




始



14.4
35

14.4-35



大正四年

山梨縣統計書

全

山梨縣



凡 例

- (一) 本書ニ記載スルモノハ主トシテ大正四年度ニ於ケル事實ナリト雖モ尙ホ數年前ニ溯リテ累年ノ計數ヲ列記シ以テ之レガ事實ノ進退消長ヲ觀ルニ便ニス
- (二) 各表題ノ下若クハ表中ニ大正何年トアルハ一周曆年間ノ事實、大正何年度トアルハ一會計年度間ノ事實、大正何年何月末日トアルハ其日ノ現在數ナリ
- (三) 各表中數量單位ハ概ネ圓、石、町、貫ヲ用ヒ以下端數ハ四捨五入ノ法ニ依ル故ニ其合計ハ必ズシモ内容ト一致セザルモノアリ
- (四) 各表中掲載スベキ事實ナキモノハ「一」ヲ附シ、事實不詳又ハ調査未了ノモノハ「？」ヲ附シ計數ノ一位ニ滿タザルモノハ「0」ヲ填充ス

大正六年三月

山梨縣知事官房

正 誤

頁	表	欄	行	誤	正
8	6	河川名	4	柱	川
10	8	瀑名	10	仙	仙
13	9	名稱	18	源太	源太
14	10	景狀	1	淺田	淺野
35	19	百分比ノ田	Fヨリ17		39.72
43	19	番號	17		2.6
44	20	畑ノ反金	Fヨリ1		10.974
49	24	觀測地名	1	管	管
49	25	〃	〃	管	管
50	26	觀測地名	1	管	管
50	27	〃	〃	管	管
51	28	觀測地名	1	管	管
51	29	〃	〃	管	管
52	30	觀測地名	1	管	管
52	31	〃	〃	管	管
53	32	觀測地名	1	管	管
53	33	〃	〃	管	管
54	34	觀測地名	1	管	管
72	43	人口ノ四年計	3		144,056
103	77	米ノ價額	Fヨリ9		2,651
124	115	掃立枚數	5		4,584
157	177	臨時ノ延長計			9,223
187	201	製品ノ品目	Fヨリ4	玉	生
187	〃	〃	Fヨリ6	生	玉
195	204	蠶絲		玉	玉
210	220	題號		度量衡器販賣商	度量衡器販賣高
220	230	入學高等ノ女	計		1,404
264	281	検査度數	計	雞	雞
289	328	検査度數	計	收	收
298	345	本年中ノ施券發行高ノ單位		屠畜検査技手	屠畜検査技手
327	389	〃		厘	枚

目 錄

○ 土 地

第一 境界及地勢..... 1

第二 位置..... 1

第三 沿革..... 1

第四 面積及廣袤..... 2

第五 山岳..... 2

第六 河川..... 4

第七 池沼湖..... 9

第八 瀑布..... 9

第九 古蹟..... 11

第一〇 勝地..... 13

第一一 主要鎮泉..... 15

第一二 都市區劃..... 15

第一三 警察區劃..... 16

第一四 裁判區劃..... 16

第一五 稅務區劃..... 16

第一六 御料國有地..... 17

第一七 縣有地..... 17

第一八 民有有租地ノ一..... 18

第一九 民有有租地ノ二(市町村別)..... 20

第二〇 地價最高最低地..... 44

第二一 民有免租地..... 45

第二二 民有年期地..... 47

第二三 變換地..... 48

○ 氣 象

第二四 管内氣象概況ノ一..... 49

第二五 管内氣象概況ノ二..... 49

第二六 管内氣象ノ一(平均氣溫)..... 50

第二七 管内氣象ノ二(平均最高氣溫)..... 50

第二八 管内氣象ノ三(平均最低氣溫)..... 51

第二九 管内氣象ノ四(平均最高最低氣溫較差)..... 51

第三〇 管内氣象ノ五(最高氣溫ノ極度)..... 52

第三一 管内氣象ノ六(最低氣溫ノ極度)..... 52

第三二 管内氣象ノ七(降水含量)..... 53

第三三 管内氣象ノ八(最多降水日量)..... 53

第三四 管内氣象ノ九(降水日數・降水量○託一以上)..... 54

○ 戸 口

第三五 體性ニ依リ分チタル本籍人口現住人口男女別並ニ現住戸數(全管)..... 56

第三六 體性ニ依リ分チタル本籍人口及現住人口並ニ現住戸數(都市別)..... 58

第三七 體性ニ依リ分チタル本籍人口現住人口男女別並ニ現住戸數(市町村別)..... 58

第三八 體性及年齡ニ依リ分チタル本籍人口(甲)(全管)63

第三九 體性及年齡ニ依リ分チタル本籍人口(乙)(全管)65

第四〇 體性及配偶ノ有無ニ依リ分チタル本籍人口(全管)..... 67

第四一 體性年齡及配偶ノ有無ニ依リ分チタル本籍人口(全管)..... 68

第四二 體性族裔及戸主家族ノ別ニ依リ分チタル本籍人口(全管都市別)..... 70

第四三 現住人口階級ニ依リ分チタル市町村數及其人口(全管)..... 72

第四四 職業ニ依リ分チタル現住人口(都市別)..... 72

第四五 職業ニ依リ分チタル現住人口現住戸數並ニ副業従業人口(全管)..... 74

第四六 管内在留ノ朝鮮人、臺灣人、樺太人及外國人(都市別)..... 75

第四七 國籍ニ依リ分チタル在留外國人(都市別)..... 75

第四八 海外渡航人員..... 75

第四九 出入人口(全管、都市別)..... 76

第五〇 現住人々口動態總覽實數(全管、都市別)..... 77

第五一 現住人々口動態總覽比例數(全管、都市別)..... 78

第五二 現住人々口動態總覽實數(月別)..... 78

第五三 本籍人婚姻ノ一 婚姻ノ種別(全管、都市別)..... 79

第五四 本籍人婚姻ノ二 月ニ依リ分チタル婚姻(全管、都市別)..... 79

第五五 本籍人婚姻ノ三 夫及妻ノ年齡ニ依リ分チタル婚姻(全管、都市別)..... 80

第五六 本籍人婚姻ノ四 夫及妻ノ婚姻當時ニ於ケル配偶上ノ身分ニ依リ分チタル婚姻(都市別)..... 81

第五七 本籍人離婚ノ一 離婚ノ種別(都市別)..... 81

第五八 本籍人離婚ノ二 月ニ依リ分チタル離婚(全管、都市別)..... 82

第五九 本籍人生産ノ一 體性及身分ニ依リ分チタル生産(全管、都市別)..... 83

第六〇 本籍人生産ノ二 體性及月ニ依リ分チタル生産(全管、都市別)..... 82

第六一 本籍人生産ノ三 生産届洩數(都市別)..... 84

第六二 本籍人生産ノ四 棄子(全管)..... 84

第六三 本籍人死亡ノ一 體性及月ニ依リ分チタル死亡(全管、都市別)..... 84

第六四 本籍人死亡ノ二 體性年齡及身分ニ依リ分チタル小兒死亡(全管)..... 85

第六五 本籍人死亡ノ三 體性及死亡原因ニ依リ分チタル死亡(全管、都市別)..... 86

第六六 本籍人死亡ノ四 體性及職業ニ依リ分チタル死亡(全管、都市別)..... 90

第六七 本籍人死亡ノ五 死亡届洩數(都市別)..... 92

第六八 就緒及除籍(全管、都市別)..... 92

第六九 現住人盲啞聾..... 93

第七〇 本籍人盲啞聾..... 93

○ 農 業

第七一 農業戸數及人員..... 95

第七二 耕地ノ一..... 93

第七三 耕地ノ二..... 96

第七四	農產物總價額	97
第七五	米作付反別及收穫高	97
第七六	麥作付反別及收穫高	98
第七七	自作、小作地反別及米麥收穫高(郡市町村別)	99
第七八	耕地整理地	104
第七九	食用農產物定期調査ノ一(每三年調)(青菜、食用百合、菠菜)	106
第八〇	食用農產物定期調査ノ二(每三年調)(甘藍、蘿蔔、蕪菁)	106
第八一	食用農產物定期調査ノ三(每三年調)(胡蘿蔔、葱、芋)	107
第八二	食用農產物定期調査ノ四(每三年調)(蓮根、慈姑、筍)	107
第八三	食用農產物定期調査ノ五(每三年調)(胡瓜、白瓜、南瓜、西瓜)	108
第八四	食用農產物定期調査ノ六(每三年調)(甜瓜、茄子、山葵)	108
第八五	食用及特用農產物ノ一(大豆、小豆、豌豆)	109
第八六	食用及特用農產物ノ二(蠶豆、落花生、粟)	109
第八七	食用及特用農產物ノ三(稗、黍、蕎麥)	110
第八八	食用及特用農產物ノ四(玉蜀黍、甘藷、馬鈴薯)	110
第八九	食用及特用農產物ノ五(蒟蒻芋、蔥頭、蕃椒)	111
第九〇	食用及特用農產物ノ六(薑、花百合、除虫菊)	111
第九一	食用及特用農產物ノ七(菜種、實楠)	112
第九二	食用及特用農產物ノ八(大麻、苧麻、亞麻)	112
第九三	食用及特用農產物ノ九(菜藍、椿、三椏)	113
第九四	食用及特用農產物ノ一〇(蕎、芡苳、菜煙草)	113
第九五	果實ノ一(梅、桃、櫻桃)	114
第九六	果實ノ二(梨、柿)	114
第九七	果實ノ三(蘋果、林檎、枇杷)	115
第九八	果實ノ四(葡萄、栗)	115
第九九	果實ノ五(牡丹杏、李、榴櫚、銀杏)	116
第一〇〇	果實ノ六(杏、櫻、蜜柑、子-ブルオレンジ)	116
第一〇一	果實ノ七(夏橙、柚子、其他ノ柑橘類)	117
第一〇二	桑畑及茶畑反別	117
第一〇三	製茶	118
第一〇四	苗木定期調査ノ一(每三年調)	118
第一〇五	苗木定期調査ノ二(每三年調)	118
第一〇六	桑苗ノ一	119
第一〇七	桑苗ノ二	119
第一〇八	綠肥用作物ノ一(春期ニ播種スルモノ)	120
第一〇九	綠肥用作物ノ二(秋期ニ播種スルモノ)	120
第一一〇	肥料	122
第一一一	累年養蠶產額	123
第一一二	養蠶產額	123
第一一三	春蠶產額	123
第一一四	夏蠶產額	124
第一一五	秋蠶產額	124
第一一六	累年蠶種產額	124

蠶業

第一一七	蠶種檢查成績ノ一(普通)	125
第一一八	蠶種檢查成績ノ二(特別)	125
第一一九	蠶種製造者及原蠶種播立數量	125
第一二〇	製種用蠶種檢查成績	126
○ 牧畜及漁業		
第一二一	牛(靜態)	127
第一二二	馬(靜態)	127
第一二三	豚、綿羊、山羊(靜態)	128
第一二四	牛馬豚ノ出產	128
第一二五	牛馬豚ノ斃死	129
第一二六	家畜市場ノ一(馬)	130
第一二七	家畜市場ノ二(牛)	130
第一二八	屠殺	131
第一二九	牛乳採取	131
第一三〇	家禽ノ一(鷄)	132
第一三一	家禽ノ二(鶩)	132
第一三二	家禽ノ三(鴨)	133
第一三三	漁船	133
第一三四	水產養殖	134
第一三五	漁獲物	134
○ 林業		
第一三六	林野區分	135
第一三七	林業講習	135
第一三八	御料林野面積	135
第一三九	御料地造林	136
第一四〇	御料林野被害價額	136
第一四一	御料地開墾	137
第一四二	御料林伐採	137
第一四三	學校林定期調査(每三年調)	137
第一四四	民有林野面積(定期調査)ノ一(每三年調)	138
第一四五	民有林野面積(定期調査)ノ二(每三年調)	138
第一四六	民有林野面積(定期調査)ノ三(每三年調)	139
第一四七	保安林(個所面積)	139
第一四八	森林開墾ノ一(總計)	140
第一四九	森林開墾ノ二(公有林)	141
第一五〇	森林開墾ノ三(社寺有林)	141
第一五一	森林開墾ノ四(私有林)	142
第一五二	民有林植栽ノ一(所有別)	142
第一五三	民有林植栽ノ二甲(針葉樹)	143
第一五四	民有林植栽ノ二乙(闊葉樹)	143
第一五五	民有林植栽ノ三(竹林)	143
第一五六	民有林伐採ノ一(用材)	144
第一五七	民有林伐採ノ二(用材ノ樹種別)	144
第一五八	民有林伐採ノ三(薪炭材)	146
第一五九	民有林伐採ノ四(竹林)	146

第一六〇	民有林野被害	147
第一六一	民有樹苗圃ノ一(個所面積)	147
第一六二	民有樹苗圃ノ二(苗木數)	148
第一六三	造林命令地	148
第一六四	造林補助ノ一(總計)	149
第一六五	造林補助ノ二(公有林)	150
第一六六	造林補助ノ三(社寺有林)	150
第一六七	造林補助ノ四(私有林)	150
第一六八	林野產物定期調査(每三年調)	152
第一六九	林野產物	152
第一七〇	民設製板所	153
第一七一	林產物輸出入	154
第一七二	恩賜縣有財產管理區劃	154
第一七三	恩賜縣有財產面積	156
第一七四	恩賜縣有財產有料貸地面積及料金	156
第一七五	恩賜縣有財產無料貸地面積	157
第一七六	恩賜縣有財產部分林箇所面積	157
第一七七	恩賜縣有財產防火線延長及面積	157
第一七八	恩賜縣有財產植栽	158
第一七九	恩賜縣有財產產物ノ一	158
第一八〇	恩賜縣有財產產物ノ二	159
第一八一	恩賜縣有財產被害	160
○ 商業		
第一八二	物價ノ一(甲府市)	161
第一八三	物價ノ二(谷村町)	163
第一八四	農工及諸雇賃錢ノ一(甲府市)	165
第一八五	農工及諸雇賃錢ノ二(谷村町)	166
第一八六	會社(銀行ヲ除ク)ノ一	167
第一八七	會社(銀行ヲ除ク)ノ二	167
第一八八	會社(銀行ヲ除ク)ノ三	168
第一八九	銀行ノ一	168
第一九〇	銀行ノ二(資本金額別)	169
第一九一	銀行ノ資本金及損益	170
第一九二	銀行預金及貸付金	172
第一九三	銀行手形及爲替	174
第一九四	銀行貯金ノ一(金額別)	178
第一九五	銀行貯金ノ二(職業別)	178
第一九六	郵便爲替	179
第一九七	郵便貯金	179
第一九八	郵便取立金	180
第一九九	郵便振替貯金	180
○ 工業		
第二〇〇	工場ノ一(職工十人以上)	181
第二〇一	工場ノ二(工場別)	182
第二〇二	綿糸紡績	194

第二〇三	機業戶數機數及職工	194
第二〇四	蠶絲及眞綿製造戶數	195
第二〇五	蠶絲及眞綿產額	195
第二〇六	織產物	196
第二〇七	累年織物產額	196
第二〇八	織物產額	198
第二〇九	酒及醬油產額	200
第二一〇	油產額	200
第二一一	紙產額	201
第二一二	煉瓦、瓦及土管產額	202
第二一三	漆液產額	202
第二一四	土石類定期調査(每五年調)	204
第二一五	工產物雜項	204
○ 度量衡器		
第二一六	度量檢定成績	209
第二一七	量器檢定成績	209
第二一八	衡器檢定成績	210
第二一九	秤秤ノ取替錘糸(非金屬)修復	210
第二二〇	度量衡器販賣高	210
第二二一	度量衡器製作修復及販賣所數	211
第二二二	度量衡器第一種取締成績	211
第二二三	度量衡器第二種取締成績	212
第二二四	度量衡器法令違反者處分區別	212
○ 産業組合		
第二二五	産業組合	213
第二二六	重用物産同業組合	214
○ 記述		
○ 教育		
第二二七	戶口ト學齡兒童	227
第二二八	學齡兒童ノ一(總括)	227
第二二九	學齡兒童ノ二(就學)	228
第二三〇	學齡兒童ノ三(不就學)	228
第二三一	學齡兒童中盲聾啞	229
第二三二	小學校及學級數	229
第二三三	小學校兒童及入學兒童	230
第二三四	小學校卒業者	231
第二三五	小學校兒童出席及欠席	230
第二三六	加設課目ヲ課スル小學校	232
第二三七	授業料徴收ノ小學校(高等)	233
第二三八	學級別小學校及兒童ノ一(尋常)	232
第二三九	學級別小學校及兒童ノ二(高等修業年限二ヶ年)	236
第二四〇	學級別小學校及兒童ノ三(高等修業年限三ヶ年)	238
第二四一	學級別小學校及兒童ノ四(尋常高等)	238

第二四二 小學校教員ノ一…………… 239

第二四三 小學校教員ノ二(俸給額別)…………… 240

第二四四 小學校教員俸給額ノ一(本科正教員)…………… 242

第二四五 小學校教員俸給額ノ二(專科正教員)…………… 242

第二四六 小學校教員俸給額ノ三(准教員)…………… 243

第二四七 小學校教員俸給額ノ四(代用教員)…………… 244

第二四八 小學校教員住宅表…………… 244

第二四九 小學校教員檢定表…………… 245

第二五〇 小學校教員免許狀授與人員…………… 245

第二五一 公立學校長及正教員在職年數別表ノ一(小學校)…………… 245

第二五二 公立學校長及正教員在職年數別表ノ二(縣部市立學校)…………… 246

第二五三 學校醫ノ一(學校種類別)…………… 246

第二五四 學校醫ノ二(擔任別)…………… 247

第二五五 公立實業補習學校…………… 247

第二五六 私立實業補習學校…………… 248

第二五七 師範學校(本科及教員養成所)…………… 248

第二五八 師範學校附屬小學校…………… 249

第二五九 中學校…………… 250

第二六〇 高等女學校…………… 251

第二六一 縣立實業學校…………… 251

第二六二 郡市立實業學校…………… 252

第二六三 高等女學校ニ類スル各種學校…………… 252

第二六四 小學校ニ類スル各種學校…………… 253

第二六五 其他各種學校…………… 253

第二六六 私立幼稚園…………… 254

第二六七 公立圖書館…………… 254

第二六八 累年市町村公學費收入(小學校ノ部)…………… 255

第二六九 市町村公學費收入(小學校ノ部)…………… 256

第二七〇 累年市町村公學費支出(小學校ノ部)…………… 257

第二七一 市町村公學費支出(小學校ノ部)…………… 258

第二七二 市町村公學資產(小學校ノ部)ノ一(普通資產)…………… 259

第二七三 市町村公學資產(小學校ノ部)ノ二(學校基)…………… 260

第二七四 市町村立實業補習學校公學費支出…………… 261

第二七五 市町村立實業補習學校公學費收入…………… 262

第二七六 市町村立實業補習學校公學資產(普通資產)…………… 262

第二七七 市町村立各種學校公學費支出…………… 263

第二七八 市町村立各種學校公學費收入…………… 263

第二七九 其他市町村立公學費支出…………… 263

第二八〇 市立商業學校公學費支出…………… 264

第二八一 市立商業學校公學費收入…………… 264

第二八二 市立商業學校公學資產…………… 264

第二八三 郡立實業學校公學費支出…………… 264

第二八四 郡立實業學校公學費收入…………… 265

第二八五 郡立實業學校公學資產…………… 265

第二八六 其他郡公學費支出…………… 265

第二八七 縣公學費支出ノ一(縣立學校)…………… 265

第二八八 縣公學費支出ノ二(其他)…………… 266

第二八九 縣公學費收入…………… 267

第二九〇 縣公學資產…………… 267

第二九一 教育資金…………… 268

第二九二 小學校教員加俸資金收支…………… 268

第二九三 小學校教員加俸受給者ノ一(年功加俸)…………… 268

第二九四 小學校教員加俸受給者ノ二(特別加俸)…………… 269

第二九五 小學校教員加俸受給者ノ三(舊加俸其他)…………… 269

第二九六 小學校教員恩給基金…………… 270

第二九七 恩給ニ關スル收入及支出…………… 270

第二九八 國庫納金及公費支出…………… 270

○ 交 通

第二九九 鐵道…………… 271

第三〇〇 瀛車乘客…………… 272

第三〇一 瀛車荷物及賃金…………… 273

第三〇二 鐵道馬車…………… 274

第三〇三 水陸運給會社…………… 274

第三〇四 諸車…………… 274

第三〇五 小船…………… 275

第三〇六 電燈會社…………… 275

第三〇七 瓦斯會社…………… 276

第三〇八 郵便物ノ一(集配局)…………… 276

第三〇九 郵便物ノ二(無集配局)…………… 278

第三一〇 電信…………… 278

○ 土 功

第三一一 國、縣道…………… 281

第三一二 國、縣道ニ架セル橋梁…………… 281

第三一三 里道ト其橋梁…………… 282

第三一四 溜池及水路…………… 282

第三一五 風雨水災被害數…………… 283

第三一六 風雨水災被害價額…………… 282

第三一七 土木費總計表…………… 284

第三一八 土木費ノ一(縣事業)…………… 285

第三一九 土木費ノ二(市事業)…………… 285

第三二〇 土木費ノ三(町村事業)…………… 286

第三二一 水利組合(修繕工事)…………… 286

第三二二 醫師、藥劑師、產婆其他…………… 287

第三二三 獸醫及蹄鐵工…………… 287

第三二四 賣藥者、製藥者其他…………… 288

第三二五 藥品檢査成績…………… 288

第三二六 病院…………… 289

第三二七 病院患者病類別人員…………… 289

第三二八 娼妓檢査…………… 289

第三二九 トヲホーム患者ノ一(縣立學校)…………… 290

第三三〇 トヲホーム患者ノ二(職工徒弟)…………… 290

第三三一 トヲホーム患者ノ三(學校生徒、縣立學校ヲ除ク)…………… 291

第三三二 トヲホーム患者ノ四(壯丁)…………… 291

第三三三 トヲホーム患者ノ五(營業者)…………… 292

第三三四 傳染病患者及其死亡者…………… 292

第三三五 種痘成績…………… 293

○ 裁 判

第三三六 民事訴訟件數ノ一(種類)…………… 295

第三三七 民事訴訟件數ノ二(既決事件種類)…………… 295

第三三八 民事訴訟件數及金額…………… 295

第三三九 破産…………… 296

第三四〇 控訴件數種類…………… 296

第三四一 家賃分放件數及人員…………… 296

○ 警 察

第三四二 現仕戸口(全管、警察署別)…………… 297

第三四三 警察區劃…………… 297

第三四四 警察官吏配置ノ一(警察部)…………… 298

第三四五 警察官吏配置ノ二(警察署)…………… 298

第三四六 警察官吏俸給…………… 299

第三四七 集會…………… 299

第三四八 新聞雜誌…………… 300

第三四九 興行ノ一(月別)…………… 301

第三五〇 興行ノ二(目的及場所別)…………… 301

第三五一 取締ニ關スル諸營業人員…………… 302

第三五二 行政雜件…………… 304

第三五三 行政執行…………… 308

第三五四 喫煙禁止…………… 308

第三五五 遺難…………… 309

第三五六 救護件數…………… 309

第三五七 自殺者ノ一(年齡及因由)…………… 309

第三五八 自殺者ノ二(月別及自殺手段)…………… 310

第三五九 自殺者ノ三(緣事上ノ關係)…………… 310

第三六〇 災害其他ノ事故ニテ死セシ人員…………… 310

第三六一 被殺害者…………… 311

第三六二 風雨震災…………… 311

第三六三 火災ノ一…………… 311

第三六四 火災ノ二…………… 312

第三六五 火災ノ三…………… 312

第三六六 林野火災…………… 313

第三六七 消防組…………… 313

第三六八 受刑者…………… 314

第三六九 假出獄及假出塲…………… 314

第三七〇 檢舉犯罪人及警察犯處罰令諸規則人員…………… 315

第三七一 令狀執行及押送…………… 316

第三七二 留置人員…………… 316

第三七三 盜難其他被害件數(金額別)…………… 317

第三七四 遺失及拾得物…………… 318

第三七五 旅客宿泊人員…………… 318

○ 監 獄

第三七六 在監人員ノ一…………… 319

第三七七 在監人員ノ二…………… 319

○ 感 化

第三七八 感化院其一…………… 321

第三七九 感化院其二…………… 321

第三八〇 感化院其三…………… 321

第三八一 感化院其四…………… 321

○ 社 寺 及 教 會

第三八二 神社、寺院、佛堂…………… 323

第三八三 神職及僧侶…………… 323

第三八四 教會講社…………… 323

○ 兵 事

第三八五 壯丁身長區分…………… 325

第三八六 壯丁体格檢査成績…………… 325

第三八七 壯丁教育程度…………… 325

○ 救 濟 及 行 賞

第三八八 育兒事業…………… 327

第三八九 施藥救濟事業…………… 327

第三九〇 恤救人員及米代金…………… 327

第三九一 行旅病人及死亡人並費金…………… 328

第三九二 行賞…………… 328

○ 財 政

第三九三 稅額負擔…………… 329

第三九四 累年國稅…………… 329

第三九五 國稅ノ一(地租)…………… 330

第三九六 國稅ノ二(所得稅)…………… 330

第三九七 國稅ノ三(營業稅)…………… 332

第三九八 國稅ノ四(相續稅)…………… 333

第三九九 國稅ノ五(酒造稅)…………… 334

第四〇〇 國稅ノ六(酒精及酒精含有飲料麥酒稅)…………… 334

第四〇一 國稅ノ七(醬油稅)…………… 335

第四〇二 國稅ノ八(自家用醬油稅)…………… 336

第四〇三 國稅ノ九(賣藥稅)…………… 336

第四〇四 國稅ノ一〇(鑛業稅及砂鑛區稅)…………… 337

第四〇五 國稅ノ一一(取引所稅)…………… 337

第四〇六 國稅ノ一二(織物消費稅)…………… 338

第四〇七 地租納額別人員…………… 338

目次

第四〇八 所得稅納額別人員..... 340
第四〇九 營業稅納額別人員..... 340
第四一〇 國稅滯納ノ一(稅目別)..... 341
第四一一 國稅滯納ノ二(郡市別)..... 341
第四一二 國稅外國庫諸收入(決算)..... 342
第四一三 國庫支辨縣經濟(決算)..... 342
第四一四 縣經濟ノ一(歲入決算)..... 341
第四一五 縣經濟ノ二(歲出決算)..... 344
第四一六 縣經濟ノ三(特別會計決算)..... 346
第四一七 縣稅(決算)..... 346
第四一八 營業稅雜種稅細別(決算)..... 347
第四一九 縣稅滯納ノ一(稅目別)..... 348
第四二〇 縣稅滯納ノ二(郡市別)..... 348
第四二一 郡役所費縣經濟..... 349
第四二二 郡經濟ノ一(歲入決算)..... 349
第四二三 郡經濟ノ二(歲出決算)..... 350
第四二四 郡有財產..... 352
第四二五 市町村經濟ノ一(歲入決算)..... 352
第四二六 市町村經濟ノ二(歲出決算)..... 354
第四二七 市町村基本財產ノ一(市町村經濟全般ノ爲ニ設備セルモノ)..... 355
第四二八 市町村基本財產ノ二(學校ノ爲ニ設備セルモノ)..... 356
第四二九 普通水利組合費ノ一(歲入決算)..... 356
第四三〇 普通水利組合費ノ二(歲出決算)..... 357

第四三一 郡市農會費ノ一(歲入決算)..... 357
第四三二 郡市農會費ノ二(歲出決算)..... 358

○ 議 會

第四三三 貴族院多額納稅議員..... 359
第四三四 衆議院議員選舉票..... 359
第四三五 縣會議員選舉..... 360
第四三六 郡會議員選舉..... 360
第四三七 市町村會議員選舉..... 361
第四三八 縣會及縣參事會..... 361
第四三九 郡會及郡參事會..... 362

○ 官 公 吏

第四四〇 縣官吏..... 363
第四四一 縣雇員..... 364
第四四二 縣郡吏員..... 364
第四四三 市町村吏員..... 365
第四四四 市町村吏員退職料受領人員及金額..... 365
第四四五 縣郡休職官吏..... 365

○ 文 書

第四四六 文書ノ一(知事官房及內務部)..... 367
第四四七 文書ノ二(警察部及警察署)..... 368



山梨縣管内圖

長野縣

埼玉縣

東京府



山梨縣管内圖

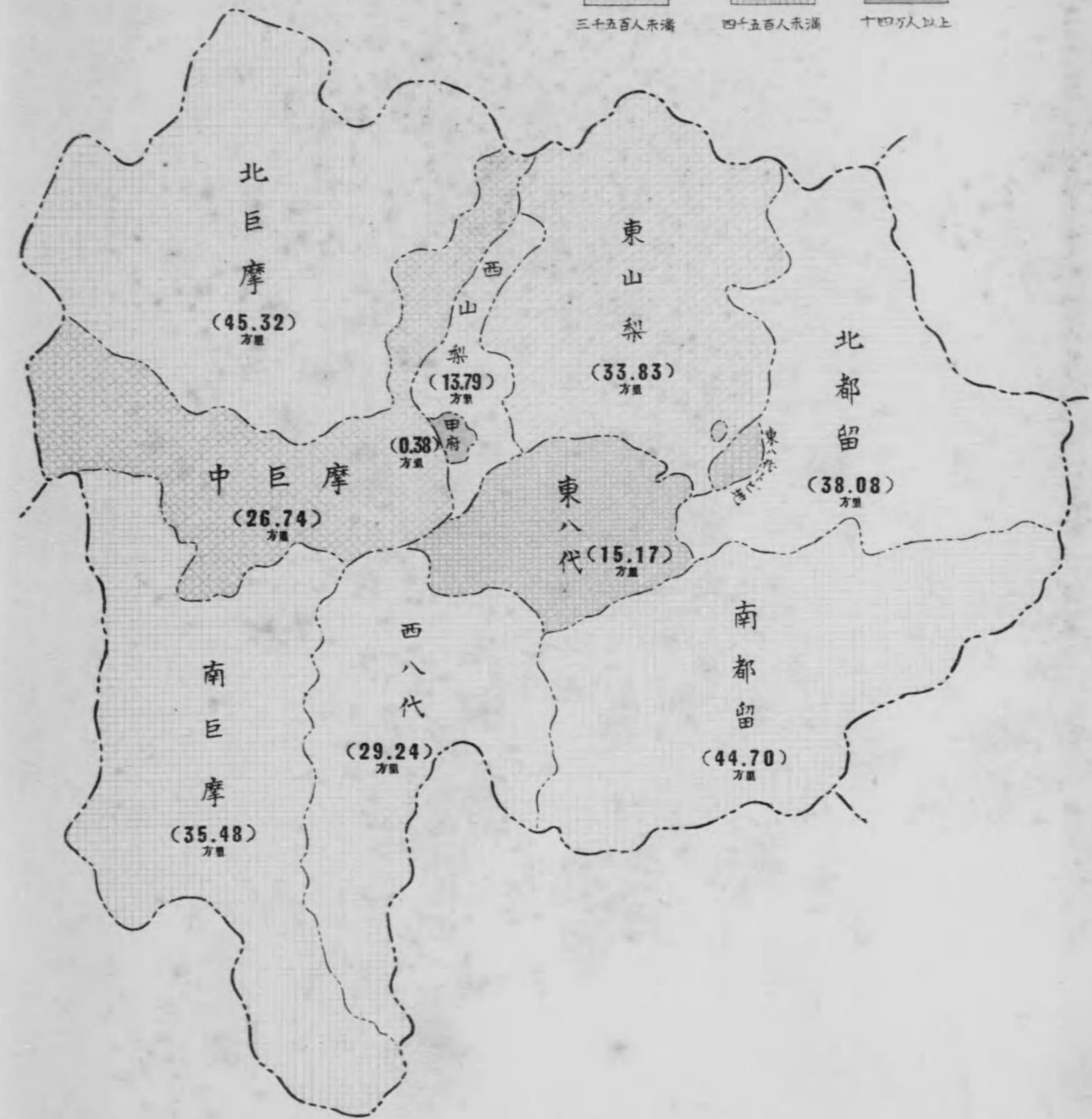
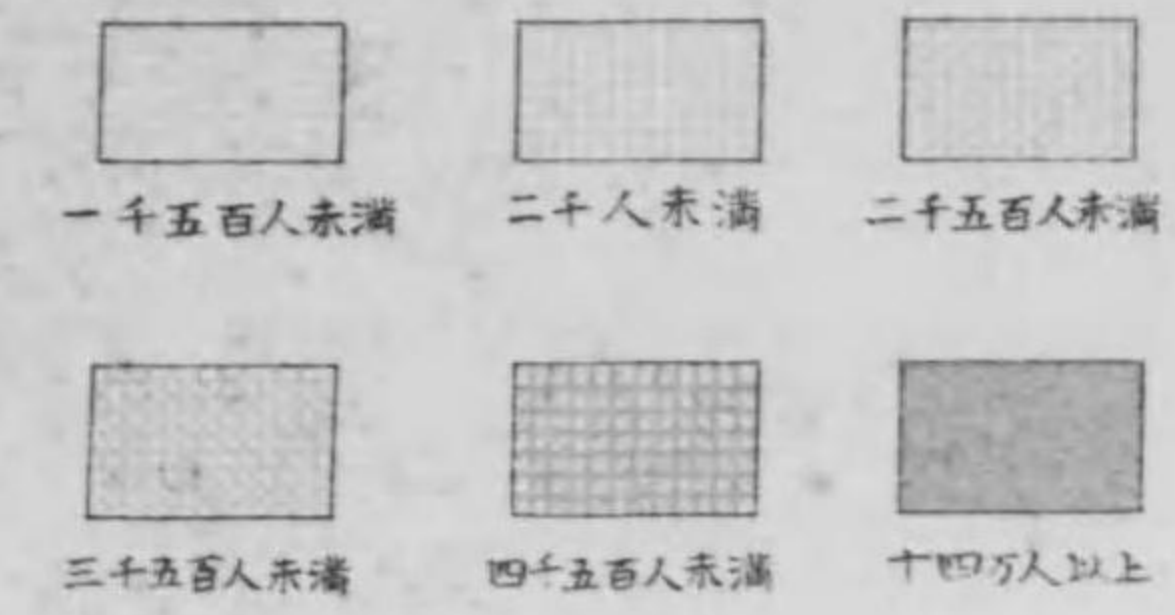
長野野縣

埼玉王縣

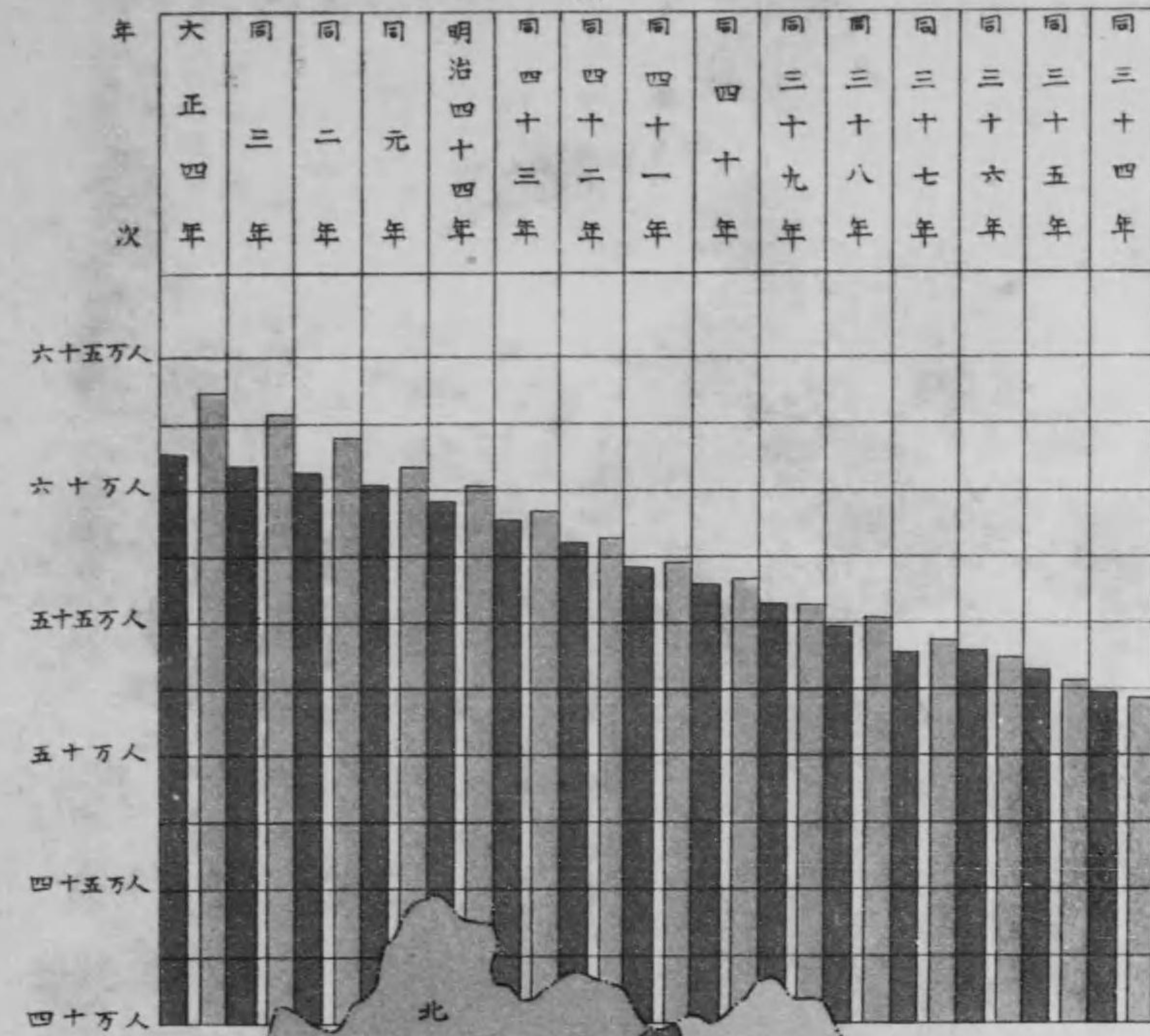
東京府



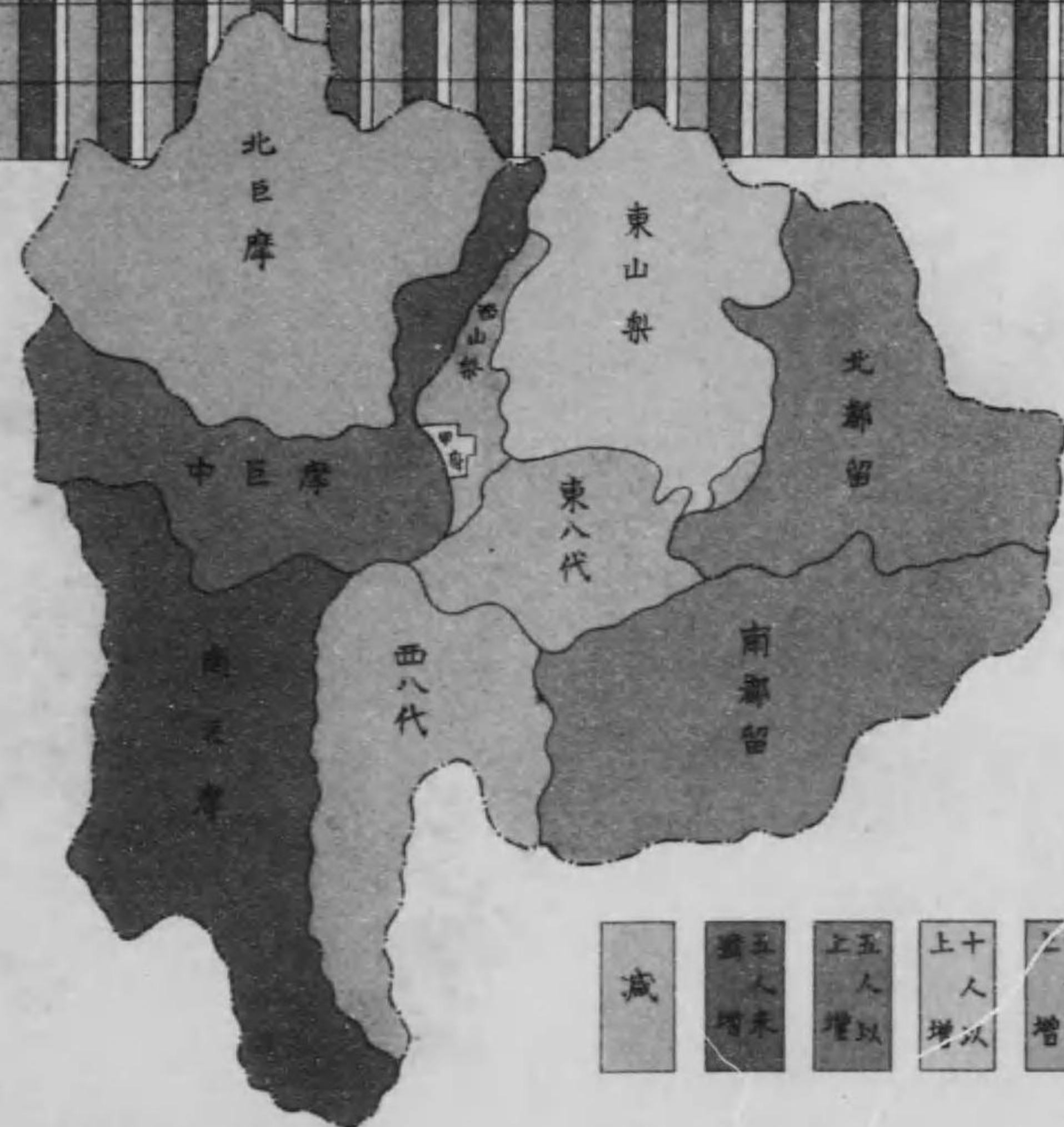
面積一方里ニ付人口疎密比較



人口累年比較



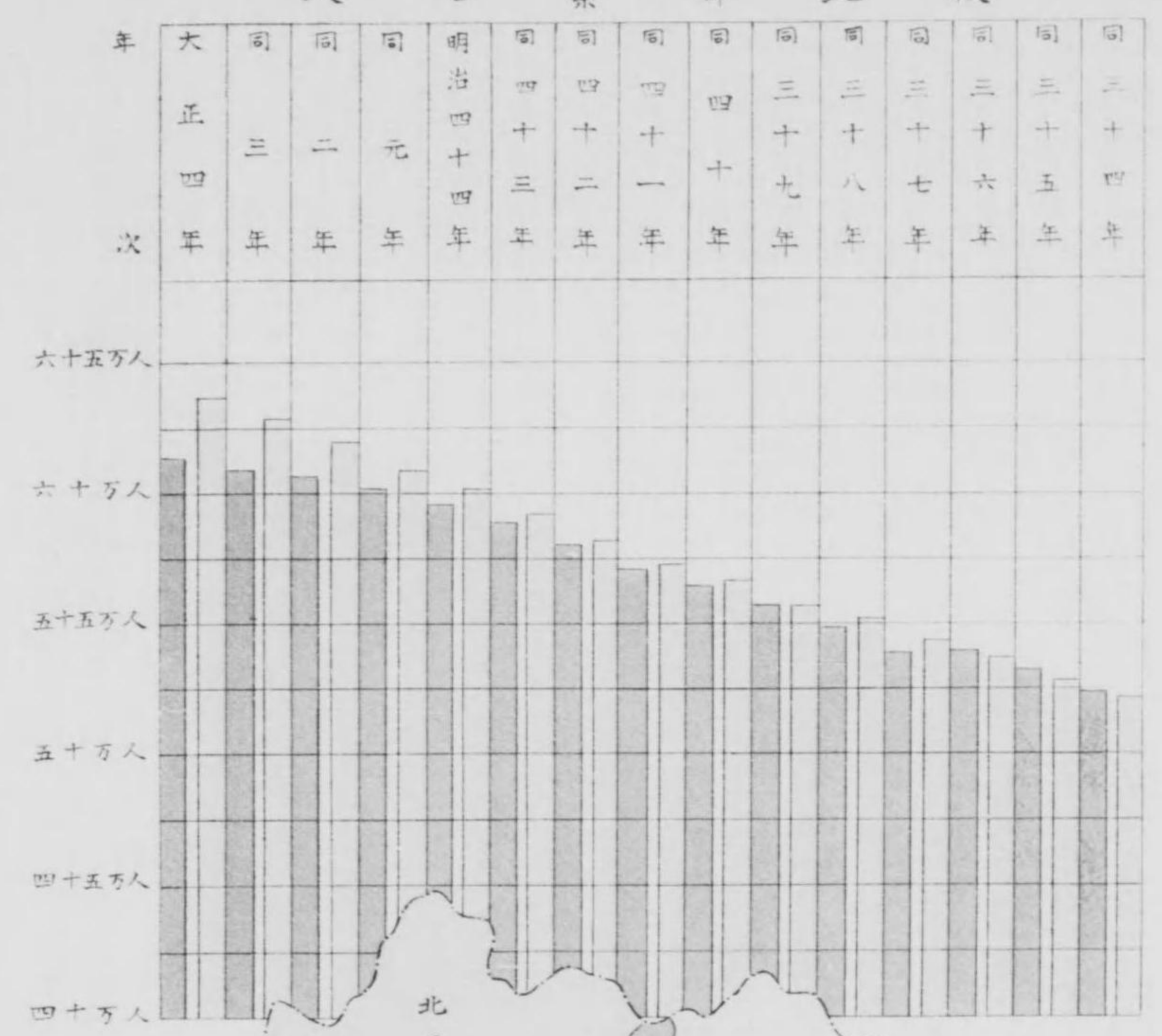
本籍人
現住人



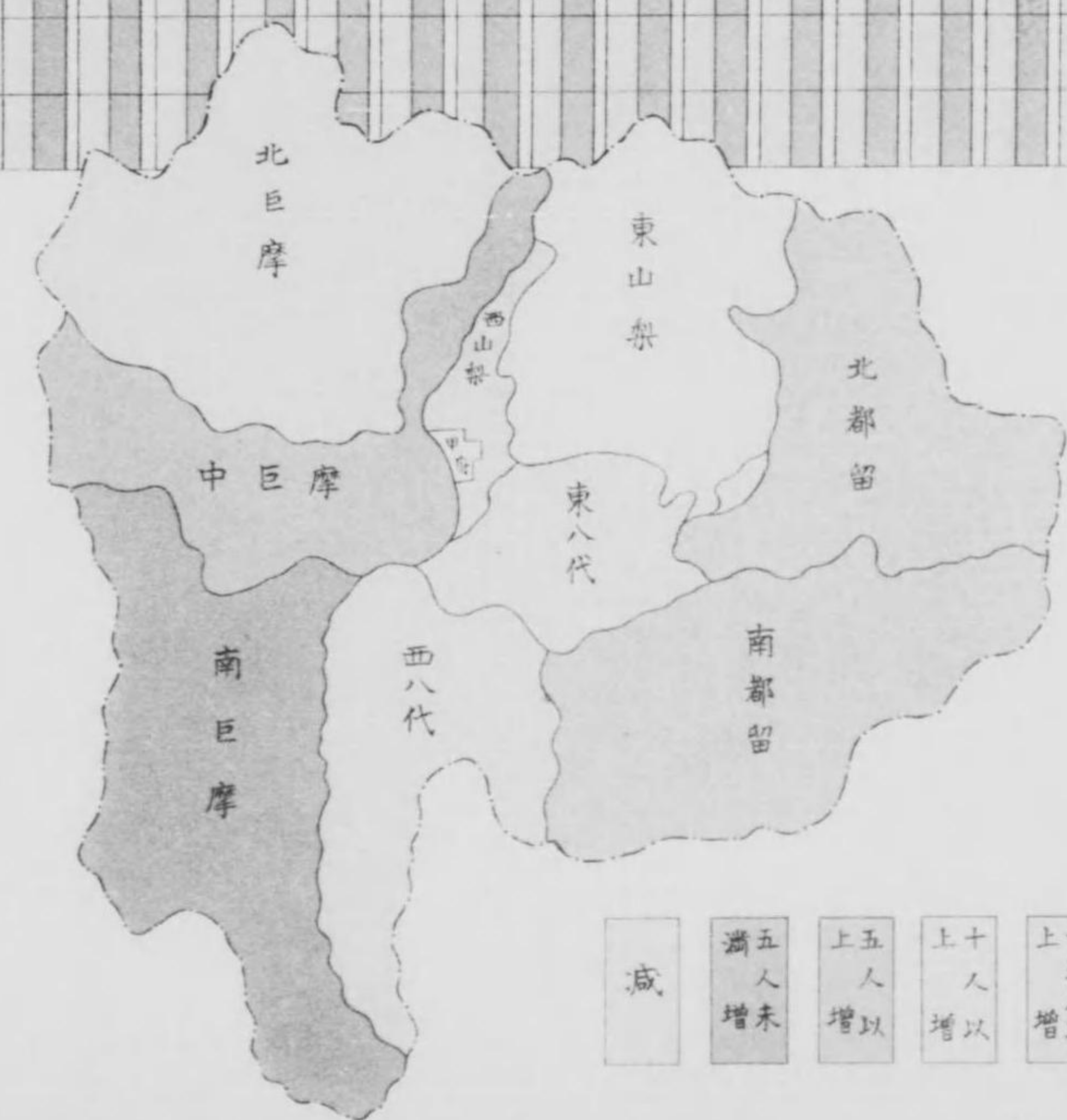
大正四年
現住人口増加(減)歩合
(人口千に付)

減
五人以上増
十人以上増
十五人以上増
二十人以上増

人口累年比較



現住人
本籍人

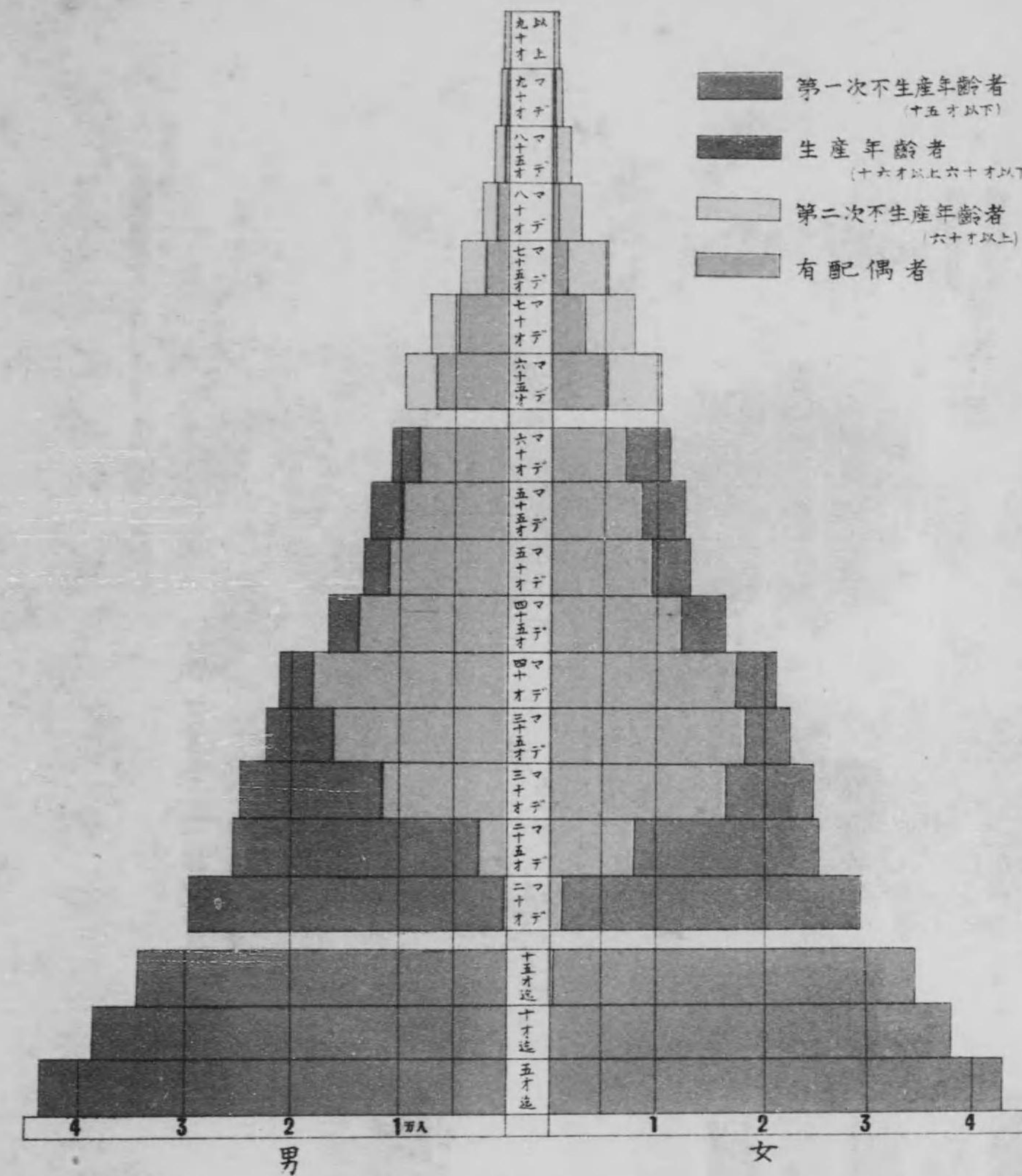


大正四年
現住人口増加(減)歩合
(人口千単位)

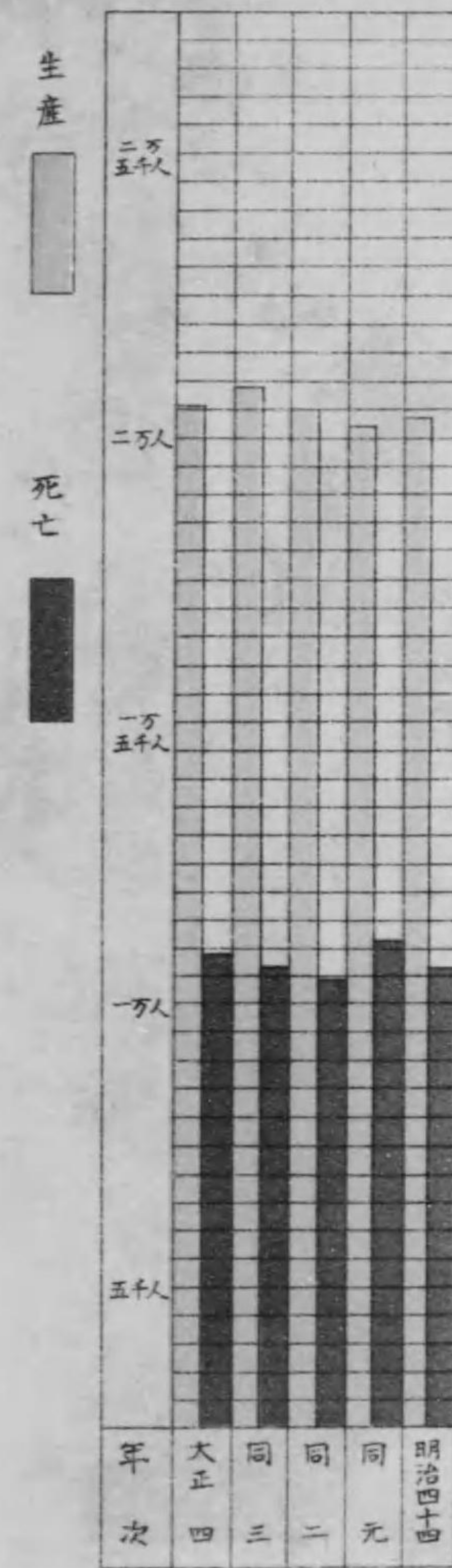
減
満五人増未
上五人増以
上十人増以
上十五人増以
上二十人増以
以上五増

本籍人口生産不生産及配偶年齢級別

大正四年末

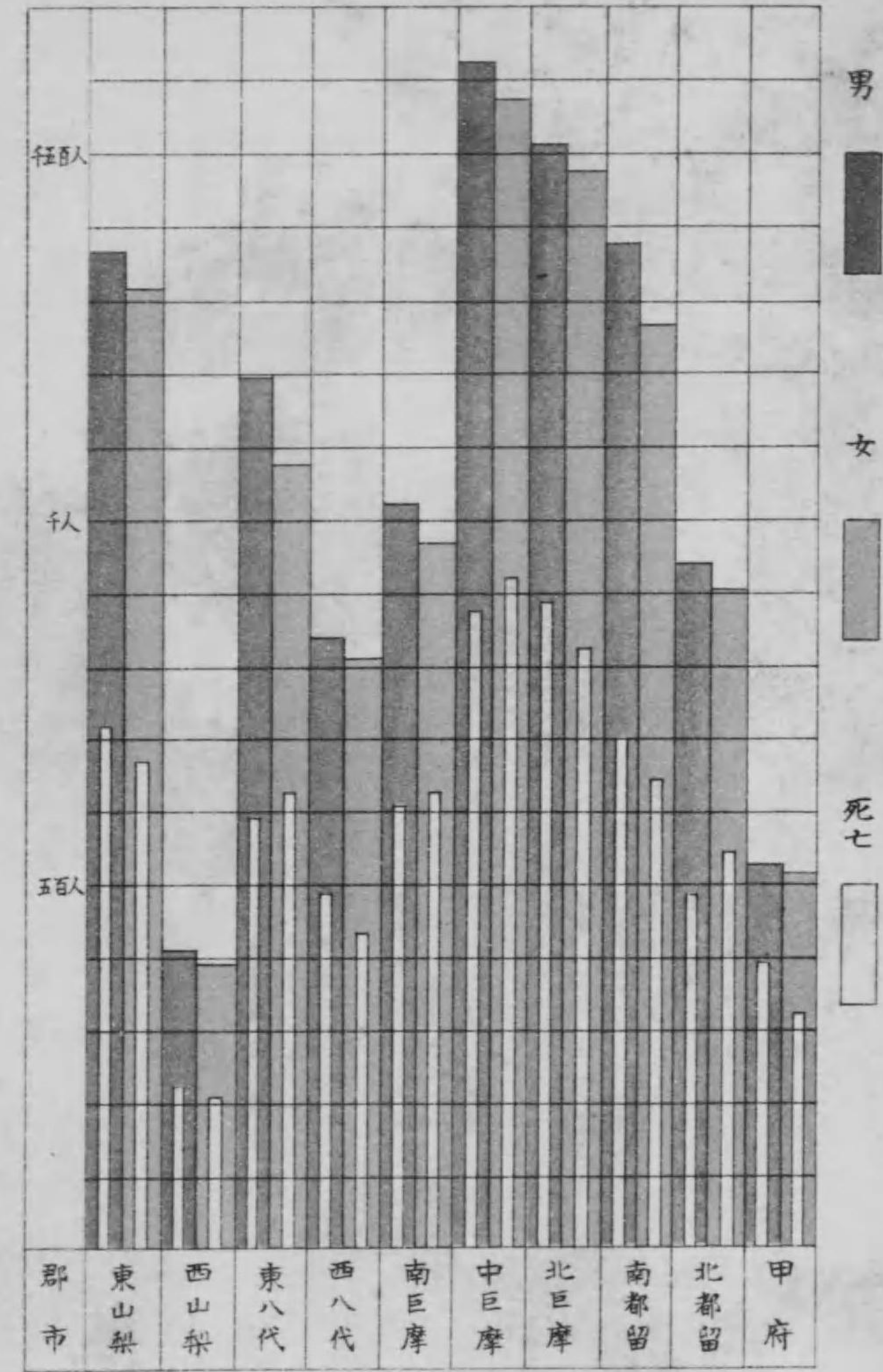


本籍人生産死亡累年比較

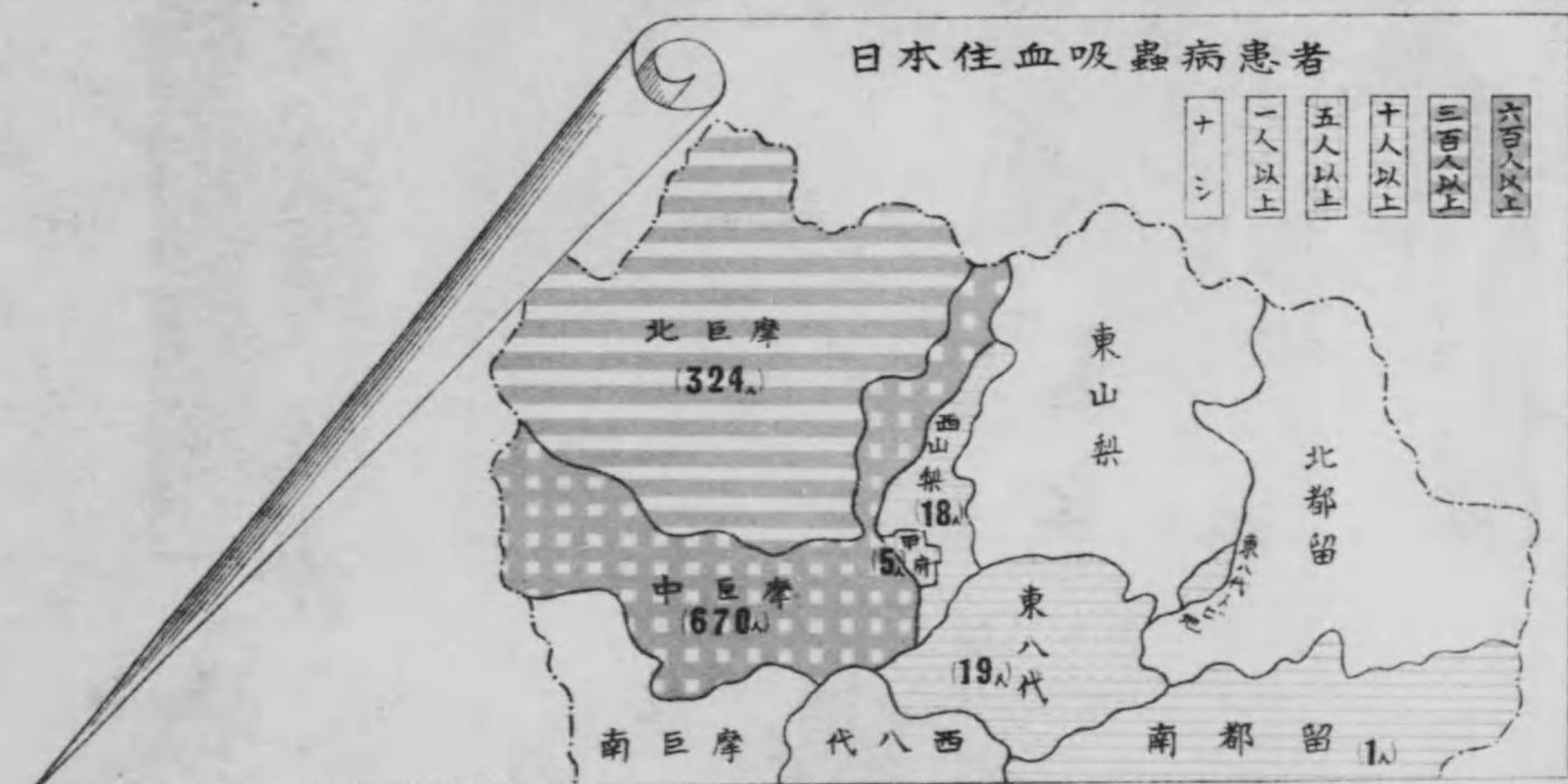
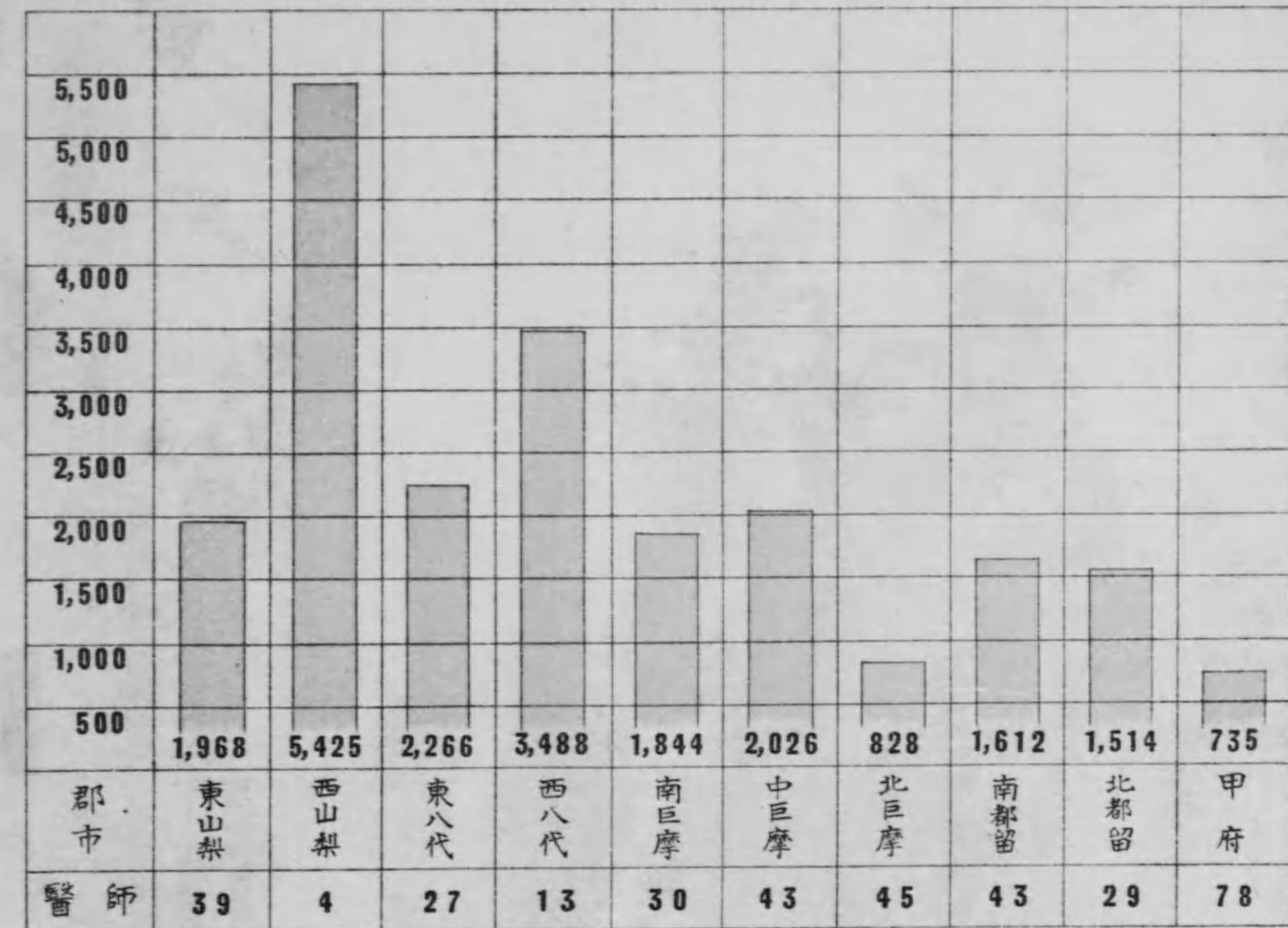


本籍人生産死亡郡市別

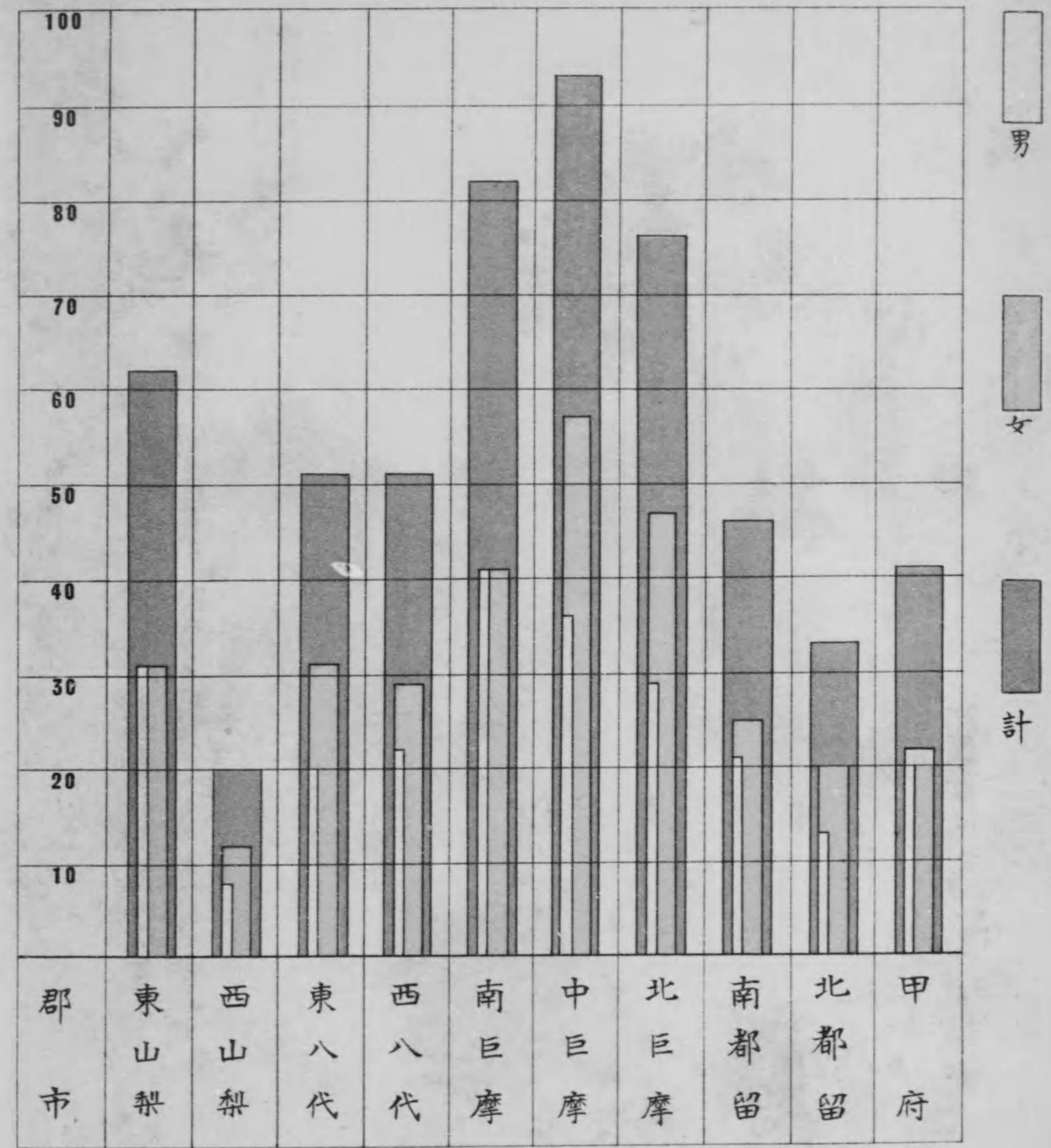
大正四年



醫師一人 = 對スル人口 (大正四年末日)

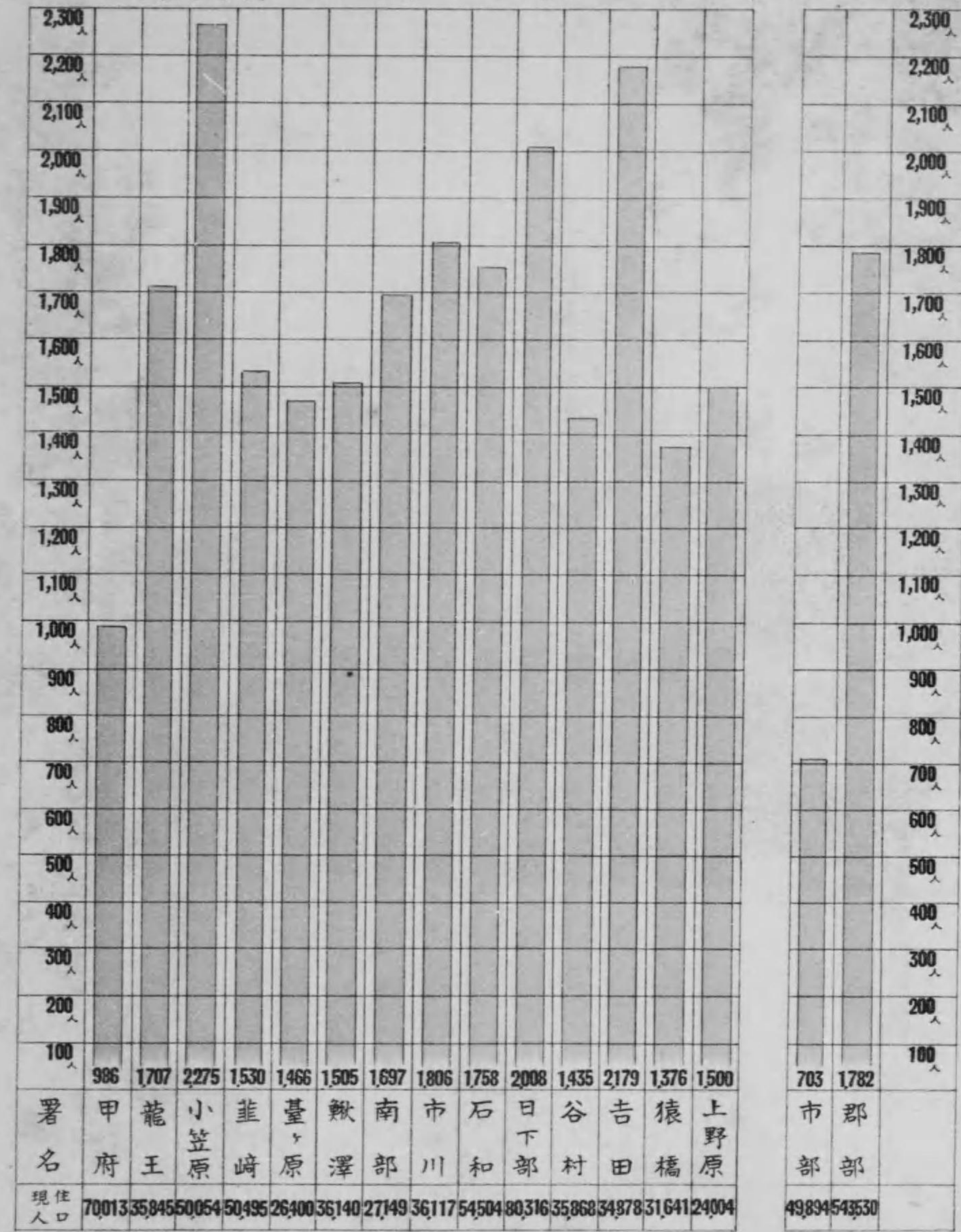


死亡者一萬=付肺結核死亡者 (大正四年)

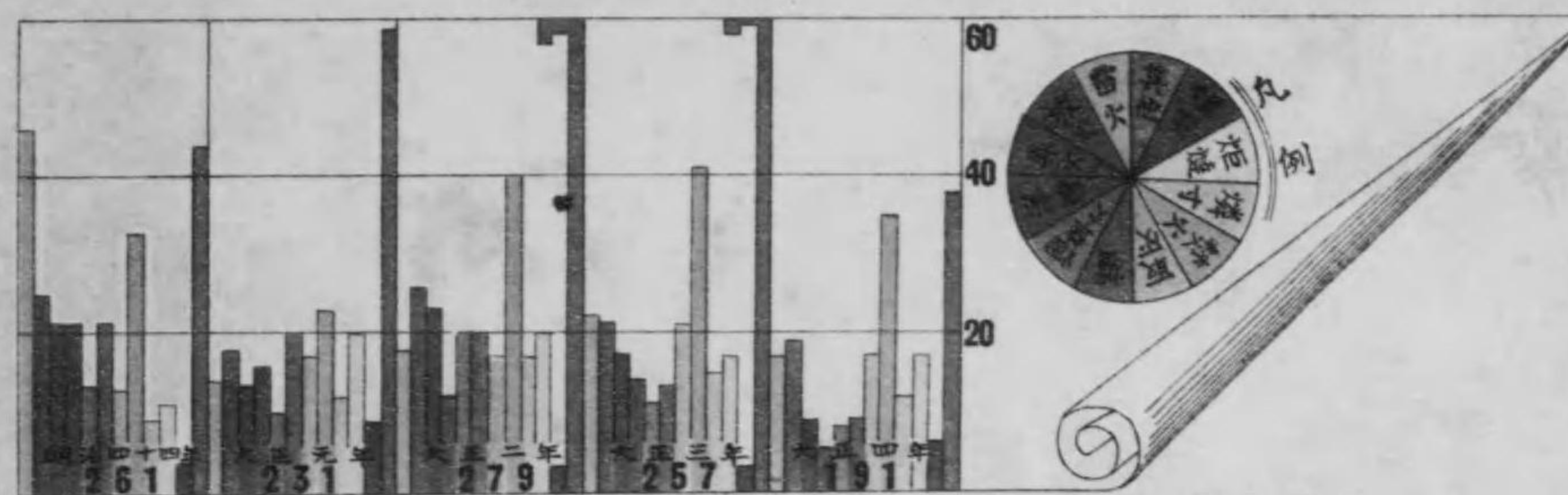


巡查定員一人ニ對スル人口

(大正四年末日)



火 災



(度 数)

(焼失金額)

(焼失戸数)

大正四年
191

大正四年
51,843円

大正四年
357

大正三年
257

大正三年
焼失金額
167,834円

大正三年
534

大正二年
279

大正二年
94,510円

大正二年
562

大正元年
231

大正元年
焼失金額
166,104円

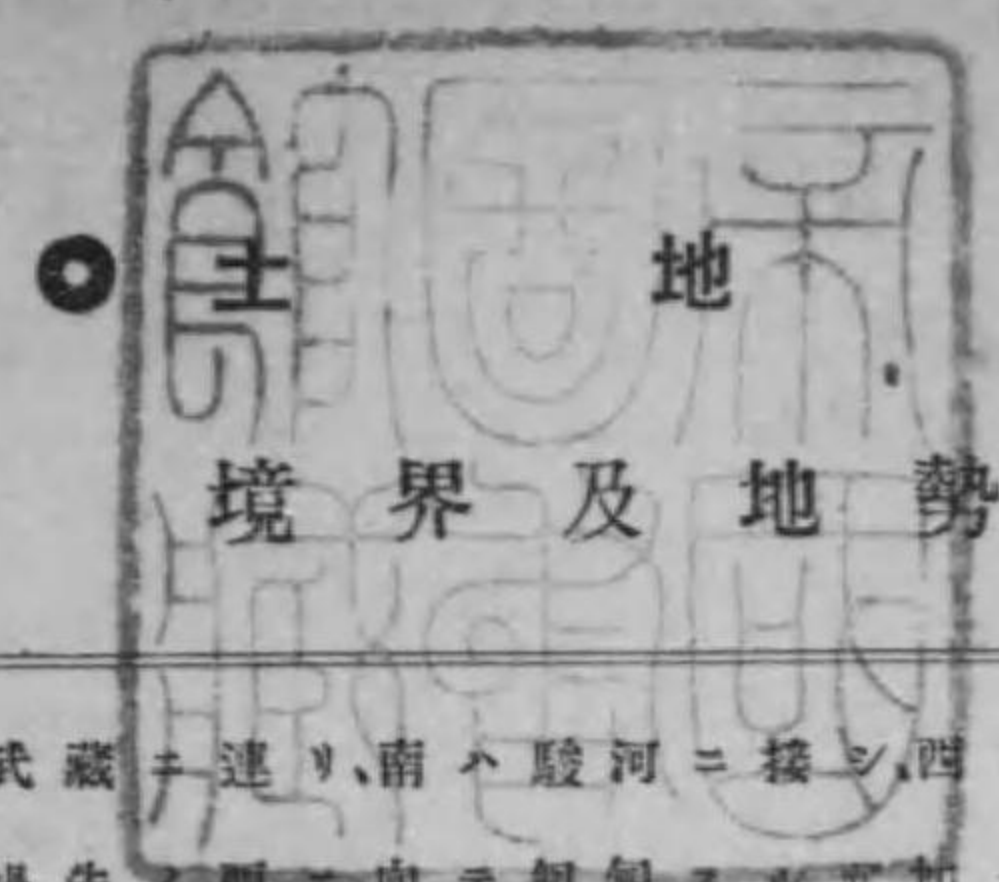
大正元年
506

明治四十四年
261

明治四十四年
90,731円

明治四十四年
448

土地



第一 境界及地勢

東南ハ相模ニ隣リ、東北ハ武藏ニ連リ、南ハ駿河ニ接シ、西ヨリ北ハ信濃ニ界ス、西ハ豊ニシテ東ハ翠シ、其ノ形状恰モ蝸牛ノ形ニ向テ屈曲スルヲ加シ、蓋シ頭ヲ駿河ニ擡ケ趾ヲ北信濃ニ底ス、後半ハ即チ武、相、駿ノ三國ニ接シ其ノ甲ヲ形ス、四圍繞ラスニ山又山ヲ以テシ中央ニ萩原、天目ノ諸山、笹子、御坂ノ諸峯延々南北ニ連亘シテ郡内及甲府盆地ノ二區劃ヲナセリ、郡内ハ此等連山幾多ノ支脈縱横起伏スルヲ以テ桂、丹波ノ諸川貫流スルモノアリト雖モ其ノ地域狹小諸峯指呼ノ間ニ點在シ、概テ山ヲ負ヒ川ニ臨ミ高低肥瘠一ナラズ、之レニ反シ甲府平ハ大小百十餘ノ河川相合シテ甲府盆地ニ富士川トナリ滔々南ニ流レ駿河ヲ經テ海ニ注ケ、其流域恰モ一大掌狀ヲ呈ス、故ニ地區廣潤地味亦膏腴ナリ

第二 位置

在 廳 地			極 所 ノ 經 緯 度				
地 名	經 緯 度	方 位	地 名	經 度	方 位	地 名	緯 度
甲斐國甲府市錦町	北緯 35.40.00	東	北都留郡上野原町	東經 139.23.29	南	南巨摩郡萬澤村	北緯 35.11.00
	東經 138.34.29		西	中巨摩郡芦安村		東經 138.11.29	北

第三 沿革

明 治 四 年	明 治 十 三 年	明 治 二 十 二 年	現 在
	(五 月 五 日)	{ 七 月 一 日 } { 山 梨 縣 行 政 區 劃 }	甲 府 市
山 梨 縣……甲斐一圓 (十一月廿日)	{ 西 山 梨 郡	… … … … …	西 山 梨 郡
	{ 東 山 梨 郡	… … … … …	東 山 梨 郡
	{ 東 八 代 郡	… … … … …	東 八 代 郡
	{ 西 八 代 郡	… … … … …	西 八 代 郡
	{ 南 巨 摩 郡	… … … … …	南 巨 摩 郡
	{ 中 巨 摩 郡	… … … … …	中 巨 摩 郡
{ 都 留 郡	{ 北 巨 摩 郡	… … … … …	北 巨 摩 郡
	{ 南 都 留 郡	… … … … …	南 都 留 郡
	{ 北 都 留 郡	… … … … …	北 都 留 郡

第四 面積及廣袤

Table with columns: 國都市, 面積, 全管面積百ニ對スル比例, 廣 (方位, 地名, 里程), 袤 (方位, 地名, 里程). Rows include 東山梨, 西山梨, 東八代, etc.

第五 山岳

Table with columns: 名稱, 所屬地名, 海面ヨリノ高さ, 登山口ノ地名, 山頂ヘノ程. Rows include 國師岳, 甲武信岳, 雁坂峠, etc.

第五 山岳

Table with columns: 名稱, 所屬地名, 海面ヨリノ高さ, 登山口ノ地名, 山頂ヘノ程. Rows include 釋迦岳, 龍ヶ岳, 白根山ノ内ノ間岳, etc.

第六河川

河川名	流程	水源地	流末地名
富士川	13.00	西八代郡市川大門町	{西八代郡 榮澤村 南巨摩郡 萬澤村
左支 佐野川	10.28	同 郡 榮 村	西八代郡 榮 村
同 中村川	0.30	同	同
同 常葉川	1.04	同 郡 富里村	同 郡 富里村
左支 下都川	2.26	同	同
同 栲代川	3.18	同	同
上流 古關川	2.30	同 郡 古關村	同
左支 中ノ倉川	1.18	同	同 郡 古關村
左支 釜額川	1.18	同	同
上流 反木川	2.06	同	同
左支 田原川	1.00	同 郡 久那土村	同 郡 共和村
同 一色川	1.27	同 郡 共和村	同
同 三澤川	0.32	同 郡 久那土村	同 郡 鶴狩津向村
左支 車田川	0.30	同	同 郡 久那土村
上流 大磯川	2.30	同 郡 古關村	同
右支 樋田川	1.00	同 郡 山保村	同
上流 久保川	3.05	同	同 郡 落居村
左支 葛籠澤川	1.24	同 郡 落居村	同 郡 岩間村
同 山田川	1.21	同	同
同 新 川	1.22	同 郡 豊和村	同 郡 豊和村
同 池尻川	0.15	同 郡 八ノ尻村	同
同 印 川	1.00	同 郡 市川大門町	同
右支 萬澤川	1.15	南巨摩郡 萬澤村	南巨摩郡 萬澤村
同 福士川	4.18	同 郡 富河村	同 郡 富河村
同 壺澤川	1.15	同 郡 睦合村	同 郡 睦合村
同 戸栗川	2.20	同	同
同 船山川	2.35	同	同
左支 小 川	0.35	同	同
同 波木井川	1.10	同 郡 {身延村 豊岡村	同 郡 {身延村 豊岡村
左支 大城川	3.26	同	同 郡 {身延村 豊岡村
右支 相又川	4.00	同	同
同 早 川	13.00	同 郡 西山村	同 郡 {下 山富村 飯 村
右支 保 川	1.00	同 郡 都川村	同 郡 都川村
同 夜子澤川	1.30	同 郡 大須成村	同 郡 靜川村
同 寺澤川	1.18	同	同

第六河川 續

河川名	流程	水源地	流末地名
(富士川) 右支 手打澤川	1.00	南巨摩郡 大須成村	南巨摩郡 靜川村
同 大柳川	4.00	同 郡 五間村	同 郡 {五間村 壺澤町
同 小柳川	2.00	同 郡 穂積村	同 郡 壺澤町
同 戸 川	3.26	中巨摩郡 平林村	同
右支 峠澤川	1.12	南巨摩郡 穂積村	同
同 壺澤川	2.00	中巨摩郡 明徳村	中巨摩郡 南湖村
左支 大和川	1.18	同 郡 榑 村	同 郡 明徳村
左支 壺尻川	1.02	同 郡 源 村	同
右支 壺澤川	0.18	同 郡 榑 村	同 郡 榑 村
同 高室川	0.30	同	同
右支 入増川	0.18	同	同
上流 深澤川	1.00	同 郡 榑 村	同 郡 明徳村
右支 坪 川	0.30	同 郡 五明村	南巨摩郡 増穂村
左支 市之瀬川	2.31	同 郡 野々瀬村	中巨摩郡 五明村
左支 裏瀬川	0.10	同 郡 大井村	同
同 榑 川	1.00	同 郡 榑 村	同 郡 大井村
右支 利根川	4.00	同 郡 平林村	南巨摩郡 増穂村
同 井路津川	0.10	同 郡 五明村	中巨摩郡 五明村
同 籠ノ口川	0.12	同 郡 落合村	同
同 壺野川	1.00	同	同
上流 秋山川	1.10	同	同
右支 狐 川	0.15	同 郡 大井村	同
釜無川	17.00	北巨摩郡 鳳来村	西八代郡市川大門町
左支 常永川	1.18	中巨摩郡 玉幡村	中巨摩郡 花輪村
同 坊澤川	2.00	北巨摩郡 登美村	北巨摩郡 壺崎村
右支 東 川	1.20	同	同
同 六反川	2.00	同 郡 穂坂村	同
同 壺 川	5.00	同	同
左支 本谷川	2.00	同	同 郡 増富村
上流 釜瀬川	6.00	同 郡 甲信國境金峯山	同
右支 桐木川	0.10	同 郡 {釜手子村 穂足村	同 郡 {穂足村 中穂足村
上流 須玉川	3.00	同 郡 清里村	同 郡 清里村
上流 大門川	2.18	同	同 郡 清里村
左支 久保川	0.18	同	同

第六河川續

河川名	流程	水源地	流末地名
(釜無川)			
右支 船ヶ川	1.90	北巨摩郡 清里村	北巨摩郡 清里村
右支 西川	1.00	同 郡 熱見村	同 郡 若神子村
右支 甲川	3.00	同 郡 大泉村	同 郡 大泉村
左支 泉川	2.00	同 郡 秋田村	同 郡 秋田村
上流 油川	3.00	同 郡 甲村	同 郡 甲村
右支 鳩川	3.00	同 郡 若神子村	同 郡 若神子村
左支 宮川	2.00	同 郡 大泉村	同 郡 大泉村
左支 深澤川	4.00	同 郡 小泉村	同 郡 日野春村
同 小深澤川	2.00	同 郡 篠尾村	同 郡 清春村
右支 御勅使川	7.00	中巨摩郡 芦安村	中巨摩郡 御影村 北巨摩郡 御影村
流脈前御勅使川	1.06	同 郡 源村	中巨摩郡 田之岡村
左支 高森澤川	0.30	北巨摩郡 旭村	北巨摩郡 龍岡村
同 大門澤川	0.25	同 郡 大草村	同 郡 大草村
左支 小曾根澤川	0.11	同 郡 旭村	同 郡 旭村
右支 瀧ノ澤川	0.15	同 郡 龍岡村	同 郡 龍岡村
左支 割羽澤川	0.25	同 郡 龍岡村	同 郡 龍岡村
同 櫻澤川	0.25	同 郡 大草村	同 郡 大草村
同 堀川	0.10	同 郡 旭村	同 郡 大草村
同 甘利澤川	1.18	同 郡 神山村	同 郡 神山村
同 白澤川	1.90	同 郡 神山村	同 郡 神山村
左支 八幡澤川	0.20	同 郡 神山村	同 郡 神山村
同 堅澤川	2.00	同 郡 清哲村	同 郡 清哲村
同 桐澤川	2.90	同 郡 清哲村	同 郡 清哲村
同 戸澤川	1.20	同 郡 圓野村	同 郡 圓野村
同 小武川	6.00	同 郡 新富村	同 郡 武里村
同 黒澤川	1.18	同 郡 駒城村	同 郡 駒城村
同 大武川	5.00	同 郡 駒城村	同 郡 駒城村
同 尾白川	3.00	同 郡 菅原村	同 郡 菅原村
同 濁川	3.00	同 郡 菅原村	同 郡 菅原村
同 流川	2.00	同 郡 鳳來村	同 郡 鳳來村
芦川	8.25	東八代郡 上蘆川村	西八代郡 市川大門町
笛吹川	21.00	東山梨郡 三富村	同 郡 大塚村
左支 押出川	0.33	西八代郡 大塚村	同 郡 上野村
同 淺利川	0.20	東八代郡 豊富村	東八代郡 豊富村

第六河川續

河川名	流程	水源地	流末地名
(笛吹川)			
上流 中川	0.21	東八代郡 豊富村	東八代郡 豊富村
左支 南川	1.00	同 郡 右左口村	同 郡 豊富村
左支 瀬戸川	2.18	同 郡 右左口村	同 郡 下曾根村
左支 七覺川	2.18	同 郡 境川村	同 郡 豊富村
同 間門川	1.18	同 郡 境川村	同 郡 境川村
右支 李澤川	1.03	同 郡 豊富村	同 郡 豊富村
同 押廻川	1.18	同 郡 豊富村	同 郡 豊富村
同 瓜喰川	2.00	同 郡 境川村	同 郡 下曾根村
同 境川	1.18	同 郡 境川村	同 郡 白井河原村
同 淺川	2.18	同 郡 竹野原村	同 郡 竹野原村
左支 狐川	2.00	同 郡 境川村	同 郡 境川村
同 天川	1.18	同 郡 竹野原村	同 郡 富士見村
同 金川	4.00	同 郡 黒駒村	同 郡 英和村
同 日川	8.06	同 郡 木賊村	同 郡 石和村
左支 御手洗川	1.25	同 郡 石壁村	東八代郡 一宮村
同 田草川	1.20	同 郡 祝村	同 郡 祝村
同 笹子川	1.18	同 郡 日影村	同 郡 日影村
同 重川	5.00	東山梨郡 神金村	同 郡 日川村
同 田草川	2.00	同 郡 菱山村	同 郡 綿塚村
同 髪櫛川	2.18	同 郡 奥野田村	同 郡 山息村
右支 蛭澤川	1.25	西山梨郡 住吉村 山城村 山城村	中巨摩郡 二川村
右支 五割川	1.00	同 郡 朝井村	西山梨郡 朝井村
同 宇坪川	1.00	中巨摩郡 三町村	中巨摩郡 忍村
同 今川	1.25	同 郡 稻積村	同 郡 稻積村
左支 大鎌田川	0.11	同 郡 稻積村	同 郡 稻積村
上流 途川	1.18	同 郡 國母村	同 郡 國母村
右支 神明川	1.00	同 郡 常永村	同 郡 常永村
同 鎌田川	1.10	同 郡 西條村	同 郡 西條村
右支 荒川	12.20	同 郡 宮本村	同 郡 二川村
左支 相川	1.18	西山梨郡 相川村	甲府市 飯田町
右支 貫川	1.28	中巨摩郡 福岡村	中巨摩郡 貫川村
同 濁川	2.18	西山梨郡 相川村	西山梨郡 朝井村
同 平等川	2.00	東山梨郡 平等村	同 郡 山城村
同 兄川	2.00	同 郡 八幡村	東山梨郡 八幡村
同 弟川	1.00	同 郡 八幡村	同 郡 八幡村

第六河川續

河川名	流程	水源地	流末地名
(笛吹川)			
右支 鼓川	3.00	東山梨郡 西保村	東山梨郡 諏訪村
同 琴川	7.00	同	同
同 徳和川	2.18	同 郡 三富村	同 郡 三富村
柱 川	15.31	南都留郡 中野村	北都留郡 島田村
左支 境川	1.10	北都留郡 桐原村	{相模國 丹波郡 小菅村 北都留郡 上野原町
同 鶴川	1.03	同 郡 小菅村	同 郡 島田村
同 大野川	2.05	同 郡 大目村	同 郡 巖村
同 榎澤川	1.00	同 郡 富濱村	同 郡 富濱村
同 葛野川	7.00	同 郡 七保村	同 郡 大原村
同 淺利川	2.20	同 郡 賑岡村	同 郡 賑岡村
同 笹子川	3.28	同 郡 笹子村	同 郡 廣里村
左支 眞木川	3.18	同 郡 廣里村	同
同 藤澤川	1.15	同 郡 初狩村	同 郡 初狩村
同 大鹿川	1.14	同 郡 笹子村	同 郡 笹子村
同 大幡川	2.16	南都留郡 寶村	南都留郡 寶村
同 柄杓流川	1.17	同 郡 西桂村	同 郡 東桂村
上流 殿入川	0.18	同 郡 東桂村	同
右支 霧澤川	0.30	同	同 郡 西桂村
同 敷見川	0.18	同	同
同 入山川	1.24	同 郡 瑞穂村	同 郡 瑞穂村
同 宮川	1.04	同 郡 福地村	同
流脈 小佐野川	1.09	同 郡 明見村	同 郡 明見村
右支 大澤川	0.27	同	同
右支 池元川	1.08	北都留郡 梁川村	北都留郡 梁川村
同 堀川	1.09	同	同
同 小倉川	1.15	同 郡 大原村	同 郡 大原村
同 東澤川	1.04	同	同
同 朝日川	3.00	南都留郡 盛里村	南都留郡 禾生村
同 鹿留川	3.15	同 郡 東桂村	同 郡 東桂村
同 小野川	1.00	同 郡 禾生村	同 郡 禾生村
上流 菅野川	3.27	同 郡 {開三 地吉村	同 郡 谷村町
右支 戸澤川	1.24	同	同 郡 三吉村
同 新名庄川	1.30	同 郡 忍野村	同 郡 忍野村
右支 子ノ神川	0.29	同	同

第六河川續

河川名	流程	水源地	流末地名
(桂川)			
右支 赤澤川	0.28	南都留郡 忍野村	南都留郡 忍野村
右支 古屋ノ川	0.29	同 郡 明見村	同 郡 明見村
丹波川	6.26	東山梨郡 神金村	北都留郡 丹波山村
小管川	5.00	北都留郡 小管村	同 郡 小管村
秋山川	4.12	南都留郡 秋山村	南都留郡 秋山村
道志川	8.09	同 郡 中野村	同 郡 道志村
四 川	1.20	同 郡 河口村	同 郡 河口村
山ノ神川	1.05	同	同
寺 川	1.01	同	同
奥 川	1.18	同 郡 大石村	同 郡 大石村
馬場川	1.18	同	同

第七池沼湖

名稱	所屬地名	周圍	面積	廣	表
川口湖	{南都留郡 河口・道志・大石・長渡 桂川・小笠川	町 4.26	町 2,186	町 2.00	町 1.00
山中湖	南都留郡 中野村	3.12	1,256	1.28	0.12
西湖	同 郡 西湖村	3.18	1,198	1.14	0.30
精進湖	西八代郡 上九一色村	2.16	587	1.00	0.20
本栖湖	同 郡 {上九一色村 古關村	3.05	982	1.00	1.00

第八瀑布

瀑名	地名	高	幅	水源	流末
龍門	東山梨郡 初鹿野村	尺 33	尺 20	天目山	日川
大藏	同	28	9	大藏澤	大藏川
雄瀑	同 郡 菱山村	448	30	大藏山	鬘柳川
雌瀑	同	120	18	同	同
滑澤	同 郡 三富村	100	42	滑澤山	笛吹川
一ノ瀧	同	75	60	國司岳	同

第八 瀑布

瀑名	地名	高	幅	水源	流末
二ノ	瀧	東山梨郡 三富村	60	國司岳	笛吹川
千	波	西八代郡上九一色村	450	寺ヶ平山	蘆川
寺ヶ	瀧	同	150	釋迦ヶ岳	同
無	名	同 郡 落居村	15	城山	久保川
不	動	南巨摩郡 五箇村	50	日向山	早川
同		同 郡 都川村	50	大上草山	同
同		同 郡 硯嶋村	150	稻又山	雨畑川
大	垂糸	同 郡 水建村	100	七面山	春氣川
白	同	同	100	丸尾山	同
仙	瀧	中巨摩郡 宮本村	100	金峯山	荒川
獅	瀑	同 郡 清川村	500	平見城山	清澤川
義	丹	同 郡 平林村	100	西山	利根川
無	名	同	30	同	同
狗	留孫	同	60	烏森官林	戸川
千	丈	北巨摩郡 増富村	150	金峯ノ支山	捷川
千	丈	同 郡 {江草村界 多麻村}	20	金峯山	同
源	吾	同 郡 江草村	20	同	同
雨	乞	同	40	曲ヶ岳	小森川
辰	ヶ	同	50	金峯山	鹽川
彦	太	同	15	同	同
精	進	同 郡 新富村	700	鳳凰山	石虚川
汁	垂糸	同 郡 胸城村	50	同	大武川
白	同	同 郡 清哲村	130	同	小武川
梯	同	同 郡 {胸城村界 菅原村}	360	駒ヶ岳	尾白川
大	瀧	同	100	同	同
不	動	南巨摩郡 曙村	150	大久保山	早川
大	欄	同	100	石戸屋山	曙川
雄	雌	同	130	富士見山	夜子澤川
田	瀧	南部留郡 {谷村町界 東桂村}	70	山中湖	桂川
七	瀧	同 郡 道志村	1,000	瀧山	道志川
前	男	北都留郡 小菅村	45	字 楮 窪	小菅川
前	女	同	60	同	同
白	糸	同	150	今倉山	同
長	瀧	同 郡 丹波山村	150	字 中 尾	丹波川
白	瀧	同 郡 大目村	40	大勢龍山	谷田川

第九 古蹟

名稱	所在地	事蹟
飯田河原ノ古戰場	{甲斐 山梨 西 飯田 町村 中 山梨 郡 飯田 町}	{永正十七年駿河ノ今川氏ノ將福島正成兵ヲ率キ來リ武田信虎ト戦ヒ敗死 セシ地ナリ}
甲府陣屋跡	甲府市 富士川町	享保年中徳川氏之ヲ置キ明治元年ニ至テ廢ス
横田氏ノ宅跡	同 市 飯田町	武田氏ノ將横田備中守ノ居跡ナリ
甲府城	同 市(舊名一條小山)	{文祿元年淺野長政此地ヲ相シ木城ヲ築造シ後徳川忠長、綱吉、柳澤吉保 及吉里等居城セリ享保九年以來幕府ノ直轄トナル}
國府	東山梨郡 岡部村	往古官廳ノアリシ所ト云ヒ傳フ
清水陣屋跡	同 郡 春日居村	清水藩ノ治所ニシテ寶曆十二年之ヲ置寛正七年廢ス
千野ノ館跡	同 郡 七里村	今慈徳院境内ニ屬ス武田信成之ヲ築キ其子信春ニ到テ廢毀ス
勝沼氏ノ館跡	同 郡 勝沼町	{武田信虎ノ第五郎信朝ノ居館ナリ信朝異心アリ永祿三年信虎ノ爲ニ殺サ ル}
於曾氏ノ宅跡	同 郡 七里村	於曾三郎同四郎ノ居跡ナリトテ村内ニニケ所存在セリ
河窪氏ノ宅跡	同郡松里村(舊小屋敷)	{信玄ノ弟兵車頭信實此處ニ居住シ武州秩父口雁坂峠ノ警固ヲナセリト云 フ}
有馬晴信謫居跡	同 郡 初鹿野村	{晴信ハ肥前有馬ノ城主ナリシカ慶長十七年外敵ヲ信ニ國禁ヲ犯シタル罪 ヲ以テ徳川氏ノ爲ニ此地ニ配流セラレ}
柏尾坂ノ戰場	同 郡 {勝沼町 初鹿野村}	{明治元年三月幕府脱走ノ士久保保剛、内藤半人等官軍ト戦ヒ敗亡ノ地 ナリ}
要害澤	同 郡 平等村	夕狩澤トモ云フ寛正六年武田信昌逆臣跡部景家ヲ討滅セシ地ナリ
田中陣屋跡	同 郡 日川村	田安藩ノ治所ナリ、明治三年共藩額(四萬八千石)ヲ本縣ニ合シテ廢ス
栗原氏ノ館跡	同 郡 同村(舊下栗原)	始祖十郎武藏ヨリ世々此地ニ住ス今ノ大翁寺城内即チ其地ナリ
大村氏ノ宅跡	同 郡 中牧村	{大村伊賀、同祖馬、之ニ居ル大村黨ハ武田氏ノ時成澤ノ亭候ヲ警衛シ雁 坂口ニ備ヘシト云フ}
倉科氏ノ宅跡	同	武田信滿ノ庶子倉科治部少輔信廣カ居跡ナリ
小山田ノ城址	同	安田遠江守義定ノ要害城ナリ
淨居寺ノ城址	同 郡 諏訪村字城山	天正十七年徳川家康ノ築キシモノニシテ其臣内藤信成之ヲ守衛ス
大野ノ城址	同	大野太郎ノ居址ナリト云フ
日本武尊ノ舊蹟	西山梨郡里垣村(酒折宮)	景行天皇ノ四十年日本武尊ノ駐軍地ナリ
武田氏ノ館跡	同 郡 甲運村	武田信虎未ダ薨臨時ニ遷ラザル以前累代ノ居館ナリト云ヒ傳フ
加牟那塚	同 郡 千塚村	横一丈深サ十間周圍百餘間アリ傳ヘ云フ古ノ穴居ノ跡ナリト今詳ナラズ
八ノ宮謫居跡	同 郡 大宮村(舊湯村)	{後陽成院第八ノ皇子二品智恩院門主真純法親王寛永廿年甲斐ニ配流セラ レ此地ニ居リ後石水寺(相川村)興因寺ニ移リ至フ}
藤岡崎ノ古城	同 郡 相川村	永正年間武田信虎築ク子孫晴信、勝頼之ニ據レ
要害山	同	本城ハ別ニ石水寺ト稱ス大永元年信虎ノ夫人此處ニ信玄ヲ生ム
國衙	東八代郡 英村	國衙ハ舊名ニシテ古時官廳ヲ置シ處ナリト云フ
石和陣屋跡	同 郡 石和町	寛文元年徳川綱吉之ヲ置ク明治二年ニ至テ廢ス
春日氏ノ宅跡	同	春日氏初ノ名ハ源五郎後ニ高坂彈正虎胤ト稱ス信玄勝頼二世ニ歷仕ス
武田氏ノ館跡	同	五郎信光以來世々此地ニ居館ス
武田信重ノ館跡	同 郡 富士見村	小石和組成就院ノ境内ニナリ
武田信守ノ館跡	同 郡 南八代村	清道院ノ境内其館蹟ナリト云フ
鷺堂學校跡	同 郡 一宮村國立	{昔時聖堂ノアリシ所ト云フ是天智帝ノ朝諸國ニ學校ヲ起サレシ時建立キ シモノナリト云フ}
圓通窟	同 郡 錦村	{一ニ蛇塚ト云フ南照院ノ城内ニアリ石窟ノ廣サ方九尺深サ十二間許下ニ 非アリ上古穴居ノ遺蹟ナリト云ヒ傳フ}
花鳥山	同 郡 竹野原村	{大永年間穴山伊保守信永ノ戰爭アリシ處ト云フ山中ニ陣ヶ平、首塚等存 セリ}

第九古蹟

名稱	所在地	事蹟
國分寺跡	東八代郡 竹野原村	四天王護國寺ノ廢跡ニシテ今ノ國分寺ハ古ノ護摩堂ノ跡ナリト云フ
淺利與市ノ宅跡	同 郡 豊岡村	淺利組字七倉ト云フ所ニアリ
黒駒ノ牧場跡	同 郡 黒駒村	村内ニ駒木戸等ノ名今尙存セリ
地蔵塚	同 郡 南八代村	{縦四間横一間半周圍五十餘間ノ石室ニシテ十餘人ヲ容ルベシ是亦上古穴ノ跡ナリト云フ
岩崎氏ノ館跡	同 郡 祝村	岩崎氏六世此處ニ在住ス
馬踏石	同 郡 日影村	{一ニ駒飼ト云フ、駒飼驛ノ傍ニアリ、上宮太子甲斐ノ黒駒ヲ畜ヒシ所ト云フ
田野	同 郡 田野村	{天正十年三月武田勝頼織田氏ノ兵ト戦ヒ終ニ其子信勝、夫人北條ト共ニ自及セシ所ナリ
小山ノ城墟	同 郡 {高家、北八代 {金生ノ諸村	穴山信懸ノ二男信永ノ據ル所ナリト云ヒ傳フ
勝山ノ城墟	同 郡 上曾根村	武田信繩ノ弟信憲ノ居城ナリ
義清ノ館跡	西八代郡 市川大門町	平鹽岡ノ上ニアリ刑部三郎義清ノ居城ヲ構ヘシ地ト云フ
市川陣屋跡	同	明和二年幕府之ヲ置ク明治二年廢シ治所ヲ甲府縣ニ併ス
常葉氏ノ居跡	同 郡 富里村	加賀美遠光ノ孫常葉次郎光季ノ居住地ナリ
本栖ノ城址	同 郡 {上九一色村 {字 城山	渡邊因幡佐之ヲ守ル
上野ノ城址	同 郡 上野村字一城林	武田信虎ノ男一條信龍其子信就ニ據ル
禹ノ瀬	南巨摩郡 鉢澤町	{養老年間僧行基南山ヲ攀開シテ湖水ヲ富士川ニ注ギ其處ニ河靈ヲ祀ル此邊ヲ稱シテ禹ノ瀬ト云フ
奈良王ノ舊蹟	同 郡 西山村	{奈良田間山ノ西麓ニ小祠アリ、奈良王ヲ祀ル、其邊公卿大夫ノ居所並ニ姫宮等ト稱スル地名存セリ王ノ事蹟今得テ巧フベカラズ
飯富氏ノ居跡	同 郡 飯富村	{兵部平祐勝スル地ニアリ飯富兵部少輔ノ居跡ナリト云フ中世之ヲ烽火臺トナス
戸栗氏ノ宅跡	同	{戸栗君經ノ居跡ナリ、寛永ノ頃紀伊頼宣ノ母此邸内ニ於テ鬼神ノ像ヲ得タリト云フ
源氏岳ノ城址	同 郡 五開村	新羅三郎義光ノ居城ナリト云ヒ傳フレド未ダ詳ナラズ
乙女坂ノ城址	同 郡 豊岡村	遠藤伊勢守ニ據ル此地駿州安倍郡ヘ出ル間道ナルヲ以テ守衛堅シ
寺澤ノ城址	同 郡 靜川村	菅原藤造定政ノ城址ナリ
下山ノ城址	同 郡 下山村	{穴山氏ノ據ル所ニシテ今ノ本國寺ノ境内即チ是ナリ本村西方山上ニアリテ城山ノ別稱アリ
波木井ノ城址	同 郡 身延村字波木井組	波木井六郎實長ノ居城ナリ
南部ノ城墟	同 郡 睦合村南部組	字城山ト稱シ南部氏ニ據ル
八田ノ御牧跡	中巨摩郡 百田村	上八田ノ舊村名ヲ存ス古時此邊八田ノ庄ニ屬ス
秋山氏ノ居跡	同 郡 落合村秋山組	今ノ村社熊野大神ノ境内ニテ即チ秋山太郎光朝ノ居館ナリ
金丸氏ノ居跡	同 郡 田之岡村徳永組	金丸次前守ノ居館地ナリ今長盛院境内ニ屬ス
御所ノ庭	同 郡 明徳村小笠原組	{小笠原長清ノ居宅ノ南庭ニシテ三輪明神ノ神輿ヲ迎テ祭祀ヲ行ヒシ所ナリト云ヒ傳フ
中野ノ城墟	同 郡 {野々瀬村 {字 中野組	新羅五郎種久ノ築ク所ニシテ秋山太郎光朝之ヲ守ル
上野ノ城墟	同 郡 野々瀬村上野組	{別ニ椿城ト云フ小笠原長經ノ七男上野六郎盛長築造シ秋山氏、大井氏等ノ之ニ據ル
須澤ノ城址	同 郡 源村	{御勅使十郎、楢谷三郎當城ニ據ル正平六年正月高野師冬、上杉能憲及諏訪親部ノ爲ニ攻メテ此所ニ殺サレタリト云フ
大坪ノ古戰場	北巨摩郡 葦崎町	享祿四年武田、諏訪兩氏ノ戦ヒシ所ナリ
壘坂ノ牧場跡	同 郡 壘坂村	壘坂ノ台ト稱シ一帶高燥地即チ古ノ牧場跡ナリ
眞衣野ノ牧場跡	同 郡 武里村牧原組	駒ヶ嶽、鳳凰山ノ東麓ニ方リ古時大ナル原野ナリシガ今ハ悉ク田圃トナル
柏崎ノ牧場跡	同 郡 清里村	念場ヶ原ニ續キタル高原ノ地ナリ

第九古蹟

名稱	所在地	事蹟
念場ヶ原ノ古戰場	北巨摩郡 清里村	武田、村上兩氏ノ戰場ト云ヒ傳フレド年代詳ナラズ
小笠原ノ古戰場	同 郡 小泉村	天文九年武田、村上兩氏ノ戦ヒシ所ナリ
柳澤氏ノ居跡	同 郡 駒城村柳澤組	壹岐守信勝ヨリ兵部信俊マテ世々居住ノ地ナリ
餓鬼ノ喉	同	{天正十年柳澤兵部亂ヲ此處ニ避ク正徳年間物茂郷田省吾ト此地ヲ探リ紀行ヲ作ル
武田信義ノ館跡	同 郡 神山村武田組	清光ノ男太郎信義此地ニ居館ヲ構ヘ始テ武田ヲ氏トナス
小笠原長清ノ館跡	同 郡 小笠原村	今開墾シテ田圃トナリテ詳ナラズ
古宮ノ館跡	同 郡 津金村	{黒源太清光ノ居館ニシテ今諏訪神社ノ社地ナリト云フ又文龜元年三月武田信虎唯水嶺ヨリ凱旋シテ此ニ次ケ
甘利氏ノ宅跡	同 郡 旭村	大輪寺ノ城内是ナリ
米倉氏ノ宅跡	同 郡 圓野村	{山本ト稱スル地ニアリ其近傍ノ竹林ハ米倉丹後守ガ竹東ヲ作ル爲ニ此林ノ竹ヲ伐リ出セルモノナリト云フ
曲淵氏ノ宅跡	同 郡 清春村	曲淵吉景ノ六男吉清ノ住スル所ナリ
新府ノ城墟	同 郡 中田村	天正九年武田勝頼之ヲ築ク
谷戸ノ城址	同 郡 大泉村谷戸組	逸見源太清光ノ據ル所ナリト云ヒ傳フ
若神子ノ城址	同 郡 若神子村	新羅三郎義光ノ居城ナリト云フ
朝日山ノ壘址	同 郡 {安都玉村 {舊村山北割	天正十年北條氏直築ク所ト云ヒ傳フ
長坂ノ壘址	同 郡 {日野春村 {舊長坂上條	里人呼ビテ釣閑屋敷ト云フ
篠尾ノ城跡	同 郡 篠尾村	{武田氏大門嶺口、諏訪口ノ警衛ニ設ケラレタル所ト云フ壘址ハ七里岩上ニアリ
日ノ出ノ壘跡	同 郡 德坂村三之藏組	應永、永享ノ頃、日一換之ニ據ル
源太ノ城址	同 郡 津金村	黒源太清光ノ居城ナリト云ヒ傳フ
獅子吼ノ城址	同 郡 江草村根古屋	應永中武田信滿ノ三男江草信泰此地ニ據ル
谷村ノ陣屋跡	南都留郡 谷村町	享保九年柳澤氏和州郡山ニ移封トキ之ヲ置明治元年廢止ス
小山田氏ノ古館跡	同 郡 寶村金井組	{小山田出羽守信有永七年此地ニ居館ヲ作ル、享祿三年燒失シ天文元年ノ冬谷村ニ移轉ス
谷村ノ館跡	同 郡 谷村町	{天文元年ヨリ天正十年マテ五十一年間小山田氏居住後徳川、豊臣ノ家臣等交々籠城ス、後文祿三年ニ至テ廢ス
勝山ノ城墟	同 郡 寶村川柳組	文祿三年淺野長政ノ臣淺野幸長築造後鳥居氏秋元氏等居住ス
古郡氏ノ館跡	北都留郡 上野原町	{本館ハ本村字城ヶ窪ニアリ建曆三年古郡左衛門尉保忠自誠ノ後加藤氏世々居住ス
鎌田兵衛尉ノ館跡	同 郡 富濱村	鳥澤驛ノ南ニアリ
箭壘坂ノ古戰場	同 郡 大目村	{享祿三年北條氏籠城内ニ侵入セシ時小山田信有此地ニ防ギ終ニ敵ヲ敗走セシメタル地ナリ
岩殿ノ城址	同 郡 賑岡村	小山田氏數世本郡ヲ領シ當城ヲ以テ要害ニ備フ
小菅ノ城址	同 郡 小菅村字川窪	小菅遠江守信景ノ居城ナリ

第一〇勝地

名稱	所屬地名	景狀
太田町公園地	甲府市 太田町	{太田町公園地ト稱シ舊時ハ一蓮寺境内ナリシガ明治六年始テ公園ト爲ス{菘、萩ノ名所ニシテ風致極テ宜シ

第一〇 勝地 續

名稱	所屬地名	景 狀
舞鶴公園地	甲府市 橋 町	{舞鶴公園ト云ヒ文祿元年淺田長政ノ築ケル城址ニシテ今尙其一部舊觀ナ 呈ス其天主堂ヨリ下瞰セバ甲府市街指呼ノ間ニアリ眺望絶佳ナリ境内ニ ハ櫻樹數十株又外廓ノ堀ニハ紅白ノ蓮花アリ花ノ盛リニハ市人ノ遊覽ス ルモノ多シ
山梨ヶ岡	東山梨郡 岡部村	縣下ノ名邑ニシテ古ヨリ詩人歌客ノ吟咏多シ
四 同 山	同	山水ノ景最ニ佳ナリ
差 出 磯	同 郡 八 幡 村	{塔ノ山ノ一端笛吹川ノ河岸ニ指シ眺望絶佳ナリ又其近傍ニ櫻樹數十株 ナ植エラシ花時頗ル可
石 森 ノ 岡	同 郡 加 納 岩 村	丘大ナラズト雖モ奇石怪岩々々森列殆深山幽谷ニ入ルノ趣アリ
鹽 山	同	周圍約一里許ニシテ田圃中ニ孤立ス嶺山松樹鬱蒼風景絶佳ナリ
鏡 臺 山	西山梨郡 里 垣 村	山形四角状ヲナシ月ノ出ル時鏡ヲ臺ニ懸ルガ如ク見ユルヲ以テ此名アリ
花 鳥 山	東八代郡 竹野原村	山梨、八代、巨摩ノ各郡ヲ遠望シ風景最モ可ナリ
御 殿 場	同 郡 右 左 口 村	{四望開豁ニシテ風景佳ナリ天正年間徳川家康入峽ノ際里人此地ニ假館ヲ 構ヘ駕ヲ迎フ
蒼 龍 ノ 口	西八代郡 大 塚 村	此地ニ沼アリ芙蓉ヲ栽植ス開花ノ候最美麗ナリ
屏 風 岩	同 郡 共 和 村	{富士川ノ東岸ニ峙テル奇石ニシテ恰モ屏風ヲ疊メルガ如シ人以テ奇觀ト ナス
御 嶽 新 道	{西山梨郡 千代田村 中巨摩郡 千代田村	{山水ノ風景絶佳ニシテ就中覺圓峰仙娥瀧最モ可ニシテ海内復々其比少シ トス
落 合 ノ 桃 林	中巨摩郡 落 合 村	{西山ノ東南一帶ノ地桃杏樹ノ栽培多シ花時ハ時ナラズ雪景ヲ見ルガ如ク 眺望最モ可ナリ
鎌 田 ノ 螢 火	同 郡 西 條 村	此地初夏ノ候螢火群飛ス形大ニシテ光亦明ナリ人呼テ鎌田螢ト稱シ賞觀 ス
能 藏 池	同 郡 御 影 村	面積凡五反歩池水深クシテ清麗ナリ、夏時納涼ノ客頗ル多シ
白 須 ノ 松 原	北巨摩郡 {菅 原 村 鳳 村	方一里許松樹鬱蒼シ林中悉ク白砂松線相映シ其風趣殊ニ勝レタリ
山 高 ノ 櫻	同 郡 新 富 村	周圍約四丈高サ五六丈花時遠近ヨリ杖ヲ曳クモノ陸續踵ヲ絶タス
瀧 山 ノ 泉	同 郡 篠 尾 村	{大瀧神社ノ傍ヨリ湧出シ數十尺ノ瀑布トナリ飛沫林間ニ滿テ盛夏ト雖モ 肌寒シ避暑ノ客來遊スル者甚々多シ
青 坂	同 郡 葦 崎 町	{信州往還ヨリ逸見ニ登ル新道ニシテ路傍ニ數百株ノ櫻樹ナ植エ花時風景 最佳ナリ
岩 屋 ノ 觀 音	同	{高サ十丈餘ノ懸崖ノ中腹ヲ穿テ龍トナシ佛像ヲ安ズ近時山上ニ花木ヲ 移植シ大ニ風致ヲ添フ
妙 法 寺	南都留郡 小 立 村	{前面河口湖ヲ瞰下シ絶勝ノ地タリ夏季避暑ノタメ内外人ノ來遊スルモノ 多シ
猿 橋	北都留郡 大 原 村	{往川ノ兩岸斷崖絶壁相對ス所ニ架設ス橋上ヨリ水面マテ三十三尋ト云 フ
甲 斐 八 景	享保年間 柳澤氏奏聞勅許	
夢 山 春 曙	西山梨郡 里 垣 村	きのふまで目なれし雪は夢の山夢さそかすむ春の曙 (中院前大納言 通 躬)
酒 折 夜 雨	同	暮ぬ間のあらしはたわねて酒折に枕かる夜雨になるやと (合泉中納言 爲 綱)
龍 華 秋 月	同 郡 相 川 村	名にしにはは嶺なる秋の月やしるその曉の花のひかりも (武者小路宰相 實 隆)
石 和 流 螢	東八代郡 石 和 町	石和川夏なき波のよるよるは水の螢の影に流る (日野中納言 輝 光)
蒸 林 晚 鐘	東山梨郡 松 里 村	静かなる夕方の鐘のこけ聞きて見れば心の池もにこらす (外山前中納言 光 顯)
金 峯 暮 雪	中巨摩郡 宮 本 村	日の影は暮れてもしはし色晴れぬ雪そこかれの峯にかさやく (久世三位 通 夏)
白 嶺 夕 照	{中巨摩郡 諸 村 北巨摩郡 諸 村	この夕へ残る日影も晴れて今むかふ白嶺の雪にくまなく (中山大納言 篤 親)
富 士 晴 嵐	{東八代郡、西八代郡、 南都留郡 諸 村	吹おろす嵐をみせて一むらの雪もさきはらぬ不二の白雪 (入江氏部權少輔 相 尙)
富 士 三 水 景 坂	北巨摩郡 日 野 春 村	立おほふ濃にあまるふしの嶺に思ひをかはず山櫻哉 (鳥 丸 光 廣)
御 坂 峠	{東八代郡 黒 駒 村 南都留郡 河 口 村	御坂路にこぼりかきけるかひかねのさながら晴すてつくりのこさ (能 因 法 師)
西 行 坂	南巨摩郡 萬 澤 村	風になびく不二のすむりの空にきわて行衛もしらぬ我の思哉 (西 行 法 師)

第一一 主要 鑛 泉

温 泉				冷 泉			
名稱	溫度(攝氏)	場 所	泉 質	名稱	溫度(攝氏)	場 所	泉 質
鷺ノ湯	43	西山梨郡大宮村湯村	含硫鹽類泉	鹽山温泉	18	東山梨郡 七里村	含硫弱鹽類泉
野 湯	37	同	鹽 泉 類	深澤温泉	?	同 郡 初鹿野村	鹽 類 泉
新 湯	33	同	同	落居温泉	6	西八代郡 落居村	同
海洲温泉	33	甲府市 橋 町	同	釜澤温泉	4	同 郡 富里村	同
海洲瀧温泉	27	同	同	金山温泉	11	南巨摩郡 穂積村	同
竹ノ湯	20	西山梨郡 相川村	同	青木湯	8	北巨摩郡 清哲村	酸性泉
岩下温泉	32	東山梨郡 平等村	單純 泉	藪ノ湯	6	同 郡 新富村	鹽 類 泉
川浦ノ湯	45	同 郡 三富村	硫 黄 泉	長坂鑛泉	?	同 郡 日野春村	同
下部ノ温泉	33	西八代郡 富里村	含硫弱鹽類泉	頭髮鑛泉	?	同 郡 清春村	酸性泉
釜ノ口温泉	55	同 郡 榮 村	硫 黄 泉	金鑛泉	15	南都留郡 寶 村	同
下部萬能泉	33	同 郡 富里村	同				
湯島温泉	40	南巨摩郡 西山村	含硫鹽類泉				
蘆ノ湯	27	中巨摩郡 蘆安村	同				
鹽澤ノ湯	27	北巨摩郡 鳳來村	同				
金泉湯	37	同 郡 増富村	鹽 類 泉				
銀泉湯	23	同	同				

附言 攝氏十九度以上ノ溫度ヲ有スルモノヲ温泉トス

第一二 郡 市 區 劃

郡市名	所在地	所 轄				一方里ニ付	
		市 町 村 役 場 數	市町村數	現住戶數	現住人口	戶 數	人 口
東 山 梨	東山梨郡 日下部村	{x 1 22	{x 1 28	12,241	78,312	362	2,315
西 山 梨	甲府市 常盤町	8	12	3,557	21,142	258	1,533
東 八 代	東八代郡 石和町	{x 1 18	{x 1 36	9,543	60,676	629	4,000
西 八 代	西八代郡 市川大門町	{x 1 17	{x 1 21	7,228	44,510	247	1,522
南 巨 摩	南巨摩郡 紙澤町	{x 1 20	{x 1 22	8,984	56,981	253	1,606
中 巨 摩	中巨摩郡 龍王村	35	41	13,823	87,425	517	3,269
北 巨 摩	北巨摩郡 葦崎町	{x 1 36	{x 1 41	13,270	83,025	293	1,832
南 都 留	南都留郡 谷村町	{x 1 22	{x 1 23	10,321	69,903	231	1,564
北 都 留	北都留郡 大原村	{x 1 17	{x 1 17	8,585	56,207	225	1,476
甲 府	甲府市 {相生町 春日町}ニ跨ル	{x 1 7	{x 1 7	10,576	54,873	27,822	144,403
計		{x 195 7	{x 235 7	98,139	613,054	347	2,168

附言 本表中△印ヲ附シタルハ市、×印ヲ附シタルハ町ナリ

第一三 警察區劃

警察署名	所在地	巡查定員	所 轄			巡查一人當り	
			市町村數	戶 數	人 口	戶 數	人 口
甲府警察署	甲府市 錦町	71	13	15,096	70,013	213	986
龍王警察署	中巨摩郡 龍王村	21	22	6,773	35,845	323	1,707
小笠原警察分署	中巨摩郡 明穂村	22	19	8,560	50,054	389	2,275
葦崎警察署	北巨摩郡 葦崎町	33	29	9,864	50,495	299	1,530
台ヶ原警察分署	北巨摩郡 菅原村	18	13	4,861	26,400	270	1,466
銀澤警察署	南巨摩郡 銀澤町	24	17	6,241	36,140	260	1,505
南部警察署	南巨摩郡 睦合村	16	8	4,690	27,149	293	1,697
市川警察署	西八代郡 市川大門町	20	20	6,484	36,117	324	1,806
石和警察署	東八代郡 石和町	31	31	9,900	54,504	319	1,758
日下部警察署	東山梨郡 日下部村	40	29	13,512	80,316	338	2,008
谷村警察署	南都留郡 谷村町	25	10	6,521	35,868	261	1,435
吉田警察分署	南都留郡 福地村	16	14	6,561	34,878	410	2,179
猿橋警察署	北都留郡 大原村	23	9	5,478	31,641	238	1,376
上野原警察分署	北都留郡 上野原町	16	9	4,167	24,004	260	1,500
計		376	243	108,708	593,424	289	1,578

第一四 裁判區劃

縣 名	所管郡市	所 轄				一方里=付	
		面積	市町村數	戶 數	人 口	戶 數	人 口
甲府地方裁判所	甲府市	199.95	△ 1	79,233	486,944	396	2,436
	山梨郡		× 195				
	谷村區裁判所	82.78	× 40	18,906	126,110	228	1,523
計		212.73	△ 1 × 235	98,139	613,054	347	2,161

附言 本表中△印ヲ附シタルハ市、×印ヲ附シタルハ町ナリ

第一五 稅務區劃

稅務監督局名	稅務署名	所管郡市	所 轄				一方里=付	
			面積	市町村數	戶 數	人 口	戶 數	人 口
東京	甲府	甲府市 西山梨郡 中巨摩郡	40.91	△ 1	27,958	163,440	685	3,995
	石和	東山梨郡 東八代郡	49.00	× 53	21,784	138,988	445	2,836
	銀澤	南巨摩郡 西八代郡	64.72	× 2	16,212	101,491	250	1,568
	葦崎	北巨摩郡	45.3	× 43	13,279	83,025	293	1,832
	都留	南都留郡 北都留郡	82.78	× 41	18,906	126,110	228	1,523
計		5	282.73	△ 1 × 235	98,139	613,054	347	2,168

附言 本表中△印ヲ附シタルハ市、×印ヲ附シタルハ町ナリ

第一六 御料、國有地

大正五年三月三十一日現在

地 目	御 料	國 有	地 目	御 料	國 有
田	—	町 步 0.0422	合 寺 跡 地	—	町 步 —
畑	—	1.5614	廢 寺 跡 地	—	0.4324
宅 地	—	0.3018	廢 社 跡 地	—	11.1203
山 林	?	—	廢 堂 敷	—	0.6512
原 野	?	—	石 地	—	0.1503
社 地	—	192.4623	廢 道 敷	—	0.1311
寺 地	—	104.2016	廢 堤 敷	—	0.6213
池 沼	—	1.2929	墳 墓 地	—	0.1620
湖	—	508.5402	廢 川 敷	—	0.5906
荒 蕪 地	—	112.3600	廢 水 路 敷	—	0.6411
佛 堂 地	—	7.5824			
温 泉 地	—	—	計	23,772	942.9022

附言 本表御料地ニ屬スル調査ハ大正四年十二月三十一日現在ナリ

第一七 縣 有 地

大正五年七月一日現在

地 目	反 別	地 目	反 別
田	町 步 0.1823	道 路 敷	町 步 —
畑	3.3923	田 荒	2.7003
都 村 宅 地	1.3127	畑 荒	9.1903
山 林	× 287,265.2103 3,734.0920	原 野 荒	1.9222
原 野	1.6507	宅 地 荒	—
官 公 衙 敷 地	6.3614	廢 川 敷	—
		廢 道 敷	0.0421
縣 立 學 校 敷 地	17.5428	林 道 敷 地	0.0213
縣 立 病 院 敷 地	2.0222	芝 地	0.0520
公 園 地	6.4228	雜 地	55.9005
溜 池	0.1526		
池	0.1121	計	291,108.3429

附言 本表中×印ヲ附シタルハ恩賜縣有財產林ヲ別記セルモノトス

第一九 民有 及

郡市町村名	番號	田			畑		
		反別	地價	筆數	反別	地價	筆數
東山梨郡							
岡部村	1	町 5	59,437.270	1,936	町 5	18,593.630	1,632
春日居村	2	町 5	65,377.130	2,950	町 5	19,162.300	2,438
平等村	3	町 5	60,132.640	4,957	町 5	20,738.800	3,793
上万力村	4	町 5	26,725.980	1,452	町 5	23,548.280	2,106
八幡村	5	町 5	81,032.880	7,835	町 5	60,220.060	12,919
岩手村	6	町 5	19,162.240	1,435	町 5	15,045.240	3,432
西保村	7	町 5	2,518.910	454	町 5	25,376.590	8,875
中牧村	8	町 5	37,577.110	5,053	町 5	32,395.130	6,900
諏訪村	9	町 5	33,571.220	4,420	町 5	33,376.200	8,425
三富村	10	町 5	498.930	98	町 5	19,470.400	5,609
松里村	11	町 5	75,749.940	4,949	町 5	54,830.260	5,287
日下部村	12	町 5	43,289.020	2,409	町 5	21,147.890	2,494
加納岩村	13	町 5	50,823.970	3,055	町 5	21,652.140	2,324
後屋敷村	14	町 5	33,407.950	1,542	町 5	18,427.210	1,685
七里村	15	町 5	101,492.340	6,837	町 5	50,621.370	5,146
大藤村	16	町 5	23,911.880	3,046	町 5	22,715.300	3,289
大玉宮村	17	町 5	18,505.820	3,605	町 5	21,116.890	3,258
神金村	18	町 5	7,894.430	1,314	町 5	31,349.070	4,948
奥野田村	19	町 5	36,656.700	3,400	町 5	29,483.000	3,057
休息村	20	町 5	12,412.140	873	町 5	8,464.110	614
山手村	21	町 5	6,097.100	558	町 5	9,370.860	1,038
小佐手村	22	町 5	11,139.470	974	町 5	6,845.490	812
綿塚村	23	町 5	9,425.860	552	町 5	1,433.710	158
菱山村	24	町 5	4,188.030	961	町 5	14,545.760	3,023
鶴瀬村	25	町 5	—	—	町 5	1,839.070	594
初鹿野村	26	町 5	1,060	4	町 5	7,977.590	2,280
勝沼町	27	町 5	19,645.960	993	町 5	17,501.680	1,897
等々力村	28	町 5	22,878.050	1,085	町 5	8,204.600	806
日川村	29	町 5	27,341.090	1,241	町 5	24,081.580	1,391
計	30		2,926,231.5	67,989		3,673,232.3	635,543.780
西山梨郡							
山城村	31	町 5	82,000.430	3,950	町 5	16,487.790	2,074
住吉村	32	町 5	99,080.640	5,618	町 5	17,693.860	1,829
朝井村	33	町 5	22,661.760	1,454	町 5	5,180.260	724
清田村	34	町 5	63,833.830	3,135	町 5	12,436.560	1,427
國里村	35	町 5	51,588.190	2,600	町 5	4,035.080	396
甲速村	36	町 5	69,816.830	2,898	町 5	17,068.170	1,565
里垣村	37	町 5	48,363.140	3,481	町 5	26,511.640	3,004
相川村	38	町 5	78,018.510	7,852	町 5	26,788.830	3,833
千塚村	39	町 5	83,503.340	5,219	町 5	8,601.850	1,078
大宮村	40	町 5	36,863.830	3,612	町 5	6,624.870	1,211
千代田村	41	町 5	23,908.750	3,753	町 5	14,956.860	3,028
能泉村	42	町 5	1,103.510	545	町 5	5,446.100	2,765
計	43		1,532,050.4	44,142		836,811.2	161,831.870

租地ノ二 (市町村別)

大正五年一月一日現在

宅地			礦泉地			池沼			番號	
反別	地價	筆數	反別	地價	筆數	反別	地價	筆數		
町 5	25,429.100	432	町 5	—	—	町 5	0.160	5	1	
—	24,472	465	—	—	—	—	0.0617	23	2	
—	23,3010	496	0.0011	8.330	1	—	0.0422	9	3	
—	11,9019	125	—	—	—	—	0.0200	7	4	
—	41,8618	987	—	—	—	—	0.6219	2	5	
—	10,9724	214	—	—	—	—	0.0112	2	6	
—	21,3313	603	—	—	—	—	—	—	7	
—	31,4323	552	—	—	—	—	—	—	8	
—	41,7714	681	—	—	—	—	0.0121	2	9	
—	17,2310	465	—	—	—	—	—	—	10	
—	53,4301	755	—	—	—	—	0.0014	3	11	
—	29,9822	460	—	—	—	—	—	—	12	
—	33,5711	524	—	—	—	—	0.0006	2	13	
—	20,7126	272	—	—	—	—	0.0828	3	14	
—	68,7523	944	0.0001	45.000	1	—	—	—	15	
—	26,0727	381	—	—	—	—	—	—	16	
—	18,1902	291	—	—	—	—	—	—	17	
—	26,8604	464	—	—	—	—	—	—	18	
—	29,7924	410	—	—	—	—	0.0118	3	19	
—	6,2205	94	—	—	—	—	0.0028	4	20	
—	10,7021	133	—	—	—	—	0.0007	1	21	
—	10,7727	124	—	—	—	—	0.0105	1	22	
—	5,7501	79	—	—	—	—	—	—	23	
—	12,5228	188	—	—	—	—	0.0017	3	24	
—	1,4104	73	—	—	—	—	—	—	25	
—	6,4816	251	—	—	—	—	—	—	26	
—	12,6112	310	—	—	—	—	0.0017	2	27	
—	8,0122	157	—	—	—	—	—	—	28	
—	10,7629	201	—	—	—	—	0.1126	8	29	
町 5	637,5808	665,370.650	11,231	0.0012	53.330	2	1.0627	11.750	80	30
—	20,8206	237	—	—	—	—	0.1513	7.710	14	31
—	17,6128	329	—	—	—	—	0.0513	0.570	5	32
—	6,7318	115	—	—	—	—	0.1704	4.890	4	33
—	13,1026	224	—	—	—	—	0.5814	17.530	8	34
—	5,8427	97	—	—	—	—	—	—	—	35
—	18,6005	415	0.0001	10.300	1	—	0.0024	0.240	2	36
—	16,8001	495	0.0003	40.300	3	—	0.8912	71.950	13	37
—	26,3024	718	0.0002	20.000	2	—	0.5726	36.010	14	38
—	10,1325	262	—	—	—	—	—	—	—	39
—	8,7002	218	0.0008	623.160	2	—	0.0028	0.010	1	40
—	11,6724	310	—	—	—	—	0.0118	1.890	2	41
—	2,5828	124	—	—	—	—	—	—	—	42
町 5	158,9504	164,294.820	3,644	0.0014	693.760	8	2.4702	140.830	63	43

第一九 民有々

郡市町村名	番號	山林			原野		
		反別	地價	筆數	反別	地價	筆數
東山梨郡							
岡部村	1	町 49.0405	円 1,128.120	53	町 59.6300	円 625.640	40
春日居村	2	145.9318	1,737.810	252	1.1918	16.930	73
平等村	3	257.1324	2,829.830	223	1.4929	15.270	100
上万力村	4	32.7423	213.070	97	0.4021	3.970	19
八幡村	5	438.6800	4,325.060	1,350	27.0317	224.510	286
岩手村	6	135.9221	1,656.680	596	3.5607	36.430	110
西保村	7	483.6003	1,595.840	2,580	82.0016	87.760	154
中牧村	8	260.1621	1,518.960	883	162.9616	272.600	318
諏訪村	9	218.9518	1,849.460	1,350	7.8415	86.120	379
三富村	10	613.3826	1,872.960	2,003	182.2212	402.930	1,007
松里村	11	233.4421	3,761.630	815	6.2426	68.560	348
日下部村	12	18.6201	1,652.460	385	1.2829	29.020	145
加納岩村	13	12.8520	853.730	323	1.2828	24.480	126
後屋敷村	14	12.1506	826.980	215	0.7917	4.560	32
七里村	15	118.9921	2,529.180	1,097	16.5521	207.020	215
大藤村	16	48.0409	572.700	440	15.9815	37.600	364
大玉宮村	17	405.3729	1,957.570	734	26.4907	93.990	517
神金村	18	208.0324	1,256.510	810	46.6320	122.950	888
奥野田村	19	337.8019	1,852.640	689	2.6415	28.500	156
休息村	20	6.4923	205.790	69	0.3318	6.290	7
山村	21	3.5915	41.550	42	0.9601	5.740	69
小佐手村	22	11.5421	126.170	22	0.7028	3.510	87
小嶋塚村	23	—	—	—	0.0604	0.950	8
菱山村	24	124.1409	739.000	900	4.8005	21.750	245
菱瀬村	25	75.9004	287.990	253	1.2724	6.630	105
初鹿野村	26	558.1806	1,593.040	1,700	124.2800	241.470	236
勝沼町	27	42.3504	604.520	160	1.0608	11.150	73
等々力村	28	0.9112	111.930	30	0.1617	2.340	24
日川村	29	0.3308	19.660	18	0.3020	5.050	37
計	29	4,854.3821	37,720.840	18,089	780.2704	2,593.720	6,168
西山梨郡							
山城村	31	1.9212	127.890	65	0.0513	1.560	5
住吉村	32	1.2409	63.240	42	0.9519	33.470	23
朝井村	33	0.3513	21.160	5	1.5404	30.710	34
清田村	34	1.2715	124.660	27	0.1125	2.940	12
國里村	35	0.1524	13.200	4	0.0824	5.490	9
甲運村	36	156.4707	1,406.610	109	0.4906	11.590	37
里垣村	37	137.2407	1,793.980	345	2.6204	13.830	188
相川村	38	170.8506	2,465.160	1,239	0.7613	22.960	242
千塚村	39	1.7324	59.770	40	0.3108	6.250	36
大宮村	40	142.9415	2,300.810	821	8.2205	85.190	64
千代田村	41	146.5616	1,484.070	2,100	3.2501	38.270	178
能泉村	42	184.1320	1,089.110	889	46.9821	203.580	354
計	12	944.9018	10,949.750	5,686	65.3823	455.940	1,182

租地ノ二 續

雜種地			合計			有租地總反別百分比					番號
反別	地價	筆數	反別	地價	筆數	田	畑	宅地	山林	其他	
町 0.0910	円 0.280	3	町 318.8505	円 105,214.200	4,101	33.42	26.01	6.46	15.38	18.74	1
0.0710	0.230	4	393.1921	115,933.440	6,205	32.73	23.58	6.23	37.12	0.34	2
0.0928	0.300	4	545.0219	103,924.600	9,583	24.31	23.93	4.28	47.18	0.20	3
0.0103	0.030	1	199.1005	65,337.080	3,907	27.55	49.81	5.98	16.45	0.22	4
0.0403	0.130	6	1,030.5118	186,462.470	23,385	16.17	34.52	4.06	42.56	2.69	5
0.0311	0.100	2	269.2210	45,624.920	5,791	14.27	29.82	4.08	50.49	1.35	6
0.0224	0.080	4	851.2318	41,351.150	12,670	1.40	29.64	2.53	56.81	9.64	7
0.0410	0.140	4	777.8807	94,740.310	13,710	12.89	28.66	4.04	23.45	20.96	8
0.1417	0.450	8	635.4302	110,293.060	15,265	15.24	42.47	6.57	34.46	1.26	9
0.0100	0.030	1	1,008.4419	32,404.040	9,183	0.20	19.18	1.71	60.83	18.07	10
0.1001	0.310	6	689.6925	188,255.270	12,163	25.88	30.33	7.98	34.86	0.95	11
0.0802	0.240	3	267.7905	110,522.950	5,896	40.11	41.22	11.20	6.95	0.51	12
0.0214	0.070	1	237.6415	116,666.860	6,365	43.65	39.75	11.67	4.47	0.46	13
0.0410	0.140	3	206.8922	74,461.310	3,752	38.75	44.91	10.01	5.87	0.45	14
0.2206	0.540	9	640.8921	245,666.770	14,249	34.08	34.01	10.72	18.57	2.62	15
0.0704	0.180	3	296.6925	69,867.150	7,517	22.29	47.31	8.79	16.19	5.41	16
0.0229	0.090	1	621.0405	55,793.810	8,406	8.76	18.76	2.93	65.27	4.27	17
0.0300	0.090	1	543.1502	60,304.130	8,425	5.41	42.75	4.95	38.30	8.59	18
0.0226	0.080	2	587.3702	87,164.670	7,717	14.84	22.11	5.07	57.51	0.46	19
—	—	—	71.5900	27,198.050	1,661	36.86	44.89	8.69	9.08	0.48	20
—	—	—	80.9110	25,151.440	1,841	19.71	61.42	13.23	4.44	1.19	21
—	—	—	94.4026	27,667.910	2,020	23.88	46.71	11.42	12.23	0.76	22
—	—	—	37.0808	16,035.720	797	64.61	19.72	15.51	—	0.17	23
0.0410	0.130	2	268.9728	31,757.220	5,322	4.99	42.39	4.66	46.15	1.80	24
0.0212	0.080	2	92.7417	3,535.410	1,027	—	15.24	1.52	81.84	1.40	25
0.0223	0.090	2	758.2710	14,005.230	4,473	0.00	9.14	0.86	73.61	16.39	26
0.1910	0.580	2	186.9017	66,157.570	3,437	20.82	49.09	6.75	22.66	0.68	27
0.0129	0.060	3	94.0725	42,543.410	2,105	48.14	42.17	8.52	0.97	0.20	28
0.0220	0.080	2	139.0406	63,253.570	2,899	38.92	52.77	7.74	0.24	0.33	29
1.5412	4.530	79	11,974.3302	2,232,293.720	203,872	16.92	30.67	5.32	40.54	6.54	30
0.0309	0.100	4	295.0926	117,965.830	6,449	62.57	29.64	7.06	0.65	0.08	31
0.0027	0.030	2	345.3027	133,623.960	7,848	67.06	27.19	5.10	0.36	0.29	32
0.0122	0.060	2	100.2802	33,554.970	2,338	60.77	30.43	6.72	0.35	1.73	33
0.0012	0.010	1	255.0427	87,118.060	4,834	69.91	24.17	5.14	0.50	0.28	34
0.0100	0.030	1	139.3905	61,251.960	3,107	84.23	11.39	4.20	0.11	0.07	35
0.0513	0.160	3	410.8226	111,234.730	5,025	36.64	20.61	4.53	38.09	0.14	36
0.0118	0.050	2	376.1606	100,494.270	7,531	25.16	32.95	4.47	36.48	0.94	37
0.1710	0.580	5	529.5928	135,723.240	13,905	36.15	26.33	4.97	32.26	0.29	38
0.0914	0.330	2	193.2927	106,430.530	6,665	79.73	12.91	5.24	0.99	0.21	39
0.0719	0.230	2	287.1009	55,356.830	5,931	29.61	14.67	3.03	49.79	2.89	40
0.0016	0.020	1	316.7111	47,401.310	9,372	23.65	25.35	3.69	46.28	1.03	41
0.8208	2.470	6	293.1521	9,046.140	4,632	2.93	17.07	0.88	62.81	16.30	42
1.3118	4.100	31	3,541.9005	999,201.830	77,688	43.26	23.63	4.49	26.68	1.95	43

第一九 民有 々

郡市町村名	番號	田			畑		
		反別	地價	筆數	反別	地價	筆數
東八代郡							
石和町	44	町歩 22.4111	円 8,356.810	674	町歩 14.4412	円 3,626.400	352
英村	45	120.4407	52,697.160	3,627	104.8829	23,070.410	2,294
錦村	46	110.2703	45,331.450	3,160	207.7609	34,701.220	4,140
一宮村	47	203.7409	91,462.240	5,112	275.5705	63,061.560	5,152
相興村	48	92.0210	53,115.620	2,100	67.3713	20,960.950	1,768
祝村	49	60.7428	32,519.950	1,962	160.6800	39,671.450	4,056
御代咲村	50	75.7119	39,041.930	2,470	144.0216	32,336.460	3,664
石窟村	51	23.2318	9,593.170	871	47.8713	9,209.370	1,622
日影村	52	—	—	—	27.3927	3,501.080	849
田野村	53	—	—	—	17.9005	976.000	576
木賊村	54	—	—	—	12.1414	608.530	528
黒駒村	55	65.9702	30,939.650	2,305	241.9001	31,486.870	3,020
金生村	56	46.1808	19,855.030	1,223	99.5515	17,617.170	2,078
竹野原村	57	83.8224	33,243.730	3,570	151.2308	25,673.210	3,679
南八代村	58	91.0521	42,357.860	3,176	64.4915	19,617.310	1,120
北八代村	59	70.0701	34,229.500	2,477	64.0922	19,999.880	1,227
岡家村	60	17.0926	6,252.590	934	62.6728	10,751.050	1,322
高増村	61	45.4510	20,762.690	1,607	46.7504	11,660.790	970
永井村	62	27.6322	12,524.800	811	12.7516	2,769.210	345
米倉村	63	25.5814	11,484.790	881	28.3023	6,155.060	579
富境村	64	24.4719	9,936.470	919	38.2301	6,942.800	812
上白井村	65	16.6915	6,101.610	485	19.0117	1,945.600	410
菅根村	66	215.4615	83,804.030	11,349	340.1724	54,096.180	7,764
下菅根村	67	41.5516	18,235.370	1,124	51.1302	8,413.020	1,360
上蘆川村	68	14.6904	5,723.210	410	23.9128	2,943.150	523
中蘆川村	69	6.2912	2,534.160	242	23.6129	2,787.410	445
下蘆川村	70	—	—	—	61.5809	3,030.440	1,411
中蘆川村	71	0.1924	47.300	5	33.3822	2,938.950	998
右宿村	72	5.4815	1,608.400	134	33.2128	4,489.230	1,460
右宿村	73	114.0428	41,017.470	5,155	245.1017	39,274.690	5,339
右宿村	74	102.8900	31,642.770	4,489	315.8125	47,102.350	7,965
計	31	1,723.2721	744,450.760	61,273	3,031.0428	551,418.300	70,828
西八代郡							
上九一色村	76	10.9108	2,774.170	505	95.2002	6,065.910	4,378
下九一色村	77	14.9303	2,695.770	1,031	125.8405	7,309.960	4,538
大塚村	78	15.9503	6,971.940	1,067	123.4226	22,832.170	2,990
上野村	79	48.8618	25,068.670	1,419	93.4128	17,624.940	2,070
市川大門町	80	102.4329	66,641.320	2,270	94.3409	24,031.500	3,343
高田村	81	12.6908	6,385.190	540	32.5710	6,896.400	1,248
豊和村	82	54.1013	22,141.180	2,009	161.1614	20,685.000	5,099
八之尻村	83	6.4324	1,933.240	699	54.1403	6,069.940	1,536
羽鹿島村	84	0.5029	162.420	27	18.1917	1,664.330	740
山保村	85	26.7916	7,112.050	2,006	176.2307	14,370.990	6,089

租地ノ二 續

宅地			蹟泉地			池沼			番號
反別	地價	筆數	反別	地價	筆數	反別	地價	筆數	
町歩 6.8400	円 9,265.820	143	町歩 —	円 —	—	町歩 0.2718	円 7.040	2	44
23.7626	24,941.470	402	—	—	—	0.6120	6.460	4	45
31.8800	35,345.700	508	—	—	—	0.4218	1.970	3	46
53.7420	54,127.280	821	—	—	—	0.1223	1.070	3	47
22.3205	27,447.090	345	—	—	—	—	—	—	48
22.0916	25,520.290	415	—	—	—	0.0505	4.100	2	49
27.1701	23,170.440	417	—	—	—	0.0006	0.010	1	50
8.9220	7,237.240	131	—	—	—	—	—	—	51
2.9808	1,893.660	82	—	—	—	—	—	—	52
0.9722	407.160	47	—	—	—	—	—	—	53
0.6917	183.370	26	—	—	—	—	—	—	54
24.2326	21,440.720	596	—	—	—	0.0410	0.090	1	55
18.2513	18,892.960	286	—	—	—	1.5206	5.740	4	56
27.3914	24,098.490	395	—	—	—	0.1000	0.130	1	57
16.1627	20,036.050	221	—	—	—	0.0904	0.210	10	58
13.1101	17,750.610	181	—	—	—	0.0021	0.030	3	59
7.1629	6,218.880	122	—	—	—	—	—	—	60
9.5911	9,605.910	151	—	—	—	—	—	—	61
4.5921	3,573.340	81	—	—	—	0.0613	0.460	3	62
6.9916	6,937.520	102	—	—	—	—	—	—	63
7.3510	6,646.500	109	—	—	—	—	—	—	64
0.2805	682.950	13	—	—	—	—	—	—	65
47.6524	38,228.670	838	—	—	—	0.0004	0.010	1	66
9.9507	9,092.310	170	—	—	—	0.4016	8.410	14	67
5.1906	4,801.200	80	—	—	—	0.0524	0.800	8	68
8.4005	7,717.840	184	—	—	—	0.1429	3.060	7	69
3.5613	1,427.350	147	—	—	—	—	—	—	70
3.3622	1,341.580	137	—	—	—	—	—	—	71
3.2806	1,138.110	129	—	—	—	—	—	—	72
20.9812	17,495.590	572	—	—	—	0.0420	0.150	12	73
35.7603	26,864.970	708	—	—	—	0.2721	0.760	6	74
475.2214	453,431.070	8,559	—	—	—	4.2618	40.500	85	75
8.8911	3,958.840	426	—	—	—	—	—	—	76
6.2121	2,806.990	340	—	—	—	—	—	—	77
11.1027	9,641.260	247	—	—	—	1.6108	5.230	14	78
10.7206	11,311.090	304	—	—	—	0.1624	2.100	10	79
19.8512	40,889.550	800	0.0001	35.000	1	1.8325	11.430	41	80
10.3827	7,619.760	353	—	—	—	0.0005	0.010	1	81
14.0727	10,673.830	509	—	—	—	0.0910	0.300	7	82
3.4122	2,460.550	121	—	—	—	—	—	—	83
1.2119	948.630	53	—	—	—	—	—	—	84
8.7916	4,333.010	345	0.0000	7.000	1	0.0003	0.010	1	85

第九 民有

郡市町村名	番號	山林			原野		
		反別	地價	筆數	反別	地價	筆數
東八代郡							
石和町	44	町步 0.3016	円 6.330	8	町步 0.0621	円 3.540	2
英村	45	16.0920	477.590	344	1.2926	25.490	72
錦村	46	20.9413	600.480	350	9.4022	38.680	493
一宮村	47	12.8809	536.950	301	5.2516	17.990	261
相興村	48	22.3614	531.160	397	1.7109	4.520	35
祝村	49	338.7713	3,118.650	1,584	2.3111	51.780	109
御代咲村	50	91.5522	1,316.830	476	1.9905	9.430	420
石原村	51	39.4009	632.060	509	1.6106	10.810	94
日影村	52	206.6216	827.690	468	5.4400	19.490	49
田野村	53	233.8515	842.660	428	1.6000	2.510	43
木賊村	54	79.6222	155.550	214	1.3112	6.320	31
黒駒村	55	332.7622	2,311.100	825	5.4310	18.586	592
黒金生村	56	73.4720	878.950	263	1.1011	12.440	160
竹野原村	57	470.2502	4,624.680	863	9.9407	31.770	214
南八代村	58	0.2211	25.490	13	0.2717	3.000	17
北八代村	59	0.8327	58.510	25	0.4211	3.980	38
岡村	60	69.1312	746.780	238	2.1324	12.230	121
高家村	61	1.2414	69.780	18	0.0422	0.430	11
増田村	62	0.5604	21.000	27	0.3928	3.710	20
永井村	63	18.2211	319.710	190	0.1513	0.970	12
米倉村	64	56.1616	1,006.800	597	0.6521	6.050	21
富士見村	65	2.7726	47.590	30	1.1324	17.790	16
境川村	66	576.9123	6,451.670	3,723	11.2022	73.750	546
上曾根村	67	8.2303	130.570	83	0.2407	0.460	20
白井河原村	68	0.8306	24.520	23	0.7528	19.230	22
下曾根村	69	1.3006	47.970	48	0.0212	0.070	7
上蘆川村	70	139.6604	263.649	475	7.3022	16.270	354
中蘆川村	71	61.2521	305.430	612	0.8724	2.300	16
鷺宿村	72	87.1814	532.050	451	2.2315	8.450	75
右左口村	73	229.6521	2,574.490	1,894	6.8420	53.710	463
豊富村	74	186.4711	2,709.100	1,933	9.1299	51.620	281
計	31	3,379.6123	32,189.780	17,409	92.3426	527.370	4,645
西八代郡							
上九一色村	76	142.2615	573.260	1,225	109.0624	178.310	130
下九一色村	77	163.8005	920.410	3,020	21.1323	49.710	369
大塚村	78	29.6302	877.900	359	26.9125	125.060	69
上野村	79	107.7615	2,190.480	536	9.0723	55.860	89
市川大門町	80	63.1217	1,264.590	216	2.8203	42.390	118
高田村	81	48.8307	624.550	332	0.2715	4.600	22
豊和村	82	319.2813	3,407.450	1,081	10.2002	113.270	330
八之尻村	83	76.1469	833.680	630	1.1912	8.036	63
羽鹿島村	84	15.7619	154.760	316	0.1208	1.240	16
山保村	85	308.2324	757.560	4,153	5.1110	17.070	336

租地ノ二 續

雜種地			合計			有租地總反別百分比例					番號
反別	地價	筆數	反別	地價	筆數	田	畑	宅地	山林	其他	
町步	円		町步	円							
—	—	—	44.3418	21,265.940	1,181	50.54	32.57	15.42	0.69	0.77	44
0.0717	0.230	4	267.1825	101,218.810	6,747	45.08	39.26	8.89	6.02	0.74	45
0.0822	0.270	4	380.7727	115,919.770	8,667	28.96	54.56	8.37	5.50	2.61	46
0.4403	1.330	8	551.7625	209,209.720	11,659	36.90	49.94	9.74	2.33	1.06	47
0.0314	0.080	2	205.8305	102,059.420	4,647	44.71	32.73	10.84	10.87	0.85	48
0.1623	0.510	4	584.8306	100,886.730	8,132	10.39	27.47	3.78	57.95	0.43	49
0.1224	0.390	3	340.5903	95,869.490	7,451	22.23	42.29	7.98	26.88	0.62	50
0.0417	0.140	3	121.0923	26,682.790	3,239	19.19	39.53	7.37	32.54	1.37	51
0.0301	0.160	4	242.4722	6,242.080	1,452	—	11.30	1.24	85.21	2.24	52
0.0222	0.090	2	254.3604	2,228.420	1,096	—	7.04	0.38	21.94	0.61	53
0.0517	0.160	2	93.8322	953.930	801	—	12.94	0.74	84.85	1.46	54
0.0203	0.060	1	670.3714	86,227.070	10,346	9.84	36.08	3.62	49.64	0.82	55
0.0114	0.040	2	240.1027	57,262.330	4,016	19.23	41.46	7.60	30.66	1.16	56
0.0527	0.180	5	742.8022	87,672.190	8,757	11.29	20.36	3.69	63.31	1.36	57
0.1209	0.370	2	172.4314	82,040.290	4,559	52.81	37.40	9.38	0.13	0.28	58
0.1204	0.360	2	148.6627	72,042.870	3,953	47.13	43.11	8.82	0.56	0.37	59
0.0205	0.060	2	158.2404	23,981.590	2,725	10.81	39.61	4.53	43.69	1.36	60
0.0818	0.260	3	163.1719	42,099.860	2,760	44.05	45.32	9.30	1.21	0.13	61
0.0400	0.380	2	46.0514	18,892.900	1,289	60.01	27.70	9.98	1.22	1.09	62
—	—	—	79.2617	24,898.050	1,764	32.28	35.71	8.83	22.98	0.19	63
—	—	—	126.8807	24,538.620	2,458	19.29	30.13	5.80	44.27	0.52	64
0.0509	0.160	2	34.4606	8,795.900	956	48.44	37.77	2.27	8.06	3.46	65
0.4416	1.340	9	1,191.8708	182,655.650	24,230	18.08	28.54	4.00	48.40	0.98	66
—	—	—	111.5122	35,880.140	2,771	37.26	45.85	8.92	7.38	0.58	67
—	—	—	45.4506	13,512.110	1,066	32.32	52.63	11.42	1.83	1.80	68
—	—	—	39.7904	13,090.510	933	15.82	59.36	21.11	3.27	0.44	69
0.0420	0.130	3	212.1603	4,737.830	2,390	—	29.03	1.68	65.83	3.47	70
0.1000	0.280	2	69.1823	4,635.840	1,770	0.20	33.66	3.40	61.76	0.99	71
0.0215	0.070	2	131.4303	7,776.310	2,251	4.17	25.28	2.50	66.33	1.72	72
0.0419	0.140	3	616.7317	100,416.240	13,438	18.49	39.74	3.40	37.24	1.13	73
0.2301	0.680	13	650.5710	108,372.250	15,395	15.82	48.54	5.50	28.66	1.48	74
2.5220	7.870	89	8,703.3100	1,782,065.650	162,838	19.79	34.81	5.46	33.81	1.14	75
—	—	—	366.3400	13,550.490	6,714	2.98	25.99	2.43	38.83	29.77	76
0.0012	0.010	1	331.9312	13,782.850	9,299	4.50	37.91	1.87	49.35	6.37	77
0.0904	0.550	4	211.8005	40,454.110	4,759	7.53	59.69	5.25	14.62	13.51	78
0.0217	0.090	1	270.0411	56,253.230	4,438	18.10	34.59	3.97	39.91	3.43	79
0.2500	0.750	2	284.6706	132,916.530	6,791	35.99	32.14	6.97	22.17	1.72	80
0.0002	0.010	1	104.7614	21,530.520	2,497	12.11	31.09	9.92	46.61	0.26	81
—	—	—	558.9219	57,021.030	9,035	9.68	28.83	2.52	57.12	1.84	82
0.0301	0.070	3	141.3511	11,305.510	3,052	4.55	38.30	2.42	53.87	0.86	83
—	—	—	35.8102	2,931.380	1,152	1.42	50.81	3.40	44.63	0.34	84
0.1505	0.540	8	525.3220	26,598.230	12,939	5.10	33.55	1.67	58.67	1.00	85

第一九 民有 々

郡市町村名	番號	田			畑			番號
		反別	地價	筆數	反別	地價	筆數	
西八代郡								
落居村	86	町 26.3301	円 7,265.260	2,437	町 171.8116	円 14,715.100	5,439	
岩間村	87	28.4527	10,868.040	1,389	93.9600	10,815.490	2,853	
楠甫村	88	1.5915	495.320	93	12.7705	1,343.170	558	
宮原村	89	10.6600	3,457.380	603	36.9322	4,128.850	1,395	
葛籠澤村	90	7.3206	2,259.990	443	45.2907	4,231.780	1,342	
鴨狩津向村	91	6.1324	1,977.350	304	15.3701	1,420.630	633	
久那土村	92	48.3300	15,895.030	2,928	164.7229	18,327.690	8,307	
古關村	93	48.3726	7,593.470	3,259	291.4004	10,797.630	10,964	
富里村	94	90.7413	25,042.890	7,588	280.4419	19,666.600	10,652	
共和村	95	32.7603	10,663.810	2,026	144.9001	16,348.570	5,892	
本河内村	96	70.5611	24,790.830	9,121	610.6423	17,024.830	8,783	
榮村	97	61.3804	20,254.690	3,127	1,839.1616	24,577.490	9,703	
計	22	38	726.3510	272,450.010	44,891	4,685.0324	270,948.970	98,570
南巨摩郡								
増穂村	99	254.5100	126,009.590	7,815	265.9505	60,689.280	7,030	
穂積村	100	51.1721	18,760.690	4,299	105.9609	17,966.180	3,816	
鉄澤町	101	26.1808	12,386.580	1,001	112.9322	24,642.910	3,478	
五開村	102	23.0328	6,969.690	1,450	242.2621	20,213.310	4,914	
西島村	103	2.0724	790.940	156	78.0324	11,981.650	2,154	
大須成村	104	39.0129	12,155.990	4,433	147.4022	16,741.820	4,354	
静川村	105	38.6523	14,740.940	3,716	172.5126	24,204.180	5,695	
八日市場村	106	4.0904	1,466.150	456	72.9415	10,765.440	1,421	
伊沼村	107	1.2305	397.620	276	32.2821	4,415.610	1,046	
飯富村	108	4.2127	2,016.850	376	35.5126	4,109.710	893	
曙村	109	36.7307	10,660.010	5,208	287.3027	22,403.580	7,349	
五箇村	110	4.7829	953.290	1,084	224.6317	12,597.910	6,751	
五都川村	111	8.5322	2,401.500	982	191.6506	8,762.080	3,125	
三里村	112	11.6908	2,640.380	896	460.4927	10,708.810	6,473	
西山村	113	—	—	—	783.9115	2,255.760	6,029	
硯島村	114	2.5625	626.070	177	96.4108	5,124.330	2,915	
本建村	115	5.3714	1,058.440	552	457.8415	3,591.050	2,711	
下山村	116	46.8409	15,344.270	4,919	162.5423	18,653.430	4,070	
身延村	117	60.3900	22,382.530	5,573	262.2707	18,766.510	6,254	
豊岡村	118	56.6317	16,762.590	7,023	651.5717	16,757.840	7,844	
睦合村	119	163.3129	62,456.550	5,510	446.2319	24,272.670	7,773	
富河村	120	129.7024	49,559.050	8,007	1,145.9704	32,017.290	11,672	
萬澤村	121	53.5310	19,177.560	2,565	1,100.4514	20,213.990	7,039	
計	23	122	1,029.6303	399,717.280	67,374	7,636.5800	391,858.340	115,906
中巨摩郡								
龍王村	123	384.2110	194,676.280	8,834	140.5627	31,138.010	2,408	
玉幡村	124	235.3929	104,927.600	5,113	22.4223	6,662.430	520	
松島村	125	265.8915	148,565.890	6,743	42.9608	11,366.450	1,145	
福岡村	126	54.7013	23,037.860	2,974	72.5428	11,536.510	1,527	
池田村	127	145.7903	67,746.030	3,731	26.4023	6,402.370	758	

租地ノ二 續

宅地			鑛泉地			池沼			番號
反別	地價	筆數	反別	地價	筆數	反別	地價	筆數	
町 10.6720	円 6,954.500	403	町 0.1712	円 —	—	町 0.1712	円 0.290	3	86
6.2408	5,814.840	220	—	—	—	—	—	—	87
3.2011	2,162.570	118	—	—	—	—	—	—	88
3.5613	2,760.890	100	—	—	—	—	—	—	89
3.1121	2,330.130	93	—	—	—	—	—	—	90
2.3826	1,666.500	78	—	—	—	—	—	—	91
13.5902	9,315.690	531	—	—	—	—	—	—	92
9.6228	3,816.460	454	—	—	—	—	—	—	93
20.2911	12,901.000	927	0.0011	509.250	3	—	—	—	94
12.3727	8,881.170	477	—	—	—	0.0002	0.010	1	95
19.3613	13,237.520	741	—	—	—	—	—	—	96
18.0909	12,242.870	779	—	—	—	—	—	—	97*
217.2118	176,727.650	8,419	0.0012	551.250	5	3.8829	13.380	78	98
56.3112	76,026.110	1,751	0.0001	136.111	1	0.0007	0.060	2	99
11.6527	7,637.130	520	—	—	—	0.0115	0.190	2	100
18.6120	34,526.430	844	—	—	—	—	—	—	101
11.4719	7,091.510	513	—	—	—	—	—	—	102
12.4602	10,227.540	433	—	—	—	—	—	—	103
10.8807	6,882.230	345	—	—	—	—	—	—	104
12.9300	12,238.180	492	—	—	—	—	—	—	105
4.1408	3,205.120	138	—	—	—	—	—	—	106
1.8422	1,465.870	83	—	—	—	—	—	—	107
3.1822	4,148.010	152	—	—	—	—	—	—	108
12.0500	7,764.080	409	—	—	—	—	—	—	109
6.8302	3,400.550	274	—	—	—	0.0010	0.340	3	110
6.7607	3,637.040	261	—	—	—	—	—	—	111
4.9107	1,969.550	423	—	—	—	—	—	—	112
3.3105	559.800	157	0.0014	505.510	4	0.0326	0.030	2	113
3.8905	1,558.630	167	—	—	—	—	—	—	114
3.2407	1,475.110	129	—	—	—	—	—	—	115
13.9619	12,493.870	511	—	—	—	—	—	—	116
14.7704	12,971.980	622	—	—	—	0.0015	0.010	1	117
12.8716	7,584.360	439	—	—	—	0.0105	0.090	1	118
25.8000	23,273.050	950	—	—	—	0.0306	0.030	1	119
25.7508	18,353.470	917	—	—	—	—	—	—	120
15.1705	13,155.290	545	—	—	—	0.0223	0.040	4	121
292.8515	271,644.910	11,975	0.0015	641.620	5	0.1317	0.790	16	122
39.8014	47,773.040	647	—	—	—	0.1007	1.510	13	123
21.3407	21,086.990	295	—	—	—	0.3004	6.020	26	124
25.6504	32,735.220	587	—	—	—	0.0510	0.340	15	125
6.6106	6,102.410	159	—	—	—	0.3712	5.710	4	126
10.6621	10,829.200	199	—	—	—	0.0408	0.250	6	127

第一九 民有 々

郡市町村名	番號	山林			原野			
		反別	地價	筆數	反別	地價	筆數	
西八代郡								
落居村	86	町 266.0100	円 797.430	3,176	町 30.6518	円 71.040	505	
岩間村	87	27.2511	131.350	392	3.6427	12.930	276	
楠南村	88	5.6009	42.670	135	0.1627	0.810	22	
宮原村	89	34.0601	228.710	394	0.2226	1.290	15	
葛籠澤村	90	31.9429	90.630	456	1.2616	6.640	91	
鴨狩津向村	91	38.1709	200.260	367	0.3814	1.920	3	
久那士村	92	305.4017	1,490.530	3,775	23.0325	138.940	806	
古隈村	93	309.9810	672.830	2,801	105.3116	197.590	1,786	
富里村	94	573.6312	1,444.100	4,224	341.6418	1,331.160	3,041	
共和村	95	264.1328	495.430	3,700	14.9114	42.530	494	
大河内村	96	429.1323	1,400.300	2,482	146.2517	396.200	1,969	
榮村	97	428.7414	2,855.820	1,533	371.5804	623.910	1,600	
計	22	98	3,989.0019	21,454.700	35,303	1,225.0307	3,424.600	12,200
南巨摩郡								
塔穂村	99	278.8810	3,522.200	820	88.3603	212.930	93	
穂積町	100	548.2905	3,900.110	2,203	31.1811	86.490	287	
紙澤村	101	286.0019	2,187.330	1,299	4.0401	8.650	163	
五間村	102	202.6401	1,370.000	2,877	57.5309	146.920	614	
西島村	103	32.9919	184.160	351	4.6524	14.360	70	
大須成村	104	239.1620	802.400	1,923	33.6813	60.690	709	
静川村	105	259.3606	837.060	2,049	23.6509	77.910	601	
八日市場村	106	80.2204	304.290	551	41.7319	109.620	277	
伊沼村	107	21.2322	67.280	285	4.5518	11.680	70	
飯富村	108	12.5314	86.110	157	7.1415	39.790	301	
曙村	109	297.7804	1,102.740	1,980	127.3910	435.000	1,570	
五箇川村	110	223.7903	369.780	1,664	100.9107	173.770	1,176	
都三里村	111	358.3806	617.290	1,074	96.1416	127.730	961	
西山村	112	124.4601	268.630	502	144.1520	193.610	2,311	
西山村	113	4.9927	17.920	153	1.8202	2.410	85	
硯島村	114	563.4718	577.300	734	96.1102	104.540	680	
本建村	115	231.6722	254.510	666	157.3218	167.980	670	
下山村	116	188.4001	794.380	1,131	161.8406	436.810	1,363	
身延村	117	153.6312	1,061.060	893	143.6904	625.140	1,366	
豊岡村	118	505.5902	1,607.840	2,075	179.3121	799.200	2,452	
睦合村	119	393.0427	909.450	2,295	410.6824	791.090	3,176	
富河村	120	478.5605	1,123.070	2,342	450.5202	1,029.170	3,167	
萬澤村	121	407.0106	852.130	1,018	273.6610	449.860	1,633	
計	23	122	5,892.1514	22,817.040	29,132	2,640.1324	6,105.350	23,795
中巨摩郡								
龍王村	123	51.6612	1,407.180	1,025	1.9729	39.690	135	
玉穂村	124	0.4904	18.750	20	16.6500	174.010	237	
松島村	125	3.5313	155.140	95	2.1311	15.360	206	
福岡村	126	71.2207	1,225.120	524	36.4714	227.880	161	
池田村	127	0.7701	43.200	24	1.2904	4.440	166	

租地ノ二 續

雜種地			合計			有租地總反別百分比例					番號
反別	地價	筆數	反別	地價	筆數	田	畑	宅地	山林	其他	
町 0.2000	円 0.550	6	町 505.8613	円 29,804.170	11,969	5.21	33.96	2.11	52.59	6.13	86
0.0400	0.120	1	159.6013	27,642.770	5,131	17.83	58.87	3.91	17.08	2.31	87
—	—	—	23.3407	4,044.540	926	6.83	54.71	13.72	24.00	0.72	88
0.0222	0.080	1	85.5324	10,577.200	2,508	12.46	43.25	4.17	39.82	0.30	89
—	—	—	88.9419	8,919.170	2,425	8.27	50.92	3.50	35.92	1.42	90
—	—	—	62.4314	5,265.760	1,385	9.84	24.62	3.79	61.14	0.62	91
0.0012	0.010	1	555.1425	45,167.890	16,348	8.71	29.67	2.45	55.01	4.15	92
0.1515	0.310	5	764.8609	23,078.290	19,269	6.32	38.10	1.26	40.53	13.79	93
0.0125	0.080	3	1,306.7819	60,895.080	26,438	6.94	21.41	1.55	43.91	26.15	94
—	—	—	469.0915	36,431.520	12,590	6.98	30.89	2.64	56.31	3.18	95
—	—	—	1,275.9627	56,849.680	23,096	5.52	47.86	1.52	33.63	11.46	96
0.0310	0.200	1	2,718.9027	60,559.980	16,743	2.26	67.64	0.67	15.77	13.67	97
1.0211	3.370	38	10,847.5609	745,579.930	199,504	6.70	43.19	2.00	36.77	11.34	98
—	—	—	944.0208	266,596.280	17,512	26.96	28.17	5.97	29.54	9.26	99
—	—	—	748.2828	48,350.790	11,217	6.84	14.16	1.56	73.27	4.17	100
0.1300	0.130	1	447.9110	73,752.030	6,986	5.85	25.21	4.16	63.85	0.92	101
—	—	—	536.9518	35,791.430	10,368	4.29	45.11	2.14	37.74	10.71	102
—	—	—	130.2303	23,198.650	3,164	1.60	59.92	9.57	25.34	3.57	103
0.1008	0.260	2	470.2609	36,643.390	11,766	8.30	21.35	2.31	50.85	7.18	104
—	—	—	507.1204	52,098.270	12,553	7.62	34.02	2.55	51.14	4.66	105
0.1000	0.300	1	293.2320	15,850.920	2,844	2.01	35.81	2.04	39.47	20.58	106
—	—	—	61.1528	6,358.060	1,760	2.01	52.79	3.02	34.72	7.45	107
—	—	—	62.6014	10,400.470	1,879	6.74	56.72	5.09	20.02	11.41	108
0.2129	0.300	8	761.4817	42,365.710	16,524	4.83	37.73	1.58	39.10	16.76	109
0.0706	0.350	4	661.0314	17,495.990	10,956	0.72	49.11	1.03	33.85	15.28	110
—	—	—	661.1727	15,545.640	6,403	1.24	28.90	1.02	54.20	14.54	111
—	—	—	745.7203	15,780.980	10,695	1.57	61.73	0.66	16.63	19.33	112
—	—	—	794.0829	3,341.430	7,330	—	98.72	0.42	0.63	0.23	113
—	—	—	762.4528	7,990.870	4,673	0.34	12.64	0.51	73.90	12.61	114
—	—	—	855.4610	6,547.090	4,728	0.63	53.52	0.38	27.08	18.39	115
—	—	—	573.5928	47,725.760	11,994	8.17	28.34	2.42	32.85	28.22	116
0.0803	0.670	1	634.8415	55,807.900	14,710	9.51	41.31	2.33	24.20	22.65	117
—	—	—	1,406.0018	43,511.920	20,734	4.03	46.34	0.91	35.96	12.75	118
0.0527	0.130	3	1,439.2012	111,702.970	19,708	11.33	31.01	1.79	27.29	28.56	119
0.0120	0.030	1	2,230.5303	102,082.080	26,106	5.82	51.38	1.15	21.46	20.20	120
—	—	—	1,854.8608	53,848.870	12,804	3.16	59.33	0.82	21.94	14.76	121
0.7803	2.170	21	17,492.2801	1,092,787.500	247,324	5.89	43.66	1.67	33.68	15.10	122
0.1313	0.400	5	618.4610	275,036.510	13,087	62.12	22.73	6.44	8.35	0.36	123
0.1511	0.460	2	296.7620	132,906.260	6,213	79.31	7.56	7.19	0.17	5.76	124
0.1421	0.450	5	340.3722	192,838.850	8,796	78.12	12.62	7.54	1.04	0.69	125
0.0913	0.280	3	242.0303	42,135.770	5,352	22.60	29.98	2.73	29.43	15.26	126
0.0325	0.120	4	185.0025	85,025.610	4,888	78.80	14.27	5.76	0.42	0.74	127

第一九 民 有 々

郡市町村名	番 號	田			畑			
		反 別	地 價	筆 數	反 別	地 價	筆 數	
中巨摩郡								
陸 澤 村	128	町 33.4705	円 14,716.640	3,382	町 93.1723	円 14,498.530	4,187	
吉 澤 村	129	27.6607	12,670.490	2,401	40.1818	6,576.440	1,564	
清 川 村	130	10.8523	2,505.420	839	55.4305	7,139.870	3,748	
眞 川 村	131	208.5829	98,005.100	6,036	29.7918	7,019.010	726	
國 母 村	132	235.6717	112,833.450	6,104	61.7503	14,833.540	1,616	
大 謙 田 村	133	196.3413	90,182.560	5,174	58.5708	12,781.710	1,988	
二 川 村	134	120.4913	39,219.680	2,182	38.9203	6,987.780	899	
稻 積 村	135	211.0928	91,537.110	4,981	71.0209	15,607.270	1,718	
三 町 村	136	216.8325	86,922.980	4,669	29.0925	6,240.160	948	
四 條 村	137	337.1223	150,906.550	10,513	82.7813	18,380.420	2,268	
常 永 村	138	122.5902	47,144.900	3,194	37.6607	7,349.510	914	
小 井 川 村	139	70.6203	25,084.270	2,862	39.3922	6,706.540	1,121	
花 輪 村	140	138.0908	33,396.910	4,349	81.0819	11,602.680	2,107	
忍 村	141	180.1606	34,569.940	3,319	51.3029	7,454.420	1,860	
宮 本 村	142	6.7614	1,261.700	563	69.2125	6,853.770	4,667	
御 影 村	143	183.6023	83,773.850	4,387	66.9710	13,934.830	1,221	
田 之 岡 村	144	98.6328	52,124.270	2,341	55.7528	11,806.440	982	
源 野 村	145	191.9417	76,404.560	4,474	53.1515	8,276.690	1,346	
飯 野 村	146	94.9408	38,997.070	2,253	164.4118	32,670.930	2,245	
蘆 安 村	147	10.4805	1,876.120	421	59.2104	1,683.010	1,342	
百 田 村	148	48.7916	21,601.610	1,107	206.5316	43,704.680	3,313	
豐 村	149	—	—	—	237.5406	48,267.930	3,811	
在 家 塚 村	150	15.4322	5,855.960	277	109.8918	22,896.760	1,590	
西 野 村	151	—	—	—	200.4011	37,284.400	2,478	
今 諏 訪 村	152	20.3801	7,714.720	631	89.3827	17,873.810	1,232	
三 惠 村	153	120.1214	74,359.970	4,165	142.3425	32,861.690	2,884	
鏡 中 條 村	154	51.0900	28,676.260	1,644	71.4017	15,385.310	1,284	
藤 田 村	155	140.5103	72,543.920	3,972	26.2319	6,553.570	1,099	
明 穂 村	156	11.6919	5,769.820	428	272.3222	54,688.910	3,276	
榊 村	157	72.5120	36,609.740	4,727	222.5429	42,207.270	3,861	
野 々 瀬 村	158	80.6320	43,058.390	4,143	67.9524	15,483.150	1,678	
落 合 村	159	85.3304	46,558.450	4,148	115.3607	27,496.460	2,933	
大 井 村	160	88.5823	53,860.320	3,028	48.2406	11,809.540	983	
五 明 村	161	156.7827	70,218.020	4,390	36.2623	7,955.750	1,640	
南 湖 村	162	194.8403	90,267.220	5,984	102.5613	20,965.070	3,333	
平 林 村	163	29.3926	8,433.670	1,190	32.9027	4,225.940	1,051	
計	41	164	4,898.2025	2,198,645.300	141,693	3,525,781.3	695,169.560	80,271
北巨摩郡								
登 美 村	165	117.3303	38,791.060	7,799	166.5700	26,030.060	2,980	
據 崎 村	166	205.6820	73,358.620	9,276	251.4220	40,477.690	4,591	
穂 坂 村	167	83.4628	27,972.280	4,569	390.9013	57,076.010	7,728	
菫 崎 町	168	52.9625	35,308.670	1,297	26.8311	6,008.440	767	
祖 母 石 村	169	21.2423	11,021.520	592	4.9213	607.590	144	

租 地 ノ 二 續

宅 地			礦 泉 地			池 沼			番 號
反 別	地 價	筆 數	反 別	地 價	筆 數	反 別	地 價	筆 數	
町 8.0625	円 5,254.920	290	町 —	円 —	—	町 0.0004	円 0.030	3	128
4.6705	3,123.800	135	—	—	—	0.0314	0.130	2	129
4.9219	2,867.150	220	—	—	—	0.0010	0.020	2	130
14.8014	20,063.300	329	—	—	—	0.1103	0.610	18	131
23.4922	29,903.770	386	—	—	—	0.0506	1.030	26	132
18.2310	17,314.060	285	—	—	—	0.2909	3.110	34	133
10.1429	9,207.830	177	—	—	—	0.3927	0.820	9	134
19.5229	17,249.360	343	—	—	—	2.4912	11.740	225	135
17.7126	15,451.100	301	—	—	—	1.3525	8.600	257	136
26.4901	27,966.190	429	—	—	—	2.5817	27.090	381	137
11.9428	10,734.170	218	—	—	—	1.8020	7.590	196	138
15.6913	16,278.330	296	—	—	—	0.1109	0.930	7	139
13.7325	12,434.500	241	—	—	—	0.3325	4.610	23	140
13.1926	10,266.920	251	—	—	—	1.3216	10.590	67	141
4.5609	2,720.090	168	—	—	—	0.1800	0.260	5	142
21.9607	21,677.280	390	—	—	—	0.0002	0.050	1	143
13.0919	13,460.450	229	—	—	—	0.0706	0.690	7	144
27.6110	25,280.550	567	—	—	—	0.1413	6.620	10	145
20.8124	21,472.480	450	—	—	—	0.3315	6.080	18	146
3.2218	1,684.620	179	—	—	—	—	—	—	147
32.4801	32,070.690	516	—	—	—	0.2209	5.840	15	148
39.6110	43,487.310	846	—	—	—	0.1821	1.280	22	149
18.5812	19,189.420	307	—	—	—	0.0828	0.340	9	150
19.1011	18,779.280	361	—	—	—	0.4325	3.090	24	151
11.9402	11,575.540	246	—	—	—	0.3700	2.610	27	152
22.5908	22,369.140	560	—	—	—	—	—	—	153
21.9209	22,037.810	511	—	—	—	—	—	—	154
9.2205	9,846.870	267	—	—	—	0.0112	0.960	1	155
42.1715	57,174.250	862	—	—	—	0.3310	20.000	14	156
23.0414	21,791.680	565	—	—	—	0.1716	10.840	6	157
13.9207	10,941.330	404	—	—	—	—	—	—	158
22.0220	20,805.490	551	—	—	—	0.0426	0.700	4	159
17.5708	20,755.760	496	—	—	—	0.0510	0.150	6	160
15.9718	18,182.630	445	—	—	—	0.0909	0.240	3	161
20.0205	20,947.810	609	—	—	—	0.6528	1.220	18	162
5.1206	2,639.320	191	—	—	—	0.0321	0.160	3	163
計	738.3501	755,532.060	15,508	—	—	15.2409	152.260	1,507	164
15.3123	12,751.060	300	—	—	—	—	—	—	165
19.8014	19,955.850	456	—	—	—	0.0003	0.300	1	166
26.8424	19,668.180	606	—	—	—	0.0307	0.130	3	167
13.8324	54,203.820	474	—	—	—	0.0115	0.230	1	168
4.8627	4,671.000	114	—	—	—	—	—	—	169

第一九 民有 次

郡市町村名	番號	田			畑			
		反別	地價	筆數	反別	地價	筆數	
北巨摩郡								
奥科村	170	町 42.1007	円 18,336.740	3,461	町 51.0007	円 6,941.660	851	
駒井村	171	82.9625	51,567.150	2,343	52.8618	10,914.630	1,167	
下條村	172	58.9829	40,509.250	3,070	58.2215	12,278.520	960	
中田村	173	118.5703	70,602.070	3,462	75.5320	15,741.930	1,532	
穴山村	174	95.7404	47,989.490	2,922	118.0525	19,412.100	2,751	
小笠原村	175	63.2105	27,978.460	3,665	80.6112	15,625.020	1,627	
小上手村	176	148.6823	65,882.340	6,739	94.5207	18,910.300	2,304	
朝神村	177	164.7816	67,552.300	6,261	191.2526	16,651.680	2,903	
穂足村	178	121.9627	63,476.060	3,176	15.1113	4,185.060	706	
多麻村	179	90.4210	43,205.810	4,046	28.4220	5,433.790	886	
若神子村	180	185.9112	90,052.290	5,648	78.5201	13,240.020	2,383	
江草村	181	87.2004	25,181.410	4,689	201.9327	14,040.450	5,190	
増富村	182	80.4820	16,905.940	3,412	255.7511	17,214.680	6,589	
津金村	183	91.0825	39,043.560	3,660	88.9424	12,651.220	1,935	
清里村	184	46.5017	10,148.780	2,517	83.0205	4,573.540	2,119	
安都玉村	185	195.2328	64,737.010	5,124	134.9620	15,953.840	2,399	
安都那村	186	180.5411	72,233.080	3,882	123.0027	17,073.710	1,925	
熱見村	187	154.1729	65,547.380	4,613	92.3004	14,415.660	1,744	
甲村	188	105.1907	43,447.130	2,405	122.6623	18,046.130	2,408	
秋田村	189	133.6627	59,819.520	4,388	93.4206	14,931.850	2,009	
日野春村	190	183.9616	75,950.340	5,401	135.9817	19,765.320	2,894	
大泉村	191	307.9204	108,586.600	9,124	178.7922	20,992.230	3,451	
小泉村	192	94.7100	25,948.880	2,812	162.6111	12,299.270	2,066	
篠尾村	193	168.1919	54,845.660	3,577	114.9510	9,962.320	2,281	
清春村	194	75.7924	28,123.900	4,006	97.5709	11,260.630	2,548	
小淵澤村	195	165.4913	54,784.260	3,432	192.7528	18,832.940	3,307	
小風來村	196	95.2716	32,373.860	2,542	115.5101	14,910.670	2,051	
菅原村	197	204.3312	81,153.400	6,258	133.4818	20,630.460	2,453	
駒城村	198	170.5627	56,840.860	4,613	99.5213	12,575.630	1,393	
新富村	199	117.8527	45,097.070	5,463	55.4812	8,010.580	1,203	
式里村	200	83.4206	33,782.580	3,701	48.0202	8,455.490	1,248	
圓野村	201	84.6706	38,116.210	3,866	27.5608	4,827.180	1,264	
清哲村	202	83.7002	36,879.720	2,544	24.2513	4,177.440	790	
神山村	203	106.1617	49,489.320	3,105	23.9015	4,622.120	988	
旭村	204	179.8904	72,042.020	6,402	37.5204	6,806.550	984	
大草村	205	121.8525	46,198.470	3,332	69.8010	14,537.540	1,424	
大龍岡村	206	88.3810	30,023.700	2,265	50.8127	8,177.210	1,021	
計	42	207	5,060.4028	2,940,904.370	175,401	4,449.5018	597,279.160	91,954
南都留郡								
谷村	208	町 107.8112	61,082.300	1,328	153.8428	34,622.570	3,936	
寶村	209	55.4705	23,310.500	1,543	380.1821	47,932.950	7,961	
禾生村	210	153.2413	73,966.450	2,366	286.4822	49,352.860	6,264	
盛里村	211	13.7729	3,474.080	337	295.4200	28,849.980	4,089	
三吉村	212	42.1415	9,783.610	917	338.6099	26,126.210	3,551	

租地ノ二 續

宅地			續泉地			池沼			番號
反別	地價	筆數	反別	地價	筆數	反別	地價	筆數	
町 5.3122	円 4,296.400	115	町 0.0110	円 0.050	—	町 0.0110	円 0.050	1	170
10.8026	11,388.410	260	—	—	—	0.0129	0.170	12	171
9.5825	9,958.680	249	—	—	—	0.0017	0.020	2	172
13.1022	14,246.020	317	—	—	—	0.0011	0.040	1	173
16.3715	12,659.350	338	—	—	—	—	—	—	174
10.6419	8,110.020	225	—	—	—	0.0016	0.120	5	175
19.2025	14,711.540	437	—	—	—	0.2715	0.950	4	176
21.9620	16,582.510	466	—	—	—	0.0004	0.030	3	177
15.2909	15,961.810	357	—	—	—	—	—	—	178
11.9204	9,498.260	261	—	—	—	—	—	—	179
24.3507	26,187.860	540	—	—	—	—	—	—	180
20.4406	11,057.880	619	0.0001	25.400	1	—	—	—	181
15.6329	6,631.470	512	0.0001	13.640	1	0.0005	0.020	2	182
15.8328	11,032.290	352	—	—	—	0.0300	0.110	1	183
6.4726	2,698.090	207	—	—	—	0.0410	0.040	3	184
26.0922	18,944.610	480	—	—	—	0.0026	0.040	4	185
28.3109	22,525.620	429	—	—	—	—	—	—	186
23.1813	18,115.400	422	—	—	—	0.0123	0.050	4	187
17.5713	13,499.900	361	—	—	—	—	—	—	188
22.6912	17,032.080	366	—	—	—	—	—	—	189
29.0522	24,383.990	530	—	—	—	0.1319	0.340	1	190
42.1414	31,319.900	726	—	—	—	—	—	—	191
15.6911	8,837.680	269	—	—	—	0.1314	0.290	13	192
17.9913	12,915.100	337	—	—	—	0.0020	0.010	1	193
12.1802	9,008.330	297	—	—	—	0.0504	0.140	3	194
29.1906	23,882.660	579	—	—	—	—	—	—	195
21.1715	17,005.940	428	—	—	—	0.0121	0.030	2	196
25.1403	31,816.060	556	—	—	—	—	—	—	197
20.0311	13,893.800	355	—	—	—	—	—	—	198
16.0920	13,290.720	328	—	—	—	—	—	—	199
10.8001	10,846.250	242	—	—	—	—	—	—	200
11.0628	10,436.790	306	—	—	—	0.0201	0.120	2	201
11.4324	10,881.840	286	—	—	—	—	—	—	202
10.5802	10,620.020	244	—	—	—	0.0022	0.030	1	203
18.5021	17,229.260	357	—	—	—	0.2113	0.900	1	204
12.6216	12,201.900	285	—	—	—	—	—	—	205
13.0705	12,564.320	304	—	—	—	—	—	—	206
732.3219	647,522.370	15,742	0.0002	39.100	2	1.0605	4.160	71	207
33.8915	87,529.960	1,082	—	—	—	—	—	—	208
19.3128	13,581.870	540	0.0001	1.000	1	—	—	—	209
29.7216	27,796.650	840	—	—	—	—	—	—	210
13.9623	7,619.850	389	—	—	—	—	—	—	211
11.3619	6,229.070	272	—	—	—	—	—	—	212

第一九 民有々

Table with columns for 郡市町村名, 番號, 山林 (反別, 地價, 筆數), 原野 (反別, 地價, 筆數), and 計. Lists various municipalities like 北巨摩郡 and 南都留郡 with their respective land statistics.

租地ノ二 續

Table with columns for 種類地 (反別, 地價, 筆數), 合計 (反別, 地價, 筆數), 有租地總反別百分比例 (田, 畑, 宅地, 山林, 其他), and 番號. Provides detailed land rental statistics and percentages.

第一九 民 有 々

郡市町村名	番 號	田			畑			
		反 別	地 價	筆 數	反 別	地 價	筆 數	
南都留郡								
岡 地 村	213	町 歩 23.8922	円 5,207.580	653	町 歩 255.2126	円 19,711.440	3,819	
秋 山 村	214	15.4521	2,841.670	810	510.9905	30,861.630	9,922	
道 志 村	215	41.8008	6,031.900	1,217	494.4217	20,360.840	9,603	
東 桂 村	216	176.3313	66,936.440	3,249	288.8714	31,329.930	6,690	
西 桂 村	217	191.8322	65,274.710	3,061	196.3316	25,807.260	9,193	
瑞 穂 村	218	164.7522	43,685.300	2,491	326.9522	45,858.110	8,209	
明 見 村	219	104.7021	28,334.200	1,799	251.9229	22,526.970	6,604	
忍 野 村	220	16.3817	1,600.260	209	803.3511	19,667.540	5,597	
中 野 村	221	11.1228	1,321.760	52	661.2316	9,818.480	3,888	
福 地 村	222	56.1317	11,283.640	951	620.0320	59,772.280	7,012	
船 津 村	223	—	—	—	411.8029	32,496.890	5,380	
小 立 村	224	—	—	—	383.9908	17,316.090	5,034	
野 山 村	225	—	—	—	224.1104	11,575.690	3,092	
鳴 澤 村	226	—	—	—	467.7827	12,391.280	6,558	
大 嵐 村	227	—	—	—	61.1219	5,074.850	957	
長 濱 村	228	—	—	—	98.5521	4,869.650	1,826	
西 湖 村	229	—	—	—	49.5217	396.040	1,575	
大 石 村	230	0.1101	23.000	3	177.4011	16,449.410	2,472	
河 口 村	231	5.9114	1,249.750	167	125.5310	11,573.510	1,674	
計	24	232	1,180.9210	405,407.150	21,153	7,863.8112	584,742.460	124,906
北都留郡								
笹 子 村	233	5.2623	1,340.260	188	93.9729	11,850.230	2,937	
初 狩 村	234	24.3308	10,566.080	696	139.9705	19,687.540	3,078	
廣 里 村	235	62.9301	23,844.180	2,001	350.3925	48,362.610	8,399	
眼 岡 村	236	15.3629	4,745.540	722	264.6526	61,867.160	6,563	
七 保 村	237	16.6228	6,351.580	832	554.6321	58,439.240	10,358	
大 原 村	238	26.1525	8,205.170	1,053	396.4320	54,749.710	8,428	
富 濱 村	239	15.0828	4,534.770	1,025	296.9216	53,329.170	6,203	
大 目 村	240	24.4325	5,398.530	2,516	239.5114	24,397.850	4,161	
大 梁 村	241	6.5914	1,369.710	439	233.9004	30,877.090	5,317	
甲 東 村	242	13.7105	3,253.400	1,110	276.1609	22,040.610	5,168	
廣 村	243	6.7718	1,349.740	779	223.1220	32,403.750	7,189	
大 鶴 村	244	14.6922	3,544.630	1,404	143.4809	23,846.530	3,574	
島 田 村	245	11.8118	4,123.090	754	113.9117	31,133.550	3,624	
上 野 原 町	246	9.7612	2,403.980	939	318.7117	73,971.990	6,851	
桐 原 村	247	0.8000	137.030	66	486.4125	42,807.560	10,343	
西 原 村	248	0.7915	121.870	53	394.4906	14,323.950	5,800	
小 菅 村	249	1.2524	210.850	54	720.2924	13,671.560	4,718	
丹 波 山 村	250	0.1703	24.650	15	393.7624	13,088.450	4,267	
計	18	251	256.5928	81,525.060	14,696	5,639.9011	630,848.550	106,978
甲府市								
甲 府 市	府	252	262.2822	137,232.420	6,077	125.0227	31,923.320	2,599
計	1	253	262.2822	137,232.420	6,077	125.0227	31,923.320	2,599
總 計		254	18,695.9716	7,832,058.330	644,689	41,466.7518	4,551,564.310	815,188

租 地 二 續

宅 地			續 泉 地			池 沼			番 號
反 別	地 價	筆 數	反 別	地 價	筆 數	反 別	地 價	筆 數	
町 歩 8.9627	円 4,881.360	302	町 歩 —	円 —	—	町 歩 —	円 —	—	213
17.7322	5,734.110	614	—	—	—	町 歩 0.0017	円 0.140	1	214
14.9121	4,396.770	703	—	—	—	—	—	—	215
31.4721	26,458.080	858	—	—	—	—	—	—	216
22.5821	18,282.360	829	—	—	—	—	—	—	217
45.3629	46,777.360	1,356	—	—	—	町 歩 0.2229	円 0.470	8	218
33.0420	24,619.960	945	—	—	—	町 歩 0.1025	円 0.230	2	219
19.7222	6,851.750	458	—	—	—	町 歩 0.0311	円 0.050	2	220
13.9321	5,155.580	340	—	—	—	—	—	—	221
26.1411	29,978.830	838	—	—	—	—	—	—	222
16.6501	12,620.710	571	—	—	—	—	—	—	223
13.0603	8,096.560	419	—	—	—	—	—	—	224
6.7800	3,374.020	240	—	—	—	—	—	—	225
14.2108	3,921.850	411	—	—	—	—	—	—	226
2.3924	857.430	77	—	—	—	—	—	—	227
4.0118	1,370.460	131	—	—	—	—	—	—	228
3.0106	832.160	203	—	—	—	—	—	—	229
10.0213	5,827.340	278	—	—	—	—	—	—	230
7.0100	4,014.630	243	—	—	—	—	—	—	231
419.3429	356,808.770	12,939	0.0001	1.000	1	0.3722	0.890	13	232
6.7810	4,036.770	288	—	—	—	—	—	—	233
11.9024	10,378.810	390	—	—	—	—	—	—	234
29.3107	38,302.410	945	—	—	—	町 歩 0.1017	円 0.250	4	235
17.9514	12,415.580	494	—	—	—	—	—	—	236
29.0005	18,913.220	1,018	—	—	—	—	—	—	237
28.6101	36,855.130	836	—	—	—	—	—	—	238
20.0816	25,525.120	726	—	—	—	町 歩 0.0725	円 0.340	4	239
15.8923	8,134.400	448	—	—	—	町 歩 0.0205	円 0.060	3	240
13.2900	7,572.800	415	—	—	—	—	—	—	241
14.9003	7,863.890	419	—	—	—	町 歩 0.0209	円 0.110	6	242
20.0716	11,500.290	633	—	—	—	町 歩 0.0017	円 0.020	1	243
10.1319	5,399.140	263	—	—	—	—	—	—	244
14.1905	10,694.690	396	—	—	—	町 歩 0.0604	円 0.140	5	245
30.4212	54,814.080	796	—	—	—	町 歩 0.1015	円 0.230	5	246
24.5422	10,701.850	812	—	—	—	町 歩 0.0017	円 0.020	1	247
9.4106	2,771.390	312	—	—	—	—	—	—	248
8.2916	2,301.670	443	—	—	—	—	—	—	249
7.2200	2,174.610	420	—	—	—	—	—	—	250
312.0419	270,355.850	10,054	—	—	—	0.4019	1.170	29	251
187.4008	1,405,225.400	4,210	0.0008	393.280	5	0.2227	2.170	4	252
187.4008	1,405,225.400	4,210	0.0008	393.280	5	0.2227	2.170	4	253
4,171.3015	5,166,913.550	101,381	0.0204	2,373.340	28	29.1425	373.900	1,946	254

第二〇 地價最高最低地

大正五年一月一日現在

Table with columns for 都市別 (City), 種別 (Type), 田 (Rice), 畑 (Field), 宅地 (Residential), 山林 (Forest), 原野 (Open land). Rows list various locations like 東山梨, 西山梨, 東八代, etc., with their respective highest, lowest, and average prices.

第二一 民有免租地

Table with columns for 學校敷地 (School land), 鄉村社地 (Rural land), 墳墓地 (Cemetery), 火葬場敷地 (Crematorium), 用悪水路 (Bad waterway), 溜池 (Pond). Rows show data for 明治四十四年, 同四十五年, 大正二, 三, 四, 五年, and 郡市別 (City/County) for 大正五年一月一日現在.

第二一 民有免租地 續

	公園地		縣廳敷地		郡市役所敷地		町村役場敷地		警察官衙敷地		郵便電信電話用地	
	反別	筆數	反別	筆數	反別	筆數	反別	筆數	反別	筆數	反別	筆數
(自明治四十四年至大正五年) (各年一月一日現在)												
明治四十四年	町畝 6.43	40	町畝 1.13	1	町畝 0.96	17	町畝 1.45	43	町畝 1.16	27	町畝 —	—
同 四十五年	6.43	40	1.13	1	1.09	21	1.67	51	1.13	26	0.02	1
大正二 年	6.43	40	1.13	1	1.09	21	2.08	59	1.16	27	0.02	1
同 三 年	6.43	40	1.13	1	1.09	21	2.15	64	1.18	27	0.06	4
同 四 年	6.79	51	1.13	1	1.09	21	2.15	64	1.23	29	0.07	5
同 五 年	6.79	51	1.13	1	1.10	21	2.59	77	1.23	29	0.07	5
都 市 別 (大正五年一月一日現在)												
東 山 梨	—	—	—	—	0.24	1	0.33	8	0.11	2	0.03	2
西 山 梨	2.83	37	—	—	—	—	0.08	3	—	—	—	—
東 八 代	—	—	—	—	—	—	0.38	16	0.12	3	—	—
西 八 代	—	—	—	—	—	—	0.04	5	0.02	1	—	—
南 巨 摩	—	—	—	—	—	—	0.07	3	—	—	0.03	2
中 巨 摩	—	—	—	—	—	—	0.43	17	0.13	3	0.01	1
北 巨 摩	—	—	—	—	0.22	9	0.30	4	0.20	7	—	—
南 都 留 府	0.36	11	—	—	0.15	4	0.60	12	0.22	6	—	—
北 都 留 府	—	—	—	—	0.19	2	0.36	9	0.13	4	—	—
甲 府	3.60	2	1.13	1	0.30	5	—	—	0.30	3	—	—
計	6.79	51	1.13	1	1.10	21	2.59	77	1.23	29	0.07	5
農事試驗場地 工業試驗場地 病院敷地 隔離病舎敷地 其他 計												
(自明治四十四年至大正五年) (各年一月一日現在)												
明治四十四年	町畝 4.14	67	町畝 0.21	1	町畝 0.77	8	町畝 9.23	176	町畝 152.38	2,593	町畝 4,015.74	10,828
同 四十五年	0.12	1	0.21	1	0.77	8	9.80	192	180.52	4,304	4,619.87	15,283
大正二 年	0.12	1	0.21	1	0.77	8	10.23	206	102.68	116	4,849.02	18,962
同 三 年	0.12	1	0.21	1	0.77	8	10.63	209	104.07	149	5,068.29	19,551
同 四 年	—	—	0.21	1	2.40	15	10.90	223	104.60	143	5,144.02	20,062
同 五 年	—	—	0.21	1	2.40	15	11.27	232	257,338.03	1,079	262,179.35	22,102
都 市 別												
東 山 梨	—	—	—	—	—	—	1.28	33	106,853.93	129	106,917.09	2,011
西 山 梨	—	—	—	—	—	—	0.39	9	6,374.61	33	6,414.00	1,157
東 八 代	—	—	—	—	—	—	2.42	49	8,166.01	165	8,870.73	2,047
西 八 代	—	—	—	—	—	—	0.58	27	—	—	37.41	2,688
南 巨 摩	—	—	—	—	—	—	0.57	16	—	—	82.08	2,466
中 巨 摩	—	—	—	—	—	—	3.80	58	52,245.33	93	52,537.29	2,931
北 巨 摩	—	—	—	—	—	—	1.00	17	83,461.69	519	86,985.94	4,852
南 都 留 府	—	—	0.21	1	—	—	1.04	18	1.56	42	45.41	2,315
北 都 留 府	—	—	—	—	—	—	—	—	232.41	26	259.19	1,021
甲 府	—	—	—	—	2.40	15	0.19	5	2.49	72	30.31	614
計	—	—	0.21	1	2.40	15	11.27	232	257,338.03	1,079	262,179.35	22,102

第二二 民有年期地

	荒 地			低 價 地			開 墾 地		
	反別	地 價	筆 數	反別	地 價	筆 數	反別	地 價	筆 數
(自明治四十五年至大正五年) (各年一月一日現在)									
明治四十五年	町畝 7,717.50	町 1,915,891	225,715	町畝 0.05	町 7	2	町畝 1,061.20	町 15,430	11,154
大正二 年	6,551.84	1,601,823	194,360	0.05	7	2	1,819.52	18,632	13,924
同 三 年	5,817.59	1,413,398	173,824	—	—	—	1,778.15	17,932	13,643
同 四 年	5,268.09	1,274,434	161,321	—	—	—	1,661.36	17,637	13,522
同 五 年	4,772.79	1,142,394	146,628	—	—	—	1,465.82	13,957	11,079
都 市 別 (大正五年一月一日現在)									
東 山 梨	547.11	135,672	17,356	—	—	—	104.67	2,582	842
西 山 梨	65.69	18,393	1,560	—	—	—	32.60	697	465
東 八 代	1,376.02	402,634	33,200	—	—	—	143.01	2,353	1,750
西 八 代	323.98	72,187	12,287	—	—	—	34.28	566	643
南 巨 摩	321.79	61,149	14,766	—	—	—	52.11	459	694
中 巨 摩	782.75	185,979	21,831	—	—	—	196.18	3,763	2,302
北 巨 摩	965.55	201,856	33,786	—	—	—	390.78	2,785	3,363
南 都 留 府	137.32	17,823	3,737	—	—	—	484.75	693	747
北 都 留 府	242.49	42,737	7,785	—	—	—	26.52	92	248
甲 府	10.09	3,963	320	—	—	—	0.92	57	25
計	4,772.79	1,142,394	146,628	—	—	—	1,465.82	13,957	11,079
造 林 地 計									
(自明治四十五年至大正五年) (各年一月一日現在)									
明治四十五年	町畝 144.78	町 1,111	381	町畝 8,923.55	町 1,932,439	237,252			
大正二 年	216.29	1,618	499	8,587.70	1,622,081	208,735			
同 三 年	272.53	2,034	528	7,868.27	1,433,364	188,005			
同 四 年	418.95	2,416	557	7,348.39	1,294,487	175,400			
同 五 年	378.23	2,412	554	6,616.83	1,158,763	158,261			
都 市 別									
東 山 梨	—	—	—	651.78	138,255	18,198			
西 山 梨	—	—	—	98.29	19,000	2,025			
東 八 代	—	—	—	1,519.02	404,987	34,950			
西 八 代	84.42	1,053	76	442.68	73,806	13,066			
南 巨 摩	74.81	230	17	448.71	61,838	15,477			
中 巨 摩	—	—	—	978.93	189,742	24,133			
北 巨 摩	—	—	—	1,356.33	204,641	37,149			
南 都 留 府	102.00	205	14	724.07	18,721	4,498			
北 都 留 府	117.00	924	447	386.01	43,753	8,480			
甲 府	—	—	—	11.01	4,020	345			
計	378.23	2,412	554	6,616.83	1,158,763	158,261			

第二三 變換地

		地目變換															
		田			畑			宅地			山林			雜種地			
		反別	地價	筆數	反別	地價	筆數	反別	地價	筆數	反別	地價	筆數	反別	地價	筆數	
管 (自明治四十五年至大正五年)(各年一月一日現在)																	
明治四十五年	町	2.68	675	66	町	64.36	15,259	1,362	町	401.19	10,434	373	町	885.00	15	町	—
大正二年	年	13.4	3,085	219	年	42.57	9,402	1,011	年	20.76	24,153	587	年	7.20	23	年	25
同三年	年	25.24	4,962	290	年	35.76	8,256	850	年	18.57	21,687	616	年	9.45	14	年	24
同四年	年	12.67	3,945	237	年	31.17	6,681	765	年	21.41	23,973	768	年	2.41	3	年	5
同五年	年	16.62	5,008	423	年	26.66	6,265	698	年	15.17	16,684	477	年	1.33	5	年	7
郡市別 (大正五年一月一日現在)																	
東山梨	市	1.37	445	29	市	1.12	300	22	市	1.02	1,255	28	市	0.04	0	市	2
西山梨	市	0.70	282	11	市	0.47	126	12	市	0.31	367	8	市	—	—	市	—
東八代	市	0.67	163	18	市	6.55	2,052	154	市	0.70	740	21	市	—	—	市	—
西八代	市	0.79	213	51	市	1.86	269	88	市	0.95	715	52	市	0.20	1	市	3
南巨摩	市	0.17	71	6	市	0.81	160	17	市	0.86	730	50	市	—	—	市	—
中巨摩	市	6.73	2,203	228	市	6.43	1,365	189	市	7.20	7,576	227	市	—	—	市	—
北巨摩	市	3.61	1,132	57	市	4.30	650	104	市	1.35	819	30	市	—	—	市	—
南都留	市	2.57	492	22	市	3.77	934	77	市	1.23	673	28	市	0.06	1	市	1
北都留	市	—	—	—	市	1.02	362	29	市	0.85	1,150	25	市	1.03	3	市	1
北甲府	市	0.01	7	1	市	0.24	41	6	市	0.57	2,670	10	市	—	—	市	—
計		16.62	5,008	423		26.66	6,265	698		15.17	16,684	477		1.33	5		7

		地目變換						地類變換								
		其他		計		山林		原野		雜種地		計				
		反別	地價	筆數	反別	地價	筆數	反別	地價	筆數	反別	地價	筆數	反別	地價	筆數
管 (自明治四十五年至大正五年)(各年一月一日現在)																
明治四十五年	町	—	—	—	町	1,353.23	26,383	1,814	町	143.49	516	町	866	町	2.06	9
大正二年	年	0.11	1	2	年	84.06	36,663	1,844	年	122.55	569	年	1,318	年	10.34	35
同三年	年	—	—	—	年	100.14	37,952	1,934	年	189.13	685	年	1,571	年	9.57	35
同四年	年	—	—	—	年	74.15	34,621	1,834	年	112.98	452	年	1,038	年	5.16	32
同五年	年	0.01	234	2	年	69.29	28,952	1,668	年	90.77	413	年	874	年	4.45	21
郡市別																
東山梨	市	—	—	—	市	3.62	1,985	79	市	2.63	40	市	54	市	0.06	0
西山梨	市	0.01	234	1	市	1.48	1,009	32	市	0.63	13	市	—	市	—	—
東八代	市	—	—	—	市	7.91	2,963	193	市	0.13	2	市	6	市	0.26	3
西八代	市	—	—	—	市	3.80	1,198	194	市	2.21	6	市	28	市	0.15	0
南巨摩	市	—	—	—	市	1.84	961	73	市	4.32	17	市	46	市	0.72	3
中巨摩	市	0.01	0	1	市	20.41	11,144	645	市	0.93	13	市	24	市	0.99	5
北巨摩	市	—	—	—	市	9.35	2,601	191	市	2.21	20	市	43	市	1.79	8
南都留	市	—	—	—	市	7.66	2,100	130	市	44.80	184	市	324	市	0.19	1
北都留	市	—	—	—	市	12.37	2,271	108	市	32.80	118	市	347	市	0.29	1
北甲府	市	—	—	—	市	0.82	2,718	17	市	—	—	市	—	市	—	—
計		0.01	234	2		69.29	28,952	1,668		90.77	413		874		4.45	21

氣象

● 氣 象
第二四 管内氣象概況ノ一

(一)ノ水点以下ノ度 大正四年

観測地名	空 氣 ノ 温 度								降 水				降雪 日數
	平均	最高	最低	較差	高極	日 月	低極	日 月	合量	最多量	日 月	日數	
菅 原	14.1	17.9	7.8	10.1	32.4	15 VII	10.5	24 I	1641.9	120.7	7 X	144	19
若 神	14.4	17.7	7.9	9.9	33.0	17 VII	10.5	17 I	1482.3	116.0	9 IX	113	8
龍 崎	15.8	20.1	8.8	11.3	39.0	23 VII	11.0	15 I	1482.4	104.0	7 X	121	9
王 龍	17.2	21.0	8.4	12.6	39.5	30 VII	11.8	15 I	1478.4	81.3	7 X	117	7
飯 野	—	—	—	—	—	—	—	—	—	—	—	—	—
宮 本	13.0	16.7	6.1	10.6	33.7	20 VII	10.0	17 I	1556.4	98.6	4 VIII	151	14
甲 府	16.1	21.0	9.5	11.5	27.2	14 VII	2.8	15 I	1400.3	88.3	4 VIII	127	10
三 富	14.0	17.3	7.4	9.9	31.3	14 VII	9.5	15 I	1496.3	77.0	16 VII	111	10
日 下	16.4	21.0	8.0	13.1	39.5	18 VI	12.5	15 I	1432.1	97.0	4 VIII	125	11
石 影	13.2	17.4	7.5	10.0	33.2	19 VII	10.5	19 I	1692.5	186.0	4 VIII	115	9
上 九	15.9	21.2	9.3	11.9	38.5	28 VII	13.2	15 I	1477.8	90.5	4 VIII	125	8
一 色	11.8	14.7	6.2	9.4	31.3	19 VII	13.5	16 I	2647.1	120.0	5 VIII	131	23
市 川	17.4	22.0	9.1	12.9	38.5	19 VII	11.0	15 I	1706.0	96.0	7 X	113	8
西 澤	15.9	20.4	9.0	11.4	38.8	19 VII	11.5	15 I	1766.3	118.5	7 X	139	9
陸 山	14.5	17.7	5.0	12.8	33.4	20 VII	10.6	16 I	2103.2	130.7	7 X	147	17
合 野	16.2	19.8	10.4	9.4	35.4	19 VII	9.5	15 I	3312.5	219.8	4 IX	134	5
中 野	11.5	14.3	4.0	10.4	30.5	16.20 VII	12.0	14 I	3236.5	207.0	7 IX	133	27
福 地	14.0	18.1	5.2	13.0	36.5	20 VII	15.8	14 I	2625.6	211.2	4 VIII	115	17
谷 村	15.4	19.5	7.7	11.5	36.5	20 VII	8.5	16.17 I	1926.4	170.0	4 VIII	143	12
大 原	15.8	19.3	8.5	10.8	35.5	19 VII	10.0	14 I	1666.0	96.3	4 VIII	122	10
上 野	15.2	18.0	8.8	9.2	33.8	19 VII	10.7	14 I	1979.3	64.5	7 X	119	10
丹 波	14.3	18.9	6.5	12.4	35.0	20 VII	13.5	15 I	1873.3	132.0	7 IX	163	23
小 淵	—	—	—	—	—	—	—	—	1383.3	65.0	7 X	117	—
神 澤	—	—	—	—	—	—	—	—	2027.5	144.9	4 VIII	179	—
黑 駒	—	—	—	—	—	—	—	—	1719.7	79.6	7 X	107	—
笹 子	—	—	—	—	—	—	—	—	1952.2	174.0	4 VIII	125	—
増 宮	—	—	—	—	—	—	—	—	1473.9	76.3	7 X	128	—

第二五 管内氣象概況ノ二

大正四年

観測地名	空 氣 ノ 温 度						雪		霜		積 雪 (由尺)		
	最低零度以下		平均零度以下		最高三十度以上		初日	終日	初日	終日	最深	日	月
	初日	終日	初日	終日	初日	終日							
菅 原	22 XI	30 III	10 XII	1 III	7 VI	28 VIII	18 XII	20 III	24 X	18 III	1.45	19	II
若 神	24 XI	9 IV	26 XII	16 III	7 VI	20 VIII	22 XII	13 III	26 X	10 IV	1.15	27	II
龍 崎	22 XI	1 IV	14 I	1 III	30 V	9 X	26 XII	13 III	22 XI	18 III	1.30	27	II
王 龍	23 XI	1 IV	14 I	17 I	6 VI	9 X	26 XII	13 III	22 XI	25 III	0.87	11	I
飯 野	22 XI	31 III	17 I	17 I	—	—	26 XII	13 III	24 X	28 III	0.95	27	II
宮 本	11 XI	24 IV	23 XII	16 III	14 VII	20 VIII	12 XII	24 III	13 X	24 IV	0.87	11	I
甲 府	22 XI	1 IV	7 I	20 II	30 V	9 X	23 XII	13 III	24 X	9 IV	1.33	11	I
三 富	30 XI	8 IV	16 XII	16 III	19 VI	20 VIII	22 XII	13 III	4 X	4 IV	0.85	11	I
日 下	22 XI	8 IV	26 XII	20 II	30 V	9 X	22 XII	13 III	13 X	31 III	1.30	11	I
石 影	23 XI	31 III	4 I	16 III	17 VI	20 VIII	6 XII	13 III	12 XI	1 IV	1.10	19	II
上 九	22 XI	1 III	12 I	17 I	30 V	9 X	18 XII	13 III	22 XI	1 IV	1.04	11	I
一 色	22 XI	24 IV	13 XII	25 III	14 VII	7 VIII	22 XII	23 IV	13 X	2 IV	1.52	11	I
市 川	22 XI	6 IV	14 I	16 I	30 V	21 X	26 XII	13 III	22 XI	21 III	1.05	11	I
西 澤	23 XI	29 III	26 XII	6 II	30 V	9 X	26 XII	13 III	24 X	9 IV	1.10	11	I
陸 山	22 XI	9 IV	24 XII	16 III	13 VII	3 VIII	13 XII	13 III	22 X	30 III	1.25	27	II
合 野	11 XII	21 III	14 I	16 I	18 VI	26 IX	11 I	13 III	22 XI	9 IV	0.51	11	I
中 福	13 X	26 IV	22 XII	28 III	14 VII	20 VIII	22 XII	23 IV	13 X	21 V	1.30	27	II
谷 村	13 X	26 IV	24 XII	16 III	8 VI	28 VIII	22 XII	7 IV	13 X	18 III	1.43	13	III
大 原	22 XI	9 IV	14 I	15 III	30 V	9 X	22 XII	7 IV	13 X	9 IV	1.08	8	I
上 野	23 XI	31 III	6 I	7 II	30 V	9 X	22 XII	25 III	12 XI	11 III	0.97	19	II
丹 波	23 XI	1 IV	29 XII	20 II	16 VI	20 VIII	23 XII	25 III	2 XI	31 III	0.75	8	I
山 淵	12 XI	24 IV	24 XII	22 II	16 VI	20 VIII	7 XII	8 IV	13 X	16 V	0.90	8	I

第二六 管内氣象ノ一 (攝氏)(平均氣溫) 大正四年
氷点下ノ度ハ(-)ノ符號ヲ附ス

Table with 14 columns (Month, Jan-Dec, Annual) and 20 rows of observation locations (e.g., 菅原, 若神子, 龍王, etc.) showing average monthly and annual temperatures.

第二七 管内氣象ノ二 (攝氏)(平均最高氣溫) 大正四年

Table with 14 columns (Month, Jan-Dec, Annual) and 20 rows of observation locations showing average monthly and annual maximum temperatures.

第二八 管内氣象ノ三 (攝氏)(平均最低氣溫) 大正四年
氷点下ノ度ハ(-)ノ符號ヲ附ス

Table with 14 columns (Month, Jan-Dec, Annual) and 20 rows of observation locations showing average monthly and annual minimum temperatures.

第二九 管内氣象ノ四 (攝氏)(平均最高最低氣溫較差) 大正四年

Table with 14 columns (Month, Jan-Dec, Annual) and 20 rows of observation locations showing the average monthly and annual range between maximum and minimum temperatures.

第三〇 管内氣象ノ五 (攝氏)(最高氣溫ノ極度) 大正四年

Table with 14 columns (months and annual) and 20 rows of observation locations (e.g., 菅原, 若神子, 龍王, etc.) showing maximum temperature extremes.

第三一 管内氣象ノ六 (攝氏)(最低氣溫ノ極度) 大正四年

氷点下ノ度ハ(-)ノ符號ヲ附ス

Table with 14 columns (months and annual) and 20 rows of observation locations showing minimum temperature extremes.

第三二 管内氣象ノ七 (耗)(降水合量) 大正四年

Table with 14 columns (months and annual) and 20 rows of observation locations showing total precipitation amounts.

第三三 管内氣象ノ八 (耗)(最多降水日量) 大正四年

Table with 14 columns (months and annual) and 20 rows of observation locations showing the number of days with maximum precipitation.

第三四 管内氣象ノ九 (降水日數…降水量〇凡一以上) 大正四年

観測地名	一月	二月	三月	四月	五月	六月	七月	八月	九月	十月	十一月	十二月	全年
菅原	9	14	8	10	16	18	10	16	16	14	8	5	144
菅神	7	11	8	11	8	17	5	16	14	9	6	1	113
重崎	8	11	11	11	8	15	7	14	14	11	9	2	121
龍王	7	10	8	12	10	15	9	16	14	10	4	2	117
飯野	7	10	8	11	8	13	—	—	—	—	—	—	—
宮本	8	14	12	12	11	16	10	23	20	13	8	4	151
甲府	8	11	10	11	12	14	7	17	15	12	7	3	127
三宮	7	13	7	10	9	13	5	15	17	8	5	2	111
日下部	7	11	7	11	12	13	8	20	16	12	6	2	125
日影	8	11	6	10	7	14	5	19	15	12	5	3	115
石和	8	13	10	10	10	15	8	18	15	12	5	1	125
上九色	8	14	11	13	10	17	7	3	16	13	6	3	131
市川	6	12	9	10	11	14	8	14	11	10	5	3	113
市澤	9	12	9	17	13	16	6	16	16	13	7	5	139
西山	8	14	11	14	14	16	9	17	18	14	7	5	147
陸合	9	13	10	11	11	20	6	16	16	13	7	2	134
中野	7	12	11	14	12	16	6	15	13	16	7	4	133
中地	8	11	7	9	9	15	5	18	15	11	4	3	115
福谷	7	10	8	11	11	18	8	23	20	16	7	4	143
大原	7	10	9	8	10	16	5	19	16	15	6	1	122
上野	7	11	9	11	10	15	6	15	15	14	4	2	119
丹波	10	14	12	15	14	17	13	24	18	16	6	4	163
小淵	7	10	8	11	10	15	8	14	15	10	6	3	117
小神	11	18	12	15	15	17	15	27	19	17	8	5	179
雲駒	5	11	7	10	8	14	5	15	13	11	5	3	107
笹子	8	11	6	10	9	15	8	16	19	15	6	2	125

戸 口

第三六 體性ニ依リ分チタル本籍人口及

Table with 10 columns: 郡市名, 番號, 面積, 本籍人口 (男, 女, 計), 現住人口 (男, 女, 計), 現住戸數. Rows include 東山梨, 西山梨, etc.

附言 本表甲府市ノ本籍人口大正三年未現在ニ比シ二百四十五人ノ減少ヲ見タルハ前年調査ニ違算ア

第三七 體性ニ依リ分チタル本籍人口、現住人口男女別並現住戸數(市町村別)(×部ハ町別)

Table with 9 columns: 郡市町村名, 本籍人口 (男, 女, 計), 現住人口 (男, 女, 計), 現住戸數, 現住戸數ニ付現住人口. Rows include 東山梨郡, 西山梨郡, etc.

現住人口並ニ現住戸數 (郡市別) 大正四年十二月三十一日現在

Table with 11 columns: 本籍人口, 現住人口, 現住戸數, 本籍人口百ニ付現住人口, 女百ニ付男, 現住戸數一ニ付現住人口, 一方里付現住人口, 番號. Rows include 1, 2, 3, etc.

※結果ニ依ル

第三七 體性ニ依リ分チタル本籍人口、現住人口男女別並現住戸數 續

Table with 9 columns: 郡市町村名, 本籍人口 (男, 女, 計), 現住人口 (男, 女, 計), 現住戸數, 現住戸數ニ付現住人口. Rows include 西山梨郡, 東八代郡, etc.

第三七 體性=依、分チタル本籍人口、現住人口男女別並現住戸數 續

Table with columns for 郡市町村名, 本籍人口 (男, 女, 計), 現住人口 (男, 女, 計), 現住戸數, and 現住戸數=付現住人口. Rows include 市八代郡, 西八代郡, and 南巨摩郡.

第三七 體性=依、分チタル本籍人口、現住人口男女別並現住戸數 續

Table with columns for 郡市町村名, 本籍人口 (男, 女, 計), 現住人口 (男, 女, 計), 現住戸數, and 現住戸數=付現住人口. Rows include 南巨摩郡, 中巨摩郡, and 北巨摩郡.

第三七 體性=依、分チタル本籍人口、現住人口男女別並現住戸數 續

Table with columns for 郡市町村名, 本籍人口 (男, 女, 計), 現住人口 (男, 女, 計), 現住戸數, 現住戸數=付現住人口. Includes sub-sections for 北巨摩郡 and 南都留郡.

第三七 體性=依、分チタル本籍人口、現住人口男女別並現住戸數 續

Table with columns for 郡市町村名, 本籍人口 (男, 女, 計), 現住人口 (男, 女, 計), 現住戸數, 現住戸數=付現住人口. Includes sub-sections for 南都留郡 and 北都留郡.

第三八 體性及年齢ニ依リ分チタル本籍人口 (甲) (全管)

各年十二月末日現在

Table showing population by age and sex (男, 女) for 明治三十六年, 同四十二年, 大正二年, 同四年. Includes a '比 例' section for ratios.

第三八 體性及年齡ニ依リ分チタル本籍人口 續

年 齡	體 性	明治三十六年	同四十一年	大正二年	同 四 年	比 例			
						明治三十六年	同四十一年	大正二年	同 四 年
年 齡 五 歲 階 級 別									
0.....5	{男女計}	36,414 34,991 71,405	37,467 36,403 73,870	42,822 42,040 84,862	43,970 42,951 86,921	67.7 65.0 132.7	65.4 63.5 129.0	69.2 67.9 137.1	69.9 67.4 136.4
5.....10	{男女計}	29,403 29,302 58,705	34,344 33,235 67,579	35,747 35,055 70,802	38,462 37,485 75,947	54.7 54.5 109.1	60.0 58.0 118.0	57.7 56.6 114.3	60.3 58.8 119.1
10.....15	{男女計}	27,746 27,877 55,619	28,910 28,889 57,799	33,859 32,930 66,789	34,473 34,300 68,737	51.6 51.8 103.4	50.5 50.4 100.9	54.7 53.2 107.9	54.1 53.8 107.9
15.....20	{男女計}	26,550 26,562 53,112	26,721 26,894 53,615	28,185 28,099 56,284	29,771 29,270 59,041	49.4 49.4 98.7	46.6 46.9 93.6	45.5 45.4 90.9	46.7 45.9 92.6
20.....25	{男女計}	24,374 24,995 49,369	25,132 25,782 50,914	25,839 25,853 51,692	25,476 25,939 50,515	45.3 46.5 91.8	43.9 45.0 88.9	41.7 41.7 83.5	40.0 39.3 79.3
25.....30	{男女計}	22,912 22,444 45,356	23,076 23,746 46,822	24,479 24,382 48,861	24,935 24,484 49,419	42.6 41.7 84.3	40.3 41.5 81.7	39.5 39.4 78.9	39.1 38.4 77.5
30.....35	{男女計}	16,563 16,552 33,115	21,767 21,260 43,027	21,925 22,347 44,272	22,271 22,230 44,501	30.8 30.8 61.6	38.0 37.1 75.1	35.4 36.1 71.5	34.9 34.8 69.8
35.....40	{男女計}	16,401 15,694 32,095	15,788 15,678 31,466	20,770 20,126 40,896	21,098 21,071 42,169	30.5 29.2 59.7	27.6 27.4 54.9	33.5 32.5 66.0	33.1 33.1 66.2
40.....45	{男女計}	13,454 12,926 26,380	15,732 14,766 30,498	14,864 14,703 29,567	16,716 16,308 33,024	25.0 24.0 49.0	27.5 25.8 53.2	24.0 23.7 47.8	26.2 25.6 51.8
45.....50	{男女計}	13,803 13,471 27,273	12,442 12,145 24,587	14,711 13,829 28,540	13,306 12,882 26,188	25.7 25.0 50.7	21.7 21.2 42.9	23.8 22.3 46.1	20.9 20.2 41.1
50.....55	{男女計}	12,137 11,846 23,983	12,804 12,612 25,416	11,516 11,318 22,834	12,794 12,379 25,173	22.6 22.0 44.6	22.4 22.0 44.4	18.6 18.3 36.9	20.1 19.4 39.5
55.....60	{男女計}	10,416 10,277 20,693	10,867 10,822 21,689	11,425 11,555 22,980	10,994 10,991 21,985	19.4 19.1 38.5	19.0 18.9 37.9	18.5 18.7 37.1	17.2 17.2 34.5
60.....65	{男女計}	7,611 7,742 15,353	8,832 8,926 17,759	9,188 9,630 18,818	9,835 10,180 20,015	14.1 14.4 28.5	15.4 15.6 31.0	14.8 15.6 30.4	15.4 16.0 31.4
65.....70	{男女計}	4,757 5,409 10,166	5,981 6,332 12,313	7,016 7,486 14,502	7,334 7,657 15,021	8.8 10.1 18.9	10.4 11.1 21.5	11.3 12.1 23.4	11.6 12.0 23.6
70.....75	{男女計}	3,457 4,319 7,776	3,290 3,846 7,136	4,280 4,703 8,983	4,535 5,191 9,726	6.4 8.0 14.5	5.7 6.7 12.5	6.9 7.6 14.5	7.1 8.1 15.3
75.....80	{男女計}	1,885 2,595 4,480	2,073 2,782 4,855	1,969 2,452 4,421	2,327 2,750 5,077	3.5 4.8 8.3	3.6 4.9 8.5	3.2 4.0 7.1	3.7 4.3 8.0
80.....85	{男女計}	850 1,256 2,106	926 1,331 2,257	1,107 1,423 2,530	1,038 1,433 2,471	1.6 2.3 3.9	1.6 2.3 3.9	1.8 2.3 4.1	1.6 2.2 3.7

第三八 體性及年齡ニ依リ分チタル本籍人口 續

年 齡	體 性	明治三十六年	同四十一年	大正二年	同 四 年	比 例			
						明治三十六年	同四十一年	大正二年	同 四 年
年 齡 五 歲 階 級 別									
85.....90	{男女計}	268 426 694	365 510 875	431 549 980	420 510 930	0.5 0.8 1.2	0.6 0.9 1.5	0.7 0.9 1.6	0.7 0.8 1.6
90.....95	{男女計}	79 142 221	123 137 260	173 209 382	142 197 339	0.1 0.3 0.4	0.2 0.2 0.5	0.3 0.3 0.6	0.2 0.3 0.5
95.....100	{男女計}	17 47 64	40 60 100	67 53 120	71 68 139	0.0 0.1 0.1	0.1 0.1 0.2	0.1 0.1 0.2	0.1 0.1 0.2
100.....	{男女計}	3 13 16	16 22 38	28 29 57	28 27 55	0.0 0.0 0.0	0.0 0.0 0.1	0.0 0.0 0.1	0.0 0.0 0.1
合 計	{男女計}	269,100 268,881 537,981	286,697 286,178 572,875	310,401 308,771 619,172	320,026 317,403 637,429	500.2 499.8 1,000.0	500.5 499.5 1,000.0	501.3 498.7 1,000.0	502.1 497.9 1,000.0

第三九 體性及年齡ニ依リ分チタル本籍人口 (乙) (全管)

大正四年十二月三十一日現在

年 齡	生 年	男	女	計	各年齡人口 女百=付男
0.....1	大 正 四 年 生	9,389	9,314	18,703	100.8
1.....2	同 三 年 生	9,307	8,758	18,065	106.3
2.....3	同 二 年 生	8,785	8,609	17,394	102.0
3.....4	明 治 四 十 五 年 大 正 元 年 生	8,211	8,061	16,272	101.9
4.....5	明 治 四 十 四 年 生	8,278	8,209	16,487	100.8
5.....6	同 四 十 三 年 生	8,286	7,969	16,255	104.0
6.....7	同 四 十 二 年 生	8,048	8,008	16,056	100.5
7.....8	同 四 十 一 年 生	7,945	7,752	15,697	102.5
8.....9	同 四 十 年 生	7,526	7,624	15,150	98.7
9.....10	同 三 十 九 年 生	6,657	6,132	12,789	108.6
10.....11	同 三 十 八 年 生	6,869	6,922	13,791	99.2
11.....12	同 三 十 七 年 生	6,616	6,547	13,163	101.1
12.....13	同 三 十 六 年 生	6,910	6,816	13,726	101.4
13.....14	同 三 十 五 年 生	6,970	6,932	13,902	100.5
14.....15	同 三 十 四 年 生	7,108	7,083	14,191	100.4
15.....16	同 三 十 三 年 生	6,606	6,450	13,056	102.4
16.....17	同 三 十 二 年 生	5,809	5,340	11,149	108.8
17.....18	同 三 十 一 年 生	5,888	5,875	11,763	100.2
18.....19	同 三 十 年 生	5,691	5,715	11,406	99.6
19.....20	同 二 十 九 年 生	5,777	5,890	11,667	98.1
20.....21	同 二 十 八 年 生	5,338	5,270	10,608	101.3
21.....22	同 二 十 七 年 生	5,205	4,839	10,044	107.6
22.....23	同 二 十 六 年 生	5,077	5,009	10,086	101.4
23.....24	同 二 十 五 年 生	5,107	5,095	10,202	100.2
24.....25	同 二 十 四 年 生	4,749	4,826	9,575	98.4
25.....26	同 二 十 三 年 生	5,033	4,946	9,979	101.8
26.....27	同 二 十 二 年 生	5,315	5,232	10,547	101.6
27.....28	同 二 十 一 年 生	5,292	5,341	10,633	99.1
28.....29	同 二 十 年 生	4,705	4,542	9,247	103.6
29.....30	同 十 九 年 生	4,590	4,423	9,013	103.8

第三九 體性及年齢ニ依リ分チタル本籍人口 續

Table with columns: 年齢, 生年, 男, 女, 計, 各年齢人口 女百=付男. Rows list ages from 30 to 89 with corresponding population counts and ratios.

第三九 體性及年齢ニ依リ分チタル本籍人口 續

Table with columns: 年齢, 生年, 男, 女, 計, 各年齢人口 女百=付男. Rows list ages from 90 to 117 with corresponding population counts and ratios.

第四〇 體性及配偶ノ有無ニ依リ分チタル本籍人口 (全管)

各年末日現在

Table with columns: 調査ノ年次, 有配偶者 (男, 女, 計), 無配偶者 (男, 女, 計), 合 計, 總人口千中 (有配偶者, 無配偶者, 合計). Rows list years from 明治三十六年 to 同 四年.

附言 大正三年ニハ本調査ヲ省ク

第四一 體性、年齢及配偶ノ有無ニ依リ分チタル本籍人口 (全管) 大正四年十二月三十一日現在

Table with columns: 年齢, 生年, 有配偶者 (男, 女), 無配偶者 (男, 女), 計. Rows include birth years from 1 to 45 and their corresponding population counts.

第四一 體性、年齢及配偶ノ有無ニ依リ分チタル本籍人口 續

Table with columns: 年齢, 生年, 有配偶者 (男, 女), 無配偶者 (男, 女), 計. Rows include birth years from 45 to 89 and their corresponding population counts.

第四一 體性、年齢及配偶ノ有無ニ依リ分チタル本籍人口 續

Table showing population statistics by age and marital status. Columns include age (年齢), birth year (生年), marital status (有配偶者, 無配偶者), and total count (計).

第四二 體性族稱及戸主家族ノ別ニ

Table showing population statistics by ethnicity and household type. Columns include ethnicity (華族, 士族, 平民), household type (戸主, 家族), and total count (計).

第四一 體性、年齢及配偶ノ有無ニ依リ分チタル本籍人口 續

Table showing population statistics by age and marital status. Columns include age (年齢), birth year (生年), marital status (有配偶者, 無配偶者), and total count (計).

依リ分チタル本籍人口 (全管、郡市別)

Table showing population statistics by household type and ethnicity. Columns include household type (戸主合計, 家族合計, 戸主ニ付家族), ethnicity (華族, 士族, 平民), and total count (計).

第四三 現住人口階級ニ依リ分チタル

人口階級	番號	市 町 村 數					人	
		明治四十四年	大正元年	同 二 年	同 三 年	同 四 年	明治四十四年	大正元年
1,000.....	1	44	43	43	44	43	28,311	27,555
1,001..... 2,000	2	82	82	83	81	80	125,369	125,346
2,001..... 3,000	3	61	59	57	58	59	150,767	145,151
3,001..... 4,000	4	31	35	35	34	36	104,624	118,889
4,001..... 5,000	5	8	7	7	9	7	36,188	32,419
5,001..... 6,000	6	10	8	10	8	10	54,814	42,906
6,001..... 7,000	7	3	4	4	5	4	19,475	25,206
7,001..... 8,000	8	2	2	2	2	2	14,586	21,935
8,001..... 9,000	9	—	—	—	—	—	—	—
9,001..... 10,000	10	—	1	1	1	1	—	9,650
10,001..... 20,000	11	1	—	—	—	—	10,024	—
20,001..... 25,000	12	—	—	—	—	—	—	—
25,001..... 30,000	13	—	—	—	—	—	—	—
30,001..... 40,000	14	—	—	—	—	—	—	—
40,001..... 50,000	15	—	—	—	—	—	—	—
50,001..... 100,000	16	1	1	1	1	1	52,805	53,532
合 計	17	243	243	243	243	243	596,963	602,589

第四四 職業ニ依リ分チ

郡市名	番號	本 業 有 業 者													
		實 數							本 業 有 業 者 中						
		農 業、 漁 業、 牧 畜	工 業	商 業 及 通 業	公 務 及 通 業	其 他 業 者	無 職 業 不 詳	合 計	農 業、 漁 業、 牧 畜	工 業	商 業 及 通 業	公 務 及 通 業	其 他 業 者	無 職 業 不 詳	合 計
東 山 梨	1	36,584	1,661	3,491	546	15	67	42,364	863.6	39.2	82.4	12.9	0.4	1.6	1,000.0
西 山 梨	2	10,695	324	571	211	31	4	11,836	903.6	27.4	48.2	17.8	2.6	0.3	1,000.0
東 八 代	3	29,754	1,025	1,096	425	—	5	32,305	921.0	31.7	33.9	13.2	—	0.2	1,000.0
西 八 代	4	20,179	2,539	844	250	19	11	23,842	846.4	106.5	35.4	10.5	0.8	0.5	1,000.0
南 巨 摩	5	21,058	2,752	2,108	638	437	287	27,280	771.9	100.9	77.3	23.4	16.0	10.5	1,000.0
中 巨 摩	6	41,741	2,749	2,289	727	16	145	47,677	785.5	57.7	48.0	15.5	0.3	3.0	1,000.0
北 巨 摩	7	42,266	1,989	1,984	755	13	78	47,085	897.7	42.2	42.1	16.0	0.3	1.7	1,000.0
南 都 留	8	24,373	9,664	3,200	692	143	4	38,046	640.6	254.0	85.7	15.8	3.8	0.1	1,000.0
北 都 留	9	21,679	8,054	1,757	519	12	1	32,022	677.0	251.5	54.9	16.2	0.4	0.0	1,000.0
甲 府	10	967	9,508	4,505	2,038	855	1,424	19,297	50.1	492.7	233.5	105.6	44.3	73.8	1,000.0
合 計	11	249,296	40,265	21,905	6,721	1,541	2,026	321,754	774.8	125.1	68.1	20.9	4.8	6.3	1,000.0

市町村數及其人口 (全管) 各年末日現在

口					人 口 千 中					番號
同 二 年	同 三 年	同 四 年			明治四十四年	大正元年	同 二 年	同 三 年	同 四 年	
		男	女	計						
27,580	28,018	13,885	14,088	27,973	47.4	45.7	45.5	47.0	45.6	1
127,429	125,722	61,052	62,211	123,263	210.0	208.0	210.1	206.4	201.1	2
142,201	144,805	72,720	74,236	144,056	232.0	240.9	234.5	237.7	239.9	3
119,289	115,800	61,274	61,910	123,184	175.3	197.2	196.7	190.2	200.9	4
31,441	40,091	15,521	15,602	31,124	60.6	53.8	51.9	65.8	50.8	5
54,023	43,281	27,042	27,006	54,048	91.8	71.2	89.1	71.1	88.2	6
26,139	32,552	13,302	13,181	26,483	32.6	41.8	43.1	53.4	43.2	7
15,207	11,968	7,370	7,771	15,141	24.4	36.4	25.1	24.6	24.7	8
—	—	—	—	—	—	—	—	—	—	9
9,379	9,464	4,899	5,010	9,909	—	16.0	15.5	15.5	16.2	10
—	—	—	—	—	16.8	—	—	—	—	11
—	—	—	—	—	—	—	—	—	—	12
—	—	—	—	—	—	—	—	—	—	13
—	—	—	—	—	—	—	—	—	—	14
—	—	—	—	—	—	—	—	—	—	15
53,672	53,752	27,328	27,505	54,873	88.5	88.8	88.5	88.2	89.5	16
606,361	609,113	304,434	308,620	613,954	1,000.0	1,000.0	1,000.0	1,000.0	1,000.0	17

タル現住人口 (郡市別) 大正四年十二月三十一日現在

郡市名	番號	被 扶 養 者													
		實 數							被 扶 養 者 中						
		農 業、 漁 業、 牧 畜	工 業	商 業 及 通 業	公 務 及 通 業	其 他 業 者	無 職 業 不 詳	合 計	農 業、 漁 業、 牧 畜	工 業	商 業 及 通 業	公 務 及 通 業	其 他 業 者	無 職 業 不 詳	合 計
東 山 梨	1	30,347	1,410	3,341	806	15	29	35,948	844.3	39.2	92.9	22.4	0.4	0.8	1,000.0
西 山 梨	2	8,322	226	513	221	18	3	9,306	894.3	24.2	55.1	24.1	1.9	0.3	1,000.0
東 八 代	3	25,497	1,199	919	739	—	17	28,371	898.7	42.3	32.4	26.0	—	0.6	1,000.0
西 八 代	4	16,473	2,345	1,317	493	40	—	20,668	797.0	113.5	63.7	23.9	1.9	—	1,000.0
南 巨 摩	5	23,655	2,085	2,793	534	406	228	29,701	796.4	70.2	94.0	18.0	13.7	7.7	1,000.0
中 巨 摩	6	32,846	2,900	2,376	1,292	—	334	39,748	826.4	73.0	59.8	32.5	—	8.4	1,000.0
北 巨 摩	7	30,764	1,957	1,926	1,232	13	48	35,940	856.0	54.4	53.6	34.3	0.4	1.3	1,000.0
南 都 留	8	22,014	4,220	4,565	910	187	11	31,857	691.0	132.5	143.3	28.6	4.3	0.3	1,000.0
北 都 留	9	19,982	1,623	1,811	769	—	—	24,185	826.2	67.1	74.9	31.8	—	—	1,000.0
甲 府	10	1,435	12,113	9,091	3,365	1,058	582	27,644	51.9	438.2	328.9	121.7	33.3	21.1	1,000.0
合 計	11	211,335	30,078	28,652	10,364	1,587	1,252	283,368	745.8	106.1	101.1	36.7	6.0	4.4	1,000.0

第四五 職業ニ依リ分チタル現住人口現住戸數並ニ副業従業人口 (全管)
大正四年十二月三十一日現在

職 業	戸 數	本業有業者				被扶養者		本業有業者	被扶養者	合 計	副業トシテ表側ニ列記セル職業ニ従事スル者					
		副業ナキ者		副業アル者		男	女				男	女	計	男	女	計
		男	女	男	女											
農業、牧畜、養蠶等並ニ林業及狩獵	60,917	40,910	36,531	84,550	86,950	104,999	106,160	248,941	211,159	460,100	94,150	96,443	190,593			
漁業及製鹽業	137	22	1	277	55	103	73	355	176	531	967	62	1,029			
鑛業及冶金業 (次ノ一項ヲ除ク)	51	55	21	4	—	74	73	80	147	227	14	4	18			
石炭及石油ノ採取及精製業	12	14	—	1	—	14	18	15	32	47	1	1	2			
土石類ノ採取及精製業	489	628	80	187	97	636	756	998	1,392	2,390	266	28	294			
金屬ニ關スル製造業	429	561	34	81	34	565	716	710	1,281	1,991	64	9	73			
機械及器具製造業	205	254	6	47	23	279	402	330	681	1,011	44	—	44			
化學的製品及類似品製造業	149	151	28	45	8	227	262	232	489	721	23	6	29			
綿絲、織物、編物等ノ製造業	2,218	1,257	11,145	2,167	8,959	2,564	3,185	23,528	5,749	29,277	1,357	15,026	16,383			
染物、其準備調色並ニ晒練業	150	180	39	48	27	196	257	294	453	747	42	43	85			
紙、皮革、護謨ニ關スル製造業	448	192	46	610	625	752	881	1,473	1,633	3,106	433	327	760			
木竹類ニ關スル製造業	1,012	1,148	83	362	223	1,158	1,577	1,816	2,715	4,531	1,646	349	1,995			
飲食料品及嗜好品製造業	2,024	1,986	704	955	547	2,903	3,384	4,191	6,287	10,479	1,079	559	1,638			
被服及身纏リ品製造、洗濯湯製斗業	1,250	1,209	1,011	201	224	1,255	1,658	2,645	2,913	5,558	275	612	887			
土木建築業	2,159	2,151	4	1,292	40	2,289	3,301	3,487	5,596	9,077	1,755	28	1,783			
銅版、石版、木版等ノ彫刻印刷寫真業	200	347	6	26	—	216	335	379	551	930	69	4	73			
其他ノ工業	49	49	16	16	5	70	95	86	165	251	9	8	17			
物品販賣業	5,619	4,844	2,348	2,879	1,927	6,181	7,751	11,998	13,932	25,930	4,252	1,869	6,121			
金融及保險業	513	540	73	178	68	633	957	859	1,590	2,449	181	46	227			
物品、貸貸、賣買媒介業及周旋業	421	398	53	146	22	467	672	619	1,139	1,758	245	19	264			
旅館、飲食店、遊藝場營業等	2,248	1,752	1,791	526	562	2,155	3,069	4,631	5,224	9,855	416	404	820			
其他ノ商業	538	490	93	274	147	607	752	1,004	1,359	2,363	495	200	695			
船舶運輸業	302	148	5	59	3	337	383	215	720	935	65	—	65			
其他ノ交通業	1,815	1,810	66	665	38	1,969	2,719	2,579	4,688	7,267	735	5	740			
現役陸軍及海軍	66	88	—	—	—	53	124	88	177	265	—	—	—			
國及公共團體ノ職務ヲ帶ル者並ニ雇員	1,362	1,513	10	225	21	1,440	2,115	1,769	3,555	5,324	90	16	106			
自由業	2,669	3,010	779	183	146	2,346	3,534	4,112	5,880	9,992	130	47	177			
技藝及娛樂ニ關スル職業者	367	359	371	21	1	267	485	752	752	1,504	59	34	93			
其他ノ有業者	792	900	396	142	102	756	931	1,541	1,687	3,228	163	101	264			
無職業及職業ヲ申告セザル者	690	958	951	43	74	480	772	2,026	1,252	3,278	—	—	—			
合 計	96,301	67,924	56,597	96,211	100,922	135,971	147,397	321,754	283,368	605,122	109,925	116,250	225,275			

第四六 管内在留ノ朝鮮人、台灣人、樺太人及外國人 (郡市別)
大正四年十二月三十一日現在

郡市名	朝鮮人		臺灣人		樺太人		外國人	
	男	女	男	女	男	女	男	女
東 八 代	2	—	—	—	—	—	—	—
中 巨 摩	2	—	3	1	—	—	3	—
甲 府	9	—	—	—	—	—	8	6
計	13	—	3	1	—	—	11	6

第四七 國籍ニ依リ分チタル在留外國人 (郡市別)
大正四年十二月三十一日現在

郡市名	亞細亞洲	歐羅巴洲	亞米利加洲	計
	支 那	英 吉 利	北米合衆國	
中 巨 摩	3	—	—	3
甲 府	3	8	3	14
計	6	8	3	17

第四八 海外渡航人員 大正四年

國 名	留 學		商 業		工 業		農 業		視 察		其 他		計	
	男	女	男	女	男	女	男	女	男	女	男	女	男	女
北米合衆國	2	—	10	4	7	8	19	11	—	—	7	5	45	28
米領布哇	—	—	—	1	2	1	4	4	—	—	1	—	7	6
英領加奈陀	—	—	2	2	1	—	1	3	—	—	—	—	4	5
南米秘露	—	—	4	—	1	1	20	—	—	—	—	—	25	1
墨 西 哥	1	—	—	—	—	—	1	—	—	—	1	1	3	1
支 那	—	—	9	1	2	—	3	—	—	—	5	2	19	3
比律賓群島	—	—	3	—	6	—	—	—	—	—	—	—	9	—
英領印度	1	—	—	—	—	—	2	—	1	—	—	—	4	—
計	4	—	28	8	19	10	50	18	1	—	14	8	116	44

第四九 出入人口 (全管、郡市別)

Table of population statistics for page 76, showing inflow and outflow by region and year from 1905 to 1915. Columns include sex, residence type, and various population counts.

第四九 出入人口 續

Continuation of population statistics for page 77, showing inflow and outflow by region and year from 1915 to 1920. Columns include sex, residence type, and various population counts.

第五〇 現住人々口動態總覽實數 (全管、郡市別)

Table of population dynamics for page 77, showing birth and death rates by region and year from 1905 to 1920. Columns include marriage, divorce, birth, and death counts.

第五一 現住人々口動態總覽、比例數 (全管、郡市別)

Table showing population dynamics (births, deaths, marriages, divorces) by prefecture/city for the period from Meiji 38 to Taisho 4.

第五二 現住人々口動態總覽實數 (月別) 大正四年

Table showing monthly population dynamics (births, deaths, marriages, divorces) for Taisho 4.

第五三 本籍人婚姻ノ一 婚姻ノ種別 (全管、郡市別)

Table showing marriage statistics by type (general, in-law, etc.) for the population of origin, covering Meiji 38 to Taisho 4.

第五四 本籍人婚姻ノ二 月ニ依リ分チタル婚姻 (全管、郡市別)

Table showing monthly marriage statistics by type for the population of origin, covering Meiji 38 to Taisho 4.

本表ノ外婚姻ニ依リ他府縣ニ出テタル人員ヲ示セバ次ノ如シ

Table showing monthly marriage statistics by type for the population of origin, covering Taisho 4.

第五五 本籍人婚姻ノ三 夫及妻ノ年齢ニ依リ分チタル婚姻 (全管、郡市別)

	夫ノ年齢												計	
	0-15	15-20	20-25	25-30	30-35	35-40	40-45	45-50	50-55	55-60	60-65	65-70		70-
	全管 (自大正三年至大正四年)													
大正三年	—	29	81	2,243	1,268	488	205	111	77	37	33		5,302	
同四年	—	33	66	1,853	1,059	427	204	112	81	32	17	5	4,492	
	郡市別 (大正四年)													
東山梨	—	1	47	261	176	69	29	11	16	2	2	—	615	
西山梨	—	—	14	75	37	9	4	2	3	1	—	—	145	
東八代	—	2	65	197	120	42	19	21	8	3	4	—	481	
西八代	—	6	81	148	57	25	10	7	2	4	1	—	341	
南巨摩	—	2	72	181	98	43	22	7	6	2	1	1	437	
中巨摩	—	3	53	267	186	69	34	18	6	2	2	—	640	
北巨摩	—	—	89	261	154	73	29	14	14	5	2	—	642	
南都留	—	9	139	212	79	25	19	10	8	5	3	1	510	
北都留	—	9	78	151	89	34	16	16	9	6	2	2	413	
甲府	—	—	25	100	63	38	22	6	10	2	—	1	268	
合計	—	33	663	1,853	1,059	427	204	112	81	32	17	5	4,492	
	妻ノ年齢												計	
	0-15	15-20	20-25	25-30	30-35	35-40	40-45	45-50	50-55	55-60	60-65	65-70		70-
	全管 (自大正三年至大正四年)													
大正三年	—	279	2,080	1,917	577	265	101	43	22	8	10		5,302	
同四年	—	235	1,816	1,503	520	202	128	43	23	10	7	4	4,492	
	郡市別 (大正四年)													
東山梨	—	23	210	242	73	31	14	8	5	2	1	2	615	
西山梨	—	10	63	47	16	5	2	2	—	—	—	—	145	
東八代	—	23	184	167	58	26	13	5	2	1	2	—	481	
西八代	—	24	179	85	30	9	10	3	1	—	—	—	341	
南巨摩	—	26	187	144	52	13	11	1	1	—	2	—	437	
中巨摩	—	24	210	259	87	35	17	5	2	1	—	—	640	
北巨摩	—	30	280	214	59	23	21	5	5	2	—	—	642	
南都留	—	35	247	141	45	17	17	1	5	—	1	1	510	
北都留	—	27	159	121	61	23	8	8	2	3	—	1	413	
甲府	—	10	97	83	39	20	12	5	—	1	1	—	268	
合計	—	235	1,816	1,503	520	202	128	43	23	10	7	4	4,492	

第五六 本籍人婚姻ノ四 (夫及妻ノ婚姻當時ニ於ケル配偶上ノ身分ニ依リ分チタル婚姻) (郡市別) 大正四年

郡市名	夫					妻				
	初婚者	前配偶者ニ死別シタル者	前配偶者ト離婚セタル者	身分不詳	計	初婚者	前配偶者ニ死別シタル者	前配偶者ト離婚セタル者	身分不詳	計
東山梨	535	31	42	7	615	524	14	42	35	615
西山梨	124	5	14	2	145	95	2	8	40	145
東八代	336	40	50	5	481	374	5	48	54	481
西八代	279	17	44	1	341	267	7	41	26	341
南巨摩	343	36	50	8	437	361	6	43	27	437
中巨摩	527	58	51	4	640	559	11	31	39	640
北巨摩	546	42	44	10	642	581	14	39	8	642
南都留	425	38	38	9	510	432	16	33	29	510
北都留	359	32	20	2	413	367	20	17	9	413
甲府	227	21	20	—	268	237	11	20	—	268
合計	3,751	320	373	48	4,492	3,797	106	322	267	4,492

第五七 本籍人離婚ノ一 離婚ノ種別 (郡市別) 大正四年

郡市名	妻ガ夫ノ家ヲ去ル離婚	夫ガ妻ノ家ヲ去ル離婚	離婚者雙方婚家ニ留マレ離婚	計	離婚百中		
					妻ガ夫ノ家ヲ去ル離婚	夫ガ妻ノ家ヲ去ル離婚	離婚者雙方婚家ニ留マレ離婚
東山梨	53	11	2	66	80.30	16.67	3.03
西山梨	15	2	—	17	88.24	11.76	—
東八代	56	6	1	63	88.89	9.52	1.59
西八代	38	8	—	46	82.61	17.39	—
南巨摩	59	10	1	70	84.29	14.29	1.43
中巨摩	49	9	1	59	83.05	15.25	1.70
北巨摩	47	6	2	55	85.45	10.91	3.63
南都留	57	8	—	65	87.69	12.31	—
北都留	29	2	—	31	93.55	6.45	—
甲府	39	5	1	45	86.67	11.11	2.22
合計	442	67	8	517	85.49	12.96	1.55

第五八 本籍人離婚ノ二月ニ依リ分チタル離婚 (全管、郡市別)

Table showing divorce statistics by month and region for the years 1933 and 1934. Includes columns for months (一月 to 十二月) and counts for various regions like 大正三年, 大正四年, etc.

第六〇 本籍人生産

Table showing birth statistics by month and region for the years 1933 and 1934. Includes columns for months (一月 to 五月) and counts for various regions like 大正三年, 大正四年, etc.

第五九 本籍人生産ノ一 體性及身分ニ依リ分チタル生産 (全管、郡市別)

Table showing birth statistics categorized by sex (男, 女) and marital status (嫡出子, 庶子, 私生子). Includes columns for months and counts for various regions like 大正三年, 大正四年, etc.

本表大正三年ノ各性ノ計ト内容ノ符合セザルハ届洩ニ係レモノ、身分ノ調査ヲ缺キタルニヨリ計ニノミ算入シアルガ爲ナリ次表亦同シ

ノ二 體性及月ニ依リ分チタル生産 (全管、郡市別)

Table showing birth statistics by month and region for the years 1933 and 1934, categorized by sex and marital status. Includes columns for months (一月 to 五月) and counts for various regions like 大正三年, 大正四年, etc.

第六一 本籍人生産ノ三 生産届洩數 (郡市別)

Table with columns for 郡市名, 體性, 出生ノ年 (大正三年, 同二年, 同元年, 明治四十四年, 同四十三年, 同四十二年以前), 計. Rows include 東山梨, 西山梨, 東八代, 西八代, 南巨摩, 中巨摩, 北巨摩, 南都留, 北都留, 甲府, and 計.

本表中大正三年ノ實數ハ前出ニ表中ニ算入シアルモノヲ郡市別ニ再掲セタルモノナリ

第六二 本籍人生産ノ四 棄子 (全管) 大正四年

Table with columns for 體性, 推定年齢 (0-1, 1-2, 2-5, 5-13, 13-), 計. Rows include 男女 and 計.

第六三 本籍人死亡

Table with columns for 男, 女, 全管, 郡市別 (東山梨, 西山梨, 東八代, 西八代, 南巨摩, 中巨摩, 北巨摩, 南都留, 北都留, 甲府, 計), 一月, 二月, 三月, 四月, 五月, 六月, 七月, 八月, 九月, 十月, 十一月, 十二月, 計. Includes 全管比例數 at the bottom.

本表大正三年各性ノ計ト内容ノ符合セザルハ漏洩ニ係ルモノハ身分ノ調査テ缺キタルニヨリ計ニミ算入シアルガ爲ナリ

第六四 本籍人死亡ノ二 體性、年齢及身分ニ依リ分テタル小兒死亡 (全管) 大正四年

Table with columns for 年 齡, 男 (嫡出子, 庶子, 私生子, 計), 女 (嫡出子, 庶子, 私生子, 計), 合計. Rows include 出生日 (滿一月, 滿一月以上, 滿一月以上滿二月, 滿一月以上滿三月, 滿一月以上滿六月, 計) and 一年以上, 二年以上, 三年以上, 四年以上, 合計.

一體性及月ニ依リ分テタル死亡 (全管、郡市別)

Table with columns for 女, 全管, 郡市別 (東山梨, 西山梨, 東八代, 西八代, 南巨摩, 中巨摩, 北巨摩, 南都留, 北都留, 甲府, 計), 七月, 八月, 九月, 十月, 十一月, 十二月, 計. Includes 全管比例數 at the bottom.

次表亦同シ

第六五 本籍人死亡

Table with columns for death causes (e.g., 結核性, 肺炎, 痢疾) and rows for regions (e.g., 大正四年, 東山梨, 西山梨, 東八代, 西八代, 南巨摩, 中巨摩, 北巨摩, 南都留, 北都留, 甲府) and a total row (計).

ノ三 體性及死亡原因ニ依リ分チタル死亡 (全管、市郡別)

Table with columns for causes of death (e.g., 腸結核, 其他癩核, 癩, 癩毒, 其他ノ傳染性病) and rows for the prefecture (管) and cities/counties (大正四年).

第六五 本籍人死亡

Table of local deaths by gender (Male/Female) and category (Total, Prefecture, District, City, etc.). Columns include age groups, causes of death, and total counts.

ノ三 續

Table of deaths by cause (e.g., pneumonia, heart disease, diabetes, etc.) and demographic factors. Columns include various medical categories and total counts.

第六七 本籍人死亡ノ五 死亡届洩數 (郡市別) 大正四年

Table showing death statistics by prefecture (e.g., 東山梨, 西山梨, 東八代) and year (大正三年, 同二年, 同元年, 明治四十四年, 同四十四年, 同四十二年以前, 計).

本表中大正三年ノ實數ハ前出本籍人死亡ノ一、二ノ表中ニ算入シアルモノヲ郡市別ニ再掲シタルモノナリ

第六八 就籍及除籍 (全管、郡市別)

Table showing registration and deregistration statistics by prefecture (e.g., 東山梨, 西山梨, 東八代) and year (明治四十二年, 同四十三年, 同四十四年, 大正元年, 同二三年, 同四四年, 計).

第六九 現住人盲啞聾

Table showing statistics for blind, deaf, and dumb residents by prefecture (e.g., 東山梨, 西山梨, 東八代) and year (明治四十年, 同四十一年, 同四十二年, 同四十三年, 同四十四年, 大正元年, 同二三年, 同四四年, 計).

第七〇 本籍人盲啞聾

Table showing statistics for blind, deaf, and dumb residents by prefecture (e.g., 東山梨, 西山梨, 東八代) and year (明治四十年, 同四十一年, 同四十二年, 同四十三年, 同四十四年, 大正元年, 同二三年, 同四四年, 計).

農 業

● 農 業

第七一 農業戶數及人員

	戶 數				人 員				
	自 作	自作兼小作	小 作	計	自 作		自作兼小作		
					男	女	男	女	
(自明治三十九年至大正四年) (各年末日現在)									
明 治	三十九年	15,407	16,515	22,826	54,748	37,744	28,674	48,207	44,835
同 同	四十年	16,940	17,148	22,893	56,981	40,358	31,825	43,766	35,211
同 同	四十一年	15,449	17,811	22,657	55,917	39,432	33,752	47,746	40,114
同 同	四十二年	14,420	17,333	23,186	54,939	39,760	33,426	44,010	36,468
同 同	四十三年	14,302	19,096	23,505	56,905	40,172	34,198	49,091	40,932
同 同	四十四年	13,985	18,628	20,677	53,291	35,447	31,072	50,575	41,896
同 同	正元	14,267	19,339	21,998	55,604	36,833	32,997	53,940	44,820
同 同	二	13,222	19,877	22,515	55,614	37,188	32,673	50,786	45,747
同 同	三	14,668	23,096	24,661	62,425	33,407	28,826	52,553	43,768
同 同	四	15,064	24,733	27,682	67,479	27,296	25,929	42,183	40,475
(大正四年十二月三十一日現在)									
東 山 梨	山 八 代	2,180	3,524	3,583	9,287	3,763	3,819	6,067	5,717
西 山 八	八 八 代	439	768	1,663	2,870	876	866	1,233	1,290
東 山 八	八 八 代	1,770	2,799	3,460	8,029	2,974	3,026	4,676	4,917
西 山 八	八 八 代	1,380	2,953	1,301	5,634	2,361	2,605	4,690	5,222
南 山 八	八 八 代	1,576	3,360	1,697	6,633	2,502	2,751	5,154	4,902
中 巨 摩	巨 摩	1,360	3,647	5,992	10,999	2,601	2,267	6,160	6,489
北 巨 摩	巨 摩	2,705	3,199	4,687	10,591	5,321	5,391	5,877	6,443
南 巨 摩	巨 摩	1,988	2,181	2,436	6,605	3,926	3,850	3,510	3,015
北 巨 摩	巨 摩	1,615	2,278	2,378	6,271	2,913	1,341	4,789	2,477
甲 巨 摩	巨 摩	51	24	485	560	59	13	27	12
計		15,064	24,733	27,682	67,479	27,296	25,929	42,183	40,475
(大正四年十二月三十一日現在)									
人 員					副業トシテ農業ニ従事スル者				
		小 作		計	男		女		計
		男	女	男	女	計	男	女	計
全 管									
明 治	三十九年	57,078	42,868	143,029	116,377	259,406	36,710	32,337	69,047
同 同	四十年	56,791	48,917	140,915	115,953	256,868	36,782	32,715	69,497
同 同	四十一年	67,797	51,812	154,975	125,678	280,653	37,126	32,798	69,924
同 同	四十二年	59,832	51,648	143,602	121,542	265,144	35,795	31,372	67,167
同 同	四十三年	64,688	55,765	153,951	130,895	284,846	38,921	31,158	70,079
同 同	四十四年	58,052	48,373	144,074	120,841	264,915	44,056	35,597	79,653
同 同	正元	61,909	51,889	152,682	129,706	282,388	45,860	36,881	82,741
同 同	二	59,107	54,833	147,081	133,253	280,334	47,611	40,367	87,978
同 同	三	57,150	50,133	143,110	122,727	265,837	36,053	29,740	65,793
同 同	四	48,904	48,416	118,383	114,820	233,203	16,823	13,482	30,305
郡 市 別									
東 山 梨	山 八 代	6,797	7,389	16,627	16,925	33,552	3,929	2,870	6,799
西 山 八	八 八 代	2,974	3,429	5,083	5,585	10,668	274	372	646
東 山 八	八 八 代	5,781	5,662	13,431	13,005	27,036	2,761	2,665	5,426
西 山 八	八 八 代	2,396	2,380	9,447	10,207	19,654	1,088	992	2,080
南 山 八	八 八 代	2,667	2,985	10,323	10,638	20,961	1,319	1,399	2,718
中 巨 摩	巨 摩	10,999	11,928	19,760	20,675	40,435	1,165	1,616	2,781
北 巨 摩	巨 摩	8,631	9,942	19,879	21,776	41,655	1,258	970	2,228
南 巨 摩	巨 摩	4,219	2,856	11,655	9,721	21,376	1,712	805	2,517
北 巨 摩	巨 摩	3,810	1,648	11,512	5,466	16,978	3,256	1,775	5,031
甲 巨 摩	巨 摩	580	197	666	222	888	61	18	79
計		48,904	48,416	118,383	114,820	233,203	16,823	13,482	30,305

第七二 耕地ノ一

Table showing agricultural statistics for land cultivation (耕地) from 1905 to 1915. It includes columns for '自作地' (self-cultivated land) and '不作付反別' (land not used for cultivation), with sub-columns for '田' (rice fields) and '畑' (dry fields). The data is presented in a grid format with multiple rows for each year.

第七三 耕地ノ二 大正四年十二月三十一日現在

Table showing agricultural statistics for land cultivation (耕地) as of December 31, 1915. It details the distribution of land across different municipalities (郡市名) and categories like '他府縣人所有' (owned by other prefectures/counties), '自縣内他郡市人所有' (owned by other municipalities in the county), and '本郡市人所有' (owned by the local municipality). It also includes a '計' (total) column.

第七四 農產物總價額 大正四年

Table showing the total value of agricultural products (農產物總價額) for 1915. It lists various products such as rice (米), cotton (麥), food and special products (食用及特用), fruits (果實), tea (製茶), and other items (計). The values are listed in a grid format for different municipalities (郡市別) and a total (計).

第七五 米作付反別及收穫高

Table showing rice cultivation statistics (米作付反別及收穫高) from 1903 to 1915. It includes columns for '總數' (total), '作付反別' (land use type), '收穫高' (yield), and '收穫價額' (value of yield). The data is presented in a grid format with multiple rows for each year and municipality.

第七六 麥作付反別及收穫高

Table with columns for '總數', '作付反別', '收穫高', '收穫價額', and '一反步收穫高'. It includes data for various years from 1900 to 1944, categorized by region like '管' and '郡市別'.

第七七 自作、小作地反別及米麥收穫高 (郡市町村別) 大正四年

Table with columns for '郡市町村名', '自作地', '小作地', '計', '米', and '麥'. It lists specific locations like '東山梨' and '西山梨' with their respective agricultural statistics for 1915.

第七七 自作、小作地反別及米麥收穫高 續

都市町村名	自作地		小作地		計		米		麥	
	田	畑	田	畑	田	畑	收穫高	價額	收穫高	價額
東八代										
木黒金竹南	21.3	86.8	45.3	152.5	66.6	239.3	1,344	18,795	3,366	22,458
野八	33.7	62.5	50.6	86.7	84.1	149.2	1,557	20,440	2,041	12,506
北國高増永	10.0	33.6	71.1	30.9	81.1	64.5	1,325	18,608	566	3,616
家田井	22.5	35.5	47.5	28.6	70.1	64.1	1,372	19,264	561	3,282
米宮境上白	7.3	15.3	17.1	23.0	24.5	28.1	427	5,422	494	2,996
曾河	92.5	59.5	201.2	101.0	293.7	151.5	4,797	67,341	1,566	8,037
根川川口富	107.1	151.6	104.2	188.6	211.2	339.6	4,659	63,502	5,019	32,486
下上中露左登	25.7	26.6	47.3	39.3	73.0	65.9	926	11,643	595	3,963
計	790.2	1,488.8	1,305.4	1,716.6	2,095.6	3,205.3	40,355	544,260	38,959	239,503
西八代										
上下大上市	7.4	55.4	3.6	45.6	11.0	101.0	149	2,097	1,266	7,723
高豊八羽山	13.9	123.9	1.1	2.2	15.0	126.1	293	4,040	14,812	
鹿	36.0	65.3	38.6	26.8	75.2	92.1	1,095	14,531	1,549	9,350
田和尻島保	26.5	60.0	51.6	35.2	78.1	95.3	1,994	26,630	1,674	9,378
居間雨原澤	30.3	38.9	87.8	65.6	118.1	104.5	3,077	40,828	4,843	24,097
龍	10.5	9.5	67.8	54.6	78.3	64.1	776	10,378	915	5,614
向土園里和	20.7	109.4	29.9	45.3	50.6	154.7	1,515	20,270	1,853	12,055
河内	5.1	46.4	1.3	7.8	6.4	54.1	134	1,798	672	4,282
大榮	0.3	16.4	—	1.8	0.3	18.2	11	145	263	1,450
計	20.8	117.6	33.0	50.5	53.8	168.1	474	6,330	2,816	16,612
南巨摩										
增穂五西	15.6	78.5	10.7	93.2	26.4	171.7	493	6,555	2,643	16,396
大静八伊	13.4	51.0	15.0	41.9	28.5	92.9	493	6,630	1,223	7,754
須	3.5	21.0	1.4	2.4	4.9	23.4	48	652	246	1,683
日市沼	5.6	28.0	4.9	8.9	10.4	36.8	183	2,488	493	3,103
計	6.0	35.2	1.5	10.2	7.5	45.4	131	1,792	676	4,194
稻積澤開島	4.1	9.8	0.7	5.5	4.7	15.2	98	1,240	297	1,898
成川場沼	31.1	95.9	18.2	70.4	49.3	166.3	976	13,387	2,588	17,254
計	13.1	78.7	30.3	188.0	43.4	266.7	666	9,041	4,024	27,054
計	58.6	164.8	29.6	41.0	88.2	206.0	1,502	20,292	3,728	27,627
計	18.5	55.0	14.0	85.1	32.5	140.1	555	7,439	1,443	9,096
計	38.4	280.6	32.0	250.0	70.5	530.6	1,511	20,542	1,510	9,416
計	45.0	800.0	16.0	347.9	61.0	1,147.9	1,372	18,448	1,519	7,860
計	425.0	2,341.3	489.0	1,480.3	914.0	3,821.6	17,546	235,673	39,024	238,706

第七七 自作、小作地反別及米麥收穫高 續

都市町村名	自作地		小作地		計		米		麥	
	田	畑	田	畑	田	畑	收穫高	價額	收穫高	價額
南巨摩										
飯崎五都三	2.7	26.2	1.6	8.0	4.3	34.2	67	870	296	2,088
西觀木下身	25.5	167.5	11.3	38.6	36.7	206.1	497	7,041	1,904	9,396
豊陸富萬	3.6	201.0	1.1	94.9	4.7	295.9	24	382	828	7,022
計	8.2	190.0	0.5	1.1	8.7	191.1	94	1,434	372	2,191
中巨摩	11.0	85.0	1.0	7.2	12.0	92.2	185	2,895	1,043	6,451
龍玉松福池	—	207.3	—	34.0	—	241.3	—	—	107	549
王幡島岡田	1.0	40.6	1.6	45.8	2.6	86.4	47	668	655	1,398
澤澤川川母	4.0	54.1	1.2	8.9	5.3	63.0	97	1,408	469	2,490
田川積町條	21.9	99.6	25.0	63.2	46.9	162.8	937	12,215	1,297	7,739
常小花忍宮	22.3	174.0	38.0	82.0	60.3	256.0	1,260	16,342	2,518	13,924
永川輪	20.7	79.3	36.0	37.3	56.6	116.6	1,321	17,613	1,001	5,832
御田源飯芹	33.0	172.3	130.2	116.2	163.2	288.4	4,233	56,765	2,110	11,811
野安	51.1	426.7	77.9	465.1	129.0	891.7	2,520	32,851	4,646	29,033
家	47.9	1,075.4	12.4	24.5	60.3	1,099.9	1,470	19,275	848	5,943
計	399.4	3,595.0	636.7	1,661.0	1,036.2	5,256.0	20,522	274,446	33,358	191,508
龍玉松福池	163.6	53.3	220.6	87.2	384.2	140.5	8,173	110,984	5,262	26,377
田川積町條	23.3	5.4	211.8	17.0	235.1	22.4	4,468	62,679	4,431	20,773
常小花忍宮	23.4	3.5	229.3	31.3	252.7	34.8	6,444	87,388	7,105	29,402
永川輪	35.0	1.4	48.9	20.1	83.9	21.5	1,180	15,964	1,201	6,897
御田源飯芹	22.3	10.4	127.8	16.7	150.1	27.1	3,038	41,074	1,262	6,199
澤澤川川母	5.2	14.7	24.6	72.6	29.8	87.3	542	7,417	1,239	6,483
大二稻三西	6.1	11.2	20.1	26.2	38.0	44.1	6,054	76,576	4,431	20,773
常小花忍宮	7.6	36.0	2.4	20.3	10.0	56.3	156	2,198	604	3,347
田川積町條	44.7	8.3	157.5	21.4	202.2	29.3	4,594	62,101	1,923	9,607
常小花忍宮	80.0	15.0	182.3	46.2	262.3	61.2	5,802	78,297	2,452	12,468
田川積町條	80.5	22.4	120.7	34.6	201.2	57.0	4,110	53,579	728	3,512
常小花忍宮	30.2	10.8	91.5	33.3	121.7	44.1	1,503	19,596	465	2,273
常小花忍宮	27.3	13.2	209.1	52.8	236.4	61.6	3,723	50,342	661	3,295
常小花忍宮	44.8	27.4	207.2	15.6	252.0	43.0	5,064	68,438	1,226	5,711
常小花忍宮	80.0	20.0	263.3	62.7	343.3	82.7	7,679	107,667	1,354	6,832
永川輪	23.0	8.5	98.8	29.1	121.8	37.6	2,391	33,543	516	2,635
永川輪	10.0	10.9	59.8	28.7	69.8	39.6	1,825	24,620	1,062	4,994
永川輪	100.0	60.0	46.8	31.2	146.8	91.2	2,945	39,845	1,155	6,763
永川輪	23.6	16.9	99.8	47.5	123.4	64.4	1,462	19,820	613	2,724
永川輪	6.2	62.7	—	1.3	6.2	64.0	87	1,182	491	2,397
影岡	16.0	13.0	167.9	53.8	183.9	66.8	4,282	58,605	3,173	16,543
影岡	15.0	10.0	83.7	45.8	98.7	55.8	2,306	31,561	1,744	9,897
野安	71.9	25.4	120.0	27.8	191.9	53.2	3,530	48,033	2,323	11,188
野安	13.0	31.5	75.6	133.0	88.6	164.5	1,809	24,578	2,909	13,160
野安	6.5	1.0	2.0	8.5	9.5	118	1,663	309	1,389	
田	17.1	82.9	31.7	123.4	48.8	206.3	1,133	15,308	3,191	16,160
家	—	114.0	—	161.4	—	275.4	30	360	2,946	14,325
家	7.9	23.8	7.6	77.1	15.5	110.9	319	4,447	1,123	6,209
家	—	81.1	—	115.3	—	196.4	14	168	1,432	7,882
家	12.8	28.7	44.3	63.3	57.1	92.0	1,181	16,561	1,087	5,969
中	13.5	27.6	112.3	121.7	125.8	149.3	2,915	39,547	3,095	14,264
中	3.5	10.0	96.5	64.0	100.0	74.0	2,440	33,099	1,567	6,486
中	15.0	3.5	158.9	22.6	173.9	26.1	3,200	43,300	861	3,332
中	3.9	37.5	7.8	257.7	11.7	255.2	315	4,256	4,193	18,251
中	38.0	104.4	43.0	120.0	81.0	224.4	1,290	17,505	5,205	23,235
之	22.6	15.8	64.2	52.2	86.8	68.0	1,704	23,238	1,913	10,039
之	12.1	4.9	82.4	110.9	94.5	115.8	1,700	23,010	2,342	11,570
之	27.7	16.2	66.7	31.5	94.4	47.7	2,332	31,666	2,576	11,668
之	12.5	2.8	153.9	35.1	166.5	37.8	2,953	41,380	1,476	6,857
之	36.2	13.8	207.3	87.2	243.5	101.1	6,248	84,690	1,765	8,049
之	15.8	19.8	13.8	13.0	29.6	32.8	648	8,818	1,045	4,832
計	1,197.8	1,089.7	3,961.9	2,421.4	5,159.7	3,511.1	106,103	1,444,531	80,481	385,920

第七七 自作、小作地反別及米麥收穫高 續

郡市町村名	自作地		小作地		計		米		麥	
	田	畑	田	畑	田	畑	收穫高	價額	收穫高	價額
北 巨 摩										
登壇	12.4	17.2	98.4	136.0	110.8	155.2	1,846	25,451	1,837	9,912
美崎	65.4	84.6	128.4	164.0	193.8	248.6	2,586	33,138	2,863	17,617
登壇	50.4	38.6	35.0	345.2	85.5	383.9	2,021	25,623	6,134	37,555
登壇	20.5	10.5	33.8	15.6	54.3	26.1	1,078	14,154	520	2,683
登壇	6.5	1.5	16.5	3.2	23.0	4.7	440	5,788	264	1,559
更胸下	20.5	22.5	25.6	28.7	46.1	51.2	894	11,744	541	3,470
更胸下	25.7	30.1	57.3	22.8	83.0	52.9	1,631	20,117	2,002	11,055
更胸下	15.8	20.3	43.2	37.9	59.0	58.2	1,163	14,378	1,868	11,184
更胸下	27.5	49.7	91.0	25.8	118.6	75.5	2,735	34,246	2,779	13,516
更胸下	19.0	33.5	76.7	84.4	95.7	117.9	2,832	35,857	1,795	11,301
小上	26.0	34.7	36.1	45.1	62.1	79.8	1,262	16,015	1,532	9,316
小上	47.3	44.5	92.2	44.3	139.4	88.8	2,380	29,260	2,765	13,966
小上	55.0	116.0	109.9	75.2	185.1	191.2	4,145	52,705	2,101	10,451
小上	41.1	1.8	79.0	2.3	120.1	4.1	2,084	26,210	2,005	10,913
小上	41.1	10.4	61.1	17.0	102.2	27.4	1,570	19,775	1,538	8,427
若江	36.9	62.3	152.7	17.9	189.6	80.2	4,034	50,587	4,405	22,643
若江	58.1	163.2	11.5	31.3	194.5	69.7	1,945	26,263	1,875	10,830
若江	61.1	212.3	11.8	33.5	245.8	1,248	15,774	1,902	12,432	
若江	44.4	47.3	46.7	41.6	91.1	88.9	3,118	40,024	1,814	8,924
若江	18.1	23.8	27.8	61.0	45.9	84.8	608	7,328	83	559
安	78.0	70.8	145.9	163.3	223.9	234.1	3,296	40,128	2,015	12,169
安	35.5	25.4	145.0	95.4	180.5	120.8	3,967	43,985	1,311	9,535
安	23.5	12.0	125.1	83.1	148.6	95.1	3,785	45,846	2,128	12,404
安	40.3	48.5	65.2	74.2	105.4	122.7	2,609	32,612	2,363	13,522
安	23.0	12.0	110.0	80.0	133.0	92.0	3,408	41,136	2,089	10,694
日	97.8	84.5	84.2	41.4	182.0	125.9	3,729	43,033	1,457	7,033
日	141.3	106.0	165.2	72.1	306.4	178.0	5,056	61,417	1,111	5,998
日	32.4	63.3	62.3	99.4	162.7	1,894	1,894	23,358	913	7,324
日	100.9	69.2	67.3	46.2	168.3	115.4	4,075	47,113	888	5,568
日	27.2	50.3	48.6	47.3	75.8	97.6	1,595	18,410	830	2,054
小	50.2	59.8	113.1	132.9	163.3	192.8	3,142	36,424	346	2,022
小	42.6	71.8	52.6	43.7	115.5	2,337	27,982	378	2,112	
小	85.4	45.7	119.0	87.7	204.4	133.5	5,458	69,064	1,296	8,308
小	56.8	53.3	113.8	62.6	170.6	115.8	3,158	39,769	613	3,449
小	44.4	36.6	46.8	12.3	91.3	48.9	2,163	27,162	748	4,397
武	24.5	26.5	55.9	18.5	80.4	45.0	1,771	22,233	944	5,329
武	20.0	18.0	65.0	9.1	85.0	27.1	2,040	25,816	1,394	7,623
武	21.0	7.4	63.0	14.5	84.0	21.9	1,494	19,494	1,740	8,050
武	14.2	12.4	90.9	10.1	105.1	22.5	1,719	22,544	926	5,029
武	37.8	11.8	141.0	25.0	178.8	36.8	3,240	42,840	2,353	13,063
大	35.6	38.4	86.2	31.4	121.8	69.8	2,460	33,780	1,512	8,724
大	12.8	8.5	76.5	43.1	89.4	51.6	1,927	26,075	1,659	8,489
計	1,737.8	1,957.0	3,277.6	2,526.2	5,015.4	4,483.2	104,173	1,294,660	69,636	391,209
南 都 留										
谷	45.2	66.5	55.1	86.2	100.3	152.7	1,541	19,302	2,319	12,365
谷	25.0	125.0	30.5	255.1	55.5	380.1	931	11,237	1,782	12,651
谷	56.0	98.2	101.2	189.0	157.2	287.2	2,291	29,783	3,644	22,261
谷	9.0	235.3	5.7	79.7	14.7	315.0	179	2,345	1,628	8,728
谷	13.7	147.6	27.9	184.1	41.6	331.7	487	6,357	929	5,641
開	7.9	45.3	15.4	225.9	23.3	271.1	210	2,749	622	3,250
開	4.0	211.0	11.4	300.0	15.4	511.0	238	3,318	1,583	8,030
開	40.9	503.6	0.5	2.0	41.4	505.6	593	8,006	1,649	8,944
開	25.0	30.0	152.1	259.4	177.1	289.4	2,606	34,041	3,677	20,485
開	16.5	26.2	175.1	165.0	191.6	191.2	3,339	41,828	2,577	18,632
瑞	73.1	152.4	90.7	174.6	163.7	327.0	1,770	23,130	1,640	9,237
瑞	40.0	109.0	65.4	150.7	105.4	259.7	1,612	21,037	1,846	11,949

第七七 自作、小作地反別及米麥收穫高 續

郡市町村名	自作地		小作地		計		米		麥	
	田	畑	田	畑	田	畑	收穫高	價額	收穫高	價額
南 都 留										
忍	14.5	910.0	—	12.8	14.5	922.8	138	1,822	648	5,425
忍	15.3	647.3	—	15.0	15.3	662.3	116	1,568	10	70
忍	26.0	300.0	30.1	320.0	56.1	620.0	627	8,190	1,905	13,820
忍	—	100.0	—	330.0	—	430.0	—	—	557	4,562
忍	—	354.1	—	90.0	—	444.1	—	—	297	2,231
勝	—	197.3	—	27.7	—	225.0	—	—	648	5,778
勝	—	230.2	—	90.6	—	320.8	—	—	203	3,650
勝	—	40.5	—	18.3	—	58.7	—	—	590	1,711
勝	—	37.7	—	35.8	—	73.5	—	—	266	1,684
勝	—	24.0	—	20.2	—	44.1	—	—	167	1,047
大	0.1	106.6	—	71.1	0.1	177.7	—	—	875	5,195
大	1.2	36.8	4.7	86.0	5.9	122.8	71	962	967	5,094
計	413.4	4,734.5	765.8	3,189.1	1,179.2	7,923.6	16,749	215,675	31,029	192,439
北 都 留										
笹	8.3	77.6	—	20.0	8.3	97.6	41	533	303	1,827
笹	5.0	27.0	22.5	134.0	27.5	161.0	692	8,670	1,094	5,397
笹	12.6	39.2	50.2	311.0	62.8	350.2	1,341	15,532	2,184	10,093
笹	8.9	192.1	6.5	72.6	15.4	264.7	368	4,262	3,518	3,494
笹	4.0	75.0	12.3	462.7	16.3	537.7	361	4,524	5,657	23,470
大	19.7	215.1	6.5	181.2	26.2	396.4	806	9,771	5,290	24,963
大	9.0	305.0	6.6	183.2	15.6	488.2	442	5,323	2,780	15,680
大	17.6	131.8	6.8	107.7	24.4	239.5	271	2,771	1,394	4,839
大	8.4	208.0	5.8	80.8	13.7	288.8	296	3,523	1,497	8,028
大	3.3	131.4	2.4	70.7	5.7	202.1	164	1,822	1,148	4,744
巖	5.5	200.0	1.3	23.2	6.8	223.2	138	1,430	1,220	7,560
巖	2.9	38.6	7.3	62.0	10.2	100.6	234	2,639	1,535	7,250
巖	10.6	51.5	0.1	60.3	10.7	111.9	270	3,327	1,440	7,965
巖	6.3	227.0	3.5	91.7	9.8	318.7	241	2,651	1,992	11,160
巖	0.5	280.0	0.2	145.0	0.7	425.0	14	176	2,630	13,950
西	0.7	263.9	0.2	129.9	0.9	393.8	—	—	1,442	9,630
西	0.9	210.0	—	20.0	0.9	230.0	2	30	770	3,130
西	0.2	80.0	—	35.0	0.2	115.0	—	—	520	3,220
計	124.2	2,753.2	131.6	2,191.2	255.8	4,944.4	5,681	66,995	36,414	166,399
甲 府										
甲	87.2	41.2	175.1	83.0	262.3	124.2	6,176	84,871	7,553	41,258
計	87.2	41.2	175.1	83.0	262.3	124.2	6,176	84,871	7,553	41,258
合 計	6,292.9	19,952.9	13,280.8	17,742.1	19,573.9	37,634.9	396,086	5,206,721	412,820	2,321,836

第七八 耕 地 整

整理地區所在又ハ名稱	番 號	總 面 積		民 有 地 面 積					
		整理前	整理後	田		畑		其ノ他	
				整理前	整理後	整理前	整理後	整理前	整理後
中巨摩郡花輪村西花輪	1	町 8.7005	町 9.7329	町 6.0212	町 7.2108	町 2.1024	町 1.7616	町	町
中巨摩郡花輪村東花輪	2	町 28.9828	町 29.5418	町 27.1126	町 28.3421	町 1.1622	町	町 0.0302	町
西山梨郡甲運村川田	3	町 21.8411	町 24.3419	町 11.5805	町 12.5709	町 6.6625	町 7.5415	町 1.1728	町 1.1619
東八代郡豊富村高部	4	町 32.3518	町 32.3518	町 24.7707	町 26.6700	町 5.1300	町 3.3829	町 0.0322	町
中巨摩郡南湖村和泉西南湖五明村戸田	5	町 16.6516	町 17.0603	町 13.3200	町 14.0301	町 2.1102	町 1.5518	町	町 0.0215
東八代郡石和町廣瀬耕地整理組合	6	町 81.0106	町 83.5301	町 61.4703	町 63.4600	町 12.3504	町 13.2710	町 1.5415	町 0.5922
東八代郡石和町四日市場	7	町 44.5021	町 47.0608	町 35.3709	町 37.1812	町 6.0224	町 6.4802	町 0.4208	町 0.1200
東八代郡石和町久保中島	8	町 22.6508	町 23.4129	町 18.0704	町 21.5427	町 3.1008	町	町 0.0401	町
西八代郡大塚村	9	町 69.5904	町 73.5612	町 58.1809	町 59.8929	町 6.3704	町 8.4700	町 0.1909	町
東八代郡富士見村耕地整理組合	10	町 441.9022	町 450.9304	町 279.2626	町 275.5125	町 85.7407	町 106.7412	町 45.7125	町 36.5518
北部留郡大原村藤崎	11	町 9.3101	町 9.7027	町 0.5108	町 8.2725	町 7.9918	町 0.5521	町 0.3301	町 0.2914
中巨摩郡常永村耕地整理組合	12	町 123.8310	町 134.2517	町 69.1515	町 96.1111	町 40.5802	町 26.7426	町 11.4214	町
西山梨郡清田村耕地整理組合	13	町 152.3625	町 161.6522	町 99.1424	町 116.5328	町 36.2212	町 28.7017	町 6.5523	町 3.3405
中巨摩郡鏡中條村耕地整理組合	14	町 35.8926	町 37.5422	町 29.1206	町 35.2219	町 4.7101	町	町 0.1413	町
西山梨郡山城村住吉村耕地整理組合	15	町 88.1811	町 90.6300	町 65.7023	町 72.9915	町 16.1301	町 9.7508	町 0.0413	町 0.0501
中巨摩郡南湖村西南湖耕地整理組合	16	町 18.4318	町 18.4316	町 11.6605	町 12.4820	町 4.2918	町 4.4822	町	町
東山梨郡岡部村春日居村耕地整理組合	17	町 35.0717	町 38.1706	町 16.3528	町 32.5413	町 9.8105	町 1.2600	町 3.1408	町
東八代郡石和町耕地整理組合	18	町 85.9011	町 91.1327	町 46.7321	町 58.8406	町 20.4529	町 21.5700	町 11.4922	町 2.2329
東八代郡白井河原村耕地整理組合	19	町 28.6111	町 29.3527	町 17.5421	町 23.3313	町 8.0816	町 2.3220	町 0.0226	町
南巨摩郡増穂村青柳耕地整理組合	20	町 42.1712	町 45.2120	町 33.5918	町 41.1805	町 6.3123	町 0.9902	町 0.0011	町
東八代郡増田村耕地整理組合	21	町 23.6218	町 24.9823	町 17.2211	町 19.8309	町 1.1109	町 2.9214	町 3.7806	町
東山梨郡綿塚村耕地整理組合	22	町 6.0300	町 6.2729	町 5.0318	町 5.6410	町 0.3718	町	町 0.1419	町
東八代郡下曾根村東耕地整理組合	23	町 51.7401	町 56.1417	町 21.2009	町 30.9727	町 27.8729	町 17.9100	町 0.1108	町
中巨摩郡三町村一町畑芝原耕地整理組合	24	町 9.5801	町 10.0300	町 7.7029	町 6.2200	町 1.0605	町 2.9019	町 0.1620	町
南巨摩郡飯富村耕地整理組合	25	町 5.5109	町 5.9108	町 4.1328	町 5.0129	町 0.5215	町 0.0122	町 0.4213	町 0.2509
西八代郡高田村耕地整理組合	26	町 96.4302	町 104.4927	町 61.8623	町 69.4223	町 25.9214	町 25.4517	町 3.0729	町
東山梨郡奥野田村熊野耕地整理組合	27	町 8.5423	町 8.7515	町 7.5025	町 7.7919	町 0.7625	町 0.0427	町	町
東山梨郡日川村中村耕地整理組合	28	町 1.2620	町 1.3720	町 0.9312	町 1.1716	町 0.2023	町	町 0.0324	町
東山梨郡後屋敷村東後	29	町 3.8319	町 4.7116	町 2.8908	町 4.0917	町 0.3409	町 0.0102	町 0.9825	町
屋敷河沿耕地整理組合									
中巨摩郡池田村荒川耕地整理組合	30	町 5.0914	町 5.5527	町 3.5427	町 5.0706	町 0.5426	町	町 0.5318	町
西山梨郡相川村耕地整理組合	31	町 126.2210	町 126.2210	町 91.0222	町 118.1717	町 26.8517	町	町 1.0329	町
南巨摩郡西嶋村耕地整理組合	32	町 39.3613	町 39.7906	町 22.0320	町 23.5508	町 11.2016	町 11.7726	町 1.1722	町
北部留郡上野原町耕地整理組合	33	町 140.8709	町 144.3704	町 0.0024	町 117.9215	町 134.7817	町 13.3627	町 14.8120	町
中巨摩郡池田村耕地整理組合	34	町 144.2117	町 148.4200	町 114.2520	町 123.4828	町 18.1616	町 13.5527	町 1.1511	町 0.6418
甲府市朝日町	35	町 3.5119	町 3.6016	町 0.8716	町 2.1813	町 2.2417	町 0.7525	町 0.1416	町 0.1014
東山梨郡日川村中村上河原耕地整理組合	36	町 0.9415	町 1.1228	町 0.1623	町 1.0022	町 0.0727	町	町 0.6925	町
南部留郡忍野村大字内野字上村	37	町 36.1111	町 36.1111	町	町 25.5006	町	町 6.7523	町 36.6607	町 1.1200
計		町 2,090.9302	町 2,175.5912	町 1,285.1615	町 1,611.0812	町 537.5018	町 341.1127	町 146.7023	町 46.5114
大 正 四 年		町 1,768.3101	町 1,841.9003	町 1,170.5801	町 1,334.8003	町 383.9521	町 314.1215	町 93.1304	町 44.6412

附 言 本表中整理前面積ハ土地臺帳面積ヲ示シ整理後面積ハ實測面積ヲ示ス

理 地

大正五年八月三十一日現在

工事費	整理前民有地一反歩當工事費	發起認可年月日	組合設立又ハ施行認可年月日	工事著手年月日	工事完了年月日	換地處分年月日	事業完了年月日	番 號
1,806.098	町 22.210	明治 41. 3.20	明治 41. 9. 9	明治 42. 1.15	明治 42. 6.10	明治 45. 5.29	大正 2. 6.25	1
1,162.606	町 4.106	明治 41. 5.13	明治 41. 7.29	明治 41.11.26	明治 44. 8.10	明治 45. 3.13	大正 2. 6.25	2
3,577.172	町 18.411	明治 41. 8. 5	明治 41.10.29	明治 42. 3. 1	大正 2. 2.28	大正 2. 7.12	大正 4. 1.25	3
4,139.188	町 13.825	明治 41.11. 4	明治 41.12.26	明治 42. 2. 1	明治 44. 8.30	明治 2. 4.11	明治 5.10.18	4
1,499.888	町 9.720	明治 42. 2.18	明治 42. 4.19	明治 42. 4.25	明治 43.11.30	明治 4. 5.25		5
8,404.770	町 11.147	明治 42. 2.22	明治 44.10. 3	明治 42. 4. 7	大正 3.12.13			6
5,029.165	町 12.025	明治 42. 2.22	明治 42. 3.12	明治 42. 3.25				7
1,830.827	町 8.701	明治 42. 2.22	明治 42. 3.23	明治 42. 3.24	大正 2. 5.25			8
9,843.224	町 15.216	明治 42. 9.30	明治 42.12. 6	明治 42.12.25	明治 3.11.20	大正 4. 5.25		9
47,933.951	町 11.675	明治 42.10.11	明治 44. 9.29	明治 43. 2.15				10
5,741.699	町 61.483	明治 42.10.12	明治 42.12.15	明治 42.12.25	大正 3.12.20	大正 4. 5.31		11
2,384.104	町 1.968		明治 43. 4.13	大正 3. 4.21				12
25,927.325	町 17.775		明治 43. 3. 7	明治 43. 3.30	大正 2.12.15	大正 3.10.15		13
7,895.210	町 29.124		明治 43. 6.16	明治 43. 9. 1	明治 2. 8.10	明治 2. 9.19		14
14,424.113	町 17.616		明治 43. 7. 9	明治 43.12. 1	明治 1.12.10	明治 2.12.19		15
2,918.060	町 18.286		明治 43.12.16	明治 44. 2. 1	明治 2.12.20	明治 3. 2.25	大正 4.12. 9	16
9,044.330	町 30.854		明治 43.12. 7	明治 43.12. 8	明治 1.12.10			17
12,808.993	町 16.391		明治 44. 6.29	明治 44.12.15				18
3,437.012	町 13.394		明治 45. 2. 6	明治 45. 3.13				19
7,442.275	町 18.644		明治 45. 6.22	大正 1. 8.18	大正 3. 1.20	大正 3.12.26		20
2,811.980	町 12.701	大正 1.12.26	明治 2. 2.21	明治 5. 3.10	明治 5. 8. 7			21
1,639.580	町 20.496		明治 1.12.21	明治 2. 2.10	明治 3. 4.20	明治 3. 7. 6	大正 4.11.20	22
8,466.827	町 16.249		明治 2. 2.22	明治 2.12. 8				23
921.441	町 10.509		明治 2. 4.16					24
2,000.250	町 39.308		明治 2. 7.21	大正 2. 8.11	大正 3.11.30	大正 4. 5.31		25
11,228.025	町 12.356		明治 2.11. 1	明治 3. 1. 2	明治 5. 5.10			26
2,926.317	町 37.392		明治 2.11.22	明治 3. 1. 4	明治 3.12.20	大正 5. 7. 8		27
467.770	町 39.653		明治 2.12. 5	明治 3. 2.15	明治 3. 2.28	明治 3. 7. 9	大正 4.11.10	28
1,113.645	町 31.549		明治 3. 3. 4	明治 3. 3.25	明治 3. 8.10	明治 5. 5.22		29
1,874.460	町 40.453		明治 3. 5.12	明治 3. 9.21	明治 5. 3.25			30
59,086.560	町 49.535		明治 3. 6.16	明治 3. 9. 8				31
1,457.396	町 4.235		明治 3. 8.15	明治 3.10. 1	大正 5. 3.22			32
91,733.251	町 67.314		明治 4.12.28					33
22,051.685	町 16.531		明治 5. 1.13	大正 5. 2.10				34
893.286	町 27.349		明治 5. 1.13	明治 5. 1.20	大正 5. 5.18			35
422.851	町 44.746		明治 5. 4. 7					36
18,611.065	町 51.604		明治 5. 8.22	大正 5. 8.29				37
404,365.429	町 20.532							
272,384.726	町 16.532							

第七九 食用農産物定期調査ノ一 (毎三年調) (青芋、食用百合、漬菜)

	青 芋			食 用 百 合			漬 菜		
	作付反別	收穫高	價 額	作付反別	收穫高	價 額	作付反別	收穫高	價 額
全 管									
明治三十八年	423.8	1,300,884	104,294	2.0	1,472	92	528.8	2,093,070	66,545
同 四十一年	395.4	1,301,245	128,370	2.1	2,015	2,971	458.1	2,667,756	143,674
同 四十四年	559.5	1,870,588	157,915	2.3	2,595	709	485.6	3,381,231	103,023
大正三 年	526.7	1,760,402	144,827	2.4	2,685	1,030	506.6	3,416,243	79,769
郡 市 別 (大正三年)									
東 山 梨	63.4	180,170	18,017	0.4	410	308	80.7	726,120	18,152
西 山 梨	14.5	51,300	3,078	—	—	—	32.4	226,450	4,529
東 八 代	54.0	162,000	12,960	1.3	1,300	299	70.4	563,200	11,264
西 八 代	53.8	157,067	15,707	0.3	425	149	36.0	270,929	6,773
南 巨 摩	81.7	248,320	17,382	—	—	—	21.6	101,614	3,556
中 巨 摩	112.2	504,720	37,854	—	—	—	69.4	416,160	16,646
北 巨 摩	11.7	36,025	2,342	0.4	550	275	98.9	637,230	10,745
南 都 留	23.6	47,200	5,664	—	—	—	37.6	112,740	3,382
北 都 留	110.3	369,100	31,374	—	—	—	49.3	277,800	1,361
甲 府	1.5	4,500	450	—	—	—	10.5	84,000	3,300
計	526.7	1,760,402	144,827	2.4	2,685	1,030	506.6	3,416,243	79,769

第八〇 食用農産物定期調査ノ二 (毎三年調) (甘藍、蘿蔔、蕪菁)

	甘 藍			蘿 蔔			蕪 菁		
	作付反別	收穫高	價 額	作付反別	收穫高	價 額	作付反別	收穫高	價 額
全 管									
明治三十八年	—	—	—	651.7	5,680,511	170,492	—	—	—
同 四十一年	—	—	—	770.7	4,390,480	165,624	41.5	206,420	9,506
同 四十四年	1.8	10,400	780	865.0	6,121,300	201,948	64.1	372,915	17,634
大正三 年	7.1	42,005	2,069	783.9	5,818,979	194,463	57.2	337,676	13,477
郡 市 別 (大正三年)									
東 山 梨	—	—	—	118.5	1,164,500	34,935	5.8	42,600	1,278
西 山 梨	0.8	4,100	164	11.9	89,135	4,457	0.3	2,700	810
東 八 代	0.8	5,740	459	82.5	825,000	20,625	3.2	28,800	1,728
西 八 代	—	—	—	69.8	502,632	20,105	4.2	32,256	968
南 巨 摩	—	—	—	78.1	367,802	11,034	4.3	16,510	495
中 巨 摩	2.4	13,365	936	88.5	751,910	30,076	13.3	69,160	3,804
北 巨 摩	0.8	3,500	210	131.7	920,620	18,412	7.2	50,680	760
南 都 留	0.2	800	120	125.4	501,600	25,080	3.3	9,240	462
北 都 留	0.1	500	40	71.6	635,780	27,339	15.5	85,730	3,172
甲 府	2.0	14,000	140	6.0	60,000	2,400	—	—	—
計	7.1	42,005	2,069	783.9	5,818,979	194,463	57.2	337,676	13,477

第八一 食用農産物定期調査ノ三 (毎三年調) (胡蘿蔔、葱、午麥)

	胡 蘿 蔔			葱			午 麥		
	作付反別	收穫高	價 額	作付反別	收穫高	價 額	作付反別	收穫高	價 額
全 管									
明治三十八年	408.7	698,200	53,444	146.5	428,509	36,466	197.4	583,067	41,820
同 四十一年	183.0	638,128	87,368	204.7	650,932	59,476	185.6	810,221	95,727
同 四十四年	212.4	781,245	65,920	225.4	923,030	101,248	211.2	889,151	88,086
大正三 年	185.7	742,003	58,376	215.6	897,848	61,023	195.4	1,056,224	95,761
郡 市 別 (大正三年)									
東 山 梨	10.7	63,900	6,390	17.7	70,760	8,491	23.3	158,440	15,844
西 山 梨	3.7	18,111	1,811	16.4	97,370	5,842	5.6	39,480	4,738
東 八 代	23.5	95,500	7,640	64.0	256,000	10,240	28.0	140,000	8,400
西 八 代	38.7	145,512	8,731	13.5	61,200	3,060	15.6	65,310	7,837
南 巨 摩	10.4	31,050	1,863	12.7	48,108	2,886	14.3	57,120	5,141
中 巨 摩	28.0	130,140	8,459	30.9	136,048	8,163	30.2	211,414	16,915
北 巨 摩	34.5	155,970	9,358	25.8	101,310	6,079	27.5	155,480	6,219
南 都 留	19.9	45,770	8,239	15.4	49,344	4,934	23.3	64,960	12,992
北 都 留	14.1	49,050	5,396	17.2	67,708	10,833	26.3	154,220	16,502
甲 府	1.4	7,000	490	2.0	10,000	500	1.4	9,800	1,176
計	185.7	742,003	58,376	215.6	897,848	61,023	195.4	1,056,224	95,761

第八二 食用農産物定期調査ノ四 (毎三年調) (蓮根、慈姑、筍)

	蓮 根			慈 姑			筍		
	作付反別	收穫高	價 額	作付反別	收穫高	價 額	作付反別	收穫高	價 額
全 管									
明治三十八年	47.7	95,030	12,357	—	—	—	38.7	7,627	772
同 四十一年	2.0	35,028	7,763	—	—	—	27.4	9,195	996
同 四十四年	10.9	36,900	12,635	—	—	—	?	12,243	1,732
大正三 年	16.3	55,060	8,789	0.4	720	288	?	9,250	1,747
郡 市 別 (大正三年)									
東 山 梨	—	—	—	—	—	—	?	700	190
西 山 梨	1.3	4,500	675	—	—	—	—	—	—
東 八 代	2.8	5,600	1,232	—	—	—	?	1,400	336
西 八 代	10.5	40,110	6,617	—	—	—	?	2,710	407
南 巨 摩	—	—	—	—	—	—	?	105	11
中 巨 摩	0.5	1,250	325	0.4	720	288	?	450	68
北 巨 摩	—	—	—	—	—	—	?	1,500	225
南 都 留	—	—	—	—	—	—	—	—	—
北 都 留	—	—	—	—	—	—	?	2,325	512
甲 府	1.3	3,600	540	—	—	—	—	—	—
計	16.3	55,060	8,789	0.4	720	288	?	9,250	1,747

第八三 食用農産物定期調査ノ五 (每三年調)(胡瓜、白瓜、南瓜、西瓜)

Table with columns for melon types (胡瓜, 白瓜, 南瓜, 西瓜) and rows for years (1905-1914) and prefectures (e.g., 東山梨, 西山梨).

第八四 食用農産物定期調査ノ六 (每三年調)(甜瓜、茄子、山葵)

Table with columns for melon types (甜瓜, 茄子, 山葵) and rows for years (1905-1914) and prefectures (e.g., 東山梨, 西山梨).

第八五 食用及特用農産物ノ一 (大豆、小豆、豌豆)

Table with columns for bean types (大豆, 小豆, 豌豆) and rows for years (1905-1914) and prefectures (e.g., 東山梨, 西山梨).

第八六 食用及特用農産物ノ二 (蠶豆、落花生、粟)

Table with columns for bean types (蠶豆, 落花生, 粟) and rows for years (1905-1914) and prefectures (e.g., 東山梨, 西山梨).

第八七 食用及特用農産物ノ三 (種、黍、蕎麥)

	種			黍			蕎 麥		
	作付反別	收穫高	價 額	作付反別	收穫高	價 額	作付反別	收穫高	價 額
全 管 (自明治三十九年至大正四年)									
明治三十九年	町	石	円	町	石	円	町	石	円
同 四十年	町	石	円	町	石	円	町	石	円
同 四十一年	町	石	円	町	石	円	町	石	円
同 四十二年	町	石	円	町	石	円	町	石	円
同 四十三年	町	石	円	町	石	円	町	石	円
同 四十四年	町	石	円	町	石	円	町	石	円
大正元 年	町	石	円	町	石	円	町	石	円
同 二 年	町	石	円	町	石	円	町	石	円
同 三 年	町	石	円	町	石	円	町	石	円
同 四 年	町	石	円	町	石	円	町	石	円
計									
郡 市 別 (大正四年)									
東 山 梨									
西 山 梨									
南 山 梨									
中 山 梨									
北 山 梨									
甲 山 梨									
計									

第八八 食用及特用農産物ノ四 (玉蜀黍、甘藷、馬鈴薯)

	玉 蜀 黍			甘 藷			馬 鈴 薯		
	作付反別	收穫高	價 額	作付反別	收穫高	價 額	作付反別	收穫高	價 額
全 管 (自明治三十九年至大正四年)									
明治三十九年	町	石	円	町	石	円	町	石	円
同 四十年	町	石	円	町	石	円	町	石	円
同 四十一年	町	石	円	町	石	円	町	石	円
同 四十二年	町	石	円	町	石	円	町	石	円
同 四十三年	町	石	円	町	石	円	町	石	円
同 四十四年	町	石	円	町	石	円	町	石	円
大正元 年	町	石	円	町	石	円	町	石	円
同 二 年	町	石	円	町	石	円	町	石	円
同 三 年	町	石	円	町	石	円	町	石	円
同 四 年	町	石	円	町	石	円	町	石	円
計									
郡 市 別 (大正四年)									
東 山 梨									
西 山 梨									
南 山 梨									
中 山 梨									
北 山 梨									
甲 山 梨									
計									

第八九 食用及特用農産物ノ五 (蒟蒻芋、葱頭、蕃椒)

	蒟 蒻 芋			葱 頭			蕃 椒		
	作付反別	收穫高	價 額	作付反別	收穫高	價 額	作付反別	收穫高	價 額
全 管 (自明治三十九年至大正四年)									
明治三十九年	町	石	円	町	石	円	町	石	円
同 四十年	町	石	円	町	石	円	町	石	円
同 四十一年	町	石	円	町	石	円	町	石	円
同 四十二年	町	石	円	町	石	円	町	石	円
同 四十三年	町	石	円	町	石	円	町	石	円
同 四十四年	町	石	円	町	石	円	町	石	円
大正元 年	町	石	円	町	石	円	町	石	円
同 二 年	町	石	円	町	石	円	町	石	円
同 三 年	町	石	円	町	石	円	町	石	円
同 四 年	町	石	円	町	石	円	町	石	円
計									
郡 市 別 (大正四年)									
東 山 梨									
西 山 梨									
南 山 梨									
中 山 梨									
北 山 梨									
甲 山 梨									
計									

第九〇 食用及特用農産物ノ六 (薑、花百合、除虫菊)

	薑			花 百 合			除 虫 菊		
	作付反別	收穫高	價 額	作付反別	收穫高	價 額	作付反別	收穫高	價 額
全 管 (自明治三十九年至大正四年)									
明治三十九年	町	石	円	町	石	円	町	石	円
同 四十年	町	石	円	町	石	円	町	石	円
同 四十一年	町	石	円	町	石	円	町	石	円
同 四十二年	町	石	円	町	石	円	町	石	円
同 四十三年	町	石	円	町	石	円	町	石	円
同 四十四年	町	石	円	町	石	円	町	石	円
大正元 年	町	石	円	町	石	円	町	石	円
同 二 年	町	石	円	町	石	円	町	石	円
同 三 年	町	石	円	町	石	円	町	石	円
同 四 年	町	石	円	町	石	円	町	石	円
計									
郡 市 別 (大正四年)									
東 山 梨									
西 山 梨									
南 山 梨									
中 山 梨									
北 山 梨									
甲 山 梨									
計									

附言 本表中「千」印ヲ附シタルハ乾薑ヲ別記シタルモノトス

第九一 食用及特用農産物ノ七 (菜種、實棉)

Table with 10 columns: Year, Crop Type, Harvest, Price, Total Value. Sub-sections for '全管' (Total) and '郡市別' (By Prefecture/City) for '菜種' (Rapeseed) and '實棉' (Cotton).

第九二 食用及特用農産物ノ八 (大麻、苧麻、亞麻)

Table with 10 columns: Year, Crop Type, Harvest, Price, Total Value. Sub-sections for '全管' (Total) and '郡市別' (By Prefecture/City) for '大麻' (Hemp), '苧麻' (Ramie), and '亞麻' (Flax).

第九三 食用及特用農産物ノ九 (菜藍、楮、三極)

Table with 10 columns: Year, Crop Type, Harvest, Price, Total Value. Sub-sections for '全管' (Total) and '郡市別' (By Prefecture/City) for '菜藍' (Cabbage), '楮' (Paper Mulberry), and '三極' (Three Grades).

第九四 食用及特用農産物ノ一〇 (蘭、苧苳、葉煙草)

Table with 10 columns: Year, Crop Type, Harvest, Price, Total Value. Sub-sections for '全管' (Total) and '郡市別' (By Prefecture/City) for '蘭' (Tobacco), '苧苳' (Paper Mulberry), and '葉煙草' (Tobacco Leaves).

第九五 果實ノ一 (梅、桃、櫻桃)

Table with columns for plum, peach, and cherry. Rows include years from Meiji 39 to Taisho 4, and regional breakdowns for prefectures like Yamaguchi, Iwano, and others.

第九六 果實ノ二 (梨、柿)

Table with columns for pear and persimmon. Rows include years from Meiji 39 to Taisho 4, and regional breakdowns for prefectures like Yamaguchi, Iwano, and others.

第九七 果實ノ三 (苹果、林檎、枇杷)

Table with columns for apple, quince, and loquat. Rows include years from Meiji 39 to Taisho 4, and regional breakdowns for prefectures like Yamaguchi, Iwano, and others.

第九八 果實ノ四 (葡萄、栗)

Table with columns for grape and chestnut. Rows include years from Meiji 39 to Taisho 4, and regional breakdowns for prefectures like Yamaguchi, Iwano, and others.

第九九 果實ノ五 (牡丹杏、李、柘榴、銀杏)

Table with columns for fruit types (牡丹杏, 李, 柘榴, 銀杏), years (明治三十九年 to 大正四年), and regional breakdowns (全管, 郡市別). Includes sub-headers for tree count, yield, and value.

第一〇〇 果實ノ六 (杏、榲、蜜柑、ネーブルオレンジ)

Table with columns for fruit types (杏, 榲, 蜜柑, ネーブルオレンジ), years (明治三十九年 to 大正四年), and regional breakdowns (全管, 郡市別). Includes sub-headers for tree count, yield, and value.

第一〇一 果實ノ七 (夏橙、柚子、其他ノ柑橘類)

Table with columns for fruit types (夏橙, 柚子, 其他ノ柑橘類), years (明治三十九年 to 大正四年), and regional breakdowns (全管, 郡市別). Includes sub-headers for tree count, yield, and value.

第一〇二 桑畑及茶畑反別

Table with columns for categories (桑, 茶), years (明治三十九年 to 大正四年), and regional breakdowns (全管, 郡市別). Includes sub-headers for area, yield, and value.

附言 桑畑及茶畑ノ反別ハ其年六月末日現在ナリ

第一〇三 製 茶

Table showing tea production statistics from Meiji 42 to Taisho 4. Columns include manufacturing households, green tea, red tea, scented tea, and tea powder, with sub-columns for quantity and value.

第一〇四 苗木定期調査ノ一 (毎三年調) 大正三年

Table of sapling survey No. 1 (every 3 years) for Taisho 3. Columns include sapling name, group distribution, and individual sales, with sub-columns for quantity and value.

第一〇五 苗木定期調査ノ二 (毎三年調) 大正三年

Table of sapling survey No. 2 (every 3 years) for Taisho 3. Columns include region/city, peach, pear, apple, persimmon, grape, and other fruit saplings, with sub-columns for quantity and value.

附言 本表中△印ヲ附シタルハ無償配付ニ係ルモノヲ別ニ表章シタルモノナリ

第一〇六 桑 苗 ノ 一

Table showing mulberry seedling statistics (No. 1). Columns include year, group distribution, individual sales, and total, with sub-columns for quantity and value.

第一〇七 桑 苗 ノ 二

Table of mulberry seedling statistics (No. 2). Columns include year, actual, grafted, sold, harvested, other, and total, with sub-columns for quantity and value.

附言 本表中△印ヲ附シタルハ無償配付ニ係ルモノヲ別ニ表章シタルモノナリ

第一〇八 綠肥用作

Table with columns for year (年次), crop type (青荊大豆), and region (郡市別). It details planting and harvest areas and values for various regions like 東山梨, 西山梨, etc.

第一〇九 綠肥用作

Table with columns for year (年次), crop type (紫雲英), and region (郡市別). It details planting and harvest areas and values for various regions like 東山梨, 西山梨, etc.

物ノ一 (春期ニ播種スルモノ)

Table with columns for value (價額), other (其他), and total (計). It details planting and harvest areas and values for various regions.

物ノ二 (秋期ニ播種スルモノ)

Table with columns for value (價額), other (其他), and total (計). It details planting and harvest areas and values for various regions.

第一一〇 肥 料

	製 造 販 賣			販 賣			
	製造販賣者 (年次報告)	製造數量	販賣數量	販賣價額	販賣者 (年次報告)	販賣數量	販賣價額
		全 管			(自明治三十九年至大正四年)		
明治三十九年	21	115,708	115,708	44,030	397	2,194,087	574,980
同 四十年	1	68,226	68,226	49,727	437	2,294,363	571,263
同 四十一年	8	115,427	115,427	28,502	25	2,263,311	467,182
同 四十二年	8	167,890	167,890	39,328	955	1,730,463	361,255
同 四十三年	8	167,448	167,448	42,382	330	2,595,027	571,576
同 四十四年	12	179,642	179,642	48,158	393	3,227,462	607,720
大正元年	13	190,403	190,403	49,016	422	5,647,015	1,274,834
同 二年	13	177,946	177,946	47,489	459	6,618,408	1,531,651
同 三年	13	190,403	190,403	49,016	495	6,199,172	1,439,040
同 四年	14	216,696	216,696	44,180	501	6,997,244	1,348,930
		種 類 別			(大正四年)		
動物性	6	37,797	37,797	6,841	501	43,317	15,535
植物性	4	173,379	173,379	35,695		5,165,995	1,001,236
植物性	—	—	—	—		1,336,470	189,837
配 合	4	5,520	5,520	1,644		450,462	142,322
計	14	216,696	216,696	44,180	501	6,997,244	1,348,930

蠶 業

蠶業

第一一 累年養蠶繭產額

年次	養蠶延戶數	掃立枚數	繭		玉繭		屑繭		其他		計	
			數量	價額	數量	價額	數量	價額	數量	價額	數量	價額
明治三十四年	76,448	149,679	76,255	3,478,399	9,580	168,802	8,162	77,441	1,145	13,951	95,142	3,738,683
同三十五年	77,752	137,262	71,615	3,574,964	10,058	178,279	7,075	75,420	964	10,821	89,712	3,839,484
同三十六年	80,733	148,533	85,843	4,086,545	9,155	161,129	6,181	83,168	1,197	13,862	102,376	4,344,704
同三十七年	82,785	160,041	85,491	3,677,188	9,449	141,278	6,859	76,825	1,180	12,750	102,979	3,908,041
同三十八年	85,656	179,576	81,729	3,747,599	10,459	179,607	6,682	113,511	1,364	13,569	102,234	4,054,286
同三十九年	86,317	189,112	164,574	5,360,058	12,045	251,114	9,556	136,004	1,681	20,753	127,856	5,767,929
同四十年	90,922	202,092	113,458	6,486,109	12,237	277,071	9,853	165,742	1,845	25,312	137,393	6,954,234
同四十一年	88,725	218,598	106,385	4,337,629	12,162	211,950	10,199	134,848	1,460	15,123	130,207	4,699,551
同四十二年	93,194	228,144	113,662	4,846,726	14,625	216,563	12,050	176,604	1,815	25,435	142,151	5,265,329
同四十三年	96,860	246,518	121,752	4,607,504	15,857	222,446	13,325	174,824	1,748	21,251	152,681	5,026,026
同四十四年	97,893	257,812	132,259	5,370,468	16,631	237,420	14,769	216,010	2,126	24,794	165,785	5,848,692
大正元年	99,526	268,350	140,190	5,725,452	18,014	269,950	15,327	209,076	2,852	34,240	176,384	6,238,717
同二年	101,178	278,620	146,176	6,617,375	18,759	315,310	14,382	248,043	2,421	32,232	181,738	7,212,961
同三年	102,736	273,953	140,584	6,087,622	17,052	249,026	14,983	223,489	2,246	29,498	174,866	6,595,634
同四年	103,158	275,027	152,821	5,672,275	18,288	248,564	16,356	238,628	—	—	187,465	6,159,467

附言 本表中其他欄ハ出殻繭產額ヲ表章シタルモノナリ

第一一二 養蠶繭產額

大正四年

郡市名	養蠶延戶數	掃立枚數	繭		玉繭		屑繭		計	
			數量	價額	數量	價額	數量	價額	數量	價額
東山梨	15,552	59,873	32,244	1,244,655	3,375	52,608	3,461	68,127	39,080	1,365,393
西山梨	2,687	7,499	3,881	131,026	479	6,751	418	6,040	4,778	143,817
東山八	14,988	47,896	26,680	984,589	3,435	47,241	2,681	41,336	32,796	1,073,166
西山八	6,216	12,759	6,981	256,775	853	11,461	712	11,226	8,546	279,463
西南巨	8,024	14,371	9,540	347,976	1,142	13,541	812	12,191	11,494	373,710
中巨摩	14,837	37,627	26,750	1,059,350	3,131	44,449	1,865	20,550	31,752	1,133,349
北巨摩	17,525	37,488	20,581	738,029	2,289	27,322	1,744	21,256	24,614	786,608
南巨摩	12,549	30,681	14,246	509,119	1,557	20,543	2,158	25,843	17,961	555,505
北都留	10,617	26,443	11,595	388,731	1,991	24,037	2,458	22,344	16,044	435,112
甲府	163	390	317	12,020	36	610	47	715	400	13,345
計	103,158	275,027	152,821	5,672,275	18,288	248,564	16,356	238,628	187,465	6,159,467

第一一三 春蠶繭產額

大正四年

郡市名	春蠶延戶數	掃立枚數	繭		玉繭		屑繭		計	
			數量	價額	數量	價額	數量	價額	數量	價額
東山梨	7,942	34,097	17,533	675,062	1,657	23,205	1,797	36,094	20,987	734,361
西山梨	1,409	4,479	2,459	86,211	279	4,211	267	3,966	3,005	94,419
東山八	6,429	24,325	15,283	584,573	1,888	24,303	1,556	26,105	18,727	634,981
西山八	3,644	8,405	4,841	172,612	501	6,533	472	7,389	5,814	191,534
西南巨	4,024	8,636	5,969	215,198	691	8,046	533	8,526	7,193	231,770
中巨摩	8,317	21,528	18,009	716,610	1,862	24,963	1,281	21,570	21,152	763,143
北巨摩	7,228	17,467	10,235	378,326	1,126	12,953	852	11,567	12,313	402,846
南巨摩	7,018	20,161	9,791	368,667	947	12,600	1,342	17,769	12,080	399,036
北都留	5,983	18,865	8,103	275,385	1,345	16,119	1,837	16,705	11,285	308,209
甲府	98	260	208	8,320	20	340	40	601	268	9,261
計	52,092	158,223	92,531	3,485,965	10,316	133,303	9,977	150,292	112,824	3,769,560

第一一四 夏蠶繭產額 大正四年

Table showing summer silkworm cocoon production by prefecture (郡市名), including columns for household count (夏蠶戶數), cocoon count (搦立枚數), and value (數量, 價額) for various types of cocoons (繭, 玉繭, 屑繭).

第一一五 秋蠶繭產額 大正四年

Table showing autumn silkworm cocoon production by prefecture (郡市名), including columns for household count (秋蠶戶數), cocoon count (搦立枚數), and value (數量, 價額) for various types of cocoons (繭, 玉繭, 屑繭).

第一一六 累年蠶種產額

Table showing cumulative silkworm breeding production by year (年次), including columns for household count (製造戶數) and production volume (特別蠶種, 普通蠶種) for spring (春蠶) and autumn (夏秋蠶) seasons.

第一一七 蠶種檢查成績ノ一 (普通) 大正四年

Table showing silkworm breeding inspection results (普通) by prefecture (郡市名), categorized by sex (一化性, 二化性) and status (合格, 不合格, 計).

第一一八 蠶種檢查成績ノ二 (特別) 大正四年

Table showing silkworm breeding inspection results (特別) by prefecture (郡市名), categorized by sex (一化性, 二化性) and status (無毒, 有毒, 其他, 計).

第一一九 蠶種製造者及原蠶種搦立數量

Table showing silkworm breeders and original cocoon counts by year (年次) and prefecture (郡市別), including columns for total staff (總人員) and cocoon counts (一化性, 二化性) for different types of silkworms (春蠶, 秋蠶).

第一二〇 製種用繭檢查成績

年 次	一 化 性			二 化 性					
	合 格	其 他	計	合 格		其 他		計	
				一化	二化	一化	二化	一化	二化
明治四十四年	2,086	1,600	3,686	622	15	208	66	830	81
大正元年	1,984	1,548	3,532	917	7	624	58	1,540	66
同二年	1,437	1,409	2,847	970	12	671	56	1,641	68
同三年	1,122	1,248	2,370	1,310	14	977	43	2,287	57
同四年	1,201	1,205	2,406	1,451	21	956	42	2,407	63
(大正四年)									
郡 市 別									
東 山 梨	468	484	952	618	2	385	1	1,004	3
西 山 山	55	49	104	33	—	24	—	57	—
東 山 八	264	273	537	374	2	256	4	630	6
西 山 八	19	16	35	20	—	13	—	33	—
南 山 八	38	41	79	48	—	41	—	89	—
中 山 八	247	235	483	175	2	126	2	300	3
北 山 八	62	54	116	74	1	53	1	128	2
南 山 八	49	53	101	108	14	56	34	164	48
甲 山 八	—	—	—	—	—	—	—	—	—
計	1,201	1,205	2,406	1,451	21	956	42	2,407	63

牧 畜 及 漁 業

● 牧畜及漁業

第一二一 牛 (靜態) 各年十二月末日現在

年次	內國種				雜種				外國種				計					
	頭數			價額	頭數			價額	頭數			價額	頭數			價額		
	牝	牡	計		牝	牡	計		牝	牡	計		牝	牡	計			
明治三十九年	369	176	545	?	647	279	926	?	115	13	128	?	1,131	468	1,599	?		
同四十年	272	148	420	?	607	257	864	?	98	13	111	?	977	418	1,395	?		
同四十一年	330	196	526	?	614	219	833	?	130	28	158	?	1,074	443	1,517	?		
同四十二年	325	225	553	?	774	272	1,046	?	121	29	150	?	1,223	526	1,749	?		
同四十三年	437	215	652	?	856	295	1,151	?	129	16	145	?	1,422	526	1,948	?		
同四十四年	404	125	529	?	1,182	459	1,641	?	118	32	150	?	1,704	616	2,320	?		
大正元年	446	154	600	?	1,879	653	2,532	?	77	25	102	?	2,402	832	3,234	?		
同二年	373	132	505	?	1,566	581	2,147	?	23	17	40	?	1,962	730	2,692	?		
同三年	325	120	445	?	1,413	481	1,894	?	15	11	26	?	1,753	612	2,365	?		
同四年	299	52	351	23,335	1,440	498	1,938	106,446	20	15	35	9,525	1,759	565	2,324	139,306		
(大正四年十二月三十一日現在)																		
郡市別																		
東西	山	梨	60	8	68	9,315	71	11	82	6,550	—	1	1	600	131	20	151	16,465
西	山	梨	5	—	5	500	40	13	53	4,240	9	3	12	5,185	54	16	70	9,025
東	八	代	6	1	7	360	9	3	12	660	—	—	—	—	15	4	19	1,020
南	八	代	55	15	70	2,850	284	88	372	13,600	3	4	7	990	34	107	449	17,440
南	巨	摩	23	9	32	1,170	317	97	414	16,990	3	2	5	400	343	108	451	18,560
中	巨	摩	2	—	2	300	41	38	79	6,715	—	1	1	200	42	39	82	7,215
北	巨	摩	89	6	95	4,550	214	25	239	11,951	2	—	2	350	305	31	336	16,851
北	都	留	52	13	65	3,900	72	19	91	5,460	—	—	—	—	124	32	156	9,360
北	都	留	7	—	7	390	311	202	513	27,830	3	3	6	1,600	321	205	526	29,820
甲	府	府	—	—	—	—	81	2	83	12,450	—	1	1	200	81	3	84	12,650
計			299	52	351	23,335	1,440	498	1,938	106,446	20	15	35	9,525	1,759	565	2,324	139,306

第一二二 馬 (靜態) 各年十二月末日現在

年次	內國種				雜種				外國種				計					
	頭數			價額	頭數			價額	頭數			價額	頭數			價額		
	牝	牡	計		牝	牡	計		牝	牡	計		牝	牡	計			
明治三十九年	12,589	2,787	15,376	?	2,529	455	2,984	?	3	5	8	?	15,121	3,247	18,368	?		
同四十年	11,674	2,948	14,622	?	1,875	582	2,457	?	235	6	241	?	13,784	3,536	17,320	?		
同四十一年	11,360	2,579	13,939	?	2,251	972	3,223	?	5	2	7	?	13,616	3,553	17,169	?		
同四十二年	11,557	2,176	13,733	?	2,678	1,067	3,745	?	23	8	31	?	14,258	3,251	17,509	?		
同四十三年	11,683	2,032	13,715	?	2,534	1,029	3,563	?	25	7	32	?	14,242	3,068	17,310	?		
同四十四年	11,594	2,329	13,923	?	2,528	982	3,510	?	20	11	31	?	14,140	3,322	17,462	?		
大正元年	11,620	2,055	13,675	?	2,832	1,082	3,914	?	18	1	19	?	14,470	3,138	17,608	?		
同二年	11,865	2,138	14,003	?	2,574	1,131	3,705	?	23	5	28	?	14,462	3,274	17,736	?		
同三年	11,416	2,354	13,770	?	3,000	912	3,912	?	13	6	19	?	14,429	3,272	17,701	?		
同四年	10,757	2,321	13,078	584,227	3,414	1,041	4,455	210,954	19	12	31	2,340	14,190	3,374	17,564	797,521		
(大正四年十二月三十一日現在)																		
郡市別																		
東西	山	梨	593	556	1,149	37,090	171	185	356	25,680	4	2	6	500	768	743	1,511	63,270
西	山	梨	262	41	303	15,150	11	137	148	7,470	—	—	—	—	273	178	451	22,620
東	八	代	417	247	664	30,640	115	105	220	11,160	1	3	4	300	533	355	888	43,100
南	八	代	217	205	422	22,170	368	155	523	21,025	—	2	2	120	585	362	947	43,315
南	巨	摩	348	367	715	29,179	365	257	622	27,200	2	1	3	270	715	625	1,340	56,649
中	巨	摩	649	197	846	50,860	199	69	268	13,438	2	—	2	260	850	266	1,116	64,558
北	巨	摩	5,082	34	5,116	179,160	1,738	10	1,748	69,925	10	4	14	890	6,836	48	6,878	249,975
北	都	留	2,131	128	2,259	146,815	392	64	456	29,640	—	—	—	—	2,523	192	2,715	176,455
北	都	留	1,026	459	1,485	64,833	51	44	95	3,801	—	—	—	—	1,077	503	1,580	68,634
甲	府	府	32	87	119	8,330	4	15	19	1,615	—	—	—	—	36	102	138	9,945
計			10,757	2,321	13,078	584,227	3,414	1,041	4,455	210,954	19	12	31	2,340	14,190	3,374	17,564	797,521

第一二三 豚 緬 羊

Table with columns for year (年次), domestic breeds (內國種), mixed breeds (雜種), and foreign breeds (外國種), detailing pig and sheep statistics.

郡市別

第一二四 牛馬豚ノ出產

Table showing production of cattle, horses, and pigs by region (郡市別) for the year 1915 (大正四年).

(大正四年)

山羊 (靜態) 各年十二月末日現在

Table showing static statistics for goats by region (郡市別) for the year 1915 (大正四年十二月三十一日現在).

(大正四年十二月三十一日現在)

第一二五 牛馬豚ノ斃死

Table showing mortality statistics for cattle, horses, and pigs by region (郡市別) for the year 1915 (大正四年).

(大正四年)

第一二六 家畜市場ノ一 (馬)

年次	開場度數	出場頭數			販賣頭數			販賣價額		
		牝	牡	計	牝	牡	計	牝	牡	計
明治四十三年	4	196	150	340	59	60	119	2,858	1,845	4,703
同四十四年	5	233	168	461	92	83	175	2,849	2,160	5,009
大正元年	10	517	211	728	181	104	285	6,862	2,846	9,708
同二年	8	373	209	582	148	108	254	5,419	3,264	8,683
同三年	11	483	225	708	129	106	235	4,921	2,930	7,852
同四年	13	549	390	939	174	160	334	6,593	4,768	11,361
(大正四年)										
東山梨	—	—	—	—	—	—	—	—	—	—
西山梨	3	146	18	164	66	9	75	3,080	360	3,439
東八代	1	33	8	41	6	2	8	204	58	262
西八代	1	41	19	60	11	3	14	479	81	560
南巨摩	3	73	53	126	20	18	38	636	550	1,186
中巨摩	—	—	—	—	—	—	—	—	—	—
北巨摩	2	157	202	359	36	91	127	864	1,819	2,683
南都留	—	—	—	—	—	—	—	—	—	—
北都留	2	59	58	117	25	20	45	848	761	1,598
北府	1	40	32	72	10	17	27	483	1,151	1,634
計	13	549	390	939	174	160	334	6,593	4,768	11,361

第一二七 家畜市場ノ二 (牛)

年次	開場度數	出場頭數			販賣頭數			販賣價額		
		牝	牡	計	牝	牡	計	牝	牡	計
明治四十四年	2	31	21	52	3	6	9	144	179	323
大正元年	6	41	14	56	4	2	6	266	42	308
同二年	3	22	13	35	6	10	16	341	222	563
同三年	3	9	10	19	3	7	10	217	94	311
同四年	6	45	22	67	17	7	24	839	144	983
(大正四年)										
南巨摩	3	2	5	7	—	2	2	—	41	41
北巨摩	1	17	7	24	9	3	12	481	63	544
北都留	2	26	10	36	8	2	10	359	40	399
計	6	45	22	67	17	7	24	839	144	983

第一二八 屠殺

年次	屠殺場	牛			馬			豚		
		頭數	肉量	價額	頭數	肉量	價額	頭數	肉量	價額
明治三十九年	?	639	131,426	40,428	1,064	205,900	24,266	91	4,773	989
同四十年	?	561	140,900	43,469	1,129	230,878	35,595	131	12,232	2,480
同四十一年	12	474	94,260	36,822	1,202	233,155	37,897	313	31,508	6,271
同四十二年	8	543	120,795	38,163	757	159,291	21,270	242	27,367	4,790
同四十三年	6	871	189,675	52,189	1,127	242,325	30,316	436	49,474	8,847
同四十四年	8	1,082	298,308	73,883	1,477	341,374	42,390	457	55,960	9,763
同四十五年	8	1,243	298,046	82,107	1,740	377,301	45,047	565	66,810	12,563
同四十六年	8	1,218	324,298	88,754	1,449	345,464	43,711	566	83,975	16,169
同四十七年	8	1,055	272,746	72,872	1,350	315,675	42,313	512	59,342	11,541
同四十八年	8	1,068	277,041	79,668	1,486	340,064	47,247	811	90,517	19,976
(大正四年)										
東山梨	1	58	16,968	2,545	282	68,370	6,837	—	—	—
西山梨	1	444	123,990	47,033	343	81,290	15,784	562	57,885	13,346
東八代	1	6	1,477	443	70	12,231	2,445	—	—	—
西八代	1	98	19,180	6,135	57	10,898	2,069	—	—	—
南巨摩	1	99	22,919	5,500	305	75,205	10,905	197	28,915	5,783
中巨摩	1	96	23,800	5,760	225	45,000	4,500	5	500	75
北巨摩	1	88	20,085	5,423	5	1,066	218	47	3,217	772
南都留	1	179	43,622	6,829	199	46,004	4,494	—	—	—
北都留	—	—	—	—	—	—	—	—	—	—
北府	—	—	—	—	—	—	—	—	—	—
計	8	1,068	277,041	79,668	1,486	340,064	47,247	811	90,517	19,976

第一二九 牛乳搾取

年次	搾取場	乳牛			搾取高	
		滿二歳以上	滿二歳未満	計	石高	價額
明治三十九年	?	236	58	294	1,807	?
同四十年	?	?	?	330	2,003	?
同四十一年	36	?	?	316	2,056	?
同四十二年	38	315	27	342	2,551	109,200
同四十三年	39	324	50	374	2,284	92,841
同四十四年	38	361	69	430	2,503	100,175
同四十五年	38	332	39	371	2,337	90,864
同四十六年	42	328	45	373	2,597	93,771
同四十七年	42	371	45	416	2,719	94,779
同四十八年	42	360	69	429	2,714	95,007
(大正四年)						
東山梨	6	76	10	86	562	22,517
西山梨	4	30	7	37	159	7,960
東八代	2	12	1	13	83	3,338
西八代	2	13	—	13	77	3,430
南巨摩	3	13	—	13	71	2,743
中巨摩	3	45	—	45	220	8,800
北巨摩	7	31	11	42	249	7,572
南都留	6	46	7	53	258	9,410
北都留	5	33	13	46	274	6,688
北府	4	61	20	81	661	22,549
計	42	360	69	429	2,714	95,007

第一三〇 家禽ノ一 (鶏)

Table showing poultry statistics for chickens (鶏) from 1906 to 1915, including categories for raising households and production values.

第一三一 家禽ノ二 (鶯)

Table showing poultry statistics for sparrows (鶯) from 1906 to 1915, including categories for raising households and production values.

附言 本表中×印ヲ附シタルハ養鶏ノ傍飼育セル飼養戸數ヲ別記セルモノトス次表亦同シ

第一三二 家禽ノ三 (鴨)

Table showing poultry statistics for ducks (鴨) from 1912 to 1915, including regional breakdowns for 1914.

第一三三 漁船

Table showing fishing boat statistics (漁船) from 1913 to 1915, including categories for new boats and current boats.

第一三四 水産養殖

年次	養殖場個所				養殖場面積				收穫高				收穫價額			
	公共ノ用ニ供セザル水面		公共ノ用ニ供セザル水面		公共ノ用ニ供セザル水面		公共ノ用ニ供セザル水面		公共ノ用ニ供セザル水面		公共ノ用ニ供セザル水面		公共ノ用ニ供セザル水面		公共ノ用ニ供セザル水面	
	稻田	池沼其他	計	計	計	計	計	計	計	計	計	計	計	計	計	
明治四十二年	2	7	21	30	1,657	12,890	4,275	18,822	30	1,466	1,122	2,618	60	2,178	1,791	4,029
同四十二年	2	13	24	39	1,657	3,727	13,777	19,161	30	1,458	1,676	3,164	60	2,089	2,776	4,926
同四十四年	1	33	21	55	420	23,420	16,683	40,523	30	2,981	3,950	6,961	6	3,743	6,895	10,698
大正元年	2	38	21	61	450	24,090	13,744	38,284	30	3,423	4,793	8,246	60	5,133	8,929	14,122
同二年	2	49	34	85	720	28,313	17,624	46,657	40	3,666	6,377	10,083	80	4,942	10,986	16,008
同三年	5	51	53	109	6,390	11,996	15,384	33,770	240	2,086	6,437	8,764	300	2,821	9,174	12,295
同四年	5	312	218	535	3,596,190	41,640	30,678,366,508	450	3,164	10,482	14,096	545	4,049	15,264	19,858	
(大正四年)																
郡市別																
東山梨	—	5	30	35	—	1,900	2,550	4,450	—	470	1,635	2,105	—	705	1,962	2,667
西山	—	—	—	—	—	—	—	—	—	—	—	—	—	—	—	—
東山	3	29	125	157	1,890	8,080	7,364	17,334	350	1,535	904	2,789	420	2,002	1,192	3,614
西南	—	—	3	3	—	—	1,667	1,667	—	—	109	109	—	—	121	121
南	—	5	—	5	—	160	—	160	—	1	—	1	—	4	—	4
中北	—	65	7	72	—	12,000	3,500	15,500	—	460	2,700	3,160	—	640	4,050	4,690
南	—	208	32	240	—	19,500	10,714	30,214	—	698	2,770	3,468	—	698	4,135	4,833
北	1	—	1	2	3,594,000	—	4,200	3,598,200	75	—	16	91	75	—	16	91
甲	1	—	17	18	300	—	353	653	25	—	38	63	50	—	92	142
計	5	312	218	535	3,596,190	41,640	30,678,366,508	450	3,164	10,482	14,096	545	4,049	15,264	19,858	

林業

第一三五 漁獲物

年次	鮎		鯉		鰻		鰻		丙穴魚		鯰		鰻		其他		計	
	數量	價額	數量	價額	數量	價額	數量	價額	數量	價額	數量	價額	數量	價額	數量	價額	數量	價額
明治三十九年	991	2,591	1,368	1,481	1,716	2,634	3,009	2,086	569	1,153	779	314	1,925	1,140	6,599	2,319	16,956	13,718
同四十年	615	1,468	4,023	4,539	1,282	3,367	2,432	1,638	740	1,238	481	518	1,137	927	5,774	2,196	16,484	15,891
同四十一年	758	2,023	3,117	4,063	1,303	3,567	2,502	1,868	732	1,296	466	420	820	662	4,970	2,829	14,728	16,728
同四十二年	651	1,469	4,474	5,767	1,023	2,907	2,266	1,779	825	1,486	711	621	917	866	3,876	2,095	14,743	16,992
同四十三年	577	1,303	4,685	4,392	938	2,567	5,655	3,513	1,031	1,779	1,568	1,096	853	796	1,618	918	16,924	16,362
同四十四年	427	1,079	10,162	14,290	997	2,564	5,666	3,183	1,062	1,878	1,598	1,130	860	1,157	1,681	962	22,453	26,243
大正元年	640	1,963	14,285	22,079	1,022	2,504	6,970	3,565	911	1,650	1,822	1,306	1,118	901	8,286	5,361	34,151	39,326
同二年	770	2,145	15,970	24,465	1,102	2,971	6,651	3,845	1,142	2,166	1,873	1,422	1,388	1,100	8,430	4,337	37,323	42,450
同三年	590	1,662	12,385	18,223	1,032	3,306	5,483	3,198	1,080	2,082	1,335	1,062	1,735	1,519	8,298	3,228	31,937	34,278
同四年	1,194	3,600	20,150	27,893	1,440	4,002	5,964	3,306	1,367	2,646	1,290	944	2,209	1,795	9,096	4,815	42,710	49,001
(大正四年)																		
郡市別																		
東山梨	10	35	2,440	2,928	150	450	—	—	315	637	4	4	32	26	192	184	3,143	4,264
西山	—	—	114	205	88	176	190	95	15	36	198	138	260	208	50	25	915	883
東山	8	32	4,496	5,819	93	298	472	251	33	72	43	44	140	144	241	185	5,528	6,845
西南	62	156	256	383	267	854	740	370	39	86	216	151	176	176	420	294	2,176	2,470
南	81	259	59	123	138	419	215	148	79	241	24	19	19	176	188	791	1,416	
中北	20	41	3,346	4,965	379	1,034	1,083	484	59	147	214	159	1,441	1,055	1,352	675	7,894	8,560
南	—	—	3,489	4,868	229	539	—	—	152	303	61	111	131	164	86	80	4,148	6,065
北	10	30	1,576	1,562	39	96	3,264	1,958	186	386	530	318	—	—	6,305	2,878	11,910	7,228
甲	1,003	3,047	64	144	57	136	—	—	487	738	—	—	10	3	274	306	1,895	4,374
計	1,194	3,600	20,150	27,893	1,440	4,002	5,964	3,306	1,367	2,646	1,290	944	2,209	1,795	9,096	4,815	42,710	49,001

附言 南部留郡其他ノ欄ニハ鰻(鯉ヲ含ム)數量75價額75円ヲ含有セリ

● 林業

第一三六 林野區分 各年十二月末日現在

年次	山林面積	原野面積	計
大正元年	御料地	3,155	20,678
	民有地	15,120	303,817
	計	18,275	333,495
同二年	御料地	3,142	29,384
	民有地	49,595	304,111
	計	52,737	333,495
同三年	御料地	3,143	29,287
	民有地	49,595	304,208
	計	52,737	333,495
同四年	御料地	?	23,802
	民有地	64,137	309,693
	計	64,137	333,495

第一三七 林業講習 大正四年

主催者別	開會數	開會日數	講習生數	經費				計
				縣費	郡費	市町村費	其他	
縣	7	45	384	178	5	—	—	183
郡	1	290	18	—	20	—	—	20
市町村	—	—	—	—	—	—	—	—
部落其他團體	—	—	—	—	—	—	—	—
計	8	335	402	178	25	—	—	203

第一三八 御料林野面積 大正四年十二月三十一日現在

郡市名	面積	郡市名	面積
東山梨	4,353	北巨摩	1,045
西山梨	1,178	南都留	157
東八代	1,463	北都留	386
西八代	1,181	甲府	—
南巨摩	6,087	計	23,802
中巨摩	7,947		

第一三九 御料地造林

各年十二月末日現在

年次	直營造林			部分造林					貸貸造林					
	個所	面積	植樹數	個所	面積	植樹數	民收歩合		個所	面積	植樹數	料金	壹町歩料金	
							最高	最低					最高	最低
明治三十九年	6	434.1	2,134,422	56	545.5	3,763,721	7	7	106	117.0	1,462,492	566	?	?
同四十年	11	488.1	2,364,775	57	546.1	3,750,221	8.0	6.6	113	121.0	1,715,471	590	?	?
同四十一年	18	581.5	2,844,505	77	732.3	3,996,383	8.0	6.6	126	126.6	1,916,728	627	?	?
同四十二年	39	776.4	3,177,915	82	785.5	5,446,360	8.0	7.0	160	157.0	2,447,906	836	?	?
同四十三年	49	849.0	3,551,890	102	833.2	7,001,298	8.0	6.6	176	163.8	3,526,174	942	?	?
同四十四年	4	680.1	3,182,300	6	185.2	374,087	8.0	7.0	33	177.7	533,100	178	8.500	0.300
大正元年	4	738.3	3,454,265	5	185.1	373,207	8.0	7.0	32	163.1	489,300	172	8.500	0.300
同二年	4	640.9	436,707	—	—	—	—	—	29	85.3	255,900	91	8.500	0.200
同三年	4	81.5	248,638	—	—	—	—	—	30	89.6	268,800	198	26.500	0.200
同四年	2	207.9	391,937	—	—	—	—	—	31	139.7	419,100	334	50.000	1.000
郡市別 (大正四年十二月三十一日現在)														
東山梨	—	—	—	—	—	—	—	—	—	—	—	—	—	—
西山梨	1	114.3	206,893	—	—	—	—	—	2	4	1,200	3	8.000	8.000
東八代	—	—	—	—	—	—	—	—	7	29.9	89,700	30	1.000	1.000
西八代	1	93.6	185,044	—	—	—	—	—	3	3.0	9,000	3	1.000	1.000
南巨摩	—	—	—	—	—	—	—	—	2	1.1	3,300	1	1.000	1.000
中巨摩	—	—	—	—	—	—	—	—	1	5.9	17,700	6	1.000	1.000
北巨摩	—	—	—	—	—	—	—	—	13	58.2	174,600	58	1.000	1.000
南都留	—	—	—	—	—	—	—	—	2	37.3	111,900	37	1.000	1.000
北都留	—	—	—	—	—	—	—	—	—	—	—	—	—	—
北甲府	—	—	—	—	—	—	—	—	1	3.9	11,700	195	50.000	50.000
計	2	207.9	391,937	—	—	—	—	—	31	139.7	419,100	334	50.000	1.000

第一四〇 御料林野被害價額

大正四年

郡名	風害	雪害	水害	盜伐	火災	其他	計
東山梨	598	6	—	—	2	—	606
西山梨	23	9	—	3	1	—	35
東八代	59	—	—	4	—	—	63
西八代	83	1	4	1	—	—	89
南巨摩	65	—	—	2	—	—	67
中巨摩	6	—	—	4	—	—	10
北巨摩	151	—	9	—	—	—	160
南都留	59	—	—	—	—	—	59
北都留	—	—	—	1	—	—	1
計	1,044	16	13	14	3	—	1,090

第一四一 御料地開墾

大正四年

郡市名	田		畑		宅地		燒畑及切替畑		其他形質變更		計	
	個所	面積	個所	面積	個所	面積	個所	面積	個所	面積	個所	面積
東山梨	—	—	20	17.5	—	—	—	—	—	—	20	17.5
西山梨	—	—	7	8.3	1	0.1	—	—	—	—	8	8.4
東八代	—	—	12	11.8	—	—	—	—	—	—	12	11.8
西八代	—	—	11	37.2	6	0.1	—	—	—	—	17	37.3
南巨摩	—	—	4	1.0	—	—	—	—	—	—	4	1.0
中巨摩	—	—	4	12.9	1	0.1	—	—	—	—	5	13.0
北巨摩	1	0.1	5	42.8	4	0.3	—	—	—	—	10	43.2
南都留	1	0.2	10	10.5	1	0.1	—	—	—	—	12	10.8
北都留	—	—	13	3.5	3	0.1	—	—	—	—	16	3.6
北甲府	1	0.3	—	—	—	—	—	—	—	—	1	0.3
計	3	0.6	86	145.5	16	0.8	—	—	—	—	105	146.9

第一四二 御料林伐採

大正四年

郡市名	用材		薪炭材		竹材		計	
	數量	價額	數量	價額	數量	價額	數量	價額
東山梨	4,006	2,058	180	157	—	—	?	2,215
西山梨	3,144	2,142	207	317	44本 33本	—	8	2,467
東八代	706	502	1,220	1,139	—	—	?	1,641
西八代	11,621	6,954	1,517	738	—	—	?	7,692
南巨摩	531	85	714	363	—	—	?	448
中巨摩	1,448	472	3,157	1,578	—	—	?	2,050
北巨摩	1,305	1,300	296	243	—	—	?	1,543
南都留	525	680	11	9	—	—	?	689
北都留	14	7	2	4	—	—	?	11
北甲府	—	—	—	—	—	—	—	—
計	23,300	14,200	7,304	4,548	44本 33本	—	8	18,756

第一四三 學校林定期調査 (每三年調)

大正四年十二月末日現在

	公立			私立			計		
	學校數	個所	面積	學校數	個所	面積	學校數	個所	面積
小學校	162	250	676.6	3	8	5.9	165	258	682.5
甲乙種實業學校	1	1	37.9	—	—	—	1	1	37.9
計	163	251	714.5	3	8	5.9	166	259	720.4

第一四四 民有林野面積(定期調査)ノ一 (每三年調) 大正四年十二月末日現在

Table showing land area statistics for private forests and fields. Columns include '種別' (Category), '土地面積面積' (Land Area), '立木地' (Standing Wood Land), and '合計' (Total). Rows list various regions like 東山梨, 西山梨, etc.

第一四五 民有林野面積(定期調査)ノ二 (每三年調) 大正四年十二月末日現在

Table showing land area statistics for private forests and fields, categorized by '立木地' (Standing Wood Land) and '無立木地' (No Standing Wood Land). Columns include '郡名' (Prefecture Name), '縣有' (County-owned), '郡有' (Prefecture-owned), etc.

第一四六 民有林野面積(定期調査)ノ三 (每三年調) 大正四年十二月末日現在

Table showing land area statistics for public forests and fields. Columns include '郡名' (Prefecture Name), '公有' (Public), '社寺有' (Religious), and '合計' (Total). Rows list regions like 東山梨, 西山梨, etc.

第一四七 保安林 (個所面積) 各年十二月末日現在

Table showing security forest statistics (個所面積). Columns include '年次' (Year), '土砂打止林' (Soil erosion prevention), '水害防備林' (Flood prevention), etc. Includes a sub-section for '種類別' (By Type) for 大正四年十二月三十一日現在.

第一四七 保安林 (個所面積) 續

	土砂防止林		水害防備林		防風林		水源涵養林		風致林		計		
	個所	面積	個所	面積	個所	面積	個所	面積	個所	面積	個所	面積	
	種 類 別												
私有林	留都計	7	0.7	—	—	—	—	—	—	—	32	16.5	
		36	50.0	33	2.0	—	—	5	60.6	470	152.5	544	265.1
		10	48.2	30	1.8	—	—	—	—	—	—	40	50.0
	東山梨代	83	104.5	564	28.2	—	—	52	251.8	—	—	690	384.5
		3	1.2	—	—	—	—	—	—	—	—	3	1.2
		212	10.7	6	1.0	—	—	—	—	—	—	218	11.7
		260	79.8	657	28.9	—	—	—	—	3	19.3	1,020	128.0
	中巨摩	612	182.5	143	21.4	—	—	—	—	1	2.3	700	209.9
		—	—	—	—	—	—	—	—	—	—	—	—
		10	2.1	—	—	—	—	—	—	—	—	10	2.1
北巨都	1,290	428.9	1,401	84.6	4	0.7	52	251.8	12	27.5	2,759	793.4	
	—	—	—	—	—	—	—	—	—	—	—	—	
合 計	東山梨代	22	1,940.8	42	23.6	—	—	3	8,269.4	88	26.8	155	10,260.6
		2	396.5	1	0.3	—	—	4	5,334.2	51	29.3	58	5,751.3
	中巨摩	101	1,511.0	629	32.8	—	—	105	3,632.4	96	26.8	931	5,203.0
		24	75.2	3	0.8	—	—	—	—	48	9.4	75	85.4
	北巨都	318	139.1	15	4.2	—	—	2	252.1	62	11.2	397	406.6
		379	412.6	719	128.6	—	—	23	46,842.7	75	31.2	1,196	47,415.1
	北巨都	737	15,540.9	155	58.4	21	12.4	28	20,003.0	104	57.5	1,045	35,672.2
		2	0.2	—	—	—	—	3	11.5	41	26.2	46	37.9
	北甲	34	34.5	—	—	—	—	—	—	5	19.6	66	75.8
		—	—	1	3.9	—	—	—	—	—	—	1	3.9
計	1,619	20,950.8	1,565	252.5	21	12.4	173	84,365.0	631	231.0	4,009	104,911.7	

第一四八 森林開墾ノ一 (總計)

年次	耕地		宅地		燒地及切替畑		其他形質變更		計		
	個所	面積	個所	面積	個所	面積	個所	面積	個所	面積	
	種 類 別										
明治四十二年	1,285	111.0	6	0.2	73	12.2	6	1.8	1,370	125.1	
同 四十三年	1,669	153.7	74	5.2	1,044	248.8	136	50.8	2,923	428.6	
同 四十四年	1,086	483.4	24	0.9	3,024	789.7	1,748	28.4	5,892	1,302.4	
大正元年	779	110.7	27	1.3	1,631	619.3	1,525	201.4	3,962	932.7	
同 二三年	889	132.1	20	0.5	1,241	367.6	416	418.2	2,566	918.4	
同 三四年	916	129.8	31	0.8	1,527	558.7	290	73.4	2,674	762.7	
同 四年	1,266	154.4	37	1.9	1,636	533.0	180	36.6	3,119	725.9	
郡 市 別 (大正四年)	東山梨代	94	15.5	1	0.8	—	—	24	14.0	121	30.5
		34	3.8	—	—	—	—	12	9.7	46	13.4
	中巨摩	215	20.5	4	0.1	4	0.6	25	0.5	248	21.6
		26	1.4	5	0.0	107	53.9	7	0.0	145	55.4
	北巨都	27	4.4	2	0.0	1,065	361.8	15	0.5	1,109	366.7
		258	21.6	7	0.1	14	2.0	6	0.9	285	24.6
	北甲	326	47.7	12	0.6	—	—	24	0.3	362	48.6
		109	18.2	1	0.0	149	32.0	15	0.4	274	50.6
	計	177	21.3	4	0.2	295	82.7	52	10.3	528	114.4
		—	—	1	0.0	—	—	—	—	1	0.0
計	1,266	154.4	37	1.9	1,636	533.0	180	36.6	3,119	725.9	

第一四九 森林開墾ノ二 (公有林)

年次	耕地		宅地		燒地及切替畑		其他形質變更		計		
	個所	面積	個所	面積	個所	面積	個所	面積	個所	面積	
	種 類 別										
明治四十二年	11	4.0	1	0.0	—	—	—	—	12	4.0	
同 四十三年	66	8.7	2	0.1	7	1.4	13	9.1	88	19.2	
同 四十四年	131	389.0	2	0.1	21	11.5	233	8.9	387	409.4	
大正元年	13	13.7	1	0.1	6	18.6	178	174.7	198	207.1	
同 二三年	16	11.7	3	0.1	1	2.5	47	382.3	67	396.6	
同 三四年	52	30.6	6	0.1	33	22.4	43	38.2	134	91.3	
同 四年	31	13.4	—	—	16	36.6	27	13.1	74	63.1	
郡 市 別 (大正四年)	東山梨代	3	6.3	—	—	—	—	14	6.6	17	12.9
		—	—	—	—	—	—	1	6.2	1	6.2
	中巨摩	2	0.8	—	—	—	—	—	—	2	0.8
		—	—	—	—	—	—	—	—	—	—
	北巨都	2	0.3	—	—	6	28.2	1	0.0	9	28.5
		—	—	—	—	—	—	—	—	—	—
	北甲	20	4.3	—	—	—	—	—	—	—	—
		2	0.8	—	—	—	—	5	0.1	25	4.3
	計	2	0.9	—	—	4	0.7	6	0.2	12	1.6
		—	—	—	—	6	7.7	—	—	8	8.6
計	31	13.4	—	—	16	36.6	27	13.1	74	63.1	

第一五〇 森林開墾ノ三 (社寺有林)

年次	耕地		宅地		燒地及切替畑		其他形質變更		計		
	個所	面積	個所	面積	個所	面積	個所	面積	個所	面積	
	種 類 別										
明治四十二年	45	4.5	—	—	—	—	—	—	45	4.5	
同 四十三年	87	13.4	7	0.1	2	0.6	6	0.1	102	14.1	
同 四十四年	47	8.9	—	—	12	6.3	1	0.0	60	15.2	
大正元年	44	6.0	1	0.1	15	3.2	17	4.3	77	13.6	
同 二三年	46	11.9	—	—	3	2.3	4	0.0	53	14.2	
同 三四年	26	3.4	—	—	2	26.4	5	0.5	33	30.3	
同 四年	22	4.5	1	0.0	2	2.9	9	2.1	34	9.5	
郡 市 別 (大正四年)	東山梨代	7	1.0	—	—	—	—	4	1.9	11	2.9
		2	0.7	—	—	—	—	1	0.0	3	0.7
	中巨摩	9	0.6	—	—	—	—	—	—	9	0.6
		—	—	—	—	—	—	—	—	—	—
	北巨都	—	—	—	—	2	2.9	1	0.2	3	3.1
		2	2.0	1	0.0	—	—	—	—	3	2.0
	北甲	1	0.0	—	—	—	—	3	0.0	4	0.1
		1	0.1	—	—	—	—	—	—	1	0.1
	計	—	—	—	—	—	—	—	—	—	—
		—	—	—	—	—	—	—	—	—	—
計	22	4.5	1	0.0	2	2.9	9	2.1	34	9.5	

第一五一 森林開墾ノ四 (私有林)

Table with columns for year (年次), land type (耕地, 宅地, etc.), and area (面積). Includes sub-table for municipalities (郡市別) for the year 1915 (大正四年).

第一五二 私有林植栽ノ一 (所有別)

Table showing private forest planting by ownership type (公有, 社寺有, 私有) and by municipality (郡市別) for 1915 (大正四年).

附言 本表中×印ヲ附セルハ農林學校植栽及三富直營造林ノ分ヲ△印ハ御即位紀念林トシテ縣立學校植栽ヲ別記セルモノナリ、次表亦同シ

第一五三 私有林植栽ノ二甲 (針葉樹)

Table showing private forest planting of conifers (針葉樹) by species (扁柏, 杉, 松, etc.) and by municipality (郡市別) for 1915 (大正四年).

第一五四 私有林植栽ノ二乙 (闊葉樹)

Table showing private forest planting of broadleaf trees (闊葉樹) by species (樺, 栗, 櫟, etc.) and by municipality (郡市別) for 1915 (大正四年).

第一五五 私有林植栽ノ三 (竹林) 大正四年

Table showing private forest planting of bamboo (竹林) by municipality (郡市別) for 1915 (大正四年).