明石瀨戸　表示セル轉流時及流速ハ瀨戸ノ中央部ニ於ケルモノナリ。兩岸ニ於テハ之ヨリ20—30分前ニ轉流ス。而シテ中央部ニ於テハ轉流時ヲ中央トシテ10—30分ノ憩流アリ。表示セル轉流時ト實際ノ轉流時トノ差ハ30分以内ナルベシ。從ツテ表示ノ時刻ニ於テ1節以上ノ潮流ニ遭遇スルコトナカルベシ（潮信表及内海潮流圖參照）。

鳴門　表示セル轉流時ハ大鳴門ノ中央部ニ於ケルモノナリ。又表示ノ流速ハ鳴門ノ最强部ニ於ケルモノニシテ、南流ノ場合ニハ飛島ト中瀨トノ中央附近、北流ノ場合ニハ孫崎ト中瀨トノ中央附近ナリ。鳴門ニ於ケル憩流ハ數分ニ過ギズ、轉流時ノ前後1時間ニ於テハ最强流速ノ0.5倍以上ノ流速アリ。而シテ表示セル轉流時ト實際ノ轉流時トノ差ハ普通30分以内ニシテ、表示ノ時刻ニ於テ3節以上ノ潮流ニ遭遇スルコト稀ナルベシ（潮信表竝ニ内海潮流圖參照）。

來島海峽　表示セル轉流時及流速ハ西水道ノ中央部ニ於ケルモノナリ。而シテ該所ニ於テハ殆ド憩流ナク、轉流時ノ前後1時間ニ於テ最强流速ノ約0.5倍ノ流速アリ。又表示セル轉流時ト實際ノ轉流時トノ差ハ普通30分以内ニシテ、表示ノ時刻ニ於テ3節以上ノ流速ニ遭遇スルコトナカルベシ（潮信表竝ニ内海潮流圖參照）。

早鞆瀨戸　表示セル轉流時ハ瀨戸ノ中央部ニ於ケルモノナリ。兩岸ニ於テハ少シク中央部ニ先立チテ轉流ス。又表示ノ流速ハ瀨戸ノ最强部ニ於ケルモノニシテ、東流ノ場合ハ火ノ山下船舶信號所附近（距岸約1鏈）、西流ノ場合ハ下關導燈附近（距岸約1鏈）ノモノナリ。此ノ瀨戸ニ於ケル憩流ハ數分ニ過ギズ、轉流時ノ前後1時間ニ於テハ最强流速ノ約0.5倍ノ流速アリ。而シテ表示セル轉流時ト實際ノ轉流時トノ差ハ普通30分以内ニシテ、表示ノ時刻ニ於テ2節以上ノ潮流ニ遭遇スルコトナカルベシ（潮信表及内海潮流圖參照）。

明石瀨戸　AKASI SETO

1月

日	轉流時	流速	轉流時	流速	轉流時	流速	轉流時	流速	太陰
	h m	kt	h m	kt	h m	kt	h m	kt	
	西-東	東	東-西	西	西-東	東	東-西	西	
1	2 50	3.5	9 15	4	15 55	3.5	22 30	2.5	E
2	4 10	3	10 15	3.5	16 50	3.5	23 30	2.5	☾
3	5 35	2.5	11 30	3	17 40	3.5	* *	..	
	東-西	西	西-東	東	東-西	西	西-東	東	
4	0 30	3	6 55	2.5	12 45	2.5	18 35	3.5	
5	1 25	3.5	8 15	2.5	14 0	2	19 25	3.5	
6	2 20	4	9 20	2.5	15 10	2	20 15	4	
7	3 5	4.5	10 10	3	16 5	2	21 0	4	
8	3 50	5	11 0	3	17 0	2	21 45	4.5	S
9	4 30	5	11 40	3.5	17 40	2	22 25	4.5	●
10	5 10	5	12 20	3.5	18 20	2	23 5	4.5	
11	5 50	5	13 0	3	19 0	2	23 45	4	
12	6 30	4.5	13 30	3	19 35	2	* *	..	
	西-東	東	東-西	西	西-東	東	東-西	西	
13	0 25	3.5	7 5	4.5	14 5	3	20 10	2	
14	1 10	3.5	7 45	3.5	14 40	2.5	20 50	2	A
15	1 55	3	8 25	3	15 10	2.5	21 25	2	E
16	2 50	2.5	9 5	2.5	15 40	2.5	22 15	2	
17	4 0	2	10 0	2	16 15	2.5	23 10	2	
18	5 30	1.5	11 5	1.5	16 55	2.5	* *	..	☽
	東-西	西	西-東	東	東-西	西	西-東	東	
19	0 5	2.5	7 0	1.5	12 25	1.5	17 45	3	
20	1 5	3	8 15	1.5	13 45	1.5	18 45	3	
21	2 0	3.5	9 15	2	14 50	1.5	19 45	3.5	
22	2 50	4	10 0	2.5	15 45	2	20 40	4	N
23	3 35	5	10 45	3	16 30	2.5	21 30	4.5	
24	4 20	5	11 25	3.5	17 15	2.5	22 20	5	
25	5 5	5.5	12 0	4	17 55	3	23 10	5	○P
26	5 50	5.5	12 40	4	18 40	3.5	* *	..	
	西-東	東	東-西	西	西-東	東	東-西	西	
27	0 0	5	6 30	5.5	13 15	4	19 15	3.5	
28	0 45	4.5	7 15	5	13 50	4	20 0	3.5	E
29	1 40	4	8 0	4.5	14 35	4	20 50	3	
30	2 40	3.5	8 50	3.5	15 15	3.5	21 40	3	
31	3 45	3	9 50	3	16 0	3.5	22 40	3	☾

2月

日	轉流時	流速	轉流時	流速	轉流時	流速	轉流時	流速	太陰
	h m	kt	h m	kt	h m	kt	h m	kt	
	西-東	東	東-西	西	西-東	東	東-西	西	
1	5 5	2	11 0	2	16 50	3	23 45	3	
2	6 35	2	12 25	2	17 50	3	* *	..	
	東-西	西	西-東	東	東-西	西	西-東	東	
3	0 50	3	8 0	2	13 50	1.5	18 50	3	
4	1 50	3.5	9 5	2.5	15 5	1.5	19 55	3.5	S
5	2 45	4	10 0	3	16 0	2	20 45	4	
6	3 30	4.5	10 40	3	16 40	2	21 30	4	
7	4 15	5	11 20	3.5	17 20	2.5	22 15	4	
8	5 0	5	11 55	3.5	17 50	2.5	22 55	4	●
9	5 35	4.5	12 20	3.5	18 20	2.5	23 35	4	
10	6 10	4.5	12 50	3.5	18 50	3	* *	..	
	西-東	東	東-西	西	西-東	東	東-西	西	
11	0 15	4	6 45	4	13 15	3	19 15	3	A E
12	0 55	3.5	7 15	3.5	13 40	3	19 50	3	
13	1 40	3	7 55	3	14 10	3	20 30	2.5	
14	2 35	2.5	8 35	2.5	14 40	3	21 10	2.5	
15	3 30	2	9 20	2	15 10	2.5	22 5	2.5	
16	4 55	1.5	10 30	1.5	15 55	2.5	23 10	2.5	☽
17	6 25	1.5	11 55	1	16 55	2.5	* *	..	
	東-西	西	西-東	東	東-西	西	西-東	東	
18	0 20	3	7 45	1.5	13 25	1	18 10	3	
19	1 25	3.5	8 45	2	14 35	1.5	19 25	3.5	N
20	2 25	4	9 30	2.5	15 25	2	20 30	4	
21	3 15	4.5	10 15	3.5	16 10	2.5	21 25	4.5	
22	4 5	5	10 55	4	16 50	3.5	22 20	5	
23	4 50	5.5	11 30	4	17 25	4	23 5	5	○P
24	5 35	5.5	12 5	4.5	18 5	4	23 50	5	
25	6 15	5	12 40	4.5	18 50	4	* *	..	E
	西-東	東	東-西	西	西-東	東	東-西	西	
26	0 40	4.5	7 0	4.5	13 15	4.5	19 25	4	
27	1 30	4	7 45	4	13 50	4	20 10	4	
28	2 25	3.5	8 35	3	14 30	3.5	21 0	3.5	
29	3 30	2.5	9 30	2.5	15 10	3	21 50	3	

時刻：中央標準時（9h E）

本表ハ瀨戸ノ中央部ニ於ケル潮流ヲ示ス。

明石瀬戸 AKASI SETO

3月

日	轉流時	流速	轉流時	流速	轉流時	流速	轉流時	流速	太陰
	h m	kt	h m	kt	h m	kt	h m	kt	
	西-東	東	東-西	西	西-東	東	東-西	西	
1	4 45	2	10 45	1.5	16 0	2.5	23 0	3	☾
2	6 15	2	12 25	1	17 10	2.5	* *	··	S
	東-西	西	西-東	東	東-西	西	西-東	東	
3	0 10	3	7 40	2	13 50	1	18 25	2.5	
4	1 25	3.5	8 45	2.5	15 0	1.5	19 40	3	
5	2 20	4	9 35	2.5	15 45	2	20 40	3.5	
6	3 15	4	10 15	3	16 15	2	21 30	3.5	
7	4 0	4.5	10 45	3.5	16 45	2.5	22 10	4	
8	4 40	4.5	11 15	3.5	17 15	3	22 50	4	
9	5 15	4	11 40	3.5	17 40	3.5	23 25	4	●A
10	5 50	4	12 5	3.5	18 5	3.5	* *	··	E
	西-東	東	東-西	西	西-東	東	東-西	西	
11	0 5	4	6 25	3.5	12 30	3.5	18 35	3.5	
12	0 45	3.5	7 0	3	12 50	3.5	19 5	3.5	
13	1 30	3	7 35	2.5	13 15	3.5	19 45	3.5	
14	2 15	2.5	8 15	2	13 50	3	20 30	3.5	
15	3 15	2	9 5	1.5	14 25	3	21 15	3	
16	4 30	1.5	10 15	1	15 10	2.5	22 25	3	
17	5 50	1.5	11 45	1	16 25	2.5	23 40	3	N☽
18	7 10	2	13 10	1	17 55	2.5	* *	··	
	東-西	西	西-東	東	東-西	西	西-東	東	
19	0 55	3.5	8 10	2.5	14 10	2	19 15	3.5	
20	2 0	4	9 0	3	15 5	2.5	20 30	4	
21	3 0	4.5	9 40	3.5	15 45	3.5	21 20	4.5	
22	3 45	4.5	10 15	4	16 20	4	22 15	5	
23	4 35	5	10 55	4.5	17 0	4.5	23 5	5	EP
24	5 20	5	11 30	4.5	17 35	5	23 45	5	○
25	6 0	4.5	12 0	4.5	18 10	5	* *	··	
	西-東	東	東-西	西	西-東	東	東-西	西	
26	0 30	4.5	6 45	4	12 40	4.5	18 50	4.5	
27	1 20	4	7 35	3.5	13 10	4	19 35	4.5	
28	2 15	3.5	8 25	2.5	13 45	3.5	20 20	4	
29	3 15	2.5	9 25	1.5	14 30	3	21 10	3.5	S
30	4 30	2	10 45	1	15 15	2.5	22 15	3	
31	5 50	2	12 20	1	16 25	2	23 30	3	☾

4月

日	轉流時	流速	轉流時	流速	轉流時	流速	轉流時	流速	太陰
	h m	kt	h m	kt	h m	kt	h m	kt	
	西-東	東	東-西	西	西-東	東	東-西	西	
1	7 5	2	13 45	1	18 5	2	* *	··	
	東-西	西	西-東	東	東-西	西	西-東	東	
2	0 45	3	8 10	2.5	14 35	1.5	19 20	2.5	
3	1 50	3.5	8 50	2.5	15 10	2	20 25	3	
4	2 45	3.5	9 30	3	15 40	2.5	21 15	3.5	
5	3 30	3.5	10 0	3.5	16 5	3	22 0	3.5	A
6	4 10	3.5	10 25	3.5	16 30	3.5	22 40	3.5	E
7	4 50	3.5	10 50	4	17 0	4	23 15	3.5	
8	5 30	3.5	11 10	4	17 30	4.5	23 50	3.5	●
9	6 0	3	11 30	4	17 55	4.5	* *	··	
	西-東	東	東-西	西	西-東	東	東-西	西	
10	0 30	3.5	6 35	3	12 0	4	18 30	4.5	
11	1 15	3	7 15	2.5	12 30	4	19 10	4	
12	2 0	2.5	8 0	2	13 5	3.5	19 50	4	
13	3 0	2.5	8 55	1.5	13 50	3	20 45	3.5	N
14	4 5	2	10 10	1	14 50	3	21 45	3.5	
15	5 15	2	11 35	1	16 10	2.5	23 10	3	☽
16	6 25	2.5	12 50	1.5	17 50	2.5	* *	··	
	東-西	西	西-東	東	東-西	西	西-東	東	
17	0 25	3.5	7 25	3	13 50	2	19 10	3	
18	1 35	3.5	8 10	3.5	14 35	3	20 20	3.5	
19	2 35	4	9 0	4	15 15	4	21 15	4	
20	3 30	4	9 40	4.5	15 50	4.5	22 10	4.5	E
21	4 15	4	10 15	4.5	16 30	5	22 55	4.5	P
22	5 5	4	10 50	5	17 10	5	23 40	4.5	○
23	5 50	3.5	11 25	5	17 50	5.5	* *	··	
	西-東	東	東-西	西	西-東	東	東-西	西	
24	0 25	4	6 35	3	12 0	4.5	18 25	5	
25	1 15	3.5	7 20	2.5	12 35	4	19 10	4.5	
26	2 10	3	8 20	2	13 10	3.5	19 50	4	S
27	3 5	2.5	9 20	1.5	13 50	3	20 40	3.5	
28	4 10	2	10 40	1	14 45	2.5	21 40	3	
29	5 15	2	12 0	0.5	15 55	2	22 50	3	☾
30	6 20	2	13 10	1	17 35	2	* *	··	

時刻： 中央標準時（9h E）

本表ハ瀬戸ノ中央部ニ於ケル潮流ヲ示ス。

明石瀬戸 AKASI SETO

5月

日	轉流時	流速	轉流時	流速	轉流時	流速	轉流時	流速	太陰
	h m	kt	h m	kt	h m	kt	h m	kt	
	東-西	西	西-東	東	東-西	西	西-東	東	
1	0 0	3	7 15	2.5	14 0	1.5	19 5	2	
2	1 15	3	8 0	2.5	14 30	2	20 10	2.5	
3	2 10	3	8 30	3	15 0	2.5	21 0	2.5	AE
4	3 0	3	9 0	3.5	15 30	3.5	21 45	3	
5	3 45	3	9 30	3.5	15 55	4	22 25	3	
6	4 25	3	9 55	4	16 25	4.5	23 5	3.5	
7	5 0	2.5	10 25	4	17 0	4.5	23 45	3.5	●
8	5 40	2.5	10 50	4.5	17 30	5	* *	··	
	西-東	東	東-西	西	西-東	東	東-西	西	
9	0 25	3	6 20	2.5	11 20	4.5	18 5	5	
10	1 10	3	7 5	2	12 0	4	18 50	4.5	N
11	1 55	3	7 50	2	12 40	4	19 30	4.5	
12	2 45	2.5	8 45	1.5	13 30	3.5	20 20	4	
13	3 40	2.5	9 55	1.5	14 40	3	21 25	3.5	
14	4 45	2.5	11 10	1.5	16 0	2.5	22 35	3.5	
15	5 40	3	12 15	2	17 30	2.5	23 50	3.5	☽
16	6 35	3	13 10	2.5	19 0	3	* *	··	
	東-西	西	西-東	東	東-西	西	西-東	東	
17	1 5	3.5	7 25	3.5	14 0	3.5	20 10	3.	E
18	2 10	3.5	8 10	4	14 45	4	21 5	3.5	
19	3 5	3.5	8 55	4.5	15 30	4.5	22 0	4	P
20	4 0	3.5	9 40	4.5	16 10	5	22 50	4	
21	4 50	3	10 15	5	16 45	5.5	23 40	4	○
22	5 40	3	10 50	5	17 25	5.5	* *	··	
	西-東	東	東-西	西	西-東	東	東-西	西	
23	0 25	4	6 30	2.5	11 25	4.5	18 5	5.5	S
24	1 10	3.5	7 15	2	12 0	4	18 45	5	
25	2 0	3	8 10	1.5	12 40	3.5	19 30	4.5	
26	2 50	2.5	9 5	1	13 25	3	20 10	4	
27	3 40	2.5	10 5	1	14 15	2.5	21 0	3.5	
28	4 30	2	11 15	1	15 30	2	22 5	3	
29	5 25	2	12 15	1	17 0	1.5	23 10	2.5	☾
30	6 10	2.5	13 0	1.5	18 30	1.5	* *	··	E
	東-西	西	西-東	東	東-西	西	西-東	東	
31	0 20	2.5	6 50	2.5	13 45	2	19 45	2	A

6月

日	轉流時	流速	轉流時	流速	轉流時	流速	轉流時	流速	太陰
	h m	kt	h m	kt	h m	kt	h m	kt	
	東-西	西	西-東	東	東-西	西	西-東	東	
1	1 30	2	7 30	3	14 15	3	20 40	2	
2	2 25	2	8 0	3.5	14 45	3.5	21 30	2.5	
3	3 15	2	8 35	3.5	15 20	4	22 15	2.5	
4	4 0	2	9 10	4	15 55	4.5	22 55	3	
5	4 45	2	9 45	4.5	16 35	5	23 35	3	
6	5 25	2	10 20	4.5	17 10	5	* *	··	●
	西-東	東	東-西	西	西-東	東	東-西	西	
7	0 15	3	6 10	2	11 0	4.5	17 50	5.5	N
8	0 55	3	6 50	2	11 45	4.5	18 30	5	
9	1 40	3	7 40	2	12 30	4	19 15	5	
10	2 25	3	8 35	2	13 30	3.5	20 10	4.5	
11	3 10	3	9 30	2	14 30	3	21 0	4	
12	4 0	3	10 30	2	15 50	3	22 5	3.5	
13	4 55	3	11 30	2.5	17 10	2.5	23 15	3	☽E
14	5 45	3.5	12 30	3	18 35	2.5	* *	··	P
	東-西	西	西-東	東	東-西	西	西-東	東	
15	0 30	3	6 40	3.5	13 30	3.5	19 50	2.5	
16	1 45	3	7 30	4	14 15	4	20 55	3	
17	2 50	3	8 15	4.5	15 0	4.5	21 50	3.5	
18	3 45	2.5	9 5	4.5	15 50	5	22 45	3.5	
19	4 40	2.5	9 45	4.5	16 30	5.5	23 30	3.5	
20	5 30	2.5	10 25	4.5	17 10	5.5	* *	··	S○
	西-東	東	東-西	西	西-東	東	東-西	西	
21	0 15	3.5	6 15	2.5	11 5	4.5	17 50	5.5	
22	1 0	3.5	7 0	2	11 45	4	18 30	5	
23	1 40	3	7 45	2	12 25	4	19 10	4.5	
24	2 20	3	8 30	1.5	13 10	3.5	19 50	4	
25	3 0	2.5	9 15	1.5	14 0	2.5	20 30	3.5	
26	3 40	2.5	10 10	1.5	15 0	2	21 20	3	
27	4 20	2.5	11 0	1.5	16 20	1.5	22 20	2.5	EA
28	5 0	2.5	11 50	1.5	17 45	1.5	23 25	2	☾
29	5 40	2.5	12 40	2	19 10	1.5	* *	··	
	東-西	西	西-東	東	東-西	西	西-東	東	
30	0 35	1.5	6 20	2.5	13 30	2.5	20 25	1.5	

時刻： 中央標準時（9h E）

本表ハ瀬戸ノ中央部ニ於ケル潮流ヲ示ス。

明石瀬戸 AKASI SETO

7月

日	轉流時	流速	轉流時	流速	轉流時	流速	轉流時	流速	太陰
	h m	kt	h m	kt	h m	kt	h m	kt	
	東-西	西	西-東	東	東-西	西	西-東	東	
1	1 50	1.5	7 0	3	14 10	3.5	21 10	2	
2	2 50	1.5	7 45	3.5	14 50	4	22 0	2.5	
3	3 40	2	8 30	4	15 35	4.5	22 45	2.5	
4	4 30	2	9 15	4.5	16 10	5	23 20	3	N
5	5 10	2.5	10 0	4.5	16 50	5.5	* *	..	●
	西-東	東	東-西	西	西-東	東	東-西	西	
6	0 0	3.5	5 50	2.5	10 50	5	17 40	5.5	
7	0 40	3.5	6 30	2.5	11 40	4.5	18 20	5.5	
8	1 15	3.5	7 15	2.5	12 25	4.5	19 5	5	
9	1 55	3.5	8 0	2.5	13 20	4	19 50	4.5	
10	2 40	3.5	8 50	2.5	14 20	3.5	20 40	4	PE
11	3 20	3.5	9 45	2.5	15 25	3	21 40	3.5	
12	4 10	3.5	10 50	2.5	16 50	2.5	22 50	3	☽
13	5 0	3.5	11 50	3	18 15	2	* *	..	
	東-西	西	西-東	東	東-西	西	西-東	東	
14	0 0	2.5	5 55	3.5	12 50	3.5	19 40	2.5	
15	1 20	2	6 50	3.5	13 50	4	20 50	2.5	
16	2 40	2	7 45	4	14 40	4.5	21 45	3	
17	3 40	2	8 40	4	15 25	5	22 35	3	S
18	4 30	2	9 30	4.5	16 10	5	23 20	3.5	
19	5 15	2.5	10 10	4.5	16 50	5.5	23 55	3.5	○
20	6 0	2.5	10 50	4.5	17 35	5	* *	..	
	西-東	東	東-西	西	西-東	東	東-西	西	
21	0 35	3.5	6 35	2.5	11 35	4	18 15	5	
22	1 10	3.5	7 10	2.5	12 15	4	18 50	4.5	
23	1 45	3	7 45	2.5	12 55	3.5	19 30	4	
24	2 15	3	8 20	2	13 45	3	20 10	3.5	E
25	2 45	2.5	9 0	2	14 35	2.5	20 45	2.5	A
26	3 10	2.5	9 40	2	15 40	2	21 30	2	
27	3 40	2.5	10 35	2	17 0	1.5	22 35	1.5	☾
28	4 25	2.5	11 35	2	18 30	1	23 50	1	
29	5 10	2.5	12 35	2.5	19 50	1.5	* *	..	
	東-西	西	西-東	東	東-西	西	西-東	東	
30	1 20	1	6 10	3	13 35	3	20 55	1.5	
31	2 30	1.5	7 10	3.5	14 25	4	21 40	2	

8月

日	轉流時	流速	轉流時	流速	轉流時	流速	轉流時	流速	太陰
	h m	kt	h m	kt	h m	kt	h m	kt	
	東-西	西	西-東	東	東-西	西	西-東	東	
1	3 20	1.5	8 10	4	15 10	4.5	22 20	3	N
2	4 10	2	9 10	4.5	16 0	5	23 0	3.5	
3	4 50	2.5	9 55	4.5	16 40	5.5	23 35	3.5	
4	5 25	3	10 45	5	17 20	5.5	* *	..	●
	西-東	東	東-西	西	西-東	東	東-西	西	
5	0 10	4	6 5	3.5	11 30	5	18 5	5.5	
6	0 45	4	6 45	3.5	12 20	4.5	18 50	5	P
7	1 20	4	7 25	3.5	13 10	4.5	19 30	4.5	E
8	2 0	4	8 10	3.5	14 10	3.5	20 20	4	
9	2 40	3.5	9 0	3.5	15 10	3	21 10	3	
10	3 20	3.5	10 0	3	16 25	2.5	22 20	2.5	☽
11	4 10	3	11 0	3	17 50	2	23 45	2	
12	5 10	3	12 10	3	19 20	2	* *	..	
	東-西	西	西-東	東	東-西	西	西-東	東	
13	1 10	1.5	6 15	3	13 15	3.5	20 30	2.5	S
14	2 30	1.5	7 20	3.5	14 15	4	21 30	3	
15	3 30	2	8 20	3.5	15 5	4.5	22 15	3	
16	4 10	2	9 10	4	15 50	5	22 50	3.5	
17	4 50	2.5	10 0	4	16 40	5	23 30	3.5	
18	5 30	3	10 45	4.5	17 15	5	* *	..	○
	西-東	東	東-西	西	西-東	東	東-西	西	
19	0 0	3.5	5 55	3	11 20	4	17 50	4.5	
20	0 30	3.5	6 25	3	12 0	4	18 30	4	
21	0 50	3.5	6 55	3	12 40	3.5	19 0	3.5	E
22	1 15	3	7 25	3	13 20	3	19 35	3	A
23	1 40	3	8 0	3	14 10	2.5	20 10	2.5	
24	2 10	3	8 40	2.5	15 10	2	20 55	2	
25	2 40	2.5	9 30	2.5	16 20	1.5	21 55	1.5	
26	3 15	2.5	10 30	2.5	17 55	1	23 20	1	☾
27	4 15	2.5	11 40	2.5	19 15	1.5	* *	..	
	東-西	西	西-東	東	東-西	西	西-東	東	
28	0 55	1	5 30	2.5	12 55	3	20 20	2	N
29	2 10	1.5	6 55	3	14 0	3.5	21 10	2.5	
30	3 0	2	8 5	3.5	14 50	4.5	21 50	3	
31	3 40	2.5	9 0	4	15 40	5	22 25	3.5	

時刻： 中央標準時（9^h E）

本表ハ瀬戸ノ中央部ニ於ケル潮流ヲ示ス。

明石瀬戸 AKASI SETO

9月

日	轉流時	流速	轉流時	流速	轉流時	流速	轉流時	流速	太陰
	h m	kt	h m	kt	h m	kt	h m	kt	
	東-西	西	西-東	東	東-西	西	西-東	東	
1	4 20	3.5	9 55	4.5	16 25	5	23 0	4	
2	5 0	4	10 40	5	17 5	5	23 30	4.5	●
3	5 30	4.5	11 25	5	17 50	5	* *	..	PE
	西-東	東	東-西	西	西-東	東	東-西	西	
4	0 5	4.5	6 10	4.5	12 10	4.5	18 35	4.5	
5	0 40	4.5	6 50	4.5	13 0	4.5	19 15	4	
6	1 15	4	7 30	4	13 55	3.5	20 5	3.5	
7	1 55	4	8 20	4	14 55	3	21 0	2.5	
8	2 40	3.5	9 10	3.5	16 10	2.5	22 5	2	
9	3 25	3	10 15	3	17 30	2	23 35	1.5	☽
10	4 30	2.5	11 30	3	19 0	2	* *	..	S
	東-西	西	西-東	東	東-西	西	西-東	東	
11	1 10	1	5 50	2.5	12 45	3.5	20 5	2.5	
12	2 20	1.5	7 10	3	13 50	4	21 0	3	
13	3 10	2	8 15	3.5	14 50	4	21 45	3	
14	3 50	2.5	9 10	3.5	15 30	4.5	22 20	3.5	
15	4 20	3	9 50	4	16 15	4.5	22 50	3.5	
16	4 50	3.5	10 35	4	16 55	4	23 15	3.5	○E
17	5 15	3.5	11 10	4	17 30	4	23 40	3.5	A
18	5 40	4	11 50	4	18 5	3.5	* *	..	
	西-東	東	東-西	西	西-東	東	東-西	西	
19	0 0	3.5	6 10	4	12 30	3.5	18 40	3	
20	0 25	3.5	6 40	4	13 10	3	19 10	2.5	
21	0 45	3.5	7 10	3.5	13 55	2.5	19 50	2	
22	1 15	3	7 55	3.5	14 50	2	20 40	1.5	
23	1 50	3	8 45	3	15 55	1.5	21 40	1	
24	2 30	2.5	9 45	3	17 15	1.5	23 10	1	N
25	3 40	2.5	11 0	3	18 35	1.5	* *	..	☾
	東-西	西	西-東	東	東-西	西	西-東	東	
26	0 45	1	5 20	2.5	12 15	3	19 35	2	
27	1 45	1.5	6 45	3	13 25	3.5	20 25	3	
28	2 30	2.5	8 0	3.5	14 30	4	21 10	3.5	
29	3 15	3	9 0	4	15 15	4.5	21 45	4	
30	3 50	4	9 50	4.5	16 5	4.5	22 20	4.5	

10月

日	轉流時	流速	轉流時	流速	轉流時	流速	轉流時	流速	太陰
	h m	kt	h m	kt	h m	kt	h m	kt	
	東-西	西	西-東	東	東-西	西	西-東	東	
1	4 30	4.5	10 40	4.5	16 50	4.5	22 55	4.5	E●
2	5 10	5	11 25	4.5	17 35	4.5	23 30	5	P
3	5 45	5	12 10	4.5	18 20	4	* *	..	
	西-東	東	東-西	西	西-東	東	東-西	西	
4	0 5	4.5	6 25	5	13 0	4	19 10	3.5	
5	0 40	4.5	7 5	5	13 50	3.5	19 55	2.5	
6	1 15	4	7 50	4.5	14 45	3	20 50	2	
7	1 55	3.5	8 40	4	15 55	2.5	22 10	1.5	S
8	2 45	2.5	9 40	3.5	17 10	2	23 35	1	☽
9	3 55	2.5	10 50	3	18 20	2	* *	..	
	東-西	西	西-東	東	東-西	西	西-東	東	
10	1 0	1	5 30	2	12 10	3	19 30	2.5	
11	2 0	1.5	7 0	2.5	13 20	3.5	20 20	3	
12	2 45	2	8 5	3	14 20	3.5	21 0	3	
13	3 15	2.5	9 0	3	15 10	3.5	21 35	3.5	
14	3 45	3	9 45	3.5	15 50	3.5	22 0	3.5	E
15	4 10	3.5	10 20	3.5	16 30	3.5	22 25	4	A○
16	4 40	4	11 0	3.5	17 10	3	22 50	4	
17	5 10	4.5	11 40	3.5	17 45	3	23 10	4	
18	5 40	4.5	12 20	3.5	18 20	2.5	23 35	4	
19	6 10	4.5	13 0	3	19 0	2	* *	..	
	西-東	東	東-西	西	西-東	東	東-西	西	
20	0 5	4	6 45	4.5	13 45	2.5	19 40	2	
21	0 35	3.5	7 25	4	14 35	2.5	20 30	1.5	
22	1 15	3	8 15	3.5	15 40	2	21 40	1	N
23	2 15	3	9 10	3.5	16 40	2	22 55	1	☾
24	3 25	2.5	10 25	3	17 45	2	* *	..	
	東-西	西	西-東	東	東-西	西	西-東	東	
25	0 10	1.5	5 5	2.5	11 40	3	18 50	2.5	
26	1 15	2	6 40	2.5	13 0	3.5	19 35	3	
27	2 0	2.5	7 45	3	14 0	3.5	20 20	4	
28	2 45	3.5	8 50	3.5	15 0	4	21 5	4.5	E
29	3 25	4.5	9 40	4	15 50	4	21 40	4.5	
30	4 0	5	10 30	4.5	16 35	4	22 15	5	P●
31	4 40	5.5	11 15	4.5	17 20	3.5	22 55	5	

時刻： 中央標準時（9^h E）

本表ハ瀬戸ノ中央部ニ於ケル潮流ヲ示ス。

明石瀨戸 AKASI SETO

11月

日	轉流時	流速	轉流時	流速	轉流時	流速	轉流時	流速	太陰
	h m	kt	h m	kt	h m	kt	h m	kt	
	東-西	西	西-東	東	東-西	西	西-東	東	
1	5 20	5.5	12 0	4	18 5	3	23 30	4.5	
2	6 0	5.5	12 50	4	18 55	2.5	* *	..	
	西-東	東	東-西	西	西-東	東	東-西	西	
3	0 5	4.5	6 40	5	13 40	3.5	19 50	2	S
4	0 40	4	7 20	4.5	14 35	3	20 45	1.5	
5	1 20	3.5	8 10	4	15 30	2.5	22 0	1	
6	2 15	2.5	9 10	3.5	16 40	2.5	23 20	1	
7	3 30	2	10 10	3	17 40	2.5	* *	..	☽
	東-西	西	西-東	東	東-西	西	西-東	東	
8	0 30	1	5 0	2	11 25	3	18 35	2.5	
9	1 20	1.5	6 30	2	12 40	3	19 25	2.5	
10	2 5	2	7 45	2	13 45	3	20 10	3	E
11	2 35	2.5	8 45	2.5	14 40	2.5	20 40	3.5	
12	3 5	3.5	9 30	3	15 30	2.5	21 10	3.5	A
13	3 35	4	10 10	3	16 5	2.5	21 30	4	
14	4 0	4.5	10 50	3	16 45	2.5	21 55	4	
15	4 35	4.5	11 30	3	17 25	2.5	22 25	4	○
16	5 10	5	12 10	3	18 5	2	22 55	4	
17	5 45	5	12 50	3	18 40	2	23 30	4	
18	6 20	5	13 35	3	19 30	2	* *	..	N
	西-東	東	東-西	西	西-東	東	東-西	西	
19	0 10	4	7 5	4.5	14 20	2.5	20 20	1.5	
20	1 0	3.5	7 50	4	15 10	2.5	21 20	1.5	
21	2 0	3	8 50	4	16 10	2.5	22 30	1.5	
22	3 20	2.5	10 0	3.5	17 0	2.5	23 35	1.5	
23	4 45	2.5	11 5	3.5	17 55	3	* *	..	☾
	東-西	西	西-東	東	東-西	西	西-東	東	
24	0 35	2.5	6 15	2.5	12 20	3	18 50	3.5	
25	1 25	3	7 35	3	13 30	3	19 35	4	E
26	2 10	4	8 35	3	14 30	3	20 20	4.5	
27	2 55	4.5	9 35	3.5	15 30	3	21 5	4.5	P
28	3 40	5	10 25	4	16 20	3	21 45	5	
29	4 15	5.5	11 10	4	17 10	3	22 20	5	●
30	5 0	5.5	12 0	4	18 0	2.5	23 0	4.5	

12月

日	轉流時	流速	轉流時	流速	轉流時	流速	轉流時	流速	太陰
	h m	kt	h m	kt	h m	kt	h m	kt	
	東-西	西	西-東	東	東-西	西	西-東	東	
1	5 40	5.5	12 50	3.5	18 50	2.5	23 40	4.5	S
2	6 20	5.5	13 35	3.5	19 40	2	* *	..	
	西-東	東	東-西	西	西-東	東	東-西	西	
3	0 20	4	7 5	5	14 20	3	20 35	1.5	
4	1 5	3.5	7 50	4.5	15 10	2.5	21 30	1.5	
5	1 55	3	8 40	3.5	16 0	2.5	22 30	1	
6	3 0	2.5	9 35	3	16 50	2.5	23 35	1	
7	4 25	2	10 35	2.5	17 35	2.5	* *	..	☽
	東-西	西	西-東	東	東-西	西	西-東	東	
8	0 25	1.5	5 55	1.5	11 45	2.5	18 15	2.5	E
9	1 10	2	7 15	1.5	13 0	2	19 0	3	A
10	1 50	2.5	8 20	2	14 0	2	19 35	3	
11	2 25	3	9 10	2	14 55	2	20 5	3.5	
12	3 0	4	10 0	2.5	15 45	2	20 40	4	
13	3 35	4.5	10 40	2.5	16 30	2	21 15	4	
14	4 10	4.5	11 20	3	17 10	2	21 55	4.5	
15	4 50	5	12 0	3	17 50	2	22 35	4.5	○N
16	5 30	5	12 40	3	18 30	2	23 15	4.5	
17	6 10	5	13 15	3	19 10	2	* *	..	
	西-東	東	東-西	西	西-東	東	東-西	西	
18	0 0	4	6 50	5	14 0	3	20 0	2	
19	1 0	4	7 40	4.5	14 40	3	20 50	2	
20	2 0	3.5	8 30	4	15 30	3	21 50	2	
21	3 0	3	9 30	3.5	16 15	3	22 50	2.5	
22	4 25	2.5	10 35	3	17 5	3.5	23 50	2.5	E☾
23	5 50	2.5	11 45	3	17 55	3.5	* *	..	
	東-西	西	西-東	東	東-西	西	西-東	東	
24	0 45	3	7 10	2.5	13 0	2.5	18 50	4	
25	1 45	4	8 25	2.5	14 10	2.5	19 45	4	P
26	2 30	4.5	9 25	3	15 15	2.5	20 30	4.5	
27	3 15	5	10 15	3.5	16 15	2.5	21 15	4.5	
28	4 0	5.5	11 5	3.5	17 0	2.5	22 0	4.5	S
29	4 45	5.5	11 50	3.5	17 50	2.5	22 45	4.5	●
30	5 30	5.5	12 35	3.5	18 35	2.5	23 30	4.5	
31	6 10	5.5	13 15	3.5	19 15	2	* *	..	

時刻： 中央標準時（9h E）

本表ハ瀨戸ノ中央部ニ於ケル潮流ヲ示ス。

鳴門 NARUTO

1月

日	轉流時	流速	轉流時	流速	轉流時	流速	轉流時	流速	太陰
	h m	kt	h m	kt	h m	kt	h m	kt	
	北-南	南	南-北	北	北-南	南	南-北	北	
1	0 35	8	6 50	8.5	13 25	8	20 0	7	E
2	1 45	7	8 0	7.5	14 25	7.5	21 10	7	☾
3	3 10	6.5	9 20	7	15 25	7.5	22 15	7	
4	4 40	6.5	10 45	6	16 25	7.5	23 15	7.5	
5	6 5	6.5	12 10	6	17 35	7.5	* *	..	
	南-北	北	北-南	南	南-北	北	北-南	南	
6	0 15	8	7 15	7	13 15	6	18 30	8	
7	1 5	8.5	8 5	7.5	14 10	6	19 25	8.5	
8	1 50	9	8 50	8	15 0	6.5	20 10	8.5	S
9	2 30	9	9 25	8.5	15 35	6.5	20 45	8.5	●
10	3 5	9	9 55	8.5	16 10	6.5	21 20	8.5	
11	3 40	9	10 30	8.5	16 45	7	22 0	8.5	
12	4 15	9	11 0	8	17 20	7	22 35	8	
13	4 45	9	11 25	8	17 45	7	23 10	8	
14	5 25	8.5	12 0	8	18 25	7	23 55	7.5	A
15	6 0	8	12 35	8	19 5	6.5	* *	..	E
	北-南	南	南-北	北	北-南	南	南-北	北	
16	0 40	7	6 45	7.5	13 10	7.5	19 50	6.5	
17	1 35	6.5	7 40	7	13 55	7	20 45	6.5	
18	2 50	5.5	8 55	6	14 45	7	21 45	6.5	☽
19	4 10	5.5	10 15	5.5	15 40	7	22 45	7	
20	5 35	6	11 40	5.5	16 45	7	23 45	7.5	
21	6 45	6.5	12 50	5.5	17 50	7.5	* *	..	
	南-北	北	北-南	南	南-北	北	北-南	南	
22	0 35	8	7 35	7.5	13 40	6	18 45	8	N
23	1 15	9	8 20	8	14 30	6.5	19 40	8.5	
24	2 5	9.5	9 0	8.5	15 10	7	20 30	9	
25	2 45	9.5	9 35	9	15 45	7.5	21 15	9	○
26	3 30	10	10 15	9	16 25	8	22 0	9.5	P
27	4 10	10	10 50	9	17 0	8	22 40	9	
28	5 0	9.5	11 25	9	17 45	8	23 25	9	E
29	5 40	9	12 5	8.5	18 30	8	* *	..	
	北-南	南	南-北	北	北-南	南	南-北	北	
30	0 25	8	6 35	8.5	12 50	8	19 20	7.5	
31	1 20	7.5	7 35	7.5	13 35	7.5	20 15	7.5	☾

2月

日	轉流時	流速	轉流時	流速	轉流時	流速	轉流時	流速	太陰
	h m	kt	h m	kt	h m	kt	h m	kt	
	北-南	南	南-北	北	北-南	南	南-北	北	
1	2 35	6.5	8 50	6.5	14 35	7	21 30	7	
2	4 10	6	10 25	5.5	15 40	7	22 45	7	
3	5 40	6.5	11 50	5	17 0	7	23 50	7.5	
4	6 55	7	13 10	5.5	18 20	7.5	* *	..	S
	南-北	北	北-南	南	南-北	北	北-南	南	
5	0 45	8	7 50	7.5	14 5	6	19 15	8	
6	1 35	8.5	8 30	8	14 45	6.5	20 0	8	
7	2 15	9	9 10	8.5	15 20	7	20 45	8.5	
8	2 55	9	9 40	8.5	15 45	7	21 15	8.5	●
9	3 25	9	10 0	8.5	16 15	7.5	21 50	8.5	
10	4 0	9	10 30	8.5	16 45	7.5	22 20	8.5	
11	4 30	9	10 50	8.5	17 10	7.5	22 50	8.5	AE
12	5 0	8.5	11 20	8.5	17 40	7.5	23 30	8	
13	5 35	8	11 50	8.5	18 10	7.5	* *	..	
	北-南	南	南-北	北	北-南	南	南-北	北	
14	0 15	7.5	6 20	7.5	12 25	8	18 50	7.5	
15	0 55	7	7 5	7	13 0	7.5	19 40	7	
16	2 0	6	8 15	6	13 45	7	20 45	7	☽
17	3 15	5.5	9 40	5	14 45	6.5	21 50	7	
18	4 50	6	11 15	5	16 10	6.5	23 5	7.5	
19	6 10	6.5	12 30	5.5	17 30	7	* *	..	N
	南-北	北	北-南	南	南-北	北	北-南	南	
20	0 15	8	7 10	7.5	13 25	6	18 40	8	
21	1 5	8.5	7 55	8	14 10	7	19 35	8.5	
22	1 55	9	8 40	8.5	14 50	7.5	20 25	9	
23	2 35	9.5	9 15	9	15 20	8.5	21 5	9.5	○
24	3 20	9.5	9 50	9.5	16 0	8.5	21 45	9.5	P
25	4 0	9.5	10 25	9.5	16 35	9	22 30	9.5	E
26	4 45	9	11 0	9	17 10	9	23 15	9	
27	5 30	8.5	11 35	9	17 50	8.5	* *	..	
	北-南	南	南-北	北	北-南	南	南-北	北	
28	0 5	8.5	6 20	8	12 15	8.5	18 40	8	
29	1 0	7.5	7 20	7	13 0	7.5	19 35	7.5	

時刻： 中央標準時（9h E）

本表ハ大鳴門中央ノ流速最强部ニ於ケル潮流ヲ示ス。

鳴　門　NARUTO

3月

日	轉流時	流速	轉流時	流速	轉流時	流速	轉流時	流速	太陰
	h m	kt	h m	kt	h m	kt	h m	kt	
	北-南	南	南-北	北	北-南	南	南-北	北	
1	2 10	6.5	8 35	6	13 50	7	20 45	7	
2	3 40	6	10 10	5	15 10	6	22 10	7	☾
3	5 10	6	11 45	4.5	16 40	6.5	23 20	7.5	S
4	6 30	7	12 55	5	18 5	7	* *	··	
	南-北	北	北-南	南	南-北	北	北-南	南	
5	0 20	7.5	7 20	7.5	13 45	6	19 10	7.5	
6	1 20	8	8 5	8	14 20	6.5	19 50	8	
7	2 0	8.5	8 35	8.5	14 50	7	20 30	8	
8	2 35	8.5	9 5	8.5	15 15	7.5	21 5	8.5	
9	3 5	8.5	9 25	8.5	15 40	8	21 30	8.5	●A
10	3 35	8.5	9 50	8.5	16 0	8	22 0	8.5	E
11	4 5	8.5	10 15	8.5	16 25	8.5	22 30	8.5	
12	4 40	8.5	10 40	8.5	16 50	8.5	23 5	8.5	
13	5 10	8	11 5	8.5	17 25	8.5	23 45	8	
14	5 55	7.5	11 45	8	18 10	8	* *	··	
	北-南	南	南-北	北	北-南	南	南-北	北	
15	0 35	7.5	6 45	6.5	12 20	7.5	18 50	8	
16	1 30	6.5	7 50	5.5	13 10	7	19 50	7.5	
17	2 45	6	9 25	5	14 15	6.5	21 10	7	N☽
18	4 15	6	11 0	5	15 45	6.5	22 30	7.5	
19	5 35	7	12 5	5.5	17 15	7	23 45	8	
20	6 35	7.5	13 5	6.5	18 35	8	* *	··	
	南-北	北	北-南	南	南-北	北	北-南	南	
21	0 45	8.5	7 25	8.5	13 40	7.5	19 25	8.5	
22	1 35	9	8 5	9	14 20	8.5	20 15	9	
23	2 25	9	8 45	9	14 55	9	21 0	9.5	E P
24	3 10	9	9 20	9.5	15 30	9.5	21 40	9.5	○
25	3 50	9	9 50	9.5	16 0	9.5	22 20	9.5	
26	4 35	8.5	10 25	9.5	16 40	9.5	23 10	9	
27	5 15	8	11 0	9	17 20	9	23 50	8.5	
28	6 5	7.5	11 40	8.5	18 0	8.5	* *	··	
	北-南	南	南-北	北	北-南	南	南-北	北	
29	0 40	7.5	7 5	6.5	12 25	7.5	18 55	8	S
30	1 50	6.5	8 20	5.5	13 15	6.5	20 0	7.5	
31	3 5	6	10 0	4.5	14 30	5.5	21 20	7	☾

4月

日	轉流時	流速	轉流時	流速	轉流時	流速	轉流時	流速	太陰
	h m	kt	h m	kt	h m	kt	h m	kt	
	北-南	南	南-北	北	北-南	南	南-北	北	
1	4 30	6.5	11 20	4.5	16 20	6	22 45	7	
2	5 50	7	12 25	5.5	17 50	6.5	23 55	7.5	
3	6 40	7.5	13 10	6.5	18 50	7	* *	··	
	南-北	北	北-南	南	南-北	北	北-南	南	
4	0 50	7.5	7 25	8	13 45	7	19 40	7.5	
5	1 30	8	7 50	8	14 10	7.5	20 10	8	A
6	2 10	8	8 20	8.5	14 35	8	20 40	8	E
7	2 40	8	8 45	8.5	15 0	8.5	21 15	8.5	
8	3 15	8	9 10	8.5	15 20	8.5	21 40	8.5	●
9	3 40	8	9 30	9	15 45	9	22 10	8.5	
10	4 15	8	10 0	9	16 15	9	22 45	8.5	
11	4 50	7.5	10 30	8.5	16 45	9	23 25	8	
12	5 35	7	11 0	8.5	17 25	9	* *	··	
	北-南	南	南-北	北	北-南	南	南-北	北	
13	0 10	8	6 30	6.5	11 45	8	18 10	8.5	N
14	1 10	7	7 35	5.5	12 40	7	19 10	8	
15	2 15	6.5	8 55	5	13 45	6.5	20 25	7.5	☽
16	3 30	6.5	10 25	5.5	15 25	6	21 55	7.5	
17	4 45	7	11 30	6	17 0	7	23 20	8	
18	5 50	8	12 20	7	18 10	7.5	* *	··	
	南-北	北	北-南	南	南-北	北	北-南	南	
19	0 20	8	6 45	8.5	13 10	8	19 15	8.5	
20	1 20	8.5	7 35	9	13 45	8.5	20 0	9	E
21	2 5	8.5	8 10	9	14 20	9.5	20 40	9	P
22	2 50	8.5	8 45	9.5	15 0	9.5	21 25	9	○
23	3 35	8.5	9 20	9.5	15 35	9.5	22 10	9	
24	4 20	8	9 55	9	16 10	9.5	22 50	9	
25	5 0	7.5	10 30	9	16 50	9.5	23 40	8	
26	5 50	7	11 10	8	17 30	9	* *	··	S
	北-南	南	南-北	北	北-南	南	南-北	北	
27	0 20	7.5	6 45	6	11 50	7.5	18 15	8	
28	1 15	7	7 55	5.5	12 45	6.5	19 15	7.5	
29	2 20	6.5	9 20	5	14 0	5.5	20 30	7	☾
30	3 30	6.5	10 30	5	15 35	5.5	21 50	6.5	

時刻： 中央標準時（9h E）

本表ハ大鳴門中央ノ流速最强部ニ於ケル潮流ヲ示ス。

鳴　門　NARUTO

5月

日	轉流時	流速	轉流時	流速	轉流時	流速	轉流時	流速	太陰
	h m	kt	h m	kt	h m	kt	h m	kt	
	北-南	南	南-北	北	北-南	南	南-北	北	
1	4 40	7	11 35	5.5	17 15	6	23 10	7	
2	5 40	7.5	12 20	6.5	18 20	6.5	* *	··	
	南-北	北	北-南	南	南-北	北	北-南	南	
3	0 10	7	6 20	7.5	13 0	7	19 10	7	A E
4	1 0	7	7 0	8	13 25	7.5	19 50	7.5	
5	1 35	7	7 30	8	13 50	8	20 20	8	
6	2 15	7.5	8 0	8.5	14 20	8.5	20 45	8	
7	2 45	7.5	8 25	8.5	14 45	9	21 20	8.5	●
8	3 20	7.5	8 55	9	15 10	9.5	21 50	8.5	
9	3 50	7.5	9 25	9	15 40	9.5	22 30	8.5	
10	4 35	7	10 0	9	16 20	9.5	23 15	8.5	N
11	5 25	7	10 40	8.5	17 0	9	23 55	8	
12	6 15	6.5	11 25	8	17 50	9	* *	··	
	北-南	南	南-北	北	北-南	南	南-北	北	
13	0 45	7.5	7 20	6	12 20	7	18 50	8.5	
14	1 50	7	8 30	5.5	13 40	6.5	20 0	8	
15	2 55	7	9 45	6	15 10	6.5	21 25	7.5	☽
16	4 5	7.5	10 55	6.5	16 40	6.5	22 50	7.5	
17	5 10	8	11 45	7.5	17 55	7.5	* *	··	E
	南-北	北	北-南	南	南-北	北	北-南	南	
18	0 0	7.5	6 5	8.5	12 30	8	19 0	8	
19	1 0	7.5	6 50	8.5	13 15	9	19 50	8.5	P
20	1 55	7.5	7 40	9	13 55	9.5	20 35	8.5	
21	2 40	7.5	8 15	9	14 35	9.5	21 15	9	○
22	3 25	7.5	8 50	9	15 15	9.5	22 0	8.5	
23	4 10	7	9 30	9	15 50	9.5	22 40	8.5	S
24	4 55	7	10 5	8.5	16 25	9.5	23 20	8	
25	5 40	6.5	10 45	8	17 10	9	* *	··	
	北-南	南	南-北	北	北-南	南	南-北	北	
26	0 5	8	6 30	6	11 35	7.5	17 50	8.5	
27	0 50	7.5	7 30	5.5	12 25	7	18 40	8	
28	1 40	7	8 35	5.5	13 30	6	19 45	7	
29	2 35	6.5	9 40	5.5	14 50	5.5	20 55	6.5	☾
30	3 30	7	10 35	5.5	16 20	5.5	22 10	6.5	E
31	4 25	7	11 25	6.5	17 40	6	23 25	6.5	A

6月

日	轉流時	流速	轉流時	流速	轉流時	流速	轉流時	流速	太陰
	h m	kt	h m	kt	h m	kt	h m	kt	
	北-南	南	南-北	北	北-南	南	南-北	北	
1	5 20	7.5	12 10	7	18 35	6.5	* *	··	
	南-北	北	北-南	南	南-北	北	北-南	南	
2	0 20	6.5	6 5	7.5	12 40	7.5	19 20	7	
3	1 10	6.5	6 45	8	13 15	8	20 0	7.5	
4	1 55	6.5	7 20	8	13 45	8.5	20 35	8	
5	2 30	6.5	7 50	8.5	14 15	9	21 10	8	
6	3 10	7	8 25	8.5	14 50	9.5	21 45	8.5	●
7	3 50	7	9 5	9	15 25	9.5	22 20	8.5	N
8	4 30	7	9 45	9	16 0	9.5	23 0	8.5	
9	5 10	7	10 30	8.5	16 50	9.5	23 45	8.5	
10	6 0	7	11 20	8.5	17 35	9	* *	··	
	北-南	南	南-北	北	北-南	南	南-北	北	
11	0 20	8	6 50	6.5	12 10	8	18 30	8.5	
12	1 15	8	7 55	6.5	13 20	7	19 35	8	
13	2 15	7.5	9 5	6.5	14 45	6.5	20 55	7.5	☽E
14	3 20	7.5	10 10	7	16 15	6.5	22 20	7	P
15	4 20	7.5	11 10	7.5	17 40	7	23 40	7	
16	5 25	8	12 5	8	18 45	7.5	* *	··	
	南-北	北	北-南	南	南-北	北	北-南	南	
17	0 45	7	6 20	8.5	12 55	8.5	19 45	8	
18	1 45	7	7 15	8.5	13 40	9	20 35	8	
19	2 35	7	7 55	8.5	14 15	9.5	21 10	8.5	
20	3 20	7	8 35	9	15 0	9.5	21 50	8.5	S○
21	4 0	7	9 15	8.5	15 35	9.5	22 30	8.5	
22	4 45	7	9 55	8.5	16 15	9.5	23 5	8.5	
23	5 20	6.5	10 35	8	16 50	9	23 40	8	
24	6 5	6.5	11 20	8	17 30	8.5	* *	··	
	北-南	南	南-北	北	北-南	南	南-北	北	
25	0 20	8	6 50	6.5	12 5	7	18 15	8	
26	0 55	7.5	7 30	6	12 55	6.5	19 0	7.5	
27	1 35	7	8 25	6	14 0	6	20 0	7	E A
28	2 25	7	9 25	6	15 15	5.5	21 10	6	☾
29	3 15	6.5	10 20	6.5	16 40	5.5	22 30	5.5	
30	4 10	7	11 15	7	17 55	6	23 45	5.5	

時刻： 中央標準時（9h E）

本表ハ大鳴門中央ノ流速最强部ニ於ケル潮流ヲ示ス。

鳴門 NARUTO

7月

日	轉流時	流速	轉流時	流速	轉流時	流速	轉流時	流速	太陰
	h m	kt	h m	kt	h m	kt	h m	kt	
1	北-南 5-10	南 7	南-北 12 0	北 7.5	北-南 18 50	南 6.5	南-北 * *	北 ··	
2	南-北 0 45	北 5.5	北-南 5 55	南 7.5	南-北 12 40	北 8	北-南 19 35	南 7	
3	1 35	6	6 45	8	13 20	8.5	20 20	7.5	
4	2 20	6.5	7 30	8.5	14 0	9	20 55	8	N
5	2 55	6.5	8 10	8.5	14 30	9.5	21 25	8.5	●
6	3 35	7	8 50	9	15 15	10	22 5	8.5	
7	4 15	7.5	9 40	9	15 50	10	22 45	9	
8	4 55	7.5	10 20	9	16 35	9.5	23 20	9	
9	5 35	7.5	11 10	9	17 25	9.5	* *	··	
10	北-南 0 5	南 8.5	南-北 6 25	北 7.5	北-南 12 5	南 8	南-北 18 20	北 8.5	P E
11	0 45	8	7 15	7.5	13 0	7.5	19 15	8	
12	1 35	8	8 15	7	14 15	7	20 30	7	☽
13	2 30	7.5	9 20	7	15 45	6.5	21 50	6.5	
14	3 35	7	10 30	7.5	17 15	6.5	23 20	6	
15	4 40	7.5	11 35	8	18 35	7	* *	··	
16	南-北 0 40	北 6	北-南 5 55	南 8	南-北 12 30	北 8.5	北-南 19 35	南 7.5	
17	1 35	6	6 50	8	13 20	9	20 20	8	S
18	2 25	6.5	7 45	8.5	14 10	9	21 0	8.5	○
19	3 15	7	8 30	8.5	14 50	9.5	21 40	8.5	
20	3 50	7	9 10	8.5	15 25	9.5	22 10	8.5	
21	4 20	7	9 40	8.5	16 0	9	22 40	8.5	
22	4 55	7	10 20	8.5	16 30	9	23 10	8.5	
23	5 20	7	10 55	8	17 5	8.5	23 40	8	
24	6 0	7	11 35	7.5	17 45	8	* *	··	E
25	北-南 0 10	南 8	南-北 6 35	北 7	北-南 12 25	南 7	南-北 18 25	北 7.5	A
26	0 45	7.5	7 20	7	13 10	6.5	19 15	7	
27	1 20	7	8 15	6.5	14 15	6	20 20	6	☾
28	2 10	6.5	9 10	6.5	15 35	5	21 40	5.5	
29	3 5	6.5	10 10	6.5	17 5	5.5	23 10	5	
30	4 15	6.5	11 15	7	18 20	6	* *	··	
31	南-北 0 20	北 5	北-南 5 20	南 7	南-北 12 5	北 8	北-南 19 10	南 7	

8月

日	轉流時	流速	轉流時	流速	轉流時	流速	轉流時	流速	太陰
	h m	kt	h m	kt	h m	kt	h m	kt	
1	南-北 1 15	北 5.5	北-南 6 20	南 7.5	南-北 12 55	北 8.5	北-南 19 55	南 7.5	N
2	2 5	6.5	7 15	8	13 45	9	20 40	8.5	
3	2 40	7	8 5	9	14 25	9.5	21 10	8.5	●
4	3 20	7.5	8 50	9	15 5	10	21 45	9	
5	3 55	8	9 35	9.5	15 50	10	22 25	9	
6	4 35	8.5	10 20	9.5	16 30	9.5	23 0	9	P
7	5 10	8.5	11 0	9	17 15	9	23 35	9	E
8	5 55	8.5	11 50	8.5	18 5	8.5	* *	··	
9	北-南 0 15	南 8.5	南-北 6 40	北 8	北-南 12 45	南 8	南-北 19 0	北 7.5	
10	1 0	8	7 30	7.5	13 50	7	20 5	6.5	☽
11	1 45	7.5	8 35	7.5	15 15	6	21 35	5.5	
12	2 55	7	9 55	7	16 55	6	23 10	5	
13	4 10	7	11 5	7.5	18 15	7	* *	··	S
14	南-北 0 30	北 5.5	北-南 5 40	南 7.5	南-北 12 15	北 8	北-南 19 20	南 7.5	
15	1 30	6	6 50	8	13 10	8.5	20 5	8	
16	2 15	6.5	7 40	8	13 55	9	20 45	8.5	
17	2 55	7	8 25	8.5	14 35	9	21 15	8.5	
18	3 25	7.5	9 0	8.5	15 10	9	21 40	8.5	○
19	3 50	7.5	9 25	8.5	15 40	9	22 5	8.5	
20	4 20	8	10 0	8.5	16 15	9	22 35	8.5	
21	4 45	8	10 35	8.5	16 45	8.5	22 55	8.5	E
22	5 15	8	11 10	8	17 15	8	23 25	8.5	A
23	5 45	8	11 55	7.5	17 55	7.5	23 55	8	
24	6 20	7.5	12 40	7	18 40	7	* *	··	
25	北-南 0 30	南 7.5	南-北 7 5	北 7.5	北-南 13 30	南 6.5	南-北 19 40	北 6	
26	1 15	7	8 5	7	14 50	5.5	21 5	5	☾
27	2 10	6.5	9 10	7	16 10	5.5	22 40	4.5	
28	3 30	6	10 25	7	17 35	6.5	* *	··	N
29	南-北 0 0	北 5	北-南 4 50	南 6.5	南-北 11 35	北 7.5	北-南 18 40	南 7	
30	1 0	6	6 15	7.5	12 35	8.5	19 30	8	
31	1 40	6.5	7 10	8	13 25	9	20 10	8.5	

時刻： 中央標準時（9h E）

本表ハ大鳴門中央ノ流速最强部ニ於ケル潮流ヲ示ス。

鳴門 NARUTO

9月

日	轉流時	流速	轉流時	流速	轉流時	流速	轉流時	流速	太陰
	h m	kt	h m	kt	h m	kt	h m	kt	
1	南-北 2 15	北 7.5	北-南 8 0	南 9	南-北 14 15	北 9.5	北-南 20 50	南 9	
2	2 55	8.5	8 45	9.5	15 0	9.5	21 20	9.5	●
3	3 30	9	9 20	9.5	15 35	9.5	21 55	9.5	P E
4	4 5	9	10 10	9.5	16 20	9.5	22 30	9.5	
5	4 40	9	10 50	9	17 5	9	23 5	9	
6	5 20	9	11 35	8.5	17 50	8	23 40	8.5	
7	6 0	8.5	12 25	8	18 45	7	* *	··	
8	北-南 0 25	南 8	南-北 6 55	北 8	北-南 13 30	南 7	南-北 19 50	北 6	
9	1 10	7	7 50	7.5	14 45	6	21 20	5	☽
10	2 15	6.5	9 15	7	16 25	6	23 0	4.5	S
11	3 50	6	10 40	7	17 50	7	* *	··	
12	南-北 0 20	北 5	北-南 5 35	南 7	南-北 11 50	北 7.5	北-南 18 50	南 7.5	
13	1 10	6	6 45	7.5	12 50	8	19 40	8	
14	1 55	7	7 35	8	13 40	8.5	20 10	8.5	
15	2 25	7.5	8 15	8	14 15	8.5	20 45	8.5	
16	2 55	8	8 50	8.5	14 50	8.5	21 10	8.5	○
17	3 15	8	9 15	8.5	15 20	8.5	21 30	8.5	E
18	3 40	8.5	9 45	8.5	15 50	8.5	21 50	8.5	A
19	4 0	8.5	10 15	8.5	16 20	8	22 20	8.5	
20	4 30	8.5	10 50	8.5	16 55	8	22 45	8.5	
21	5 0	8.5	11 25	8	17 35	7	23 15	8	
22	5 35	8.5	12 10	7.5	18 20	6.5	23 50	7.5	
23	6 15	8	13 0	7	19 15	6	* *	··	
24	北-南 0 35	南 7	南-北 7 10	北 7.5	北-南 14 5	南 6	南-北 20 40	北 5	N
25	1 30	6.5	8 20	7	15 30	6	22 20	4.5	☾
26	3 5	6	9 50	7	16 50	6.5	23 30	5.5	
27	4 40	6.5	11 10	7.5	17 55	7.5	* *	··	
28	南-北 0 30	北 6.5	北-南 6 0	南 7.5	南-北 12 15	北 8	北-南 18 50	南 8	
29	1 10	7.5	7 0	8	13 5	8.5	19 35	8.5	
30	1 50	8	7 45	9	13 55	9	20 15	9	

10月

日	轉流時	流速	轉流時	流速	轉流時	流速	轉流時	流速	太陰
	h m	kt	h m	kt	h m	kt	h m	kt	
1	南-北 2 20	北 9	北-南 8 30	南 9	南-北 14 40	北 9	北-南 20 50	南 9.5	E●
2	3 0	9.5	9 15	9.5	15 25	9	21 25	9.5	P
3	3 30	9.5	9 55	9.5	16 5	8.5	22 0	9.5	
4	4 10	9.5	10 35	9	16 50	8	22 35	9	
5	4 50	9.5	11 25	8.5	17 35	7.5	23 10	8.5	
6	5 30	9	12 15	8	18 35	6.5	23 50	8	
7	6 20	8.5	13 15	7	19 45	5.5	* *	··	S
8	北-南 0 45	南 7	南-北 7 20	北 7.5	北-南 14 25	南 6.5	南-北 21 10	北 5	☽
9	1 50	6	8 35	7	15 40	6.5	22 40	4.5	
10	3 35	6	10 10	7	17 10	7	23 50	5.5	
11	5 20	6.5	11 20	7	18 10	7.5	* *	··	
12	南-北 0 40	北 6.5	北-南 6 30	南 7	南-北 12 20	北 7.5	北-南 18 55	南 8	
13	1 15	7	7 20	7.5	13 15	7.5	19 35	8	
14	1 50	7.5	8 0	8	13 55	8	20 0	8.5	E
15	2 15	8	8 30	8	14 25	8	20 25	8.5	A
16	2 40	8.5	9 0	8	15 0	8	20 50	8.5	○
17	3 0	8.5	9 30	8.5	15 30	7.5	21 10	8.5	
18	3 25	9	10 0	8.5	16 5	7.5	21 40	8.5	
19	3 50	9	10 35	8.5	16 40	7.5	22 10	8.5	
20	4 25	9	11 10	8	17 15	7	22 45	8.5	
21	5 5	9	11 50	8	18 10	6.5	23 25	8	
22	5 45	8.5	12 45	7.5	19 10	6	* *	··	N
23	北-南 0 10	南 7.5	南-北 6 40	北 8	北-南 13 45	南 7	南-北 20 20	北 5.5	
24	1 15	6.5	7 45	7.5	14 50	6.5	21 45	5	☾
25	2 45	6	9 15	7.5	16 10	7	23 0	6	
26	4 20	6.5	10 40	7.5	17 20	7.5	23 50	7	
27	5 45	7	11 50	8	18 10	8	* *	··	
28	南-北 0 35	北 8	北-南 6 45	南 8	南-北 12 50	北 8	北-南 19 5	南 8.5	E
29	1 15	8.5	7 40	8.5	13 40	8.5	19 45	9	
30	1 55	9	8 20	9	14 30	8.5	20 20	9.5	P
31	2 30	9.5	9 5	9	15 15	8	21 0	9.5	●

時刻： 中央標準時（9h E）

本表ハ大鳴門中央ノ流速最强部ニ於ケル潮流ヲ示ス。

鳴　門　NARUTO

11月 日	轉流時	流速	轉流時	流速	轉流時	流速	轉流時	流速	太陰
	h m	kt	h m	kt	h m	kt	h m	kt	
	南-北	北	北-南	南	南-北	北	北-南	南	
1	3 10	10	9 45	9	15 55	8	21 30	9	
2	3 45	10	10 30	9	16 45	7.5	22 10	9	
3	4 25	9.5	11 15	8.5	17 30	7	22 50	8.5	S
4	5 10	9	12 5	8	18 25	6.5	23 30	8	
5	5 55	8.5	12 55	7.5	19 30	5.5	* *	··	
	北-南	南	南-北	北	北-南	南	南-北	北	
6	0 25	7	6 50	8	13 55	7	20 45	5	
7	1 35	6	8 0	7.5	15 0	6.5	22 0	5	☽
8	3 10	5.5	9 20	7	16 10	7	23 10	5.5	
9	4 45	6	10 45	7	17 15	7.5	* *	··	
	南-北	北	北-南	南	南-北	北	北-南	南	
10	0 0	6.5	6 5	6.5	11 50	7	18 5	7.5	E
11	0 30	7	6 55	7	12 45	7	18 40	8	
12	1 10	7.5	7 35	7	13 30	7	19 15	8	A
13	1 35	8	8 10	7.5	14 5	7	19 45	8.5	
14	2 0	8.5	8 40	8	14 40	7	20 10	8.5	
15	2 25	9	9 10	8	15 15	7	20 40	8.5	○
16	2 55	9	9 45	8	15 45	7	21 5	8.5	
17	3 25	9.5	10 15	8.5	16 20	7	21 40	8.5	
18	4 5	9.5	10 55	8.5	17 10	6.5	22 20	8.5	N
19	4 40	9	11 35	8	17 50	6.5	23 5	8	
20	5 25	9	12 20	8	18 45	6	23 55	7.5	
21	6 15	8.5	13 15	7.5	19 55	6	* *	··	
	北-南	南	南-北	北	北-南	南	南-北	北	
22	1 5	7	7 20	8	14 15	7	21 5	6	
23	2 20	6.5	8 40	7.5	15 20	7	22 15	6.5	☾
24	3 55	6.5	10 10	7.5	16 30	7.5	23 15	7	
25	5 20	7	11 20	7.5	17 30	8	* *	··	E
	南-北	北	北-南	南	南-北	北	北-南	南	
26	0 5	8	6 30	7.5	12 30	7.5	18 20	8.5	
27	0 45	8.5	7 25	8	13 30	7.5	19 10	9	P
28	1 30	9	8 15	8.5	14 20	7.5	19 50	9	
29	2 10	9.5	9 0	8.5	15 10	7.5	20 30	9	●
30	2 50	10	9 45	9	15 55	7.5	21 15	9	

12月 日	轉流時	流速	轉流時	流速	轉流時	流速	轉流時	流速	太陰
	h m	kt	h m	kt	h m	kt	h m	kt	
	南-北	北	北-南	南	南-北	北	北-南	南	
1	3 30	10	10 25	8.5	16 35	7	21 50	9	S
2	4 10	9.5	11 5	8.5	17 20	7	22 30	8.5	
3	4 50	9.5	11 50	8	18 10	6.5	23 20	8	
4	5 40	9	12 35	7.5	19 5	6	* *	··	
	北-南	南	南-北	北	北-南	南	南-北	北	
5	0 10	7	6 25	8	13 20	7.5	20 5	5.5	
6	1 10	6.5	7 20	7.5	14 10	7	21 10	5.5	
7	2 20	5.5	8 30	7	15 5	7	22 10	6	☽
8	3 50	5.5	9 45	6.5	16 0	7	23 0	6	E
9	5 15	5.5	11 0	6	16 55	7	23 45	7	A
10	6 20	6	12 5	6	17 45	7.5	* *	··	
	南-北	北	北-南	南	南-北	北	北-南	南	
11	0 20	7.5	7 10	6.5	13 0	6	18 30	7.5	
12	1 0	8	7 50	7	13 45	6	19 10	8	
13	1 30	8.5	8 25	7.5	14 20	6.5	19 40	8	
14	2 0	9	9 0	8	15 0	6.5	20 10	8.5	
15	2 35	9	9 35	8	15 40	6.5	20 50	8.5	○N
16	3 10	9.5	10 10	8.5	16 15	7	21 25	9	
17	3 50	9.5	10 45	8.5	17 0	7	22 10	9	
18	4 30	9.5	11 25	8.5	17 40	7	23 0	8.5	
19	5 15	9	12 5	8.5	18 25	7	23 45	8	
20	6 5	9	12 50	8	19 20	7	* *	··	
	北-南	南	南-北	北	北-南	南	南-北	北	
21	0 50	7.5	7 5	8	13 45	7.5	20 25	7	
22	2 5	7	8 15	7.5	14 40	7.5	21 30	7	E☾
23	3 25	6.5	9 35	7	15 40	7.5	22 30	7.5	
24	4 55	6.5	11 0	6.5	16 45	7.5	23 30	8	
25	6 15	7	12 15	6.5	17 45	8	* *	··	P
	南-北	北	北-南	南	南-北	北	北-南	南	
26	0 20	8.5	7 15	7.5	13 20	6.5	18 40	8.5	
27	1 10	9	8 5	8	14 15	6.5	19 30	8.5	
28	2 0	9.5	8 55	8.5	15 0	7	20 15	9	S
29	2 40	9.5	9 30	8.5	15 45	7	21 0	9	●
30	3 20	9.5	10 15	8.5	16 30	7	21 40	9	
31	4 0	9.5	10 50	8.5	17 5	7	22 20	8.5	

時刻： 中央標準時（9^h E）

本表ハ大鳴門中央ノ流速最强部ニ於ケル潮流ヲ示ス。

來島海峽（西水道） KURUSIMA KAIKYŌ

1月 日	轉流時	流速	轉流時	流速	轉流時	流速	轉流時	流速	太陰
	h m	kt	h m	kt	h m	kt	h m	kt	
	南-北	北	北-南	南	南-北	北	北-南	南	
1	3 40	5.5	9 50	6	16 10	6	22 50	4.5	E
2	4 40	5	10 50	5	17 0	5.5	23 45	4.5	☾
3	5 50	4.5	12 0	4	17 50	5.5	* *	··	
	北-南	南	南-北	北	北-南	南	南-北	北	
4	0 45	4.5	7 0	4	13 10	3.5	18 50	5.5	
5	1 45	5	8 15	4	14 30	3.5	20 0	5.5	
6	2 45	5.5	9 20	4.5	15 35	3.5	20 55	5.5	
7	3 40	6	10 15	5	16 35	4	21 50	6	
8	4 25	6.5	11 5	5.5	17 25	4	22 45	6	S
9	5 10	7	11 50	6	18 10	4.5	23 25	6.5	●
10	5 50	7	12 30	6.5	18 50	4.5	* *	··	
	南-北	北	北-南	南	南-北	北	北-南	南	
11	0 10	6.5	6 30	7	13 5	6.5	19 30	4.5	
12	0 50	6.5	7 10	7	13 40	6.5	20 5	4.5	
13	1 30	6	7 50	6.5	14 10	6	20 40	4.5	
14	2 10	5.5	8 30	6	14 50	6	21 15	4.5	A
15	2 55	5	9 10	5	15 20	5.5	21 55	4	E
16	3 40	4.5	9 55	4.5	16 0	5	22 40	4	
17	4 35	4	10 45	3.5	16 45	4.5	23 35	3.5	
18	5 40	3.5	11 45	3	17 30	4.5	* *	··	☽
	北-南	南	南-北	北	北-南	南	南-北	北	
19	0 30	4	0 55	3	13 0	2.5	18 25	4.5	
20	1 30	4	8 10	3.5	14 20	2.5	19 30	4.5	
21	2 30	5	9 10	4	15 25	3	20 35	5	
22	3 25	5.5	10 5	4.5	16 20	3.5	21 35	6	N
23	4 15	6.5	10 50	5.5	17 10	4	22 35	6.5	
24	5 0	7	11 40	6.5	17 50	5	23 20	7	
25	5 45	7.5	12 15	7	18 30	5.5	* *	··	○
	南-北	北	北-南	南	南-北	北	北-南	南	
26	0 5	7.5	6 30	8	12 55	7.5	19 15	6	P
27	0 50	7.5	7 10	8	13 35	7.5	19 55	6	
28	1 40	7	7 55	7.5	14 10	7.5	20 40	6	E
29	2 25	6.5	8 40	6.5	14 50	7	21 20	6	
30	3 10	6	9 30	6	15 35	6.5	22 10	5.5	
31	4 10	5	10 20	5	16 20	6	23 0	5	☾

2月 日	轉流時	流速	轉流時	流速	轉流時	流速	轉流時	流速	太陰
	h m	kt	h m	kt	h m	kt	h m	kt	
	南-北	北	北-南	南	南-北	北	北-南	南	
1	5 10	4.5	11 25	4	17 10	5	* *	··	
	北-南	南	南-北	北	北-南	南	南-北	北	
2	0 0	4.5	6 25	4	12 40	3	18 10	4.5	
3	1 5	4.5	7 40	3.5	14 0	3	19 15	4.5	
4	2 10	5	8 50	4	15 15	3	20 30	5	S
5	3 10	5.5	9 50	4.5	16 15	3.5	21 30	5.5	
6	4 5	6	10 40	5.5	17 0	4	22 20	6	
7	4 50	6.5	11 25	6	17 45	4.5	23 10	6	
8	5 35	6.5	12 0	6	18 20	5	23 50	6.5	●
9	6 10	7	12 35	6.5	18 50	5	* *	··	
	南-北	北	北-南	南	南-北	北	北-南	南	
10	0 30	6.5	6 50	6.5	13 10	6.5	19 25	5.5	
11	1 10	6.5	7 25	6.5	13 40	6.5	20 0	5.5	A E
12	1 45	6	8 0	6	14 10	6	20 35	5	
13	2 20	5.5	8 40	5.5	14 40	6	21 10	5	
14	3 10	5	9 20	4.5	15 10	5.5	21 50	4.5	
15	3 55	4.5	10 5	4	15 50	5	22 40	4	
16	4 55	3.5	11 10	3	16 40	4.5	23 40	4	☽
17	6 5	3	12 20	2.5	17 40	4	* *	··	
	北-南	南	南-北	北	北-南	南	南-北	北	
18	0 40	4	7 20	3.5	13 40	2.5	18 50	4	
19	1 50	4.5	8 30	4	15 0	3	20 10	5	N
20	2 55	5	9 35	4.5	15 55	3.5	21 15	5.5	
21	3 50	6	10 20	5.5	16 40	4.5	22 15	6.5	
22	4 45	7	11 10	6.5	17 25	5.5	23 5	7	
23	5 30	7.5	11 50	7	18 5	6	23 50	7.5	○
24	6 10	7.5	12 30	7.5	18 45	7	* *	··	P
	南-北	北	北-南	南	南-北	北	北-南	南	
25	0 35	7.5	6 55	7.5	13 10	7.5	19 25	7	E
26	1 20	7.5	7 40	7	13 40	7.5	20 5	7	
27	2 0	7	8 20	6.5	14 20	7	20 45	6.5	
28	2 50	6.5	9 10	5.5	15 0	6.5	21 30	6	
29	3 40	5.5	10 0	4.5	15 45	5.5	22 15	5	

時刻： 中央標準時（9^h E）

本表ハ西水道ノ中央部（馬島西岸「ヲコラ」埼ト小島南東岸木ノ谷鼻トノ略中央）ニ於ケル潮流ヲ示ス。中水道中央部ニ於ケル轉流時ハ西水道中央部ニ於ケルヨリモ約15分早シ。

來島海峽 {西水道} KURUSIMA KAIKYŌ

3月

日	轉流時	流速	轉流時	流速	轉流時	流速	轉流時	流速	太陰
	h m	kt	h m	kt	h m	kt	h m	kt	
	南-北	北	北-南	南	南-北	北	北-南	南	
1	4 40	4.5	11 0	3.5	16 35	5	23 15	4.5	☾
2	5 45	4	12 10	2.5	17 35	4	* *	..	S
	北-南	南	南-北	北	北-南	南	南-北	北	
3	0 20	4	7 0	3.5	13 30	2.5	18 45	4	
4	1 40	4	8 15	4	14 50	2.5	20 5	4	
5	2 45	4.5	9 20	4.5	15 50	3	21 15	5	
6	3 45	5	10 10	5	16 35	4	22 5	5.5	
7	4 30	5.5	10 50	5.5	17 10	4.5	22 50	6	
8	5 10	6	11 30	6	17 50	5.5	23 35	6.5	
9	5 50	6	12 0	6.5	18 20	6	* *	..	●A
	南-北	北	北-南	南	南-北	北	北-南	南	
10	0 10	6.5	0 30	6.5	12 30	6.5	18 50	6	E
11	0 45	6.5	7 5	6	13 5	6.5	19 20	6	
12	1 20	6.5	7 40	5.5	13 35	6.5	19 50	6	
13	2 0	6	8 15	5	14 0	6	20 30	6	
14	2 40	5.5	9 0	4.5	14 40	6	21 10	5.5	
15	3 25	5	9 45	4	15 20	5	21 55	5	
16	4 20	4	10 40	3	16 10	4.5	22 55	4.5	
17	5 30	3.5	11 55	2.5	17 15	4	* *	..	N ☽
	北-南	南	南-北	北	北-南	南	南-北	北	
18	0 5	4	6 45	3.5	13 15	2.5	18 35	4	
19	1 20	4.5	7 55	4	14 30	3	19 55	4.5	
20	2 30	5	9 0	5	15 30	4	21 10	5.5	
21	3 35	5.5	9 50	6	16 15	5	22 0	6.5	
22	4 25	6.5	10 40	6.5	16 55	6	22 50	7	
23	5 10	7	11 20	7.5	17 40	7	23 40	7.5	E P
24	6 0	7	12 0	7.5	18 10	7.5	* *	..	○
	南-北	北	北-南	南	南-北	北	北-南	南	
25	0 20	8	6 40	7	12 40	8	18 50	7.5	
26	1 0	7.5	7 20	6.5	13 15	7.5	19 35	7.5	
27	1 45	7	8 5	6	13 50	7	20 15	7	
28	2 30	6.5	8 50	5	14 30	6.5	20 55	6	
29	3 15	5.5	9 40	4	15 10	5.5	21 45	5.5	S
30	4 10	4.5	10 40	3	16 0	4.5	22 40	4.5	
31	5 10	4	11 50	2.5	17 5	3.5	23 45	4	☾

4月

日	轉流時	流速	轉流時	流速	轉流時	流速	轉流時	流速	太陰
	h m	kt	h m	kt	h m	kt	h m	kt	
	南-北	北	北-南	南	南-北	北	北-南	南	
1	6 25	3.5	13 10	2	18 30	3.5	* *	..	
	北-南	南	南-北	北	北-南	南	南-北	北	
2	1 0	3.5	7 40	4	14 25	2.5	19 50	3.5	
3	2 15	4	8 40	4.5	15 15	3.5	20 55	4.5	
4	3 15	4.5	9 30	5	16 5	4	21 50	5	
5	4 10	5	10 15	5.5	16 40	5	22 35	5.5	A
6	4 50	5.5	10 50	6	17 10	5.5	23 10	6	E
7	5 30	5.5	11 25	6.5	17 45	6.5	23 50	6.5	
8	6 10	5.5	12 0	6.5	18 15	6.5	* *	..	●
	南-北	北	北-南	南	南-北	北	北-南	南	
9	0 25	6.5	6 45	5.5	12 25	7	18 45	7	
10	1 0	6.5	7 20	5.5	13 0	6.5	19 20	7	
11	1 40	6.5	8 0	5	13 35	6.5	20 0	6.5	
12	2 20	6	8 40	4.5	14 10	6	20 40	6	
13	3 0	5.5	9 30	4	14 55	5.5	21 30	5.5	N
14	3 55	5	10 30	3.5	15 50	4.5	22 20	4.5	
15	4 55	4.5	11 30	3	16 55	4	23 30	4.5	☽
16	6 5	4	12 50	3	18 20	4	* *	..	
	北-南	南	南-北	北	北-南	南	南-北	北	
17	0 50	4	7 15	4.5	14 0	3.5	19 45	4.5	
18	2 10	4.5	8 20	5	14 55	4.5	20 50	5	
19	3 10	5	9 15	6	15 45	5.5	21 50	6	
20	4 10	5.5	10 5	7	16 30	6.5	22 40	7	E
21	4 55	6	10 45	7.5	17 10	7.5	23 20	7.5	P
22	5 40	6.5	11 30	7.5	17 50	8	* *	..	○
	南-北	北	北-南	南	南-北	北	北-南	南	
23	0 5	7.5	6 25	6.5	12 10	7.5	18 30	8	
24	0 45	7.5	7 10	6	12 45	7.5	19 5	7.5	
25	1 25	7	7 50	5.5	13 25	7	19 50	7	
26	2 10	6.5	8 35	4.5	14 5	6	20 25	6.5	S
27	2 55	5.5	9 25	4	14 50	5	21 10	5.5	
28	3 45	5	10 20	3	15 40	4.5	22 10	4.5	
29	4 40	4.5	11 30	2.5	16 40	3.5	23 10	4	☾
30	5 40	4	12 40	2.5	18 0	3	* *	..	

時刻： 中央標準時（9h E）
本表ハ西水道ノ中央部（馬島西岸「ヲコラ」埼ト小島南東岸木ノ谷鼻トノ略中央）ニ於ケル潮流ヲ示ス。中水道中央部ニ於ケル轉流時ハ西水道中央部ニ於ケルヨリモ約15分早シ。

來島海峽 {西水道} KURUSIMA KAIKYŌ

5月

日	轉流時	流速	轉流時	流速	轉流時	流速	轉流時	流速	太陰
	h m	kt	h m	kt	h m	kt	h m	kt	
	北-南	南	南-北	北	北-南	南	南-北	北	
1	0 25	3.5	6 45	4	13 45	2.5	19 20	3	
2	1 40	3.5	7 50	4	14 40	3.5	20 30	3.5	
3	2 45	3.5	8 40	4.5	15 20	4	21 25	4.5	A E
4	3 45	4	9 30	5	16 0	5	22 15	5	
5	4 30	4.5	10 10	6	16 35	6	22 50	5.5	
6	5 10	4.5	10 40	6	17 10	6.5	23 30	6	
7	5 50	5	11 15	6.5	17 45	7	* *	..	●
	南-北	北	北-南	南	南-北	北	北-南	南	
8	0 10	6.5	6 25	5	11 50	6.5	18 15	7.5	
9	0 45	6.5	7 0	5	12 30	6.5	18 50	7	
10	1 25	6.5	7 45	4.5	13 10	6.5	19 35	7	N
11	2 5	6	8 30	4.5	13 50	6	20 15	6.5	
12	2 50	6	9 15	4	14 40	5.5	21 5	6	
13	3 35	5.5	10 10	3.5	15 40	5	22 0	5.5	
14	4 30	5	11 10	3.5	16 45	4.5	23 5	4.5	
15	5 30	5	12 15	3.5	18 0	4	* *	..	☽
	北-南	南	南-北	北	北-南	南	南-北	北	
16	0 15	4.5	6 30	5	13 20	4	19 20	4.5	
17	1 35	4.5	7 35	5.5	14 15	5	20 25	5	E
18	2 45	4.5	8 35	6	15 10	6	21 25	5.5	
19	3 45	5	9 30	6.5	16 0	6.5	22 20	6	P
20	4 40	5.5	10 15	7	16 40	7.5	23 10	7	
21	5 25	5.5	11 0	7.5	17 20	8	23 50	7	○
22	6 10	5.5	11 40	7.5	18 5	8	* *	..	
	南-北	北	北-南	南	南-北	北	北-南	南	
23	0 30	7	6 55	5	12 20	7	18 40	7.5	S
24	1 10	7	7 40	5	13 0	6.5	19 20	7.5	
25	1 55	6.5	8 20	4.5	13 45	6	20 5	6.5	
26	2 40	6	9 10	4	14 30	5	20 50	6	
27	3 20	5.5	10 0	3.5	15 15	4.5	21 35	5	
28	4 10	5	10 55	3	16 15	3.5	22 35	4	
29	5 0	4.5	11 50	3	17 25	3	23 40	3.5	☾
30	5 50	4	12 50	3	18 40	3	* *	..	E
	北-南	南	南-北	北	北-南	南	南-北	北	
31	0 50	3	6 50	4	13 50	3.5	19 55	3	A

6月

日	轉流時	流速	轉流時	流速	轉流時	流速	轉流時	流速	太陰
	h m	kt	h m	kt	h m	kt	h m	kt	
	北-南	南	南-北	北	北-南	南	南-北	北	
1	2 0	3	7 45	4.5	14 35	4	20 50	4	
2	3 5	3	8 35	5	15 15	5	21 45	4.5	
3	4 0	3.5	9 20	5.5	16 0	6	22 30	5	
4	4 45	4	10 5	6	16 40	6.5	23 10	5.5	
5	5 30	4	10 45	6.5	17 15	7	23 50	6	
6	6 10	4.5	11 30	6.5	17 55	7.5	* *	..	●
	南-北	北	北-南	南	南-北	北	北-南	南	
7	0 30	6.5	6 50	4.5	12 10	7	18 35	7.5	N
8	1 10	6.5	7 30	5	12 50	6.5	19 15	7.5	
9	1 45	6.5	8 10	4.5	13 40	6.5	20 0	7	
10	2 30	6.5	9 0	4.5	14 30	6	20 45	6.5	
11	3 10	6	9 50	4.5	15 20	5.5	21 40	5.5	
12	4 0	6	10 45	4	16 25	4.5	22 40	5	
13	4 55	5.5	11 40	4	17 35	4.5	23 45	4.5	☽ E
14	5 50	5.5	12 40	4.5	18 50	4	* *	..	P
	北-南	南	南-北	北	北-南	南	南-北	北	
15	1 0	4	6 50	5.5	13 45	5	20 0	4.5	
16	2 10	4	7 50	6	14 40	5.5	21 5	5	
17	3 20	4	8 50	6	15 30	6.5	22 0	5.5	
18	4 15	4.5	9 45	6.5	16 20	7	22 55	6	
19	5 10	4.5	10 35	6.5	17 5	7.5	23 40	6.5	
20	6 0	5	11 15	7	17 45	7.5	* *	..	S ○
	南-北	北	北-南	南	南-北	北	北-南	南	
21	0 20	6.5	6 45	5	12 5	7	18 30	7.5	
22	1 0	6.5	7 25	4.5	12 45	6.5	19 10	7	
23	1 40	6.5	8 10	4.5	13 30	6	19 50	6.5	
24	2 15	6	8 50	4	14 15	5.5	20 30	6	
25	2 55	5.5	9 30	4	15 0	5	21 10	5	
26	3 35	5	10 15	3.5	15 50	4	22 0	4.5	
27	4 15	5	11 5	3.5	16 50	3.5	23 0	3.5	E A
28	5 0	4.5	11 55	3.5	17 55	3	* *	..	☾
	北-南	南	南-北	北	北-南	南	南-北	北	
29	0 0	3	5 50	4.5	12 50	3.5	19 10	3	
30	1 15	2.5	6 45	4.5	13 50	4	20 15	3.5	

時刻： 中央標準時（9h E）
本表ハ西水道ノ中央部（馬島西岸「ヲコラ」埼ト小島南東岸木ノ谷鼻トノ略中央）ニ於ケル潮流ヲ示ス。中水道中央部ニ於ケル轉流時ハ西水道中央部ニ於ケルヨリモ約15分早シ。

來島海峽 {西水道} KURUSIMA KAIKYŌ

7月

日	轉流時	流速	轉流時	流速	轉流時	流速	轉流時	流速	太陰
	h m	kt	h m	kt	h m	kt	h m	kt	
	北-南	南	南-北	北	北-南	南	南-北	北	
1	2 30	2.5	7 40	4.5	14 40	4.5	21 10	4	
2	3 30	3	8 40	5	15 25	5.5	22 5	4.5	
3	4 20	3.5	9 30	5.5	16 15	6	22 55	5.5	
4	5 10	4	10 20	6	16 55	7	23 35	6	N
5	5 50	4.5	11 10	6.5	17 40	7.5	* *	··	●
	南-北	北	北-南	南	南-北	北	北-南	南	
6	0 15	6.5	6 30	5	11 55	7	18 20	7.5	
7	0 50	7	7 10	5	12 40	7	19 0	7.5	
8	1 30	7	7 50	5.5	13 25	7	19 45	7.5	
9	2 10	7	8 35	5.5	14 15	6.5	20 30	7	
10	2 50	7	9 20	5	15 10	6	21 20	6	PE
11	3 30	6.5	10 10	5	16 5	5	22 15	5	
12	4 20	6	11 5	5	17 10	4.5	23 20	4.5	☽
13	5 15	5.5	12 5	4.5	18 15	4	* *	··	
	北-南	南	南-北	北	北-南	南	南-北	北	
14	0 30	4	6 10	5.5	13 5	5	19 30	4	
15	1 45	3.5	7 15	5	14 10	5	20 45	4.5	
16	3 0	3.5	8 20	5.5	15 10	6	21 45	5	
17	4 5	3.5	9 20	6	16 0	6.5	22 40	5.5	S
18	5 0	4	10 15	6	16 50	7	23 25	6	○
19	5 45	4.5	11 5	6.5	17 30	7	* *	··	
	南-北	北	北-南	南	南-北	北	北-南	南	
20	0 5	6.5	6 25	5	11 50	6.5	18 10	7.5	
21	0 40	6.5	7 5	5	12 35	6.5	18 50	7	
22	1 15	6.5	7 40	5	13 10	6.5	19 30	6.5	
23	1 50	6.5	8 15	5	13 50	6	20 10	6	
24	2 25	6	8 55	4.5	14 35	5.5	20 50	5.5	E
25	3 0	5.5	9 35	4.5	15 20	4.5	21 30	4.5	A
26	3 35	5	10 15	4	16 10	4	22 20	4	
27	4 15	5	11 0	4	17 10	3.5	23 20	3	☾
28	5 0	4.5	12 0	3.5	18 15	3	* *	··	
	北-南	南	南-北	北	北-南	南	南-北	北	
29	0 25	2.5	5 50	4	13 0	4	19 30	3	
30	1 45	2	7 0	4	14 5	4.5	20 45	3.5	
31	3 0	2.5	8 5	4.5	15 0	5	21 40	4.5	

8月

日	轉流時	流速	轉流時	流速	轉流時	流速	轉流時	流速	太陰
	h m	kt	h m	kt	h m	kt	h m	kt	
	北-南	南	南-北	北	北-南	南	南-北	北	
1	3 55	3	9 10	5.5	15 50	6	22 25	5	N
2	4 45	4	10 10	6	16 40	6.5	23 10	6	
3	5 30	4.5	10 55	6.5	17 20	7	23 50	6.5	
4	6 10	5.5	11 40	7	18 5	7.5	* *	··	●
	南-北	北	北-南	南	南-北	北	北-南	南	
5	0 30	7	6 45	6	12 30	7.5	18 50	7.5	
6	1 10	7.5	7 25	6.5	13 10	7.5	19 30	7.5	P
7	1 45	7.5	8 5	6.5	13 55	7	20 15	7	E
8	2 20	7	8 50	6	14 45	6.5	21 0	6	
9	3 5	6.5	9 35	6	15 40	5.5	21 50	5	
10	3 50	6	10 20	5	16 35	5	22 50	4	☽
11	4 40	5.5	11 20	5	17 45	4	* *	··	
	北-南	南	南-北	北	北-南	南	南-北	北	
12	0 0	3.5	5 40	5	12 30	4.5	19 0	4	
13	1 20	3	6 45	4.5	13 40	4.5	20 15	4	S
14	2 40	3	8 0	4.5	14 45	5	21 25	4.5	
15	3 45	3.5	9 5	5	15 40	5.5	22 15	5.5	
16	4 40	4	10 0	5.5	16 30	6.5	23 0	6	
17	5 20	4.5	10 50	6	17 15	6.5	23 45	6.5	
18	6 0	5	11 40	6.5	17 55	7	* *	··	○
	南-北	北	北-南	南	南-北	北	北-南	南	
19	0 15	6.5	6 35	5.5	12 15	6.5	18 35	7	
20	0 50	6.5	7 10	5.5	12 55	6.5	19 15	6.5	
21	1 20	6.5	7 40	5.5	13 30	6	19 50	6	E
22	1 50	6.5	8 10	5.5	14 10	6	20 25	5.5	A
23	2 20	6	8 50	5	14 50	5	21 5	4.5	
24	2 55	5.5	9 30	5	15 40	4.5	21 45	4	
25	3 30	5	10 10	4.5	16 30	4	22 45	3	
26	4 15	4.5	11 10	4	17 40	3	23 50	2.5	☾
27	5 10	4	12 10	4	18 50	3	* *	··	
	北-南	南	南-北	北	北-南	南	南-北	北	
28	1 10	2	6 25	4	13 20	4	20 0	3.5	N
29	2 30	2.5	7 45	4.5	14 30	4.5	21 10	4.5	
30	3 35	3.5	9 0	5	15 30	5.5	22 0	5	
31	4 20	4.5	9 55	6	16 20	6.5	22 45	6	

時刻： 中央標準時（9h E）
本表ハ西水道ノ中央部（馬島西岸「ヲコラ」埼ト小島南東岸木ノ谷鼻トノ略中央）ニ於ケル潮流ヲ示ス。中水道中央部ニ於ケル轉流時ハ西水道中央部ニ於ケルヨリモ約15分早シ。

來島海峽 {西水道} KURUSIMA KAIKYŌ

9月

日	轉流時	流速	轉流時	流速	轉流時	流速	轉流時	流速	太陰
	h m	kt	h m	kt	h m	kt	h m	kt	
	北-南	南	南-北	北	北-南	南	南-北	北	
1	5 0	5.5	10 45	6.5	17 10	7	23 30	7	
2	5 40	6	11 35	7.5	17 50	7.5	* *	··	●
	南-北	北	北-南	南	南-北	北	北-南	南	
3	0 0	7.5	6 20	7	12 15	7.5	18 35	7.5	PE
4	0 40	7.5	7 0	7	13 0	7.5	19 15	7.5	
5	1 15	7.5	7 40	7	13 40	7.5	19 55	6.5	
6	1 55	7.5	8 15	7	14 25	7	20 40	6	
7	2 35	7	9 0	6.5	15 15	6	21 35	5	
8	3 15	6	9 50	5.5	16 10	5	22 30	4	
9	4 10	5	10 45	5	17 15	4	23 40	3	☽
10	5 5	4.5	11 50	4.5	18 30	3.5	* *	··	S
	北-南	南	南-北	北	北-南	南	南-北	北	
11	1 0	2.5	6 20	4	13 5	4	19 45	4	
12	2 15	2.5	7 40	4	14 15	4.5	20 50	4.5	
13	3 20	3	8 50	4.5	15 20	5	21 50	5	
14	4 10	4	9 50	5.5	16 10	5.5	22 35	5.5	
15	4 55	5	10 40	6	17 0	6	23 10	6	
16	5 30	5.5	11 20	6.5	17 40	6	23 45	6.5	○
17	6 5	6	12 0	6.5	18 15	6	* *	··	E
	南-北	北	北-南	南	南-北	北	北-南	南	
18	0 15	6.5	6 35	6.5	12 35	6.5	18 50	6	A
19	0 45	6.5	7 5	6.5	13 10	6.5	19 30	5.5	
20	1 15	6.5	7 40	6.5	13 45	6	20 5	5	
21	1 45	6	8 10	6	14 25	5.5	20 45	4.5	
22	2 15	5.5	8 50	5.5	15 10	5	21 30	4	
23	2 55	5	9 30	5	16 0	4.5	22 15	3	
24	3 45	4.5	10 25	4.5	16 55	3.5	23 25	2.5	N
25	4 45	4	11 30	4	18 10	3.5	* *	··	☾
	北-南	南	南-北	北	北-南	南	南-北	北	
26	0 45	2.5	6 5	3.5	12 50	4	19 20	4	
27	2 0	3	7 30	4	14 5	4.5	20 30	4.5	
28	3 0	3.5	8 45	5	15 10	5	21 25	5.5	
29	3 50	5	9 45	6	16 5	6	22 10	6.5	
30	4 35	6	10 30	6.5	16 50	6.5	22 55	7	

10月

日	轉流時	流速	轉流時	流速	轉流時	流速	轉流時	流速	太陰
	h m	kt	h m	kt	h m	kt	h m	kt	
	北-南	南	南-北	北	北-南	南	南-北	北	
1	5 15	7	11 15	7.5	17 40	7	23 40	7.5	E●
2	5 50	7.5	12 0	7.5	18 20	7	* *	··	P
	南-北	北	北-南	南	南-北	北	北-南	南	
3	0 10	8	6 30	8	12 45	7.5	19 5	6.5	
4	0 50	7.5	7 10	8	13 30	7.5	19 50	6	
5	1 30	7.5	7 50	7.5	14 10	7	20 30	5.5	
6	2 10	6.5	8 30	7	14 55	6	21 20	4.5	
7	2 50	6	9 20	6	15 50	5	22 15	3.5	S
8	3 45	5	10 15	5	16 45	4.5	23 20	3	☽
9	4 40	4	11 15	4.5	17 50	4	* *	··	
	北-南	南	南-北	北	北-南	南	南-北	北	
10	0 40	2.5	6 0	3.5	12 30	4	19 5	4	
11	1 50	2.5	7 20	3.5	13 50	4	20 10	4.5	
12	2 50	3.5	8 35	4	14 55	4.5	21 5	5	
13	3 40	4	9 30	5	15 50	4.5	21 55	5.5	
14	4 20	5	10 20	5.5	16 35	5	22 30	6	E
15	4 50	5.5	11 0	6	17 15	5.5	23 5	6.5	A
16	5 25	6.5	11 40	6.5	17 55	5.5	23 40	6.5	○
17	6 0	6.5	12 15	6.5	18 30	5.5	* *	··	
	南-北	北	北-南	南	南-北	北	北-南	南	
18	0 10	6.5	6 30	7	12 50	6.5	19 10	5	
19	0 40	6.5	7 5	7	13 30	6	19 50	5	
20	1 15	6.5	7 40	6.5	14 10	6	20 25	4.5	
21	1 50	6	8 15	6	14 50	5.5	21 10	4	
22	2 30	5.5	9 0	5.5	15 35	5	22 5	3.5	N
23	3 30	4.5	9 55	5	16 30	4.5	23 5	3	
24	4 30	4	11 0	4.5	17 30	4	* *	··	☾
	北-南	南	南-北	北	北-南	南	南-北	北	
25	0 15	3	5 45	3.5	12 15	4	18 45	4.5	
26	1 30	3.5	7 10	4	13 35	4.5	19 45	5	
27	2 25	4	8 20	4.5	14 40	4.5	20 45	5.5	
28	3 15	5.5	9 25	5.5	15 40	5.5	21 40	6.5	E
29	4 0	6.5	10 15	6.5	16 30	6	22 20	7	
30	4 45	7	11 0	7	17 15	6	23 0	7.5	P
31	5 25	8	11 45	7.5	18 5	6	23 45	7.5	●

時刻： 中央標準時（9h E）
本表ハ西水道ノ中央部（馬島西岸「ヲコラ」埼ト小島南東岸木ノ谷鼻トノ略中央）ニ於ケル潮流ヲ示ス。中水道中央部ニ於ケル轉流時ハ西水道中央部ニ於ケルヨリモ約15分早シ。

來島海峽 (西水道) KURUSIMA KAIKYŌ

11月

日	轉流時	流速	轉流時	流速	轉流時	流速	轉流時	流速	太陰
	h m	kt	h m	kt	h m	kt	h m	kt	
	北-南	南	南-北	北	北-南	南	南-北	北	
1	6 5	8	12 30	7.5	18 50	6	* *	··	
	南-北	北	北-南	南	南-北	北	北-南	南	
2	0 20	7.5	6 45	8	13 10	7.5	19 30	5.5	
3	1 0	7	7 25	7.5	13 55	7	20 15	5	S
4	1 45	6.5	8 10	7	14 40	6	21 5	4.5	
5	2 30	5.5	8 50	6	15 25	5.5	22 0	3.5	
6	3 15	4.5	9 45	5	16 20	5	23 0	3	
7	4 20	4	10 45	4.5	17 15	4.5	* *	··	☽
	北-南	南	南-北	北	北-南	南	南-北	北	
8	0 10	2.5	5 35	3.5	11 55	4	18 20	4	
9	1 10	3	6 55	3.5	13 10	3.5	19 20	4.5	
10	2 10	3.5	8 10	3.5	14 20	3.5	20 15	4.5	E
11	3 0	4	9 10	4	15 20	4	21 5	5	
12	3 40	5	10 0	5	16 15	4	21 50	5.5	A
13	4 20	5.5	10 40	5.5	16 55	4.5	22 25	6	
14	4 55	6.5	11 15	6	17 35	4.5	23 0	6.5	
15	5 25	7	11 55	6	18 15	4.5	23 40	6.5	○
16	6 0	7	12 30	6.5	18 50	4.5	* *	··	
	南-北	北	北-南	南	南-北	北	北-南	南	
17	0 10	6.5	6 35	7	13 10	6.5	19 30	4.5	
18	0 50	6.5	7 15	7	13 50	6	20 10	4.5	N
19	1 30	6	7 55	6.5	14 30	6	20 55	4	
20	2 15	5.5	8 40	6	15 15	5.5	21 45	4	
21	3 10	5	9 30	5.5	16 5	5	22 45	3.5	
22	4 15	4.5	10 35	5	17 0	5	23 45	3.5	
23	5 25	4	11 40	4.5	17 55	5	* *	··	☾
	北-南	南	南-北	北	北-南	南	南-北	北	
24	0 45	4	6 45	4	13 0	4	19 0	5.5	
25	1 50	4.5	8 0	4.5	14 10	4.5	20 0	6	E
26	2 40	5.5	9 0	5	15 15	4.5	20 55	6.5	
27	3 30	6.5	9 55	6	16 10	5	21 50	7	P
28	4 20	7	10 45	6.5	17 0	5	22 30	7	
29	5 0	7.5	11 30	7	17 50	5.5	23 15	7.5	●
30	5 45	8	12 15	7	18 40	5.5	* *	··	

12月

日	轉流時	流速	轉流時	流速	轉流時	流速	轉流時	流速	太陰
	h m	kt	h m	kt	h m	kt	h m	kt	
	南-北	北	北-南	南	南-北	北	北-南	南	
1	0 0	7	6 25	8	12 55	7	19 20	5	S
2	0 45	7	7 10	7.5	13 40	7	20 5	4.5	
3	1 25	6.5	7 50	7	14 25	6.5	20 50	4.5	
4	2 10	5.5	8 35	6.5	15 10	6	21 40	4	
5	3 0	5	9 20	5.5	15 50	5	22 30	3.5	
6	4 0	4	10 15	4.5	16 40	4.5	23 30	3	
7	5 0	3.5	11 10	4	17 30	4.5	* *	··	☽
	北-南	南	南-北	北	北-南	南	南-北	北	
8	0 25	3	6 15	3	12 25	3	18 20	4.5	E
9	1 20	3.5	7 30	3	13 40	3	19 20	4.5	A
10	2 10	4	8 35	3.5	14 45	3	20 10	5	
11	3 0	4.5	9 25	4	15 40	3	21 0	5	
12	3 40	5.5	10 15	4.5	16 30	3.5	21 50	5.5	
13	4 20	6	11 0	5.5	17 15	4	22 25	6	
14	5 0	6.5	11 40	6	17 55	4	23 10	6.5	
15	5 40	7	12 15	6	18 35	4.5	23 50	6.5	○N
16	6 15	7.5	12 50	6.5	19 10	4.5	* *	··	
	南-北	北	北-南	南	南-北	北	北-南	南	
17	0 30	6.5	6 55	7.5	13 30	6.5	19 50	4.5	
18	1 15	6.5	7 40	7	14 10	6.5	20 40	4.5	
19	2 5	6	8 25	6.5	14 50	6.5	21 20	4.5	
20	2 55	5.5	9 10	6	15 35	6	22 10	4.5	
21	3 55	5	10 10	5.5	16 25	5.5	23 10	4.5	
22	5 0	4.5	11 10	4.5	17 20	5.5	* *	··	E☾
	北-南	南	南-北	北	北-南	南	南-北	北	
23	0 10	4.5	6 10	4	12 20	4	18 15	5.5	
24	1 10	5	7 30	4	13 40	4	19 15	5.5	
25	2 10	5.5	8 40	4.5	14 50	4	20 15	6	P
26	3 5	6	9 40	5	15 50	4	21 20	6.5	
27	3 55	6.5	10 30	6	16 50	4.5	22 10	6.5	
28	4 45	7.5	11 20	6.5	17 40	5	23 0	7	S
29	5 25	7.5	12 0	6.5	18 20	5	23 45	7	●
30	6 10	7.5	12 45	7	19 10	5	* *	··	
	南-北	北	北-南	南	南-北	北	北-南	南	
31	0 30	7	6 50	7.5	13 20	7	19 50	5	

時刻： 中央標準時 (9h E)

本表ハ西水道ノ中央部(馬島西岸「ヲコラ」埼ト小島南東岸木ノ谷鼻トノ略中央)ニ於ケル潮流ヲ示ス。中水道中央部ニ於ケル轉流時ハ西水道中央部ニ於ケルヨリモ約15分早シ。

早鞆瀬戸 HAYATOMO SETO

1月

日	轉流時	流速	轉流時	流速	轉流時	流速	轉流時	流速	太陰
	h m	kt	h m	kt	h m	kt	h m	kt	
	西-東	東	東-西	西	西-東	東	東-西	西	
1	3 30	6	10 30	6	17 10	5	23 10	4.5	E
2	4 40	5.5	11 20	5.5	17 50	5	* *	··	☾
	東-西	西	西-東	東	東-西	西	西-東	東	
3	0 20	4.5	6 10	4.5	12 20	5	18 40	5.5	
4	1 40	4.5	8 5	4	13 25	4.5	19 35	5.5	
5	2 50	5	9 50	4	14 40	4	20 30	6	
6	4 0	5.5	11 10	4	15 50	4	21 20	6.5	
7	4 45	6	12 0	4.5	16 45	4.5	22 10	7	
8	5 35	6.5	12 45	4.5	17 40	4.5	23 0	7	S
9	6 15	6.5	13 25	5	18 15	5	23 40	7	●
10	6 50	7	13 55	5	19 0	5	* *	··	
	西-東	東	東-西	西	西-東	東	東-西	西	
11	0 20	7	7 30	6.5	14 25	5	19 40	5	
12	0 55	7	8 0	6.5	14 50	5	20 10	5	
13	1 30	6.5	8 30	6.5	15 20	5	20 50	5	
14	2 10	6.5	9 5	6	15 50	5	21 35	4.5	A
15	2 50	6	9 35	6	16 15	5	22 15	4.5	E
16	3 30	5.5	10 10	5.5	16 45	5	23 10	4	
17	4 30	4.5	10 50	5	17 20	5	* *	··	
	東-西	西	西-東	東	東-西	西	西-東	東	
18	0 15	4	5 50	4	11 40	4.5	18 0	5	☽
19	1 20	4	7 40	3.5	12 40	4	18 50	5.5	
20	2 30	4.5	9 30	3	14 5	4	19 50	6	
21	3 30	5	10 45	3.5	15 20	4	20 50	6.5	
22	4 20	6	11 35	4.5	16 25	4.5	21 45	7	N
23	5 10	6.5	12 20	5	17 20	5	22 40	7.5	
24	5 55	7	12 55	5.5	18 0	5.5	23 30	7.5	
25	6 35	7	13 30	5.5	18 45	5.5	* *	··	○
	西-東	東	東-西	西	西-東	東	東-西	西	
26	0 15	7.5	7 20	7.5	14 10	6	19 30	6	P
27	1 10	7.5	8 0	7	14 40	6	20 10	6	
28	1 50	7.5	8 40	7	15 10	6	21 0	6	E
29	2 40	7	9 20	6.5	15 45	6	21 45	5.5	
30	3 40	6	10 0	6	16 20	6	22 40	5.5	
31	4 40	5	10 45	5.5	16 55	5.5	23 45	5	☾

2月

日	轉流時	流速	轉流時	流速	轉流時	流速	轉流時	流速	太陰
	h m	kt	h m	kt	h m	kt	h m	kt	
	西-東	東	東-西	西	西-東	東	東-西	西	
1	6 5	4	11 40	4.5	17 40	5.5	* *	··	
	東-西	西	西-東	東	東-西	西	西-東	東	
2	1 0	4.5	8 0	3.5	12 40	4	18 30	5.5	
3	2 25	4.5	10 0	3	14 15	3.5	19 40	6	
4	3 40	5	11 15	3.5	15 45	3.5	21 0	6	S
5	4 35	6	11 55	4	16 40	4	22 0	6.5	
6	5 20	6	12 30	4.5	17 30	4.5	22 50	6.5	
7	6 0	6.5	13 5	5	18 10	4.5	23 40	7	
8	6 35	6.5	13 30	5	18 45	5	* *	··	●
	西-東	東	東-西	西	西-東	東	東-西	西	
9	0 10	7	7 10	6.5	13 50	5.5	19 20	5.5	
10	0 50	6.5	7 40	6.5	14 15	5.5	19 50	5.5	
11	1 30	6.5	8 10	6.5	14 30	6	20 20	5.5	A E
12	2 0	6.5	8 30	6	14 50	6	20 55	5.5	
13	2 40	6	9 0	6	15 15	6	21 35	5.5	
14	3 20	5.5	9 30	5.5	15 45	5.5	22 20	5	
15	4 10	5	10 5	5	16 10	5.5	23 10	5	
16	5 20	4	10 50	4.5	16 50	5.5	* *	··	☽
	東-西	西	西-東	東	東-西	西	西-東	東	
17	0 20	4.5	7 0	3	11 55	4	17 35	5.5	
18	1 35	4.5	9 0	3	13 25	3.5	18 45	5.5	
19	2 45	5	10 20	3.5	15 0	3.5	20 10	6	N
20	3 50	6	11 10	4.5	16 5	4.5	21 30	6.5	
21	4 45	6.5	11 50	5	17 0	5	22 30	7	
22	5 35	7	12 25	5.5	17 50	6	23 30	7.5	
23	6 20	7	13 0	6	18 30	6.5	* *	··	○
	西-東	東	東-西	西	西-東	東	東-西	西	
24	0 20	7.5	7 0	7	13 30	6.5	19 10	6.5	P
25	1 5	7.5	7 40	7	14 0	6.5	19 50	6.5	E
26	2 0	7	8 20	6.5	14 30	6.5	20 35	6.5	
27	2 40	6.5	9 0	6.5	15 0	6.5	21 20	6.5	
28	3 40	6	9 40	5.5	15 35	6.5	22 15	6	
29	4 45	5	10 20	5	16 10	6	23 15	5	

時刻： 中央標準時 (9h E)

本表ハ瀬戸中央ノ流速最强部ニ於ケル潮流ヲ示ス。

早鞆瀬戸 HAYATOMO SETO

3月

日	轉流時	流速	轉流時	流速	轉流時	流速	轉流時	流速	太陰
	h m	kt	h m	kt	h m	kt	h m	kt	
	西-東	東	東-西	西	西-東	東	東-西	西	
1	6 5	4	11 10	4	16 45	5.5	* *	··	☾
	東-西	西	西-東	東	東-西	西	西-東	東	
2	0 30	4.5	8 0	3	12 15	3	17 40	5.5	S
3	1 50	4.5	9 50	2.5	14 10	2.5	19 0	5.5	
4	3 15	5	10 50	3.5	16 0	3	20 45	5.5	
5	4 15	5.5	11 35	4	16 55	3.5	22 0	6	
6	5 0	6	12 5	4.5	17 30	4.5	22 50	6	
7	5 40	6	12 30	5	18 0	5	23 35	6.5	
8	6 10	6	12 50	5.5	18 30	5.5	* *	··	
	西-東	東	東-西	西	西-東	東	東-西	西	
9	0 10	6.5	6 40	6	13 5	6	18 55	5.5	●A
10	0 45	6.5	7 5	6	13 20	6	19 20	6	E
11	1 20	6.5	7 30	6	13 40	6.5	19 50	6	
12	1 55	6	8 0	6	14 0	6.5	20 20	6	
13	2 30	6	8 30	6	14 20	6.5	21 0	6	
14	3 10	5.5	9 0	5.5	14 50	6.5	21 40	6	
15	4 0	4.5	9 35	5	15 15	6	22 25	5.5	
16	5 0	4	10 20	4.5	15 50	6	23 30	5	
17	6 30	3	11 30	4	16 45	5.5	* *	··	N ☽
	東-西	西	西-東	東	東-西	西	西-東	東	
18	0 45	5	8 25	3	13 0	3.5	18 0	5.5	
19	2 5	5.5	9 40	4	14 40	3.5	19 45	6	
20	3 20	6	10 30	4.5	15 50	4.5	21 20	6.5	
21	4 20	6	11 10	5.5	16 45	5.5	22 30	7	
22	5 10	6.5	11 45	6	17 25	6	23 25	7	
23	5 55	7	12 20	6.5	18 10	6.5	* *	··	E P
	西-東	東	東-西	西	西-東	東	東-西	西	
24	0 20	7	6 40	7	12 50	7	18 50	7	○
25	1 '5	7	7 15	6.5	13 15	7	19 30	7	
26	1 55	7	7 55	6.5	13 50	7	20 15	7	
27	2 45	6.5	8 35	6	14 15	7	21 0	6.5	
28	3 40	5.5	9 15	5.5	14 45	6.5	21 50	6	
29	4 40	4.5	9 55	4.5	15 20	6	22 45	5.5	S
30	6 0	3.5	10 50	4	15 55	5.5	23 50	5	
31	7 40	3	12 10	2.5	16 40	5	* *	··	☾

4月

日	轉流時	流速	轉流時	流速	轉流時	流速	轉流時	流速	太陰
	h m	kt	h m	kt	h m	kt	h m	kt	
	東-西	西	西-東	東	東-西	西	西-東	東	
1	1 10	4.5	9 15	3	14 30	2	18 30	5	
2	2 35	5	10 15	4	16 0	2.5	20 35	5	
3	3 40	5	10 50	4.5	16 45	3.5	21 50	5.5	
4	4 30	5.5	11 15	5	17 15	4.5	22 50	5.5	
5	5 10	5.5	11 40	5.5	17 40	5	23 30	5.5	A
6	5 35	5.5	11 55	6	18 0	5.5	* *	··	E
	西-東	東	東-西	西	西-東	東	東-西	西	
7	0 5	6	6 5	5.5	12 15	6	18 30	6	
8	0 40	6	6 30	6	12 30	6.5	18 55	6	●
9	1 10	6	7 0	6	12 50	6.5	19 20	6.5	
10	1 45	5.5	7 30	5.5	13 10	7	19 55	6.5	
11	2 20	5.5	8 0	5.5	13 35	7	20 30	6.5	
12	3 5	5	8 30	5.5	14 0	6.5	21 10	6.5	
13	3 55	4.5	9 15	5	14 40	6.5	22 0	6	N
14	4 55	4	10 0	4.5	15 15	6	22 55	5.5	
15	6 10	3.5	11 10	4	16 10	5.5	* *	··	☽
	東-西	西	西-東	東	東-西	西	西-東	東	
16	0 5	5.5	7 35	3.5	12 45	3.5	17 40	5.5	
17	1 25	5.5	8 50	4	14 20	4	19 30	5.5	
18	2 40	5.5	9 40	5	15 25	4.5	21 10	6	
19	3 45	6	10 20	6	16 20	5.5	22 25	6.5	
20	4 40	6	11 0	6.5	17 5	6.5	23 20	6.5	E
21	5 25	6.5	11 30	7	17 45	7	* *	··	P
	西-東	東	東-西	西	西-東	東	東-西	西	
22	0 15	6.5	6 10	6.5	12 0	7.5	18 30	7	○
23	1 0	6.5	6 50	6	12 35	7.5	19 10	7.5	
24	1 50	6	7 25	6	13 5	7.5	19 50	7	
25	2 40	6	8 10	5.5	13 40	7.5	20 40	7	
26	3 35	5	8 50	5	14 10	7	21 25	6.5	S
27	4 30	4.5	9 35	4.5	14 45	6.5	22 15	6	
28	5 40	4	10 35	3.5	15 25	5.5	23 15	5.5	
29	6 55	3.5	12 0	2.5	16 10	5	* *	··	☾
	東-西	西	西-東	東	東-西	西	西-東	東	
30	0 15	5	8 10	3.5	14 0	2	17 45	4.5	

時刻： 中央標準時（9h E）

本表ハ瀬戸中央ノ流速最强部ニ於ケル潮流ヲ示ス。

早鞆瀬戸 HAYATOMO SETO

5月

日	轉流時	流速	轉流時	流速	轉流時	流速	轉流時	流速	太陰
	h m	kt	h m	kt	h m	kt	h m	kt	
	東-西	西	西-東	東	東-西	西	西-東	東	
1	1 30	4.5	9 5	4	15 30	2.5	20 5	4.5	
2	2 40	5	9 45	4.5	16 10	3.5	21 35	4.5	
3	3 30	5	10 15	5.5	16 40	4.5	22 30	5	A E
4	4 20	5	10 40	5.5	17 10	5	23 20	5	
5	4 55	5	11 0	6	17 30	5.5	23 50	5	
6	5 25	5	11 20	6.5	18 0	6	* *	··	
	西-東	東	東-西	西	西-東	東	東-西	西	
7	0 30	5.5	5 55	5.5	11 40	7	18 30	6.5	●
8	1 10	5.5	6 30	5.5	12 5	7	19 0	6.5	
9	1 40	5.5	7 0	5.5	12 30	7	19 30	7	
10	2 20	5	7 35	5.5	13 0	7	20 10	7	N
11	3 5	5	8 15	5	13 30	7	20 50	6.5	
12	3 50	4.5	9 0	5	14 10	7	21 40	6.5	
13	4 45	4	9 50	4.5	14 55	6.5	22 30	6	
14	5 45	4	11 0	4	16 0	6	23 30	5.5	
15	6 45	4	12 20	3.5	17 20	5.5	* *	··	☽
	東-西	西	西-東	東	東-西	西	西-東	東	
16	0 45	5.5	7 50	4.5	13 50	4	19 20	5	
17	2 0	5.5	8 40	5.5	15 0	5	21 0	5.5	E
18	3 5	5.5	9 25	6	15 55	5.5	22 15	5.5	
19	4 5	5.5	10 10	6.5	16 45	6.5	23 20	6	P
20	4 55	5.5	10 45	7	17 30	7	* *	··	
	西-東	東	東-西	西	西-東	東	東-西	西	
21	0 10	6	5 40	6	11 20	7.5	18 10	7	○
22	1 0	6	6 25	5.5	12 0	7.5	19 0	7.5	
23	1 50	5.5	7 5	5.5	12 35	7.5	19 35	7	S
24	2 35	5.5	7 45	5.5	13 10	7.5	20 15	7	
25	3 20	5	8 30	5	13 45	7	21 0	6.5	
26	4 10	4.5	9 20	4.5	14 20	6.5	21 45	6	
27	5 0	4.5	10 15	4	15 0	6	22 30	5.5	
28	5 55	4	11 30	3	16 0	5	23 25	5	
29	6 50	4	13 0	2.5	17 10	4.5	* *	··	☾
	東-西	西	西-東	東	東-西	西	西-東	東	
30	0 20	4.5	7 45	4.5	14 25	2.5	19 15	4	E
31	1 20	4.5	8 30	5	15 20	3.5	21 0	4	A

6月

日	轉流時	流速	轉流時	流速	轉流時	流速	轉流時	流速	太陰
	h m	kt	h m	kt	h m	kt	h m	kt	
	東-西	西	西-東	東	東-西	西	西-東	東	
1	2 20	4.5	9 5	5.5	16 0	4.5	22 15	4	
2	3 20	4.5	9 35	6	16 30	5	23 5	4.5	
3	4 10	4.5	10 5	6	17 5	5.5	23 50	4.5	
4	4 50	5	10 35	6.5	17 35	6	* *	··	
	西-東	東	東-西	西	西-東	東	東-西	西	
5	0 25	5	5 30	5	11 0	7	18 10	6.5	
6	1 0	5	6 10	5	11 30	7	18 45	7	●
7	1 40	5	6 45	5	12 5	7.5	19 15	7	N
8	2 20	5	7 20	5	12 40	7.5	19 55	7	
9	3 0	5	8 5	5	13 20	7	20 40	7	
10	3 40	5	8 50	5	14 5	7	21 20	6.5	
11	4 20	5	10 40	5	14 50	6.5	22 10	6	
12	5 10	4.5	10 45	4.5	16 0	6	23 10	6	
13	6 0	5	12 0	4.5	17 20	5	* *	··	☽ E
	東-西	西	西-東	東	東-西	西	西-東	東	
14	0 10	5.5	6 50	5	13 20	4.5	19 10	4.5	P
15	1 15	5	7 40	5.5	14 30	5	21 0	4.5	
16	2 25	5	8 30	6	15 30	5.5	22 20	4.5	
17	3 30	5	9 20	6.5	16 25	6	23 20	5	
18	4 30	5	10 10	7	17 20	6.5	* *	··	
	西-東	東	東-西	西	西-東	東	東-西	西	
19	0 20	5	5 20	5	10 50	7.5	18 0	7	
20	1 0	5	6 5	5	11 30	7.5	18 45	7	S ○
21	1 45	5	6 50	5	12 15	7.5	19 25	7	
22	2 25	5	7 30	5	12 55	7.5	20 0	7	
23	3 0	5	8 15	5	13 30	7	20 40	6.5	
24	3 40	5	9 0	4.5	14 15	6.5	21 20	6	
25	4 20	5	9 50	4.5	14 50	6	21 55	6	
26	4 50	4.5	10 45	4	15 40	5	22 35	5.5	
27	5 35	4.5	11 50	3.5	16 40	4.5	23 20	5	E A
28	6 15	4.5	13 0	3	18 10	3.5	* *	··	☾
	東-西	西	西-東	東	東-西	西	西-東	東	
29	0 10	4.5	6 55	5	14 10	3.5	20 10	3.5	
30	1 10	4	7 40	5	15 10	4	21 50	3.5	

時刻： 中央標準時（9h E）

本表ハ瀬戸中央ノ流速最强部ニ於ケル潮流ヲ示ス。

早鞆瀬戸 HAYATOMO SETO

7月

日	轉流時	流速	流轉時	流速	轉流時	流速	轉流時	流速	太陰
	h m	kt	h m	kt	h m	kt	h m	kt	
	東-西	西	西-東	東	東-西	西	西-東	東	
1	2 20	4	8 20	5.5	15 50	5	22 50	3.5	
2	3 25	4	9 10	6	16 35	5.5	23 40	4	
3	4 20	4.5	9 50	6.5	17 15	6	* *	··	
	西-東	東	東-西	西	西-東	東	東-西	西	
4	0 20	4.5	5 10	4.5	10 30	7	17 45	6.5	N
5	0 50	5	5 50	5	11 10	7.5	18 25	7	●
6	1 30	5	6 30	5	11 55	7.5	19 10	7	
7	2 5	5.5	7 15	5.5	12 40	7.5	19 45	7	
8	2 40	5.5	7 55	5.5	13 20	7.5	20 25	7	
9	3 15	5.5	8 40	5.5	14 10	7	21 10	6.5	
10	3 50	5.5	9 30	5.5	15 5	6.5	21 50	6.5	PE
11	4 25	5.5	10 25	5	16 0	6	22 40	5.5	
12	5 5	5.5	11 30	5	17 20	5	23 35	5	☽
13	5 50	5.5	12 45	4.5	19 0	4	* *	··	
	東-西	西	西-東	東	東-西	西	西-東	東	
14	0 30	4.5	6 40	5.5	14 0	5	21 0	3.5	
15	1 45	4	7 40	6	15 15	5.5	22 30	3.5	
16	3 10	4	8 45	6.5	16 15	6	23 30	4	
17	4 10	4.5	9 40	7	17 5	6.5	* *	··	S
	西-東	東	東-西	西	西-東	東	東-西	西	
18	0 20	4.5	5 10	4.5	10 35	7	17 55	6.5	
19	1 0	5	5 55	5	11 20	7	18 30	7	○
20	1 30	5	6 35	5	12 0	7.5	19 10	7	
21	2 0	5.5	7 20	5	12 50	7	19 45	7	
22	2 30	5.5	7 55	5.5	13 25	7	20 10	6.5	
23	2 55	5.5	8 30	5	14 0	6.5	20 45	6.5	
24	3 20	5.5	9 15	5	14 45	6	21 20	6	E
25	3 50	5.5	9 55	4.5	15 25	5.5	21 50	5.5	A
26	4 20	5	10 40	4.5	16 10	4.5	22 25	5	
27	4 50	5	11 45	4	17 25	4	23 10	4.5	☾
28	5 25	5	12 50	4	19 10	3	* *	··	
	東-西	西	西-東	東	東-西	西	西-東	東	
29	0 0	4	6 10	5	14 0	4	21 10	3	
30	1 25	3.5	7 10	5.5	15 10	5	22 35	3.5	
31	2 50	3.5	8 20	6	16 0	5.5	23 20	4	

8月

日	轉流時	流速	轉流時	流速	轉流時	流速	轉流時	流速	太陰
	h m	kt	h m	kt	h m	kt	h m	kt	
	東-西	西	西-東	東	東-西	西	西-東	東	
1	4 0	4	9 20	6.5	16 50	6	* *	··	N
	西-東	東	東-西	西	西-東	東	東-西	西	
2	0 0	4.5	4 55	4.5	10 20	7	17 30	6.5	
3	0 35	5	5 40	5	11 10	7.5	18 10	7	
4	1 0	5.5	6 20	5.5	11 50	7.5	18 50	7	●
5	1 35	6	7 0	6	12 45	7.5	19 35	7	
6	2 10	6	7 45	6	13 30	7.5	20 10	7	
7	2 40	6	8 25	6	14 20	7	20 50	6.5	PE
8	3 10	6	9 10	6	15 10	6.5	21 35	6	
9	3 45	6	10 0	5.5	16 10	5.5	22 15	5.5	
10	4 15	6	11 0	5.5	17 20	4.5	23 0	5	☽
11	4 55	5.5	12 10	5	19 10	3.5	23 55	4	
12	5 45	5.5	13 30	4.5	21 10	3	* *	··	
	東-西	西	西-東	東	東-西	西	西-東	東	
13	1 20	3.5	6 50	5.5	14 55	5	22 35	3.5	S
14	3 0	3.5	8 15	6	16 5	5.5	23 35	4	
15	4 15	4	9 30	6.5	16 55	6	* *	··	
	西-東	東	東-西	西	西-東	東	東-西	西	
16	0 10	4.5	5 10	4.5	10 30	6.5	17 40	6.5	
17	0 40	5	5 50	5	11 20	7	18 15	6.5	
18	1 5	5.5	6 25	5	12 5	7	18 50	6.5	○
19	1 25	5.5	7 0	5.5	12 40	7	19 20	6.5	
20	1 50	6	7 30	5.5	13 20	6.5	19 50	6.5	
21	2 10	6	8 5	5.5	13 55	6.5	20 15	6	E
22	2 30	6	8 40	5.5	14 30	6	20 45	6	A
23	2 50	6	9 15	5.5	15 10	5.5	21 15	5.5	
24	3 15	6	9 55	5.5	15 55	5	21 45	5	
25	3 40	5.5	10 45	5	16 55	4	22 25	4.5	
26	4 15	5.5	11 45	4.5	18 30	3	23 20	4	☾
27	5 0	5.5	12 55	4.5	20 30	2.5	* *	··	
	東-西	西	西-東	東	東-西	西	西-東	東	
28	0 40	3.5	6 0	5.5	14 10	5	21 55	3	N
29	2 25	3.5	7 30	6	15 25	5.5	22 50	4	
30	3 45	4	9 0	6.5	16 20	6	23 25	5	
31	4 40	5	10 10	7	17 10	6.5	* *	··	

時刻： 中央標準時（9h E）

本表ハ瀬戸中央ノ流速最强部ニ於ケル潮流ヲ示ス。

早鞆瀬戸 HAYATOMO SETO

9月

日	轉流時	流速	轉流時	流速	轉流時	流速	轉流時	流速	太陰
	h m	kt	h m	kt	h m	kt	h m	kt	
	西-東	東	東-西	西	西-東	東	東-西	西	
1	0 0	5.5	5 20	5.5	11 5	7	17 55	7	
2	0 30	6	6 5	6	12 0	7.5	18 30	7	●
3	1 0	6.5	6 45	6.5	12 45	7.5	19 10	7	PE
4	1 30	6.5	7 25	7	13 35	7	19 55	7	
5	2 0	7	8 5	7	14 20	6.5	20 30	6.5	
6	2 25	7	8 50	6.5	15 10	6	21 10	6	
7	3 0	6.5	9 40	6	16 15	5	21 50	5	
8	3 30	6.5	10 35	5.5	17 20	4	22 30	4.5	
9	4 10	6	11 40	5	19 0	3	23 30	3.5	☽
10	4 50	5.5	13 5	5	21 10	2.5	* *	··	S
	東-西	西	西-東	東	東-西	西	西-東	東	
11	1 20	2.5	6 10	5.5	14 30	5	22 20	3.5	
12	3 15	2.5	8 5	5.5	15 40	5.5	23 5	4	
13	4 25	3.5	9 35	6	16 35	6	23 40	5	
14	5 10	4.5	10 40	6	17 20	6	* *	··	
	西-東	東	東-西	西	西-東	東	東-西	西	
15	0 0	5.5	5 40	5	11 20	6.5	17 50	6	
16	0 20	5.5	6 10	5.5	12 5	6.5	18 25	6	○
17	0 40	6	6 40	5.5	12 40	6.5	18 50	6	EA
18	1 0	6	7 5	6	13 10	6	19 15	6	
19	1 20	6.5	7 35	6	13 50	6	19 40	6	
20	1 40	6.5	8 10	6	14 20	5.5	20 10	6	
21	2 0	6.5	8 40	6	15 0	5.5	20 40	5.5	
22	2 20	6.5	9 20	6	15 45	4.5	21 15	5	
23	2 50	6	10 0	5.5	16 40	4	21 55	4.5	
24	3 25	6	11 0	5.5	18 0	3.5	22 55	4	N
25	4 10	5.5	12 10	5	19 45	3	* *	··	☾
	東-西	西	西-東	東	東-西	西	西-東	東	
26	0 20	3.5	5 15	5.5	13 25	5	21 5	3.5	
27	2 0	3.5	7 0	5.5	14 40	5.5	22 0	4.5	
28	3 25	4	8 50	6	15 50	6	22 45	5.5	
29	4 20	5	10 0	6.5	16 40	6.5	23 15	6	
30	5 0	6	11 0	7	17 30	6.5	23 45	6.5	

10月

日	轉流時	流速	轉流時	流速	轉流時	流速	轉流時	流速	太陰
	h m	kt	h m	kt	h m	kt	h m	kt	
	東-西	西	西-東	東	東-西	西	西-東	東	
1	5 40	6.5	11 55	7	18.10	6.5	* *	··	E●
	西-東	東	東-西	西	西-東	東	東-西	西	
2	0 15	7	6 25	7	12 45	7	18 50	6.5	P
3	0 45	7.5	7 5	7	13 30	7	19 30	6.5	
4	1 15	7.5	7 45	7	14 25	6.5	20 10	6	
5	1 50	7.5	8 30	7	15 15	5.5	20 50	5.5	
6	2 20	7	9 20	6.5	16 10	5	21 30	5	
7	2 55	6.5	10 15	6	17 25	4	22 20	4	S
8	3 30	6	11 15	5.5	18 55	3	23 30	3	☽
9	4 10	5.5	12 30	5	20 25	3	* *	··	
	東-西	西	西-東	東	東-西	西	西-東	東	
10	1 30	2	5 40	5	13 50	5	21 35	3.5	
11	3 20	2.5	7 55	5	15 0	5	22 15	4.5	
12	4 15	3.5	9 30	5	16 0	5.5	22 50	5	
13	4 55	4.5	10 35	5.5	16 45	5.5	23 15	5.5	
14	5 25	5	11 20	5.5	17 20	5.5	23 35	6	E
15	5 50	5.5	12 0	5.5	17 45	5.5	23 55	6.5	A
16	6 15	6	12 35	5.5	18 20	5.5	* *	··	○
	西-東	東	東-西	西	西-東	東	東-西	西	
17	0 10	6.5	6 40	6	13 10	5.5	18 45	5.5	
18	0 30	6.5	7 10	6.5	13 40	5.5	19 10	5.5	
19	0 50	7	7 40	6.5	14 20	5.5	19 45	5.5	
20	1 15	7	8 15	6.5	14 55	5	20 15	5.5	
21	1 40	7	8 50	6.5	15 40	4.5	20 50	5	
22	2 10	6.5	9 35	6	16 35	4	21 40	4.5	N
23	2 50	6	10 30	6	17 40	3.5	22 40	4	☾
24	3 40	6	11 30	5.5	19 0	3.5	* *	··	
	東-西	西	西-東	東	東-西	西	西-東	東	
25	0 10	3.5	4 55	5.5	12 45	5.5	20 10	4	
26	1 45	3.5	6 45	5.5	14 0	5.5	21 0	5	
27	2 50	4.5	8 30	5.5	15 5	5.5	21 45	5.5	
28	3 50	5.5	9 50	6	16 10	6	22 25	6.5	E
29	4 40	6	11 0	6.5	17 0	6	23 0	7	
30	5 25	7	11 55	6.5	17 40	6	23 35	7.5	P
31	6 5	7	12 45	6.5	18 25	6	* *	··	●

時刻： 中央標準時（9h E）

本表ハ瀬戸中央ノ流速最强部ニ於ケル潮流ヲ示ス。

早鞆瀬戸 HAYATOMO SETO

11月

日	轉流時	流速	轉流時	流速	轉流時	流速	轉流時	流速	太陰
	h m	kt	h m	kt	h m	kt	h m	kt	
	西-東	東	東-西	西	西-東	東	東-西	西	
1	0 10	7.5	6 50	7.5	13 35	6	19 10	6	
2	0 40	7.5	7 30	7.5	14 20	6	19 45	6	
3	1 10	7.5	8 15	7	15 15	5.5	20 30	5.5	S
4	1 50	7	9 0	7	16 10	5	21 10	4.5	
5	2 20	6.5	9 50	6	17 5	4	22 10	4	
6	3 0	6	10 45	5.5	18 20	3.5	23 25	3	
7	3 55	5.5	11 45	5	19 30	3.5	* *	··	☽
	東-西	西	西-東	東	東-西	西	西-東	東	
8	1 10	2.5	5 15	4.5	12 55	5	20 30	4	
9	2 50	2.5	7 30	4.5	14 10	5	21 20	4.5	
10	3 50	3.5	9 15	4.5	15 10	5	21 50	5.5	E
11	4 25	4.5	10 25	4.5	16 0	5	22 20	5.5	
12	5 0	5	11 15	4.5	16 40	5	22 45	6	A
13	5 25	5.5	11 55	5	17 10	5	23 0	6.5	
14	5 50	6	12 30	5	17 45	5	23 20	6.5	
15	6 15	6.5	13 5	5	18 15	5	23 45	7	○
16	6 45	6.5	13 35	5	18 45	5	* *	··	
	西-東	東	東-西	西	西-東	東	東-西	西	
17	0 10	7	7 15	6.5	14 10	5	19 20	5	
18	0 40	7	7 55	7	14 55	5	20 0	5	N
19	1 10	7	8 30	6.5	15 30	4.5	20 40	5	
20	1 50	7	9 15	6.5	16 20	4.5	21 30	4.5	
21	2 30	6.5	10 5	6	17 15	4	22 30	4	
22	3 30	6	11 0	6	18 10	4	23 45	4	
23	4 40	5.5	12 0	5.5	19 0	4.5	* *	··	☾
	東-西	西	西-東	東	東-西	西	西-東	東	
24	1 10	4	6 30	5.	13 15	5.5	20 0	5	
25	2 25	4.5	8 20	5	14 30	5.5	20 50	6	E
26	3 25	5.5	9 50	5.5	15 30	5.5	21 35	6.5	
27	4 20	6	11 0	5.5	16 30	5.5	22 20	7	P
28	5 10	7	11 55	5.5	17 20	5.5	22 55	7.5	
29	5 50	7	12 40	5.5	18 0	5.5	23 30	7.5	●
30	6 30	7.5	13 35	5.5	18 50	5.5	* *	··	

12月

日	轉流時	流速	轉流時	流速	轉流時	流速	轉流時	流速	太陰
	h m	kt	h m	kt	h m	kt	h m	kt	
	西-東	東	東-西	西	西-東	東	東-西	西	
1	0 10	8	7 20	7.5	14 20	5.5	19 30	5.5	S
2	0 50	7.5	8 0	7	15 5	5.5	20 10	5	
3	1 30	7.5	8 45	7	15 55	5	21 0	4.5	
4	2 10	7	9 30	6.5	16 40	4.5	21 55	4	
5	2 50	6	10 15	6	17 30	4.5	23 0	3.5	
6	3 45	5.5	11 5	5.5	18 20	4.5	* *	··	
	東-西	西	西-東	東	東-西	西	西-東	東	
7	0 20	3	5 0	4.5	11 55	5	19 10	4.5	☽
8	1 50	3	6 45	4	12 55	4.5	20 0	5	E
9	3 0	3.5	8 45	3.5	14 0	4.5	20 40	5	A
10	3 50	4	10 10	3.5	15 0	4	21 15	5.5	
11	4 20	5	11 0	4	15 50	4.5	21 45	6	
12	4 55	5.5	11 50	4	16 40	4.5	22 15	6.5	
13	5 25	6	12 25	4.5	17 15	4.5	22 45	7	
14	5 55	6.5	13 0	4.5	17 55	5	23 15	7	
15	6 30	6.5	13 35	5	18 30	5	23 50	7	○N
16	7 0	7	14 5	5	19 5	5	* *	··	
	西-東	東	東-西	西	西-東	東	東-西	西	
17	0 20	7.5	7 40	7	14 45	5	19 45	5	
18	1 0	7	8 20	7	15 20	5	20 30	5	
19	1 45	7	9 0	6.5	16 0	5	21 15	5	
20	2 30	6.5	9 45	6.5	16 35	5	22 15	5	
21	3 30	6	10 35	6	17 20	5	23 20	4.5	
22	4 45	5.5	11 30	5.5	18 5	5	* *	··	E☾
	東-西	西	西-東	東	東-西	西	西-東	東	
23	0 30	4.5	6 15	4.5	12 30	5	18 55	5.5	
24	1 50	4.5	8 10	4.5	13 45	5	19 50	6	
25	3 0	5.5	9 50	4.5	14 55	4.5	20 45	6.5	P
26	4 0	6	11 0	4.5	16 0	5	21 35	7	
27	4 50	6.5	11 55	5	16 55	5	22 25	7.5	
28	5 40	7	12 45	5	17 45	5	23 10	7.5	S
29	6 20	7	13 25	5.5	18 30	5.5	23 55	7.5	●
30	7 10	7	14 10	5.5	19 15	5.5	* *	··	
	西-東	東	東-西	西	西-東	東	東-西	西	
31	0 40	7.5	7 45	7	14 45	5.5	19 55	5.5	

時刻： 中央標準時（9h E）

本表ハ瀬戸中央ノ流速最强部ニ於ケル潮流ヲ示ス。

目　　次

日　本　Japan

			頁
東京海灣	Tōkyō Kaiwan		210
本洲 南岸	Honsyū	south coast	211-212
本洲 東岸	Honsyū	east coast	212-213
南方諸島	Nanpō Syotō		213-214
四國南岸	Sikoku, south coast		214
紀伊水道	Kii Suidō		215
内海或ハ瀨戸内	Naikai		215-227
豐後水道	Bungo Suidō		228
本洲 北西岸	Honsyū	north-west coast	228-230
本洲 北岸	Honsyū	north coast	230-231
九州北岸	Kyūsyū, north coast		232-233
五島列島	Gotō Rettō		233
九州 西岸	Kyūsyū	west coast	233-235
九州 南岸	Kyūsyū	south coast	236
九州 東岸	Kyūsyū	east coast	236-237
南西諸島	Nansei Syotō		237-239
臺灣及附屬諸島	Taiwan		239-241
北海道 南岸	Hokkaidō (Hokusyū)	south coast	241-242
北海道 東岸	Hokkaidō (Hokusyū)	east coast	242
北海道 北岸	Hokkaidō (Hokusyū)	north coast	243
北海道 西岸	Hokkaidō (Hokusyū)	west coast	243-244
千島列島	Tisima Rettō		244-247
樺太（北緯50度以南）	Karahuto, south of 50° N.		247-248
朝鮮 東岸	Tyōsen	east coast	248-249
朝鮮 南岸	Tyōsen	south coast	249-251
朝鮮 西岸	Tyōsen	west coast	251-256
南洋群島	Mariana, Caroline and Marshall Islands		257-258

シベリア東岸 East Coast of Siberia

		頁
豆滿江至韃靼海灣	Tōman Kan to Gulf of Tartary	259
韃靼海灣	Gulf of Tartary	259
間宮海峽	Strait of Tartary	260–261
樺太 (北緯50度以北)	Karahuto, north of 50° N.	261–263
Okhotsk Sea 西部	Okhotsk Sea western part	263
Okhotsk Sea 北部	Okhotsk Sea northern part	263–264
Kamchatka 西岸	Kamchatka west coast	265–266
Kamchatka 東岸	Kamchatka east coast	266–268

滿洲國、支那 Manchoukuo, China

黃海北濱	Hwang Hai, north shore	269–270
遼東海灣及渤海	Liautung Gulf, Pwok Hai	271–274
黃海西濱	Hwang Hai, west shore	275–277
揚子江	Yang Tse Kiang	277–280
支那 東岸	China east coast	280–285
支那 南東岸	China south-east coast	285–288

東叢島、南支那海 Eastern Archipelago, South China Sea

佛領印度支那	French Indo-China	289–291
南支那海離島	South China Sea	292
Gulf of Siam		292–293
Philippine Islands		293–303
Borneo		303–307
Celebes 及附近		307–310
New Guinea 南西岸及附近	New Guinea, south-west coast	310–311
Malay Peninsula 東岸及附近島嶼	Malay Peninsula, east coast	311
Malay Peninsula 南岸、西岸及附近	Malay Peninsula, south and west coasts	311–314
Sumatra		314–319
Java		319–321
Java 東方諸島嶼	Islands east of Java	322–323
Bay of Bengal 東側南半	Bay of Bengal, southern part	323–324

凡 例

1. 本表ニハ各地ノ潮信竝ニ其ノ地ノ潮時及潮高ヲ求ムルニ必要ナル常數ヲ揭グ。
2. 本表所載ノ潮汐常數ハ大正8年6月倫敦ニ於テ開催セラレタル國際水路會議ノ決議主意ニ依リテ改變セルモノニシテ、大正10年以前ノ潮汐表所載ノモノト多少異レリ。其ノ意義次ノ如シ。詳細ハ卷末解說ヲ見ヨ。

平均高潮間隙	太陰ガ子午線ヲ經過シテヨリ高潮トナル迄ノ平均時間
平均低潮間隙	〃 低潮 〃
大潮升	水深ノ基準面ヨリ大潮ノ平均高潮面迄ノ高サ
小潮升	〃 小潮 〃
平均水面	〃 平均水面迄ノ高サ

3. 日潮不等大ニシテ屢1日1回潮トナル場所ニハ地名ニ†印ヲ附ス。而シテ常數ノ各欄ヲ2段ニ分チ、上段ニハ分點潮〔太陰ガ赤道附近ニ在ルトキ(每月2回)ノ潮汐ニシテ、日潮不等甚ダ大ナル場所ニ於テモ此ノ頃ニハ1日2回潮トナル〕ニ關スルモノヲ揭ゲ、下段ニハ[ ]ヲ附シテ回歸潮〔太陰ガ赤道ノ最北又ハ最南ニ在ル頃(每月2回)ノ潮汐ニシテ此ノ頃ニ日潮不等最大トナリ、日潮不等大ナル地ニ於テハ1日1回潮トナル〕ニ關スル次ノ事項ヲ揭記ス。

平均高潮間隙 / 平均低潮間隙	太陰ノ赤緯北ナルトキハ上經過時ニ加フベキモノ
〃 南 〃 下 〃	
平均高潮	水深ノ基準面ヨリ平均高潮面迄ノ高サ
平均低潮	〃 平均低潮面 〃

但シ1日2回潮ナル場合ニハ上ニ記シタル高潮及低潮ハ高高潮及低低潮ヲ指ス。
1日1回潮ナル場合ニ回歸潮ノ平均高潮間隙及平均低潮間隙ヲ太陰經過時(太陰ノ赤緯北ナルトキ上經過時、赤緯南ナルトキ下經過時)ニ加フレバ略高潮時及低潮時ヲ得。1日2回潮ノ場合ニハ略高高潮時及低低潮時ヲ得。

4. 標準港ハ潮時及潮高表ニ每日ノ潮時及潮高ヲ揭ゲタルモノナリ。
5. 改正數中、潮時ノ欄ハ各港ノ潮時ヲ求ムル爲ニ標準港ノ潮時ニ加フベキ數ナリ。加ヘテ得タル潮時ハ改正數ノ欄中ニ記註セル標準時(又ハ地方時)ニテ表ハシタルモノナリ。
改正數中、潮高ノ欄ハ各港ノ潮高ヲ求ムル爲ニ標準港ノ潮高ニ乘ズベキ數ナリ。乘ジテ得タル潮高ハ各港ノ平均水面下〔標準港ノ平均水面ノ高サ(潮時及潮高表所載)〕×〔潮高改正數〕ナル面ヨリノ高サナリ。而シテ此ノ面ハ日本諸港ニ於テハ海圖ニ用フル水深ノ基準面ト略一致スレドモ、其ノ他ノ港ニ於テハ兩者ハ必ズシモ一致セズ。
(例) 昭和15年1月15日ノ東京港(築地)ニ於ケル午前ノ高潮時及潮高ヲ求ム。
潮信表210頁ニ依レバ東京港ノ潮時及潮高ヲ求ムベキ標準港ハ横須賀港ナリ。而シテ潮時及潮高表(5頁)ヨリ同日横須賀港ニ於ケル午前ノ高潮時ハ8時40分、潮高ハ1.6米ナルヲ知ル。之ニ應ズル東京港ノ潮時及潮高ヲ求ムルコト次ノ如シ。

	潮時	潮高
	h m	m
横須賀港	8 40	1.6
改正數(210頁)	+ 0 20	× 1.10
	h m	m
東京港(築地)	9 0	1.8

東京港ノ潮高ハ平均水面下 1.1m (横須賀港ノ平均水面ノ高サ)× 1.10=1.2m ナル面ヨリノ高サニシテ、此ノ面ハ略東京港ノ水深ノ基準面ナリ。
6. 表中、地名ノ傍ニ*印ヲ附記セルモノハ特ニ記事アルヲ示ス。

日 本

東 京 海 灣

潮汐ノ性質ハ各地略同樣ニシテ日潮不等ハ稍著シ。而シテ潮時ノ不等ハ高潮時ニハ稍大ナレドモ、低潮時ニハ殆ド之ヲ見ズ。之ニ反シ兩高潮ノ高サニハ殆ド不等ナキモ、兩低潮ノ高サニハ著シキ不等アリ。1ノ低潮ハ平均水面上ニ止マリ、他ノ低潮ハ著シク降下スルコトアリ。夏季ノ大潮ニハ午後ノ高潮時遲レ、午前ノ高潮ハ早ク起リ、夜ノ低潮高クシテ晝ノ低潮著シク低シ。冬季ハ之ニ反ス。又此ノ低キ低潮ハ春季ニハ午後ニ、夏季ニハ晝間ニ、秋季ニハ午前ニ、冬季ニハ夜間ニ起ルヲ常トス。春秋ノ不等著シキ時ニハ稀ニ殆ド1日1回潮トナルコトアリ。平均水面ハ3月ニ最低ニシテ8月ニ最高トナリ、其ノ差約0.2米ニ達ス。

浦賀水道及其ノ北口附近ヲ除ク外ハ潮流微弱ニシテ一般ニ南北ニ流レ、北流（南流）ハ低潮(高潮)後0.5—1時ヨリ次ノ高潮(低潮)後0.5—1時迄流ル。第2海堡ト旗山崎トノ間ニ於ケル潮流ハ北西及南東ニ流レ、横須賀ノ高低潮後0.5—1.5時ニ轉流シ流速2.5節ヲ超ユ。又觀音崎ノ北東方距岸2浬附近ニ於テハ約2時間早ク轉流シ流速2節ニ達ス。水道ノ南部ニ於テハ潮流微弱ニシテ、且海流ノ影響ヲ受ケ海水ノ流ハ甚ダ不規則ナリ。

地名	位置 緯度	位置 經度	平均潮間高隙	大潮升	小潮升	平均水面	標準港 地名	標準港 頁	改正數 潮時	改正數 潮高
	N	E					潮時: 中央標準時(9h E)			
	° ′	° ′	h m	m	m	m			h m	
館山灣—船形	35 2	139 51	5 5	1.5	1.2	1.0	横須賀	5	− 0 15	0.89
岩井袋	35 6	139 50	5 7	1.4	1.1	0.9	〃	〃	− 0 10	0.82
千葉	35 36	140 7	5 20	2.0	1.5	1.2	〃	〃	0 0	1.19
東京港 築地	35 40	139 46	5 36	1.9	1.4	1.2	〃	〃	+ 0 20	1.10
東京港 靈岸島	35 40	139 47	5 43	1.7	1.3	1.0	〃	〃	+ 0 25	1.00
横濱港(第一區)*	35 27	139 38	5 21	1.8	1.4	1.1	〃	〃	+ 0 5	1.09
根岸灣	35 24	139 38	5 18	1.7	1.3	1.1	〃	〃	0 0	1.02
長浦港	35 19	139 39	5 14	1.8	1.3	1.1	〃	〃	0 0	1.04
横須賀港	35 17	139 40	5 17	1.7	1.3	1.1	〃	〃	0 0	1.00
浦賀港	35 14	139 43	5 12	1.6	1.2	1.0	〃	〃	− 0 5	0.87
金田灣	35 12	139 41	4 40	1.5	1.2	1.0	〃	〃	− 0 35	0.86

横濱港　偏南風强吹スルトキハ潮高面常時ヨリ高キコト約0.3米ニ及ブ。港内ノ潮流ハ微弱ナリ。

本 洲 南 岸

潮汐ノ性質ハ東京海灣ト殆ド同樣ナリ。平均水面ハ東部ニ於テ3月最低8月最高ニシテ其ノ差約0.2米、西部ニ於テハ2月最低9月最高ニシテ其ノ差0.3米ニ達ス。

潮流ハ外洋ニ面スル所ニ於テハ一般ニ海岸ニ沿フテ東西ニ向ヒ、西流(東流)ハ低潮(高潮)時或ハ其ノ後1時ヨリ次ノ高潮(低潮)時或ハ其ノ後1時迄流レ流勢大ナラズ。又紀伊大島ト神子元島トノ一線以南ハ東北東ニ向フ强勢ナル海流アリ。此ノ一線以北沿岸ニ於テノミ潮流ヲ感ズ。相模灘ニ於テハ海流一定セズシテ海水ノ流動甚ダ複雜ナリ。

地名	位置 緯度	位置 經度	平均潮間高隙	大潮升	小潮升	平均水面	標準港 地名	標準港 頁	改正數 潮時	改正數 潮高
	N	E					潮時: 中央標準時(9h E)			
	° ′	° ′	h m	m	m	m			h m	
城ケ島	35 8	139 37	5 2	1.5	1.2	1.0	横須賀	5	− 0 15	0.83
油壺*	35 10	139 37	5 16	1.5	1.1	0.9	〃	〃	0 0	0.82
小多和灣	35 13	139 37	5 2	1.5	1.1	0.9	〃	〃	− 0 15	0.87
網代港	35 3	139 5	5 3	1.4	1.1	0.9	〃	〃	− 0 15	0.82
下田港*	34 40	138 57	5 26	1.6	1.2	1.0	〃	〃	+ 0 10	0.91
妻良子浦	34 40	138 47	5 44	1.6	1.2	1.0	〃	〃	+ 0 30	0.91
田子港	34 48	138 47	5 45	1.6	1.2	1.0	〃	〃	+ 0 30	0.97
江ノ浦	35 1	138 53	5 54	1.5	1.1	0.9	〃	〃	+ 0 40	0.88
清水港	35 0	138 30	5 52	1.5	1.2	1.0	〃	〃	+ 0 40	0.91
御前埼	34 36	138 13	5 38	1.5	1.2	0.9	〃	〃	+ 0 25	0.89
蒲郡	34 49	137 14	6 10	2.3	1.7	1.4	〃	〃	+ 1 5	1.48
篠島	34 41	137 0	6 9	2.1	1.6	1.3	〃	〃	+ 1 5	1.38
名古屋港	35 5	136 51	6 8	2.3	1.7	1.4	〃	〃	+ 1 0	1.48
四日市港	34 57	136 38	6 21	2.3	1.7	1.3	〃	〃	+ 1 15	1.46
津港	34 43	136 32	6 10	2.3	1.7	1.4	〃	〃	+ 1 5	1.44
鳥羽港*	34 29	136 51	6 8	1.9	1.5	1.2	〃	〃	+ 1 0	1.20
的矢港	34 22	136 52	5 54	1.7	1.3	1.0	〃	〃	+ 0 50	1.00
濱島港	34 18	136 45	6 2	1.7	1.3	1.0	〃	〃	+ 0 55	1.03
五箇所港	34 19	136 40	5 43	1.7	1.3	1.0	〃	〃	+ 0 40	1.05
尾鷲灣—引本浦	34 6	136 15	5 52	1.8	1.4	1.1	〃	〃	+ 0 50	1.01
勝浦灣	33 37	135 57	5 52	1.7	1.3	1.0	〃	〃	+ 0 50	1.00
浦神港	33 33	135 54	5 55	1.7	1.3	1.1	〃	〃	+ 0 50	1.05

地名	位置 緯度	位置 經度	平均潮間高隙	大潮升	小潮升	平均水面	標準港 地名	標準港 頁	改正數 潮時	改正數 潮高
	N	E					潮時: 中央標準時(9h E)			
	° ′	° ′	h m	m	m	m			h m	
大島港	33 28	135 48	5 58	1.7	1.3	1.1	横須賀	5	+ 0 55	1.06
串本(西側)	33 28	135 46	6 4	1.7	1.3	1.1	〃	〃	+ 1 5	1.04
周參見	33 33	135 30	6 4	1.8	1.4	1.1	〃	〃	+ 1 5	1.10
田邊灣	33 43	135 22	5 55	1.8	1.4	1.1	〃	〃	+ 0 55	1.14
三尾 *	33 53	135 5	5 55	1.8	1.4	1.1	〃	〃	+ 0 55	1.10

油壺　約15分ノ週期ヲ有スル規則正シキ海面ノ升降アリ。暴風ノ際ニハ升降約0.3米ニ達ス。

下田港　約16分等ノ週期ヲ有スル著シキ海面ノ升降アリ、之ヲ方言ニテ「ヨタ」ト呼ブ。低氣壓ノ中心襲來セル時ニ最モ顯著ニシテ、升降0.2米以上ニ達スルコトアリ。神子元島ノ北方1浬附近ニ於テハ西流(東流)ハ低潮(高潮)後約2時ヨリ高潮(低潮)後約2時迄流レ流速大ナリ。但シ此ノ附近ニハ時トシテ强勢ナル海流アリ潮流ヲ壓シ海水ハ終日東流シ最强流速5節ニ達スルヲ驗シタルコトアリ。

鳥羽港　伊勢海口ナル伊良湖水道、菅島水道、加布良古水道、桃取水道等ニ於テハ灣內(灣外)ニ向フ潮流ハ低潮(高潮)後約30分ヨリ次ノ高潮(低潮)後約30分迄流レ、三河灣口ナル中山水道及師崎水道ニ於テハ略高低潮時ニ轉流ス。而シテ狹水道ニ於ケル最强流速ハ2—3節ニ達スルコトアリ。

三尾　日ノ御崎ノ西方ニ於テ北向流ハ濱傍ノ高潮前2時ニ始ルヲ驗シタルコトアリト云フ。

本洲東岸

潮汐ノ性質ハ東京海灣ト略同樣ナリ。日潮不等稍顯著ニシテ、春秋ノ小潮期ニハ1日1回潮トナルコトアリ。而シテ高潮ノ高サニモ稍大ナル不等アリ。高キ高潮ノ次ニ低キ低潮トナル。平均水面ハ4月下旬最低ニシテ9月下旬最高ニ達シ、其ノ差ハ約0.2米ナリ。

一般ニ漲潮流ハ西方ニ落潮流ハ東方ニ流ル。而シテ高低潮時ノ頃ニ於テ轉流スレドモ、流速小ニシテ不定ナリ。又本區域ノ南部ニハ暖流、北部ニハ寒流アルヲ以テ潮流ハ其ノ影響ヲ受ケ沿岸ノ海潮流ハ流向流速共ニ不規則ナリ。

	N	E					潮時: 中央標準時(9h E)			
乙濱港	34 55	139 56	4 56	1.4	1.1	0.9	宮古	11	+ 1 10	1.20
鴨川	35 5	140 6	4 56	1.5	1.1	0.9	〃	〃	+ 1 5	1.26
勝浦灣	35 8	140 19	4 53	1.4	1.1	0.9	〃	〃	+ 1 0	1.22
長崎(犬吠埼ノ西方)	35 42	140 51	4 24	1.4	1.1	0.9	〃	〃	+ 0 30	1.12
平潟	36 51	140 48	3 59	1.3	1.0	0.8	〃	〃	+ 0 5	1.07

地名	位置 緯度	位置 經度	平均潮間高隙	大潮升	小潮升	平均水面	標準港 地名	標準港 頁	改正數 潮時	改正數 潮高
	N	E					潮時: 中央標準時(9h E)			
	° ′	° ′	h m	m	m	m			h m	
小名濱港	36 56	140 55	4 34	1.4	1.0	0.9	宮古	11	+ 0 40	1.13
鹽竈港	38 19	141 7	4 5	1.4	1.1	0.9	〃	〃	+ 0 10	1.18
野蒜灣	38 21	141 10	4 2	1.4	1.1	0.9	〃	〃	+ 0 10	1.15
荻濱港	38 23	141 26	3 59	1.4	1.1	0.9	〃	〃	+ 0 5	1.19
鮎川灣	38 18	141 31	4 1	1.3	1.1	0.9	〃	〃	+ 0 5	1.10
氣仙沼灣	38 53	141 37	3 51	1.3	1.0	0.9	〃	〃	− 0 5	1.05
大船渡港 * (概數)	39 2	141 44	4 50	0.9	0.8	0.6	〃	〃	+ 0 55	0.85
釜石港	39 16	141 54	3 45	1.3	1.1	0.9	〃	〃	− 0 10	1.06
大槌灣 (概數)	39 22	141 56	3 40	1.2	0.9	0.8	〃	〃	− 0 15	1.05
山田港	39 28	141 58	3 44	1.3	1.0	0.9	〃	〃	− 0 15	1.05
宮古港 *	39 38	141 58	3 57	1.2	1.0	0.8	〃	〃	0 0	1.00
久慈灣	40 11	141 49	3 43	1.3	1.1	0.9	〃	〃	+ 0 15	1.10
八戸港	40 32	141 33	3 50	1.3	1.0	0.9	〃	〃	− 0 5	1.12
泊	41 6	141 23	3 39	1.3	1.1	0.9	〃	〃	− 0 15	1.12
尻屋	41 23	141 27	3 37	1.4	1.2	1.0	〃	〃	− 0 20	1.15

大船渡港　約36分等ノ週期ヲ有スル稍顯著ナル海面ノ升降アリ、升降0.1米ニ達スルコトアリ。

宮古港　約22分ヲ週期トスル顯著ナル海面ノ升降アリ、升降0.3米以上ニ達スルコトアリ。

南方諸島

潮汐ノ性質ハ東京海灣ト殆ド同樣ニシテ、平均水面ハ二見ニ於テハ12月ニ最低8月ニ最高ニシテ、其ノ差約0.4米ニ達ス。

一般ニ潮流ハ諸島間ヲ東西ニ流レ、海流ノ影響ヲ受ケザル所ニ於テハ西流(東流)ハ低潮(高潮)時乃至其ノ後1時ヨリ次ノ高潮(低潮)時乃至其ノ後1時迄流ル。而シテ島嶼ノ附近ニ於ケル潮流ハ地勢ニ從ヒテ種々ノ方向ニ流レ、狹水道ニ於テハ最强流速2—4節ニ達スル所アリ。本區域內ニハ海流アリ、潮流ハ其ノ影響ヲ受クルコト大ニシテ、流向流速及轉流時等一定セザルコト多シ。又伊豆諸島附近ニ於テハ北東—東ノ海流强勢ナルヲ以テ、潮流ヲ壓シ西流ヲ見ザルコトアリ。但シ利島ヨリ神津島ニ至ル諸島間ニ於テハ海流微弱ニシテ東西ニ流ルル潮流アリ、西流(東流)ハ低潮(高潮)後約1時ヨリ次ノ高潮(低潮)後約1時迄流レ、最强流速3—4節ニ達スル所アリ。

地名	位置 緯度	位置 經度	平均潮間高	大潮升	小潮升	平均水面	標準港 地名	標準港 頁	改正數 潮時	改正數 潮高
	N ° ′	E ° ′	h m	m	m	m	潮時: 中央標準時(9h E)		h m	
大島—波浮港	34 41	139 26	4 56	1.5	1.2	0.9	横須賀	5	− 0 20	0.80
式根島	34 19	139 13	5 30	1.5	1.2	1.0	〃	〃	+ 0 15	0.87
八丈島—神湊	33 8	139 48	5 22	1.3	1.0	0.8	〃	〃	+ 0 5	0.71
鳥島	30 29	140 19	6 6	1.2	0.9	0.8	〃	〃	+ 0 50	0.70
小笠原群島 父島—二見港*	27 6	142 11	6 28	1.1	0.8	0.7	〃	〃	+ 1 0	0.63
小笠原群島 母島—沖港	26 38	142 9	6 38	1.1	0.9	0.7	〃	〃	+ 1 15	0.65
硫黄島—西	24 48	141 18	7 6	0.9	0.7	0.6	〃	〃	+ 1 45	0.54

二見港　16分、17分、20分等ノ週期ヲ有スル極メテ顯著ナル海面ノ升降アリ、升降0.3米以上ニ達スルコトアリ。

四　國　南　岸

潮汐ノ性質ハ東京海灣ト殆ド同樣ナリ。平均水面ハ2月最低9月最高ニシテ、其ノ差約0.3米ニ達ス。

潮流ハ一般ニ海岸ニ沿ヒテ東西ニ流レ、西流(東流)ハ低潮(高潮)ノ少シク後ヨリ次ノ高潮(低潮)ノ少シク後迄流ルレドモ流速微弱ニシテ、外海ニ面スル沿岸ヨリ沖合十數浬ニ至ル間ニ於テハ海岸ニ沿フテ東部ニテハ西方ニ西部ニテハ南西方ニ流ルル海流(夏季ニハ0.5—1.5節)ノミヲ感ズ。

	N	E					潮時: 中央標準時(9h E)			
甲浦港	33 33	134 18	5 54	1.8	1.4	1.1	那覇	59	− 1 25	0.87
室戸	33 17	134 9	5 55	2.0	1.5	1.2	〃	〃	− 1 20	0.95
浦戸港*	33 30	133 34	6 16	1.8	1.4	1.1	〃	〃	− 0 50	0.85
須崎港*	33 24	133 17	5 56	1.9	1.4	1.1	〃	〃	− 1 20	0.92
清水港 (概數)	32 46	132 57	6 0	1.8	1.4	1.1	〃	〃	− 1 10	0.88
宿毛港	32 54	132 42	6 4	1.9	1.5	1.2	〃	〃	− 1 5	0.94

浦戸港　港口ニ於テハ漲潮流(落潮流)ハ西方(東方)ニ向ヒ略高低潮時ニ轉流シ最强流速ハ漲潮流落潮流共ニ3—4節ニ達ス。

須崎港　約18分、約40分等ノ週期ヲ有スル海面ノ升降アリ、其ノ升降0.2米ニ達スルコトアリ。

紀　伊　水　道

潮流ハ一般ニ南北ニ流レ、水道兩側ノ港灣等ヲ除ク外ハ友ケ島水道由良瀨戸ニ於ケルト略同時ニ轉流ス。即チ友ケ島ニ於ケル低潮後約4.5時ヨリ次ノ低潮前約1.5時迄ハ北方ニ、其ノ他ハ南方ニ流ル。然レドモ毎日ノ午前ト午後トノ潮流ニハ著シキ不等アリ、且流速ハ一般ニ微弱ニシテ流速及流向ハ時ニ依リテ著シク變化ス。又鳴門ニ於ケル潮流ハ友ケ島水道ニ比スレバ毎日不等小ニシテ其ノ轉流時ハ由良瀨戸ニ於ケルヨリモ平均約2時間早シ。故ニ鳴門南方ノ海面ニ於ケル轉流時ハ紀伊水道ノ他ノ區域ニ於ケルヨリモ早シ。友ケ島水道ノ潮流記事參照。

地名	位置 緯度	位置 經度	平均潮間高	大潮升	小潮升	平均水面	標準港 地名	標準港 頁	改正數 潮時	改正數 潮高
	N ° ′	E ° ′	h m	m	m	m	潮時: 中央標準時(9h E)		h m	
比井灣	33 55	135 6	6 14	1.7	1.3	1.1	横須賀	5	+ 1 10	1.08
下津港	34 7	135 8	6 23	1.8	1.3	1.1	〃	〃	+ 1 25	1.06
和歌浦灣	34 11	135 11	6 23	1.7	1.3	1.0	〃	〃	+ 1 25	1.00
橘浦	33 52	134 39	6 0	1.7	1.3	1.1	〃	〃	+ 1 5	1.05
小松島港	34 1	134 36	6 6	1.6	1.2	1.0	〃	〃	+ 1 10	0.98
鳴門 福良浦	34 15	134 42	6 32	1.7	1.3	1.1	〃	〃	+ 1 40	1.08
鳴門 孫崎	34 14	134 39	11 23	1.3	1.1	0.9	粟島	23	− 0 10	0.25

内海或ハ瀨戸内

外海ニ於テ生ジタル潮汐ハ潮浪トシテ諸水道ヲ通ジテ内海ニ波及シ來リ、内海ニ於ケル潮汐ヲ起ス。而シテ此等諸水道中、友ケ島水道ト豐後水道トハ他ニ比シテ大ナルヲ以テ、内海ニ於ケル潮汐ハ主トシテ此等兩水道ヨリ入リ來ル潮浪ニ支配セラル。

友ケ島水道ヨリ入リ來ル潮浪ハ和泉灘ニ入リ、明石瀨戸ヲ通過シテ備讃瀨戸ニ至ル。又豐後水道ヨリ内海ニ進入セル潮浪ハ2派ニ分レ、1ハ周防灘ヲ西進シテ下關海峽ニ至リ、他ハ東進シテ伊豫灘、安藝灘東部、備後灘及燧灘ヲ通過シ、備讃瀨戸ニ至リテ友ケ島水道ヨリ入リテ西進シ來レル潮浪ト相會ス。又潮浪ノ一部ハ大畠瀨戸、諸島水道等ヲ通ジテ廣島灣ニ進入ス。

内海ニハ著シキ日潮不等アリ、各所潮汐ノ性質ヲ異ニス。一般ニ備讃瀨戸以西ハ潮差大ニシテ日潮不等ハ比較的ニ小ナレドモ、以東ハ潮差小ニシテ日潮不等甚ダ大ナリ。特ニ明石瀨戸附近ニ於テ日潮不等最モ大ニシテ、其ノ附近ニ於テハ毎月ノ過半日數ハ1日1回潮トナル。

平均水面ハ2月頃最低8月頃最高ニシテ、其ノ差約0.4米ニ達ス。

紀伊水道及友ケ島水道ニ於テハ北流ハ低潮後約4.5時ヨリ次ノ高潮後約4.5時迄流レ、明石瀨戸ニ於テハ西流ハ低潮後約3時ヨリ次ノ高潮後約3時迄流ル。而シテ之ヨリ播磨灘ヲ西スルニ從ヒテ高低潮時ヨリ轉流時ニ至ル迄ノ時間ハ次第ニ短縮シ、播磨灘ノ中央部ニ於テハ略高低潮時ニ轉流ス。更ニ西進シテ備讃瀨戸東部ニ至レバ高潮後約5時ヨリ次ノ低潮後約5時迄西方ニ流ル。此ノ如クニ高低潮時ト轉流時トノ關係ハ各所異レドモ、友ケ島水道ヨリ明石瀨戸ヲ經テ備讃瀨戸ニ至ル間ニ於テハ殆ド同一時刻ニ轉換ス。即チ粟島ノ高潮後約5時ヨリ次ノ低潮後約5時迄ハ備讃瀨戸ノ方ニ向ツテ流レ、他ノ約6時間ハ反對ノ方向ニ流ル。

鳴門ニ於テハ紀伊水道側ノ高潮ノ頃ニ北流最强ニシテ低潮ノ頃ニ南流最强ナリ。

豐後水道ノ南部ニ於テハ低潮後約3時ヨリ高潮後約3時迄北方ニ流ルレドモ、北方ニ行クニ從ヒテ高低潮時ヨリ轉流時ニ至ル迄ノ時間ハ短縮シ、速吸瀨戸南口附近ニ於テハ高低潮後約2時ニ、速吸瀨戸北口附近ニ於テハ高低潮後約1時20分ニ、周防灘ノ大部分ニ於テハ高低潮後約40分ニ轉流ス。此ノ如クニ各所ニ於テ高低潮時ヨリ轉流時ニ至ル迄ノ時間ハ異レドモ、豐後水道南口ヨリ周防灘ニ至ル迄ノ海面ニ於ケル實際ノ轉流時ハ略同時ナリ。

下關海峽ニ於テハ下關港壇之浦ノ高潮ノ頃ニ西流最强ニシテ低潮ノ頃ニ東流最强ナリ。

速吸瀨戸北口ヨリ分レテ伊豫灘ヲ北東ニ進ム潮浪ニ伴フ潮流ハ低潮後約2時ヨリ高潮後約2時迄ハ北東方ニ流ル。伊豫灘ヨリ安藝灘東部ニ通ズル諸水道ノ中、「クダコ」水道ニ於テハ高低潮後約1時30分ニ、釣島水道ニ於テハ高低潮後約2時20分ニ轉流スレドモ、安藝灘東部ノ中央線ニ沿フテハ再ビ高低潮後約2時ニ轉流ス。來島海峽ニ於テハ低潮後約1時40分ヨリ高潮後約1時40分迄南方ニ流ル。安藝灘東部ヨリ分レテ三原瀨戸ニ入リタル潮浪ニ伴フ潮流ハ東方ニ行クニ從ヒテ次第ニ高低潮時ヨリ轉流時迄ノ時間ヲ短縮シ、布刈瀨戸ニ於テ約1時10分トナル。此ノ如クニ、速吸瀨戸北口附近ヨリ來島海峽附近ニ至ル海面ニ於テハ高低潮時ヨリ轉流時ニ至ル迄ノ時間ハ略等シキモ、各所ニ於ケル實際ノ轉流時ハ東ニ行クニ從ヒテ遲レ、之ヲ速吸瀨戸北口附近ノ轉流時ニ比スレバ、伊豫灘青島附近ニ於テ約1時間、安藝灘東部ニ於テ約1時30分、來島海峽及三原瀨戸ノ布刈瀨戸ニ於テ約2時間遲シ。

廣島灣ニ通ズル大畠瀨戸、諸島水道及津和地島鹿島間水道ニ於テハ灣內ノ略低潮ノ頃ヨリ略高潮ノ頃迄ハ灣內ニ向ヒ、略高潮ノ頃ヨリ略低潮ノ頃迄ハ灣外ニ向ヒテ流ル。灣內ニ於テハ一般ニ潮流微弱ニシテ高低潮ノ頃ニ轉流ス。

備後灘及燧灘ハ友ケ島水道及豐後水道ヨリ來ル潮流ノ相會シ又東西ニ分流スル區域ニシテ、會合點及分流點ハ高低潮時ヨリノ時間ニ依リテ絕エズ變化ス。

內海ノ各所ニ於ケル每日ノ午前ト午後トノ潮流ニハ著シキ不等アリ、（每日不等）、例ヘバ1日中午前ノ西流ハ午後ノ西流ニ比シテ流速大ニシテ流續時間長キガ如シ。而シテ潮流ノ每日不等ハ潮汐ノ不等著シキ時ニ著シ。又一般ニ潮流ノ每日不等ハ潮汐ト同樣ニ內海ノ東部ニ於テ大ニシテ、備讃瀨戸以西ニ於テハ比較的ニ大ナラズ。但シ潮流每日ノ不等ハ潮汐ノ每日不等即チ日潮不等ニ比シテ一般ニ小ニシテ、明石瀨戸ノ如キハ1日ニ1回ノ高潮ト1回ノ低潮トノミヲ見ルニ過ギザルコト多キニ拘ラズ、潮流ハ常ニ1日ニ2回ノ東流ト2回ノ西流トアリ。1日ニ1回ヅツノ東西流ヲ見ルコト稀ナリ。

瀨戸內ノ潮流ニ關シテハ卷末ノ潮流圖表並ニ內海潮流圖（海圖6025號）ヲ參照スベシ。

明石瀨戸及播磨灘ニ於ケル改正數ハ概數ニ過ギザルヲ以テ稍著シキ相違ヲ見ルコトアルベシ。

地名		位置 緯度	位置 經度	平均潮間隙 高	平均潮間隙 低	大潮升（平高均潮）	小潮升（平低均潮）	平均水面	標準港 地名	標準港 頁	改正數 潮時	改正數 潮高
		N ° ′	E ° ′	h m	h m	m	m	m	潮時：中央標準時（9h E）		h m	
友ケ島水道*	友ケ島	34 17	135 0	6 38	‥	1.6	1.2	1.0	神戸	17	− 0 45	1.23
	由良港	34 16	134 57	6 34	‥	1.4	1.1	0.9	〃	〃	− 0 45	1.05
*和泉灘	洲本港	34 21	134 54	6 43	‥	1.4	1.1	0.9	〃	〃	− 0 35	1.00
	岸和田港	34 28	135 22	7 13	‥	1.5	1.1	1.0	〃	〃	− 0 10	1.04
	大阪港（安治川口）*	34 39	135 26	7 15	‥	1.4	1.1	1.0	〃	〃	− 0 5	1.02
	神戸港*	34 41	135 11	7 21	‥	1.4	1.1	0.9	〃	〃	0 0	1.00
	苅藻島	34 39	135 10	7 22	‥	1.5	1.1	1.0	〃	〃	0 0	1.03
明石瀨戸*	†明石港	34 39	135 0	8 38 [11 20]	2 26 [2 15]	1.1 [1.2]	0.9 [0.1]	0.8	〃	〃	+ 1 15	0.63
	†江埼	34 36	134 59	8 17 [16 55]	2 5 [2 10]	0.9 [1.0]	0.7 [0.1]	0.7	〃	〃	+ 0 55	0.47

友ケ島水道及和泉灘ニ於テハ日潮不等著シ。潮時ノ不等ハ高潮ニ著シク低潮ニハ殆ドナシ。之ニ反シ兩高潮ノ高サニハ不等尠キモ低潮ノ高サニハ著シキ不等アリ、1低潮面ハ平均水面上ニ止マリ他ハ著シク低下スルコトアリ。夏季ノ大潮期ニハ午前ノ高潮早マリ午後ノ高潮遲レ、又晝ノ低潮ハ夜間ノモノニ比シ著シク低シ。冬季ハ之ニ反ス。又此ノ著シキ低潮ハ春季ニハ午後ニ、秋季ニハ午前ニ起ルヲ常トス。不等著シキトキハ1日1回潮トナル。

平均水面ハ2月ニ最低8月ニ最高ニシテ、其ノ差0.3米ニ達ス。

友ケ島水道ニ於テハ1日中、午前ト午後トノ潮流ニハ稍大ナル不等アリ。春秋小潮期ニハ1日ニ1回ノ南流及1回ノ北流ヲ見ルコトアリ。此ノ附近ニ於ケル高潮時ニハ著シキ不等アルヲ以テ潮流ハ總テ神戸港ノ低潮時ニ據ルヲ便トス。

由良瀨戸中央部ニ於テハ春秋ノ大潮期ニハ殆ド規則正シキ南北流ヲ起シ、北流ハ低潮（神戸港ノ、以下同ジ）前約5時ニ、南流ハ低潮後約1時ニ最强（流速3—4節）トナリ、北流ハ低潮後約4時ヨリ次ノ低潮前約2時迄、南流ハ低潮前約2時ヨリ低潮後約4時迄流ル。夏冬ノ大潮期ニハ不等大ニシテ低潮前約5.5時ヲ北流ノ最强時トシ、低潮後約0.5時ヲ南流ノ最强時トス。而シテ午前ト午後トノ北流ハ南流ニ比シテ不等ハ一層著シ。即チ夏季大潮ニハ午後ノ北流ハ午前ノ北流ニ比シテ流速大ニシテ（午後3—4節、午前約1節）流續時間長シ（午後7時間、午前約4時間）。冬季大潮ニハ夏季大潮期ニ於ケルト午前ト午後トヲ換フ。小潮期ニ於ケル潮流轉換時ト潮時トノ關係モ略夏冬大潮期ニ於ケルト同樣ニシテ、春夏ノ小潮期ニハ夜ノ北流ハ晝ノ北流ニ比シテ流速大（約3節）ニシテ7時間以上流ルレドモ晝ニハ殆ド北流ヲ見ザルコトアリ。秋冬ノ小潮期ニハ之ニ反ス。本瀨戸中央部ニ於ケル潮流ハ明石瀨戸ノ潮流ト

†印ヲ附シタルハ日潮不等甚ダ大ニシテ、1日1回潮トナルコト多キコトヲ示ス。而シテ上段ニハ分點潮ヲ、下段ニハ［ ］ヲ附シテ回歸潮ニ關スルモノヲ揭記ス。第209頁（潮信凡例）ヲ見ヨ。

殆ド同樣ニシテ、明石瀬戸ノ東流及西流ハ本瀬戸ノ南流及北流ニ相當ス。而シテ轉流時ノ概數ヲ求ムルニハ明石瀬戸ノ轉流時ヨリ 20 分ヲ減ズベク、最强流速ヲ求ムルニハ明石瀬戸ノ最强流速ニ 0.75 ヲ乘ズベシ。

和泉灘　友ヶ島水道附近及明石瀬戸附近ヲ除ク外ハ和泉灘ニ於ケル潮流ハ一般ニ强カラズ、流速及流向ハ日ニ依リテ著シク異ルコトアレドモ其ノ概況ヲ記セバ次ノ如シ。

明石瀬戸ノ西流時(友ヶ島水道ノ北流時)ニハ其ノ初期及末期各約 1 時間ヲ除ク外ハ、友ヶ島水道ヨリ明石瀬戸東口ニ至ル一線附近ニ於ケル潮流ハ略北方ニ向ヒ流速ハ大潮期ニ約 1 節ニ達シ、流向ハ略一定セルモ、神戸港ヨリ南方ニ引ケル一線ノ東側海面ニ於テハ流速ハ概シテ 0.5 節ヲ超エズ、流向ハ日ニ依リテ著シク變化シ一定セザルモノノ如シ。

明石瀬戸ノ東流時(友ヶ島水道ノ南流時)ニハ明石瀬戸東口附近ヨリ友ヶ島水道ニ至ル一線附近ニ於テハ略南南西方ニ流レ、大潮期ニ於テハ流速約 1 節ニ達シ、流向ハ略一定セリ。又明石瀬戸東口ヨリ東方ニ引ケル一線附近ニ於テハ、潮流ハ東方ニ向ヒ、其ノ北側及南側ニ於テハ反對ノ方向ニ流ルルモノノ如シ。然レドモ明石瀬戸東口ヨリ友ヶ島水道ニ至ル一線附近ヲ除ケバ、流速一般ニ微弱ニシテ流速及流向ハ日ニ依リテ著シク異ルモノノ如シ。

大阪港、神戸港　晴雨計ノ下降ニ伴ヘル南西强風ハ和泉灘ノ水準ヲ高ムルコト 0.6 米ニ及ブ。

明石瀬戸　潮汐ノ性質ハ略和泉灘ニ於ケルト相似タレドモ、日潮不等ハ一層顯著ニシテ毎月ノ過半ハ 1 日 1 回潮トナル。潮汐ノ不等ハ極メテ著シキニモ拘ラズ潮流ハ比較的ニ規則正シクシテ、海面ガ 1 日ニ 1 回ノ高低ヲナス場合ニモ 1 日ニ 2 回ヅツノ東西流ヲ生ジ、1 日 1 回ヅツノ東西流ヲ見ルコト稀ナリ。潮流ノ性質ハ由良瀬戸ト殆ド同樣ニシテ、由良瀬戸ノ北流及南流ハ明石瀬戸ノ西流及東流ニ相當ス。瀬戸ノ中央部ニ於ケル轉流ハ由良瀬戸ニ於ケルヨリモ約20分遲ク、流速ハ由良瀬戸ニ於ケルヨリモ少シク大ニシテ、潮流ノ不等ハ由良瀬戸ヨリモ著シカラズ。瀬戸ノ中央幅約 ⅓ ハ流速最モ大ナル所ニシテ最强流速ハ大潮期ニ 5—6 節ニ達スルコトアリ。又憩流ハ 10—30 分ニ亙ル。而シテ瀬戸ノ南岸松帆埼附近ニ於テハ中央部ヨリモ20—50 分早ク轉流ス。詳細ハ潮流轉換時及流速表、竝ニ内海潮流圖(海圖 6025 號)參照。

地名		位置 緯度	位置 經度	平均高潮間隙	平均低潮間隙	大潮升 (平均高潮)	小潮升 (平均低潮)	平均水面	標準港 地名	標準港 頁	改正數 潮時	改正數 潮高
		N ° ′	E ° ′	h m	h m	m	m	m	潮時: 中央標準時(9h E)		h m	
播磨灘*	†室津	34 32	134 52	11 32 [12 50]	5 20 [4 20]	1.1 [1.4]	0.9 [0.2]	0.8	粟島	23	0 0	0.20
	†江井	34 28	134 49	11 31 [12 40]	5 19 [4 25]	1.1 [1.4]	1.0 [0.1]	0.8	〃	〃	− 0 5	0.21
鳴門*	阿那賀浦	34 16	134 40	11 45	‥	1.3	1.2	0.9	〃	〃	+ 0 5	0.28
	網代	34 14	134 38	12 6	‥	1.4	1.2	0.9	〃	〃	+ 0 30	0.30
撫養ノ瀬戸*	土佐泊	34 11	134 38	7 3	‥	1.5	1.1	0.9	横須賀	5	+ 2 10	0.83
	堂ノ浦	34 13	134 35	7 33	‥	1.3	1.0	0.9	〃	〃	+ 2 35	0.72
	†北泊浦	34 14	134 35	9 19 [11 40]	3 7 [2 50]	1.0 [1.1]	0.8 [0.1]	0.7	〃	〃	+ 4 20	0.43

†印ヲ附シタルハ日潮不等甚ダ大ニシテ、1 日 1 回潮トナルコト多キコトヲ示ス。而シテ上段ニハ分點潮ヲ、下段ニハ[　]ヲ附シテ回歸潮ニ關スルモノヲ揭記ス。第 209 頁(潮信凡例)ヲ見ヨ。

地名		位置 緯度	位置 經度	平均高潮間隙	平均低潮間隙	大潮升 (平均高潮)	小潮升 (平均低潮)	平均水面	標準港 地名	標準港 頁	改正數 潮時	改正數 潮高
		N ° ′	E ° ′	h m	h m	m	m	m	潮時: 中央標準時(9h E)		h m	
*播磨灘	引田	34 14	134 24	11 30	‥	1.4	1.2	1.0	粟島	23	− 0 5	0.31
	小豆島坂手	34 27	134 19	11 12	‥	1.5	1.3	1.0	〃	〃	− 0 20	0.34
	小豆島地藏埼	34 26	134 14	10 57	‥	1.8	1.5	1.2	〃	〃	− 0 35	0.44
	†家島	34 41	134 32	11 0 [12 0]	4 48 [4 5]	1.3 [1.6]	1.1 [0.2]	0.9	〃	〃	− 0 35	0.27
	†高砂港	34 45	134 49	10 45 [12 10]	4 33 [3 55]	1.2 [1.5]	1.1 [0.1]	0.9	〃	〃	− 0 50	0.23
	†飾磨港	34 47	134 41	11 1 [12 25]	4 49 [4 0]	1.3 [1.6]	1.1 [0.2]	1.0	〃	〃	− 0 30	0.26
	†相生灣	34 47	134 28	10 53 [12 0]	4 41 [3 55]	1.4 [1.7]	1.2 [0.2]	1.0	〃	〃	− 0 40	0.29
	大多府島	34 41	134 18	10 59	‥	1.5	1.3	1.0	〃	〃	− 0 35	0.32
	寶傳浦 (牛窓港ノ西方)	34 35	134 6	11 11	‥	1.8	1.5	1.2	〃	〃	− 0 20	0.45
	小串港	34 36	134 2	11 12	‥	1.9	1.6	1.2	〃	〃	− 0 20	0.46

播磨灘　ニ於テハ日潮不等甚ダ大ニシテ高低潮共ニ潮時及潮高ニ略同樣ノ不等アリ。低キ低潮ノ次ニ高キ高潮起ル。又夏季ノ大潮期ニハ夜ノ高潮(23 時頃)最高ニシテ午後ノ低潮(17 時頃)最低ナリ。冬季ハ之ニ反ス。又此ノ高キ高潮ハ春季ニハ午前ニ、秋季ニハ午後ニ起ルヲ常トス。

播磨灘ニ於テハ鳴門附近ヲ除ク外ハ潮流ハ東方及西方ニ流レ明石瀬戸ニ於ケルト略同時ニ轉流ス。然レドモ明石瀬戸附近、小豆島北側及南側ノ水道ヲ除ク外ノ區域ニ於テハ流速微弱ニシテ流向及流速ハ日ニ依リテ著シク變化ス。

鳴門　常ニ 1 日ニ 2 回ノ南流ト 2 回ノ北流トアリ。略福良浦ノ高潮時(215 頁參照)ニ北流最强ニシテ低潮時ニ南流最强ナリ。而シテ福良浦ニ於ケル高潮時ト低潮時トノ略中央ハ潮流最モ弱シ。又毎日 2 回ヅツノ南北流ニハ不等アリ、一般ニ北流ハ南流ニ比シテ不等著シ。尚詳述スレバ、春秋ノ大潮期ニハ南北兩流共ニ約 6 時間ヅツ(福良浦ノ高低潮後約 2.5 時ニ轉流)流レ流速共ニ約 9 節ナリ。夏季大潮期ニ於テハ北流ハ午後ニハ約 7 時間(福良浦ノ低潮後 2 時ヨリ 9 時迄)流レ流速大(最强約 10 節)ニシテ、午前ニハ約 5 時間(低潮後 3 時ヨリ 8 時迄)流レ流速小(最强約 8 節)ナレドモ、南流ハ午前午後共ニ約 6 時間ヅツ流レ流速ハ 8—9 節ニ達ス。冬季大潮期ニ於テハ夏季大潮期ニ於ケルト午前ト午後トヲ換フ。春季小潮期ニハ夜ノ北流ハ約 7 時間(最强流速約 7 節)、晝ノ北流ハ約 4 時間(最强流速約 5 節)ナリ。秋季小潮期ニハ之ニ反ス。又夏季小潮期ニハ夜ノ北流及午前ノ南流ハ共ニ約 7 時間ヅツ流レ流速 6—7 節ニ達ス。冬季小潮期ニハ之ニ反ス。

潮流ノ强烈ナルハ鳴門ノ下流ナリ。即チ北流時ニハ門埼ト飛島トヲ連ヌル一線以北、南流時ニハ孫埼ト門埼トヲ連ヌル一線以南ナリ。潮流ハ此ノ一線ヲ通過スルヤ俄然流速ヲ增シ、南北兩流共ニ幅約 3 鏈ノ帶狀ヲ呈シテ激流シ、小鳴門ヨリ來レル支流ヲ合セテ流速ヲ增シ、幅

†印ヲ附シタルハ日潮不等甚ダ大ニシテ、1 日 1 回潮トナルコト多キコトヲ示ス。而シテ上段ニハ分點潮ヲ、下段ニハ[　]ヲ附シテ回歸潮ニ關スルモノヲ揭記ス。第 209 頁(潮信凡例)ヲ見ヨ。

ハ次第ニ廣マリテ約5鏈ニ達シ轉流後約2時間ニ激流ハ3浬ノ遠キニ達ス。特ニ南流ハ遠方ニ迄强流ヲ持續ス。此ノ激流區域ノ海面ハ平滑ナルモ其ノ兩側ハ激湍及渦卷ヲ以テ界セラル。渦卷ノ最大ナルハ南流ノ際ニ本流ノ西側裸島ト飛島トヲ結ブ一線ノ少シク東方ニ排列スル數箇ニシテ、大ナルモノハ直徑15米ニ達ス。之ニ次グハ北流時ニ中瀨ノ南西2鏈殆ド航路ノ中央ニ生ズルモノナリ。流速ノ最强ナルハ裸島ト中瀨トヲ結ブ一線ノ少シク下流ナル鳴門ノ中央部ニシテ、最强流速ハ10節以上ニ達ス。鳴門ノ南北ニ於ケル潮流ノ方向ハ略相同ジ。即チ福良浦ノ略低潮時（鳴門狹部ノ略南流最强時）ヨリ略高潮時（鳴門狹部ノ略北流最强時）迄ハ北方ニ流レ、略高潮時ヨリ略低潮時迄ハ南ニ流ル。又鳴門狹部ガ既ニ南流ヨリ北流ニ轉ジタル後、狹部ノ南方數浬ニ亙リ殘潮ト稱スル南流ノ餘勢ヲ存シ鳴門ノ轉流後1時間ニ及ブコトアリ。鳴門狹部ガ北流ヨリ南流ニ轉ジタル後、鳴門ノ北方數浬ニ亙リ尙北流スル殘潮ヲ存スルコト鳴門南側海面ト同ジ。小鳴門（中瀨ト門崎トノ中間）ニ於テハ大鳴門（孫崎ト中瀨トノ中間）ニ於ケルヨリモ約20分早ク轉流ス。

鳴門ノ潮流ニ就テハ潮流轉換時及流速表、竝ニ內海潮流圖（海圖6025號）參照。

撫養ノ瀨戶 潮流ノ轉換ハ鳴門ニ於ケルト略同時ナリ。流速ハ北泊浦附近ノ狹部ニ於テハ鳴門ノ約0.5倍ニシテ、其ノ他ニ於テハ之ヨリモ弱シ。

地名		位置 緯度	位置 經度	平潮間高隙	大潮升	小潮升	平均水面	標準港 地名	標準港 頁	改正數 潮時	改正數 潮高
		N ° ′	E ° ′	h m	m	m	m	潮時: 中央標準時(9h E)		h m	
備讃瀨戶*	直島—宮ノ浦*	34 27	133 58	11 18	2.4	1.9	1.5	粟島	23	− 0 15	0.62
	男木島	34 26	134 3	11 25	2.1	1.7	1.3	〃	〃	− 0 5	0.53
	高松港	34 21	134 2	11 19	2.2	1.8	1.3	〃	〃	− 0 15	0.58
	鍋島	34 23	133 49	11 30	3.0	2.4	1.8	〃	〃	0 0	0.82
	下津井	34 26	133 48	11 22	3.0	2.3	1.8	〃	〃	− 0 10	0.81
	粟島*	34 16	133 38	11 30	3.6	2.7	2.1	〃	〃	0 0	1.00

備讃瀨戶ニ於テハ日潮不等著シカラズ。潮時ノ不等ハ高潮ニ大ニシテ潮高ノ不等ハ低潮ニ著シ。而シテ低キ低潮ノ次ニ高キ高潮起ル。夏季ノ大潮期ニハ夜（23時頃）ノ高潮時遲レ晝ノ高潮時ハ早マリ、又夜ノ高潮ハ最高ニシテ午後（17時頃）ノ低潮最低ナリ。冬季ノ大潮期ニハ之ニ反ス。又此ノ高キ高潮ハ春季ニハ午前ニ、秋季ニハ午後ニ起ルヲ常トス。

潮流モ不等少ク略6時間毎ニ轉流ス。常用航路中男木島附近至鷹島附近ニ於テハ東流ハ常ニ約6時間ヅツ流レ、午前ト午後トノ流速モ略等シキモ、西流ニハ少シク不等アリ。即チ西流ハ春秋大潮期ニハ6時間ヅツ流ルレドモ、夏季大潮期及春季小潮期ニハ夜ハ7時間晝ハ5時間流ル冬季大潮期及秋季小潮期ニハ之ニ反ス。而シテ轉流時ハ粟島ノ高低潮時ト略一定ノ關係アリ。

即チ 西流: 粟島ノ低潮時 $-1^{h}\,0^{m}$ 至 高潮時 $-1^{h}\,0^{m}$

東流: 〃 高潮時 〃 〃 低潮時 〃

常用航路中高見島附近ニ於テ西流ヨリ東流ニ轉ズルハ東方ニ於ケルト略同時ナレドモ、東流ヨリ西流ニ轉ズルハ東方ニ於ケルヨリモ約1時間早シ。

常用航路中、潮流ノ最モ强烈ナルハ鍋島ト三ツ子島（別名上二面島）トノ間ニシテ、大潮ニハ

3—3.5節ニ達ス。男木島附近、小槌島附近、高見島附近ニ於テハ大潮ニ於ケル最强流速1.5—3節ニ達ス。又常用航路附近ニ於テハ轉流時ヲ中央トシテ約30分ノ憩流アリ。

備讃瀨戶ノ潮流ニ關シテハ內海潮流圖（海圖6025號）ヲ參照セヨ。

直島 小豆島ヨリ葛島水道ニ至ル諸島間ノ水道ニ於テハ潮流ハ南北ニ流レ、其ノ南流及北流ハ備讃瀨戶常用航路ニ於ケル西流及東流ニ相當シ、常用航路東部ニ於ケルト略同時ニ轉流ス。葛島水道ニ於テハ大潮期ノ最强流速3節ニ達ス。

粟島 南側ニ於テハ備讃瀨戶常用航路東部ニ於ケルヨリモ1—2時間早ク轉流シ、狹水道ニ於テハ流速2節ニ達スルコトアリ。

地名		位置 緯度	位置 經度	平潮間高隙	大潮升	小潮升	平均水面	標準港 地名	標準港 頁	改正數 潮時	改正數 潮高
		N ° ′	E ° ′	h m	m	m	m	潮時: 中央標準時(9h E)		h m	
備後灘及燧灘*	鞆港	34 23	133 22	11 16	3.6	2.8	2.1	粟島	23	− 0 10	1.03
	因島—土生港	34 16	133 12	11 11	3.5	2.7	2.0	〃	〃	− 0 15	0.97
	多喜濱	33 59	133 21	11 10	3.7	2.8	2.1	〃	〃	− 0 20	1.04
來島海峽*	今治港	34 4	133 0	10 52	3.3	2.6	2.0	吳	29	+ 1 15	0.96
	來島	34 7	132 58	9 57	3.5	2.7	2.0	〃	〃	+ 0 20	1.03
	波止濱	34 7	132 58	10 14	3.6	2.7	2.1	〃	〃	+ 0 35	1.04
三原瀨戶*	布刈瀨戶—立花	34 21	133 12	11 10	3.5	2.7	2.0	粟島	23	− 0 20	0.97
	尾道瀨戶	34 24	133 12	11 3	3.5	2.7	2.1	〃	〃	− 0 25	1.00
	糸崎港	34 23	133 7	10 54	3.4	2.6	2.0	〃	〃	− 0 35	0.96
	忠海	34 20	133 0	10 17	3.7	2.8	2.1	〃	〃	− 1 10	1.02
	生口島—瀨戶田	34 18	133 5	10 39	3.5	2.7	2.1	吳	29	+ 1 0	1.01
安藝灘*	大崎下島—御手洗	34 11	132 52	9 56	3.6	2.7	2.1	〃	〃	+ 0 20	1.04
	小用*	34 14	132 43	10 0	3.1	2.4	1.8	〃	〃	+ 0 25	0.92

備後灘以西ニ於ケル內海ノ潮汐ノ性質ハ備讃瀨戶ト殆ド同樣ナリ。下關ニ於テハ高潮ノ高サノ不等ハ殆ド認メズ。平均水面ハ2月ニ最低8月ニ最高ニシテ、其ノ差0.4米ニ達ス。

備後灘及燧灘 備後灘及燧灘ハ紀伊水道及豐後水道ヨリ來ル潮浪ニ伴フ潮流ガ東西ヨリ來ツテ相會シ、又東西ニ分流スル區域ニシテ、會合點及分流點ハ高低潮時ヨリノ時間ニ依リテ絕エズ變化ス。而シテ島嶼間等ヲ除ク外ノ廣キ區域ニ於テハ流速微弱ニシテ流速及流向ハ日ニ依リテ著シク異ルコトアルモ、其ノ概況ヲ記セバ次ノ如シ。

來島海峽ニ於ケル北流衰ヘ南流ニ移ラントスルヤ、備後灘ノ西半及燧灘ノ西半ハ廣キ區域ニ亙リテ憩流ス。此ノ時、備後灘東口附近ハ西流盛ナル頃ニシテ備後灘東部及燧灘東部ハ一般ニ西流ス。來島海峽ニ於ケル南流次第ニ勢ヲ得ルヤ、備後灘西部及燧灘西部ニ東流ヲ起シ、備後灘東口ヨリ入リテ西方ニ流ルル潮流ト灘ノ中央ニ於テ相會ス。此ノ會合地ノ位置ハ來島海峽ノ南流勢ヲ增シ灘東口ノ西流衰フルニ從ヒテ東方ニ移動シ、來島海峽ノ南流最强ノ頃ニ東口附近ニ達ス。來島海峽ニ於ケル北流ヨリ南流ヘノ轉流後約4.5時ニハ灘ノ東口ニ於ケル潮流ハ東方ニ轉ジ灘ハ全體トシテ微速ニテ東方ニ流ル。其ノ後、約1.5時ヲ經テ來島海峽ニ於テ南流ヨリ北流ニ轉ズル頃ニハ、灘ノ西半ハ憩流シ東部ハ尙東方ニ流ル。來島海峽ノ北流漸ク勢ヲ得ルヤ、灘ノ西部ニ西流ヲ起スモ、東部ハ尙東方ニ流レ、潮流ハ灘ノ中央ヨリ東西

ニ分流ス。來島海峽ノ北流勢ヲ增スニ從ヒテ潮流ノ分流地ハ次第ニ東方ニ移動シ、來島海峽ノ北流開始後約2時ニハ灘ノ東口ニ達ス。其ノ後約1時即チ來島海峽ニ於ケル北流最强ノ頃ニハ灘ノ東口附近ハ憩流シ、其ノ後來島海峽ノ轉流時ニ至ル迄ハ灘ハ全體トシテ西方ニ流ル。

來島海峽　西水道ノ中央線ニ沿フテハ南流（北流）ハ波止濱ノ低潮（高潮）後約1時50分ヨリ高潮（低潮）後約1時50分迄流レ殆ド憩流ナク、轉流ノ際ニハ西流シテ小島南方ノ水道ニ向フヲ常トス。一般ニ北流ハ常ニ略6時間ヅツ流レ午前ト午後トノ流速略相等シケレドモ、南流ニハ少シク不等アリ。夏季ノ大潮期ニハ午後ノ南流ハ午前ノ南流ヨリモ流續時間長ク（午後ハ約6.5時間、午前ハ約5.5時間）、且流速ハ遙ニ强シ（最强流速ノ平均ハ午後7節强、午前約4節）。之ニ反シ冬季ノ大潮期ニハ午前ノ南流ハ午後ノ南流ヨリモ流續時間長ク流速强シ。水道ノ中央部ニ於ケル最强流速ノ平均値ハ大潮期ニ約6.5節、小潮期ニ約3.5節ナリ。又北流ニ際シテハ馬島南西角附近ヨリ小島北東角附近ニ向ツテ壓流シ、此ノ線附近ニ於テハ流速大差ナシ。南流ニ際シテハ略水道ノ中央線ニ沿フテ流速最モ强ク、且同線上ノ中央部ノ流速最强ニシテ、南部及北部ハ之ヨリモ稍流速弱シ。本水道ニ於テハ時トシテ南北兩流共ニ8節以上ニ達スルコトアリ。

中水道中央部ニ於ケル轉流時ハ西水道中央部ニ於ケルヨリモ約15分早ク、最强流速部（南北兩流共ニ最狹部ヲ少シク過ギタル附近）ノ最强流速ハ西水道最强流速ノ約1.1倍ナリ。

東水道中央部ニ於ケル轉流時ハ西水道中央部ニ於ケルヨリモ約15分早ク（中水道ト略同時）、最强流速ハ西水道最强流速ノ約0.7倍ナリ。

小島來島間ノ水道ニ於ケル轉流時ハ西水道中央部ニ於ケルヨリモ約35分早シ。北西流ハ南東流ヨリモ强ク、最强流速ハ西水道最强流速ノ約0.9倍及約0.65倍ナリ。

來島海峽及附近ニ於ケル潮流ハ甚ダ複雜ナリ。潮流轉換時及流速表、並ニ內海潮流圖（海圖6025號）ヲ參照スベシ。

中渡島ニ潮流信號所アリ。南流及北流ヲ各3期ニ分チテ信號ス（東洋燈臺表參照）。

三原瀨戶　柳ノ瀨戶ヨリ青木瀨戶ヲ經テ布刈瀨戶ニ至ル諸瀨戶ノ中央部ニ於ケル轉流時ハ、西方ノ瀨戶ヨリ東方ノ瀨戶ニ行クニ從ヒテ少シク遲ルレドモ大差ナシ。即チ柳ノ瀨戶至青木瀨戶ノ諸瀨戶ノ中央線附近ニ於テハ、東流（西流）ハ附近ノ低潮（高潮）後約1時25分ヨリ高潮（低潮）後約1時25分迄流レ、布刈瀨戶ニ於テハ高低潮後約1時10分迄流ル。而シテ大潮期ニ於ケル最强流速ノ平均ハ柳ノ瀨戶約2節、大久野島南側瀨戶約4節、同北側瀨戶約2.5節、青木瀨戶約4.5節布刈瀨戶約3.5節ナリ。

大下瀨戶ヨリ其ノ北方ナル大久野島附近ニ至ル瀨戶ニ於ケル轉流時ハ、北方ニ行クニ從ヒテ少シク進ム。即チ大下瀨戶ニ於テハ北流（南流）ハ附近ノ低潮（高潮）後約2時40分ヨリ高潮（低潮）後約2時40分迄流ル。又大下瀨戶ニ於ケル大潮期ノ最强流速ノ平均ハ約3節ナリ。諸瀨戶ニ於ケル每日ノ流向及最强流速ヲ求ムルニハ次ノ如クスベシ。但シ次表中、來島轉流トアルハ來島海峽西水道ノ轉流時ヲ表ハス。又最强流速トアルハ來島海峽西水道中央部ノ最强流速ヲ單位トシテ表ハセルモノナリ。

								最强流速
柳ノ瀨戶	東流:	來島轉流	(北-南)時 $-0^h\ 20^m$	至	來島轉流	(南-北)時 $-0^h\ 20^m$		0.30
	西流:	〃	(南-北)時 〃	〃	〃	(北-南)時 〃		
大久野島南北瀨戶	東流:	〃	(北-南)時 $-0^h\ 15^m$	〃	〃	(南-北)時 $-0^h\ 15^m$		0.65(南)
	西流:	〃	(南-北)時 〃	〃	〃	(北-南)時 〃		0.40(北)

								最强流速
青木瀨戶	東流:	來島轉流	(北-南)時	至	來島轉流	(南-北)時		0.70
	西流:	〃	(南-北)時	〃	〃	(北-南)時		
布刈瀨戶	東流:	〃	(北-南)時 $+0^h\ 5^m$	〃	〃	(南-北)時 $+0^h\ 5^m$		0.50
	西流:	〃	(南-北)時 〃	〃	〃	(北-南)時 〃		
大下瀨戶	北流:	〃	(北-南)時 $+0^h\ 30^m$	〃	〃	(南-北)時 $+0^h\ 30^m$		0.45
	南流:	〃	(南-北)時 〃	〃	〃	(北-南)時 〃		

來島海峽潮流轉換時及流速表、並ニ內海潮流圖（海圖6025號）ヲ參照スベシ。

布刈瀨戶因島北端大寶崎及青木瀨戶高根島北端ニ潮流信號所アリ、東流及西流ヲ各3期ニ分チテ信號ス（東洋燈臺表參照）。

伯方瀨戶ノ中央線ニ沿フテハ南流（北流）ハ附近ノ低潮（高潮）後約1時45分ヨリ高潮（低潮）後約1時45分迄流レ、潮流ノ性質ハ來島海峽ニ於ケルト略同樣ナリ。瀨戶ノ狹部ニ於テハ流速4節以上ニ達ス。每日ノ流向ヲ求ムルニハ次ノ如クスベシ。

南流:　來島海峽西水道轉流(北-南)時　至　來島海峽西水道轉流(南-北)時
北流:　〃　(南-北)時　〃　〃　(北-南)時

安藝灘　大藍島、小藍島附近ヨリ來島海峽西口附近ニ至ル灘ノ中央部ニ於テハ、北東流（南西流）ハ附近ノ低潮（高潮）後約2時ヨリ高潮（低潮）後約2時迄流ル。轉流時ハ之ヲ來島海峽西水道ノ轉流時ニ比スレバ約0時30分早シ。而シテ、最强流速ノ平均ハ大潮期ニハ沿岸ヲ除ケバ約2節ナリ。

小用　猫瀨戶ニ於テハ東流（西流）ハ附近ノ低潮（高潮）後約1時15分ヨリ高潮（低潮）後約1時15分迄流レ、大潮期ニ於ケル流速ハ4.5節ニ達ス。每日ノ流向ヲ求ムルニハ次ノ如クスベシ。又每日ノ最强流速ハ來島海峽西水道中央部ニ於ケル最强流速（潮流轉換時及流速表參照）ノ約0.7倍ナリ。

東流:　來島海峽西水道轉流(北-南)時 $-1^h\ 0^m$　至　來島海峽西水道轉流(南-北)時 $-1^h\ 0^m$
西流:　〃　(南-北)時　〃　〃　〃　(北-南)時　〃

地名		位置 緯度	位置 經度	平潮間 高隙	大潮 升	小潮 升	平均水面	標準港 地名	標準港 頁	改正數 潮時	改正數 潮高
		N ° ′	E ° ′	h m	m	m	m	潮時: 中央標準時(9h E)		h m	
廣島灣	鹿老渡小瀨戶 *	34 4	132 33	9 31	3.1	2.3	1.8	吳	29	−0 5	0.90
	倉橋島—室尾	34 6	132 33	9 33	3.2	2.4	1.9	〃	〃	−0 5	0.91
	那沙美瀨戶—美能 *	34 15	132 23	9 25	3.3	2.4	1.9	〃	〃	−0 10	0.96
	江田內	34 15	132 28	9 36	3.5	2.6	2.0	〃	〃	0 0	1.00
	廣島港	34 21	132 28	9 33	3.4	2.6	2.0	〃	〃	−0 5	0.99
	吳港	34 14	132 33	9 37	3.4	2.6	2.0	〃	〃	0 0	1.00
	音戶瀨戶 *	34 12	132 32	9 39	3.1	2.4	1.8	〃	〃	0 0	0.96
	早瀨瀨戶 *	34 9	132 29	9 34	3.2	2.4	1.8	〃	〃	−0 5	0.90
	大野瀨戶 *	34 16	132 16	9 33	3.3	2.6	2.0	〃	〃	−0 5	0.96
	新港	34 11	132 14	9 32	3.2	2.4	1.9	〃	〃	−0 5	0.93
	屋代島—土居	33 55	132 18	9 33	3.1	2.3	1.8	〃	〃	−0 5	0.90

地名		位置 緯度	位置 經度	平均潮間高	大潮升	小潮升	平均水面	標準港 地名	標準港 頁	改正數 潮時	改正數 潮高
		N ° ′	E ° ′	h m	m	m	m	潮時：中央標準時（9h E）		h m	
伊豫灘	諸島水道—情島＊	33 57	132 28	9 8	3.3	2.5	1.9	吳	29	− 0 35	0.97
	クダコ水道—宇和間＊	33 58	132 35	9 21	3.0	2.2	1.8	〃	〃	− 0 15	0.85
	關戸瀨戸—大浦	33 59	132 38	9 24	3.3	2.5	1.9	〃	〃	− 0 15	0.93
	三津濱港＊	33 52	132 42	9 10	3.3	2.5	1.9	〃	〃	− 0 25	0.97
	沖家室島	33 51	132 22	9 3	3.0	2.3	1.8	〃	〃	− 0 35	0.85
	大畠瀨戸—大畠＊	33 57	132 10	8 53	3.0	2.3	1.8	〃	〃	− 0 45	0.88
	青島	33 44	132 29	8 48	3.1	2.4	1.8	〃	〃	− 0 50	0.90
	長濱港	33 37	132 29	8 26	3.0	2.3	1.7	〃	〃	− 1 10	0.88
	三机灣	33 27	132 14	8 30	3.0	2.3	1.8	〃	〃	− 1 5	0.75
	佐賀關港—上浦	33 15	131 53	8 25	2.0	1.5	1.2	〃	〃	− 1 10	0.52
	大分港	33 15	131 36	8 20	2.1	1.6	1.3	〃	〃	− 1 15	0.57
	龜川港＊	33 20	131 30	8 19	2.2	1.7	1.3	〃	〃	− 1 10	0.58
周防灘	姫島＊	33 44	131 39	8 53	3.0	2.3	1.8	〃	〃	− 0 40	0.87
	香々地	33 41	131 31	8 55	3.2	2.4	1.9	〃	〃	− 0 40	0.92
	宇島港	33 38	131 8	8 46	3.6	2.7	2.1	〃	〃	− 0 45	1.07
	上關海峽—室津＊	33 50	132 7	8 43	2.8	2.1	1.6	〃	〃	− 0 50	0.82
	德山灣 小蹈	34 1	131 49	8 40	3.1	2.3	1.8	〃	〃	− 0 55	0.88
	德山灣 德山港	34 2	131 48	8 42	3.1	2.3	1.8	〃	〃	− 0 50	0.90
	三田尻港	34 2	131 35	8 46	3.0	2.2	1.7	〃	〃	− 0 50	0.87

廣島灣　一般ニ灣內ノ低潮時ノ頃ヨリ高潮時ノ頃迄ハ灣首ニ向ツテ、高潮時ノ頃ヨリ低潮時ノ頃迄ハ灣口ニ向ツテ流レ、灣口ノ狹水道附近、大野瀨戸、宮島瀨戸、那沙美瀨戸、早瀨瀨戸及音戸瀨戸等ヲ除ク外ハ、流速微弱ニシテ流向流速ハ日ニ依リテ著シク異ルコトアリ。灣口ノ諸水道中、大畠瀨戸ハ最モ早ク轉流シ（吳港ノ高低潮前約25分ニ轉流）、諸島水道之ニ次ギ（吳港ノ高低潮後約25分ニ轉流）、津和地島鹿島間水道最モ遲ク（吳港ノ高低潮後約45分ニ轉流）轉流ス。

鹿老渡小瀨戸　南流ハ低潮後約1.5時ヨリ高潮後約1.5時ニ、北流ハ高潮後約1.5時ヨリ低潮後約1.5時ニ至リ、大潮期ニ於ケル流速ハ瀨戸ノ中央ニ於テ最强2節ニ達ス。

音戸瀨戸　此ノ瀨戸ニ於ケル潮流ハ一種變態ヲ呈ス。其ノ概況ヲ記セバ次ノ如シ。南流ハ低潮後1.5—2時ニ始リ、轉流後約1.5時ニ第1回ノ最强流速（大潮期ニ約3節、小潮期ニ約2節）ニ達シテ後流速ヲ減ジ、轉流後約3.5時ニ流速最弱（憩流又ハ逆流ヲ見ルコトアリ）トナリ、其ノ後再ビ南流ノ速度ヲ增シ、轉流後4—4.5時ニ第2回ノ最强流速（大潮期ニ3—4節、小潮期ニ約2節）ニ達シテ後流速ヲ減ジ、轉流後約6時ニ北流ニ轉ズ。北流ハ高潮後1.5—2時ニ始リ、轉流後1—1.5時ニ第1回ノ最强流速（大潮期ニ約3節、小潮期ニ2—3節）ニ達シテ後、流速ヲ減ジ、轉流後3—3.5時ニ少憩又ハ逆流シテ後再ビ北流ノ速度ヲ增シ、轉流後約5時ニ第2回ノ最强流速（大潮期ニ3—4節、小潮期ニ2—3節）ニ達シ、轉流後約6時ニ至リテ南流ニ轉ズ。

早瀨瀨戸　北流ハ低潮前約1時ニ始リ、約6時間流ル。而シテ轉流後約1.5時ニ最强流速（最狹部ニ於テハ大潮期ニ約4節、小潮期ニ約3節）ニ達ス。南流ハ高潮前1—2時ニ始リ約6時間流ル。而シテ轉流後2—3時ニ最强流速（最狹部ニ於テハ大潮期ニ約4節、小潮期ニ約3節）ニ達ス。

那沙美瀨戸、大野瀨戸及宮島瀨戸ニ於テハ北東及南西ニ流レ吳港ニ於ケル高低潮時ノ頃ニ轉流シ、大潮期ニ於ケル流速ハ大野瀨戸及那沙美瀨戸ニ於テ1—1.5節、宮島瀨戸ニ於テ約1節ニ達ス。

諸島水道　ミルガ瀨戸ニ於テハ北流（南流）ハ附近ノ低潮（高潮）後約50分ヨリ高潮（低潮）後約50分迄流ル。一般ニ南流ハ常ニ略6時間ヅツ流レ午前ト午後トノ流速略相等シキモ、北流ニハ少シク不等アリ。夏季大潮期ニハ午後ノ北流ハ午前ノ北流ヨリモ流續時間長ク（午後ハ約6.5時間、午前ハ約5.5時間）、且流速ハ約2節强シ。冬季大潮期ニハ之ニ反ス。流速最强部ニ於ケル平均最强流速ハ大潮期ニ南流北流共ニ約4.5節ナリ。但シ最强流速ハ時ニ6節ニ達スルコトアリ。每日ノ流向ヲ求ムルニハ次ノ如クスベシ（潮時潮高表參照）。

北流：　吳ノ低潮時＋0h 25m　至　高潮時＋0h 25m
南流：　〃 高潮時　〃　〃　低潮時　〃

串ケ瀨瀨戸ニ於テハ「ミルガ」瀨戸ニ於ケルヨリモ約10分早ク轉流シ、流速ハ「ミルガ」瀨戸ト大差ナシ。又イガイ瀨戸ニ於テハ「ミルガ」瀨戸ニ於ケルヨリモ約10分遲ク轉流シ、流速ハ「ミルガ」瀨戸ト大差ナシ。

怒和島水道ニ於ケル潮流ノ性質ハ諸島水道ニ於ケルト略同樣ナリ。但シ「ミルガ」瀨戸ニ於ケルヨリモ約20分遲ク轉流シ、流速最强部ニ於ケル流速ハ「ミルガ」瀨戸流速最强部ニ於ケルト略相等シ。最强流速ハ時ニ6節以上ニ達スルコトアリ。每日ノ流向ヲ求ムルニハ次ノ如クスベシ（潮時潮高表參照）。

北流：　吳ノ低潮時＋0h 45m　至　高潮時＋0h 45m
南流：　〃 高潮時　〃　〃　低潮時　〃

クダコ水道　クダコ水道ニ於ケル潮流ノ性質及流速ハ諸島水道ニ於ケルト略同樣ナリ。但シ「ミルガ」瀨戸ニ於ケルヨリモ約50分遲ク轉流シ、最强流速ハ時ニ6.5節ニ達スルコトアリ。每日ノ流向ヲ求ムルニハ次ノ如クスベシ（潮時潮高表參照）。

北流：　吳ノ低潮時＋1h 15m　至　高潮時＋1h 15m
南流：　〃 高潮時　〃　〃　低潮時　〃

釣島水道中央部ニ於テハ北流ハ附近ノ低潮後約2時50分ヨリ次ノ高潮後約2時20分迄流レ、南流ハ高潮後約2時20分ヨリ次ノ低潮後約2時50分迄流ル。故ニ轉流時ハ諸島水道ニ於ケルヨリモ約1.5—2時間遲シ。最强流速ハ3.5節ニ達ス。然レドモ時トシテハ流向及流速ハ著シク異ルコトアリ。每日ノ流向ヲ求ムルニハ次ノ如クスベシ（潮時潮高表參照）。

北流：　吳ノ低潮時＋2h 20m　至　高潮時＋1h 55m
南流：　〃 高潮時＋1h 55m　〃　低潮時＋2h 20m

但シ水道北側ニ於テハ中央部ニ於ケルヨリモ數十分早ク轉流ス。又關戸瀨戸ニ於テハ約2時間早ク轉流ス。

「クダコ」水道附近ノ潮流ニ就テハ內海潮流圖（海圖6025號）ヲ參照スベシ。

三津濱港　興居島高濱間水道ニ於テハ怒和島水道ト略同時ニ轉流ス。卽チ釣島水道ニ於ケルヨ

リモ約1時間乃至1時50分早ク轉流ス。最强流速5節ニ達スルコトアリ。

大畠瀨戸　潮流ノ性質ハ諸島水道ニ於ケルト大差ナシ。瀨戸最狹部ノ中央ニ於テハ低潮後約0時20分ヨリ高潮後約0時20分迄ハ東流シ、高潮後約0時20分ヨリ低潮後約0時20分迄ハ西流ス。每日ノ流向ヲ求ムルニハ次ノ如クスベシ（潮時潮高表參照）。

東流:　吳ノ低潮時$-0^h\ 25^m$　至　高潮時$-0^h\ 25^m$

西流:　〃 高潮時　〃　〃　低潮時　〃

瀨戸ノ狹部ニ於テハ最强流速7節ニ達スルコトアリ。內海潮流圖（海圖6025號）參照。

伊豫灘　速吸瀨戸北口ヨリ釣島水道附近ニ至ル伊豫灘ニ於テハ北界諸島嶼附近ヲ除ク外ハ、一般ニ潮流ハ北東方及南西方ニ流レ、北東流ハ低潮後約2時ヨリ高潮後約2時ニ、南西流ハ高潮後約2時ヨリ低潮後約2時ニ至ル。然レドモ實際ノ轉流時ハ東方ニ行クニ從ヒテ遲レ、青島附近ニ於ケル轉流時ハ速吸瀨戸附近ノ轉流時ヨリモ約1時間遲シ。灘ニ於ケル大潮期ノ最强流速ハ1—1.5節ナリ。又流速及流向ハ日ニ依リテ著シク異ルコトアリ。

屋島南側至祝島南側ノ海面ハ伊豫灘ヨリ大畠瀨戸及周防灘ニ出入スル潮流ガ會合分流スル區域ニシテ潮流ハ廻轉性ヲ有ス。流速ハ大潮期ニ最强約1節ニシテ流向及流速ハ日ニ依リテ著シク異ルコトアルモ、其ノ概況ハ次ノ如シ。即チ、屋島附近ニ於ケル低潮ノ頃ハ大畠瀨戸ノ西流ノ末期及周防灘ノ東流ノ末期ニシテ、此ノ時伊豫灘東部中央線附近ニ於テハ南西流ノ最强時ヲ少シク過ギ、屋島南側至祝島南側ニ於テハ南西方ニ微速ヲ以テ流ル。時ヲ經ルニ從ツテ流向ハ右方ニ轉ジ、大畠瀨戸ノ東流及周防灘ノ西流勢ヲ得ルヤ、屋島、祝島間ニ於テハ北方ニ、祝島南側ニ於テハ北西方ニ流ル。屋島附近ニ於ケル低潮後約3時ハ周防灘ノ西流及大畠瀨戸ノ東流ガ最强ノ頃ニシテ、伊豫灘東部中央線ニ沿フテハ北東流ヲ始テ後約1時ナリ。此ノ時ニ屋島附近ニ於ケル潮流ハ最强ナリ。其ノ後、大畠瀨戸及周防灘ノ流速衰ヘ、伊豫灘東部ニ於テ流速ヲ增スヤ、屋島南側至祝島南側ノ海面ニ於ケル流向ハ次第ニ右ニ轉ジ、高潮後約30分ニハ大畠瀨戸及周防灘ニ於テ轉流シ、流速最モ微弱ナリ。次デ大畠瀨戸ノ西流及周防灘ノ東流勢ヲ得ルヤ、屋島至祝島附近ノ海面ニ於テハ南方ニ流レ、高潮後約3時ニ流速最强トナル。其ノ後、流向ハ尙右方ニ轉ジ、低潮ノ頃ニハ南西方ニ向フ。

祝島ヨリ速吸瀨戸中央ニ向ツテ引ケル一線以西、速吸瀨戸關崎ト姫島トヲ結ブ一線以東ノ海面ニ於テハ、潮流ハ北北西及南南東ニ流レ、速吸瀨戸ニ於ケルト略同時ニ轉流シ、流速ハ速吸瀨戸ヨリ北方ニ行クニ從ツテ減ジ、姫島附近ニ於ケル大潮期ノ最强流速ハ1—1.5節ナリ。此ノ轉流時ハ地方ノ高低潮後1時乃至1時20分ニ相當ス。

龜川港　潮流ハ微弱ニシテ流速及流向ハ不定ナリ。

周防灘　一般ニ漲潮流ハ西方ニ、落潮流ハ東方ニ流レ、高低潮後約40分ニ轉流スレドモ、下關海峽附近ヲ除ケバ流速小ニシテ最强1.5節ヲ超エズ、流速及流向ハ日ニ依リテ著シク異ルコトアリ。

下關海峽東口附近ニ於テハ周防灘ノ中央部ニ於ケルヨリモ著シク遲ク轉流ス。即チ周防灘中部ノ轉流時ニ比スレバ、部崎ノ南東約4浬ノ點ニ於テハ約1時遲ク、部崎南東方常用航路附近ニ於テハ1—1.5時遲ク、早鞆瀨戸ニ於テハ約3時遲ク轉流ス。

周防灘北側ノ諸灣ニ於テハ漲潮流ハ灣內ニ落潮流ハ灣外ニ向ヒ、高低潮時ノ頃ニ轉流ス。

姫島　姫島水道ニ於ケル轉流時ハ姫島ノ北東側ニ於ケルヨリモ約2時早ク轉流ス。即チ西流ハ低潮前約1.5時ヨリ高潮前約1.5時ニ、東流ハ高潮前約1.5時ヨリ低潮前約1.5時ニ至リ、大潮期ニハ最强流速3—4節ニ達ス。

上關海峽　漲潮流ハ東方ニ落潮流ハ西方ニ流レ、轉流時ハ大畠瀨戸ニ於ケルヨリモ約1時遲ク、最强流速ハ3.5節ニ達スルコトアリ。

地名	位置 緯度	位置 經度	平潮間 平均高際	大潮 升	小潮 升	平均水面	標準港 地名	標準港 頁	改正數 潮時	改正數 潮高
	N ° ′	E ° ′	h m	m	m	m	潮時: 中央標準時(9h E)		h m	
*下關海峽 青濱(部埼ノ南西方)	33 57	131 1	8 51	3.7	2.7	2.1	吳	29	− 0 40	1.08
岩黑	33 58	130 59	9 0	3.6	2.7	2.1	〃	〃	− 0 30	1.07
下關港—壇之浦	33 58	130 57	8 57	2.5	1.9	1.4	下關	35	0 0	1.00
門司港	33 57	130 58	8 59	2.3	1.7	1.3	〃	〃	+ 0 5	0.90
伊崎	33 57	130 55	9 11	2.2	1.6	1.3	〃	〃	+ 0 15	0.88
田ノ首	33 56	130 55	9 22	1.7	1.3	1.0	〃	〃	+ 0 25	0.67
竹ノ子島—南風泊	33 57	130 52	9 42	1.3	1.0	0.8	〃	〃	+ 0 45	0.51
若松港	33 55	130 49	9 56	1.3	1.0	0.8	〃	〃	+ 1 0	0.51

下關海峽　早鞆瀨戸ニ於テハ下關港（壇之浦）ノ略高潮時ニ西流最モ强ク、略低潮時ニ東流最モ强シ。而シテ高低潮時ノ略中央ハ潮流最モ弱キ時トス。然レドモ午前ト午後トノ東西兩流ハ共ニ同樣ノ不等アリ。春秋大潮期ニハ東西兩流共ニ約6時間ヅツ流レ（壇之浦ノ低潮前約3時及低潮後約3時ニ轉流）、最强流速ハ共ニ約6.5節ナリ。夏季大潮期ニハ午後ノ東流ハ約7時間（低潮前3.5時ヨリ低潮後3.5時迄）、午後ノ西流ハ約7時間（低潮後3.5時ヨリ10.5時迄）流レ、最强流速ハ共ニ7節以上ニ達スレドモ、午前ノ東西流ハ約5時間流レ最强流速ハ共ニ4—5節ナリ。冬季大潮期ニハ夏季大潮期ニ於ケルト午前ト午後トヲ換フ。又夏冬小潮期ニハ約6時間ヅツノ東西流アレドモ（最强流速4.5—5節）、春季小潮期ニハ夜ノ東西流ハ共ニ7—8時間流レ（最强流速共ニ約5節）、晝ノ東西流ハ流續時間甚ダ短ク、稀ニハ晝間ニ潮流轉換セズ、1日中ニ2回ノ轉流ノミヲ見ルコトアリ。秋季小潮ニハ之ニ反ス（潮流轉換時及流速表參照）。

門司港ニ於テハ早鞆瀨戸ノ西流期間（初期1時間ヲ除ク）ニハ時計ノ針ト反對ニ流ルル環流ヲ生ズ。

大瀨戸中央部ニ於ケル轉流時ハ早鞆瀨戸ニ於ケルヨリモ約10分遲ク、最强流速（彥島山底ノ鼻東方航路附近ニ生ズ）ハ早鞆瀨戸最强流速ノ約0.7倍ナリ。小瀨戸ニ於ケル轉流時ハ早鞆瀨戸ニ於ケルヨリモ約30分早ク、最强流速ハ5節以上ニ達スルコトアリ。

六連島南西ニ於テハ早鞆瀨戸ニ於ケルヨリモ0—0.5時遲ク轉流シ、六連島東方航路附近ニ於テハ早鞆瀨戸ヨリモ0.5—1時遲ク轉流シ、流速ハ共ニ1.5節ヲ超エズ。

東口部埼南東方常用航路附近ニ於テハ早鞆瀨戸ニ於ケルヨリモ1—1.5時早ク轉流ス。

海峽內ニ於ケル潮流ハ甚ダ複雜ナリ、內海潮流圖（海圖6025號）ヲ參照スベシ。

東口部埼及西口竹ノ子島臺場鼻ニ潮流信號所アリ、東流及西流ヲ各3期ニ分チテ信號ス（東洋燈臺表參照）。

豐 後 水 道

潮汐ノ性質ハ東京海灣ニ於ケルト略同樣ナリ。

一般ニ潮流ハ南北ニ向ヒ、北流（南流）ハ低潮（高潮）後2—3時ヨリ次ノ高潮（低潮）後2—3時迄流レ、狹水道ニ於テハ流速3—4節ニ達スル所アリ。

地名	位置 緯度	位置 經度	平均潮間高隙	大潮升	小潮升	平均水面	標準港 地名	標準港 頁	改正數 潮時	改正數 潮高
	N ° ′	E ° ′	h m	m	m	m	潮時：中央標準時（9h E）		h m	
佐賀關港—下浦＊	33 15	131 52	7 44	2.0	1.5	1.2	那覇	59	+ 0 35	0.96
津久見港	33 4	131 52	7 38	1.9	1.5	1.2	〃	〃	+ 0 30	0.89
佐伯灣—葛	32 59	131 54	7 0	1.7	1.3	1.1	〃	〃	− 0 10	0.79
八幡濱港	33 27	132 24	7 20	2.2	1.6	1.3	〃	〃	+ 0 10	1.04
奥地灣	33 20	132 23	7 19	2.1	1.6	1.3	〃	〃	+ 0 10	1.04
宇和島港	33 14	132 33	7 21	2.2	1.7	1.3	〃	〃	+ 0 10	1.06
日振島—能登	33 10	132 16	7 11	2.0	1.5	1.2	〃	〃	0 0	0.96
柏崎	33 1	132 29	6 24	2.0	1.5	1.2	〃	〃	− 0 45	0.95

佐賀關港　速吸瀨戸中央ニ於テハ佐伯灣ノ低潮後約3時0分ヨリ高潮後約3時0分迄ハ北方ニ、高潮後約3時0分ヨリ低潮後約3時0分迄ハ南方ニ流ル。每日ノ流向ヲ求ムルニハ次ノ如クスベシ。

北流：　吳ノ低潮時＋$0^h\ 20^m$　至　高潮時＋$0^h\ 20^m$

南流：　〃 高潮時　〃　〃　低潮時　〃

最强流速ハ時ニ6節ニ達スルコトアリ。

速吸瀨戸東部及關埼高島間ニ於テハ速吸瀨戸中央ニ於ケルヨリモ數十分早ク轉流シ、最强流速5—7節ニ達スルコトアリ。

本 洲 北 西 岸

日潮不等甚ダ著シク、1日1回潮トナルコトアリ。潮時ノ不等ハ低潮ヨリモ高潮ニ著シク、潮高ノ不等ハ之ニ反ス。又高キ高潮ノ次ニ低キ低潮起ル。夏季大潮期ニ於テハ午前ノ高潮時ハ甚シク遲レ、午後ノ高潮ハ早ク起リ、又午後ノ高潮ハ最高ニシテ、之ニ次グ夜ノ低潮最低ナリ。冬季大潮期ニハ之ニ反ス。又此ノ低キ低潮ハ春夏ニハ夜間ニ、秋冬ニハ晝間ニ起ルヲ常トス。平均水面ハ3月ニ最低8月ニ最高ニシテ、其ノ差約0.3米ナリ。平均水面ノ升降ハ潮汐ノ升降ト匹敵スルヲ以テ、夏季ノ最低潮面ハ春季ノ最高潮面ト略同一ノ高サトナル所アリ。

潮流ハ一般ニ微弱ニシテ、風向等ニ支配セラレ不規則ナリ。

地名	位置 緯度	位置 經度	平均潮間高隙	大潮升	小潮升	平均水面	標準港 地名	標準港 頁	改正數 潮時	改正數 潮高
	N ° ′	E ° ′	h m	m	m	m	潮時：中央標準時（9h E）		h m	
吉母	34 5	130 52	9 47	1.2	0.9	0.7	下關	35	+ 0 50	0.44
特牛	34 19	130 54	10 7	1.2	0.9	0.7	〃	〃	+ 1 10	0.44
油谷灣＊	34 24	130 57	10 13	1.0	0.7	0.6	輪島	41	− 4 30	4.50
仙崎港—大泊	34 24	131 11	10 36	0.8	0.6	0.5	〃	〃	− 4 15	3.65
萩港—越ケ濱	34 28	131 25	10 52	0.7	0.6	0.5	〃	〃	− 3 55	3.25
江崎港	34 38	131 39	11 27	0.5	0.4	0.4	〃	〃	− 3 20	2.25
濱田港—外ノ浦＊	34 55	132 4	12 12	0.4	0.3	0.3	〃	〃	− 2 40	1.45
温泉津港	35 6	132 21	0 4	0.4	0.3	0.3	〃	〃	− 2 25	1.20
鷺港	35 27	132 41	1 8	0.3	0.2	0.2	〃	〃	− 1 20	1.15
惠曇港	35 31	132 59	1 19	0.3	0.2	0.2	〃	〃	− 1 10	1.00
加賀浦	35 35	133 3	1 41	0.3	0.2	0.2	〃	〃	− 0 50	1.00
七類浦	35 34	133 14	1 40	0.3	0.2	0.2	〃	〃	− 0 50	1.05
美保灣—境港＊	35 33	133 14	2 35	0.1	0.1	0.1	〃	〃	+ 0 5	0.50
中海 大根島	35 30	133 10	5 14	0.2	0.2	0.2	〃	〃	+ 2 45	0.70
中海 米子	35 26	133 19	4 51	0.2	0.2	0.2	〃	〃	+ 2 20	0.70
隱岐＊ 島前—日ノ津浦	36 5	133 4	2 9	0.2	0.2	0.2	〃	〃	− 0 20	0.80
隱岐＊ 島後—西鄕港	36 12	133 20	2 5	0.3	0.2	0.2	〃	〃	− 0 25	0.95
赤碕港	35 31	133 40	2 8	0.3	0.2	0.2	〃	〃	− 0 25	1.10
柴山港	35 40	134 40	2 9	0.3	0.2	0.2	〃	〃	− 0 30	1.00
津居山港	35 39	134 50	2 33	0.2	0.2	0.2	〃	〃	− 0 5	1.00
伊根港	35 40	135 17	2 23	0.3	0.3	0.2	〃	〃	− 0 15	1.20
宮津灣—田井	35 35	135 14	2 21	0.3	0.2	0.2	〃	〃	− 0 20	0.95
舞鶴港＊	35 27	135 19	2 23	0.3	0.2	0.2	〃	〃	− 0 15	1.05
內浦灣	35 33	135 30	2 20	0.3	0.2	0.2	〃	〃	− 0 20	1.05
小濱港	35 30	135 44	2 22	0.3	0.2	0.2	〃	〃	− 0 20	0.95
郭賀港＊	35 40	136 4	2 26	0.3	0.2	0.2	〃	〃	− 0 15	0.95
三國港	36 15	136 8	2 19	0.3	0.2	0.2	〃	〃	− 0 25	1.00
瀧港	36 56	136 46	2 35	0.3	0.2	0.2	〃	〃	− 0 10	1.00
輪島港	37 24	136 54	2 45	0.3	0.2	0.2	〃	〃	0 0	1.00
北灣—曾良	37 13	137 0	3 11	0.3	0.3	0.2	〃	〃	+ 0 25	1.05
七尾港	37 2	136 58	2 48	0.3	0.2	0.2	〃	〃	+ 0 5	1.20
阿尾	36 53	136 59	2 46	0.3	0.3	0.2	〃	〃	0 0	1.05

地名	位置 緯度	位置 經度	平均潮間隙高	大潮升	小潮升	平均水面	標準港 地名	標準港 頁	改正數 潮時	改正數 潮高
	N	E					潮時：中央標準時(9h E)			
	° ′	° ′	h m	m	m	m			h m	
伏木港	36 48	137 4	2 48	0.3	0.2	0.2	輪島	41	+ 0 5	1.00
直江津港	37 11	138 11	2 48	0.3	0.2	0.2	〃	〃	− 0 5	1.00
新潟港	37 57	139 3	2 53	0.2	0.2	0.2	〃	〃	0 0	0.80
佐渡 小木港	37 49	138 17	2 46	0.3	0.2	0.2	〃	〃	− 0 5	0.95
佐渡 兩津港	38 5	138 26	2 33	0.3	0.2	0.2	〃	〃	− 0 20	0.90
佐渡 眞野灣—二見	37 58	138 15	2 49	0.3	0.2	0.2	〃	〃	0 0	1.05
加茂港	38 48	139 45	3 3	0.3	0.2	0.2	〃	〃	+ 0 5	0.95
土崎港	39 45	140 3	3 7	0.2	0.2	0.2	〃	〃	+ 0 10	0.90
船川港	39 55	139 52	3 18	0.3	0.2	0.2	〃	〃	+ 0 10	1.00
岩崎	40 35	139 54	3 31	0.3	0.2	0.2	〃	〃	+ 0 35	0.95
深浦港	40 39	139 55	3 22	0.2	0.2	0.2	〃	〃	+ 0 25	0.95
小泊灣	41 8	140 18	3 17	0.3	0.3	0.2	〃	〃	+ 0 20	1.20

油谷灣 角島ノ北西4浬沖ニ於テハ漲潮流(落潮流)ハ南南西(北北東)ニ向ヒ低潮(高潮)後約2時ニ流速最强ニシテ大潮期ニ於ケル最强流速約1.5節ナルガ如シ。然レドモ附近ニハ北東ニ向ツテ流ルル海流アリ北東流ハ11時間、南西流ハ1時間ニ過ギザルヲ驗シタルコトアリ。

濱田港 約12分ヲ週期トスル著シキ海面ノ升降アリ、其ノ差0.2米以上ニ達スルコト稀ナラズ。

美保灣 境港ニ於テハ潮流ハ低潮後約3時ヨリ高潮後約3時迄西ニ、高潮後約3時ヨリ低潮後約3時迄東ニ流レ、流速2節ニ達スルコトアリ。

隱岐 島ノ附近ニ於テハ一般ニ漲潮流ハ北東ニ、落潮流ハ南西ニ流レ、略高低潮時ニ轉流スレドモ、流速小ニシテ不規則ナリ。島前島後間ノ水道ニ於テ夏季ニ終日南流スルヲ驗シタルコトアリ。

舞鶴港 16分、約75分、約90分等ノ週期ヲ有スル極メテ顯著ナル海面ノ升降アリ。暴風ノ際ニハ其ノ升降0.9米ニ達スルコトアリ。

敦賀港 57分、約65分、10分等ノ週期ヲ有スル著シキ海面ノ升降アリ、其ノ升降0.2米ニ達スルコトアリ。

本洲北岸

日潮不等ハ稍小ナレドモ、稀ニ1日1回潮トナルコトアリ。潮時ノ不等ハ高潮ニ著シクシテ低潮ニ微小ナレドモ、潮高ノ不等ハ高潮ニ甚ダ小ニシテ低潮ニ大ナリ。而シテ高キ高潮ノ次ニ低キ低潮起ル。夏季大潮期ニハ午前ノ高潮ハ早ク起リテ午後ノ高潮時ハ遲レ、又晝ノ低潮最モ低シ。冬季ニハ之ニ反ス。又此ノ高キ高潮ハ春季ニハ午前ニ、秋季ニハ午後ニ起ルヲ常トス。平均水面ハ3月ニ最低8月ニ最高ニシテ、其ノ差約0.3米ナリ。

津輕海峽 津輕海峽ノ流ハ海流及潮流ノ合成ナルモ、大勢ハ殆ド海流ニ支配セラレ、潮時ニ

依リテ流速ニ强弱アルノミナリ。海峽ノ中央線ニ沿フテハ日週潮流ハ半日週潮流ヨリモ著シク流速大ニシテ潮流ハ1日ニ2回流向ヲ轉ズルニ過ギザルコト多ク、只太陰ガ赤道附近ニ在ル頃(毎月2回)數日間ハ1日ニ4回流向ヲ轉ズ。但シ實際ニハ海峽ヲ通ジテ西ヨリ東ニ流ルル海流ハ一般ニ潮流ヨリモ流速大ニシテ海水ハ殆ド常ニ東流シ流速ニハ1日ニ1回ノ最强ト1回ノ最弱トアリ、太陰ガ赤道附近ニ在ル頃ニノミ1日ニ2回ノ最强ト2回ノ最弱トヲ見ル。最强流速ハ汐首岬ト大間埼トノ一線及白神岬ト龍飛埼トノ一線ニ於テ6節ヲ超ユルコトアリ。又稀ニ短時間西流ヲ見ルコトアリ。海峽中央線上ニ於ケル毎日ノ海潮流最强及最弱ノ概略ノ時刻ハ Manila Harbour ノ高低潮時(潮時潮高表參照)ヨリ次ノ如クニシテ求メ得ベシ。

流速最强時(中央標準時) = Manila 低潮時 -4^h
〃 最弱時(〃) = 〃 高潮時 -4

汐首岬ト大間埼トノ中央ノ海面及白神岬ト龍飛埼トノ中央ノ海面ニ於ケル毎日ノ海潮流ノ流速ノ概値ハ Manila Harbour ノ潮高(潮時潮高表參照)ヨリ次ノ如クニシテ求メ得ベシ、但シ＋ハ東流、－ハ西流ヲ示ス。

Manila 潮高(米)	−0.4	−0.2	0.0	0.2	0.4	0.6	0.8	1.0	1.2
汐首岬大間埼間流速(節)	6.4	5.3	4.3	3.3	2.3	1.3	0.3	−0.8	−1.8
白神岬龍飛埼間 〃 〃	6.0	5.0	4.0	3.0	2.1	1.1	0.2	−0.8	−1.8

又偏東風連吹スルトキハ流勢減退シ、偏西風連吹スルトキハ流速增加スルモ、其ノ影響1節ニ達スルコト稀ナリ。

龍飛埼ト大間埼トノ一線以南、大間埼ト尻矢埼トノ一線以南、白神岬ト氣無山トノ一線以北及汐首岬ヨリ正東ニ引ケル一線以北ハ反流區域ニシテ、海峽中央部ニ於ケル本流流勢ノ强弱及潮時ニ依リテ其ノ流向流速ノ變化大ナリ。

尻矢崎附近ハ流狀ノ變化大ニシテ之ヲ詳ニスルヲ得ザルモ、尻矢埼ト惠山岬トノ一線以西ハ反流區域ヲ成シ西流スルモ、以東ハ常ニ東流スルモノノ如シ。

海峽北側ノ潮汐ニ關シテハ北海道南岸ヲ見ヨ。

陸奥海灣ニ於テハ漲潮流ハ灣內ニ落潮流ハ灣外ニ向ヒ、高低潮後間モナク轉流シ流速微弱ナリ。

地名	位置 緯度	位置 經度	平均潮間隙高	大潮升	小潮升	平均水面	標準港 地名	標準港 頁	改正數 潮時	改正數 潮高
	N	E					潮時：中央標準時(9h E)			
	° ′	° ′	h m	m	m	m			h m	
龍飛埼	41 16	140 20	3 51	0.5	0.4	0.3	大湊	47	+ 0 10	0.70
三厩	41 12	140 25	3 37	0.5	0.4	0.3	〃	〃	0 0	0.70
大間	41 32	140 54	3 37	0.7	0.6	0.5	〃	〃	− 0 5	1.00
大畑	41 25	141 10	3 35	1.1	0.9	0.7	〃	〃	− 0 5	1.30
青森港	40 51	140 44	3 33	0.7	0.5	0.4	〃	〃	− 0 5	0.95
茂浦港	40 57	140 52	3 37	0.6	0.5	0.4	〃	〃	0 0	0.90
大湊港*	41 15	141 9	3 41	0.7	0.5	0.4	〃	〃	0 0	1.00

大湊港 約40分ヲ週期トスル極メテ著シキ海面ノ升降アリ、其ノ升降0.3米ニ達スルコトアリ。

九　州　北　岸

日潮不等ハ左程著シカラズ。潮時ノ不等ハ高潮ニ稍大ナルモ潮高ノ不等ハ低潮ニ稍大ナリ。而シテ此ノ低キ低潮ハ春冬ニハ夜間ニ、夏秋ニハ晝間ニ起ルヲ常トス。

西部沿岸沖合ニ於テハ東流（西流）ハ低潮（高潮）後約3時ヨリ高潮（低潮）後約3時迄流レ、狹水道ニ於テハ流速2—3節ニ達ス。東部沖合ニ於テハ一般ニ北東流（南西流）ハ低潮（高潮）後約4時ヨリ高潮（低潮）後約4時迄流ルレドモ流速大ナラズシテ不規則ナリ。對馬附近ニ於テハ漲潮流（落潮流）ハ南流（北流）シ略高低潮時ニ轉流スルモ、附近ニハ常ニ日本海ニ向フ北向海流（流速1—1.5節）アルヲ以テ、南流ハ勢ヲ殺ガレ距岸5浬以外ノ處ニ於テハ海水ハ常ニ北方ニ流ル。

地名	位置 緯度	位置 經度	平潮間高隙	大潮升	小潮升	平均水面	標準港 地名	標準港 頁	改正數 潮時	改正數 潮高
	N ° ′	E ° ′	h m	m	m	m	潮時：中央標準時（9h E）			
岩屋	33 56	130 41	9 45	1.4	1.0	0.8	下關	35	+ 0 50	0.51
神湊	33 51	130 29	9 42	1.6	1.2	1.0	〃	〃	+ 0 45	0.62
博多港 西戸崎	33 39	130 22	9 32	2.0	1.4	1.1	〃	〃	+ 0 35	0.80
博多港 福岡	33 36	130 23	9 34	1.9	1.4	1.1	〃	〃	+ 0 40	0.73
呼子港＊	33 33	129 53	9 4	2.1	1.5	1.2	〃	〃	+ 0 10	0.81
假屋港	33 29	129 50	9 22	2.2	1.6	1.3	〃	〃	+ 0 30	0.86
伊萬里灣 御厨	33 22	129 40	9 4	2.7	1.8	1.5	〃	〃	+ 0 10	1.05
伊萬里灣 波瀬	33 19	129 48	9 7	2.5	1.8	1.4	〃	〃	+ 0 15	1.00
壹岐 鄕ノ浦港	33 45	129 41	9 23	2.3	1.6	1.3	〃	〃	+ 0 30	0.91
壹岐 勝本港	33 51	129 41	9 19	2.1	1.5	1.2	〃	〃	+ 0 25	0.81
對馬 嚴原港	34 12	129 17	8 39	1.7	1.2	0.9	〃	〃	− 0 10	0.74
對馬 三浦灣—鴨居瀬	34 20	129 23	8 45	1.5	1.1	0.8	〃	〃	− 0 5	0.65
對馬 小鹿	34 31	129 27	8 40	1.3	0.9	0.7	〃	〃	− 0 10	0.55
對馬 西泊灣—網代	34 39	129 29	8 36	1.1	0.7	0.6	〃	〃	− 0 15	0.48
對馬 大河內灣	34 41	129 25	8 44	1.5	1.0	0.8	佐世保	53	+ 0 35	0.54
對馬 佐須奈港	34 39	129 23	8 32	1.5	1.0	0.8	〃	〃	+ 0 15	0.54
對馬 網灣	34 25	129 16	8 49	2.0	1.4	1.1	〃	〃	+ 0 30	0.72
對馬 淺海灣 箕形	34 17	129 16	8 50	2.2	1.6	1.2	〃	〃	+ 0 30	0.77
對馬 淺海灣 竹敷港＊	34 18	129 18	8 58	2.2	1.5	1.2	〃	〃	+ 0 40	0.77

呼子港　約12分ヲ週期トスル海面ノ升降アリ、其ノ升降0.3米ニ達スルコトアリ。

竹敷港　大船越瀬戸ニ於テハ南流ハ高潮後約4時ニ北流ニ、北流ハ低潮後約4時ニ南流ニ轉ジ、流速4節ニ達スルコトアリ。

五　島　列　島

潮汐ノ性質ハ九州西岸ト殆ド同樣ナリ。

五島列島ニ於テハ潮流ハ一般ニ北西及南東ニ流レ、北西流（南東流）ハ低潮（高潮）後1—2時ヨリ高潮（低潮）後1—2時迄流レ、狹水道ニ於テハ流勢甚ダ强烈ナリ。

地名	位置 緯度	位置 經度	平潮間高隙	大潮升	小潮升	平均水面	標準港 地名	標準港 頁	改正數 潮時	改正數 潮高
	N ° ′	E ° ′	h m	m	m	m	潮時：中央標準時（9h E）			
宇久島—神ノ浦	33 16	129 3	8 41	2.6	1.9	1.5	佐世保	53	+ 0 25	0.90
中通島 有川灣＊	32 59	129 7	8 24	2.5	1.8	1.4	〃	〃	+ 0 10	0.85
中通島 鯛之浦	32 57	129 6	7 54	2.8	2.0	1.6	〃	〃	− 0 25	0.93
若松瀬戸—若松浦＊	32 53	129 0	8 37	2.8	2.1	1.6	〃	〃	+ 0 20	0.96
福江島 福江港	32 42	128 50	8 18	2.8	2.0	1.6	〃	〃	+ 0 5	0.92
福江島 富江港	32 37	128 46	7 56	2.8	2.1	1.6	〃	〃	− 0 20	0.94
福江島 玉之浦＊	32 37	128 37	8 20	2.8	2.1	1.6	〃	〃	+ 0 5	0.96
男女群島—女島	32 0	128 21	7 51	2.7	2.0	1.6	〃	〃	− 0 20	0.83

有川灣　平島附近ニ於テハ潮流ハ南北ニ流レ、最强流速約5節ニ達ス。

若松瀬戸　最强流速ハ瀧河原瀬戸ハ6.5節、奈留瀬戸ハ5.5節、田ノ浦瀬戸ハ7節ニ達ス。

玉之浦　上曾根及西曾根諸險附近ニ於ケル潮流ハ、小潮期ニアリテハ時トシテ南東流ハ高潮後4時ニ北西流ハ低潮後4時ニ始リ、此ノ間隙ハ大潮期ニ近ヅクニ從ヒテ短縮シ、該期ニ至レバ兩流共各高低潮後1.5—2時ニ始ルモノノ如シ。

九　州　西　岸

日潮不等ハ左程著シカラズ、常ニ1日ニ2回ノ高潮ト2回ノ低潮トヲ生ズ。高潮時ニハ稍不等アルモ低潮時ニハ殆ド之ヲ見ズ。之ニ反シ潮高ノ不等ハ高潮ニ甚ダ小ニシテ低潮ニ大ナ

リ。而シテ此ノ低キ低潮ハ一般ニ春冬ニハ夜間、夏秋ニハ晝間ニ起ルヲ常トス。平均水面ハ2月ニ最低、8月ニ最高ニシテ、其ノ差約0.4米ニ達ス。

外海ニ面スル沿岸ニ於テハ一般ニ潮流ハ海岸ニ沿ヒテ南北ニ向ヒ、北流（南流）ハ低潮（高潮）後2—3時ヨリ高潮（低潮）後2—3時迄流レ、狹水道等ニ於テハ流速强勢ナリ。大村灣、島原海灣、八代海等ノ海灣ニ於テハ漲潮流ハ灣首ニ落潮流ハ灣外ニ向ヒ略高低潮時ニ轉流シ灣口ニ於テハ流速甚ダ大ナリ。

地名	位置 緯度	位置 經度	平均潮間高隙	大潮升	小潮升	平均水面	標準港 地名	標準港 頁	改正數 潮時	改正數 潮高
	N ° ′	E ° ′	h m	m	m	m	潮時：中央標準時（9h E）		h m	
平戸瀨戸—黑子島＊	33 23	129 33	8 39	2.7	2.0	1.6	佐世保	53	＋ 0 20	0.93
平戸島 薄香灣	33 23	129 32	8 59	2.5	1.8	1.4	〃	〃	＋ 0 40	0.86
平戸島 志々伎灣	33 12	129 23	8 36	2.7	2.0	1.6	〃	〃	＋ 0 20	0.92
楠泊	33 13	129 35	8 12	2.9	2.1	1.6	〃	〃	－ 0 5	0.97
相ノ浦灣	33 11	129 38	8 22	3.0	2.2	1.7	〃	〃	＋ 0 5	1.03
大村灣 向後崎	33 6	129 41	8 16	2.8	2.1	1.6	〃	〃	－ 0 5	0.96
大村灣 佐世保港＊	33 10	129 43	8 22	2.9	2.1	1.6	〃	〃	0 0	1.00
大村灣 巢喰ノ浦	33 5	129 43	8 25	2.8	2.0	1.6	〃	〃	＋ 0 5	0.94
大村灣 畑下	33 4	129 44	8 22	2.7	1.9	1.5	〃	〃	＋ 0 5	0.89
大村灣 伊ノ浦	33 3	129 45	8 38	2.0	1.4	1.1	〃	〃	＋ 0 20	0.65
大村灣 早岐突堤（北側）	33 8	129 48	8 19	2.5	1.8	1.5	〃	〃	0 0	0.86
大村灣 早岐突堤（南側）	33 8	129 48	9 46	0.9	0.6	0.5	〃	〃	＋ 1 25	0.27
大村灣 小串	33 4	129 49	11 10	0.8	0.6	0.5	〃	〃	＋ 2 50	0.23
大村灣 大村港＊	32 54	129 57	11 15	0.9	0.7	0.5	〃	〃	＋ 2 55	0.26
寺島水道—馬込	33 2	129 37	8 6	2.9	2.1	1.7	〃	〃	－ 0 10	0.98
崎戸港	33 1	129 34	8 6	3.0	2.2	1.7	〃	〃	－ 0 15	1.01
松島港＊	32 56	129 37	7 59	3.0	2.2	1.7	〃	〃	－ 0 20	1.03
長崎港＊	32 45	129 52	7 55	2.9	2.2	1.7	〃	〃	－ 0 25	0.98
伊王島	32 42	129 47	7 53	2.8	2.1	1.6	〃	〃	－ 0 30	0.97
深堀	32 41	129 49	7 57	2.9	2.1	1.7	〃	〃	－ 0 25	0.97
樺島水道	32 33	129 47	7 54	2.9	2.2	1.7	〃	〃	－ 0 25	0.97
口之津港＊	32 36	130 11	8 44	3.4	2.6	1.9	〃	〃	＋ 0 25	1.16
＊島原海灣 島原港	32 47	130 22	8 54	4.5	3.4	2.5	〃	〃	＋ 0 30	1.62
＊島原海灣 竹崎島	32 57	130 13	8 56	5.1	3.7	2.8	〃	〃	＋ 0 35	1.81
＊島原海灣 住ノ江港	33 12	130 12	9 13	5.4	3.9	3.0	〃	〃	＋ 0 50	1.96
＊島原海灣 若津港	33 13	130 21	9 2	5.0	3.7	2.7	〃	〃	＋ 0 40	1.82
＊島原海灣 三池港	33 0	130 23	8 56	5.0	3.7	2.8	〃	〃	＋ 0 35	1.81

地名	位置 緯度	位置 經度	平均潮間高隙	大潮升	小潮升	平均水面	標準港 地名	標準港 頁	改正數 潮時	改正數 潮高
	N ° ′	E ° ′	h m	m	m	m	潮時：中央標準時（9h E）		h m	
三角港＊	32 37	130 27	8 46	4.0	3.0	2.2	佐世保	53	＋ 0 25	1.40
柳ノ瀨戸＊	32 32	130 25	8 42	3.9	2.9	2.2	〃	〃	＋ 0 20	1.34
八代海＊ 袋浦	32 11	130 22	8 38	3.4	2.6	2.0	〃	〃	＋ 0 15	1.17
八代海＊ 池ノ浦	32 23	130 21	8 39	3.4	2.6	2.0	〃	〃	＋ 0 20	1.19
天草下島 富岡灣	32 32	130 2	7 56	3.3	2.4	1.9	〃	〃	－ 0 25	1.10
天草下島 崎津灣	32 19	130 1	7 42	2.9	2.1	1.7	〃	〃	－ 0 35	0.97
天草下島 牛深港＊	32 12	130 1	7 48	2.9	2.2	1.7	〃	〃	－ 0 35	0.97
阿久根	32 2	130 11	7 33	2.8	2.1	1.6	〃	〃	－ 0 45	0.93
甑列島—中河原浦＊	31 51	129 51	7 39	2.7	2.0	1.6	〃	〃	－ 0 40	0.87

平戸瀨戸　大島瀨戸及白岳瀨戸ニ於テハ東流（西流）ハ低潮（高潮）後約3時ヨリ高潮（低潮）後約3時迄流レ、後者ニ於テハ流速3節ニ達ス。平戸瀨戸ニ於テハ北流（南流）ハ低潮（高潮）後約2時ヨリ高潮（低潮）後約2時迄流レ、最强流速6.5節ニ達ス。生月瀨戸ニ於テハ北流（南流）ハ低潮（高潮）後約3時ヨリ高潮（低潮）後約3時迄流レ、最强流速3.8節ニ達ス。

佐世保港　約64分、約83分等ノ週期ヲ有スル著シキ海面ノ升降アリ、0.2米ニ達スルコトアリ。

大村港　針尾瀨戸ニ於ケル潮流ハ强烈ニシテ、南流（北流）ハ佐世保ノ高潮（低潮）時ノ頃ニ流速最强ナリ。而シテ佐世保ノ相次グ高低潮時ノ中央前約30分ニ轉流ス。

松島港　松島水道ニ於テハ北流（南流）ハ低潮（高潮）後約0.5時ヨリ高潮（低潮）後約0.5時迄流レ流速2.2節ニ達ス。

長崎港　約32分、約36分等ヲ週期トスル極メテ顯著ナル海面ノ升降アリ、其ノ升降0.6米ニ達スルコト稀ナラズ。方言ニテ之ヲ「アビキ」ト稱ス。最モ顯著ナル「アビキ」ハ附近ニ2箇ノ低氣壓アリテ、等壓線ガ著シク屈曲セル時ニ起ルヲ常トス。

口之津港　早崎瀨戸ニ於テハ東流（西流）ハ低潮（高潮）後約1時ヨリ高潮（低潮）後約1時迄流レ、最强流速7節ニ達ス。

島原海灣　漲潮流ハ灣首ニ落潮流ハ灣外ニ向ヒ略高低潮時ニ轉流シ、流速2—3節ニ達スル所アリ。

三角港　藏々瀨戸、三角ノ瀨戸及附近ノ瀨戸ニ於テハ漲潮流ハ北方ニ落潮流ハ南方ニ流レ、略高低潮時ニ轉流シ、狹水道ニ於テハ流速2—3.5節ニ達ス。

柳ノ瀨戸　大戸ノ瀨戸ニ於テハ北西流ハ低潮前1—1.5時ヨリ低潮後4.5—5時ニ、南東流ハ高潮前約1—1.5時ヨリ高潮後約4.5—5時ニ至ル。最强流速ハ約1.5節。

八代海　柳ノ瀨戸及大戸ノ瀨戸ヲ除ケバ一般ニ漲潮流ハ北方ニ落潮流ハ南方ニ流レ高低潮後1時ニ轉流シ、南部諸水道ニ於テハ流勢大ナリ。

牛深港　長島海峽及黑瀨戸ニ於テハ漲潮流ハ北方ニ落潮流ハ南方ニ流レ八代海ノ高低潮後1時ニ轉流シ、最强流速ハ前者ニ於テハ8節、後者ニ於テハ6.8節ニ達ス。

中河原浦　中甑浦灣口附近ノ潮流ハ夏季ハ極メテ不規則ニシテ、時トシテ終日南流又ハ北流ノミヲ見ルコトアリ。甑海峽中瀨附近ニ於ケル潮流ハ中河原浦ノ高低潮後1—2時ニ轉流ス。

九　州　南　岸

潮汐ノ性質ハ九州西岸ト大差ナシ。

大隅海峽ニ於テハ漲潮流ハ西方ニ落潮流ハ東方ニ向ツテ流レ高低潮後約2時ニ轉流シ佐多岬附近ニ於テハ最强流速3節ニ達ス。然レドモ本海峽ニハ東流スル海流アリテ潮流ヲ壓シ沿岸ヲ除ク外ハ海水ハ殆ド常ニ東流スルモノノ如シ。

鹿兒島灣ニ於テハ漲潮流ハ灣首ニ落潮流ハ灣外ニ向ツテ流レ高低潮後0—0.5時ニ轉流シ、狹部ニ於テハ最强流速2節ニ達ス。

地名	位置 緯度	位置 經度	平均潮間高隙	大潮升	小潮升	平均水面	標準港 地名	標準港 頁	改正數 潮時	改正數 潮高
	N ° ′	E ° ′	h m	m	m	m	潮時: 中央標準時(9h E)		h m	
坊ノ津	31 17	130 13	7 10	2.6	1.9	1.5	那覇	59	+ 0 10	1.29
山川港	31 12	130 38	7 2	2.6	2.0	1.5	〃	〃	0 0	1.32
鹿兒島港	31 36	130 34	7 9	2.8	2.1	1.6	〃	〃	+ 0 5	1.42
牛根灣	31 33	130 42	7 5	2.8	2.1	1.6	〃	〃	0 0	1.42

九　州　東　岸

潮汐ノ性質ハ東京海灣ト略同樣ニシテ日潮不等ハ稍尠シ。夏季大潮ノ兩低潮共ニ平均水面下ニ降ル。平均水面ハ2月最低8月最高ニシテ、其ノ差約0.3米ナリ。

一般ニ漲潮流ハ南西ニ落潮流ハ北東ニ流レ、略高低潮時ニ轉流スレドモ流速微弱ニシテ不定ナリ。但シ冬季ノ驗測ニ依レバ、距岸數浬外ハ北東ニ流ルル海流アリ（流速約1節）、潮流ヲ壓シ海水ハ常ニ北東ニ流ル。

	N	E					潮時: 中央標準時(9h E)			
大泊灣	31 1	130 41	6 39	2.4	1.8	1.4	那覇	59	− 0 25	1.18
有明灣—今町	31 27	131 12	6 7	2.0	1.5	1.2	〃	〃	− 1 0	0.96
外ノ浦	31 31	131 22	5 58	2.0	1.5	1.2	〃	〃	− 1 10	0.94
油津	31 35	131 25	6 15	1.9	1.4	1.2	〃	〃	− 0 52	0.95
內海港*	31 45	131 28	6 1	1.9	1.5	1.2	〃	〃	− 1 5	0.91
美々津	32 20	131 37	6 10	1.8	1.4	1.1	〃	〃	− 0 55	0.88
細島港*	32 26	131 40	6 18	1.8	1.4	1.1	〃	〃	− 0 50	0.87
土々呂港	32 30	131 41	6 5	2.0	1.5	1.2	〃	〃	− 1 0	0.96
猪之串港	32 48	131 55	6 2	1.8	1.4	1.1	〃	〃	− 1 5	0.88
米水津港（概數）	32 54	131 59	5 50	1.5	1.4	0.9	〃	〃	− 1 15	0.84

內海港　10—12分ヲ週期トスル海面ノ升降アリ、其ノ升降0.4米ニ達スルコトアリ。

細島港　約19分ノ週期ヲ有スル極メテ規則正シキ海面ノ升降アリ、平穩ノ日ト雖モ其ノ升降0.2米ニ達スルコトアリ、暴風ノ際ニハ0.6米以上ニ及ブコトアリ。

南　西　諸　島

日潮不等ハ顯著ナラズシテ1日1回潮トナルコト稀ナリ。潮時ノ不等ハ高潮ニ、潮高ノ不等ハ低潮ニ著シク高キ高潮ノ次ニ低キ低潮起ル。夏季ノ大潮ニハ午前ノ高潮（7時頃）ハ早ク起リ午後ノ高潮ハ遲レ、高潮ノ高サハ午前ハ午後ヨリモ稍高シ。又低潮時ニハ不等少キモ低潮ノ高サハ夜（午前1時頃）ハ高クシテ晝ハ著シク低シ。冬季大潮期ニハ之ニ反ス。又此ノ低キ低潮ハ春季ニハ午後、秋季ニハ午前ニ起ルヲ常トス。平均水面ハ4月最低8月最高ニシテ、其ノ差約0.4米ニ達ス。

潮流ハ甚ダ複雜ニシテ且不規則ナリ。種子島附近ニ於テハ一般ニ西方及東方ニ流レ、西流（東流）ハ低潮（高潮）後0—1.5時ヨリ高潮（低潮）後0—1.5時迄流ルレドモ海流ノ影響ヲ受ケ海水ノ流動ハ不規則ナリ。種子島附近ヲ除ク外ハ一般ニ諸島間ヲ北西及南東ニ流レ、海流ノ影響ヲ受ケザル所ニ於テハ、北西流（南東流）ハ低潮（高潮）後1.5—3時ヨリ高潮（低潮）後1.5—3時迄流レ、狹水道ニ於テハ流勢强烈ナリ。島嶼ノ北西岸及南東岸ニ於テハ潮流不規則ナリ。臺灣ト先島群島間ニ於テハ北向海流（流速1.5—2節）アリ、又本區域北部特ニ大島以北ニ於テハ北東乃至東ニ流ルル强海流（流速2—4節）アルヲ以テ、此等ノ區域ニ於テハ海水ノ流動ハ不規則ニシテ、規則正シキ潮流ハ沿岸ニ於テノミ感ゼラル。

地名	位置 緯度	位置 經度	平均潮間高隙	大潮升	小潮升	平均水面	標準港 地名	標準港 頁	改正數 潮時	改正數 潮高
	N ° ′	E ° ′	h m	m	m	m	潮時: 中央標準時(9h E)		h m	
種子島 西之表灣*	30 44	130 58	6 41	2.2	1.6	1.3	那覇	59	− 0 25	1.06
種子島 大浦（熊野川口）*	30 27	130 58	6 12	2.0	1.6	1.2	〃	〃	− 0 50	1.00
屋久島—一湊*	30 27	130 31	6 55	2.2	1.7	1.3	〃	〃	− 0 5	1.11
口永良部島*	30 28	130 11	6 54	2.2	1.7	1.3	〃	〃	− 0 5	1.13
土噶喇群島 中ノ島	29 50	129 51	6 45	2.0	1.5	1.2	〃	〃	− 0 15	1.00
土噶喇群島 寶島	29 9	129 12	7 8	2.0	1.5	1.2	〃	〃	+ 0 10	1.00
奄美大島 笠利灣	28 27	129 39	6 54	2.0	1.6	1.2	〃	〃	0 0	1.02
奄美大島 燒內灣—宇檢	28 17	129 14	6 54	2.0	1.5	1.2	〃	〃	− 0 5	0.98
奄美大島 大島海峽* 西古見	28 15	129 10	6 49	2.0	1.5	1.2	〃	〃	− 0 10	1.00
奄美大島 大島海峽* 久慈灣	28 14	129 15	6 49	2.0	1.5	1.2	〃	〃	− 0 10	0.98
奄美大島 大島海峽* 古仁屋	28 9	129 19	6 40	1.9	1.5	1.1	〃	〃	− 0 20	0.91
奄美大島 住用灣	28 14	129 25	6 24	2.0	1.6	1.2	〃	〃	− 0 35	0.95
喜界島—早町港*	28 20	130 0	7 32	1.7	1.2	1.0	〃	〃	+ 0 30	0.79

地名	位置 緯度	位置 經度	平均潮間隙高	大潮升	小潮升	平均水面	標準港 地名	標準港 頁	改正數 潮時	改正數 潮高
	N	E					潮時: 中央標準時(9h E)			
	° ′	° ′	h m	m	m	m			h m	
德之島—山村灣	27 52	128 58	6 26	1.9	1.4	1.1	那覇	59	− 0 30	0.92
沖永良部島—和泊	27 24	128 40	6 24	1.8	1.4	1.1	〃	〃	− 0 30	0.87
沖繩群島 伊平屋島—我喜屋 *	27 3	127 58	6 43	1.8	1.4	1.1	〃	〃	− 0 10	0.92
沖繩島 運天港	26 40	128 1	6 45	1.9	1.4	1.1	〃	〃	− 0 5	0.92
沖繩島 瀬底	26 38	127 53	7 5	1.9	1.5	1.1	〃	〃	+ 0 10	0.97
沖繩島 那覇港	26 12	127 40	6 51	2.0	1.5	1.2	〃	〃	0 0	1.00
沖繩島 中城灣—馬天港	26 11	127 47	6 22	2.0	1.5	1.2	〃	〃	− 0 30	0.96
沖繩島 大浦灣—楚久	26 33	128 2	6 15	2.0	1.5	1.2	〃	〃	− 0 40	1.00
慶良間海峽—座間味	26 13	127 18	6 44	2.0	1.5	1.2	〃	〃	− 0 5	0.99
久米島—儀間港 *	26 20	126 44	6 42	2.0	1.5	1.2	〃	〃	− 0 5	0.99
大東島	25 49	131 14	6 31	1.6	1.3	1.0	〃	〃	− 0 35	0.80
宮古島—宮古	24 48	125 17	6 49	1.8	1.4	1.1	〃	〃	+ 0 5	0.89
石垣島—石垣	24 20	124 10	6 39	1.7	1.3	1.0	〃	〃	0 0	0.80
西表島—船浮港	24 20	123 44	6 54	1.7	1.3	1.0	〃	〃	+ 0 15	0.79
與那國島	24 25	123 0	6 29	1.6	1.2	1.0	〃	〃	− 0 5	0.75

種子島　東岸及西岸ニ於テハ、漲潮流ハ南方ニ落潮流ハ北方ニ流ルルガ如キモ流速小ニシテ不定ナリ。種子島海峽ニ面スル沿岸ニ於テハ漲潮流（落潮流）ハ北方（南方）ニ向ヒ低潮（高潮）後0.5—1.5時ヨリ高潮（低潮）後0.5—1.5時迄流ル。然レドモ夏季ニハ同海峽ヲ南流スル海流アリ南流ハ北流ニ比シテ流速大ニシテ流續時間長キコトヲ驗測セシコトアリ。

屋久島　屋久島沿岸ニ於テハ漲潮流（落潮流）ハ地形ニ從ヒテ東岸ニ於テハ北方（南方）ニ、南岸及北岸ニ於テハ西方（東方）ニ向ヒ、低潮（高潮）後0—1.5時ヨリ高潮（低潮）後0—1.5時迄流レ東岸ニ於テハ流速大ナリ。西岸ニ於テハ流速微弱ニシテ不定ナルガ如シ。然レドモ夏季ニ北岸沖合ニ於テハ東方ニ、東岸沖合ニ於テハ南方ニ流ルル海流アリ東流及南流ハ西流及北流ニ比シテ流速大ニシテ流續時間長キコトヲ驗測セシコトアリ。

口永良部島　口永良部島西端附近ニ於テハ低潮（高潮）後約3時ヨリ高潮（低潮）後約3時迄北方（南方）ニ流ルレドモ、同島南岸東部ニ於テハ低潮（高潮）後0—1.5時ヨリ高潮（低潮）後0—1.5時迄海岸ニ沿ヒテ北西（南東）方ニ流ル。

大島海峽　西流（東流）ハ低潮（高潮）後約1.5時ヨリ高潮（低潮）後約1.5時迄流レ、流速甚ダ大ナリ。

請島水道ニ於テハ高低潮後約1.5時ニ轉流ス。

喜界島　漲潮流（落潮流）ハ海岸ニ沿ヒテ南西（北東）方ニ流レ略高低潮時ニ轉流ス。最强流速約2節。

伊平屋島　附近ニ於テハ漲潮流（落潮流）ハ西方（東方）ニ流レ略高低潮時ニ轉流ス。然レドモ諸島間ヲ除ク外ハ流速小ニシテ不定ナリ。

慶良間海峽　慶良間列島ノ諸水道ニ於テハ北流（南流）ハ低潮（高潮）後3—4時ヨリ高潮（低潮）後3—4時迄流レ、最强流速3節ニ達ス。渡名喜島附近ニ於テハ漲潮流（落潮流）ハ北流（南流）シ略高低潮時ニ轉流ス。

久米島　附近ニ於テハ北流（南流）ハ低潮（高潮）後約3時ヨリ高潮（低潮）後約3時迄流レ、沿岸ニ於テハ最强流速3.5節ニ達ス。

臺灣及附屬諸島

潮汐ノ性質ハ所ニ依リテ著シキ差違アリ。平均水面ハ1月最低8月最高ニシテ、其ノ差約0.3米ニ達ス。

北端　基隆附近ニ於テハ日潮不等甚ダ著シク、1日1回潮トナルコト多シ。而シテ潮時ノ不等ハ高潮ニ顯著ニシテ、潮高ノ不等ハ低潮ニ著シ。又低キ低潮ノ次ニ高キ高潮起ル。夏季大潮ニハ晝ノ高潮（10時頃）ハ早マリ夜ノ高潮ハ遲レ、午後ノ低潮（16時）最低ニシテ夜ノ高潮（22時）最高ナリ。冬季大潮ニハ之ニ反ス。又此ノ低キ低潮ハ春季ニハ夜間ニ、秋季ニハ晝間ニ起ルヲ常トス。三貂角至富貴角附近ノ潮流ハ東西ニ流レ、西流（東流）ハ低潮（高潮）後1—3時ヨリ高潮（低潮）後1—3時迄流レ流速4節ニ達スル所アリ、然レドモ甚ダ不規則ニシテ流速及流續時間ハ時トシテ著シク異ルコトアリ。

北西岸及西岸　潮汐ノ性質ハ南西諸島ト略同樣ナルモ潮升ハ一般ニ稍大ナリ。潮時ノ不等ハ高潮ニ著シケレドモ低潮ニハ殆ドナシ。之ニ反シ潮高ノ不等ハ高潮ニ小ニシテ低潮ニ大ナリ。夏季大潮ニハ晝ノ高潮（正午頃）ハ約30分早マリ夜ノ高潮ハ約30分遲レ、午後ノ低潮（18時）ハ午前ノモノニ比シテ遙ニ低シ。冬季大潮ニハ之ニ反ス。又此ノ低キ低潮ハ春季ニハ夜間ニ、秋季ニハ晝間ニ起ルヲ常トス。

臺灣海峽距岸10浬以上ニ於ケル潮流ハ南方及北方ニ流レ北口附近ニ於テハ北流ハ太陰ノ經過時（上、下）ノ頃ヨリ經過後約6時迄、南流ハ太陰經過後約6時ヨリ經過時迄流ルルモ南スルニ從ツテ轉流時ハ遲レ澎湖島附近ニ至レバ約5時間遲レ北流（南流）ハ附近ノ低潮（高潮）後0.5時ヨリ高潮（低潮）後0.5時迄流ル。之ヨリ南シテ曾文溪口及臺灣堆附近ニ至レバ轉流時ハ更ニ1時間遲ルルニ至ル。從ツテ臺灣海峽北口附近ニ於テ南流（北流）最强時ハ臺灣堆附近ニ於テハ北流（南流）最强時トナル。流速ハ海峽北口附近ニ於テハ2節ヲ超ユルコト稀ナルモ南方ニ行クニ從ツテ減ジ大甲溪口附近ニ於テハ0.5節ヲ超ユルコトナシ。之ヨリ更ニ南スレバ急激ニ流速ヲ增シ西螺溪口及澎湖島附近以南ニ於テ2—3節ヲ超ユルニ至ル。而シテ1日2回ノ南流ニハ殆ド不等ナキモ馬公ノ低キ低潮ノ頃ノ北流又ハ低キ低潮ニ次グ北流ハ他ノ北流ニ比シテ流速大ニシテ其ノ差1節ニ達スルコトアリ。

南西岸　日潮不等極メテ顯著ニシテ1日1回潮トナルコトアリ。高低兩潮ニ於ケル潮時潮高ノ不等ハ共ニ著シキモ、潮時ハ低潮ニ潮高ハ高潮ニ於テ特ニ不等顯著ニシテ高キ高潮ノ次ニ低キ低潮起ル。夏季大潮ニハ午前ノ高潮最高ニシテ、之ニ次グ晝ノ低潮最低ナリ。冬季大潮ニハ之ニ反ス。又此ノ低キ低潮ハ春季ニハ夜間ニ、秋季ニハ晝間ニ起ルヲ常トス。一般ニ潮流ハ海岸ニ沿ヒテ北西及南東ニ流ル。而シテ北流スル海流ノ影響ヲ受ケ、北西流ハ流續時間長ク流速大ニシテ、高潮後約1時ニ憩流ス。又北部ニ於テハ潮流微弱ニシテ海流ノミトナル。

東岸　潮汐ノ性質ハ南西諸島ニ於ケルト殆ド同樣ナリ。潮流微弱ニシテ海岸ヲ北流スル海流（流速 1.5—2 節）ノミヲ感ズ。

地名	位置 緯度	位置 經度	平均潮間高隙	平均潮間低隙	大潮升 (平高均潮)	小潮升 (平低均潮)	平均水面	標準港 地名	標準港 頁	改正數 潮時	改正數 潮高
	N ° ′	E ° ′	h m	h m	m	m	m	潮時：中央標準時（9h E）		h m	
深澳灣（概數）	25 8	121 49	9 5	··	0.8	0.7	0.6	基隆	65	− 0 45	0.90
†基隆港—社寮島＊	25 9	121 45	10 10 [8 40]	3 58 [4 20]	0.8 [0.9]	0.7 [0.1]	0.6	〃	〃	0 0	1.00
淡水港＊	25 11	121 26	11 23	··	2.9	2.3	1.6	馬公	71	− 0 15	1.15
後龍港＊	24 37	120 45	11 29	··	4.8	3.6	2.5	〃	〃	− 0 15	2.02
塗葛堀港	24 11	120 29	11 35	··	4.0	3.3	2.2	〃	〃	− 0 5	1.75
沙山	23 55	120 18	11 44	··	3.9	3.3	2.2	〃	〃	+ 0 5	1.66
海口	23 42	120 10	11 44	··	3.1	2.6	1.7	〃	〃	+ 0 10	1.26
布袋港＊	23 23	120 9	11 1	··	1.9	1.6	1.1	〃	〃	− 0 35	0.71
†國聖港	23 6	120 4	10 27 [21 50]	4 15 [4 35]	1.0 [1.2]	1.0 [0.1]	0.7	香港	133	+ 1 50	0.54
†安平港	23 1	120 10	9 32 [21 5]	3 20 [4 10]	0.9 [1.0]	0.7 [0.1]	0.6	〃	〃	+ 0 55	0.44
†高雄港＊	22 37	120 16	8 27 [20 15]	2 15 [3 45]	0.9 [1.1]	0.7 [0.3]	0.6	〃	〃	− 0 10	0.36
†東港＊	22 28	120 27	8 15 [20 10]	2 3 [3 25]	0.9 [1.2]	0.8 [0.3]	0.7	〃	〃	− 0 15	0.42
†車城	22 4	120 41	7 14 [19 15]	1 2 [2 35]	1.0 [1.3]	0.8 [0.3]	0.7	〃	〃	− 1 25	0.49
†大板埒	21 58	120 45	6 49 [18 40]	0 37 [1 45]	1.2 [1.4]	0.9 [0.3]	0.8	〃	〃	− 1 50	0.61
澎湖列島 吉貝島	23 44	119 36	11 42	··	3.5	2.9	2.0	馬公	71	+ 0 10	1.35
澎湖列島 牛公灣—小門嶼	23 39	119 31	11 50	··	3.5	2.9	2.0	〃	〃	+ 0 20	1.35
澎湖列島 澎湖島 馬公港	23 33	119 34	11 30	··	2.7	2.2	1.6	〃	〃	0 0	1.00
澎湖列島 澎湖島 奎壁山	23 36	119 40	11 29	··	3.1	2.5	1.8	〃	〃	0 0	1.19
澎湖列島 桶盤嶼	23 31	119 30	11 35	··	2.7	2.2	1.6	〃	〃	+ 0 5	1.04
澎湖列島 八罩列島—將軍澳嶼	23 22	119 31	11 25	··	1.9	1.6	1.1	〃	〃	− 0 5	0.65
澎湖列島 大嶼	23 13	119 25	11 34	··	1.8	1.6	1.1	〃	〃	+ 0 5	0.60
紅頭嶼—八代灣	22 2	121 34	6 22	··	1.5	1.1	0.9	那覇	59	− 0 5	0.80
火燒島—南寮灣	22 40	121 29	6 5	··	1.5	1.1	0.9	〃	〃	− 0 20	0.75
加路蘭	22 50	121 11	6 9	··	1.5	1.2	0.9	〃	〃	− 0 15	0.75
成廣澳	23 7	121 24	6 5	··	1.7	1.3	1.0	〃	〃	− 0 20	0.88
蘇澳灣	24 35	121 52	6 15	··	1.6	1.2	1.0	〃	〃	− 0 15	0.76

†印ヲ附シタルハ日潮不等甚ダ大ニシテ、1日1回潮トナルコト多キコトヲ示ス。而シテ上段ニハ分點潮ヲ、下段ニハ［　］ヲ附シテ回歸潮ニ關スルモノヲ掲記ス。第209頁（潮信凡例）ヲ見ヨ。

基隆港　天候ノ影響ヲ受クルコト大ニシテ、且約27分ヲ週期トスル海面ノ升降アリ、其ノ升降0.1米ニ達スルコトアリ。深澳灣沖ヨリ龜頭鼻ニ至ル沖合ニ於テ潮流ハ北西及南東ニ流ル。北西流（南東流）ハ低潮（高潮）後1—2時ヨリ高潮（低潮）後1—2時迄流レ流速2—4節ニ達ス。港口ニ於テハ低潮（高潮）前約1.5時ヨリ高潮（低潮）前約1.5時迄ハ西（北東）ニ流レ流速1節ヲ超エズ。

又八尺門ニ於テハ、漲潮流（落潮流）ハ南西（北東）ニ流レ高低潮後約1時ニ轉流シ流速3.5節ヲ超ユ。港内ニ於テハ流速0.5節ヲ超ユルコト稀ナリ。

淡水港　西流ハ約4.5時間東流ハ約7.5時間ニシテ、西流ハ高潮後約1時間東流ハ低潮後約1.5時間餘流ヲ存スルヲ驗シタルコトアリ。淡水河出水ノ時ハ潮高及潮流轉換時ニ影響ス。淡水富貴角間ハ北東流約7時間、南西流ハ約5時間流走ス。而シテ富貴角附近ハ流速最モ强烈ニシテ、夏季ニ東流5節西流2節ナルヲ驗シタルコトアリ。

後龍港　中港、後龍港及通霄附近距岸約5浬ノ處ハ所謂片潮ニシテ海水ハ常ニ北流シ、漲落潮期ニ依リテ流速ニ遲速アルノミ。

布袋港　澎湖水道東側外陵仔附近ニ於テハ夏季ノ北流ハ布袋ノ高潮後約2時ニ南流ニ轉ジ、水道ノ西側澎湖列島側ニアリテハ同高低潮後約1時ニ轉流ス。

高雄港　約13分、約25分等ノ週期ヲ有スル海面ノ升降アレドモ顯著ナラズ。漲潮流（落潮流）ハ内方（外方）ニ流レ高低潮前0.5時ニ轉流ス、而シテ高キ高潮ニ先立ツ漲潮流及此ノ漲潮流ニ先立ツ落潮流ハ他ノ漲落兩流ニ比シテ著シク强ク流速ハ港口ニ於テハ1.5節、防波堤先端ニ於テハ1.2節ニ達ス。港内ニ於テハ流速0.7節ヲ超ユルコト稀ナリ。又防波堤外ニ於テハ流速0.5節ヲ超エズ。

東港　泊地ニ於テハ低潮（高潮）後約2時ヨリ高潮（低潮）後約2時迄ハ北北西（南南東）ニ流レ流速1.5節ヲ超ユ。然レドモ新打港ノ北方沖合ニ於テハ低潮（高潮）前約2時ヨリ高潮（低潮）前約2時迄ハ東方（西方）ニ流レ流速2節ニ達ス。

北海道南岸

潮汐ノ性質ハ津輕海峽ニ臨メル區域内ニ於テハ本洲北岸ト略同樣ニシテ、他ノ海岸ニ於テハ本洲東岸ニ同ジ。外海ニ面スル沿岸ニ於テハ一般ニ潮流微弱ニシテ不定ナリ。

津輕海峽ノ潮流ニ就テハ本洲北岸ノ記事ヲ見ヨ。

地名	位置 緯度	位置 經度	平均潮間高隙	大潮升	小潮升	平均水面	標準港 地名	標準港 頁	改正數 潮時	改正數 潮高
	N ° ′	E ° ′	h m	m	m	m	潮時：中央標準時（9h E）		h m	
吉岡	41 27	140 14	4 23	0.6	0.5	0.4	大湊	47	+ 0 45	0.75
涌元	41 34	140 25	3 53	0.8	0.7	0.6	〃	〃	+ 0 15	1.00
函館港＊	41 47	140 43	3 57	0.9	0.7	0.6	〃	〃	+ 0 20	1.14
汐首岬	41 43	140 58	4 4	1.3	1.1	0.9	〃	〃	+ 0 25	1.50
臼尻灣	41 56	140 57	3 34	1.3	1.0	0.8	宮古	11	− 0 20	1.02

地名	位置 緯度	位置 經度	平潮間隙	大潮升	小潮升	平均水面	標準港 地名	標準港 頁	改正數 潮時	改正數 潮高
	N	E					潮時：中央標準時(9h E)			
	° ′	° ′	h m	m	m	m			h m	
森港	42 7	140 36	3 31	1.3	1.0	0.8	宮古	11	− 0 25	1.14
有珠灣	42 31	140 46	3 32	1.4	1.1	0.9	〃	〃	− 0 15	1.22
室蘭港*	42 19	140 58	3 54	1.6	1.2	1.0	〃	〃	0 0	1.32
歌露	41 58	143 12	3 40	1.3	1.0	0.9	〃	〃	− 0 20	1.07
ルベシベツ	42 13	143 20	3 30	1.2	1.0	0.8	〃	〃	− 0 30	0.97
釧路港	42 58	144 25	3 38	1.3	1.1	0.9	〃	〃	− 0 30	1.07
厚岸港*	43 2	144 51	3 41	1.3	1.0	0.9	〃	〃	− 0 25	1.07
厚岸湖	43 2	144 52	4 16	1.2	0.9	0.8	〃	〃	+ 0 5	0.95
濱中灣—霧多布*	43 4	145 10	3 38	1.2	1.0	0.8	〃	〃	− 0 30	0.99
落石	43 11	145 31	3 43	1.3	1.0	0.8	〃	〃	− 0 30	1.02
花咲港	43 17	145 35	4 2	1.2	1.0	0.8	〃	〃	− 0 10	0.95
珸瑤瑁水道—水晶島*	43 25	145 54	3 34	1.3	1.1	0.9	〃	〃	− 0 40	1.07

函館港　46—58分及約23分ノ週期ヲ有スル極メテ著シキ海面ノ升降アリ、其ノ升降0.5米ニ達スルコト稀ナラズ。

室蘭港　約53分ヲ週期トスル稍規則正シキ海面ノ升降アリ、其ノ升降0.1米ニ達スルコトアリ。

厚岸港　厚岸灣ニ於テハ漲潮流ハ北方ニ落潮流ハ南方ニ流レ高低潮ノ頃ニ轉流スレドモ流速大ナラズ。厚岸湖口ニ於テハ東流（西流）ハ高潮（低潮）後1—2時ニ轉流シ最强流速ハ東流2節、西流2.3節ニ達ス。

濱中灣　約50分ヲ週期トスル稍著シキ海面ノ升降アリ。

珸瑤瑁水道　低潮後約3時ヨリ高潮後約3時迄ハ南東方ニ、高潮後約3時ヨリ低潮後約3時迄ハ北方ニ流レ、最强流速3節ニ達ス。

北海道東岸

潮汐ノ性質ハ本洲東岸ト始ド同樣ナリ。

根室海峽ニ於テハ潮流ハ南西及北東ニ流レ、南西流（北東流）ハ略低潮（高潮）時ヨリ略次ノ高潮（低潮）時迄流レ流速大ナラズ。

		N	E					潮時：中央標準時(9h E)			
根室港		43 20	145 35	3 39	1.3	1.0	0.9	宮古	11	− 0 30	1.10
羅臼	（概數）	44 1	145 12	3 20	1.0	0.8	..	〃	〃	− 0 50	0.65

北海道北岸

日潮不等ハ極メテ著シク、1日1回潮トナルコト多シ。而シテ低キ低潮ハ高キ高潮ニ次デ起ル。夏季大潮ニ於テハ午前ニノミ高低潮ヲ有スル1日1回潮トナリ、冬季大潮ニ於テハ午後ニノミ高低潮ヲ有スル1日1回潮トナル。又春季小潮ニハ午前ニ高潮、午後ニ低潮ノ1日1回潮トナリ、秋季小潮ニハ之ニ反シ午前ニ低潮、午後ニ高潮ノ1日1回潮トナル。

西部距岸數浬ニ於テハ漲潮流ハ南東方ニ落潮流ハ北西方ニ流レ最强流速1.7節ニ達スルモ、其ノ他ノ沿岸ニ於テハ流速微弱ナリ。又海水ノ流ハ海岸ニ沿ヒテ南東ニ流ルル海流ノ影響ヲ受ク。

宗谷海峽ニ於テハ潮流ハ甚ダ不規則ナルモ北海道沿岸ニ於テハ大泊ノ高潮ノ頃ニ日本海ニ向フ潮流最强ニシテ、低潮ノ頃ニ Okhotsk Sea ニ向フ潮流最强ナルガ如シ。然レドモ夏季ノ驗流ニ依レバ、海峽ニハ東流スル海流アリ潮流ヲ壓シテ終日東流シ潮時ニ依リテ流速ヲ增減スルノミ。

地名	位置 緯度	位置 經度	平潮間隙 高隙	平潮間隙 低隙	大潮升 平高潮	小潮升 平低潮	平均水面	標準港 地名	標準港 頁	改正數 潮時	改正數 潮高
	N	E						潮時：中央標準時(9h E)			
	° ′	° ′	h m	h m	m	m	m			h m	
†コイセボイ	44 3	144 57	3 10 [14 45]	9 22 [23 10]	0.9 [1.2]	0.7 [0.2]	0.6	大泊	77	− 0 30	0.88
†網走港	44 1	144 16	3 18 [14 45]	9 30 [23 15]	0.9 [1.2]	0.8 [0.2]	0.7	〃	〃	− 0 15	0.89
†紋別港	44 21	143 22	2 57 [14 0]	9 9 [22 35]	1.0 [1.2]	0.8 [0.1]	0.7	〃	〃	− 0 35	0.89
†雄武港	44 35	142 58	3 3 [14 0]	9 15 [22 25]	0.9 [1 1]	0.7 [0.1]	0.7	〃	〃	− 0 30	0.86
†枝幸港	44 57	142 35	2 53 [13 55]	9 5 [22 15]	0.8 [1.0]	0.7 [0.1]	0.6	〃	〃	− 0 35	0.85
宗谷岬	45 31	141 57	3 33	..	0.3	0.2	0.2	〃	〃	+ 0 5	0.35

北海道西岸

潮汐ノ性質ハ本洲北西岸ト殆ド同樣ナリ。平均水面ハ3月最低8月最高ニシテ其ノ差約0.2米ニ達ス。潮流ハ一般ニ甚ダ微弱ニシテ一定セズ、又海水ノ流ハ海岸ヲ北流スル海流ノ影響ヲ受クルコト大ナリ。

†印ヲ附シタルハ日潮不等甚ダ大ニシテ、1日1回潮トナルコト多キコトヲ示ス。而シテ上段ニハ分點潮ヲ、下段ニハ[ ]ヲ附シテ回歸潮ニ關スルモノヲ揭記ス。第209頁（潮信凡例）ヲ見ヨ。

地名	位置 緯度	位置 經度	平潮均間高隙	平潮均間低隙	大潮升（平高均潮）	小潮升（平低均潮）	平均水面	標準港 地名	標準港 頁	改正數 潮時	改正數 潮高
	N ° ′	E ° ′	h m	h m	m	m	m	潮時：中央標準時(9h E)		h m	
†稚内港	45 25	141 40	3 46 [0 20]	9 58 [11 30]	0.2 [0.3]	0.2 [0.0]	0.2	輪島	41	+ 0 40	0.65
†利尻島—鴛泊灣	45 14	141 14	4 41 [1 30]	10 53 [10 35]	0.2 [0.2]	0.2 [0.0]	0.2	〃	〃	+ 1 40	0.60
†苫前	44 19	141 39	4 35 [2 25]	10 47 [10 50]	0.3 [0.2]	0.2 [0.0]	0.2	〃	〃	+ 1 30	0.95
†留萌港	43 56	141 39	4 20 [1 50]	10 32 [10 25]	0.2 [0.2]	0.2 [0.0]	0.2	〃	〃	+ 1 15	0.80
†茂生	43 36	141 23	3 43 [1 50]	9 55 [9 35]	0.3 [0.3]	0.2 [0.0]	0.2	〃	〃	+ 0 40	0.85
†小樽港*	43 13	141 1	4 5 [2 10]	10 17 [9 55]	0.2 [0.2]	0.2 [0.0]	0.2	〃	〃	+ 1 0	0.80
†神威岬	43 20	140 24	3 51 [5 40]	10 3 [10 25]	0.2 [0.3]	0.2 [0.0]	0.2	〃	〃	+ 0 50	0.85
†岩内港	42 59	140 30	4 5 [5 50]	10 17 [10 15]	0.3 [0.2]	0.2 [0.0]	0.2	〃	〃	+ 1 5	0.95
†壽都港	42 47	140 16	4 1 [5 35]	10 13 [10 40]	0.2 [0.3]	0.2 [0.0]	0.2	〃	〃	+ 1 0	0.85
†瀬棚港	42 30	139 50	3 55 [6 10]	10 7 [10 30]	0.3 [0.3]	0.2 [0.0]	0.2	〃	〃	+ 1 0	0.95
†奥尻島—青苗灣	42 4	139 27	3 43 [5 40]	9 55 [10 0]	0.3 [0.3]	0.2 [0.0]	0.2	〃	〃	+ 0 50	0.95
†江差港—鷗島	41 52	140 6	3 52 [4 50]	10 4 [11 35]	0.3 [0.5]	0.3 [0.1]	0.2	〃	〃	+ 0 55	1.05
福山港	41 26	140 6	4 34	..	0.3	0.2	0.2	〃	〃	+ 1 35	1.25

小樽港　約15分ヲ週期トスル稍著シキ海面ノ升降アリ。

千　島　列　島

改正數ハ概數ニ過ギザルヲ以テ低潮時ヲ除ク外ハ大ナル相違ヲ見ルコトアルベシ。

日潮不等甚ダ大ニシテ、1日1回潮トナルコト多シ。潮汐ノ性質ハ列島南西部ノ太平洋沿岸ハ本洲東岸ト相似テ不等ハ一層大ニシテ Okhotsk Sea 沿岸ハ北海道北岸ト略同樣ナリ。又北東部ニ於テハ本洲東岸ト相似テ日潮不等ハ尙一層顯著ニシテ、夏季大潮期ニハ午前(10時頃)低

†印ヲ附シタルハ日潮不等甚ダ大ニシテ、1日1回潮トナルコト多キコトヲ示ス。而シテ上段ニハ分點潮ヲ、下段ニハ[ ]ヲ附シテ回歸潮ニ關スルモノヲ揭記ス。第209頁(潮信凡例)ヲ見ヨ。

潮、午後高潮ナル1日1回潮ヲ生ズ。冬季大潮ニハ之ニ反ス。

潮流ハ列島ノ北西側ニ於テハ一般ニ北東及南西ニ流ルルモ、漲落兩流ノ流向ハ場所ニ依リテ異ル。南東側ニ於テハ漲潮流（落潮流）ハ南西（北東）ニ流ル。海峽附近ヲ除キ兩側共ニ流速大ナラズ、日潮不等大ナル頃ニハ1日僅2回流向ヲ轉ズルニ至ル。又海流ハ列島ノ北西側ニ於テハ北東ニ南東側ニ於テハ南西ニ流レテ海水ノ流動ヲ複雜ナラシム。

國後水道ニ於テハ漲潮流（落潮流）ハ南方（北方）ニ流レ略高低潮時ニ轉流スルモノノ如クナレドモ不規則ニシテ流速大ナラズ、夏季ニハ强烈ナル南向海流（流速5節ニ達ス）アリテ潮流ヲ壓流ス。擇捉海峽ニ於テハ漲潮流（落潮流）ハ北方（南方）ニ流レ高低潮後1—2時ニ轉流スルモノノ如ク流速6節ニ達スルコトアリ。得撫島以北ノ諸海峽ニ於テハ漲潮流（落潮流）ハ北西（南東）ニ流レ高低潮後1—2時ニ轉流スルモノノ如シ、然レドモ日潮不等小ナル頃ヲ除キ毎日ノ南東流ニハ不等アリ、不等大ナル頃ニハ1日2回ノ轉流ヲ見ルニ至リ南東流ハ低低潮前約7時ヨリ低低潮後約2時迄約9時間流レテ流速大ナレドモ、北西流ハ他ノ約15時間流續シ流速大ナラズ、兩流共列島兩側ノ海流ノ影響ヲ受クルコト大ナリ。

地名	位置 緯度	位置 經度	平潮均間高隙	平潮均間低隙	大潮升（平高均潮）	小潮升（平低均潮）	平均水面	標準港 地名	標準港 頁	改正數 潮時	改正數 潮高
	N ° ′	E ° ′	h m	h m	m	m	m	潮時：中央標準時(9h E)		h m	
多樂島	43 38	146 21	3 22	9 34	1.3	1.0	0.9	宮古	11	− 0 50	0.95
色丹島—斜古丹港	43 52	146 49	3 31	9 43	1.2	1.0	0.8	〃	〃	− 0 45	0.95
國後島 泊灣	43 44	145 27	3 45	9 57	1.3	1.2	0.9	〃	〃	− 0 25	1.00
國後島 古釜府灣	44 2	145 51	3 12	9 24	1.3	1.1	0.9	〃	〃	− 1 0	1.04
國後島 ニキシヨロ（概數）	44 3	145 44	3 10	9 22	1.4	0.8	..	〃	〃	− 1 0	0.80
擇捉島 入里節	44 43	147 21	3 29	..	1.4	1.1	1.0	〃	〃	− 0 50	1.00
擇捉島 單冠灣	44 56	147 38	3 35	..	1.2	1.0	0.9	〃	〃	− 0 45	0.92
擇捉島 茂世路灣	45 26	148 51	3 31	9 43	1.0	0.8	0.7	大泊	77	− 0 25	1.14
擇捉島 †內保灣	44 46	147 12	3 30 [14 50]	9 42 [23 25]	1.0 [1.3]	0.8 [0.2]	0.7	〃	〃	− 0 15	0.93
擇捉島 †紗那灣—內岡	45 16	147 52	3 30 [14 50]	9 42 [23 30]	0.9 [1.2]	0.8 [0.2]	0.7	〃	〃	− 0 20	0.82
擇捉島 †紗萬部	45 20	148 1	3 32 [14 50]	9 44 [23 35]	1.0 [1.3]	0.8 [0.2]	0.7	〃	〃	− 0 20	0.85
擇捉島 †藥取	45 30	148 37	3 36 [14 50]	9 48 [23 30]	0.9 [1.1]	0.7 [0.2]	0.6	〃	〃	− 0 15	0.79
得撫島 †伽藍埼	45 49	149 57	3 25 [14 20]	9 37 [22 20]	1.1 [1.2]	0.9 [0.1]	0.8	宮古	11	− 1 0	0.82
得撫島 †吉野濱	46 12	150 31	3 31 [14 25]	9 43 [22 30]	1.0 [1.0]	0.8 [0.1]	0.7	〃	〃	− 1 0	0.71
得撫島 †床丹灣	45 51	149 44	3 45 [14 55]	9 57 [23 40]	1.0 [1.3]	0.9 [0.2]	0.8	大泊	77	− 0 15	0.90
得撫島 †鐘灣	46 6	150 10	3 45 [14 50]	9 57 [23 35]	0.9 [1.1]	0.7 [0.1]	0.6	〃	〃	− 0 15	0.78

†印ヲ附シタルハ日潮不等甚ダ大ニシテ、1日1回潮トナルコト多キコトヲ示ス。而シテ上段ニハ分點潮ヲ、下段ニハ[ ]ヲ附シテ回歸潮ニ關スルモノヲ揭記ス。第209頁(潮信凡例)ヲ見ヨ。

地名	位置 緯度	位置 經度	平潮 均間 高隙	平潮 均間 低隙	大潮升 (平均高潮)	小潮升 (平均低潮)	平均水面	標準港 地名	標準港 頁	改正數 潮時	改正數 潮高
	N ° ′	E ° ′	h m	h m	m	m	m	潮時：中央標準時(9h E)		h m	
†知理保以島—沙灣	46 32	150 54	4 2 [14 50]	10 14 [23 20]	0.9 [1.2]	0.8 [0.1]	0.7	宮古	11	− 0 30	0.80
新知島 †新知灣	46 52	151 53	4 5 [14 20]	10 17 [23 35]	1.1 [1.4]	0.9 [0.1]	0.8	〃	〃	− 0 30	1.00
新知島 †武魯頭灣	47 9	152 15	4 46 [15 15]	10 58 [24 20]	0.8 [1.1]	0.7 [0.1]	0.6	〃	〃	+ 0 10	0.80
†宇志知島＊	47 32	152 49	3 56 [13 40]	10 8 [22 55]	1.2 [1.4]	1.1 [0.1]	0.9	〃	〃	− 0 40	1.10
†松輪島＊	48 5	153 16	3 50 [13 55]	10 2 [23 0]	1.0 [1.3]	0.9 [0.1]	0.8	〃	〃	− 0 50	0.90
捨子古丹島＊ †東浦	48 47	154 5	3 53 [14 10]	10 5 [22 35]	1.3 [1.4]	1.1 [0.1]	0.9	〃	〃	− 0 50	1.10
捨子古丹島＊ †乙女灣	48 47	154 3	4 29 [13 20]	10 41 [23 10]	1.4 [1.6]	1.2 [0.1]	1.1	〃	〃	− 0 20	1.30
†春牟古丹島＊	49 10	154 29	4 41 [14 15]	10 53 [23 20]	1.3 [1.4]	1.1 [0.1]	1.0	〃	〃	− 0 10	1.20
溫禰古丹島＊ †黑石灣	49 29	154 50	3 57 [14 10]	10 9 [23 25]	1.0 [1.3]	0.9 [0.1]	0.8	〃	〃	− 0 50	0.90
溫禰古丹島＊ †潮見浦	49 31	154 44	4 51 [7 50]	11 3 [23 20]	1.4 [1.6]	1.2 [0.1]	1.1	〃	〃	0 0	1.30
＊幌筵島 †乙前灣	50 11	155 39	3 36 [5 30]	9 48 [22 15]	1.6 [1.7]	1.4 [0.1]	1.2	〃	〃	− 1 10	1.40
＊幌筵島 †四岩	50 17	155 55	3 13 [13 40]	9 25 [22 5]	1.5 [1.6]	1.3 [0.1]	1.0	〃	〃	− 1 40	1.30
＊幌筵島 †樺里	50 4	155 13	5 0 [7 5]	11 12 [23 15]	1.6 [1.9]	1.4 [0.2]	1.2	〃	〃	+ 0 10	1.40
＊幌筵島 †鯨灣	50 17	155 20	5 7 [7 20]	11 19 [23 30]	1.7 [1.9]	1.4 [0.1]	1.2	〃	〃	+ 0 10	1.50
＊幌筵島 †加熊別灣	50 23	155 35	5 14 [7 15]	11 26 [23 30]	1.8 [2.1]	1.6 [0.2]	1.3	〃	〃	+ 0 20	1.60
＊幌筵島 †磬城埼	50 45	156 8	5 14 [7 15]	11 26 [23 25]	1.7 [2.0]	1.5 [0.2]	1.3	〃	〃	+ 0 20	1.60
†阿頼度島	50 50	155 39	5 30 [7 30]	11 42 [23 35]	1.8 [2.2]	1.6 [0.2]	1.3	〃	〃	+ 0 40	1.60
＊占守島 †中川灣	50 39	156 24	3 19 [13 15]	9 31 [22 5]	1.4 [1.6]	1.3 [0.1]	1.1	〃	〃	− 1 40	1.30
＊占守島 †小泊	50 49	156 30	4 19 [7 50]	10 31 [22 50]	1.4 [1.6]	1.2 [0.1]	1.0	〃	〃	− 0 40	1.30
＊占守島 †片岡灣	50 43	156 12	5 0 [7 10]	11 12 [23 15]	1.6 [1.9]	1.3 [0.2]	1.2	〃	〃	0 0	1.50

宇志知島　松輪島　摺手海峽及羅處和海峽ニ於テハ潮流ノ速度5—6節ニ達ス。

捨子古丹島　春牟古丹島　捨子古丹海峽ニ於テハ夏季ニ西流5—6節ニ達スルコトアリ。春牟古丹海峽ニ於テハ夏季ニ西流スル海流アルモノノ如ク、西流ノ速度3—4節ニ達スルコトアリ。

溫禰古丹島　溫禰古丹海峽ノ幌筵島沿岸ニ於テハ夏季ニ西向海流アルモノノ如シ。

幌筵島　幌筵海峽柏原灣ニ於テハ漲潮流（落潮流）ハ北（南）ニ流レ、略高低潮時ニ轉流シ、高キ低潮ニ次グ北流及之ニ次グ南流ハ他ノ南、北流ニ比シテ流速大ニシテ5節ヲ超ユ。又海峽狹部ニ於ケル最大流速ハ6節ナリ。

占守島　別飛錨地ニ於ケル潮流ハ略東西ニ流レ東流ハ高潮前2—3時ニ、西流ハ低潮前2—3時ニ最强トナル。而シテ低キ低潮ニ次グ東流及之ニ次グ西流ハ他ノ東、西流ニ比シテ流速大ニシテ1節ニ達ス。占守海峽ニ於テハ最强流速4節ニ達ス。

†印ヲ附シタルハ日潮不等甚ダ大ニシテ、1日1回潮トナルコト多キコトヲ示ス。而シテ上段ニハ分點潮ヲ、下段ニハ[ ]ヲ附シテ回歸潮ニ關スルモノヲ揭記ス。第209頁（潮信凡例）ヲ見ヨ。

樺太

北緯50度以南

潮汐ノ性質ハ西岸ニ於テハ本洲北西岸ト略同樣ニシテ、東岸ニ於テハ北海道北岸ト略同樣ナリ。宗谷海峽附近ハ日潮不等甚ダ大ナリ。

潮流ハ一般ニ微弱ナリ。西岸ニ於テハ漲潮流（落潮流）ハ北方（南方）ニ流レ、北部ニ於テハ略高低潮時ニ轉流スルモ南スルニ從ヒテ轉流時ハ遲レ、南端附近ニ於テハ北流（南流）ハ低潮（高潮）後2—3時ヨリ高潮（低潮）後2—3時迄流ルルニ至ル、然レドモ海水ノ流ハ海岸ニ沿ヒテ北流スル海流ノ影響ヲ受ク。東岸ニ於テハ潮流ハ海岸ニ沿ヒテ南北ニ流ルルモ轉流時ハ場所ニヨリテ著シク異ル。宗谷海峽附近ニ於テハ潮流ハ甚ダ不規則ナルモ、西能登呂岬以北10浬以內ノ東西兩岸ニ於テハ日本海ニ向フ潮流ハ大泊ノ高潮後1—2時ニ最强ニシテ Okhotsk Sea ニ向フ潮流ハ大泊ノ低潮後1—2時ニ最强ナルガ如シ。然レドモ夏季ノ驗流ニ依レバ西岸ニ於テハ海岸ニ沿ヒテ南流スル海流アリ潮流ヲ壓シテ海水ハ終日南流スルコトアリ。

地名	位置 緯度	位置 經度	平潮 均間 高隙	平潮 均間 低隙	大潮升 (平均高潮)	小潮升 (平均低潮)	平均水面	標準港 地名	標準港 頁	改正數 潮時	改正數 潮高
	N ° ′	E ° ′	h m	h m	m	m	m	潮時：中央標準時(9h E)		h m	
†西能登呂岬(西岸)	45 54	142 5	4 57 [16 15]	11 9 [22 25]	0.6 [0.9]	0.5 [0.1]	0.5	大泊	77	+ 1 30	0.52
†海馬島	46 15	141 16	5 48 [19 40]	12 0 [11 20]	0.2 [0.2]	0.1 [0.0]	0.1	輪島	41	+ 2 45	0.60
†宗仁岬	46 3	141 55	5 9 [17 50]	11 21 [8 10]	0.4 [0.6]	0.4 [0.2]	0.3	〃	〃	+ 2 0	1.20
†本斗港	46 40	141 51	6 55 [21 0]	0 43 [11 55]	0.3 [0.3]	0.2 [0.0]	0.2	〃	〃	+ 3 50	0.65
†眞岡港	47 2	142 1	7 12 [20 45]	1 0 [12 25]	0.2 [0.3]	0.2 [0.0]	0.2	〃	〃	+ 4 5	0.80
†野田	47 26	141 58	7 8 [20 25]	0 56 [12 5]	0.2 [0.3]	0.2 [0.0]	0.2	〃	〃	+ 4 0	0.80

†印ヲ附シタルハ日潮不等甚ダ大ニシテ、1日1回潮トナルコト多キコトヲ示ス。而シテ上段ニハ分點潮ヲ、下段ニハ[ ]ヲ附シテ回歸潮ニ關スルモノヲ揭記ス。第209頁（潮信凡例）ヲ見ヨ。

地名	位置 緯度	位置 經度	平潮間隙	平潮間隙	大潮升 (平高均潮)	小潮升 (平低均潮)	平均水面	標準港 地名	標準港 頁	改正數 潮時	改正數 潮高
	N	E						潮時：中央標準時(9h E)			
	° ′	° ′	h m	h m	m	m	m			h m	
野津岬	48 9	142 10	7 44	..	0.4	0.3	0.2	釜山	83	+11 10	0.24
鵜城灣	48 56	141 59	8 36	..	0.7	0.6	0.4	〃	〃	+12 5	0.54
惠須取港	49 5	142 2	9 0	..	0.8	0.6	0.5	〃	〃	+12 30	0.59
名好	49 27	142 7	9 17	..	0.9	0.7	0.5	〃	〃	+12 50	0.68
北宗谷	49 46	142 10	9 5	..	1.2	0.9	0.7	〃	〃	+12 40	0.93
†西能登呂岬—小泊	45 54	142 5	4 23 [15 25]	10 35 [24 35]	1.0 [1.3]	0.8 [0.2]	0.7	大泊	77	+ 0 45	0.79
†大泊港	46 39	142 45	3 33 [15 0]	9 45 [23 25]	1.0 [1.3]	0.8 [0.2]	0.7	〃	〃	0 0	1.00
†遠淵湖	46 30	143 20	4 7 [15 35]	10 19 [24 20]	0.9 [1.2]	0.7 [0.2]	0.6	〃	〃	+ 0 35	0.79
†皆別	46 23	143 35	2 53 [14 10]	9 5 [22 50]	0.9 [1.2]	0.8 [0.2]	0.7	〃	〃	− 0 40	0.88
†愛郎灣—東幌泊	46 49	143 26	3 11 [14 25]	9 23 [22 55]	0.9 [1.1]	0.7 [0.2]	0.6	〃	〃	− 0 20	0.84
†富內—出瀨泊	46 51	143 10	3 11 [14 35]	9 23 [23 5]	0.9 [1.1]	0.7 [0.2]	0.6	〃	〃	− 0 20	0.86
†野寒	47 14	143 2	3 9 [14 35]	9 21 [23 0]	0.9 [1.1]	0.7 [0.2]	0.6	〃	〃	− 0 20	0.89
†榮濱港	47 25	142 49	3 13 [14 45]	9 25 [22 55]	0.9 [1.2]	0.8 [0.2]	0.7	〃	〃	− 0 15	0.99
北登帆	48 6	142 34	3 9	..	0.9	0.7	0.6	〃	〃	− 0 20	1.04
知取	48 38	142 48	3 5	..	1.0	0.8	0.7	〃	〃	− 0 25	1.17
敷香	49 14	143 8	3 3	..	1.1	0.8	0.7	〃	〃	− 0 30	1.26
能登	49 7	144 15	2 41	..	1.1	0.8	0.7	〃	〃	− 0 55	1.18
原戸岬	48 42	144 40	2 42	..	0.9	0.8	0.6	〃	〃	− 0 55	1.02
†海豹島	48 30	144 37	2 44 [14 15]	8 56 [22 35]	0.9 [1.2]	0.7 [0.2]	0.7	〃	〃	− 0 55	0.97
†輕帆岬	49 3	144 23	1 57 [14 40]	8 9 [4 55]	0.6 [0.8]	0.5 [0.2]	0.4	〃	〃	− 1 40	0.46

朝鮮東岸

潮汐ノ性質ハ本洲北西岸ト略等シク、潮流ハ微弱ニシテ不規則ナリ。

†印ヲ附シタルハ日潮不等甚ダ大ニシテ、1日1回潮トナルコト多キコトヲ示ス。而シテ上段ニハ分點潮ヲ、下段ニハ[ ]ヲ附シテ回歸潮ニ關スルモノヲ揭記ス。第209頁(潮信凡例)ヲ見ヨ。

地名	位置 緯度	位置 經度	平潮間隙	平潮間隙	大潮升 (平高均潮)	小潮升 (平低均潮)	平均水面	標準港 地名	標準港 頁	改正數 潮時	改正數 潮高
	N	E						潮時：中央標準時(9h E)			
	° ′	° ′	h m	h m	m	m	m			h m	
蔚山灣	35 30	129 23	7 20	..	0.6	0.4	0.3	釜山	83	− 0 45	0.45
†迎日灣	36 3	129 22	4 7 [2 10]	10 19 [10 45]	0.2 [0.2]	0.1 [0.0]	0.1	輪島	41	+ 1 50	0.50
†丑山浦	36 31	129 26	3 23 [1 45]	9 35 [10 0]	0.2 [0.2]	0.2 [0.0]	0.1	〃	〃	+ 1 5	0.55
†竹邊灣	37 4	129 26	3 10 [1 55]	9 22 [9 50]	0.2 [0.2]	0.2 [0.0]	0.2	〃	〃	+ 0 55	0.80
†鬱陵島—道洞	37 29	130 54	3 18 [1 35]	9 30 [10 0]	0.2 [0.2]	0.2 [0.0]	0.1	〃	〃	+ 0 55	0.70
注文津港	37 54	128 50	2 52	..	0.3	0.2	0.2	〃	〃	+ 0 40	1.10
長箭港	38 45	128 12	2 45	..	0.3	0.2	0.2	〃	〃	+ 0 35	1.25
元山港—葛麻浦 (概數)	39 12	127 28	3 0	..	0.3	0.3	0.2	〃	〃	+ 0 55	1.40
松田灣	39 22	127 27	2 51	..	0.3	0.3	0.2	〃	〃	+ 0 45	1.60
西湖津港	39 49	127 38	2 45	..	0.3	0.3	0.2	〃	〃	+ 0 35	1.40
新浦港	40 0	128 12	2 52	..	0.3	0.3	0.2	〃	〃	+ 0 40	1.30
遮湖港	40 12	128 38	2 48	..	0.3	0.3	0.2	〃	〃	+ 0 35	1.25
城津港	40 40	129 13	2 55	..	0.3	0.3	0.2	〃	〃	+ 0 40	1.35
大良化灣	41 10	129 44	2 57	..	0.3	0.2	0.2	〃	〃	+ 0 40	1.30
淸津港	41 47	129 50	2 54	..	0.3	0.3	0.2	〃	〃	+ 0 35	1.35
沙津灣	41 59	130 0	3 1	..	0.3	0.2	0.2	〃	〃	+ 0 40	1.30
大楡洞	42 10	130 12	2 54	..	0.3	0.3	0.2	〃	〃	+ 0 35	1.35
雄基港	42 20	130 25	3 3	..	0.3	0.2	0.2	〃	〃	+ 0 45	1.25

朝鮮南岸

東部ニ於テハ日潮不等甚ダ小ニシテ略規則正シキ升降ヲナス。而シテ潮時ノ不等ハ低潮ニ大ニシテ高潮ニハ殆ド之ヲ見ズ。之ニ反シテ兩低潮ノ高サニハ殆ド不等ナキモ、兩高潮ノ高サニハ少シク不等アリ。而シテ此ノ高キ高潮ハ一般ニ春季ニハ午前ニ、夏季ニハ夜間ニ、秋季ニハ午後ニ、冬季ニハ晝間ニ起ルヲ常トス。西部ニ於テモ日潮不等大ナラズ、高低潮共ニ略平等ノ潮時及潮高ノ不等アリ、低キ低潮ノ次ニ高キ高潮トナル。而シテ此ノ高キ高潮ハ一般ニ春季ニハ午前ニ、夏季ニハ夜間ニ、秋季ニハ午後ニ、冬季ニハ晝間ニ起ルヲ常トス。平均水面ハ1月ニ最低8月ニ最高ニシテ其ノ差約0.3米ニ達ス。

†印ヲ附シタルハ日潮不等甚ダ大ニシテ、1日1回潮トナルコト多キコトヲ示ス。而シテ上段ニハ分點潮ヲ、下段ニハ[ ]ヲ附シテ回歸潮ニ關スルモノヲ揭記ス。第209頁(潮信凡例)ヲ見ヨ。

東部ノ外海ニ面スル所ニ於テハ漲潮流ハ西至南ニ、落潮流ハ東至北ニ流レ、略高低潮時ニ轉流シ、狹水道ニ於テハ2—3節ノ流速アリ。但シ東端ニ於テハ海水ノ流レハ北東方ニ流ルル海流ノ影響ヲ受クルコト甚ダ大ナリ。

西部(巨文島附近以西)諸島間ニ於テハ潮流ハ一般ニ東西ニ向ヒ、西流(東流)ハ低潮(高潮)後2—3時ヨリ高潮(低潮)後2—3時迄流レ、島嶼間ニ於テハ流速2—3節ニ及ビ、横看水道附近ニ於テハ最强流速4.5節ニ達ス。濟州島ノ東岸及西岸ニ於テハ附近ノ西流(東流)ノ際ニハ北方(南方)ニ流レ、附近ト略同時ニ轉流ス。

地名	位置 緯度	位置 經度	平潮間隙	大潮升	小潮升	平均水面	標準港 地名	標準港 頁	改正數 潮時	改正數 潮高
	N	E					潮時:中央標準時(9hE)			
	° ′	° ′	h m	m	m	m			h m	
釜山港*	35 6	129 2	8 5	1.2	0.8	0.6	釜山	83	0 0	1.00
牧ノ島	35 5	129 3	8 0	1.2	0.9	0.6	〃	〃	0 0	1.00
加德島—天城里	35 1	128 49	8 17	1.8	1.2	1.0	〃	〃	+ 0 15	1.45
鎭海灣 鎭海港	35 8	128 40	8 18	2.0	1.4	1.0	〃	〃	+ 0 20	1.60
鎭海灣 馬山港	35 10	128 33	8 19	1.9	1.4	1.0	〃	〃	+ 0 20	1.55
鎭海灣 運豐浦	35 6	128 29	8 17	2.1	1.5	1.1	〃	〃	+ 0 20	1.75
鎭海灣 見乃梁	34 53	128 28	8 28	2.2	1.5	1.2	〃	〃	+ 0 30	1.75
鎭海灣 轅門浦	34 55	128 28	8 25	2.2	1.5	1.2	〃	〃	+ 0 25	1.75
鎭海灣 加助島	34 57	128 32	8 15	2.1	1.5	1.1	〃	〃	+ 0 15	1.70
鎭海灣 松眞浦	35 0	128 41	8 21	2.0	1.4	1.1	〃	〃	+ 0 20	1.65
巨濟島 知世浦	34 50	128 43	8 12	1.9	1.4	1.0	群山	89	− 7 30	0.29
巨濟島 多大浦	34 44	128 37	8 13	2.2	1.5	1.2	〃	〃	− 7 30	0.34
巨濟島 猪仇味	34 43	128 36	8 27	2.4	1.7	1.3	〃	〃	− 7 15	0.38
巨濟島 竹林浦	34 50	128 35	8 29	2.6	1.9	1.4	〃	〃	− 7 15	0.40
統營港	34 51	128 25	8 42	2.6	1.9	1.4	〃	〃	− 7 0	0.40
固城灣	34 55	128 21	8 41	2.9	2.1	1.6	〃	〃	− 7 0	0.45
欲知島	34 39	128 16	8 38	2.7	2.0	1.5	〃	〃	− 7 5	0.42
蛇梁島	34 51	128 14	8 35	2.9	2.1	1.6	〃	〃	− 7 5	0.45
三千浦港*	34 56	128 4	8 35	3.0	2.2	1.6	〃	〃	− 7 5	0.46
晋州灣	35 3	128 3	9 4	3.4	2.5	1.9	〃	〃	− 6 35	0.53
南海島 彌助灣	34 43	128 3	8 30	2.9	2.1	1.6	〃	〃	− 7 10	0.45
南海島 平山里	34 46	127 51	8 35	3.3	2.3	1.8	〃	〃	− 7 5	0.52
露梁里	34 57	127 53	8 51	3.4	2.4	1.9	〃	〃	− 6 50	0.53
光陽灣	34 51	127 45	8 53	3.5	2.5	2.0	〃	〃	− 6 45	0.55
麗水港	34 44	127 45	8 41	3.3	2.4	1.8	〃	〃	− 7 0	0.51
汝自灣—早發島	34 38	127 34	9 14	3.6	2.6	2.0	〃	〃	− 6 25	0.56

地名	位置 緯度	位置 經度	平潮間隙	大潮升	小潮升	平均水面	標準港 地名	標準港 頁	改正數 潮時	改正數 潮高
	N	E					潮時:中央標準時(9hE)			
	° ′	° ′	h m	m	m	m			h m	
羅老列島—泗洋島	34 28	127 27	8 58	3.5	2.5	1.9	群山	89	− 6 40	0.53
巨文島*	34 1	127 19	9 9	3.1	2.3	1.8	〃	〃	− 6 30	0.46
巽竹島	34 17	127 22	9 30	3.2	2.3	1.8	〃	〃	− 6 10	0.48
居金水道	34 30	127 9	9 29	3.7	2.7	2.1	〃	〃	− 6 5	0.55
馬島水道	34 26	126 51	9 49	3.9	2.7	2.2	〃	〃	− 5 45	0.60
長直路—東港	34 21	126 53	9 44	3.1	2.2	1.7	〃	〃	− 5 50	0.45
莞島	34 19	126 45	9 50	3.6	2.7	2.1	〃	〃	− 5 45	0.54
所安港*	34 9	126 38	10 13	3.4	2.5	1.9	〃	〃	− 5 20	0.50
上楸子島	33 57	126 17	10 52	2.8	2.1	1.6	〃	〃	− 4 40	0.41
濟州島 牛島水道	33 30	126 54	9 28	2.3	1.7	1.4	〃	〃	− 6 10	0.33
濟州島 西歸浦	33 14	126 33	9 20	2.6	2.0	1.5	〃	〃	− 6 15	0.38
濟州島 遮歸島	33 18	126 9	10 28	2.6	2.0	1.5	〃	〃	− 5 5	0.36
濟州島 禾北里	33 31	126 35	10 22	2.3	1.7	1.4	〃	〃	− 5 15	0.33

釜山港　釜山港沖合、距岸10浬附近ニ於テハ潮流ハ北東及南西ニ流レ、北東流(南西流)ハ釜山港ノ略高潮(低潮)時ヨリ略低潮(高潮)時迄流レ、大潮期ニ於ケル最强流速ハ約1—2節ニ達ス。然レドモ此ノ附近ニハ常ニ北東ニ向ツテ流ルル海流アリ、其ノ流速ハ絕エズ變化スルヲ以テ海水ノ流ハ甚ダ複雜ナリ。海流强キトキニハ潮流ヲ壓シ、海水ハ常ニ北東方ニ流レ、流速ハ釜山港ノ高潮後約3時ニ最强、低潮後約3時ニ最弱ナルモ、海流弱キトキニハ低潮時ト高潮時トノ中間ニ於テ短時間南西ニ流ルルコトアリ。

三千浦港　三千浦水道ニ於テハ北西流(南東流)ハ略低潮(高潮)時ヨリ略高潮(低潮)時迄流レ、最强流速5.5節ニ達ス。昌善水道ニ於テハ西流(東流)ハ略低潮(高潮)時ヨリ略高潮(低潮)時迄流レ狹部ニ於テハ最强流速3節以上ニ達ス。露梁水道ニ於テハ東流(西流)ハ低潮(高潮)後2時ヨリ高潮(低潮)後2時迄流レ、最强流速ハ東流1.5節、西流3.3節ニ達ス。

巨文島　潮升ハ風ノ影響ヲ受クルコト大ニシテ、偏南風時ニハ偏北風時ヨリモ水面0.6—0.9米上升ス。

所安港　高潮時ハ不規則ナリ。偏南風ノトキハ潮升ヲ增加ス。

朝鮮西岸

日潮不等一般ニ尠シト雖モ、稍大ナル潮高ノ不等ヲ見ルコトアリ。南部ニ於テハ高低潮共ニ平等ナル潮時及潮高ノ不等アリ、低キ低潮ノ次ニ高キ高潮トナル。

北部ニ於テハ潮時ノ不等ハ低潮ニ大ニシテ高潮ニ小ナリ。之ニ反シテ潮高ノ不等ハ高潮ニ大ニシテ低潮ニ小ナリ。而シテ低キ低潮ノ次ニ高キ高潮トナリ、高キ高潮ハ春夏ニハ晝間ニ、秋冬ニハ夜間ニ起ルヲ常トス。平均水面ハ1月ニ最低8月ニ最高ニシテ、其ノ差約0.5米ニ達ス。

黑山諸島附近ニ於テハ北流（南流）ハ低潮（高潮）後2—3時ヨリ高潮（低潮）後2—3時迄流ルレドモ、其レヨリ北方賈誼島（北緯36度41分）附近ニ至ル外海ニ面スル沿岸ニ於テハ漲潮流（落潮流）ハ北方（南方）ニ流レ高潮（低潮）後0—1時ニ轉流ス。賈誼島ト巡威島トヲ結ブ一線以東ニ於テハ漲潮流（落潮流）ハ一般ニ灣首（灣口）ニ向ヒ北東至東（南西至西）ニ流レ高潮（低潮）後0—0.5時ニ轉流ス。大青群島附近ニ於テハ北流（南流）ハ低潮（高潮）後3—4時ヨリ高潮（低潮）後3—4時迄流レ、長山串以北ノ外海ニ面スル沿岸ニ於テハ漲潮流（落潮流）ハ海岸ニ沿ヒテ北方（南方）ニ向ヒ高潮（低潮）後1—2時ニ轉流ス。一般ニ朝鮮西岸ノ狹水道ニ於テハ流勢極メテ强烈ナリ。又河口ニ於テハ漲潮流ハ落潮流ニ比シ流續時間短ク、且高低潮ノ若干時後ニ轉流スルヲ普通トス。

地名	位置 緯度	位置 經度	平均潮間隙 高	大潮升	小潮升	平均水面	標準港 地名	標準港 頁	改正數 潮時	改正數 潮高
	N	E					潮時: 中央標準時(9h E)			
	° ′	° ′	h m	m	m	m			h m	
於蘭鎭	34 21	126 29	10 51	3.5	2.6	2.0	群山	89	− 4 45	0.51
上馬島 *	34 27	126 25	10 52	3.8	2.9	2.2	〃	〃	− 4 40	0.55
甲島	34 23	126 16	11 0	3.6	2.7	2.1	〃	〃	− 4 35	0.53
下鳥島 *	34 18	126 3	11 52	3.2	2.4	1.8	〃	〃	− 3 40	0.46
珍島—素浦江口	34 30	126 12	1 3	3.6	2.8	2.1	〃	〃	− 2 5	0.53
時下島 *	34 42	126 15	1 9	3.7	3.1	2.2	〃	〃	− 2 0	0.54
木浦港 *	34 47	126 23	2 25	3.6	2.9	2.1	〃	〃	高: −0 35 低: −1 40	0.53
榮山江—夢灘 *	34 53	126 32	3 25	4.0	3.3	2.4	〃	〃	高: +0 25 低: −0 40	0.58
羅州群島 下臺島	34 32	126 3	0 11	3.5	2.7	2.0	〃	〃	− 2 55	0.51
羅州群島 陵山島（舊名道治島）	34 36	126 1	0 23	3.6	2.8	2.1	〃	〃	− 2 45	0.54
羅州群島 飛禽水道	34 43	125 56	0 41	3.8	3.0	2.2	〃	〃	− 2 25	0.57
羅州群島 北江水道—慈恩島	34 53	126 6	1 10	4.4	3.4	2.5	〃	〃	− 1 55	0.65
大黑山島 *	34 41	125 26	0 59	3.2	2.5	1.8	〃	〃	− 2 5	0.47
咸平灣	35 9	126 21	1 58	5.6	4.4	3.2	〃	〃	− 1 10	0.85
鞍馬島	35 21	126 1	2 3	5.1	3.9	2.8	〃	〃	− 1 5	0.78
古群山群島—大長里	35 49	126 24	2 34	6.1	4.7	3.4	〃	〃	− 0 35	0.94
群山港 *	35 59	126 43	3 0	6.2	4.7	3.3	〃	〃	0 0	1.00
竹島	36 2	126 32	2 43	6.5	4.9	3.5	〃	〃	− 0 25	1.01
於青島	36 7	125 59	2 48	5.4	4.2	3.0	〃	〃	− 0 20	0.84

地名	位置 緯度	位置 經度	平均潮間隙 高	平均潮間隙 低	大潮升	小潮升	平均水面	標準港 地名	標準港 頁	改正數 潮時	改正數 潮高
	N	E						潮時: 中央標準時(9h E)			
	° ′	° ′	h m	h m	m	m	m			h m	
外烟島	36 13	126 2	2 56	··	5.6	4.1	3.1	群山	89	− 0 10	0.86
沙長浦 * 檢潮島（概數）	36 37	126 23	3 30	··	7.5	5.6	4.1	〃	〃	+ 0 20	1.15
沙長浦 * 蔬島（概數）	36 23	126 26	3 23	··	6.9	5.2	3.8	〃	〃	+ 0 15	1.07
茅項里	36 47	126 8	3 34	··	6.6	5.1	3.6	仁川	95	− 0 55	0.74
牛舞島	37 2	126 27	4 6	··	7.8	5.9	4.2	〃	〃	− 0 25	0.88
牙山—漢津里	36 58	126 47	4 25	··	8.9	6.8	4.8	〃	〃	− 0 5	1.02
屈業島	37 12	126 0	4 6	··	7.2	5.4	4.0	〃	〃	− 0 25	0.81
德積島 *	37 15	126 7	4 16	··	7.6	5.8	4.2	〃	〃	− 0 15	0.85
大舞衣島	37 23	126 27	4 24	··	8.4	6.3	4.5	〃	〃	− 0 10	0.95
仁川港（棧橋） *	37 29	126 37	4 32	··	8.7	6.5	4.7	〃	〃	0 0	1.00
長峯島	37 32	126 23	4 38	··	8.7	6.5	4.7	〃	〃	+ 0 5	0.99
阿此島	37 40	126 15	4 55	··	8.4	6.3	4.6	〃	〃	+ 0 25	0.95
鰲伊浦	37 47	126 3	5 4	··	7.8	5.9	4.3	〃	〃	+ 0 35	0.87
海州港 *	38 0	125 42	5 14	··	7.2	5.5	3.9	〃	〃	+ 0 45	0.81
大延平島	37 40	125 43	4 43	··	6.8	5.1	3.7	〃	〃	+ 0 15	0.76
茂島	37 44	125 35	4 46	··	6.5	4.9	3.6	〃	〃	+ 0 20	0.72
登山串	37 41	125 22	4 50	··	5.7	4.3	3.2	〃	〃	+ 0 25	0.62
龍湖島	37 47	125 20	5 0	··	5.1	3.9	2.9	〃	〃	+ 0 35	0.55
巡威島 *	37 45	125 20	5 0	··	4.9	3.7	2.8	〃	〃	+ 0 35	0.52
鰊麟島 *	37 50	125 3	5 11	··	4.3	3.3	2.5	鎭南浦	101	− 3 25	0.76
大青島 *	37 50	124 43	5 28	··	3.5	2.8	2.1	〃	〃	− 3 5	0.58
月乃島 *	38 3	124 49	5 34	··	3.5	2.8	2.1	〃	〃	− 3 5	0.58
夢金浦	38 11	124 47	6 59	··	3.7	2.9	2.2	〃	〃	− 1 40	0.62
龍首里	38 27	124 56	7 17	··	4.3	3.3	2.5	〃	〃	− 1 20	0.76
大同江 * 席島	38 38	125 0	7 56	··	4.8	3.7	2.7	〃	〃	− 0 40	0.86
大同江 * 避島	38 40	125 10	8 13	··	5.7	4.7	3.2	〃	〃	− 0 25	1.03
大同江 * 鎭南浦港	38 41	125 24	8 39	··	5.5	4.3	3.1	〃	〃	0 0	1.00
大同江 * 外岩浦	38 39	125 34	8 49	··	6.2	4.9	3.5	〃	〃	+ 0 10	1.14
大同江 * 鐵島	38 39	125 35	9 1	··	6.0	4.7	3.3	〃	〃	+ 0 25	1.11
大同江 * 石海洞	38 31	125 40	8 58	··	6.9	5.6	3.9	〃	〃	+ 0 20	1.26
大同江 * 象二浦	38 44	125 38	9 10	··	6.5	5.2	3.6	〃	〃	+ 0 35	1.20
大同江 * 仁皇川	38 49	125 33	9 25	··	6.5	5.2	3.6	〃	〃	+ 0 45	1.20
大同江 * 住馬洞	38 53	125 34	9 42	··	6.5	5.2	3.6	〃	〃	+ 1 5	1.20
大同江 * 石湖亭	38 57	125 38	10 18	··	5.8	4.8	3.4	〃	〃	+ 1 40	1.02
大同江 * 上万景臺	39 0	125 41	10 30	5 25	3.6	2.9	1.8	〃	〃	高: +1 50 低: +3 0	0.41
大同江 * 平壤	39 1	125 45	11 30	7 35	1.2	0.9	0.6	〃	〃	高: +2 50 低: +5 10	0.18
蠟島	39 16	124 43	8 32	··	5.9	4.5	3.3	〃	〃	0 0	1.07
雲霧島 *	39 25	125 7	8 48	··	6.7	5.2	3.8	〃	〃	+ 0 10	1.23

地名	位置 緯度	位置 經度	平均潮間隙 高	平均潮間隙 低	大潮升	小潮升	平均水面	標準港 地名	標準港 頁	改正數 潮時	改正數 潮高
	N ° ′	E ° ′	h m	h m	m	m	m	潮時: 中央標準時(9h E)		h m	
大和島	39 27	124 37	8 42	‥	6.0	4.6	3.4	鎭南浦	101	+ 0 5	1.08
椵島	39 31	124 40	8 47	‥	6.2	4.9	3.5	〃	〃	+ 0 10	1.14
磐城列島 * 圓島	39 41	124 27	8 44	‥	6.2	4.8	3.5	〃	〃	+ 0 10	1.14
磐城列島 * 水運島	39 42	124 25	8 55	‥	6.3	5.0	3.5	〃	〃	+ 0 20	1.16
多獅島	39 48	124 25	9 3	‥	6.4	5.0	3.5	〃	〃	+ 0 30	1.18
薪島	39 48	124 16	9 4	‥	6.4	4.9	3.5	〃	〃	+ 0 30	1.18
鴨綠江—斗流浦 *	39 56	124 20	9 20	4 40	4.7	3.9	2.6	〃	〃	高:+0 45 低:+2 20	0.83

上馬島　鳴洋渡ニ於テハ北西流（南東流）ハ上馬島ノ低潮（高潮）後約1時ヨリ高潮（低潮）後約1時迄流レ最强流速9.5節以上ニ達ス。

下鳥島　附近ノ諸水道ニ於テハ潮流極メテ强烈ニシテ一般ニ北西方及南東方ニ流ル。長竹水道ニ於テハ北西流（南東流）ハ下鳥島ノ低潮（高潮）後約1時20分ヨリ高潮（低潮）後約1時20分迄流レ最强流速7節ニ達ス。鳥島水道ニ於テハ西流ハ下鳥島ノ低潮後約1時ヨリ低潮後約5時迄約4時間流レ、東流ハ低潮後約5時ヨリ次ノ低潮後約1時迄約8時間流レ最强流速2節ニ達ス。竹項水道ニ於テハ北西流（南東流）ハ下鳥島ノ低潮（高潮）後約1時0分ヨリ高潮（低潮）後約1時0分迄流レ最强流速5節ニ達ス。瓦次水道ニ於テハ北西流（南東流）ハ下鳥島ノ低潮（高潮）後約1時40分ヨリ高潮（低潮）後約1時40分迄流レ最强流速7節ニ達ス。孟骨水道ニ於テハ北西流（南東流）ハ下鳥島ノ低潮（高潮）後約2時0分ヨリ高潮（低潮）後約2時0分迄流レ最强流速6.8節ニ達ス。外竝島（外竭島）北方約3浬ノ地點ニ於ケル大潮期ノ測定ニ依レバ、潮流ノ最强ナルハ下鳥島ノ高低潮前約1時ナレドモ流向ハ時針ト同方向ニ12時間ニテ1廻轉ス。即チ高潮前1時ニハ北北東ニ約2.5節、高潮後2時ニハ東南東ニ約1.7節、低潮前1時ニハ南方ニ約2.7節、低潮後2時ニハ西南西ニ約0.9節ニテ流ル。外竝島西方6浬ノ地點ニ於ケル大潮期ノ測定ニ依レバ潮流ノ最强ナルハ下鳥島ノ高低潮ノ頃ニシテ流向ハ時針ト同方向ニ12時間ニテ1廻轉スレドモ、廻轉ハ外竝島北方約3浬ニ於ケル程ニハ著シカラズ。即チ高潮時ニハ北方ニ約2.7節、高潮後3時ニハ東方ニ約1.1節、低潮時ニハ南方ニ約3.0節、低潮後3時ニハ西方ニ約0.7節ニテ流ル。丁嶝海南口加沙島ト長島トノ間ニ於テハ北東流（南西流）ハ下鳥島ノ低潮（高潮）後約1時30分ヨリ高潮（低潮）後約1時30分迄流レ最强流速ハ北東流3節南西流4節ニ達ス。下臺島南側頗輿ノ西方約1浬ニ於テハ東流（西流）ハ下鳥島ノ低潮（高潮）後約2時40分ヨリ高潮（低潮）後約2時40分迄流レ最强流速約3節ニ達ス。

時下島　珍島西側ヨリ木浦口ニ至ル水道ニ於テハ漲潮流（落潮流）ハ北方（南方）ニ流レ高潮（低潮）後約0.5時ニ轉流シ流速3—4節ニ達ス。

木浦港　平均低潮間隙 $8^h\ 5^m$、漲潮6時45分、落潮5時40分。木浦口（達里島ト花源半島トノ間）ニ於ケル漲潮流（落潮流）ハ南東（北西）ニ流レ高潮（低潮）後0—1時ニ轉流シ漲潮流ハ4節、落潮流ハ11.5節ニ達ス。

榮山江（夢灘）　平均低潮間隙 $9^h\ 5^m$、漲潮6時45分、落潮5時40分。

大黑山島　黑山諸島附近ニ於テハ北流（南流）ハ低潮（高潮）後2—3時ヨリ高潮（低潮）後2—3時迄流レ島嶼附近ニ於テハ流速大ナリ。

群山港　平均低潮間隙 $9^h\ 45^m$。眞蒼島附近ニ於テハ東流（西流）ハ竹島ノ低潮（高潮）後0.5—1時ヨリ高潮（低潮）後0.5—1時迄流レ、群山港附近ニ於テハ竹島ノ高低潮後1—1.5時ニ轉流ス。附近ニ於ケル最强流速ハ東流3節西流4節ニ達シ、出水後數日間ハ西流ハ普通ノ2倍以上ノ流速ヲ有シ流續時間長ク、東流ハ流速小ニシテ流續時間短シ。錦江ノ上流ナル江景ニ於テハ竹島ニ比シテ高潮時ハ約1時10分遲ク、低潮時ハ約3時30分遲ク、大潮升ハ約3米ナリ。

沙長浦　北流（南流）ハ低潮（高潮）後約1時ヨリ高潮（低潮）後約1時迄流レ、浦口附近ニ於ケル最强流速ハ6節ニ達ス。

德積島　格列飛列島、德積群島及延平列島ヲ結ブ線以西、巡威島ヲ通ル南北線以東ノ海面ニ於ケル潮流ノ流向ハ時針ト反對方向ニ12時間ニテ1廻轉ス。即チ仁川港ノ高潮時ニハ北至北西ニ、高潮後3時ニハ西至南西ニ、低潮時ニハ南至南東ニ、低潮後3時ニハ東至北東ニ流ル。而シテ流速ハ高低潮ノ頃ニ最弱、高低潮後約3時ニ最强ナリ。大草置島ノ北東1浬ノ地點ニ於テハ漲潮流（落潮流）ハ東方（西方）ニ流レ略高低潮時ニ轉流シ最强流速約1.5節ナリ。大草置島ノ南西3.5浬ノ地點ニ於テハ潮流ノ流向ハ時針ト反對方向ニ12時間ニテ1廻轉ス。即チ大潮期ノ測定ニ依レバ德積島ノ高潮時ニハ北北西ニ0.8節、高潮後3時ニハ西南西ニ1.2節、低潮時ニハ南南東ニ0.5節、低潮後3時ニハ北東ニ1.2節ニテ流ル。

仁川港　德積島ヲ通ル南北線以東ノ海面ニ於テハ潮流ハ一般ニ北東及南西ニ流レ、北東流（南西流）ハ仁川港ノ略低潮（高潮）時ヨリ略高潮（低潮）時迄流ル。但シ河口附近ニ於テハ仁川港ノ高低潮後約30分ニ轉流ス。流速ハ一般ニ2—3節ニ達シ、狹水路ニ於テハ極メテ强烈ナリ。最强流速ハ西水道狹部ニ於テ6.8節、長峯水道及席毛水道ノ狹部ニ於テ6節、喬桐水道ニ於テ5節以上、漢江狹部ニ於テ7節、鹽河狹部ニ於テ8節ニ達ス。漢江ニ於ケル8月下旬至9月上旬ノ短日ノ驗潮ニ依レバ西口雞頭角ニ於テハ平均高潮間隙5.5時、平均低潮間隙13時、大潮升8.4米、臨津江トノ會流部ニ於テ平均高潮間隙7時、平均低潮間隙15.5時、大潮升5.5米ナリ。而シテ京城ニ於テハ殆ド潮汐ヲ感ゼズ。

海州港　海州灣ニ於テハ漲潮流ハ灣首ニ向ツテ流レ、落潮流ハ之ニ反シ略高低潮時ニ轉流シ最大流速西口ニ於テハ漲潮流2.6節落潮流4節、東口ニ於テ2.3節、大睡鴨島至兄弟島ニ於テ2.5節ナルモ海州港水道中央部ニ於テハ4.5節ナリ。

巡威島　巡威島錨地東側ナル登山串ヨリ東方ノ沿岸ニ於テハ漲潮流ハ東方ニ落潮流ハ西方ニ流レ略高低潮時ニ轉流シ最大流速3.5節ナリ。登山串以西ノ沿岸ニ於テハ北西流（南東流）ハ低潮（高潮）後約3時ヨリ高潮（低潮）後約3時迄流レ巡威島ノ南西端ニ於テハ流速4節ニ達ス。巡威島漁化島間ニ於テハ漲潮流ハ北方ニ落潮流ハ南方ニ流レ略高低潮時ニ轉流シ最大流速2.5節ナリ。又巡威島古分突ノ北方ニ於テハ漲潮流ハ東方ニ落潮流ハ西方ニ流レ流速1.5節ヲ超ユ。巡威島ノ南西端ヨリ160度、11浬ノ地點ニ於ケル大潮期ノ測定ニ依レバ潮流ノ流向ハ時針ト反對方向ニ12時間ニテ1廻轉ス。即チ巡威島ノ高潮時ニハ北北西ニ約1.1節、高潮後3時ニハ西方ニ約1.4節、低潮時ニハ南南東ニ約1.1節、低潮後3時ニハ東方ニ約1.4節ニテ流ル。巡威島ノ南西端ヨリ195度、17浬ノ地點ニ於ケル大潮期ノ測定ニ依レバ潮流ノ流向ハ時針ト反對方向ニ12時間ニテ1廻轉ス。即チ巡威島ノ高潮時ニハ北北西ニ約0.8節、高潮後3時ニハ西南西ニ約1.4節、低潮時ニハ南南東ニ約0.8節、低潮後3時ニハ東北東ニ約1.4節ニテ流ル。康翁江ニ於ケル潮流ハ巡威島ノ東側ニ於テハ高低潮後1—2時ニ轉流スルモ龍湖

島ノ東側ニ於テハ高低潮後0—1時ニ轉流シ流速2.5節ニ達ス。

麒麟島　附近ニ於ケル北西流（南東流）ハ低潮（高潮）後約3時ヨリ高潮（低潮）後約3時迄流レ流速3節ヲ超ユ。又飛葉島ノ南方ニ於テハ東流（西流）ハ低潮（高潮）前1—2時ヨリ高潮（低潮）前1—2時迄流レ流速3.5節ニ達ス。

大青島　附近ニ於ケル北流（南流）ハ低潮（高潮）後3—4時ヨリ高潮（低潮）後3—4時迄流レ毎日2回ノ南流ハ其ノ流速略等シキモ高キ高潮ノ頃ノ北流ハ低キ高潮ノ頃ノ北流ニ比シテ流速大ニシテ5節ヲ超ユルコトアリ。

月乃島　北西流（南東流）ハ低潮（高潮）後約2.5時ヨリ高潮（低潮）後約2.5時迄流ルルモ流速1.5節ヲ超エズ。

長山串　附近ニ於テハ北流（南流）ハ低潮（高潮）後1—2時ヨリ高潮（低潮）後1—2時迄流レ長山串ノ西方十數浬ニ於テモ流速5節ニ達ス。

大同江　椒島至席島附近　沿岸ニ於テハ低潮（高潮）後0—1時ヨリ高潮（低潮）後0—1時迄北方又ハ北東方（南方又ハ南西方）ニ向ヒテ流ル。大同江口ニ於テハ東流（漲潮流）ハ低潮後0—1時ヨリ高潮後0—1時迄、西流（落潮流）ハ高潮後0—1時ヨリ低潮後0—1時迄流ル。鎭南浦港附近江ノ中央部ニ於テハ東流（漲潮流）ハ低潮後1.5—2時ヨリ次ノ高潮時ノ少シク前迄流レ、西流ハ高潮時ノ少シク前ヨリ次ノ低潮後1.5—2時迄流ル。即チ西流ハ7.5—8時間流續ス。最强流速ハ西流4.5節、東流3.5節ニ達スレドモ、出水ノトキハ西流ハ勢ヲ增ス。兩岸ニ於テハ東流ガ西流ニ轉ズルハ中央部ニ於ケルヨリモ1—2時早シ。鐵島水道及廣洲附近ノ江ノ中央ニ於テハ漲潮流ハ低潮後0.5—1時ヨリ略高潮時迄、落潮流ハ略高潮時ヨリ低潮後0.5—1時迄流レ、鐵島水道ニ於ケル最强流速ハ漲潮流5節、落潮流7.3節ニ達ス。兼二浦ノ江ノ中央ニ於テハ北西流（南東流）ハ低潮（高潮）後1—1.5時ヨリ高潮（低潮）後1—1.5時迄流レ最强流速ハ4節ニ達ス。又兩岸ハ中央ヨリモ約1時間早ク轉流スルヲ常トス。平壤ニ於テハ潮汐ハ江水ノ增減ニ依リテ著シク變化ス。

雲霧島　淸川江ニ於ケル平均高潮間隙ハ沈香山約$9^h\ 50^m$、安州約$10^h\ 20^m$。

磐城列島　鴨綠江口東水道ニ於テハ低潮後1—2時ヨリ高潮後0—1時迄北方ニ、高潮後0—1時ヨリ低潮後1—2時迄南方ニ流レ、狹水道ニ於テハ流速甚ダ大ナリ。

鴨綠江　鴨綠江水ハ11月下旬ヨリ翌年3月下旬迄結氷ス。江面ハ解氷期ヨリ次第ニ上升シ7月ニ最高トナリ、ソレヨリハ次第ニ低下シ結氷期ニ於テ解氷期ト略等高トナル。而シテ7月ノ江面ハ4月及11月ノ江面ヨリ高キコト斗流浦ニ於テ約0.9米、安東縣ニ於テ約2.1米ニ達ス。但シ强雨アルトキハ之ヨリモ著シク高キコトアリ。潮信ハ解氷後數箇月間（4—5月頃）ノモノヲ示ス。夏季增水期ニハ著シク之ト異ルコトアルベシ。江ヲ溯ルニ從ヒテ漲潮時間ハ短縮シ、落潮時間ハ伸長ス。即チ漲潮時間ハ斗流浦ニ於テ$4^h\ 40^m$、三道浪頭ニ於テ$4^h\ 20^m$、安東縣ニ於テ$3^h\ 25^m$ナリ。潮汐ハ義州ニ於テ消滅スト云フ。又潮汐ハ風ノ影響ヲ受クルコト大ナリ。

江口西水道ニ於テハ江ヲ溯ル潮流ハ低潮後0—1時ヨリ高潮後0—1時迄流レ、江ヲ下ル潮流ハ高潮後0—1時ヨリ低潮後0—1時迄流ル。然レドモ不規則ニシテ、且降雨ハ漲潮流ヲ弱メ落潮流ヲ强ム。狹水道ニ於ケル潮流ハ3—4節ニ達シ、雨期中增水セルトキニハ落潮流ハ6節ニ達スルコトアリト云フ。

斗流浦ニ於テハ潮流ハ高低潮後約40分ニ轉流ス。

南洋群島

潮汐ノ性質ハ所ニ依リテ大差アリ。マリアナ諸島及東經140—147度ニ在ル「カロリン」諸島中ノ諸島ニ於テハ潮汐ノ性質ハ本洲東岸ト大差ナク、日潮不等ハ稍顯著ニシテ1日1回潮トナルコトアリ。

カロリン諸島西部諸島ニ於テハ潮汐ノ性質ハ南西諸島ト殆ド同樣ニシテ、日潮不等ハ顯著ナラズ。

カロリン諸島中東經147度附近ヨリ160度附近ニ至ル諸島ニ於ケル潮汐ハ甚ダ特殊ニシテ複雜ナル性質ヲ有ス。是等ノ諸島特ニ其ノ西部ニ於テハ一般ニ日潮不等顯著ニシテ1日1回潮トナルコト多シ。從ツテ西部諸島ニ於テハ太陽及太陰ガ赤道附近ニ在ル時ニハ1日ニ2回僅ニ數極ノ升降ヲ見レドモ、其ノ他ノ日ニ於テハ升降之ヨリ稍大ニシテ且1日ニ1回ノ升降アルニ過ギズ。而シテ夏季ノ大潮ニハ晝間ニ低潮、夜間ニ高潮トナリ、冬季ハ之ニ反ス。又半日ヲ週期トスル潮差ハ西方ニ進ムニ從ツテ急激ニ減少シ、且「トラック」諸島以西ニ於テハ太陽ニ依リテ生ズル半日週期ノ潮ハ太陰ニ依リテ生ズルモノヨリモ大ナリ。

マーシャル諸島ニ於テハ潮ノ升降及潮時等ハ各地殆ド同樣ナルモ、低潮時及高潮ノ高サニハ多少ノ不等アリ、然レドモ一日一回潮トナルコトナシ。

地名		位置 緯度	位置 經度	平潮間 高隙	平潮間 低隙	大潮升（平高潮）	小潮升（平低潮）	平均水面	標準港 地名	標準港 頁	改正數 潮時	改正數 潮高
		N ° ′	E ° ′	h m	h m	m	m	m			h m	
									潮時：南洋群島西部標準時（9^h E）			
マリアナ諸島	サイパン港	15 12	145 43	7 49	1 48	0.7	0.6	0.5	宮古	11	+ 3 35	0.55
	†ロタ島	14 8	145 8	7 37 [9 40]	1 25 [1 25]	0.7 [0.8]	0.6 [0.0]	0.5	〃	〃	+ 3 30	0.55
	Guam I., Port Apra	13 26	144 39	7 20	..	1.1	1.0	0.7	〃	〃	+ 3 10	0.95
カロリン諸島	パラオ港	7 20	134 28	7 32	..	1.8	1.4	1.1	那覇	59	+ 0 15	0.85
	ヤップ港	9 30	138 8	7 15	..	1.6	1.3	1.0	〃	〃	− 0 5	0.70
									潮時：南洋群島中部標準時（10^h E）			
	トラック諸島—夏島*	7 22	151 53	..	..	0.6	0.5	0.5	..	..	..	..
	ポナペ港	6 59	158 13	2 45	..	1.2	0.8	0.7	釜山	83	+ 6 15	0.75
	クサイ島	5 20	163 1	3 19	..	1.6	1.1	0.9	〃	〃	+ 6 30	1.15

†印ヲ附シタルハ日潮不等甚ダ大ニシテ、1日1回潮トナルコト多キコトヲ示ス。而シテ上段ニハ分點潮ヲ、下段ニハ[ ]ヲ附シテ回歸潮ニ關スルモノヲ揭記ス。第209頁（潮信凡例）ヲ見ヨ。

地名	位置 緯度	位置 經度	平潮間隙	大潮升	小潮升	平均水面	標準港 地名	標準港 頁	改正數 潮時	改正數 潮高
	N	E					潮時: 南洋群島中部標準時 (10h E)			
	° ′	° ′	h m	m	m	m			h m	
マーシャル諸島—ヤルート港	5 55	169 39	3 36	1.6	1.1	0.9	釜山	83	+ 6 5	1.20

トラック諸島　太陰ニ依リテ生ズル半日ヲ週期トスル升降（潮差約0.1米）ハ太陽ニ依リテ生ズル升降（潮差約0.2米）ヨリモ小ナリ。一般ニ高潮ハ3時頃及15時頃、低潮ハ9時頃及21時頃ニ起ルモ日潮不等大ニシテ太陰ノ赤緯大ナル頃數日間ハ1日1回潮トナル。

シベリア東岸

シベリア東岸ニ於ケル潮汐及潮流ハ未ダ精測ヲ經ザルヲ以テ其ノ概數ヲ示スニ止マリ、大ナル誤差ヲ有スルコトアルベシ。

豆滿江至韃靼海灣

潮汐ノ性質ハ本洲北西岸ト略同樣ナルモ、日潮不等ハ之ヨリ小ニシテ1日1回潮トナルコトナシ。相次グ高潮ノ高サハ略等シキモ、相次グ低潮ノ高サニハ不等大ニシテ低キ低潮ハ春季ニハ午前ニ、夏季ニハ夜間ニ、秋季ニハ午後ニ、冬季ニハ晝間ニ起ルヲ常トス。潮流ハ灣口附近ヲ除ク外ハ微弱ニシテ不規則ナリ。

地名	位置 緯度	位置 經度	平潮間隙	大潮升	小潮升	平均水面	標準港 地名	標準港 頁	改正數 潮時	改正數 潮高
	N	E					潮時: 150° (10h) E ノ標準時			
	° ′	° ′	h m	m	m	m			h m	
Furugelima I.	42 28	130 56	3 20	0.3	0.2	0.1	輪島	41	+ 2 0	1.5
Reineke I.	42 55	131 44	2 15	0.4	0.3	0.2	〃	〃	+ 0 50	1.5
Port Vladivostok	43 7	131 53	2 0	0.2	0.2	0.1	〃	〃	+ 0 40	1.2
Preobrajeniya Bay	42 54	133 53	3 50	0.2	0.2	0.1	〃	〃	+ 2 20	1.2
Oligi Bay										
Lindena Point	43 42	135 15	0 55	0.8	0.6	0.4	〃	〃	− 0 40	2.0
Tatarinova Point	43 43	135 17	2 0	0.8	0.7	0.4	〃	〃	+ 0 20	2.0
Tyutikha Rivre	44 22	135 51	4 0	0.4	0.3	0.3	〃	〃	+ 2 20	1.0

韃靼海灣

本區域ノ潮信ハ稍正確ナリ。南部ニ於テハ潮差小ニシテ日潮不等稍大ナレドモ、北スルニ從ヒテ潮差ヲ增シ不等ハ次第ニ小トナル。北部ニ於テハ日潮不等甚ダ小ナレドモ、高潮ノ高サニハ少シク不等アリ、夏季大潮ニハ午前ノ高潮ハ午後ヨリモ約0.3米高シ。冬季ニハ之ニ反ス。

潮流ハ略南北ニ流レ、北流（南流）ハ高潮（低潮）ノ頃ニ南流（北流）ニ轉ズルモノノ如ク流速大ナラズ。

又韃靼海灣ノ東側ニハ海岸ニ沿ヒテ暖流アリ、西側ニハ南流スル海流アルモノノ如ク潮流ハ海流ト合シテ海潮流ハ複雜ナリ。

	N	E					潮時: 150° (10h) E ノ標準時			
Cape Vstryechnuii	48 9	139 44	10 53	0.1	0.1	0.1	釜山	83	− 9 15	0.04
Port Sovyetskaya	49 0	140 18	10 11	0.6	0.5	0.4	〃	〃	−10 0	0.45
Vanina Bay	49 6	140 17	10 16	0.6	0.5	0.4	〃	〃	− 9 55	0.42
Syurkum	50 8	140 34	9 55	1.5	1.1	0.8	〃	〃	−10 15	1.15
De-Kastri Bay	51 26	140 52	9 47	2.2	1.6	1.2	〃	〃	−10 25	1.75

間 宮 海 峡

南半ニ於テハ日潮不等甚ダ小ナルモ北スルニ從ヒテ潮差ヲ減ジ不等ヲ增シ、黑龍江口附近ニ於テハ日潮不等極メテ顯著ニシテ、全年ヲ通ジ殆ド1日1回潮トナリ、僅ニ太陰ガ赤道附近ニアル頃(每月2回)一兩日間1日2回潮トナルノミ。而シテ潮差ハ太陰ノ赤緯大ナルトキニ大ニシテ赤道附近ニアルトキ甚ダ小ナリ。夏季及秋季ニハ高潮ハ晝間ニ、低潮ハ夜間ニ起リ、春季及冬季ハ之ニ反ス。

北端ニ於テモ亦日潮不等顯著ニシテ、1日1回潮トナルコト多シ、而シテ潮時ノ不等ハ低潮ニ、潮高ノ不等ハ高潮ニ著シク、1ノ高潮ハ甚ダ顯著ナリ、此ノ著シキ高潮ハ春季ニハ晝間、夏季ニハ午前、秋季ニハ夜間、冬季ニハ午後ニ起ルヲ常トス。

海峡南部ニ於テハ北流ハ De-Kastri ノ北方ニ於テ流速約2節、狹路ニ接近スルニ從ヒ3—4節ニ達シ、Cape Lazareva 附近ニ至レバ時トシテ5節ニ達スルコトアリ。而シテ Cape Lazareva ノ高潮後1—2時ニ轉流ス、然レドモ Khagemib Island ニ至レバ再ビ減ジテ約2—3節トナル。南流ハ概シテ反對ノ方向ニ流レ、Cape Ekaterinuii 附近ニ於テ3流ニ分レ、第1流ハ樺太側ノ淺瀨ヲ越エテ南東ニ、第2流ハ水道ヲ貫キテ南方ニ、第3流ハ Glazenape Islet ノ東方ヲ經テ南西方ニ流走ス。

樺太航路南端附近ニ於テハ北流(南流)ハ Cape Lazareva ノ高潮(低潮)後約5.5時ニ南流(北流)ニ轉ズルモノノ如シ。

又黑龍江ノ江水ハ江口ヨリ南及北ニ向ツテ流ルルヲ以テ海水ノ流ハ其ノ影響ヲ受クルコト大ニシテ、江口以南ニ於テハ南流ハ北流ヨリモ强ク且流續時間長シ。

北水道北部及樺太航路ノ北部ニ於ケル潮流ハ不等大ニシテ1日ニ1回ノ北流ト1回ノ南流トノミヲ見ルコト多シ、而シテ Baidukov Island ノ高潮ノ頃ニ南流最モ强ク、北流ハ其ノ後約12時ニ最强トナルモノノ如シ。夏季ニ於テハ江水ノ影響ニ依リテ北流ハ流勢强ク且流續時間長ク、南流ハ流勢弱ク流續時間短シ(北流ハ18時間、南流ハ6時間以內ナルコトアルモノノ如シ)。Baidukov Island 附近ニ於テハ北流ハ4節ニ達スルコトアルモ、南流ハ1.5節ヲ超エザルモノノ如シ。

地名	位置 緯度	位置 經度	平均潮間高隙	平均潮間低隙	大潮升 平均高潮	小潮升 平均低潮	平均水面	標準港 地名	標準港 頁	改正數 潮時	改正數 潮高
	N	E						潮時: 150° (10h) E ノ標準時			
	° ′	° ′	h m	h m	m	m	m			h m	
Cape Sushcheva	51 42	141 7	9 27	..	1.8	1.4	1.0	釜山	83	−10 50	1.7
Cape Chikhacheva	51 47	141 13	10 9	..	2.2	1.6	1.2	〃	〃	−10 10	1.8
Cape Mauaveva	52 9	141 33	10 56	..	1.7	1.3	1.0	大連	115	+ 0 10	0.60
Cape Lazareva	52 15	141 33	0 30	..	1.6	1.5	1.0	〃	〃	+ 2 10	0.45
†Uyuzyut I.*	52 49	141 13	1 29 [0 35]	7 41 [11 35]	0.5 [0.9]	0.5 [0.1]	0.5	Chaivo	111	高:+9 10 低:+8 40	0.55

†印ヲ附シタルハ日潮不等甚ダ大ニシテ、1日1回潮トナルコト多キコトヲ示ス。而シテ上段ニハ分點潮ヲ、下段ニハ[ ]ヲ附シテ回歸潮ニ關スルモノヲ揭記ス。第209頁(潮信凡例)ヲ見ヨ。

地名	位置 緯度	位置 經度	平均潮間高隙	平均潮間低隙	大潮升 平均高潮	小潮升 平均低潮	平均水面	標準港 地名	標準港 頁	改正數 潮時	改正數 潮高
	N	E						潮時: 150° (10h) E ノ標準時			
	° ′	° ′	h m	h m	m	m	m			h m	
†黑龍江—Chnuirrakh	53 9	140 51	10 30 [0 35]	4 18 [15 15]	0.3 [0.4]	0.3 [0.0]	0.2	Chaivo	111	高:+ 9 10 低:+12 20	0.30
†Cheushi I.	53 17	141 26	7 2 [19 20]	0 50 [3 55]	1.3 [2.0]	1.2 [0.5]	1.0	Baidukov	107	高:+ 0 50 低:+ 1 20	0.90
†Baidukov I.	53 18	141 25	6 15 [18 25]	0 3 [2 30]	1.4 [2.2]	1.3 [0.5]	1.1	〃	〃	0 0	1.00

Uyuzyut I. 附近ニ於ケル夏季ノ實測ニ依レバ、北流ハ高潮後1時ヨリ6時迄(最强流速約0.5節)流レ、其ノ他ハ南流(最强流速1節)ナリ。黑龍江口ニ於ケル9月初旬ノ實測ニ依レバ常ニ下流ニ向ツテ流レ(最强1.5節)、Uyuzyut I. ノ高潮時ノ頃ニ最弱(約0.8節)トナル。

樺 太 (北緯50度以北)

東岸ニ於テハ日潮不等極メテ大ニシテ、全年ヲ通ジ殆ド1日1回潮トナリ、僅ニ太陰ガ赤道附近ニ在ル頃(每月2回)一兩日間1日2回潮トナル。而シテ潮差ハ太陰ノ赤緯大ナルトキニ大ニシテ、赤道附近ニ在ルトキ甚ダ小ナリ。又春季及夏季ニハ高潮ハ晝間又ハ午前ニ、低潮ハ夜間又ハ午後ニ起リ、秋季及冬季ニハ高潮ハ夜間又ハ午後ニ、低潮ハ晝間又ハ午前ニ起ルヲ常トス。潮流ハ一般ニ約12時間每ニ轉流シ、北緯54度附近以北ハ北方ニ同所附近以南ハ南方ニ流レ、落潮流ハ之ト反對ノ方向ニ流レ、略高低潮時ニ轉流ス。然レドモ流速大ナラズシテ、風向等ノ影響ヲ受ケ不規則ナリ。又夏季ニハ沿岸ヲ南流スル微弱ナル海流アリ、其ノ影響ヲ受クルトキハ海水ハ終日南流スルコトアリ。入江口ニ於テハ流速强烈ニシテ約12時間ヅツ出入ス。又流速ハ潮差ノ大ナルトキ、卽チ太陰ノ赤緯大ナル頃ニ最モ强烈ナリ。

北岸ニ於テモ日潮不等大ニシテ、1日1回潮トナルコト多シ。而シテ潮時ノ不等ハ低潮ニ大ニシテ潮高ノ不等ハ高潮ニ著シク、1高潮ハ甚ダ顯著ナリ。此ノ顯著ナル高潮ハ春季ニハ晝間、夏季ニハ午前、秋季ニハ夜間、冬季ニハ午後ニ起ルヲ常トス。一般ニ漲潮流ハ海岸ニ沿フテ南西流シ、落潮流ハ北東流スルモノノ如シ。然レドモ流速微弱(最强約1節)且不規則ニシテ流向等一定セズ。而シテ夏季及秋季ノ實測ニ依レバ、樺太海灣西方ヨリ來ル寒流ハ黑龍江ヨリ吐出セル江水ト合シテ Cape Marii ヲ經、Cape Elizavetui ニ向ヒ强流シ、其ノ內側ニ反流ヲ生ズルモノノ如ク、海水ノ流ハ其ノ影響ヲ受クルコト甚ダ大ナリ。又入江口ニ於テハ潮流甚ダ强烈ナリ。

西岸ニ於テハ日潮不等甚ダ小ニシテ、每日略規則正シキ升降ヲナス。潮流ハ南北ニ流レ、漲潮流ハ北ニ落潮流ハ南ニ流レ、略高低潮時ニ轉流ス。然レドモ流勢微弱ニシテ(最强約1節)、風向ノ影響ヲ受クルコト大ナリ。

†印ヲ附シタルハ日潮不等甚ダ大ニシテ、1日1回潮トナルコト多キコトヲ示ス。而シテ上段ニハ分點潮ヲ、下段ニハ[ ]ヲ附シテ回歸潮ニ關スルモノヲ揭記ス。第209頁(潮信凡例)ヲ見ヨ。

	地名	位置 緯度	位置 經度	平均潮間高隙	平均潮間低隙	大潮升（平高均潮）	小潮升（平低均潮）	平均水面	標準港 地名	標準港 頁	改正數 潮時	改正數 潮高
		N ° ′	E ° ′	h m	h m	m	m	m	潮時: 150°(10h) E ノ標準時		h m	
東岸	†Luniskii Road *	51 18	143 30	9 59 [19 5]	3 47 [4 25]	0.4 [0.6]	0.4 [0.0]	0.3	Chaivo	111	高:+2 40 低:+1 20	0.40
東岸	†Nuiiskii Road * (概數)	51 58	143 11	9 30 [16 20]	.. [3 0]	.. [1.7]	.. [0.1]	0.9	〃	〃	0 0	1.15
東岸	†Chaivo (部落附近) *	52 22	143 12	9 32 [16 20]	3 20 [3 5]	1.0 [1.5]	0.9 [0.0]	0.9	〃	〃	0 0	1.00
東岸	†Kyakrvo (部落附近) *	52 52	143 19	9 16 [12 55]	3 4 [2 15]	0.9 [1.4]	0.9 [0.0]	0.8	〃	〃	高:−3 20 低:−0 50	0.90
東岸	†Okha Road * (概數)	53 34	143 4	8 10 [12 0]	.. [1 0]	0.9 [1.3]	0.9 [0.1]	0.7	〃	〃	高:−4 20 低:−2 0	0.85
西岸	†Kuegda (湖內)	54 19	142 36	7 56 [20 15]	1 44 [6 5]	0.6 [0.9]	0.5 [0.2]	0.4	Baidu-kov	107	+ 1 50	0.40
西岸	†Baikal Bay *	53 34	142 30	6 32 [18 45]	0 20 [3 25]	1.5 [2.3]	1.4 [0.5]	1.2	〃	〃	+ 0 20	1.05
西岸	†Cape Tamlevo *	53 21	141 47	5 57 [18 5]	12 9 [1 45]	1.4 [2.0]	1.3 [0.5]	1.0	〃	〃	− 0 20	0.90
西岸	Cape Pilevo	50 2	142 9	9 29	..	1.3	1.0	0.9	釜山	83	+14 0	1.05
西岸	Aleksandrovsk Sakhalinskii Harbour	50 54	142 9	9 0	..	2.6	2.3	1.5	〃	〃	+13 30	1.90
西岸	Viakhtu Bay	51 35	141 54	9 15	..	2.2	1.9	1.2	〃	〃	+13 40	1.70
西岸	Cape Tuik	51 44	141 42	9 43	..	2.2	1.7	1.2	〃	〃	+14 10	1.80

Luniskii Road　潟ニ流入スル潮流ハ Chaivo ノ低潮後約5時ヨリ高潮後約4時迄約12時間流レ、流出スル潮流ハ Chaivo ノ高潮後約4時ヨリ低潮後約5時迄約12時間流ルルモノノ如シ。流速ハ流入スルトキ最強3.5節ニ達シ、流出スルトキハ雨後ニ5節ニ達スルヲ驗セリ。

Nuiiskii Road　潟ニ流入スル潮流（漲潮流）ハ Chaivo ノ低潮後約1時ヨリ約12時間流レ、流出スル潮流（落潮流）ハ Chaivo ノ高潮後約1時ヨリ約12時間流ル。最強流速ハ3—5節ニ達スルモノノ如シ。

Chaivo　湖ニ流入スル潮流（漲潮流）ハ低潮後0—1時ヨリ約12時間流レ、流出スル潮流（落潮流）ハ高潮後0—1時ヨリ約12時間流ル。最強流速ハ漲潮流2節ニシテ落潮流ハ3—5節ニ達ス。Chaivo（距岸約1浬）ニ於テハ北東流（南西流）ハ低潮（高潮）前1—2時ニ最強トナルモ流速1節ニ達セズ。

Kyakrvo　湖口ニ於テハ湖ニ流入スル潮流（漲潮流）ハ低潮後約1時（Chaivo ノ略低潮時）ニ始リ、流出スル潮流（落潮流）ハ高潮後約1時（Chaivo ノ高潮前約2時）ニ始ルモノノ如シ。而シテ湖口ニ於ケル最強流速ハ漲潮流2節、落潮流ハ3—5節ニ達スルモノノ如シ。

Okha Road　潟內ニ流入スル潮流ハ低潮後4—5時（Chaivo ノ低潮後2—3時）ニ始リ、流出スル潮流ハ高潮後4—5時（Chaivo ノ略高潮時）ニ始ルモノノ如ク、最強流速ハ2—3節ニ達スルモノノ如シ。潟口外距岸1—2浬ニ於ケル潮流ハ複雜ニシテ日潮不等小ナル頃ニハ

†印ヲ附シタルハ日潮不等甚ダ大ニシテ、1日1回潮トナルコト多キコトヲ示ス。而シテ上段ニハ分點潮ヲ、下段ニハ[ ]ヲ附シテ回歸潮ニ關スルモノヲ揭記ス。第209頁（潮信凡例）ヲ見ヨ。

北流ハ毎日9時、21時頃ニ、南流ハ3時、15時頃ニ最強トナルモ流速極メテ微弱ニシテ0.3節ヲ超エズ、然レドモ日潮不等大ナル頃ニハ南流ハ低潮後約5時ニ北流ハ之ヨリ約12時間後ニ最強トナリ流速1.5節ヲ超ユ。尙北東方約56浬（54°14′N, 144°54′E）ニ於ケル潮流モ略南北ノ方向ニ流レ轉流時ハ Okha ニ於ケルヨリモ約4時間早ク流速1.6節ニ達ス。

Baikal Bay　潟口ニ於テハ流入スル潮流（漲潮流）ハ略低潮時ヨリ高潮時迄流レ、流出スル潮流（落潮流）ハ略高潮時ヨリ低潮時迄流ル。最強流速ハ2.5節ニ達ス。

Cape Tamlevo　黑龍江ノ增水期間ハ常ニ北方ニ流ルルモ、減水期ニ入レバ漲潮流ハ海峽北口ニ向ツテ南流シ、流速1節內外ナルモノノ如シ。而シテ北流ハ最強4節以上ニ達スルモノノ如シ。

OKHOTSK SEA 西部

本區域ニ於ケル潮信ハ稍正確ナリ。

潮汐ノ升降大ナリ。日潮不等稍大ニシテ2ツノ高潮ノ高サニハ不等アリ、而シテ高キ高潮ハ春季ニハ晝間ニ、夏季ニハ午前ニ、秋季ニハ夜間ニ、冬季ニハ午後ニ起ル、Shantar Is. 附近ニ於テハ漲潮流ハ地形ニ從ヒテ南方又ハ西方ニ、落潮流ハ略反對ノ方向ニ流レ、略高低潮時ニ轉流シ島嶼間ニ於テハ流速甚ダ强烈ナリ。Uda River 以北ニ於ケル潮流ハ海岸ニ沿ヒ南西及北東ニ流レ、南西流（北東流）ハ高潮（低潮）後1—2時間ニテ北東流（南西流）ニ轉ズルモノノ如シ。

地名	位置 緯度	位置 經度	平均潮間高隙	大潮升	小潮升	平均水面	標準港 地名	標準港 頁	改正數 潮時	改正數 潮高
	N ° ′	E ° ′	h m	m	m	m	潮時:150°(10h) E ノ標準時		h m	
Nikolaya Bay	53 45	138 40	4 30	5.5	4.1	..	大連	115	− 6 0	1.8
Konstantina Gulf	54 5	137 20	2 55	3.8	2.7	..	〃	〃	− 7 30	1.2
Bolishoi Shantar I., Filippa Point	54 37	137 42	2 40	..	2.7	..	〃	〃	− 7 45	..
Malwii Shantar I., Abrek Bay	54 24	137 37	3 25	5.0	4.0	3.0	〃	〃	− 7 0	1.6
Tugurskii Gulf	54 20	137 0	4 30	6.7	..	..	〃	〃	− 5 55	2.2
Feklistova I., Lebyajiya Gulf	54 54	136 46	3 8	6.1	4.8	3.6	〃	〃	− 7 15	1.9
Uda River	54 44	135 18	3 29	3.5	2.5	2.0	〃	〃	− 6 45	1.2
Severo-Vostochnaya Harbour	55 10	135 50	1 50	1.5	..	..	〃	〃	− 8 30	0.5
Port Ayan	56 27	138 9	0 10	3.1	2.3	1.8	〃	〃	−10 15	0.9
Feodora Bay	57 1	138 51	11 10	3.4	..	..	〃	〃	−11 45	1.0
Uliya River	58 51	141 52	10 40	3.7	2.7	..	〃	〃	−12 25	1.1

OKHOTSK SEA 北部

西部ニ於ケル潮汐ノ性質ハ詳ナラザレドモ日潮不等大ニシテ高低潮共ニ潮時及潮高ノ不等アリ、低キ低潮ノ次ニ高キ高潮トナリ高キ高潮ハ春夏ニハ夜間ニ、秋冬ニハ晝間ニ起ルモノノ如

シ。

中部ニ於テモ日潮不等稍大ナルモ、潮時ノ不等ハ高潮ニ大ニシテ低潮ニハ殆ドナク、之ニ反シテ潮高ノ不等ハ低潮ニ大ニシテ（差1.7米ニ達ス）高潮ニ小ナリ、而シテ低キ低潮ハ春季ニハ午後ニ、夏季ニハ晝間ニ、秋季ニハ午前ニ、冬季ニハ夜間ニ起ル。

東部ニ於ケル潮汐ノ性質ハ不明ナレドモ、稍大ナル日潮不等アルモノノ如シ。Penjinskii Bay ニ於テハ日潮不等甚ダ大ニシテ1日1回潮トナルコト多シ。

潮流ハ西部外海ニ面スル地方ニ於テハ西（漲潮流）及東（落潮流）ニ流ル。Penjinskii Bay ニ於テハ漲潮流（落潮流）ハ北東（南西）ニ流レ、Yamskii Islands, Piyagina Peninsula ノ東岸ニテハ大潮期ニ4—4.5節ノ流速アルモ灣内平均流速ハ1.5—2節ナリ。Gijiginskaya Bay 及 Penjinskaya Gulf ノ潮流ハ前記ヨリモ流速大ナリ。

地名	位置 緯度	位置 經度	平均潮間高隙	平均潮間低隙	大潮升	小潮升	平均水面	標準港 地名	標準港 頁	改正數 潮時	改正數 潮高
	N	E						潮時: 165°(11h)E ノ標準時			
	° ′	° ′	h m	h m	m	m	m			h m	
Okhotsk	59 22	143 12	10 10	..	3.7	2.7	..	横須賀	5	+ 6 40	2.1
Inya River	59 23	144 47	9 10	..	3.1	2.3	..	〃	〃	+ 5 30	1.8
Eirineiskaya Gulf	59 23	145 48	9 0	..	2.7	1.5	..	〃	〃	+ 5 10	1.6
Kulku Bay	59 16	146 20	9 10	..	2.7	1.5	..	〃	〃	+ 5 30	1.6
Taviskaya Bay											
Beringa Bay	59 10	149 6	8 30	..	3.4	2.4	..	〃	〃	+ 4 40	2.0
Motuikleiskii Bay	59 23	149 0	8 40	..	4.6	..	..	〃	〃	+ 4 50	2.7
Amakhtonskii Gulf	59 45	149 30	9 40	..	4.9	2.4	..	〃	〃	+ 5 40	2.9
Arman River	59 40	150 10	8 10	..	4.9	..	..	〃	〃	+ 4 0	2.9
Nagaeva Bay	59 31	150 41	8 13	..	4.2	3.3	2.5	〃	〃	+ 4 10	2.3
Ola	59 33	151 15	8 35	..	3.2	2.5	1.9	〃	〃	+ 4 35	1.8
Zaviyalova I.	59 5	150 45	9 0	..	3.8	..	..	〃	〃	+ 5 0	2.2
Penjinskii Bay											
Yamskaya Bay	59 30	155 0	6 40	..	6.4	2.1	..	〃	〃	+14 50	3.8
Ostrovnoi Bay	60 45	155 50	4 10	..	..	2.4	..	〃	〃	+12 10	1.4
Pestraya Dresva Bay	61 30	156 45	5 10	..	..	4.9	..	〃	〃	+13 10	..
								潮時: 180°(12h)E ノ標準時			
Nayakhan River	61 55	159 0	2 50	..	6.7	..	..	横須賀	5	+11 40	4.0
†Matugin Point	61 41	160 15	1 25 [14 50]	7 35 [5 30]	7.3	..	..	Cua Cam	139	{高:+11 50 低:+14 50	2.2
†Cape Astronomicheskii	62 23	164 30	8 0 [21 0]	1 45 [11 50]	11.3	..	..	〃	〃	{高:− 7 10 低:− 3 0	3.0
Ryekinskaya Bay	60 52	163 40	3 30	..	9.1	4.6	..	横須賀	5	+12 0	5.3
Tigil River	58 0	158 20	2 40	..	5.5	..	..	〃	〃	+11 30	3.3

†印ヲ附シタルハ日潮不等甚ダ大ニシテ、1日1回潮トナルコト多キコトヲ示ス。而シテ上段ニハ分點潮ヲ、下段ニハ[ ]ヲ附シテ回歸潮ニ關スルモノヲ揭記ス。第209頁（潮信凡例）ヲ見ヨ。

KAMCHATKA 西 岸

潮信ハ概數ナルヲ以テ著シキ差異ヲ有スルコトアルベシ。

潮汐ノ性質詳ナラザレドモ、日潮不等極メテ著シクシテ1日1回潮トナルコト多ク、且潮信ハ甚ダ疑ハシ。漲潮流ハ北半ニ於テハ南方ニ、南半ニ於テハ北方ニ、落潮流ハ之ト反對ノ方向ニ流ル。日潮不等小ナル頃ニハ流速0.5節ヲ超エズ。日潮不等大ナル頃ニハ Kavran River 附近ヲ除キ北半ニ於テハ低キ低潮ニ次グ北流、南半ニ於テハ高キ低潮ノ頃ノ南流强烈ニシテ、流速2.5節ヲ超ユ。

地名	位置 緯度	位置 經度	平均潮間高隙	大潮升	小潮升	平均水面	標準港 地名	標準港 頁	改正數 潮時	改正數 潮高
	N	E					潮時: 180°(12h)E ノ標準時			
	° ′	° ′	h m	m	m	m			h m	
Oblukovina River	55 20	155 34	..	3.0	..	..	Chaivo	111	− 4 0	2.0
Kompakova River	54 41	155 43	..	4.0	..	..	〃	〃	− 5 0	2.7
Vorovskaya River *	54 13	155 50	..	4.0	..	..	〃	〃	− 5 0	2.7
Bolishaya River *	52 45	156 15	..	3.0	..	..	〃	〃	− 5 0	2.0

Kawachini Bay 日潮不等小ナル頃ニハ漲潮流ハ南東ニ落潮流ハ北西ニ流レ、略高低潮時ニ轉流スルモ流速0.5節ニ達セズ。日潮不等大ナル頃ニハ略東西ノ方向ニ流レ、高キ低潮ノ頃ノ西流及之ニ次グ東流ハ流速大ニシテ2節ニ達ス。

Kavran River 河口附近ニ於ケル潮流ハ海岸ニ沿ヒテ南北ノ方向ニ流レ、日潮不等小ナル頃ニハ南西又ハ南流（北東又ハ北流）ハ低潮（高潮）後0—2時ヨリ高潮（低潮）後0—2時迄流レ、流速1節ヲ超エザルモ、日潮不等大ナル頃ニハ1日2回ノ北流ハ流速略等シキモ、南流ニハ著シキ不等アリ、高キ低潮ノ頃ノ南流ハ低キ低潮ノ頃ノ南流ニ比シテ流速大ニシテ1.8—2.5節ニ達シ1日1回潮流トナルコト多シ。

Moroshechnaya River 河口附近ニ於テ潮流ハ北東及南西ニ流レ日潮不等小ナル頃ハ南西（北東）流ハ低潮（高潮）ノ頃ヨリ高潮（低潮）ノ頃迄流レ流速1節ヲ超エザルモ、日潮不等大ナル頃ニハ1日2回ノ南西流ハ流速略等シキモ高キ低潮ニ先立ツ北東流ハ他ノ北東流ニ比シテ流速大ニシテ2節ニ達シ1日1回潮流トナルコトアリ。

Icha River (Icha Lagoon 湖口) ニ於テハ平均高潮間隙8時40分大潮升3.7米ナリ。日潮不等著シク午前ト午後トノ低潮ノ高サニ1.8米ノ差ヲ生ズルコトアリ。湖口ニテハ潮

流强ク朔望ノ落潮流ハ流速4—5節ニ達ス。Icha River 河口ヨリ Kisuya River 河口ニ至ル間ニ於テハ、潮流ハ北東及南西ニ流レ1日1回潮流トナルコトアリ。Icha River 河口沖合ニ於テハ日潮不等小ナル頃ニハ北東(南西)流ハ低潮(高潮)後1—2時ヨリ高潮(低潮)後1—2時迄流レ、流速1節ニ達セザルモ、日潮不等大ナル頃ニハ1日2回ノ南西流ハ其ノ流速略等シキモ、北東流ニハ不等アリ、低キ低潮ニ次グ北東流ハ他ノ北東流ニ比シテ流速大ニシテ1節ヲ超ユ。

Vorovskaya River 河口附近ニ於テハ略海岸ニ平行ニ流レ1日ニ1回ノ北流ト1回ノ南流ヲ見ルコト多シ。即チ北流(南流)ハ Okha ノ高潮(低潮)前約1—3時ニ最强トナリ流速1節ニ達ス。

Munkhin River 河口沖ニ於ケル潮流ハ1日1回潮トナルコト多ク Koshogochek River 河口ニ於ケルヨリモ約8—10時間遲レテ轉流シ、流速1節ヲ超ユ。

Bolishaya River 河口附近ヨリ Kamchatka 南端附近ニ至ル沿岸ニ於ケル潮流ハ略南北ノ方向ニ流ル、而シテ日週潮流ノ流速ハ最强時ニ於テ半日週潮流ノ1—2倍ニ達スルヲ以テ1日1回潮流トナルコト多シ。轉流時ハ南スルニ從ツテ急激ニ早マルモ、一般ニ日潮不等小ナル頃ニハ流速0.5節ヲ超ユルコト稀ナリ。其ノ他ノ時期ニ於テハ高キ低潮ノ頃ノ南流ハ低キ低潮ノ頃ノ南流ニ比シテ流速著シク大ニシテ日潮不等大ナル頃ニ低キ低潮後約6—11時ヨリ約10時間ハ南方ニ、其ノ他ハ約14時間北方ニ流レ、南流ノ流速ハ1.3—1.8節ニ達ス。北流ハ一般ニ不等大ナラザルモ北部ニ於テハ强キ南流ニ先立ツ北流、南部ニ於テハ强キ南流ニ次グ北流ハ他ニ比シテ流速大ニシテ0.5—1節ニ達ス。

KAMCHATKA 東 岸

潮信ハ概數ナルヲ以テ著シキ差異ヲ有スルコトアルベシ。

潮汐ノ性質ハ詳ナラザレドモ、南部ニ於テハ日潮不等大ニシテ屢1日1回潮トナル。

潮流ハ詳ナラザレドモ北緯60度以南ノ沖合ニ於テハ漲潮流ハ西方ニ流ルレドモ沿岸ニ於テハ北方ニ、落潮流ハ南方ニ流レ、略高低潮時ニ轉流スルモノノ如シ。

地名	位置 緯度	位置 經度	平均潮間高隙	平均潮間低隙	大潮升 (平均高潮)	小潮升	平均水面	標準港 地名	標準港 頁	改正數 潮時	改正數 潮高
	N ° ′	E ° ′	h m	h m	m	m	m				
								潮時: 180°(12h)E ノ標準時			
Vyestnik Bay	51 33	157 45	3 19	..	1.5	1.3	1.1	宮古	11	+ 1 20	0.90
Akhomten Bay	52 26	158 28	3 1	..	1.4	1.2	1.0	〃	〃	+ 1 0	0.90
Avachinskaya Bay *											
Petropavlovsk Kamchatskii Harbour	53 1	158 39	3 2	..	1.5	1.3	1.1	〃	〃	+ 1 0	0.95
Tariinskaya Bay	52 55	158 30	3 22	..	1.6	1.4	1.1	〃	〃	+ 1 20	1.00
Bechevinskaya Bay	53 14	159 45	3 6	..	1.4	1.2	1.0	〃	〃	+ 0 55	0.90
Morjovaya Bay	53 14	159 57	3 8	..	1.3	1.2	1.0	〃	〃	+ 1 0	0.85
Komandorskie Is., Nikoliskoe	55 10	166 0	4 0	..	1.5	1.0	0.7	〃	〃	+ 1 25	1.2
Kamchatka River *	56 12	162 26	4 0	..	1.8	..	..	〃	〃	+ 1 40	1.5
Karaga Harbour	59 1	163 2	4 0	..	1.2	..	..	〃	〃	+ 1 35	1.0
Karaginskii I., Lojnuikh Vyestei Bay	59 0	163 55	7 30	..	1.8	..	..	〃	〃	+ 5 5	1.5
Barona Korfa Gulf, Sibir Harbour	60 26	166 18	5 30	..	1.5	..	..	〃	〃	+ 2 55	1.0
Cape Olyutorskii	59 55	170 20	6 0	..	1.4	1.0	..	〃	〃	+ 3 5	0.9
								潮時: 195°(13h)E ノ標準時			
Gavriila Bay	62 25	179 8	1 53	..	0.8	0.7	0.5	宮古	11	− 0 40	0.6
Anaduirskii Bay	64 41	178 18	10 22	..	2.0	1.8	1.1	〃	〃	+ 7 55	1.3
	N	W									
Kresta Gulf	66 10	179 0	8 50	..	2.1	..	..	〃	〃	+ 6 20	1.4
†Cape Chukotskii	64 14	173 10	.. [17 0]	.. [1 40]	.. [1.5]	..	..	..	..	..	..
†Lavrentiya Bay	65 38	170 40	.. [17 40]	.. [2 20]	.. [1.2]	..	..	..	..	..	..
Petlekai	67 3	173 30	0 0	..	0.2	..	..	..	..	..	..

Avachinskaya Bay 附近ニ於テハ相次グ2高潮ノ高サニハ不等小ナレドモ相次グ2低潮ノ高サニハ不等大ニシテ屢1日1回潮トナル。而シテ著シキ低潮ハ一般ニ春季ニハ晝間ニ、夏季ニハ午前ニ、秋季ニハ夜間ニ、冬季ニハ午後ニ起ル。灣口西側 Stanitskil Point 附近ニ於テ漲潮流ハ北流シ其ノ最大流速1.5節、落潮流ハ南流シ最大流速2.5節ヲ驗セリ、朔望ニ於テ漲潮流ハ低潮後2時ニ起リ落潮流ハ高潮後直チニ起ル。Izmyennuii Point ノ西方ニ於テ漲潮流ノ最大流速2節落潮流ノ最大流速1.5節ヲ驗セリ。Petropavlovsk Kamchatskii Harbour ニ於テハ漲潮流ハ外港ノ東側ヨリ內港ニ入リ其ノ西側ニ沿ヒ順次港內ヲ右方ニ圈流シ港口ニ

† 印ヲ附シタルハ日潮不等甚ダ大ニシテ、1日1回潮トナルコト多キコトヲ示ス。而シテ上段ニハ分點潮ヲ、下段ニハ[ ]ヲ附シテ回歸潮ニ關スルモノヲ揭記ス。第209頁(潮信凡例)ヲ見ヨ。

於テハ流速3—4節ニ達ス。

Cape Kozlova 日潮不等小ナル頃ニハ漲潮流ハ西方ニ落潮流ハ東方ニ流レ高低潮後約1時ニ轉流スルモ流速0.5節ニ達セズ、然レドモ日潮不等大ナル頃ニハ北東及南西ニ流レ南西流ハ低キ低潮前4—2時ニ、北東流ハ之ヨリ約12時間後ニ最强トナリ流速1節ヲ超ユ。

Kamchatka River 河内ハ河水ノ流勢强ク殊ニ6月中ハ河水氾濫シ村落附近ハ水面通常ヨリ約2.7米高ク漲潮時ニモ河口以内ニ潮汐ノ影響ナク僅ニ河口附近ニ影響アルノミ。然レドモ9月ニハ河水最モ低下シ Usti Kamchatsk 迄潮汐ノ影響アリ、河口ノ南方ニ於テハ日潮不等小ナル頃ニハ潮流ハ北西及南東ニ流レ南東(北西)流ハ高潮(低潮)ノ頃ニ流速最强トナルモ0.5節ヲ超エズ、然レドモ日潮不等大ナル頃ニハ潮流ハ略東西ニ流レ西流ハ低潮後2—3時ニ東流ハ之ヨリ約15—16時間後ニ最强トナリ流速1節ヲ超ユ。

Ukinskaya Bay 灣内ニ於テ南(北)流ハ高潮(低潮)ノ頃ニ最强トナルモ流速1節ニ達セズ、然レドモ Uka River 河口ニ於テハ流速2節ニ達スルコトアリト。

滿洲國、支那

支那海岸ノ潮信ハ概數ナルモノ多キヲ以テ稍著シキ差異ヲ有スルコトアルベシ。

黄海北濱

潮汐ノ性質ハ朝鮮西岸北部ニ於ケルト略同樣ニシテ、日潮不等ハ之ヨリモ稍大ナレドモ、常ニ1日2回潮ナリ。裏長山列島以東ニ於テハ漲潮流(落潮流)ハ海岸ニ沿ヒテ東方(西方)ニ流レ略高低潮時ニ轉流ス。西部ニ於テハ潮流ハ一般ニ海岸ニ沿ヒテ南西及北東ニ流レ、南西流(北東流)ハ低潮(高潮)後約3時ヨリ高潮(低潮)後約3時迄流ル。然レドモ不規則ニシテ轉流時及流續時間ニ大ナル差ヲ見ルコトアリ。

山東高角ヨリ外長山列島ニ引ケル一線以東、山東高角ヨリ長山串ニ引ケル一線以北ノ海面(距岸十數浬以内ヲ除ク)ニ於テハ潮流ハ北方及南方ニ流レ、日週潮流ハ大ナラズ。北流(南流)ハ大連港ノ低潮(高潮)前約1時ヨリ高潮(低潮)前約1時迄流ル。最强流速ハ一般ニ1—1.5節ナレドモ淺堆附近ニ於テハ一層大ナリ。

山東高角ヨリ大連港ニ引ケル一線以西、直隷海峽ニ至ル海面(南部及距岸十數浬以内ヲ除ク)ニ於テハ潮流ハ南西方及北東方ニ流レ、南西流ハ大連港ノ高潮後約1時ニ、北東流ハ低潮後約1時ニ最强(普通流速1節)トナルモ大連港ノ低キ低潮ニ次グ南西流及高キ高潮ニ次グ北東流ハ他ノ南西流及北東流ニ比シテ著シク强烈ニシテ、日潮不等大ナル頃ニハ1日1回ノ南西流ト1回ノ北東流ノミナルコトアリ。流速1.5—2節ニ達ス。

地名		位置 緯度	位置 經度	平均潮間隙高	大潮升	小潮升	平均水面	標準港 地名	標準港 頁	改正數 潮時	改正數 潮高
		N	E					潮時: 135°(9h)Eノ標準時			
		° ′	° ′	h m	m	m	m			h m	
鴨綠江*	大東溝	39 49	124 9	9 0	5.5	4.3	..	鎭南浦	101	+ 0 30	1.00
	趙氏溝	39 53	124 12	9 10	5.6	4.5	3.1	〃	〃	高:+0 40 低:+1 40	1.05
	三道浪頭	40 3	124 20	9 50	..	..	..	〃	〃	高:+1 20 低:+3 10	0.70
	安東	40 7	124 24	10 50	3.0	2.4	1.6	〃	〃	高:+2 20 低:+5 0	0.45

地名	位置 緯度	位置 經度	平均潮間隙高	大潮升	小潮升	平均水面	標準港 地名	標準港 頁	改正數 潮時	改正數 潮高
	N ° ′	E ° ′	h m	m	m	m	潮時: 135°(9h)Eノ標準時		h m	
大鹿島	39 45	123 45	8 58	5.5	4.4	3.1	大連	115	− 1 30	1.90
大孤山—南隈子角	39 46	123 33	9 22	5.3	4.5	3.0	〃	〃	− 1 5	1.85
大王家島*	39 27	123 3	9 19	4.7	3.8	2.6	〃	〃	− 1 10	1.60
海洋島	39 4	123 9	9 14	4.0	3.2	2.3	〃	〃	− 1 15	1.35
外長山列島—獐子島	39 3	122 43	9 35	3.7	3.0	2.2	〃	〃	− 0 50	1.25
裏長山列島* 大長山島	39 16	122 35	9 36	4.1	3.2	2.3	〃	〃	− 0 50	1.35
裏長山列島* 葫蘆島	39 12	122 18	9 53	4.0	3.2	2.3	〃	〃	− 0 30	1.30
曾家屯	39 8	122 6	9 54	3.5	2.8	2.0	〃	〃	− 0 30	1.15
大連灣* 大孤口	38 58	121 50	10 11	3.1	2.5	1.8	〃	〃	− 0 10	1.00
大連灣* 大連港	38 56	121 39	10 21	3.0	2.5	1.8	〃	〃	0 0	1.00
遇岩	38 34	121 39	10 30	2.9	2.4	..	〃	〃	+ 0 10	0.95
小平島	38 49	121 29	10 29	2.7	2.2	1.6	〃	〃	+ 0 10	0.90
旅順港*	38 48	121 15	10 41	2.6	2.1	1.5	〃	〃	+ 0 20	0.85

鴨綠江　潮信ハ解氷後數箇月間（4—5月頃）ノモノヲ示ス。夏季增水期ニハ著シク之ト異ルコトアルベシ。平均低潮間隙ハ趙氏灣ニ於テ $4^h 5^m$、掛網灣ニ於テ $4^h 40^m$、三道浪頭ニ於テ $5^h 30^m$、安東縣ニ於テ $7^h 25^m$ ニシテ、漲潮時間ハ落潮時間ヨリモ遙ニ短シ（朝鮮西岸鴨綠江參照）。

大王家島　大鹿島附近ヨリ大王家島西方數浬ニ至ル距岸數浬ノ沖合ニ於テハ一般ニ潮流ハ時ト共ニ流向ヲ左方ニ廻轉ス。即チ流速最强ノ流向ハ北方及南方ニシテ各低潮後2—3時及高潮後2—3時ニ起リ、流速最弱ノ流向ハ西方及東方ニシテ各低潮後5—6時及高潮後5—6時ニ起ル。

裏長山列島　附近ニ於テハ潮流ハ地形ニ從ヒテ東方或ハ北方及之ト反對ノ方向ニ流レ、一般ニ東流或ハ北流（漲潮流）ハ高潮後4—5時ヨリ低潮後4—5時迄、西流或ハ南流（落潮流）ハ低潮後4—5時ヨリ高潮後4—5時迄流レ最强流速ハ外海ニ面スル所ニ於テハ1—2節ナレドモ狹瀨戸ニ於テハ2—3節ニ達ス。

大連灣　小窑口附近ヨリ旅順港外ニ至ル沿岸數浬間ニ於テハ一般ニ西流（東流）ハ大連港ノ高潮（低潮）後約1時ニ最强ナリ。高低潮時ヨリ轉流時ニ至ル迄ノ平均時間ハ約4時間ナレドモ潮流ニハ著シキ不等アリ此ノ時間ハ著シク變化ス。而シテ午前ト午後ノ潮流ニハ共ニ著シキ不等アレドモ殊ニ西流ニ著シク、流速ハ大連港ノ高キ高潮ノ頃ニ起ル西流最强ニシテ低キ低潮ノ頃ニ起ル東流之ニ次ギ、太陰ノ赤緯大ナルトキニハ共ニ流續時間7時間以上ニ達シ高低潮後約5時ニ轉流ス。低キ高潮ノ頃ニ起ル西流ハ最モ流速小ニシテ流續時間短ク、太陰ノ赤緯大ナル頃ニハ流續時間3—4時間ニ過ギザルコトアリ。

旅順港　約9分ヲ週期トスル規則正シキ海面ノ升降アリ、其ノ升降0.3米ニ達スルコトアリ。又偏北風ハ潮升ヲ減ズルコト時ニ0.6米ニ及ビ、偏南風ハ之ニ反ス。平均水面ハ2月ニ最低8月ニ最高ニシテ、其ノ差約0.6米ニ達ス。港外ニ於ケル潮流ニ關シテハ大連灣ノ條ヲ見ヨ。

遼東海灣及渤海

遼東海灣東濱日潮不等稍著シキモ常ニ1日2回潮ニシテ低キ低潮ノ次ニ高キ高潮トナル。而シテ南部ニ於テハ高キ高潮ハ春季ニハ午後ニ、夏季ニハ晝間ニ、秋季ニハ午前ニ、冬季ニハ夜間ニ起ルヲ常トシ、相次グ高潮或ハ相次グ低潮ノ高サノ差ハ0.6米ニ達スルコトアリ。北部ニ於テハ高キ高潮ハ春季ニハ夜間ニ、夏季ニハ午後ニ、秋季ニハ晝間ニ、冬季ニハ午前ニ起ルヲ常トシ、相次グ高潮ノ高サノ差ハ1.5米ニ達スルコトアルモ相次グ低潮ノ高サノ差ハ小ナリ。老鐵山西角ヨリ北方西湖嘴附近ニ至ル沿岸及西中島西側沿岸ニ於テハ潮流ハ海岸ニ沿ヒテ北方及南方ニ流レ北流（南流）ハ附近ノ低潮（高潮）後約3時ヨリ高潮（低潮）後約3時迄流レ高低潮ノ頃ニ流速最强ナリ。然レドモ此ノ區域ニ於テハ午前ト午後トノ潮流ニハ稍著シキ不等アリ、特ニ北流ニ不等大ニシテ大連港ノ高キ高潮ニ次デ起ル北流ハ低キ高潮ニ次デ起ル北流ヨリモ流速大ナリ。太陰ノ赤緯大ナルトキ此ノ差ハ著シ。長興島西角ヨリ遼河口附近ニ至ル沿岸ニ於テハ漲潮流（落潮流）ハ海岸ニ沿ヒテ北東方（南西方）ニ流レ鮸魚圈ノ略高低潮時ニ轉流シ流速2.5節ヲ超ユル所アリ。然レドモ此ノ區域ニ於テハ午前ト午後トノ潮流ニハ不等アリ、大連港ノ高キ高潮ニ次デ起ル北流及之ニ次グ南流ハ流速大ニシテ、他ノ南北流ハ流速小ナリ。

遼東海灣西濱北部ニ於ケル潮汐ハ東濱北部ニ於ケルト略同樣ナリ。新立屯附近ヨリ秦皇島ノ南方約20浬ニ至ル沿岸ニ於テハ潮差ハ甚ダ小ニシテ日潮不等極メテ著シク、殆ド常ニ1日1回潮ナリ。潮流ハ海岸ニ沿ヒテ北東及南西ニ流レ灣口附近ヲ除ク外ハ日週潮流大ナラズ、北東流（南西流）ハ壺盧島ノ低潮（高潮）ノ頃ヨリ高潮（低潮）ノ頃迄流レ大潮ノ流速最强時ニ流速1—2節ニ達ス。而シテ壺盧島ノ高キ高潮ニ先立ツ北東流及之ニ次グ南西流ハ流速大ニシテ他ノ北東流及南西流ハ流速小ナリ。山海關附近ヨリ灤河ニ至ル間距岸10浬以上ニ於テハ秦皇島ノ低潮（高潮）後約0—1時ヨリ高潮（低潮）後0—1時迄ハ南西（北東）ニ流ル、然レドモ日週潮流大ニシテ、秦皇島ノ高キ高潮ノ頃ノ南西流ハ他ノ南西流ニ比シテ流速大ニシテ1節ヲ超ユルコトアリ。

遼東海灣中央部　西中島ノ西方ヨリ壺盧島ノ南東方ニ至ル海灣中央部ニ於テハ北東（南西）流ハ大連港ノ高潮（低潮）後2—3時ヨリ低潮（高潮）後2—3時迄流ル。南端附近ヲ除キ午前ト午後トノ潮流ノ不等ハ小ナルモ大連港ノ低キ低潮ニ次グ南西流及之ニ次グ北東流ハ稍大ニシテ流速1節ヲ超ユルコトアリ。

遼東海灣口　老鐵山西角沖合20—50浬ニ於テハ大連港ノ高潮（低潮）ノ頃ヨリ低潮（高潮）ノ頃迄ハ北西（南東）ニ流ル。潮流ノ不等ハ南東流ニ小ニ北西流ニ大ニシテ大連港ノ高キ高潮ニ次グ北西流ハ低キ高潮ニ次グ北西流ニ比シテ流速大ニシテ不等大ナルトキハ1日2回ノ轉流ヲ見ルニ至ル。最大流速ハ南東流1.5節北西流2節ナリ。大清河口東方20—40浬ニ於テハ大連港ノ高潮（低潮）ノ頃ヨリ低潮（高潮）ノ頃迄ハ西（東）ニ流ル。午前ト午後ノ東流ハ著シキ不等アリ大連港ノ低キ低潮ニ次グ東流ハ高キ低潮ニ次グ東流ニ比シテ流速大ニシテ1.5節ニ達ス。

渤海大清河口至黃河口ノ沿岸ニ於テハ日潮不等ハ著シカラズ常ニ1日2回潮ナリ。潮時ノ不等ハ高潮ニ大ナレドモ低潮ニハ甚ダ小ナリ。之ニ反シテ相次グ高潮ノ高サノ差ハ甚ダ小ナレドモ相次グ低潮ノ高サノ差ハ1米ニ達スルコトアリ。而シテ低キ低潮ハ春季ニハ午後ニ、夏季ニハ晝間ニ、秋季ニハ午前ニ、冬季ニハ夜間ニ起ルヲ常トス。黃河口ヨリ龍口附近ニ至ル沿岸ニ於テハ日潮不等著シク屢1日1回潮トナルモノノ如シ。廟島列島及附近ニ於テハ日潮不等甚ダ小

ニシテ常ニ規則正シキ1日2回潮ナリ。渤海ニ於ケル潮流ハ一般ニ西方及東方ニ流レ、西流（東流）ハ大沽ノ低潮（高潮）後約1時ヨリ高潮（低潮）後約1時迄流レ東流ニハ不等小ナルモ西流ハ不等大ナリ。大沽ノ低キ低潮ニ次グ西流ハ高キ低潮ニ次グ西流ヨリモ流速大ナリ。最强流速ハ沖合ニ於テ1—2節ニシテ沿岸及島嶼間ニ於テハ一層大ナル所アリ。然レドモ渤海ノ南東部ニ於テハ時ト共ニ流速及流向ヲ變ジ午前ト午後トノ不等著シク、特ニ廟島列島西側附近ニ於テハ太陰ノ赤緯大ナルトキニハ屢1日ニ1回ノ西流ト1回ノ東流ノミナルコトアリ。

直隸海峽潮流ハ略東西ニ流レ日潮不等小ナル頃ニハ流速1.5節ニ達シ、北半部ニ於テハ西流（東流）ハ高潮（低潮）前約1時ヨリ低潮（高潮）前約1時迄流ルルモ、南半部ニ於ケル轉流時ハ約0.5時間遲ル。然レドモ本海峽ニ於ケル日週潮流ノ流速ハ最强期ニ於テハ半日週潮流ノ流速ヨリモ大ニシテ低キ低潮ニ次グ東流及高キ高潮ニ次グ西流ハ他ノ東西流ニ比シテ流速著シク大トナリ（2·5節）日潮不等大ナル頃ニハ殆ド1日1回潮流トナル。而シテ流速及流向ハ海面ヨリ海底ニ至ル迄略等シキモ流速ハ海面下20米附近ニ於テ最大ナリ。

地名	位置 緯度	位置 經度	平潮間高隙	平潮間低隙	大潮升（平高均潮）	小潮升（平低均潮）	平均水面	標準港 地名	標準港 頁	改正數 潮時	改正數 潮高
	N ° ′	E ° ′	h m	h m	m	m	m	潮時：135°(9h)Eノ標準時		h m	
羊頭窪*	38 47	121 8	11 24	..	1.9	1.5	1.1	大連	115	+ 1 5	0.65
營城子灣	38 58	121 18	0 23	..	1.9	1.6	1.2	〃	〃	+ 2 25	0.55
葫蘆套	39 16	121 36	0 45	..	2.2	1.8	1.4	〃	〃	+ 2 50	0.65
普蘭店港*｛長島	39 18	121 40	1 12	..	2.2	1.8	1.3	〃	〃	+ 3 15	0.65
普蘭店港*｛箒箕島	39 23	121 45	1 39	..	2.4	1.9	1.4	〃	〃	+ 3 45	0.75
西中島*	39 24	121 17	1 7	..	1.8	1.5	1.2	〃	〃	+ 3 10	0.50
長興島	39 39	121 28	3 14	..	2.0	1.7	1.3	〃	〃	+ 5 20	0.55
鮸魚圈	40 18	122 6	4 44	..	3.9	3.1	2.3	〃	〃	+ 6 45	1.25
遼河*｛門洲	40 36	122 5	4 30	..	3.5	..	..	〃	〃	+ 6 30	1.15
遼河*｛門洲信號所	40 38	122 10	5 0	11 55	3.7	3.0	2.1	〃	〃	高：+7 0 低：+7 45	1.20
遼河*｛營口港	40 41	122 16	5 40	0 10	4.0	3.3	2.4	〃	〃	高：+7 40 低：+8 25	1.30
壺蘆島港	40 43	120 59	5 23	..	3.0	2.5	1.8	〃	〃	+ 7 30	0.95
長山寺角	40 23	120 35	5 35	..	2.2	1.9	1.4	〃	〃	+ 7 45	0.60
團山	40 12	120 28	5 28	..	1.6	1.4	1.1	〃	〃	+ 7 35	0.40
†新立屯	40 8	120 12	6 10 [6 0]	12 22 [17 0]	0.9 [1.5]	0.9 [0.3]	0.8	Manila	151	− 3 20	1.10
†環海寺地嘴	40 0	119 56	9 18 [6 40]	3 6 [17 40]	0.8 [1.3]	0.7 [0.1]	0.7	〃	〃	− 0 10	1.00
								潮時：120°(8h)Eノ標準時			
†秦皇島*	39 55	119 37	0 10 [8 21]	4 55 [18 2]	0.9 [1.2]	0.8 [0.1]	0.7	Manila	151	−10 15	0.75
大蒲河	39 41	119 20	0 10 [9 54]	5 40 [18 46]	1.2 [1.4]	1.0 [0.1]	0.9	〃	〃	−10 15	1.15

† 印ヲ附シタルハ日潮不等甚ダ大ニシテ、1日1回潮トナルコト多キコトヲ示ス。而シテ上段ニハ分點潮ヲ、下段ニハ［ ］ヲ附シテ回歸潮ニ關スルモノヲ揭記ス。第209頁（潮信凡例）ヲ見ヨ。

地名	位置 緯度	位置 經度	平潮間高隙	平潮間低隙	大潮升（平高均潮）	小潮升（平低均潮）	平均水面	標準港 地名	標準港 頁	改正數 潮時	改正數 潮高
	N ° ′	E ° ′	h m	h m	m	m	m	潮時：120°(8h)Eノ標準時		h m	
灤河	39 16	119 7	1 10	..	1.5	..	..	大沽	121	− 2 0	0.50
大清河—祥子河	39 11	119 0	1 2	..	1.4	1.1	0.9	〃	〃	− 2 0	0.40
大清河	39 7	118 50	1 0	..	2.0	..	..	〃	〃	− 2 10	0.70
南溝坨	38 59	118 34	2 31	..	2.2	1.8	1.4	〃	〃	− 0 30	0.70
沙壘田淺堆西部*	39 0	118 8	2 30	..	3.1	2.4	..	〃	〃	− 0 35	1.05
北塘河口	39 6	117 44	2 40	..	2.7	2.3	..	〃	〃	− 0 25	0.95
白河*｛門洲	38 59	117 50	2 40	..	3.1	2.7	1.7	〃	〃	− 0 15	1.10
白河*｛大沽（北砲臺）	39 0	117 42	2 55	..	2.9	2.5	1.6	〃	〃	0 0	1.00
白河*｛天津	39 9	117 12	6 40	..	3.2	2.6	2.1	〃	〃	高：+3 45 低：+5 55	0.85
減水河（別名岐河）	38 35	117 34	3 40	..	3.2	2.4	..	〃	〃	+ 0 35	1.10
黃河*	37 53	118 36	4 0	..	3.2	2.8	1.6	〃	〃	+ 0 55	1.10
廟島列島*｛隍城島	38 21	120 54	10 39	..	1.6	1.3	0.9	大連	115	− 0 40	0.60
廟島列島*｛堂欒子	37 59	120 41	10 5	..	1.5	1.3	0.8	大沽	121	+ 7 0	0.60

羊頭窪 老鐵山西角附近ヨリ西湖嘴附近ニ至ル沿岸ニ於テハ潮流ハ南北ニ流レ、北流（南流）ハ低潮（高潮）後2.5—3.5時ヨリ高潮（低潮）後2.5—3.5時迄流レ、岬角附近ニ於テハ最强流速3—4節ニ達ス。

普蘭店港 漲潮流ハ灣首ニ向ツテ落潮流ハ略反對ノ方向ニ流レ箒箕島ノ高低潮後約0.5時ニ轉流シ狹部ニ於ケル最强流速ハ1.5—2.8節ニ達ス。

金州灣 漲潮流（落潮流）ハ東方（西方）ニ流レ高低潮後約1時ニ轉流シ流速1節ヲ超エズ。

西中島 葫蘆山灣外附近ニ於テハ北流（南流）ハ西中島ノ低潮（高潮）後約3時ヨリ高潮（低潮）後3時迄流レ、岬角附近ニ於テハ最强流速3—4節ニ達ス。

遼河 風ハ甚シク潮升ニ影響ス。即チ偏南風ハ海面ヲ高メ偏北風ハ海面ヲ降ラシム。河口浮標附近ニ於テハ漲潮流（落漲流）ハ北方（南方）ニ流レ高低潮後約0.5時ニ轉流シ流速1.7節ニ達ス。門洲附近ニ於テハ落潮流ハ一般ニ水面ガ0.3—0.6米降下シタル時表面流ヨリ始リテ南方ニ、漲潮流ハ0.3—0.6米上昇シタル後ニ始リテ北方ニ流ル。

門洲外方ニ於テハ漲潮流ハ北北西ニ流レ始メ北ヲ經テ北北東ニ流レ終ル。門洲上ニ於テハ潮流ハ門洲ヲ斜ニ横斷シテ漲潮流ハ北方ニ、落潮流ハ南方ニ流レ流速2—4節ナリ。河口附近ニ於テハ溯江流（下江流）ハ低潮（高潮）後1—2時ニ始ル。營口港附近ニ於テハ漲潮流ハ4—5時間、落潮流ハ7—8時間ニシテ流速大ナリ。大潮升ハ田庄臺ニ於テ約2.4米、三叉河ニ於テ約1.8米、河口ヨリ約70浬ノ小姐廟ニ於テ約0.9米ナリ。

壺盧島 漲潮流（落潮流）ハ北東（南西）ニ流レ略高低潮時ニ轉流シ流速1.7節ニ達ス。

長山寺角　長山寺角ヨリ團山角南方ニ至ル迄ニ於テハ漲潮流（落潮流）ハ北方（南方）ニ流レ略高低潮時ニ轉流シ流速2節ニ達ス。

新立屯　漲潮流（落潮流）ハ北東（南西）ニ流レ流速1.2節ニ達ス。

秦皇島　日潮不等甚ダ著シク、1日1回潮トナルコト多シ。潮升ハ甚シク風ニ左右セラレ、偏東風ニハ海面升リ西風ニハ低シ。秦皇島圓崖角ノ南方ニ於テハ漲潮流ハ西南西方ニ、落潮流ハ東北東方ニ流レ流速0.5節ナリ。

金山嘴　距岸2浬ニ於テハ漲潮流ハ南西方ニ、落潮流ハ北東方ニ流ルルモ流速0.7節ヲ超エズ。

灤河　河口沖合2浬ニ於テ漲潮流ハ南方ニ、落潮流ハ北東方ニ流レ高低潮後1—2時ニ轉流スルモ流速ハ1節ヲ超エズ。

大清河　河口沖合3浬ニ於テハ漲潮流ハ南西方ニ、落潮流ハ北東方ニ流レ高低潮後2—3時ニ轉流シ流速2節ヲ超ユ。又河口南方約17浬ニ於テモ轉流時ハ略等シク流速1.5節ニ達ス。

沙疊田淺堆西部　沙疊田淺堆近傍ニ於テハ漲潮流ハ其ノ緣ニ沿ヒテ北西ニ、落潮流ハ南東ニ流レ高低潮後約1時ニ轉流シ、流速ハ夫々4.3節及3節ニ達ス。淺堆ノ西側ニ於テハ漲潮流ハ北流シ流速稍小ナリ。

白河　東乃至南東ノ强風ハ河水ノ流下ヲ阻ミ潮高ヲ增ス。高潮前約1時ヨリ以後河面15糎ヲ增スニ要スル時間ハ大潮ニ約10—15分、小潮ニ約15—20分ナリ。潮汐ノ狀況ハ風候ニ依リ日日不規則ニシテ殊ニ洪水期（每年7,8月頃）ニ於テ甚シキ變調ヲ生ズ。大沽北砲臺ニ於ケル平均低潮間隙ハ $9^h\ 55^m$ 即チ漲潮ノ平均時間ハ $5^h\ 25^m$、落潮ノ平均時間ハ $7^h\ 0^m$ ナリ。閂洲ニ於ケル潮流ハ河口附近ノ泥堆干出セル時ハ水道ノ方向ニ流ルルモ、海水泥堆ヲ被フニ至ルヤ忽チ潮流ノ方向ハ殆ド海岸ニ平行シテ水道ヲ横過ス。閂洲外側ノ錨地ニ於テハ北西流（南東流）ハ低潮（高潮）後1—3時ヨリ高潮（低潮）後1—3時迄流レ、河口附近ニ於テハ低潮（高潮）後1—2時ヨリ高潮（低潮）後1—2時迄流ル。天津ニ於テハ漲潮ハ4—6時間、落潮6—8時間ナリ。河ヲ溯ル（下ル）流ハ高潮（低潮）後1—2時迄流ル。但シ强風ガ北方ヨリ吹クトキハ毫モ海面ノ升降ナク河水ハ常ニ流下ス。

黃河　黃河口ノ北東18浬ニ於ケル潮流ハ北西及南東ニ流レ北西流（南東流）ハ大沽ノ低潮（高潮）後1時ヨリ高潮（低潮）後1.5時迄流レ最强流速約1.3節ナリ。黃河口ノ東方40浬附近及龍口ノ北北西17浬ニ於ケル潮流ハ大沽ノ低潮後約3時ニ北西ニ向ツテ最强、高潮後3.5時ニ南東ニ向ツテ最强ニシテ流速各約1.3節ナレドモ、流速及流向ハ時ト共ニ絕エズ複雜ニ變化シ午前ト午後トノ不等著シ。

廟島列島　老鐵山水道ノ南半及小欽水道ニ於テハ西流（東流）ハ大連ノ高潮（低潮）前約1時ヨリ低潮（高潮）前約1時迄流レ、普通流速1.5節ヲ超エザルモ日潮不等大ナル頃ニハ殆ド1日1回潮流トナリ流速2.5節ニ達ス。

北砲礮水道ニ於ケル轉流時ハ約0.5時間遲ル。

黃 海 西 濱

山東半島北岸及東岸ニ於テハ日潮不等稍大ニシテ、潮時及潮高ハ高低潮共ニ略等シキ不等ナリ、高キ高潮ノ次ニ低キ低潮トナル。威海衞附近ヨリ蘇門島附近ニ至ル沿岸ニ於テハ高低潮等ニ急激ナル差アレドモ、潮流ノ轉換ハ略次ノ如シ。即チ蘇門島附近ニ於ケル東流、王家灣附近ヨリ山東高角附近ニ至ル間ノ北流及山東高角附近ヨリ威海衞附近ニ至ル間ノ西流ハ、威海衞ノ低潮前1—2時（青島ノ高潮前1—2時）ヨリ高潮前1—2時迄流レ、他ノ約6時間ハ之ト略反對ノ方向ニ流ル。而シテ岬角附近ニ於テハ最强流速3節ニ達ス。但シ海岸ヨリ10—20浬ノ沖ニ於ケル潮流ハ海岸附近ニ於ケル異ル所多キモノノ如シ。又諸灣內ニ於ケル潮流ハ微弱ニシテ、一般ニ灣外ニ於ケルヨリモ1—2時間早ク轉流ス。

山東半島南岸ニ於ケル潮汐ハ九州西岸ニ於ケルト大差ナク、日潮不等大ナラズ。潮流ハ東部ヲ除ク外ハ一般ニ海岸ニ沿ヒテ南西及北東ニ流レ、南西流（北東流）ハ低潮（高潮）後約3時ヨリ高潮（低潮）後約3時迄流レ、岬角附近ニ於テハ最强流速2—3節ニ達ス。但シ灣內ニ於テハ略高低潮時ニ轉流スルヲ常トス。

揚子江口北方諸堆附近及東方東經124度附近ニ至ル迄ノ潮流ハ旋回性ヲ有シ、約12時間ニ時計ノ針ト同方向ニ1回轉ス。而シテ一般ニ漲潮流ハ南ト西トノ間ニ落潮流ハ北ト東トノ間ニ流ル。

黃海中央部腰島岬ノ東方60—90浬附近ニ於テハ青島港ノ低潮（高潮）後0—1時ヨリ高潮（低潮）後0—1時迄ハ北西（南東）ニ流ル而シテ青島港ノ低キ低潮ニ先立ツ南東流及之ニ次グ北西流ハ他ノ南東流及北西流ヨリモ强ク流速1節ヲ超ユルコトアリ、又流速ハ一般ニ表面下10米附近ニ於テ最大ナリ。腰島岬ノ東方ヨリ山東高角ノ北東方ニ至ル黃海中央部ニ於テハ潮流ハ南北ニ流レ南端附近ニ於テハ北流（南流）ハ青島港ノ低潮（高潮）後約1時ヨリ高潮（低潮）後約1時迄流ルルモ北方ニ行クニ從ヒテ轉流時ハ遲レ山東高角ノ北東方ニ於テハ北流（南流）ハ青島港ノ低潮（高潮）後約5時ヨリ高潮（低潮）後約5時迄流ル。青島港ノ低キ低潮ニ先立ツ南流及之ニ次グ北流ハ他ノ南、北流ヨリモ强シ。而シテ流速ハ南部ニ於テハ0.5節ヲ超ユルコト稀ナルモ北スルニ從ツテ次第ニ增シ山東高角ノ東方約40浬ニ於テハ1.5節ニ達スルコトアリ。又流速ハ一般ニ表面下10米附近ニ於テ最大ナリ。

遼東半島北側海面山東高角ヨリ大連港ニ引ケル一線以西、直隸海峽ニ至ル海面ノ潮流ニ關シテハ黃海北濱ノ記事ヲ見ヨ。

地名	位置 緯度	位置 經度	平均潮間隙	大潮升	小潮升	平均水面	標準港 地名	標準港 頁	改正數 潮時	改正數 潮高
	N	E					潮時: 120°(8h) E ノ標準時			
	° ′	° ′	h m	m	m	m			h m	
芝罘港(別名煙臺港)	37 33	121 24	10 25	2.4	2.0	..	那覇	59	+ 2 50	1.00
龍口港	37 26	121 34	9 40	2.1	..	..	〃	〃	+ 2 10	0.90
養馬島	37 29	121 38	10 30	2.3	1.8	..	〃	〃	+ 3 0	0.95

地名	位置 緯度	位置 經度	平均潮高	大潮升	小潮升	平均水面	標準港 地名	標準港 頁	改正數 潮時	改正數 潮高
	N ° ′	E ° ′	h m	m	m	m	潮時: 120°(8h) E ノ標準時		h m	
威海衛港*	37 29	122 13	10 50	1.9	1.6	1.1	那覇	59	+ 3 20	1.00
鷄鳴島	37 27	122 29	10 20	2.1	1.4	..	〃	〃	+ 2 50	0.90
馬蘭灣	37 25	122 39	11 20	2.3	1.4	1.1	〃	〃	+ 3 50	0.95
龍鬚島口	37 23	122 40	1 30	1.8	..	..	佐世保	53	+ 5 0	0.65
養魚池灣	37 18	122 34	2 30	1.7	1.3	0.9	〃	〃	+ 6 0	0.55
裡島灣	37 16	122 33	2 20	1.7	1.3	0.9	〃	〃	+ 5 50	0.55
愛倫灣	37 11	122 34	1 40	1.8	..	..	〃	〃	+ 5 10	0.65
桑溝灣	37 3	122 31	1 40	2.0	1.4	0.8	〃	〃	+ 5 10	0.70
石島灣	36 54	122 28	2 10	2.4	2.1	1.2	〃	〃	+ 5 40	0.85
王家灣	36 52	122 24	2 0	2.7	2.1	1.4	〃	〃	+ 5 30	0.95
蘇門島*	36 45	122 14	1 10	2.4	1.7	..	〃	〃	+ 4 40	0.85
靖海角	36 51	122 10	2 50	3.7	2.7	1.7	〃	〃	+ 6 30	1.25
鳥嘴頭	36 43	121 38	3 10	3.7	2.7	..	〃	〃	+ 6 50	1.25
老龍頭	36 43	121 23	3 20	3.7	..	..	〃	〃	+ 7 0	1.25
女島	36 23	120 50	4 10	3.4	2.7	..	〃	〃	+ 7 50	1.15
腰島岬	36 8	120 42	4 10	3.4	3.0	..	〃	〃	+ 7 50	1.20
董家灣	36 6	120 32	4 31	3.6	3.1	2.1	〃	〃	+ 8 10	1.25
青島港*	36 5	120 19	5 0	3.8	3.0	2.1	〃	〃	+ 8 40	1.30
靈山灣	35 55	120 10	5 14	3.6	2.9	2.0	〃	〃	+ 8 50	1.25
瑯琊臺灣	35 39	119 48	5 40	3.7	2.7	..	〃	〃	+ 9 30	1.25
海州灣	34 47	119 23	6 10	3.7	..	..	〃	〃	+10 0	1.25

芝罘港　內港ニ於テハ漲潮流（落潮流）ハ南方（北方）ニ流レ略高低潮時ニ轉流スルモ流速微弱ニシテ0.5節ニ達セズ。

芝罘ノ北東方約30浬ニ於テハ半日週潮流ハ威海衞ノ低潮前2時ヨリ高潮前2時迄ハ北西ニ、高潮前2時ヨリ低潮前2時迄ハ南東ニ流ルルモ芝罘ノ北北西方沖合37浬附近ニ於ケル半日週潮流ノ流向ハ略之ト反對ナリ。然レ共此ノ附近ニ於ケル日週潮流ハ半日週潮流ニ比シテ極メテ大ニシテ且ツ流向略等シキヲ以テ、太陰ノ赤緯小ナル頃ヲ除キ潮流ノ流向ハ略等シク威海衞ノ高キ高潮ノ頃ノ北西流及之ニ先立ツ南東流ハ著シク强ク遂ニハ1日2回流向ヲ轉ズルノミトナル。

威海衞港　沿岸ニ於ケル西流（東流）ハ高潮（低潮）後約4時ヨリ低潮（高潮）後約4時迄流ル。然レドモ風ニ支配セラルルコト甚シク、終日1方ニ流走スルコトアリ。又陸ヲ距ツル數浬沖ニ於ケル潮流ハ沿岸トハ反對ノ方向ニ流ル。即チ沖合ニ於テハ西流（東流）ハ低潮（高潮）後5時ヨリ高潮（低潮）後5時迄流ル。

港口外側ニ於ケル漲潮流（西流）ハ Huanlok Rocks ニ於テ南北2流ニ分レ、此處ニ渦流、渦潮ヲ生ジ、北流ハ更ニ劉公島ノ北方ヲ海岸ニ沿ウテ流レ、南流ハ劉公島ノ南方ヲ過ギテ同

島ヲ回リ、西口ヨリ出デテ北方ニ轉ジ前者ト青島及 Outer Island 附近ニ於テ相會シ、此處ニモ渦流ヲ發生セシム、而シテコノ合流ハ更ニ北上シテ Peaked Point、猫頭山、靜子山及出島沖ヲ流レ（流速約2.3節）距岸5浬ニ至リテ漸ク其ノ勢ヲ失フ。落潮流（東流）ハ Outer Island 附近ニ於テ2派ニ分レ1ハ劉公島ノ北方ヲ他ハ同島ノ西方ヨリ南下シテ Huanlok Rocks ニ於テ再ビ相會ス。劉公島南岸附近ノ潮流ハ錨地ニ於ケルヨリモ轉流著シク早ク、鐵造棧橋附近ニ於テハ、流速大潮期ニ3節ニ達ス。錨地ニ於テハ漲潮流（落潮流）ハ南方（北方）ニ流レ高低潮後1—2時ニ轉流スルモ流速0.5節ヲ超ユルコト稀ナリ。

山東高角　山東高角ノ北東約15浬ニ於テハ威海衞ノ低潮（高潮）前2時ヨリ高潮（低潮）前2時迄ハ北北西（南南東）ニ流レ流速2節ニ達ス。山東高角ノ南方約20浬ニ於テハ威海衞ノ低潮（高潮）前2時ヨリ高潮（低潮）前2時迄ハ北北東（南南西）ニ流レ流速1.5節ニ達ス。

蘇門島　沖合數浬ニ於テハ西流（東流）ハ青島ノ低潮（高潮）後約0.5時ヨリ高潮（低潮）後約0.5時迄流レ、流速ノ概値ハ西流1.3節、東流1.7節ナリ。南東方沖合十數浬ニ於テハ青島ノ低潮（高潮）前約1時ヨリ高潮（低潮）前約1時迄ハ南西（北東）ニ流レ流速1.5節ニ達ス。

靖海角　潮流ハ靖海角ヲ繞リテ灣ニ出入シ、流速2節ニ達ス。

青島港　青島港內側及膠州灣ニ於テハ漲潮流ハ灣內ニ、落潮流ハ灣外ニ向ヒ、略高低潮時ニ轉流ス。最强流速ハ灣口ニ於テ3—4節、灣內ニ於テ1—2節ニ達ス。灣口ヨリ其ノ東方約10浬迄ニ於テハ漲潮流（落潮流）ハ西方（東方）ニ流レ高低潮後0—1時ニ轉流シ流速1.5節ニ達ス。

腰島岬　腰島岬附近ニハ流速2節ニ達スル潮流アリ、强烈ナル競潮ヲ生ズ。沖合10浬ニ於テハ青島ノ高潮（低潮）後2—3時ヨリ低潮（高潮）後2—3時迄ハ北東（南西）ニ流レ流速1節ヲ超ユ。

除福島　除福島西側ニ於テハ漲潮流ハ流速1.5節ヲ以テ西方ニ流レ、落潮流ハ流速1.3—2.5節ヲ以テ東方ニ流ル。

連雲港　海州灣沿岸ニ於テハ漲潮流（落潮流）ハ南西（北東）ニ流レ略高低潮時ニ轉流シ流速1節ヲ超ユ、沖合ニ於ケル潮流ハ回轉性ニシテ12時間ニ時計ト逆方向ニ1回轉ス即チ低潮（高潮）時ニハ北西（南東）ニ低潮（高潮）後3時（流速最大）ニハ南西（北東）ニ流ル而シテ北西流及南東流ハ流速1節ニ達セザルモ南西流及北東流ハ1節ヲ超ユ。

灌河口　附近ニ於ケル潮流モ沖合ト同樣ニ回轉性ニシテ關山島ノ北西9浬ニ於テハ低潮（高潮）後1時ニハ北西（南東）ニ流レ流速最大ニシテ1節ヲ超ユ、低潮（高潮）後4時ニハ南西（北東）ニ流レ流速最小ナルモ0.7節ニ達ス。又灌河上流23浬响水口ニ於テハ溯江流（下江流）ハ連雲港ノ高潮（低潮）ノ頃ニ最强トナリ流速3節ニ達ス。

射陽河口　北々西流（南々東流）ハ高潮（低潮）後約2時ヨリ低潮（高潮）後約2時迄流レ流速3節ニ達スルコトアリ。

揚 子 江

日潮不等ハ左程顯著ナラズ、常ニ1日ニ2回ノ高潮ト2回ノ低潮トヲ見ル。而シテ相次グ2低潮ノ高サハ略等シキモ、相次グ2高潮ノ高サニハ稍大ナル差アリ、江口ニ於テハ其ノ差1.0—

1.5米ニ達スルコトアリ。此ノ高キ高潮ハ江口附近ニ於テハ春夏ニハ夜間ニ、秋冬ニハ晝間ニ起ルヲ常トス。一般ニ江ヲ溯ルニ從ヒ漲潮時間ヲ減ジ落潮時間ヲ增ス。即チ銅沙燈船ニ於テハ漲潮5時45分落潮6時40分、吳淞ニ於テハ漲潮4時40分落潮7時45分、江陰ニ於テハ漲潮4時15分落潮8時10分、鎭江ニ於テハ漲潮4時0分落潮8時25分ナリ。但シ漲落時間ハ月齡及季節ニ依リ變化シ、又日潮不等及出水ノ影響ヲ受クルコト大ナリ。潮汐ハ江口ヨリ約350浬ノ上流ナル大通ニ於テ消滅ス。

揚子江口附近ノ潮流ハ旋回性ノモノニシテ時計ノ針ト同方向ニ約12.5時間ニテ1旋轉ス。即チ漲潮ノ初半期ハ南ト西トノ間ニ、後半期ニハ西ト北トノ間ニ流ル。而シテ落潮ノ初半期ハ北ト東トノ間ニ、後半期ニハ東ト南トノ間ニ流ル。江内ニ於テハ江水ノ影響ヲ受クルコト大ニシテ、江ヲ下ル流ハ溯ル流ニ比シテ流續時間長ク流勢强シ。即チ吳淞附近ニ於テハ江ヲ溯ル流ハ高潮前約3時ヨリ高潮後約2時迄約5時間流レ、江ヲ下ル流ハ低潮前約5.5時ヨリ低潮後約1.5時迄約7時間流ルレドモ、江ヲ溯ルニ從ヒテ溯流時間ヲ減ジ、鎭江附近ニ至レバ大潮期ニ高潮ノ頃ニ短期間溯流スルコトアルモ高水期ニハ溯流ヲ見ズ。又南京附近ニ至レバ高潮ノ頃ニ江流ノ速度減ズレドモ、溯流ヲ見ルコト稀ナリ。

揚子江口ノ潮流ニ關シテハ卷末ノ潮流圖表ヲ參照スベシ。

江面ハ12月ヨリ3月ニ至ル冬季間低ク、6月ヨリ9月ニ至ル夏季間ハ高シ。而シテ其ノ高低兩水面ノ高サノ差ハ年ニ依リテ著シク異レドモ、平均値ハ吳淞ニ於テ0.6米、鎭江ニ於テ3.7米、南京ニ於テ5.5米、蕪湖ニ於テ5.8米、九江ニ於テ9.0米、漢口ニ於テ10.4米、岳州ニ於テ10.7米、宜昌ニ於テ9.9米、重慶ニ於テ13.3米ナリ。而シテ江流ノ速度ハ低水期ニ小ニ高水期ニ大ニシテ一定セザレドモ、南京ヨリ上流ハ11月ヨリ3月迄ハ平均3.5節ニテ流下シ、漢口ヨリ上流ノ平均速度ハ3月中ニ2節、6月中ニ4節ニシテ、7月中ニハ屢7—8節ニ達スルコトアリ。

地名	位置 緯度	位置 經度	平潮間高隙	平潮間低隙	大潮升	小潮升	平均水面	標準港 地名	標準港 頁	改正數 潮時	改正數 潮高
	N	E						潮時：120°(8h)Eノ標準時			
	° ′	° ′	h m	h m	m	m	m			h m	
馬鞍群島 絲華山*	30 49	122 38	10 20	4 10	4.5	3.4	2.7	鎭南浦	101	−11 30	0.71
馬鞍群島 陳錢山	30 43	122 47	10 40	..	4.3	..	..	〃	〃	−11 10	0.75
八格列島（白節山）	30 37	122 25	10 20	..	4.0	3.2	..	〃	〃	−11 30	0.70
大戢山島	30 49	122 10	10 50	4 50	4.5	3.4	2.7	〃	〃	−11 0	0.71
佘山*	31 25	122 14	10 40	4 40	4.5	3.4	2.7	上海	127	高:− 2 0 低:− 3 20	1.20
銅沙燈船*	31 5	122 3	10 50	5 5	4.5	3.3	2.6	〃	〃	高:− 1 45 低:− 2 50	1.20
Kiutoan Beacon	31 16	121 43	11 45	6 35	3.9	3.0	2.3	〃	〃	高:− 0 50 低:− 1 20	1.05
上海港 吳淞*	31 23	121 30	0 10	7 55	3.6	2.9	2.2	〃	〃	0 0	1.00
上海港 公園*	31 15	121 29	0 50	8 35	3.2	2.4	1.8	〃	〃	+ 0 40	0.85
Leo Point	31 36	121 15	0 45	8 40	3.2	2.4	1.8	〃	〃	高:+ 0 35 低:+ 0 45	0.95
Plover Point*	31 46	120 58	2 40	10 15	3.2	2.4	1.8	〃	〃	高:+ 2 30 低:+ 2 20	0.90
通州*	32 2	120 45	3 40	11 25	2.9	2.3	1.8	〃	〃	+ 3 30	0.70
江陰	31 55	120 14	5 10	0 55	2.4	1.9	1.5	〃	〃	高:+ 5 5 低:+ 5 30	0.60
					平均潮差						
鎭江港	32 13	119 26	8 30	4 30	0.4		..	〃	〃	高:+ 8 30 低:+ 9 10	..
南京港	32 6	118 45	11 0	7 0	0.2		..	〃	〃	高:+11 0 低:+11 40	..
蕪湖港	31 22	118 21	2 0	8 45	0.2		..	〃	〃	高:+14 25 低:+13 25	..

馬鞍群島 絲華山ニ於テハ漲潮及落潮ノ平均時間ハ共ニ約6時12分ナリ。平均水面ハ9月ニ最高3月ニ最低ニシテ、其ノ高サノ差ハ約0.4米ニ達ス。潮流ハ北西及南東ニ流レ北西流ハ高潮前1—2時ニ、南東流ハ低潮前1—2時ニ最强トナリ流速2節ヲ超ユ。

佘山 佘山ト大戢山島トノ間ニ於ケル潮流ハ約12.5時間ニ時計ノ針ト同方向ニ1回轉ス。即チ佘山ノ低潮時ヨリ低潮後3時迄ハ南ト西トノ間ノ方向ニ流レ、低潮後3時ヨリ高潮時迄ハ西ト北トノ間ノ方向ニ、高潮時ヨリ高潮後3時迄ハ北ト東トノ間ノ方向ニ、高潮後3時ヨリ低潮時迄ハ東ト南トノ間ノ方向ニ流走ス。而シテ潮流ノ最モ强烈ナルハ低潮後約3時（略西ニ流ル）及高潮後約3時（略東ニ流ル）ニシテ、最强2—4.5節ニ達ス。

銅沙燈船 漲潮ハ平均5時45分落潮ハ平均6時40分ナリ。附近ニ於ケル潮流ハ時計ノ針ト同方向ニ回轉スレドモ回轉速ナリ。而シテ北西流（江ヲ溯ル流）ハ高潮前約4時30分ヨリ高潮後約1時迄流レ、南東流（江ヲ下ル流）ハ高潮後約1時ヨリ次ノ高潮前約4時30分迄流ル。又北西流ノ最强ナルハ高潮前3—2時（最强3節）ニシテ、南東流ノ最强ナルハ高潮後3—5時（最强5—6節）ナリ。每日ノ流向ヲ求ムルニハ次ノ如クスベシ。

溯江流： 吳淞ノ低潮時$-1^h\ 50^m$ 至 高潮時$-0^h\ 40^m$

下江流： 〃 高潮時$-0^h\ 40^m$ 至 低潮時$-1^h\ 50^m$

九段燈船 溯江流ハ高潮ノ頃ニ、下江流ハ低潮前約2時ニ最强トナリ、最大流速ハ夫々3節、4節ナリ。

Point Bn 溯江流ハ高潮ノ頃ニ、下江流ハ低潮前約2時ニ最强トナリ、流速夫々3.5節、4.5節ニ達ス。

上海港 吳淞 潮汐ハ風ノ影響ヲ受クルコト大ニシテ、北東至東ノ疾風アルトキハ漲潮早ク起リ、漲潮時間長ク且潮升大ナリ。北至西ノ風强吹スルトキハ之ニ反ス。平均漲潮時間ハ4時40分、平均落潮時間ハ7時45分ナレドモ、漲落時間ハ季節及月齡ニ依リテ著シク變化シ、漲潮時間ハ3—6時間ナリ。黃浦江口中央部ニ於ケル潮流ハ次ノ如シ。

溯江流： 低潮時$+2^h\ 0^m$ 至 高潮時$+2^h\ 0^m$

下江流： 高潮時$+2^h\ 0^m$ 至 低潮時$+2^h\ 0^m$

平均水面ハ2月最低8月最高ニシテ其ノ高サノ差ハ約0.6米ニ達ス。

流速ノ最强ナルハ高低潮時ノ頃ニシテ最强4—5節ニ達ス。而シテ兩岸ニ沿フ所ハ潮流ノ轉換ハ中央部ニ於ケルヨリモ早シ。吳淞燈臺附近ニ潮汐及潮流ノ信號所アリ。

公園 佛國領事館前江ノ中央線附近ニ於テハ江ヲ溯ル流ハ低潮後約2時15分ヨリ高潮後約2時40分迄流レ、下江流ハ高潮後約2時40分ヨリ低潮後約2時15分迄流レ、溯江流ハ平均5時20分繼續ス。每日ノ流向ヲ求ムルニハ次ノ如クスベシ。

溯江流： 吳淞ノ低潮時$+2^h\ 55^m$ 至 高潮時$+3^h\ 20^m$

下江流： 〃 高潮時$+3^h\ 20^m$ 至 低潮時$+2^h\ 55^m$

潮流ハ季節及月齡ニ依リテ變化シ、又出水ノ影響ヲ蒙ルコト大ニシテ、溯江流ノ時間ハ3—7時間ノ間ヲ變化ス。流速ハ高低潮時ノ少シク前ニ最强トナリ、最强流速ハ3節ニ達ス。江ノ兩岸ニ於テハ一般ニ中央線附近ヨリモ30—60分早ク轉流ス。又郵船浦東碼頭ニ於テハ約50分早ク轉流シ、流速ハ約0.6倍トナル。

Bridge Bn 溯江流ハ高潮ノ頃ニ、下江流ハ低潮前約2時ニ最强トナリ、流速夫々2.5節、3.5節ニ達ス。

寶山上流約7浬 S. E. Spit 附近ニ於ケル溯江流（江水ノ流ヲ除ク）ハ吳淞ノ低潮後約2時ヨリ高潮後約2時40分迄、下江流ハ高潮後約2時40分ヨリ低潮後約2時迄流レ、溯江流ハ高潮前約30分ニ、下江流ハ低潮前約1時40分ニ最强トナリ、流速夫々2.5節、3.5節ニ達ス。

Plover Point 通州水道ニ於テハ大潮ニ溯江流ハ吳淞ノ高潮前1時ヨリ高潮後3時迄流續スト云フ。而シテ溯江流ハ最强5.5節、下江流ハ最强6—7節ニ達ス。

通州 溯江流ハ吳淞ノ略高潮時ヨリ高潮後約5時ニ至ル。

支 那 東 岸

汕頭以北ニ於ケル潮汐ノ性質ハ澎湖列島ニ於ケルト大差ナキモ、日潮不等ハ之ヨリモ小ニシテ、常ニ略規則正シキ升降ヲナス。

汕頭附近以南ニ於ケル潮汐ノ性質ハ臺灣南西岸ト略同樣ナルモ、潮升ハ遙ニ之ヨリモ大ナリ。日潮不等甚ダ顯著ニシテ1日1回潮トナルコト多シ。平均水面ハ7月ニ最低11月ニ最高ニシテ、其ノ差約0.3米ニ達ス。

舟山叢島附近ニ於テハ長塗港ヨリ東方ハ潮流回轉性ヲ有シ、時計ノ針ノ方向ニ約12.5時間ニテ1回轉ス。即チ地形ノ影響ヲ受ケザル所ニ於テハ長塗港ノ低潮後2時間ハ南ト西トノ間ノ方向ニ流レ、低潮後2時ヨリ高潮時迄ハ西ト北トノ間ノ方向ニ、高潮後3時間ハ北ト東トノ間ノ方向ニ、高潮後3時ヨリ低潮時ニ至ル迄ハ東ト南トノ間ノ方向ニ流ル。但シ諸海峽ニ於テハ海岸ノ形狀ニ從ツテ流走ス。舟山島附近ニ於テハ西流（東流）ハ低潮（高潮）後約3時ヨリ高潮（低潮）後約3時迄流ルレドモ、諸島間ヲ西スルニ從ヒテ次第ニ高低潮時ヨリ轉流時迄ノ時間ヲ短縮シ、叢島ノ西部ニ於テハ略高低潮時ニ轉流ス。

杭州灣ノ北岸東部ニ於テハ漲潮流ハ海岸ニ沿ヒテ西方ニ、落潮流ハ之ト反對ノ方向ニ流レ、高低潮後1—2時ニ轉流シ流速5—6節ニ達ス。金山附近ニ於テハ高低潮後1.5時ニ、乍浦附近ニ於テハ高低潮後0.5時ニ轉流シ流速5—6節ニ達ス。又南岸ニ於テハ西流（東流）ハ低潮（高潮）後2—3時ヨリ高潮（低潮）後2—3時迄流レ流速5節ニ達ス。錢塘江口ニハ猛烈ナル暴漲湍ヲ生ズ。

舟山叢島南端至溫州附近 海岸ニ於テハ一般ニ漲潮流ハ海岸ニ向ヒ、落潮流ハ之ニ反シ、略高低潮時ニ轉流ス。臺灣海峽西濱距岸20浬以上ニ於ケル潮流ハ南西及北東ニ流レ、海壇島附近ニ於テハ南西流（北東流）ハ附近ノ低潮（高潮）後2時ヨリ高潮（低潮）後2時迄流ルルモ、轉流時ハ南スルニ從ヒテ急激ニ遲レ、烏坵嶼附近ニテ約2時間、金門島沖ニテ約4.5時間遲レ、金門島沖ニ於テハ南西流（北東流）ハ附近ノ高潮（低潮）前0.5時ヨリ低潮（高潮）前0.5時迄流ルルニ至ル。金門島沖以南ニ於テハ轉流時ノ遲レハ稍緩慢トナルモ、南澎列島附近ニ於テハ金門島附近ヨリモ1.5時間遲レ、蓮花峯角沖ニ至レバ2.5時間遲レ、南西流（北東流）ハ附近ノ低潮（高潮）前1時ヨリ高潮（低潮）前1時迄流ル。而シテ流速ハ一般ニ1—1.5節ナリ。又日週潮流ハ餘リ大ナラズ毎日2回ノ南西流ハ略等シキモ、2回ノ北東流ニハ不等アリ、馬公ノ低キ低潮ノ頃ノ北東流ハ高キ低潮ノ頃ノ北東流ニ比シテ流速大ナリ。又此等ノ沿岸ニハ南西信風季ニハ北東ニ、北東信風季ニハ南西ニ海岸ニ沿ヒテ流ルル海流アリ、海水ノ流ハ其ノ影響ヲ受ク。

本區域內ニハ海灣島嶼多ク、地形ニ從ヒテ潮流甚ダ複雜ニシテ上述ノ如ク簡單ナラズ。且狹水道、江口等ニ於テハ流勢極メテ强烈ナリ。

地名	位置 緯度	位置 經度	平均高潮間隙	平均低潮間隙	大潮升	小潮升	平均水面	標準港 地名	標準港 頁	改正數 潮時	改正數 潮高
	N ° ′	E ° ′	h m	h m	m	m	m	潮時：120°(8h)Eノ標準時			
杭州灣 柘林	30 50	121 29	11 55	6 45	6.4	5.0	3.8	鎭南浦	101	高：−2 50 低：−8 50	1.05
杭州灣 乍浦	30 35	121 6	0 20	7 15	7.2	5.8	4.1	〃	〃	高：−9 0 低：−8 20	1.25
杭州灣 澉浦	30 21	120 51	1 5	7 40	8.4	6.4	4.4	〃	〃	高：−8 15 低：−7 50	1.60
杭州灣 海寧*	30 18	120 32	2 10	11 20	6.4	5.1	3.4	〃	〃	高：−7 5 低：−4 10	1.20
杭州灣 杭州	30 13	120 12	4 5	2 50	2.9	2.4	2.3	〃	〃	高：−5 10 低：−0 15	0.25
許山	30 37	121 37	12 10	..	4.3	..	..	〃	〃	− 9 40	0.75
甬江* 鎭海	29 57	121 43	0 0	..	2.6	2.2	1.5	〃	〃	− 9 20	0.45
甬江* 鄞縣（別名寧波）	29 52	121 33	0 40	..	2.7	..	..	〃	〃	− 8 40	0.50
*舟山叢島 魚腥脂	30 21	121 51	0 0	..	3.7	3.2	2.3	〃	〃	− 9 20	0.60
*舟山叢島 長塗港西口	30 14	122 15	10 0	..	3.7	2.7	2.1	〃	〃	−11 50	0.65
*舟山叢島 西后門	30 6	121 53	10 20	..	..	..	..	〃	〃	−11 30	0.60
*舟山叢島 大榭山港	29 54	121 55	10 0	..	4.0	..	..	〃	〃	−11 50	0.70
*舟山叢島 Roundabout I.	29 54	122 9	9 50	..	4.0	2.7	..	〃	〃	−12 0	0.70
*舟山叢島 定海港	30 0	122 6	9 50	..	3.2	2.1	1.6	〃	〃	−12 0	0.60
*舟山叢島 Rambler Channel	29 51	122 19	9 30	..	3.8	2.6	..	〃	〃	−12 20	0.70
*舟山叢島 蝦峙門	29 47	122 16	9 20	..	4.3	..	..	〃	〃	−12 30	0.75
象山浦* 浦口	29 42	122 0	9 40	..	4.0	..	..	〃	〃	−12 10	0.70
象山浦* 浦頭	29 30	121 30	10 10	..	6.1	..	..	〃	〃	−11 40	1.10
韭山列島*	29 25	122 11	8 20	..	4.1	..	..	馬公	71	− 4 20	1.55
石浦	29 10	122 0	9 0	..	4.8	3.7	2.7	〃	〃	− 3 40	1.65
三門灣－滿山島	29 10	121 42	10 10	..	4.6	..	..	〃	〃	− 2 30	1.75
臺州列島	28 28	121 52	8 50	..	4.3	3.5	2.1	〃	〃	− 3 50	1.65
臺州灣—海門	28 41	121 27	9 50	5 0	4.9	3.7	2.7	〃	〃	高：−2 50 低：−1 25	1.65
火叉山	28 6	121 21	9 10	..	4.0	..	..	〃	〃	− 3 20	1.55
*溫州灣 狀元嶴山	27 54	121 7	9 20	3 0	5.6	4.2	2.7	〃	〃	− 3 15	2.60
*溫州灣 沚洲前塗	27 59	120 46	10 10	..	5.4	4.1	2.7	〃	〃	− 2 25	2.50
*溫州灣 溫州港	28 2	120 38	11 0	5 30	4.8	3.6	2.7	〃	〃	高：−1 35 低：−0 50	1.90
黑牛灣	27 48	121 6	9 20	..	5.8	4.4	..	〃	〃	− 3 20	2.25
沙埕港	27 10	120 24	9 50	..	5.2	4.2	2.6	〃	〃	− 2 40	2.00
裏山灣	26 59	120 14	10 0	..	4.9	..	..	〃	〃	− 2 30	1.90
大西洋山	26 30	120 3	9 50	..	5.2	..	..	〃	〃	− 2 40	2.00

地名	位置 緯度	位置 經度	平均潮間隙 高	大潮升	小潮升	平均水面	標準港 地名	標準港 頁	改正數 潮時	改正數 潮高
	N	E					潮時: 120°(8h)E ノ標準時			
	° ′	° ′	h m	m	m	m			h m	
三都澳	26 38	119 42	11 30	7.6	6.1	..	馬公	71	− 1 0	2.95
長岐島	26 13	119 58	9 20	5.2	..	..	〃	〃	− 3 10	2.00
馬祖島	26 10	119 54	10 10	6.3	4.9	3.1	〃	〃	− 2 20	2.40
閩江* 門洲	26 6	119 47	10 10	6.3	4.9	3.3	〃	〃	− 2 20	2.40
閩江* 青嶼	26 8	119 38	10 20	5.9	4.7	3.1	〃	〃	− 2 10	2.30
閩江* 羅星塔	25 59	119 27	11 40	5.3	4.5	2.9	〃	〃	− 0 50	2.05
閩江* 閩侯(別名福州)	26 4	119 19	0 30	5.7	4.6	2.8	〃	〃	+ 0 20	2.20
白犬列島—西犬島	25 58	119 55	10 10	6.1	5.0	3.3	〃	〃	− 2 20	2.30
海壇海峽*	25 23	119 43	11 15	7.0	5.7	3.5	〃	〃	− 1 20	2.70
興化水道北側—Kerr I.	25 20	119 35	11 10	7.3	5.5	..	〃	〃	− 1 20	2.80
興化水道*	25 19	119 33	11 10	7.0	..	..	〃	〃	− 1 20	2.70
湄州浦	25 5	119 3	0 20	5.2	4.2	2.6	〃	〃	+ 0 20	2.00
泉州港	24 50	118 42	0 10	5.2	..	..	〃	〃	+ 0 10	2.00
圍頭灣	24 31	118 33	0 5	4.9	4.0	2.4	〃	〃	0 0	1.90
料羅灣	24 25	118 24	12 10	5.2	..	..	〃	〃	− 0 20	2.00
厦門港*	24 27	118 4	0 0	5.4	4.6	3.1	〃	〃	0 0	2.10
龍溪(別名漳州)	24 30	117 40	3 30	..	..	..	〃	〃	+ 3 30	..
浮頭灣—Knob Rock	23 55	117 52	11 10	4.3	..	..	〃	〃	− 1 10	1.65
杏子嶼	23 48	117 41	11 20	3.7	..	..	〃	〃	− 1 0	1.40
銅山港	23 45	117 34	11 20	3.7	3.0	1.8	〃	〃	− 1 0	1.40
詔安灣	23 36	117 17	1 30	3.4	2.4	1.8	〃	〃	+ 1 30	1.30
柘林灣	23 34	117 3	1 20	3.1	2.3	1.5	〃	〃	+ 1 20	1.20
南澳島*	23 28	117 1	0 38	2.3	1.9	1.4	〃	〃	+ 0 40	1.20
汕頭港* 姆嶼(別名 Double I.)	23 20	116 45	1 0	2.3	2.1	1.7	基隆	65	+ 2 40	2.00
汕頭港* 汕頭	23 21	116 40	1 0	2.2	2.0	1.7	〃	〃	+ 2 40	2.00
表角(別名 Good Hope Cape)	23 14	116 48	8 50	2.0	..	..	香港	133	− 0 30	0.80
海門灣	23 8	116 34	8 50	2.0	..	..	〃	〃	− 0 30	0.80
蓮花峯角	22 56	116 29	9 50	2.4	..	..	〃	〃	+ 0 30	1.00
甲子角	22 49	116 6	7 30	1.5	1.2	..	〃	〃	− 1 50	0.65
碣石灣	22 48	115 48	7 50	1.5	0.9	..	〃	〃	− 1 30	0.65
紅海灣	22 44	115 11	9 50	2.0	1.5	1.0	〃	〃	+ 0 30	0.80
三洲澳	22 41	114 58	9 20	2.1	1.5	..	〃	〃	+ 0 10	0.90

海寧　錢塘江口ニハ猛烈ナル暴漲湍ヲ生ズ。大潮ノ頃ニ於テハ海寧ノ高潮前5—4.5時ニ海寧ノ東方約12浬ノ子午線上ニ2派ノ暴漲湍現ハレテ西進シ、海寧ノ東方約2浬ニ於テ相合シテ、海寧ノ高潮前約3時ニ海寧ノ子午線ヲ通過ス。而シテ海寧ヨリ其ノ上流15浬ノ所ニ至ル迄ハ幅9鏈前面ノ高サ2.5—3.5米速度12—13節ニ達シ、怒沫ヲ飛バシテ前進ス。暴漲湍ハ海寧ノ高潮前約1時15分ニ杭州ニ至リテ消失ス。

大潮ノ頃、海寧ニ於テハ暴漲湍通過後約15分間ニ4.0米上升シ、2時間後ニハ5.5米ニ升ル。而シテ3時間後ハ高潮ナリ。漲潮ハ約3.5時間、落潮ハ約9時間ナリ。又西向流ハ高潮前3時(暴漲湍來襲時)ヨリ高潮時迄流レ、暴漲湍通過後ノ流速ハ大潮ニ6—10節ナリ。又大潮ニ東流(落潮流)ハ高潮後2時ニ6節ニ達ス。

暴漲湍ハ毎潮ニ生ズレドモ、大潮期ニ於テ特ニ強烈ナリ。

甬江　鎮海ニ於ケル河水ノ高サハ大ニ風ノ方向及力ニ作用セラレ、強偏北風或ハ偏北東風吹ケバ通常ノ水高ヨリモ0.5米高シ。鄞縣ニ於テハ江ヲ溯ル流ハ高潮前4時ヨリ高潮後1.5時迄、江ヲ下ル流ハ高潮後1.5時ヨリ次ノ高潮前4時ニ至ル。

舟山叢島　舟山島南東端ヨリ南西方牛鼻水道ニ至ル諸島間ノ諸水道ニ於テハ、蝦蛄門ノ低潮(高潮)後約2.5時ヨリ高潮(低潮)後約2.5時迄ハ地形ニ從ヒテ北西(南東)又ハ北(南)ニ流レ、最強流速3—4節ニ達ス。六横島ノ西ナル佛肚諸水道ニ於テハ、蝦蛄門ノ低潮(高潮)後約3.5時ヨリ高潮(低潮)後約3.5時迄北東(南西)ニ流レ、流速甚ダ強烈(最強3—5節)ナリ。長塗港ヨリ舟山島ニ至ル諸水道及舟山島南方ノ諸水道ニ於テハ、長塗港ノ低潮(高潮)後約3時ヨリ高潮(低潮)後2.5—3時迄地形ニ從ヒテ西(東)又ハ北(南)ニ流レ、流速甚ダ強烈ニシテ最強流速5節ニ達スル所少カラズ、岱山水道ニ於テハ3節、螺頭水道ノ如キハ7節ニ達ス。然レドモ舟山島ノ南方ナル蝟子島ノ南方ニ於ケル轉流時ハ約2時間早シ。岱山島ノ西ナル兩頭洞航門ニ於テハ、長塗港ノ低潮後約3.5時ヨリ高潮後約2.5時迄南西ニ流ル。大榭山航門、金塘水道、西后門等ニ於テハ、大榭山港(又ハ長塗港)ノ低潮(高潮)後約2時ヨリ高潮(低潮)後約2時迄地形ニ從ヒテ西(東)又ハ北西(南東)ニ流レ、流速強烈ナリ。册子水道ニ於テハ最強8節ニ達ス。又大榭山港ニ於テハ低潮(高潮)後3時ヨリ高潮(低潮)後3時迄ハ北西(南東)ニ流レ、流速2節ニ達ス。舟山島北西角附近五嶼附近ニ於テハ魚腥臍ノ低潮(高潮)後約1.5時ヨリ高潮(低潮)後約1.5時迄西(東)ニ流ル。魚腥臍ト大戢山島トノ間ニ於テハ附近ノ低潮(高潮)後約1時ヨリ高潮(低潮)後約1時迄西(東)ニ流レ、流勢極メテ強烈ニシテ最強6節ニ達シ、島嶼間ニ於テハ7節ヲ超ユルコトアリ。南滙嘴(揚子岬)附近ニ於テハ潮流ハ海岸ノ方向ト平行ニ走リ、漲潮流ハ西ニ落潮流ハ東ニ向ヒ、略高低潮時ニ轉流ス。又大平山ノ西方ニ於テハ北流(南流)ハ低潮(高潮)後2.5時ヨリ高潮(低潮)後2.5時迄流レ、流速5節ニ達ス。崎嶇列島附近魚腥臍島ト大戢山島トノ間ニ於テハ潮流ハ低潮(高潮)後約1時ヨリ高潮(低潮)後約1時迄ハ西及西北西方(東方)ニ流レ、流速6節ニ達スルコトアリ。而シテ杭州灣ニ近ヅクニ從ツテ流速ヲ增ス。

象山浦　漲潮流ハ浦内ニ流入シ、落潮流ハ之ニ反シ、浦口ニ於テハ流速3節、David Island ノ北方中央部ニ於テハ高低潮前約1時ニ轉流シ、最大流速2節ナリ。Eel Oslet (Paza Is. ノ北)北方錨地ニ於テ4節、Parker I. ノ南方水道ニ於テハ流速大ナリ。

韭山列島　潮流ハ回轉性ニシテ、漲潮ノ初半ハ南ト西トノ間ニ後半ハ西ト北トノ間ニ走リ、落潮ノ初半ハ北ト東トノ間ニ後半ハ東ト南トノ間ニ流走ス。最强流速3節ニ達ス。韭山列島ノ東方約10浬ノ地點ヨリ北方東汀島ニ至ル間ニ於テハ韭山列島漲潮流開始ノ時ニ於テ南流、後漸次南西ニ偏シテ遂ニ西流トナル。又列島ニ於テ落潮流開始スレバ先ヅ北西ニ流レ漸次北及東ヲ經テ南流ニ轉ズ。流速0.5—2.5節ナリ。

樂清灣　黃大嶴山ノ北方5浬ニ於テハ漲潮流ハ北北西ニ、落潮流ハ南方ニ流レ、略高低潮時ニ轉流シ、流速3—4節ニ達ス。

溫州灣　北水道黃大嶴山ノ南東端距岸約2浬ニ於テハ漲潮流ハ北西ニ、落潮流ハ南東ニ流レ、略

高低潮時ニ轉流シ流速2節ニ達ス。Rock Pt. ノ南東0.5浬ニ於テハ漲潮流ハ西方ニ、落潮流ハ東方ニ流レ、高低潮後約1時ニ轉流シ、流速2節ヲ超ユ。青菱嶼近傍ニ於ケル漲潮流ハ其ノ最大流速2節、落潮流ハ2.5節ナリ。黃大嘴附近ノ潮流ハ漲潮流ヨリ落潮流ニ轉ズルニ當リ其ノ流向ハ北ヲ經テ漸次東ニ轉ジ、又落潮流ヨリ漲潮流ニ轉ズルニ當ツテハ南ヲ經テ次第ニ西流トナル。而シテ憩流時間ハ僅數分ニ過ギズ。大瞿島ノ北方諸水道ニ於テハ漲潮流ハ西方ニ、落潮流ハ東方ニ流レ、流速夫々1節、1.5節ニ達ス。河口附近ニ於テハ河ヲ溯ル流（下ル流）ハ低潮（高潮）後約30分ヨリ次ノ高潮（低潮）後約30分迄流レ、狹所ニ於テハ流速強烈ナリ。最强流速ハ溫州角附近ニ於テ漲潮流3節、落潮流4.5節ニシテ、溫州島南方水道ニ於テハ落潮流5節ニ達スルコトアリ。永嘉〔溫州〕ニ於テハ河ヲ溯ル流及河ヲ下ル流ハ各高潮及低潮ノ後40分迄流ル。

裏山灣 漲潮流ハ西方ニ、落潮流ハ北東方ニ流ルルモ流速1節ヲ超エズ。

三都澳 錐山島南方ニ於ケル潮流ハ流速1.5節ニ達ス。北菱嘴附近及 Rag Is.諸島間ニ在リテハ潮流强烈ニシテ時ニ3節ニ達スルコトアリ。三都澳ノ潮流ハ海濱ニ於テハ附近ノ高低潮時ニ轉流ス。諸水道ノ入口ニ於テハ流勢强烈ニシテ4—7節ニ達シ島嶼ノ諸突角ヲ流過スル際ニ著シク流速ヲ增ス。澳內ニ向ツテ流レル潮流ハ河極島ノ南方ニ至リテ2派ニ分レ1ハ Aurora Channel ヲ經テ澳內ノ廣闊部ニ向ヒ、他ハ金梭門ヨリ三都洋ニ入ル。

閩江 江面ハ通例北東信風季ニ最モ高ク、南西信風季ニ最モ低シ。而シテ江面ハ著シク升降スルコトアリ、羅星塔ニ於テ嘗テ潮升7.3米ニ達セシコトアリ。閂洲附近ニ於テハ向內流即チ西流ハ高潮前4.5時ヨリ高潮後1.5時迄、向外流即チ東流ハ高潮後1.5時ヨリ次ノ高潮前4.5時迄流ル。但シ增水期（6,7,8月）ハ東流開始時早ク且流續時間長シ。閂洲上ノ流速ハ1—4節ナリ。

閂洲ヨリ羅星塔附近ニ至ル間ニ於テハ江ヲ溯ル潮流ハ附近ノ低潮後1—2時ヨリ高潮後1—2時迄流レ、江ヲ下ル流ハ附近ノ高潮後1—2時ヨリ次ノ低潮後1—2時迄流ル。然レドモ江水增加スルトキハ江ヲ溯ル流ハ流續時間短ク、流勢弱シ。而シテ狹部ニ於テハ流速甚ダ大ニシテ、金牌門及閩安門附近ニ於テ江ヲ下ル流ハ出水ニ7節ニ達スルコトアリ。

海壇海峽 漲潮流ハ南北兩口ヨリ流入シ海峽ノ中央部ニ於テ相會シ、落潮流ハ海峽ノ中央部ヨリ南北ニ分流シ略高低潮時ニ轉流ス。而シテ狹所ニ於テハ最强流速4—5節ニ達ス。

興化水道 漲潮流ハ一般ニ諸島間ヲ西流シ南日水道ヲ南ニ流レ去リ、落潮流ハ之ト反對ニ流ル。而シテ低潮（高潮）後約1時ヨリ次ノ高潮（低潮）後約1時迄流ルルモノノ如シ。諸島間ニ於テ流速猛烈ニシテ Sedan Rock ニ於テハ流速2.3節、野馬山ト紅日島間ニ於テハ大潮ニ西流ノ最强流速5—7節ニ達ス。紅日島ト北日岩トノ間ニ於テハ漲潮流ハ北東ニ、落潮流ハ南西ニ流レ、流速2—3節ニ達ス。

深滬灣 潮流ハ圍頭、深滬兩灣間ノ海岸ニ沿ヒ、漲潮流ハ北東方、落潮流ハ南西方ニ流ルルモ其ノ流續時間及流速ハ信風ノ影響ヲ受クルコト大ナリ。此ノ海岸附近ニハ數多ノ漁網アルヲ以テ之ヨリ潮流ノ狀況ヲ窺知シ得ベシ。

金門島 漲潮流ハ西方又ハ北方ニ流レ、落潮流ハ之ニ反シ、高低潮後約0.5時ニ轉流ス。最强流速ハ北岸ニ於テ2.7節、小金門島トノ中間ニ於テ3.6節ナリ。

厦門港 一般ニ漲潮流（落潮流）ハ內方（外方）ニ流レ、高低潮後0—1時ニ轉流シ流速2.5節ニ達スル所アリ。猴嶼南方0.4浬及坦嶼東方0.6浬ノ地點ニ於ケル轉流時ハ厦門內港ニ於ケルモノヨリ約1.5時間早シ。坦嶼東方ニテハ流速半減ス。

東椪島 南西信風季中漲潮流ハ北方ニ、落潮流ハ南西方ニ流レ、厦門港ノ略高低潮時ニ轉流シ流速2節ニ達ス。又同島ノ西方約5浬ニ於テハ北東信風季ニ於テ漲潮流ハ北流スルモ落潮流ハ西南西至南東方ニ流ルルヲ驗セリ。

禮是列島 漲潮流ハ北東至東北東ニ落潮流ハ南至南西ニ流レ流速1.3節ニ達ス。又南東島ノ南

東方1.5浬ニ於テハ漲潮流ハ北北西至北西ニ、落潮流ハ南至南西ニ流レ流速1.5節ニ達ス。

銅山港 向內流ハ流速0.8節ニ達ス。

Miranda Bank Tokako Point 附近ハ潮流强シ。漲潮流ハ北東方ニ落潮流ハ南西方ニ流ル。

詔安灣 潮流ハ略高低潮時ニ轉流シ流速1.8節ニ達ス。

柘林灣 錨地（Entrance, 柘林兩島間）內ノ向內流ハ北北西方ニ流レ、高潮後約1時迄流續ス。又向外流ハ南方ニ流レ低潮後約1時迄流續ス。何レモ大潮期ニ於テ流速2.3節ニ達ス。

南澳島 北岸ニ於テハ西流（東流）ハ低潮（高潮）後約3時ヨリ高潮（低潮）後約3時迄流レ、1日2回ノ東流ハ流速略等シク1節ヲ超エザルモ低キ低潮ニ次グ西流ハ高キ低潮ニ次グ西流ヨリモ流速大ニシテ1.5節ニ達ス。西岸及南岸ニ於テハ漲潮流（落潮流）ハ北方又ハ北西方（南方又ハ南東方）ニ流レ高低潮前約0.5時ニ轉流ス。1日2回ノ落潮流ハ流速略等シキモ低キ低潮ニ次グ漲潮流ハ高キ低潮ニ次グ漲潮流ヨリモ稍强ク、流速ハ西岸ニ於テ2.5節南岸ニ於テ0.7節ニ達ス。

南澎列島 低潮（高潮）後1.5時ヨリ高潮（低潮）後1.5時迄ハ北東（南西）ニ流レ、流速2節ニ達スルコトアリ。

汕頭港 平均低潮間隙 $6^h\ 40^m$。潮升ハ流行風ニ影響セラルルコト大ニシテ、偏東風ノトキハ高潮遲クシテ高ク、低潮ハ早クシテ高シ。偏西風ノトキハ之ニ反ス。鹿嶼水道、東水道、鹿嶼、姆嶼兩島間水道ノ向內流（漲潮流）ハ低潮後約2時ヨリ高潮後約2時迄、又向外流（落潮流）ハ高潮後約2時ヨリ低潮後約2時迄流ル。鹿嶼ノ西方ニ渦流發生ス、向內流ノ際殊ニ著シ。汕頭ニ於テハ高低潮後1—1.5時ニ轉流シ、最强流速ハ西流2節、東流4節ニ達ス。

支 那 南 東 岸

海南海峽以東及海南島ノ東岸、南方ニ於ケル潮汐ハ日潮不等大ナリ而シテ潮高ノ不等ハ高潮ニ潮時ノ不等ハ低潮ニ大ニシテ高キ高潮ハ春季ニハ午後ニ夏季ニハ晝間ニ秋季ニハ午前ニ冬季ニハ夜間ニ起ル、海南海峽以東ニ於テハ漲潮流（落潮流）ハ地形ニ從ツテ北西又ハ西方（南東又ハ東方）ニ流レ高低潮後約1時ニ轉流シ外海ニ於テハ流速1節ヲ超エザルモ沿岸ニ於テハ2節ヲ超ユル所アリ而シテ1日2回ノ漲潮流ハ流速略等シキモ高キ高潮ニ次グ落潮流ハ低キ高潮ニ次グ落潮流ニ比シテ流速大ナリ。海南島南岸ニ於テハ漲潮流（落潮流）ハ西北西（東南東）ニ流レ高低潮後約2時ニ轉流シ流速1節ニ達ス。

珠江潮汐ノ型式ハ外海ニ於ケルト略同樣ナリ。潮流ハ高低潮後約2時ニ轉流シ流速4節ニ達スル所アリ、而シテ高キ低潮ニ次グ漲潮流及高キ高潮ニ次グ落潮流ハ他ヨリモ流速大リ。

海南海峽 潮汐ハ日週潮大ニシテ1年ノ約半數ハ1日1回潮トナル。潮時ノ不等ハ高潮時ニ大ニシテ低潮時ニ小ナルモ潮高ノ不等ハ低潮ニ大ニシテ高潮ニ小ナリ、而シテ低キ低潮ハ春季ニハ晝間ニ夏季ニハ午前ニ、秋季ニハ夜間ニ、冬季ニハ午後ニ起ル。潮流ニ於テハ日週潮流ハ半日週潮流ニ比シテ著シク大ニシテ略常ニ1日1回潮流トナリ、低キ低潮ノ頃ヨリ約12時間ハ西方ニ他ノ約12時間ハ東方ニ流レ流速7節ニ達スル所アリ。然レドモ1日2回潮トナル頃ニハ反ツテ漲潮流（落潮流）ハ東方（西方）ニ流レ高低潮後約1時ニ轉流シ流速大ナラズ。

安南海灣 潮汐ハ日週潮ガ半日週潮ニ比シテ著シク大ニシテ殆ド常ニ1日1回潮トナル、而シテ高潮ハ春季ニハ夜間ニ、夏季ニハ午後ニ、秋季ニハ晝間ニ、冬季ニハ午前ニ起ル。潮流ニ於テハ日週潮流ハ半日週潮流ヨリ稍大ニシテ太陰ノ赤緯小ナル頃數日ヲ除キ1日1回潮流トナル、而シテ漲潮流（落潮流）ハ北東（南西）ニ流レ略高低潮時ニ轉流シ流速1節ヲ超ユ。

地名	位置 緯度	位置 經度	平均潮間隙 高	大潮升	小潮升	平均水面	標準港 地名	標準港 頁	改正數 潮時	改正數 潮高
	N	E					潮時: 120°(8h)Eノ標準時			
	° ′	° ′	h m	m	m	m			h m	
Bias Bay *										
三門	22 27	114 38	8 50	1.7	..	..	香港	133	− 0 20	0.70
急洲島	22 44	114 44	9 30	2.9	2.3	1.8	〃	〃	+ 0 20	1.20
Dumbell Bay	22 40	114 33	9 50	2.3	..	..	〃	〃	+ 0 40	0.95
大鵬灣 平洲島	22 32	114 27	9 10	2.4	..	..	〃	〃	0 0	1.00
大鵬灣 Double Haven	22 32	114 18	9 10	2.4	..	..	〃	〃	0 0	1.00
大鵬灣 大埔墟港	22 26	114 14	9 20	2.6	1.8	1.3	〃	〃	+ 0 10	1.00
大鵬灣 Tide Cove	22 23	114 12	9 10	2.4	..	..	〃	〃	0 0	1.00
大鵬灣 Long Harbour	22 28	114 20	9 40	2.4	..	..	〃	〃	+ 0 30	1.00
Ngau Mei Hoi (別名 Port Shelter)	22 20	114 16	8 40	2.4	1.7	..	〃	〃	− 0 30	1.00
九針群島 (別名 Ninepin Group)	22 15	114 21	9 50	1.5	..	..	〃	〃	+ 0 40	0.65
香港島 大潭灣 Aberdeen Harbour	22 13	114 14	9 0	2.4	1.8	..	〃	〃	− 0 10	1.00
香港島 Aberdeen Harbour	22 15	114 10	8 50	2.7	1.8	..	〃	〃	− 0 20	1.10
香港島 * 香港	22 17	114 11	9 12	1.8	1.5	1.2	〃	〃	0 0	1.00
急水門 *	22 21	114 3	9 30	2.7	1.8	..	〃	〃	+ 0 20	1.10
銅澳島(東澳島)— Boddam Cove	22 1	113 42	9 15	1.9	1.5	1.3	〃	〃	+ 0 5	1.07
Macao Harbour (澳門港)	22 12	113 34	10 20	3.0	2.6	2.3	〃	〃	+ 1 10	1.10
珠江 金星門港	22 23	113 38	11 50	2.0	1.7	..	〃	〃	+ 2 40	0.85
珠江 銅鼓港	22 22	113 54	10 20	2.1	..	..	〃	〃	+ 1 10	0.90
珠江 伶仃島 *	22 25	113 50	11 50	2.3	..	..	〃	〃	+ 2 40	0.95
珠江 Junk Fleet Entrance	22 30	113 39	11 40	2.0	1.7	..	〃	〃	+ 2 30	0.85
珠江 川鼻角	22 44	113 41	12 10	2.4	..	..	〃	〃	+ 3 0	1.00
珠江 黃埔船渠	23 5	113 26	1 5	2.6	2.2	1.7	〃	〃	(高: +4 20 / 低: +5 40)	1.40
珠江 廣東港 *	23 7	113 18	2 0	1.7	1.3	..	〃	〃	(高: +5 20 / 低: +6 10)	0.70
珠江 大良水道— Kerr Point	22 48	113 20	1 10	2.0	1.7	..	〃	〃	+ 4 30	0.90
珠江 Junction Channel	22 44	113 12	1 40	2.0	1.7	..	〃	〃	+ 5 0	0.90
西江—寬河	22 4	113 28	10 40	2.3	..	..	〃	〃	+ 1 40	1.00
牛角山	21 52	113 9	9 13	2.3	1.9	1.5	〃	〃	+ 0 5	1.25
南塘港	21 36	112 33	9 50	2.3	..	..	〃	〃	+ 0 50	1.20
海陵山港	21 35	111 47	8 20	2.3	1.7	1.2	〃	〃	− 0 40	1.20
電白港	21 24	111 15	11 50	2.6	1.9	1.3	〃	〃	+ 2 50	1.40
硇洲島 *	20 54	110 35	10 29	3.5	2.8	2.4	〃	〃	+ 1 30	1.50
廣州灣— Port Beaumont *	21 10	110 25	11 6	3.8	3.1	2.4	〃	〃	+ 2 10	1.60

地名	位置 緯度	位置 經度	平均潮間隙 高	平均潮間隙 低	大潮升 (平均高潮)	小潮升 (平均低潮)	平均水面	標準港 地名	標準港 頁	改正數 潮時	改正數 潮高
	N	E						潮時: 120°(8h)Eノ標準時			
	° ′	° ′	h m	h m	m	m	m			h m	
†Cape Kami	20 13	109 55	.. [2 50]	..	.. [2.4]	..	..	Cua Cam	139	− 0 50	0.80
†北海	21 29	109 6	6 12 [5 0]	0 0 [15 10]	3.5 [5.4]	3.2 [1.1]	3.0	〃	〃	(高: +1 30 / 低: −0 50)	1.50
†龍門江	21 35	108 43	.. [5 30]	.. [15 0]	.. [4.6]	..	..	〃	〃	(高: +2 0 / 低: −1 0)	1.50
* 海南島 海口	20 3	110 18	7 0	..	3.1	2.4	1.8	香港	133	− 1 50	1.70
海南島 木欄頭	20 10	110 41	10 30	..	1.8	1.2	..	〃	〃	+ 1 30	1.00
海南島 清瀾港	19 31	110 49	9 40	..	1.8	1.3	..	〃	〃	+ 0 40	1.00
海南島 楡林港	18 12	109 34	9 0	..	0.7	0.5	0.3	〃	〃	+ 0 10	0.50
海南島 †洋浦港	19 44	109 11	.. [5 0]	..	.. [4.6]	..	..	Cua Cam	139	+ 1 30	1.50

Bias Bay 沖合ニ於テハ漲潮流ハ西方ニ落潮流ハ東方ニ流ル。灣內ニ於テハ略高低潮時ニ轉流シ流速1節ヲ超エズ。

香港島 香港島ノ東側ニ於テハ漲潮流ハ北方ニ落潮流ハ南方ニ流レ略高低潮時ニ轉流シ、流速ハ大欽門ニ於テ1節、鯉魚門ニ於テ2—3節、佛堂門ニ於テ3節ニ達ス。Jan Chau ト東龍島トノ間ニ於テハ潮流ハ極メテ微弱ナリ。Junk Bay ニ於テハ潮流ハ極メテ微弱ニシテ不規則ナリ。香港島ノ北側及南側ニ於テハ漲潮流ハ西方ニ落潮流ハ東方ニ流レ略高低潮時ニ轉流シ、流速ハ Dockyard 沖ノ軍艦錨地ニ於テハ1—2節、乾船渠附近ニ於テハ3—4節、Deep Pass ニ於テハ2—3節ニ達ス。大潭灣及 Aberdeen Harbour ノ西部ニ於ケル潮流ハ微弱ナリ。南丫水道ニ於テハ漲潮流ハ北ニ落潮流ハ南ニ向ヒ、略香港ノ高低潮時ニ轉流ス。

急水門 落潮流ハ東方ニ流レ Brothers Island ヲ過ギテ陸岸ニ並行シ南大澳北角ニ至レバ水道狹窄スルヲ以テ其ノ速度ヲ增シ、大潮ニハ3.5節以上ニ達ス。此ノ潮流ノ1部ハ馬鞍島北岸ト本陸トノ間ニ入リテ更ニ其ノ速度ヲ增シ、馬鞍島北東角ノ北ニ於テハ4.8節ニ達ス。此ノ潮流ハ中嶼ノ北西角ニ於テ分流シ、1部ハ中嶼ノ北方ヲ過ギテ南東方及南方ニ流レ Rambler Channel ニ入リ、大潮時ノ流速約2.3節ナリ。他ノ1部ハ南東方及南方ニ流レ中嶼西方ノ廣水道ニ入リ其ノ流速2.3—3.5節ナリ。中嶼ノ西方ニハ激湍ヲ生ズ。而シテ激湍ハ水道內處處ニ移動シ概ネ中嶼ノ海岸ヨリ程遠カラザル處ニ於テ之ヲ認ムルヲ得。落潮中時トシテハ馬鞍島東側ニ於テハ憩流若ハ北方ニ向フ反對流ヲ見ルコトアリ。落潮流ノ他ノ1部ハ南大澳ノ北角ヲ流過セシ後馬鞍島ノ西角ヲ衝キ、轉ジテ該島西側ノ狹水道ヲ南下ス。馬鞍島ノ北西角ト西角トノ間ノ灣內ニ於テハ潮流ハ諸方向ニ流レ渦流ヲ生ズ。馬鞍島西角ノ北西方附近ニ於テハ潮流强烈ニシテ同角ヲ通過シ、其ノ南方ノ小灣ニ入リ、後概ネ水道ヲ直流シ其ノ最大流速4節餘ニ達セシコトアリ。Rambler Channel ニ於ケル漲潮流ハ微弱ニシテ時トシテハ之ヲ感ゼザルコトアリ。中嶼ト馬鞍島ノ間ノ水道ニ於テモ漲潮流ハ落潮流ヨリ弱ク水道ノ中央部ニ於テ僅ニ1.3節ニシテ馬鞍島ノ北東角沖ノ岩嘴ヲ過ギ北北西方ニ轉ジテ2.8節トナル。漲潮

† 印ヲ附シタルハ日潮不等甚ダ大ニシテ、1日1回潮トナルコト多キコトヲ示ス。而シテ上段ニハ分點潮ヲ、下段ニハ[ ]ヲ附シテ回歸潮ニ關スルモノヲ揭記ス。第209頁(潮信凡例)ヲ見ヨ。

ノ本流ハ西方ニ走ルモ南大澳ノ東岸ヲ衝キタル後ハ馬鞍島ト南大澳トノ間ノ水道ヲ北ニ轉走シ流速ヲ增スモノノ如ク曾テ5.3節ヲ驗セシコトアリ。此ノ本流ハ南大澳北角ト馬鞍島北西角トノ一線上ニ於テ西方ニ走ル弱流ニ遭フモ之ガ影響ヲ受クルコト少ク、更ニ北北西方及北西方ニ走リテ本陸ヲ衝ク。此處ニ於テ本流ハ西方ニ轉ジ陸岸ニ竝行シテ流ル。此ノ水道ノ南西部ニ於ケル潮流ハ極メテ微弱ナリ。

伶仃島　珠江江口ニ於テハ潮流ハ南北ニ流レ、溯江流（下江流）ハ低潮（高潮）後約1時ヨリ次ノ高潮（低潮）後約1時迄流ル。而シテ河流ノ影響ヲ受ケ江ヲ溯ル流ハ江ヲ下ル流ニ比シテ流續時間短ク流速小ナリ。最强流速ハ3—5節ニ達ス。伶仃島ト Macao Harbour トノ間ハ潮流屢不規則ニシテ、表層ト下層ト相異ル方向ニ流ルルコトアリ。潮流ガ表層ヲ溯江スル間ニ河水ハ下層ヲ流下ス。

大達島　錨地ニ於テハ漲潮流ハ北西ニ、落潮流ハ南東ニ流レ、略高低潮時ニ轉流シ、流速1.5節ニ達ス。

廣東港　漲潮ハ約5.5時間、落潮ハ約7時間ナリ。廣東河口至廣東ニ於テハ溯江流（下江流）ハ低潮（高潮）後1—1.5時ヨリ次ノ高潮（低潮）後1—1.5時迄流レ狹水道ニ於テハ流速大ナリ。

磨洲島　航門ニ於テハ南流（北流）ハ低潮（高潮）後1時ヨリ高潮（低潮）後1時迄流レ、大潮ニ流速2.5節ニ達ス。磨洲島南岸ヨリ雷州半島南東端ニ至ル附近ニ於テハ、漲潮流ハ北西ニ落潮流ハ南東ニ流ル。

廣州灣　Fort Bayard ニ於ケル漲潮流ハ微弱ニシテ磨洲ノ低潮後約2.5時ニ始ル、落潮流ハ流速1.5節ニ達シ高潮後1—2時ニ始ル。

海南海峽　海南島沿岸ニ於ケル潮流ハ沖合ニ於ケルヨリモ約1時間早ク轉流シ流速1.5—2節ニ達スト云フ。North Channel ニ於ケル西流ハ略南西ニ流レ流速1—3節、東流ハ略東方ニ流レ流速1—3.5節ニ達ス。West Bank ノ北方ニ於ケル西流ハ西方ニ流レ流速1—2.5節、東流ハ東方ニ流レ流速1—3.5節ニ達ス。Middle Channel ニ於テ海南頭ヨリ66度、12浬ニ於ケル西流ハ北西方ニ流レ流速1.5—3節、東流ハ北東方ニ流レ流速1—3節ニ達ス。Inner Passage ニ於ケル西流ハ北北西ニ流レ流速1—3節ニシテ、東流ハ南南東ニ流レ流速1.5—3節ニ達ス。然レドモ海南頭附近ニ於テハ潮流甚ダ强ク、大潮時ニハ4—5節ニ達シ、且不規則ナリ。Little Bank ノ南方ニ於ケル西流ハ南西方鋪前鹹湖〔Pochin Lagoon〕ノ方ヘ流レ最大流速3節ナリ。白沙角西方ニ於テハ潮流ハ北海ノ低キ低潮前約2時ヨリ高キ高潮ノ頃迄約14時間ハ西方ニ他ノ約10時間ハ東方ニ流レ、西流2.5節、東流3.5節ニ達スルコトアリ。

海南島　南岸沖合ニ於テハ西流ハ高潮ノ頃ニ、東流ハ低潮ノ頃ニ最强トナルモ流速1節ヲ超エズ。

東叢島、南支那海

南支那海及附近ニ於ケル潮汐ハ一般ニ日潮不等極メテ顯著ニシテ、潮ノ性質甚ダ複雜ナリ。潮信ハ其ノ概數ヲ示スニ止マルヲ以テ稍大ナル誤差ヲ有スルコトアルベシ。

佛領印度支那

安南海灣ニ於テハ日潮不等極メテ大ニシテ、全年ヲ通ジ常ニ殆ド1日1回潮トナル。而シテ潮差ハ太陰ガ赤道ヲ距ツルコト大ナルトキニ大ニシテ、赤道附近ニ在ルトキニ小ナリ。又一般ニ高潮ハ春季ニハ夜間ニ、夏季ニハ午後ニ、秋季ニハ晝間ニ、冬季ニハ午前ニ起ルヲ常トス。海灣ノ北部西岸附近ニ於テハ漲潮流ハ北至北東ノ方向ニ、落潮流ハ之ト反對ノ方向ニ流レ、略高低潮時ニ轉流ス。但シ海南海峽西口附近ニ於テハ海南海峽中央部ニ於ケルト略同時ニ轉流ス。

安南東岸（安南海灣口至 Cam-ranh Bay 附近）ニ於ケル潮汐ハ Luzon 西岸ニ於ケルト略同樣ニシテ、1日1回潮トナルコト多シ。

安南南東岸ニ於テハ日潮不等餘リ大ナラズ、1日1回潮トナルコト稀ナリ。而シテ潮高ノ日潮不等ハ高潮ニ小ナレドモ低潮ニ大ニシテ、相次グ2低潮ノ高サニハ1.5—2.0米ノ差ヲ見ルコトアリ。此ノ低キ低潮ハ春夏ニハ夜間ニ、秋冬ニハ晝間ニ起ルヲ常トス。又潮時ノ日潮不等ハ高潮ニ大ニシテ低潮ニ小ナリ。

南支那海ニ面スル沿岸ニ於テハ一般ニ漲潮流ハ海岸ニ沿ヒテ南又ハ南西ニ流レ、落潮流ハ之ニ反ス。然レドモ流速一般ニ微弱ニシテ、且海水ノ流動ハ北東信風皮流（南西ニ流ル、冬季）及南西信風皮流（北東ニ流ル、夏季）ノ影響ヲ受クルコト大ナリ。

地名	位置 緯度	位置 經度	平潮間隔 高	平潮間隔 低	大潮升（平高均潮）	小潮升（平低均潮）	平均水面	標準港 地名	標準港 頁	改正數 潮時	改正數 潮高
	N ° ′	E ° ′	h m	h m	m	m	m	潮時: 105°(7h)Eノ標準時		h m	
†Tsieng Mui Tao	21 24	107 59	.. [3 30]	.. [17 0]	.. [5.0]	..	..	Cua Cam	139	高:−1 0 低: 0 0	1.50
†Lo Shu Shan	21 12	107 57	5 27 [4 10]	11 39 [14 30]	2.7 [4.0]	2.5 [0.8]	2.3	〃	〃	高:+0 10 低:−2 20	1.10
†Tsieng Mun	21 8	107 36	5 35 [4 20]	11 47 [15 10]	2.3 [3.7]	2.2 [0.6]	2.0	〃	〃	高: 0 0 低:−1 40	1.10
†Tien-yen	21 18	107 24	.. [4 30]	.. [17 0]	.. [4.0]	..	2.1	〃	〃	0 0	1.20
†Kébao *	21 7	107 28	.. [4 30]	.. [17 0]	.. [4.0]	..	..	〃	〃	0 0	1.20

†印ヲ附シタルハ日潮不等甚ダ大ニシテ、1日1回潮トナルコト多キコトヲ示ス。而シテ上段ニハ分點潮ヲ、下段ニハ［ ］ヲ附シテ回歸潮ニ關スルモノヲ揭記ス。第209頁（潮信凡例）ヲ見ヨ。

地名	位置 緯度	位置 經度	平均潮間高隙	平均潮間低隙	大潮升 (平均高潮)	小潮升 (平均低潮)	平均水面	標準港 地名	標準港 頁	改正數 潮時	改正數 潮高
	N ° ′	E ° ′	h m	h m	m	m	m	潮時: 105°(7h)E ノ標準時		h m	
†Campha	21 2	107 22	6 4 [4 20]	12 16 [15 40]	2.4 [3.7]	2.3 [0.8]	2.2	Cua Cam	139	高: 0 0 低: −1 10	1.00
†Hongai	20 57	107 4	4 21 [4 40]	10 33 [17 0]	2.1 [3.8]	2.0 [0.3]	2.0	”	”	+ 0 10	1.20
†Hydres Pass	20 46	107 8	5 25 [4 0]	11 37 [16 0]	2.2 [3.5]	2.1 [0.7]	2.0	”	”	高: −0 20 低: −0 50	1.00
†Apowan	20 43	107 3	3 48 [4 30]	10 0 [16 20]	2.0 [3.5]	2.0 [0.5]	2.0	”	”	高: +0 10 低: −0 30	1.10
†Lach Huyen	20 52	106 54	.. [4 30]	.. [17 0]	.. [3.2]	..	..	”	”	+ 0 10	1.00
Cua Cam											
†Do Son	20 43	106 48	3 54 [4 20]	10 6 [16 50]	2.0 [3.4]	1.9 [0.5]	1.9	”	”	0 0	1.00
†Haiphong	20 52	106 40	2 46 [5 30]	8 58 [18 10]	2.0 [3.3]	1.9 [0.5]	1.9	”	”	+ 1 10	0.95
†Cua Day	19 55	106 4	.. [4 0]	..	.. [3.4]	..	..	”	”	− 0 20	1.00
†Lakh Tran	19 53	105 55	.. [3 0]	.. [17 0]	.. [3.1]	..	..	”	”	高: −1 20 低: +0 10	0.90
†Hon Mé	19 26	105 53	.. [3 0]	.. [17 0]	.. [2.7]	..	..	”	”		0.80
†Lakh Kuen	19 4	105 45	.. [3 0]	.. [17 0]	.. [2.7]	..	1.8	”	”		0.80
†Hon Nieu	18 48	105 46	0 22 [2 40]	6 34 [18 10]	2.2 [2.9]	2.0 [0.5]	1.8	”	”	高: −1 40 低: +1 20	0.80
†Kua Shott	18 28	105 53	.. [5 30]	.. [18 0]	.. [3.2]	..	..	”	”	+1 10	0.90
†Cape Vung Chua	17 57	106 30	.. [5 30]	.. [18 0]	.. [3.1]	..	..	”	”		0.90
Hué River											
†Entrance	16 33	107 37	12 10 [21 0]	6 0 [4 30]	.. [1.1]	..	..	Manila	151	高: −1 10 低: −1 50	0.50
†Hué	16 29	107 31	1 0 [22 0]	7 10 [5 30]	.. [0.2]	..	..	”	”	高: −0 10 低: −0 50	0.10
†Port Tourane	16 7	108 13	10 25 [21 0]	4 13 [4 40]	1.3 [1.4]	1.1 [0.6]	1.0	”	”	高: −1 10 低: −1 40	0.60
†Qui-Nhon Harbour	13 45	109 13	10 35 [21 10]	4 23 [5 30]	1.5 [1.9]	1.4 [0.6]	1.2	”	”	高: −1 0 低: −0 50	1.00
†Hon Khoi	12 36	109 11	11 20 [21 0]	5 10 [5 20]	1.3 [1.7]	1.2 [0.3]	1.0	”	”	− 1 10	0.90
†Nhatrang Bay	12 16	109 12	10 37 [21 0]	4 25 [5 30]	1.5 [1.9]	1.4 [0.5]	1.3	”	”	− 1 0	1.00
†Cam-Ranh Bay	11 50	109 12	10 54 [21 30]	4 42 [5 40]	1.5 [1.9]	1.3 [0.5]	1.2	”	”	高: −1 10 低: −0 50	1.10

† 印ヲ附シタルハ日潮不等甚ダ大ニシテ、1日1回潮トナルコト多キコトヲ示ス。而シテ上段ニハ分點潮ヲ、下段ニハ[ ]ヲ附シテ回歸潮ニ關スルモノヲ揭記ス。第209頁(潮信凡例)ヲ見ヨ。

地名	位置 緯度	位置 經度	平均潮間高隙	平均潮間低隙	大潮升 (平均高潮)	小潮升 (平均低潮)	平均水面	標準港 地名	標準港 頁	改正數 潮時	改正數 潮高
	N ° ′	E ° ′	h m	h m	m	m	m	潮時: 105°(7h)E ノ標準時		h m	
†Phan-Rang Bay	11 33	109 5	11 20 [21 0]	5 10	.. [1.9]	.. [0.5]	1.3	Manila	151	− 1 10	1.30
†Lagan Point	11 10	108 42	11 25 [21 20]	5 13 [5 20]	2.4 [2.7]	2.2 [1.1]	2.1	”	”	高: − 0 50 低: − 1 0	1.20
†Pulo Cécir de Mer	10 30	108 57	10 50 [21 0]	4 38 [5 30]	1.9 [2.2]	1.7 [0.9]	1.6	”	”	高: − 1 10 低: − 0 50	1.00
Ké Ga Point	10 42	107 59	0 15	..	2.7	2.4	2.2	Saigon	145	− 0 25	0.40
Saigon River											
Cape St. Jacques	10 20	107 4	1 37	..	3.6	2.9	2.4	”	”	0 0	1.00
Can-Gio	10 25	106 58	1 52	..	3.9	3.1	2.6	”	”	+ 0 15	1.10
Corail Bank	10 37	106 52	2 25	9 15	3.7	3.0	2.6	”	”	高: + 0 50 低: + 1 25	0.90
Nha-Bé	10 40	106 46	3 5	10 25	3.6	3.0	2.6	”	”	高: + 1 30 低: + 2 35	0.80
Port Saigon *	10 47	106 42	3 45	11 20	3.8	3.2	2.7	”	”	高: + 2 10 低: + 3 30	0.90
Thu diaumot	10 59	106 32	5 45	0 55	3.4	2.8	..	”	”	高: + 4 10 低: + 5 35	0.90
Bien hoa	10 56	106 50	5 15	0 45	3.4	2.7	..	”	”	高: + 3 40 低: + 5 20	0.90
Tan Uyen	11 3	106 49	6 30	..	..	..	..	”	”	高: + 4 55	..
Song Soirap											
Entrance	10 15	106 55	2 5	9 20	3.7	3.0	2.5	”	”	高: + 0 30 低: + 1 30	1.00
River Grand VaicoEntrance	10 28	106 44	2 15	..	3.8	3.2	..	”	”	高: + 0 40	1.10
Mekong River											
Cua Tieu Entrance	10 15	106 49	1 45	8 30	4.0	3.3	2.7	”	”	高: + 0 10 低: + 0 40	1.10
Mytho	10 21	106 21	3 5	11 30	3.5	2.9	..	”	”	高: + 1 30 低: + 3 45	1.00
Cai-Bé	10 20	106 4	4 15	0 25	3.2	2.6	..	”	”	高: + 2 40 低: + 5 5	0.90
Pnom Penh	11 36	104 54	11 0	8 20	0.6	..	..	”	”	高: + 9 30 低: +13 5	0.20
Kompon luom	11 51	104 43	12 10	9 30	0.3	..	..	”	”	高: +10 40 低: +14 15	0.10
Hau River											
Kua Ba tak Entrance	9 26	106 13	2 15	8 50	3.7	3.0	2.5	”	”	高: + 0 40 低: + 1 5	1.00
Mak bat	9 39	106 5	3 5	11 10	4.2	3.6	..	”	”	高: + 1 30 低: + 3 25	1.20
Fong fu	9 56	105 53	4 45	0 35	3.8	3.2	..	”	”	高: + 3 15 低: + 5 15	1.10
Cho long Xuyen	10 23	105 26	6 40	2 50	3.1	2.5	..	”	”	高: + 5 10 低: + 7 35	0.90
Chaudok	10 43	105 6	9 10	5 20	1.8	..	..	”	”	高: + 7 40 低: +10 5	0.50
Poulo Condore Group	8 41	106 36	2 8	..	3.4	2.8	2.2	”	”	+ 0 35	1.00
†Hatien	10 22	104 28	3 19 [3 30]	9 31 [18 10]	0.9 [1.3]	0.8 [0.5]	0.8	Manila	151	高: + 6 10 低: +11 50	1.30

Kébao 附近ニ於ケル潮流ハ高潮前約4時ヨリ高潮後3—4時迄7—8時間ハ北東ニ流レ、其ノ他ノ約17時間ハ南西ニ流レ、流速2節ニ達スルコトアリト云フ。

Saigon 附近ニ於ケル潮流ハ高低潮後1.5—2時ニ轉流ス。

† 印ヲ附シタルハ日潮不等甚ダ大ニシテ、1日1回潮トナルコト多キコトヲ示ス。而シテ上段ニハ分點潮ヲ、下段ニハ[ ]ヲ附シテ回歸潮ニ關スルモノヲ揭記ス。第209頁(潮信凡例)ヲ見ヨ。

南支那海離島

南支那海北部ニ於テハ日潮不等餘リ大ナラザルモ、南部ニ於テハ日潮不等甚ダ大ニシテ、1日1回潮トナルコト多シ。潮流ハ一般ニ微弱ニシテ不規則ナリ。又海水ノ流動ハ北東信風皮流(南支那海西側ニ於テハ南西ニ流レ東側ニ於テ不定ナリ、冬季)及南西信風皮流(西側ニ於テハ北東ニ流ル、夏季)ノ影響ヲ受クルコト大ナリ。

地名	位置 緯度	位置 經度	平潮間高隙	平潮間低隙	大潮升 (平高均潮)	小潮升 (平低均潮)	平均水面	標準港 地名	標準港 頁	改正數 潮時	改正數 潮高
	N ° ′	E ° ′	h m	h m	m	m	m	潮時: 120°(8h)Eノ標準時			
東沙島	20 42	116 43	8 43	..	0.9	0.8	0.7	Manila	151	h m − 1 30	0.74
西沙群島 (別名 Paracel Is.)	16 28	111 44	10 10	..	0.9	..	..	香港	133	+ 1 10	0.50
Scarborough Shoal	15 8	117 45	10 40	..	1.5	..	..	Manila	151	+ 0 20	1.00
Spratly I.	8 38	111 55	9 0	..	1.6	..	..	〃	〃	+ 0 30	1.10
								潮時: 105°(7h)Eノ標準時			
V. *Natuna Is.*, †Pulo Laut	4 42	107 58	2 31 [21 10]	8 43 [8 40]	0.8 [1.1]	0.7 [0.0]	0.7	Manila	151	高: −1 0 低: +2 20	0.80
Great Natuna I., †Sedanau	3 47	108 0	4 29 [20 0]	10 41 [10 30]	1.3 [1.5]	1.1 [0.1]	1.0	〃	〃	高: −2 10 低: +4 10	1.10
S. Natuna Is.											
Subi Kechil	3 1	108 54	3 17	..	2.6	1.6	1.3	Singapore	157	− 7 40	0.70
Serasan	2 33	109 1	3 10	..	2.2	1.5	1.2	〃	〃	− 7 50	0.80
Anamba Is.											
†Selat Pananting	3 14	106 15	.. [22 0]	..	.. [2.3]	..	..	Manila	151	0 0	1.60
†Impul Passage	3 4	105 40	.. [21 0]	..	.. [1.8]	..	..	〃	〃	− 1 0	1.30
Tambelan Is., †Tambelan	1 0	107 33	5 21 [4 30]	11 33 [15 50]	0.8 [1.1]	0.6 [0.2]	0.6	Tg. Kalian	163	高: −3 30 低: −6 50	0.30
†*Badas Is.*, Tebon	0 35	107 7	6 27 [5 20]	0 15 [16 40]	0.6 [1.2]	0.6 [0.2]	0.6	〃	〃	高: −2 40 低: −5 50	0.30

GULF OF SIAM

本區域內ニ於ケル潮汐ノ性質ハ未ダ明ナラザレドモ日潮不等ハ稍大ナルモノノ如ク、Bangkok Bar ニ於テハ1日1回潮トナルコト多シ。漲潮流ハ北西ニ落潮流ハ南東ニ流ル。

†印ヲ附シタルハ日潮不等甚ダ大ニシテ、1日1回潮トナルコト多キコトヲ示ス。而シテ上段ニハ分點潮ヲ、下段ニハ[ ]ヲ附シテ回歸潮ニ關スルモノヲ揭記ス。第209頁(潮信凡例)ヲ見ヨ。

地名	位置 緯度	位置 經度	平潮間高隙	平潮間低隙	大潮升 (平高均潮)	小潮升 (平低均潮)	平均水面	標準港 地名	標準港 頁	改正數 潮時	改正數 潮高
	N ° ′	E ° ′	h m	h m	m	m	m	潮時: 105°(7h)Eノ標準時			
Cape Liant	12 35	100 57	5 0	..	..	..	..	Saigon	145	h m − 8 35	..
Satahib	12 40	100 54	4 50	..	..	..	..	〃	〃	− 8 45	..
Goh Sichang	13 10	100 48	3 50	..	..	..	..	〃	〃	− 9 45	..
Bang Pa Kong	13 27	100 56	6 50	..	..	..	..	〃	〃	− 6 45	..
Bangkok River											
Bar *	13 28	100 35	4 47	..	2.5	2.0	1.7	〃	〃	− 8 50	0.80
Bangkok Harbour	13 45	100 32	8 0	..	..	..	..	〃	〃	− 5 35	0.70
Tachin	13 33	100 17	5 0	..	..	..	..	〃	〃	− 8 35	..
Meklong	13 24	100 0	5 0	..	..	..	..	〃	〃	− 8 35	..
†Goh Lak	11 48	99 49	4 40 [9 40]	10 50 [22 10]	1.0 [1.8]	1.0 [0.0]	0.9	Cua Cam	139	+ 5 50	0.60
Chum Porn Bay	10 29	99 14	6 30	..	..	..	..	Saigon	145	− 7 0	..
Goh Kang Sueh	10 10	99 11	4 50	..	..	..	..	〃	〃	− 8 40	..
Langsuen	9 57	99 10	3 40	..	..	..	..	〃	〃	− 9 50	..
Loftus Shoal	9 47	99 12	10 20	..	..	..	..	〃	〃	+ 9 15	..
Lem Kantre	9 35	99 11	11 20	..	..	..	..	〃	〃	+10 15	..
Bandon Bight	9 12	99 22	0 50	..	..	..	..	〃	〃	+12 10	..
North Passage	9 41	99 41	11 20	..	..	..	..	〃	〃	+10 10	..
Goh Chuek	9 26	99 40	11 20	..	..	..	..	〃	〃	+10 15	..
South Passage	9 17	99 38	9 40	..	..	..	..	〃	〃	+ 8 35	..
Samui Strait	9 15	99 56	10 20	..	..	..	..	〃	〃	+ 9 10	..
Lakon	8 30	100 3	10 5	..	1.4	1.0	0.7	〃	〃	+ 8 55	0.60
Singora	7 13	100 35	8 20	..	0.9	0.6	0.4	〃	〃	+ 7 10	0.40
Patani	6 57	101 16	9 50	..	0.9	..	..	〃	〃	+ 8 35	0.40

Bangkok Bar 北東至東ノ風ハ海面ヲ高ムルコト0.3米以上ニ及ブコトアリ。又北西至西ノ風強吹スルトキハ高潮時ハ1—3時間遲レ、海面ハ0.3米以上低下セラルルコトアリ。漲潮流ハ西方ニ落潮流ハ東方ニ流ル。Bangkok River ニ於テハ10月中旬至12月下旬ノ期間ニ河水ハ4節ノ速度ニテ流下ス。

PHILIPPINE ISLANDS

潮升ハ總テ低低潮ノ平均面ヲ基準トス。

南支那海沿岸ニ於テハ日潮不等極メテ顯著ニシテ、全月ノ過半ハ1日1回潮トナリ、太陰ガ

†印ヲ附シタルハ日潮不等甚ダ大ニシテ、1日1回潮トナルコト多キコトヲ示ス。而シテ上段ニハ分點潮ヲ、下段ニハ[ ]ヲ附シテ回歸潮ニ關スルモノヲ揭記ス。第209頁(潮信凡例)ヲ見ヨ。

赤道附近ニ在ルトキニノミ1日2回潮トナリ、高キ高潮ノ次ニ低キ低潮トナル。而シテ潮差ハ太陰ガ赤道ヲ距ツルコト大ナルトキ大ニシテ、赤道附近ニ在ルトキニ小ナリ。又高キ高潮(1日1回潮ノトキニハ高潮)ハ春季ニハ午後ニ、夏季ニハ晝間ニ、秋季ニハ午前ニ、冬季ニハ夜間ニ起ルヲ常トス。Manila ニ於ケル平均水面ハ2月最低9月最高ニシテ、其ノ差約0.2米ニ達ス。潮流ハ一般ニ南(漲潮流)及北(落潮流)ニ流ルレドモ不規則ニシテ流速大ナラズ。且海水ノ流動ハ流行風ニ依リテ變ズル海流ノ影響ヲ受クルコト大ナリ。

太平洋沿岸ニ於テハ日潮不等左程著シカラズ、1日1回潮トナルコト稀ナリ。其ノ性質ハ日本南西諸島ト大差ナシ。一般ニ漲潮流ハ海岸ニ向ツテ流レ落潮流ハ之ニ反シ、略高潮時及低潮時ニ憩流ス。而シテ北部ニ於テハ北方ニ流ルル海流、南部ニ於テハ南方ニ流ルル海流アリ、海水ノ流動ハ其ノ影響ヲ受クルコト大ナリ。

Luzon 南岸及 Luzon 南方諸島ニ於テハ日潮不等大ニシテ1日1回潮トナルコトアリ。潮高ノ不等ハ高潮ニ大ニシテ、潮時ノ不等ハ低潮ニ著シク、高キ高潮ノ次ニ低キ低潮トナル。而シテ高キ高潮ハ春季ニハ午後ニ、夏季ニハ晝間ニ、秋季ニハ午前ニ、冬季ニハ夜間ニ起ル。潮流ハ複雜ニシテ狹水道ニ於テハ流勢極メテ强烈ナリ。Luzon、Mindoro、Palawan 等ノ諸島間ニ於テハ南東(漲潮流)及北西(落潮流)ニ流レ、各高潮及低潮ノ後1—2時迄流ルルモ、東スルニ從ヒテ流續時間ヲ減ズ。Panay、Negros、Cebu、Leyte 等ノ諸島間ノ水道ノ漲潮流ハ北半ニ於テハ南方ニ南半ニ於テハ北方ニ流レ、略低潮時ヨリ高潮時迄流ル。太平洋ヨリ Sulu Sea ニ通ズル San Bernardino 及 Surigao ノ兩海峽竝ニ其ノ附近ニ於テハ、西流(東流)ハ各海峽西側ニ於ケル低潮(高潮)前0—2時ヨリ高潮(低潮)前0—2時迄流ルルモノノ如ク、狹部ニ於テハ流勢强烈ナリ。

Mindanao 南岸及 Sulu Archipelago ニ於テハ日潮不等餘リ著シカラズ、1日1回潮トナルコト少シ。潮高ノ不等ハ高潮ニ著シケレドモ低潮ニハ甚ダ小ナリ。之ニ反シテ潮時ノ不等ハ低潮ニ大ニシテ高潮ニ小ナリ。低キ低潮ノ次ニ高キ高潮トナル。而シテ高キ高潮ハ春季ニハ晝間ニ、夏季ニハ午前ニ、秋季ニハ夜間ニ、冬季ニハ午後ニ起ル。Sulu Archipelago 間ノ諸水道ニ於テハ潮流ハ一般ニ北西及南東ニ流レ、北西流(漲潮流)及南東流(落潮流)ハ高潮及低潮ノ後1—2時迄流レ、狹水道ニ於テハ流勢極メテ强烈ナリ。Sibutu Passage 及 Basilan Strait ニ於テハ海水ノ流動ハ海流ノ影響ヲ受クルコト大ニシテ流向流速共ニ甚ダ不規則ニシテ、高低潮後2—3時ニ轉流スルヲ常トスレドモ、時トシテハ略高低潮時ニ轉流シ、又ハ終日東方ニ流ルルコトアリ。又 Sulu Archipelago ノ北西部ナル Pangutarang I. 至 Pearl Bank 附近ニ於テハ漲潮流ハ北方ニ落潮流ハ南方ニ流レ略高低潮時ニ轉流シ流速大ナレドモ轉流時ハ時トシテ著シク變化ス。

地名	位置 緯度	位置 經度	平潮間高隙	大潮升	小潮升	平均水面	標準港 地名	標準港 頁	改正數 潮時	改正數 潮高
Luzon 北岸	N ° ′	E ° ′	h m	m	m	m	潮時: 120°(8h)E ノ標準時		h m	
Batan I., Basco *	20 28	121 59	6 15	1.6	..	0.8	那覇	59	− 1 10	1.00
Babuyan I.	19 34	121 56	6 2	1.1	..	0.6	〃	〃	− 1 25	0.70
Calayan I.	19 16	121 28	5 49	1.0	..	0.5	〃	〃	− 1 35	0.60
Camiguin I., Port San Pio Q	18 55	121 50	6 19	1.0	0.8	0.5	〃	〃	− 1 10	0.60

地名	位置 緯度	位置 經度	平潮間高隙	平潮間低隙	大潮升 (平高均潮)	小潮升 (平低均潮)	平均水面	標準港 地名	標準港 頁	改正數 潮時	改正數 潮高
Luzon 北岸(續)	N ° ′	E ° ′	h m	h m	m	m	m	潮時: 120°(8h)E ノ標準時		h m	
Fuga I.	18 52	121 17	6 30	..	0.7	..	0.4	那覇	59	− 0 55	0.45
Port San Vicente	18 31	122 10	5 55	..	1.0	..	0.5	〃	〃	− 1 35	0.60
Cagayan River											
Camalaniugan	18 17	121 41	6 29	..	1.0	0.8	0.5	〃	〃	− 0 55	0.65
Aparri	18 22	121 38	6 18	..	1.0	0.8	0.5	〃	〃	− 1 10	0.60
Luzon 西岸											
†Laoag River Entrance	18 13	120 31	8 50 [20 20]	2 38 [4 30]	0.4 [0.7]	0.3 [−0.2]	0.2	Manila	151	− 1 40	0.70
†Salomague	17 47	120 25	9 5 [20 30]	2 53 [5 0]	0.4 [0.8]	0.3 [−0.2]	0.2	〃	〃	高: −1 40 低: −2 10	0.70
†Solvec Cove	17 27	120 28	9 20 [20 40]	3 8 [5 10]	0.4 [0.8]	0.3 [−0.2]	0.2	〃	〃	高: −1 20 低: −0 50	0.75
†San Fernando	16 37	120 18	10 0 [21 0]	3 48 [5 30]	0.5 [0.8]	0.4 [−0.2]	0.3	〃	〃	高: −1 10 低: −0 30	0.70
Lingayen Gulf											
†Santo Tomas	16 17	120 23	10 0 [21 10]	3 48 [5 40]	0.5 [0.8]	0.4 [−0.2]	0.3	〃	〃	高: −0 50 低: −0 20	0.70
†Port Sual	16 4	120 6	9 31 [21 20]	3 19 [5 50]	0.6 [1.0]	0.5 [−0.2]	0.3	〃	〃		0.95
†Bolinao	16 24	119 54	9 35 [21 10]	3 23 [5 40]	0.3 [0.8]	0.4 [−0.2]	0.3	〃	〃		0.70
†Santa Cruz	15 46	119 54	9 21 [21 20]	3 9 [5 40]	0.6 [0.9]	0.5 [−0.2]	0.3	〃	〃	高: −0 30 低: −0 20	0.80
†Port Masinloc	15 31	119 55	10 0 [21 30]	3 48 [5 50]	0.6 [1.0]	0.5 [−0.2]	0.4	〃	〃		0.85
†Port Silanguin	14 46	120 7	10 5 [21 30]	3 53 [5 50]	0.6 [1.0]	0.5 [−0.2]	0.4	〃	〃	高: −0 30 低: −0 10	0.85
†*Subic Bay*, Olongapo	14 49	120 17	10 6 [21 30]	3 54 [5 50]	0.6 [1.1]	0.5 [−0.2]	0.4	〃	〃		0.99
†Manila Harbour (Pasig River Entrance)	14 36	120 57	10 31 [22 0]	4 19 [6 10]	0.7 [1.2]	0.6 [−0.2]	0.4	〃	〃	0 0	1.00
Manila Bay, †Corregidor I.	14 23	120 36	10 22 [21 40]	4 10 [6 0]	0.7 [1.2]	0.6 [−0.2]	0.4	〃	〃	高: −0 20 低: −0 10	1.00
†*Balayan Bay*, Anilao	13 46	120 55	11 3 [22 40]	4 51 [6 0]	0.9 [1.1]	0.7 [−0.2]	0.5	〃	〃	高: +0 40 低: −0 10	0.85
Luzon 東岸											
Port Dimalansan	17 20	122 22	5 55	..	1.4	1.0	0.7	那覇	59	− 1 35	0.90
Casiguran Sound	16 2	122 1	5 55	..	1.4	1.1	0.7	〃	〃	− 1 30	0.90
Polillo I.											
Hook Bay	14 57	121 50	5 55	..	1.5	1.2	0.7	〃	〃	− 1 30	0.90
Polillo	14 43	121 56	5 56	..	1.6	1.3	0.8	〃	〃	− 1 30	0.95

†印ヲ附シタルハ日潮不等甚ダ大ニシテ、1日1回潮トナルコト多キコトヲ示ス。而シテ上段ニハ分點潮ヲ、下段ニハ[ ]ヲ附シテ回歸潮ニ關スルモノヲ揭記ス。第209頁(潮信凡例)ヲ見ヨ。

地名	位置 緯度	位置 經度	平潮間隙	平潮間隙	大潮升 (平高均潮)	小潮升 (平低均潮)	平均水面	標準港 地名	標準港 頁	改正數 潮時	改正數 潮高
Luzon 東岸 (續)	N	E						潮時: 120°(8h)E ノ標準時			
Lamon Bay	° ′	° ′	h m	h m	m	m	m			h m	
Port Lampon	14 40	121 37	6 8	··	1.6	1.2	0.8	那覇	59	− 1 20	1.00
Alabat I., Sangirin	14 12	121 55	6 8	··	1.7	1.3	0.8	〃	〃	− 1 20	1.05
Atimonan	14 0	121 55	6 10	··	1.7	1.3	0.8	〃	〃	− 1 20	1.05
Apat Bay	14 2	122 19	6 12	··	1.7	1.3	0.9	〃	〃	− 1 20	1.00
Capalonga	14 20	122 29	6 7	··	1.6	1.2	0.8	〃	〃	− 1 20	0.95
Jose Panganiban (舊名 Mambulao)	14 18	122 41	6 10	··	1.6	1.2	0.8	〃	〃	− 1 20	1.00
Calagua Is., Guintinua I.	14 25	122 56	5 58	··	1.6	1.2	0.8	〃	〃	− 1 30	0.95
Mercedes	14 7	123 0	6 16	··	1.6	1.2	0.8	〃	〃	− 1 20	0.95
San Miguel Bay, Cabgan I.	13 46	123 16	6 16	··	1.8	1.5	1.0	〃	〃	− 1 20	1.05
Sisiran Bay	13 56	123 39	6 16	··	1.6	1.2	0.8	〃	〃	− 1 20	0.95
Catanduanes I.											
Hitoma	13 47	124 8	6 13	··	1.6	1.2	0.8	〃	〃	− 1 20	0.95
Port Anajao	13 57	124 20	6 9	··	1.6	1.2	0.8	〃	〃	− 1 30	0.95
Tabaco Bay, Tabaco	13 22	123 44	6 2	··	1.6	1.1	0.8	〃	〃	− 1 30	0.95
Albay Gulf, Legaspi	13 9	123 45	6 18	··	1.6	1.2	0.8	〃	〃	− 1 20	1.00
Gubat	12 55	124 8	6 21	··	1.5	1.1	0.7	〃	〃	− 1 20	0.90
San Bernardino I.*	12 45	124 17	6 24	··	1.1	0.8	0.6	〃	〃	− 1 10	0.65
Matnog	12 35	124 5	7 30	··	0.8	0.5	0.4	〃	〃	− 1 30	0.50
Luzon 南岸及附近											
Luzon 南岸											
Lucena	13 54	121 36	11 30	··	1.3	1.0	0.7	香港	133	+ 1 50	1.00
Pitogo	13 47	122 5	11 30	··	1.3	0.9	0.7	〃	〃	+ 1 50	0.95
Catanauan	13 36	122 19	11 30	··	1.4	1.1	0.8	〃	〃	+ 1 50	1.10
Aguasa Bay	13 17	122 31	11 32	··	1.4	1.1	0.8	〃	〃	+ 1 50	1.10
Ragay Gulf											
Port Pusgo	13 31	122 36	11 31	··	1.5	1.2	0.8	〃	〃	+ 1 50	1.10
Guinayangan	13 53	122 27	11 45	··	1.5	1.1	0.8	〃	〃	+ 2 0	1.20
Pasacao	13 30	123 2	11 30	··	1.4	1.1	0.8	〃	〃	+ 1 40	1.10
Sorsogon	12 58	124 0	12 10	··	1.2	0.9	0.6	〃	〃	+ 2 20	1.00
Bagatao I.	12 50	123 48	11 40	··	1.4	1.1	0.7	〃	〃	+ 1 50	1.05
Butag Bay	12 37	123 56	11 35	··	1.2	0.8	0.6	〃	〃	+ 1 40	1.00
†*Lubang I.*, Port Tilic	13 49	120 12	10 10 [21 40]	4 0 [6 0]	0.7 [1.2]	0.6 [−0.2]	0.4	Manila	151	− 0 20	1.10
Mindoro I.											
†Paluan	13 23	120 29	10 20 [22 0]	4 10 [6 0]	0.7 [1.2]	0.6 [−0.2]	0.4	〃	〃	0 0	1.10
†Sablayan	12 50	120 45	10 15 [22 0]	4 0 [6 0]	0.7 [1.2]	0.6 [−0.2]	0.4	〃	〃	0 0	1.10

†印ヲ附シタルハ日潮不等甚ダ大ニシテ、1日1回潮トナルコト多キコトヲ示ス。而シテ上段ニハ分點潮ヲ、下段ニハ[ ]ヲ附シテ回歸潮ニ關スルモノヲ揭記ス。第209頁(潮信凡例)ヲ見ヨ。

地名	位置 緯度	位置 經度	平潮間隙	平潮間隙	大潮升 (平高均潮)	小潮升 (平低均潮)	平均水面	標準港 地名	標準港 頁	改正數 潮時	改正數 潮高
Luzon 南岸及附近 (續)	N	E						潮時: 120°(8h)E ノ標準時			
	° ′	° ′	h m	h m	m	m	m			h m	
†Mangarin	12 21	121 5	10 32 [22 30]	4 20 [6 30]	0.7 [1.2]	0.6 [−0.2]	0.4	Manila	151	+ 0 20	1.10
Mansalay	12 31	121 26	11 15	··	1.3	1.1	0.7	香港	133	+ 1 30	1.05
Calapan	13 26	121 11	11 11	··	1.2	0.9	0.6	〃	〃	+ 1 30	0.90
Port Galera	13 31	120 58	11 1	··	1.0	0.7	0.6	〃	〃	+ 1 20	0.70
Marinduque I.											
Torrijos	13 19	122 5	11 25	··	1.4	1.1	0.7	〃	〃	+ 1 40	1.05
Santa Cruz	13 30	122 4	11 30	··	1.3	1.0	0.7	〃	〃	+ 1 50	1.00
Port Balanacan	13 32	121 52	11 25	··	1.3	1.0	0.7	〃	〃	+ 1 40	1.00
Maestre de Campo I., Port Concepcion	12 55	121 44	11 15	··	1.4	1.1	0.7	〃	〃	+ 1 30	1.05
Tablas I.											
Looc	12 16	122 0	11 17	··	1.4	1.1	0.7	〃	〃	+ 1 30	1.10
Guimbilayan	12 9	122 1	11 25	··	1.4	1.2	0.7	〃	〃	+ 1 40	1.15
Romblon I., Romblon	12 35	122 16	11 20	··	1.4	1.0	0.7	〃	〃	+ 1 40	1.05
Masbate I.											
Nin Bay	12 14	123 17	11 35	··	1.4	1.2	0.8	〃	〃	+ 1 50	1.10
Port Barrera	12 30	123 22	11 36	··	1.4	1.2	0.8	〃	〃	+ 1 50	1.10
Masbate	12 22	123 37	11 37	··	1.4	1.2	0.8	〃	〃	+ 1 50	1.10
Naro Bay, Dimasalang	12 12	123 51	11 37	··	1.4	1.2	0.7	〃	〃	+ 1 50	1.05
Port Cataingan	12 0	124 0	11 37	··	1.3	1.1	0.7	〃	〃	+ 1 50	1.00
Burias I.											
San Pascual	13 8	122 59	11 30	··	1.5	1.3	0.8	〃	〃	+ 1 40	1.15
Port Boca Engano	12 47	123 20	11 35	··	1.4	1.2	0.8	〃	〃	+ 1 50	1.10
Ticao I.											
San Jacinto	12 34	123 44	11 35	··	1.3	1.1	0.7	〃	〃	+ 1 50	0.95
Port San Miguel	12 40	123 35	11 38	··	1.4	1.2	0.8	〃	〃	+ 1 50	1.10
Luzon 南方諸島嶼											
Samar I.											
Mauo	12 26	124 19	10 45	··	0.7	··	0.3	〃	〃	+ 0 50	0.55
Calbayog	12 4	124 35	11 50	··	1.2	0.8	0.6	〃	〃	+ 2 0	1.00
Santo Niño I., Santo Niño	11 56	124 27	11 44	··	1.4	1.0	0.7	〃	〃	+ 1 50	1.10
Catbalogan	11 47	124 52	11 45	··	1.5	1.0	0.7	〃	〃	+ 1 50	1.20
Parasan I., Parasan Harbour	11 42	124 45	11 50	··	1.5	1.0	0.7	〃	〃	+ 2 0	1.20
San Juanico Strait											
Talalora	11 32	124 50	11 55	··	1.4	1.0	0.7	〃	〃	+ 2 0	1.10
Santa Rita	11 27	124 57	12 0	··	1.3	0.9	0.6	〃	〃	+ 2 10	1.00
Santa Elena River Entrance	11 21	124 59	10 45	··	0.7	0.5	0.4	〃	〃	+ 0 50	0.50
Binatac Point	11 16	125 0	7 4	··	0.7	0.5	0.3	那覇	59	− 0 40	0.45

†印ヲ附シタルハ日潮不等甚ダ大ニシテ、1日1回潮トナルコト多キコトヲ示ス。而シテ上段ニハ分點潮ヲ、下段ニハ[ ]ヲ附シテ回歸潮ニ關スルモノヲ揭記ス。第209頁(潮信凡例)ヲ見ヨ。

地名	位置 緯度	位置 經度	平均潮間高隙	大潮升	小潮升	平均水面	標準港 地名	標準港 頁	改正數 潮時	改正數 潮高
Luzon 南方諸島嶼 (續)	N	E					潮時: 120°(8h) E ノ標準時			
	° ′	° ′	h m	m	m	m			h m	
Guiuan	11 2	125 44	6 31	0.8	0.6	0.4	那覇	59	− 1 10	0.50
Matarinao Bay	11 16	125 34	6 20	1.6	1.2	0.8	〃	〃	− 1 20	1.00
Andis I., Port Borongan	11 39	125 29	6 18	1.6	1.2	0.8	〃	〃	− 1 20	0.95
Hilaban I.	12 2	125 34	6 14	1.5	1.2	0.8	〃	〃	− 1 30	0.95
Helm Harbour	12 18	125 22	6 15	1.6	1.2	0.8	〃	〃	− 1 30	0.95
Laoang	12 35	125 1	6 22	1.6	1.2	0.8	〃	〃	− 1 20	0.95
Catarman	12 31	124 39	6 21	1.4	1.0	0.7	〃	〃	− 1 20	0.90
Macarite I.	12 39	124 22	6 24	0.9	0.6	0.4	〃	〃	− 1 10	0.60
Leyte I.										
Palompon	11 3	124 23	11 56	1.6	1.1	0.8	香港	133	+ 2 0	1.25
Ormoc	11 0	124 36	11 52	1.6	1.2	0.8	〃	〃	+ 2 0	1.30
Baybay	10 41	124 48	11 47	1.6	1.2	0.8	〃	〃	+ 1 50	1.30
Maasin	10 8	124 50	11 25	1.3	0.9	0.6	〃	〃	+ 1 30	1.00
Sogod Bay, Liloan	10 9	125 7	11 0	1.1	0.8	0.6	〃	〃	+ 1 0	0.80
Hinunangan	10 24	125 12	8 43	0.6	0.5	0.3	那覇	59	+ 1 0	0.35
Abuyog	10 43	125 4	6 59	0.6	0.5	0.3	〃	〃	− 0 40	0.35
Tacloban	11 15	125 0	7 37	0.6	0.5	0.3	〃	〃	+ 0 10	0.35
San Juanico Strait, Uban Point	11 22	124 59	10 25	1.0	0.7	0.5	香港	133	+ 0 30	0.80
Janabates Channel, Canauay I.	11 26	124 51	11 55	1.3	0.9	0.7	〃	〃	+ 2 0	1.10
Carigara	11 18	124 41	11 55	1.5	1.0	0.7	〃	〃	+ 2 0	1.20
Biliran Strait, Poro I.	11 28	124 29	11 50	1.6	1.1	0.8	〃	〃	+ 2 0	1.25
Biliran I., Genuruan I.	11 42	124 21	11 45	1.6	1.1	0.8	〃	〃	+ 1 50	1.25
Bohol I.										
Tubigon	9 57	123 58	11 27	1.4	1.0	0.7	〃	〃	+ 1 40	1.10
Maribojoc	9 44	123 50	11 20	1.3	1.0	0.7	〃	〃	+ 1 30	0.95
Garcia Hernandez	9 36	124 17	11 20	1.1	0.8	0.6	〃	〃	+ 1 30	0.85
Cogton	9 50	124 31	11 26	1.0	0.8	0.6	〃	〃	+ 1 30	0.80
Ubay	10 4	124 28	11 39	1.4	1.0	0.7	〃	〃	+ 1 50	1.10
Cebu I.										
Bantayan I., Bantayan	11 10	123 43	11 52	1.6	1.3	0.8	〃	〃	+ 2 0	1.30
Medellin	11 8	123 58	11 53	1.6	1.3	0.8	〃	〃	+ 2 0	1.30
Tuburan	10 44	123 49	11 49	1.6	1.2	0.8	〃	〃	+ 2 0	1.25
Balamban Bay	10 30	123 43	11 47	1.6	1.2	0.8	〃	〃	+ 2 0	1.25
Barili Bay	10 7	123 29	11 45	1.5	1.1	0.8	〃	〃	+ 2 0	1.20
Moalboal	9 56	123 24	11 45	1.5	1.1	0.8	〃	〃	+ 2 0	1.20
Boljoon	9 38	123 29	11 17	1.6	1.2	0.9	〃	〃	+ 1 30	1.00
Carcar Bay	10 5	123 39	11 28	1.4	1.0	0.7	〃	〃	+ 1 40	1.10
Cebu Harbour	10 18	123 54	11 32	1.4	0.9	0.7	〃	〃	+ 1 40	1.10

地名	位置 緯度	位置 經度	平均潮間高隙	大潮升	小潮升	平均水面	標準港 地名	標準港 頁	改正數 潮時	改正數 潮高
Luzon 南方諸島嶼 (續)	N	E					潮時: 120°(8h) E ノ標準時			
	° ′	° ′	h m	m	m	m			h m	
Carmen	10 35	124 1	11 48	1.5	1.1	0.8	香港	133	+ 2 0	1.20
Bogo Bay	11 4	124 0	11 54	1.5	1.1	0.8	〃	〃	+ 2 0	1.15
Negros I.										
Bacolod	10 40	122 57	11 40	1.7	1.3	0.9	〃	〃	+ 1 50	1.35
Himamaylan	10 6	122 52	11 0	1.4	1.0	0.7	〃	〃	+ 1 10	1.10
Campomanes Bay	9 42	122 25	10 55	1.3	0.9	0.7	〃	〃	+ 1 10	1.00
Port Bombonon	9 3	123 7	11 0	1.3	0.9	0.7	〃	〃	+ 1 10	1.00
Siquijor I., Larena	9 15	123 35	11 9	1.2	0.8	0.6	〃	〃	+ 1 20	0.95
Dumaguete	9 18	123 18	11 10	1.3	1.0	0.7	〃	〃	+ 1 20	1.05
Bais	9 36	123 8	11 40	1.5	1.1	0.8	〃	〃	+ 1 50	1.20
Calagcalag	9 49	123 8	11 42	1.5	1.1	0.8	〃	〃	+ 1 50	1.20
San Carlos	10 29	123 25	11 48	1.6	1.2	0.9	〃	〃	+ 2 0	1.30
Danao River Entrance	10 49	123 33	11 49	1.6	1.2	0.9	〃	〃	+ 2 0	1.30
Himugaan River Entrance	10 57	123 22	11 55	1.8	1.3	0.9	〃	〃	+ 2 10	1.50
Cadiz	10 57	123 19	12 2	2.0	1.4	1.0	〃	〃	+ 2 10	1.60
Panay I.										
Borocay I.	11 57	121 56	11 0	1.5	1.2	0.8	〃	〃	+ 1 20	1.15
Tibiao	11 17	122 2	10 50	1.5	1.2	0.8	〃	〃	+ 1 10	1.05
San Jose de Buenavista	10 44	121 56	10 55	1.3	0.9	0.7	〃	〃	+ 1 10	0.90
Aniniy	10 26	121 55	11 0	1.3	1.0	0.7	〃	〃	+ 1 20	0.95
Miagao	10 38	122 14	11 5	1.3	0.9	0.7	〃	〃	+ 1 20	0.90
Iloilo	10 42	122 34	11 29	1.5	1.1	0.8	〃	〃	+ 1 40	1.10
Banate	11 0	122 49	11 51	2.1	1.5	1.1	〃	〃	+ 2 0	1.65
Concepcion	11 13	123 6	11 45	2.1	1.5	1.1	〃	〃	+ 2 0	1.65
Estancia	11 28	123 9	11 45	2.0	1.5	1.0	〃	〃	+ 2 0	1.60
Libas	11 36	122 43	11 35	1.5	1.1	0.8	〃	〃	+ 1 50	1.20
Port Batan	11 36	122 30	11 31	1.5	1.1	0.8	〃	〃	+ 1 50	1.20
Aclan River Entrance	11 44	122 22	11 25	1.5	1.1	0.8	〃	〃	+ 1 40	1.20
Guimaras I.										
Lugmayon Point	10 25	122 32	11 8	1.2	0.9	0.6	〃	〃	+ 1 20	0.90
Inampulugan I.	10 27	122 43	11 23	1.4	1.0	0.8	〃	〃	+ 1 40	1.10
Nabalas	10 44	122 41	11 42	1.8	1.3	1.0	〃	〃	+ 2 0	1.40
Mindanao Island 北岸及西岸										
Butuan Bay										
Agusan River Entrance	9 0	125 31	11 30	1.1	0.8	0.6	〃	〃	+ 1 30	0.80
Nasipit Harbour	8 59	125 20	11 25	1.1	0.8	0.6	〃	〃	+ 1 30	0.80
Camiguin I., Mambajao	9 15	124 43	11 28	1.1	0.8	0.6	〃	〃	+ 1 30	0.80
Canauayor	9 0	124 51	11 25	1.1	0.8	0.6	〃	〃	+ 1 30	0.80
Macajalar Bay, Macabalan Point	8 30	124 40	11 27	1.1	0.8	0.6	〃	〃	+ 1 30	0.85

地名	位置 緯度	位置 經度	平均潮間隙高	大潮升	小潮升	平均水面	標準港 地名	標準港 頁	改正數 潮時	改正數 潮高
Mindanao Island(續)	N	E					潮時: 120°(8h)E ノ標準時			
Iligan Bay	° ′	° ′	h m	m	m	m			h m	
Iligan	8 14	124 14	11 27	1.1	0.8	0.6	香港	133	+ 1 40	0.85
Misamis	8 9	123 51	11 32	1.2	0.9	0.6	〃	〃	+ 1 40	0.90
Jimenez	8 20	123 51	11 25	1.1	0.8	0.6	〃	〃	+ 1 30	0.90
Oroquieta	8 29	123 48	11 16	1.1	0.8	0.6	〃	〃	+ 1 30	0.90
Plaridel	8 37	123 43	11 5	1.1	0.8	0.6	〃	〃	+ 1 20	0.90
Baliangao	8 40	123 35	10 25	1.1	0.8	0.6	〃	〃	+ 0 40	0.85
Dapitan	8 40	123 25	10 57	1.1	0.8	0.6	〃	〃	+ 1 10	0.85
Port Santa Maria	7 46	122 7	8 20	1.1	0.8	0.6	〃	〃	− 1 20	0.80
Panabutan Bay	7 35	122 8	8 10	1.1	0.8	0.6	〃	〃	− 1 30	0.80
Sibuco Bay	7 19	122 4	8 0	1.1	0.8	0.6	〃	〃	− 1 40	0.80
東岸										
Surigao *	9 48	125 29	11 0	0.9	0.7	0.5	〃	〃	+ 1 0	0.70
Dinagat I.										
Dinagat	9 58	125 35	10 30	0.9	..	0.5	〃	〃	+ 0 30	0.70
Melgar	10 4	125 31	10 0	0.9	..	0.5	〃	〃	0 0	0.70
San Roque	10 6	125 29	9 30	0.9	..	0.5	〃	〃	− 0 30	0.70
Malinao Inlet	10 15	125 38	6 40	1.3	0.9	0.6	那覇	59	− 1 5	0.80
Gaas Bay	10 11	125 39	6 42	1.3	0.9	0.6	〃	〃	− 1 0	0.80
Talavera I., Cuyomongan	9 44	125 41	6 49	1.6	1.1	0.8	〃	〃	− 1 5	0.95
Kangbangyo I., Tayanan	9 54	125 54	6 37	1.5	1.0	0.7	〃	〃	− 1 5	0.95
Siargao I., Port Pilar	9 52	126 6	6 30	1.3	0.9	0.7	〃	〃	− 1 15	0.80
East Bucas I., San Miguel	9 44	126 2	6 35	1.4	0.9	0.7	〃	〃	− 1 10	0.85
Bucas Grande I., Sohutan Bay	9 36	125 55	6 35	1.6	1.1	0.8	〃	〃	− 1 10	0.95
Tugas Point	9 29	125 57	6 25	1.6	1.1	0.8	〃	〃	− 1 20	0.95
General I., Buenavista	9 25	126 0	6 23	1.6	1.1	0.8	〃	〃	− 1 20	0.95
Tandag	9 5	126 12	6 22	1.6	1.1	0.8	〃	〃	− 1 25	0.95
Hinatuan	8 22	126 20	6 21	1.6	1.1	0.8	〃	〃	− 1 25	1.05
Caraga Bay	7 17	126 34	6 13	1.7	1.2	0.8	〃	〃	− 1 35	1.05
Pujada Bay, Mati	6 57	126 13	6 12	1.6	1.1	0.8	〃	〃	− 1 35	1.00
南岸										
Davao Gulf *										
Lavigan	6 18	126 11	6 9	1.6	1.1	0.8	〃	〃	− 1 35	1.05
Sigaboy	6 39	126 4	6 10	1.6	1.1	0.8	〃	〃	− 1 35	1.05
Davao	7 3	125 35	6 10	1.6	1.1	0.8	〃	〃	− 1 30	1.05
Malalag Bay, Bolton	6 36	125 25	6 9	1.6	1.1	0.8	〃	〃	− 1 35	1.05
Sarangani Bay, Canalasan Cove	5 50	125 11	6 6	1.9	1.4	0.9	鎮南浦	101	− 3 30	0.40
Port Lebak	6 32	124 3	6 10	1.9	1.4	0.9	〃	〃	− 3 20	0.40
Mindanao River, Cotabato	7 13	124 15	7 5	1.2	1.1	0.6	〃	〃	− 2 30	0.25

地名	位置 緯度	位置 經度	平均潮間隙高	平均潮間隙低	大潮升 (平高潮)	小潮升 (平低潮)	平均水面	標準港 地名	標準港 頁	改正數 潮時	改正數 潮高
Mindanao Island (續)	N	E						潮時:120°(8h)E ノ標準時			
Illana Bay *	° ′	° ′	h m	h m	m	m	m			h m	
Polloc Harbour	7 21	124 13	6 16	..	1.8	1.3	0.8	鎮南浦	101	− 3 20	0.40
Port Baras	7 38	124 1	6 16	..	1.8	1.3	0.8	〃	〃	− 3 20	0.40
Tucuran	7 51	123 35	6 16	..	1.8	1.3	0.8	〃	〃	− 3 10	0.40
Pagadian	7 49	123 27	6 16	..	1.9	1.3	0.9	〃	〃	− 3 10	0.40
Port Sambulauan	7 32	123 24	6 14	..	1.8	1.3	0.8	〃	〃	− 3 20	0.40
Limbug Cove	7 28	123 24	6 12	..	1.8	1.2	0.8	〃	〃	− 3 20	0.40
Maligay Bay	7 32	123 15	6 12	..	1.8	1.3	0.8	〃	〃	− 3 20	0.40
Dumanquilas Bay, Nipa Nipa I.	7 38	123 6	6 13	..	1.9	1.4	0.9	〃	〃	− 3 20	0.45
Port Sibulan	7 29	122 53	6 12	..	1.8	1.3	0.9	〃	〃	− 3 20	0.40
Sibuguey Bay *											
Taba Bay	7 35	122 47	6 16	..	2.0	1.3	0.9	〃	〃	− 3 10	0.45
Ticanan Point	7 45	122 44	6 16	..	2.0	1.3	0.9	〃	〃	− 3 10	0.45
Port Banga	7 31	122 25	6 16	..	1.9	1.3	0.9	〃	〃	− 3 10	0.40
Sacol I., Landang	6 57	122 15	6 12	..	1.5	0.9	0.6	〃	〃	− 3 10	0.35
Zamboanga *	6 54	122 4	6 32	..	0.9	0.6	0.5	〃	〃	− 2 50	0.15
Sulu Archipelago											
Basilan I.											
†Isabela	6 42	121 58	8 34 [20 10]	2 22 [12 0]	0.6 [0.7]	0.5 [−0.1]	0.4	Manila	151	高:−2 0 低:+5 50	0.60
Mangal River Entrance	6 25	121 58	8 0	..	1.3	0.8	0.6	鎮南浦	101	− 1 20	0.30
Jolo I.											
Dalrymple Harbour	6 0	121 19	7 10	..	1.3	0.9	0.6	〃	〃	− 2 10	0.30
Jolo	6 4	120 59	7 10	..	1.3	0.9	0.6	〃	〃	− 2 10	0.30
Maimbung	5 56	121 2	6 5	..	1.4	1.0	0.7	〃	〃	− 3 10	0.25
Siasi I., Port Siasi	5 32	120 49	5 54	..	2.4	2.0	1.1	〃	〃	− 3 20	0.55
Tawitawi I.											
Banaran I.	5 2	120 7	6 0	..	1.6	..	..	〃	〃	− 3 20	0.30
Gallo Malo Channel	5 12	120 15	6 15	..	1.7	..	..	〃	〃	− 3 0	0.30
Port Languyan	5 16	120 4	6 40	..	1.2	1.0	0.7	〃	〃	− 2 40	0.20
Tataan Pass	5 15	119 57	7 50	..	0.7	0.6	0.4	〃	〃	− 1 30	0.15
Bongao	5 2	119 46	6 25	..	1.2	1.0	0.7	〃	〃	− 2 50	0.20
Sibutu I.	4 45	119 30	6 20	..	1.3	1.2	0.7	〃	〃	− 2 50	0.25
Palawan 及附近											
Mindoro Strait, †Apo I.	12 40	120 24	.. [22 0]	.. [6 0]	.. [1.2]	.. [−0.2]	0.5	Manila	151	0 0	1.10
†Port Uson	12 1	120 12	.. [22 0]	.. [6 0]	.. [1.4]	.. [−0.2]	0.6	〃	〃	0 0	1.10

†印ヲ附シタルハ日潮不等甚ダ大ニシテ、1日1回潮トナルコト多キコトヲ示ス。而シテ上段ニハ分點潮ヲ、下段ニハ[ ]ヲ附シテ回歸潮ニ關スルモノヲ揭記ス。第209頁(潮信凡例)ヲ見ヨ。

地名	位置 緯度	位置 經度	平潮間 高隙	平潮間 低隙	大潮升 (平高潮)	小潮升 (平低潮)	平均水面	標準港 地名	標準港 頁	改正數 潮時	改正數 潮高
Palawan 及附近 (續)	N	E						潮時: 120°(8h)E ノ標準時			
	° ′	° ′	h m	h m	m	m	m			h m	
Culion I.											
†Culion	11 53	120 1	.. [22 0]	.. [6 0]	.. [1.4]	.. [−0.2]	0.6	Manila	151	0 0	1.10
†Halsey Harbour	11 47	119 58	10 30 [22 0]	4 18 [5 50]	0.8 [1.3]	0.7 [−0.2]	0.5	"	"	0 0	1.10
†*Cuyo I.*, Cuyo	10 51	121 0	11 30 [22 0]	5 20 [6 0]	.. [1.4]	.. [−0.2]	0.6	"	"	0 0	1.10
西岸											
†Bacuit	11 10	119 23	10 0 [22 0]	3 50 [6 0]	0.9 [1.3]	0.7 [−0.2]	0.5	"	"	0 0	1.10
†Malampaya Sound	10 52	119 23	9 40 [22 10]	3 30 [5 40]	0.9 [1.6]	0.7 [−0.2]	0.5	"	"	高: +0 10 低: −0 20	1.10
†Port Barton	10 28	119 8	10 55 [21 50]	4 43 [6 0]	0.9 [1.3]	0.7 [−0.2]	0.5	"	"	0 0	1.10
†Ulugan Bay	10 6	118 47	10 30 [22 0]	4 20 [5 30]	0.9 [1.3]	0.7 [−0.2]	0.5	"	"	高: 0 0 低: −0 30	1.10
†Malanut Bay	9 19	117 56	10 15 [21 40]	4 3 [5 50]	0.9 [1.4]	0.7 [−0.2]	0.5	"	"	− 0 10	1.20
†Eran Bay	9 5	117 42	10 10 [22 0]	3 58 [6 0]	0.9 [1.4]	0.7 [−0.2]	0.5	"	"	+ 0 10	1.20
東岸											
Linapacan I.											
†North-west Bay	11 28	119 46	11 0 [22 0]	4 50 [5 50]	0.9 [1.5]	0.7 [−0.2]	0.5	"	"	0 0	1.30
†San Nicolas	11 28	119 49	.. [22 0]	.. [5 50]	0.9 [1.5]	0.7 [−0.3]	0.6	"	"	0 0	1.30
†San Miguel	11 30	119 52	.. [22 20]	.. [6 10]	0.9 [1.6]	0.8 [−0.3]	0.6	"	"	+ 0 20	1.40
†Batas I.	11 10	119 36	.. [22 0]	.. [6 0]	1.0 [1.6]	0.8 [−0.3]	0.6	"	"	0 0	1.40
†Taytay	10 50	119 31	9 30 [22 0]	3 20 [6 0]	1.0 [1.6]	0.8 [−0.3]	0.6	"	"	0 0	1.40
†Paly I.	10 42	119 42	10 20 [22 0]	4 10 [5 20]	1.0 [1.6]	0.8 [−0.3]	0.6	"	"	高: 0 0 低: −0 40	1.40
Dumaran I., †Araceli	10 35	119 59	.. [23 0]	.. [6 30]	1.0 [1.6]	0.8 [−0.3]	0.6	"	"	+ 1 0	1.40
Green I. Bay, †Tinitian	10 4	119 12	.. [23 10]	.. [6 40]	0.9 [1.6]	0.8 [−0.3]	0.6	"	"	+ 1 10	1.50
†Puerto Princesa	9 44	118 43	11 30 [23 20]	5 20 [6 40]	0.9 [1.6]	0.8 [−0.3]	0.6	"	"	+ 1 0	1.50
Balabac Strait, †Secam I.	8 11	117 1	11 53 [23 20]	5 41 [6 50]	0.8 [1.3]	0.7 [−0.2]	0.5	"	"	高: +1 30 低: +1 0	1.10
†Balabac	8 0	117 4	11 0 [23 0]	4 50 [6 40]	0.8 [1.4]	0.7 [−0.2]	0.6	"	"	高: +1 20 低: +0 50	1.10

†印ヲ附シタルハ日潮不等甚ダ大ニシテ、1日1回潮トナルコト多キコトヲ示ス。而シテ上段ニハ分點潮ヲ、下段ニハ[ ]ヲ附シテ回轉潮ニ關スルモノヲ揭記ス。第209頁(潮信凡例)ヲ見ヨ。

Basco Batan Is. 及 Babuyan Is. ノ島嶼間ニ於テハ潮流ハ地形ニ從ヒテ西方及東方ニ流レ西流(東流)ハ低潮(高潮)後約3時ヨリ高潮(低潮)後約3時迄流ルルモノノ如ク狹水道ニ於テハ流速甚ダ大ナリ。

San Bernardino I. San Bernardino Strait ニ於テハ一般ニ海峽ノ西側ニ於ケル低潮時ノ頃ヨリ高潮時ノ頃迄ハ南西方ニ、高潮時ノ頃ヨリ低潮時ノ頃迄ハ北東方ニ流ル。然レドモ每日ノ午前ト午後トノ潮流ニハ不等多ク、屢1日ニ1回ノ南西流ト1回ノ北東流トノミヲ見ルコトアリ。而シテ概言スレバ Manila Harbour ニ於テ1日2回潮ナルトキニハ1日ニ2回ノ南西流ト2回ノ北東流トアリ、同港ニ於テ1日1回潮ナルトキニハ1日ニ1回ノ南西流ト1回ノ北東流トアルヲ常トス。每日ノ轉流時ノ大略ノ値ヲ求ムルニハ次ノ如クスベシ。

Manila Harbour ガ1日2回潮ノ場合(151—156頁參照)。潮流ハ1日ニ4回轉流ス。

南西流:	香港ノ高高潮時	+ 8h	至	香港ノ高高潮時	− 10h	約7時間
北東流:	" "	− 10	"	" "	− 6	" 4 "
南西流:	" "	− 6	"	" "	+ 2	" 8 "
北東流:	" "	+ 2	"	" "	+ 8	" 6 "

Manila Harbour ガ1日1回潮ノ場合(151—156頁參照)。潮流ハ1日ニ2回轉流ス。但シ南西流ハ轉流後流速ヲ增シ、約4時後ニ第1ノ極大流速ニ達シテ後、流速ヲ減ジ、轉流後約10時ニ極小流速トナリ、後更ニ流速ヲ增シテ轉流後約14時ニ第2ノ極大流速トナル。

南西流:	香港ノ高高潮時	+ 8h	至	香港ノ高高潮時	+ 2h	約19時間
北東流:	" "	+ 2	"	" "	+ 8	" 6 "

最强流速ノ平均値ハ南西流約5節、北東流約4節ナリ。

Surigao Surigao Strait 及 Hinatuan Passage ニ於テハ西流ハ海峽西側ニ於ケル低潮前約1.5時(香港低潮時)ヨリ高潮前約1.5時(香港高潮時)迄、東流ハ高潮前約1.5時ヨリ低潮前約1.5時迄流レ、流勢强烈ニシテ最强部ニ於テ6節ニ達スルコトアリ。

Davao Gulf, Illana Bay, Sibuguey Bay 漲潮流ハ北流シ落潮流ハ南流シ、何レモ略高低潮時ニ轉流ス。

Zamboanga Basilan Strait ニ於ケル潮流ハ甚ダ不規則ニシテ、西流(東流)ハ低潮(高潮)後2—3時ヨリ高潮(低潮)後2—3時迄流ルルヲ常トスレドモ、時トシテハ略高低潮時ニ轉流シ、又ハ終日東方ニ流ルルコトアリト云フ。流速大ニシテ最强部ニ於テ5—6節ニ達ス。

BORNEO

北東岸ニ於ケル潮汐ハ Luzon 南方諸島ニ於ケルト略同樣ニシテ、日潮不等大ニシテ、時ニ1日1回潮トナルコトアリ。漲潮流ハ北部ニ於テハ南東方ニ、南部ニ於テハ北西方ニ流レ、共ニ略低潮時ヨリ高潮時ニ至ル。然レドモ流行風ニ因リテ變化スル海流ノ影響ヲ受クルコト大ニシテ海水ノ流動ハ甚ダ不規則ナリ。

北西岸北部ニ於テハ日潮不等極メテ大ニシテ、Luzon 西岸ニ於ケルト略性質ヲ同ジクシ、1日1回潮トナルコト多シ。南部ニ於テハ日潮不等著シカラザルモノノ如シ。漲潮流ハ北部ニ於テハ南西方ニ、南部ニ於テハ北東方ニ向ヒ、落潮流ハ略之ト反對ノ方向ニ流ル。

西岸附近ニ於ケル日潮不等ハ極メテ顯著ニシテ、全月ノ過半ハ1日1回潮ニシテ、太陰ガ赤道附近ニ在ル頃ニノミ1日2回潮トナリ、低キ低潮ノ次ニ高キ高潮トナル。而シテ潮差ハ太陰ガ赤道ヲ距ツルコト大ナルトキ大ニシテ、赤道附近ニ在ルトキニ小ナリ。又高キ高潮(1日1回潮ノトキニハ高潮)ハ春季ニハ夜間ニ、夏季ニハ午後ニ、秋季ニハ晝間ニ、冬季ニハ午前ニ起ルヲ常トス。漲潮流ハ北部ニ於テハ南方ニ、南部ニ於テハ北方ニ流レ Sukadana 附近ニ於テ相會シ落潮流ハ略反對ノ方向ニ流ルルモノノ如キモ極メテ不規則ニシテ且海水ノ流動ハ海流ノ影響ヲ受クルコト大ナリ。

南岸ニ於テハ日潮不等甚ダ大ニシテ、1日1回潮トナルコト多ク、太陰ガ赤道附近ニ在ル頃ニノミ1日2回潮トナリ、低キ低潮ノ次ニ高キ高潮トナル。而シテ潮差ハ太陰ガ赤道ヲ距ツルコト大ナルトキニ大ニシテ、赤道附近ニ在ルトキニ小ナリ。又高キ高潮ハ春季ニハ晝間ニ、夏季ニハ午前ニ、秋季ニハ夜間ニ、冬季ニハ午後ニ起ルヲ常トス。潮流ハ一般ニ微弱ニシテ高潮ノ頃ニ西流ヲ、低潮ノ頃ニ東流ヲ驗スルノミニシテ海水ノ流動ハ海流ノ影響ヲ受クルコト大ナリ。

東岸ニ於ケル潮汐ノ性質ハ Philippine 諸島ノ Sulu Archipelago ニ於ケルト大差ナク、日潮不等大ナルモ1日1回潮トナルコト稀ナリ。但シ Strait of Makasser ニ於テハ潮汐複雜ニシテ兩弦ノ頃ニ於テハ殆ド升降ナシ。Celebes Sea ニ面スル所ニ於テハ漲潮流ハ一般ニ西乃至南西ニ向ヒ略低潮時ヨリ略高潮時迄、落潮流ハ略之ト反對ノ方向ニ流レ、狹水道ニ於テハ流速甚ダ大ナリ。但シ大ナル河口附近ニ於テハ河上(河下)ニ向フ潮流ハ低潮(高潮)後2—3時ヨリ高潮(低潮)後2—3時迄流ル。Strait of Makasser ノ漲潮流ハ南部ニ於テハ北方ニ向フ。但シ此ノ海峽ニ於テハ南流スル海流(10—3月ノ頃ニ特ニ强シ)アリ。海水ノ流動ハ其ノ影響ヲ受クルコト大ナリ。又河口ニ於テハ高低潮後若干時ニ轉流ス。

地名	位置 緯度	位置 經度	平潮間 高隙	平潮間 低隙	大潮升 (平高均潮)	小潮升 (平低均潮)	平均水面	標準港 地名	標準港 頁	改正數 潮時	改正數 潮高
北東岸	N ° ′	E ° ′	h m	h m	m	m	m	潮時: 120°(8h)Eノ標準時		h m	
Tigabu	6 54	117 29	11 30	..	2.0	1.2	..	香港	133	+ 2 10	1.05
Labuk Bay	6 5	117 45	9 20	..	2.4	1.5	..	〃	〃	− 0 10	1.30
Sandakan Harbour	5 50	118 7	10 56	..	1.6	1.3	1.1	〃	〃	+ 1 30	1.00
Kinabatangan	5 39	118 32	11 10	..	1.7	..	..	〃	〃	+ 1 40	1.00
Tambisan I.	5 27	119 7	10 40	..	1.1	..	..	〃	〃	+ 1 10	0.70
Tanjong Unsang	5 26	119 12	7 50	..	1.1	..	..	〃	〃	− 1 40	0.70
北西岸											
Balambangan. †South Harbour	7 13	116 54	9 50 [21 0]	3 40 [5 30]	.. [2.1]	..	..	Manila	151	0 0	1.30

†印ヲ附シタルハ日潮不等甚ダ大ニシテ、1日1回潮トナルコト多キコトヲ示ス。而シテ上段ニハ分點潮ヲ、下段ニハ[ ]ヲ附シテ回歸潮ニ關スルモノヲ掲記ス。第209頁(潮信凡例)ヲ見ヨ。

地名	位置 緯度	位置 經度	平潮間 高隙	平潮間 低隙	大潮升 (平高均潮)	小潮升 (平低均潮)	平均水面	標準港 地名	標準港 頁	改正數 潮時	改正數 潮高
北西岸(續)	N ° ′	E ° ′	h m	h m	m	m	m	潮時: 120°(8h)Eノ標準時		h m	
†Kudat Harbour	6 53	116 51	11 0 [22 10]	4 48 [5 50]	1.9 [2.3]	1.6 [0.6]	1.5	Manila	151	0 0	1.40
†Usukan Bay	6 23	116 21	10 10 [21 0]	4 0 [5 30]	.. [1.8]	..	..	〃	〃	0 0	1.10
†Mangalum I.	6 12	115 35	10 50 [21 0]	4 40 [5 30]	.. [1.5]	..	..	〃	〃	0 0	1.00
†Gaya Bay	6 6	116 6	10 46 [21 0]	4 34 [5 30]	1.3 [1.9]	1.1 [0.3]	1.0	〃	〃	0 0	1.10
†Jesselton Harbour	5 59	116 4	11 0 [22 0]	4 48 [6 0]	1.4 [1.8]	1.2 [0.2]	1.0	〃	〃	0 0	1.20
†Tega I.	5 44	115 39	11 20 [21 0]	5 10 [5 30]	.. [1.5]	..	..	〃	〃	0 0	1.00
†Labuan	5 16	115 15	11 4 [21 30]	4 52 [5 50]	1.9 [2.4]	1.7 [0.7]	1.5	〃	〃	0 0	1.40
								潮時: 112°30′(7h 30m)Eノ標準時			
Sungi Brunei, †Muara Harbour	5 2	115 4	10 50 [21 0]	4 40 [5 30]	.. [2.0]	.. [1.5]	..	Manila	151	− 0 30	1.30
†Tanjong Baram	4 36	113 59	10 0 [22 0]	3 50 [6 30]	.. [1.8]	..	..	〃	〃	+ 0 30	1.10
†Sungi Miri	4 23	113 59	0 48 [22 0]	7 0 [6 50]	1.3 [1.8]	1.2 [0.3]	1.1	〃	〃	+ 0 30	1.00
Tanjong Sirik	2 45	111 21	2 50	..	3.4	..	..	馬公	71	+ 2 50	1.20
Sungi Rajang	2 9	111 9	4 40	..	4.0	2.7	..	〃	〃	+ 4 40	1.40
Pulo Burong	1 38	110 49	4 40	..	2.1	..	..	〃	〃	+ 4 40	0.80
Sarawak River											
Santubong Entrance	1 43	110 19	3 28	..	4.3	3.5	2.6	〃	〃	+ 3 30	1.50
Muara Tabas Point	1 39	110 30	3 40	..	5.0	4.4	3.2	〃	〃	+ 3 40	1.60
Pending	1 33	110 24	4 0	..	5.4	4.7	3.4	〃	〃	+ 4 0	1.80
Kuching	1 34	110 21	4 30	..	4.8	4.2	3.0	〃	〃	+ 4 30	1.60
西岸											
Tanjong Datu	2 5	109 39	3 37	..	2.7	2.4	1.6	〃	〃	+ 3 40	1.00
Tanjong Api	1 57	109 18	3 30	..	2.1	1.5	1.1	〃	〃	+ 3 40	0.90
Paloh River Entrance	1 46	109 16	3 12	..	2.1	1.6	1.2	〃	〃	+ 3 20	0.80
Pemangkat	1 10	109 0	3 50	..	0.9	0.8	0.6	〃	〃	+ 4 0	0.30
Burong Is.	0 45	108 43	4 35	..	2.3	..	1.2	〃	〃	+ 4 40	1.00
†Temaju	0 30	108 52	4 43 [5 10]	10 55 [20 40]	1.3 [1.7]	0.9 [0.4]	0.9	Tg. Kalian	163	高: −1 20 低: −0 30	0.40
†Little Kapuas River	0 5	109 7	4 52 [6 0]	11 4 [21 10]	1.2 [1.7]	1.0 [0.2]	0.9	〃	〃	高: −0 30 低: 0 0	0.50

†印ヲ附シタルハ日潮不等甚ダ大ニシテ、1日1回潮トナルコト多キコトヲ示ス。而シテ上段ニハ分點潮ヲ、下段ニハ[ ]ヲ附シテ回歸潮ニ關スルモノヲ掲記ス。第209頁(潮信凡例)ヲ見ヨ。

地名	位置 緯度	位置 經度	平均潮間高隙	平均潮間低隙	大潮升 (平均高潮)	小潮升 (平均低潮)	平均水面	標準港 地名	標準港 頁	改正數 潮時	改正數 潮高
西岸(續)	N	E						潮時: 112°30′(7h 30m) E ノ標準時			
	° ′	° ′	h m	h m	m	m	m			h m	
†Pontianak	0 0	109 19	6 6 [6 50]	12 18 [21 30]	0.9 [1.4]	0.8 [0.3]	0.8	Tg. Kalian	163	+ 0 10	0.40
	S	E									
†Sungi Kakap	0 5	109 14	4 54 [6 30]	11 6 [21 40]	0.8 [1.1]	0.6 [0.2]	0.6	〃	〃	+ 0 10	0.30
†Sukadana	1 13	109 57	11 19 [9 0]	5 7 [19 50]	1.4 [2.2]	1.3 [0.2]	1.2	〃	〃	高:+ 2 20 低:− 1 30	0.65
南岸											
Sungi Jelai Entrance	2 59	110 44	7 35	..	0.6	0.6	0.5	香港	133	− 1 50	0.30
†Sungi Kota Waringin Entrance	2 55	111 25	6 50 [19 30]	0 40 [11 0]	1.0 [1.5]	0.9 [0.3]	0.8	Batavia	169	高:+ 9 10 低:− 9 50	1.70 1.00
†Sungi Kumai Entrance	2 55	111 43	7 6 [20 0]	0 54 [11 10]	1.0 [1.5]	0.9 [0.3]	0.8	〃	〃	高:+ 9 40 低:− 9 40	1.40
†Pembuang River	3 26	112 34	6 12 [19 20]	0 0 [10 40]	1.2 [1.7]	1.1 [0.3]	0.9	〃	〃	高:+ 9 10 低:− 10 20	1.70
Mendawai River, †Tanjong Pegatan	3 17	113 21	5 54 [19 10]	12 6 [10 50]	1.9 [2.6]	1.7 [0.3]	1.4	〃	〃	高:+ 8 50 低:− 10 10	2.60
Kahajan River, †Pangkoh	3 5	114 10	6 58 [20 50]	0 46 [12 10]	1.8 [2.5]	1.7 [0.2]	1.4	〃	〃	高:+ 10 20 低:− 8 50	2.70
Barito River											
†Musang	3 31	114 31	4 54 [18 40]	11 6 [10 0]	1.6 [2.1]	1.4 [0.2]	1.2	〃	〃	高:+ 8 20 低:− 11 10	2.20
†Banjermasin	3 18	114 35	6 27 [20 30]	0 15 [11 40]	1.6 [2.2]	1.5 [0.1]	1.2	〃	〃	高:+ 10 0 低:− 9 30	2.50
†Tabanio	3 45	114 36	5 29 [19 40]	11 41 [10 30]	1.3 [1.9]	1.3 [0.1]	1.1	〃	〃	高:+ 9 10 低:− 10 40	2.10
東岸	N	E						潮時: 120°(8h) E ノ標準時			
Dent Haven	5 16	119 15	6 10	..	1.1	..	..	鎖南浦	101	− 3 0	0.20
Darvel Bay											
Simporna	4 29	118 37	5 37	..	1.8	1.3	1.0	〃	〃	− 3 30	0.35
Lahat Datu	5 2	118 20	5 28	..	1.7	1.2	1.0	〃	〃	− 3 40	0.30
Sibuko Bay											
Tagassan Bay	4 21	118 33	5 40	..	2.3	1.4	..	〃	〃	− 3 30	0.40
Friedrich Haven	4 16	118 24	5 40	..	2.0	1.4	..	〃	〃	− 3 30	0.35
Batu Tinagat	4 12	118 0	5 40	..	2.6	1.6	..	〃	〃	− 3 30	0.45
Tawao	4 14	117 53	5 41	..	2.7	1.8	1.5	〃	〃	− 3 30	0.50
Sibetik I., Coal Wharf	4 14	117 38	6 40	..	3.8	2.1	..	〃	〃	− 2 30	0.70
								潮時: 112°30′(7h 30m) E ノ標準時			
Sungi Sesajap	3 28	117 42	5 40	..	3.5	2.3	..	鎖南浦	101	− 4 0	0.65
Tarakan I., Linkas *	3 18	117 36	5 0	..	3.3	2.1	1.8	〃	〃	− 4 40	0.60

†印ヲ附シタルハ日潮不等甚ダ大ニシテ、1日1回潮トナルコト多キコトヲ示ス。而シテ上段ニハ分點潮ヲ、下段ニハ[ ]ヲ附シテ回歸潮ニ關スルモノヲ揭記ス。第209頁(潮信凡例)ヲ見ヨ。

地名	位置 緯度	位置 經度	平均潮間高隙	大潮升	小潮升	平均水面	標準港 地名	標準港 頁	改正數 潮時	改正數 潮高
東岸(續)	N	E					潮時: 112°30′(7h 30m) E ノ標準時			
Bulungan River	° ′	° ′	h m	m	m	m			h m	
Muara Pekin	2 55	117 36	5 35	2.7	1.9	1.5	鎖南浦	101	− 4 0	0.50
Tanjong Pelas	2 50	117 22	7 52	1.3	0.9	0.8	〃	〃	− 1 40	0.20
Tanjong Seilor *	2 50	117 22	8 6	1.3	0.9	0.8	〃	〃	− 1 30	0.25
Pulo Derawan	2 17	118 15	5 40	2.6	1.8	..	〃	〃	− 4 0	0.45
Kuran River										
Tanjong Birai	2 3	117 55	5 30	3.1	2.1	1.7	〃	〃	− 4 10	0.60
Sungi Pantai	2 3	117 42	6 10	3.5	2.0	..	〃	〃	− 3 30	0.65
Sodang Kechil	2 11	117 42	7 40	2.0	1.4	..	〃	〃	− 2 0	0.35
Tanjong Buaja Buaja	1 25	118 33	5 40	2.9	1.9	..	〃	〃	− 4 0	0.55
Sangkulirang Bay	0 45	118 3	5 40	2.4	1.8	..	〃	〃	− 4 0	0.45
Mahakan River	S	E								
Muara Bayor	0 38	117 40	5 14	0.6	0.3	0.3	〃	〃	− 4 20	0.10
Muara Jawa	0 37	117 18	6 50	2.0	1.4	1.2	〃	〃	− 2 40	0.35
Samarinda	0 30	117 8	7 12	1.9	1.4	1.2	〃	〃	− 2 20	0.30
Balik Papan Bar	1 18	116 54	5 10	2.7	1.5	1.5	〃	〃	− 4 20	0.50
Aru Bank	2 15	116 40	5 4	0.9	0.6	0.6	〃	〃	− 4 30	0.15
Balabalagan	2 33	117 57	5 30	2.4	1.5	..	〃	〃	− 3 40	0.45
Pamukan Bay	2 37	116 32	5 14	2.5	1.6	1.4	〃	〃	− 4 20	0.45
Pulo Laut Strait, Kota Baru	3 14	116 13	5 31	2.4	1.6	1.5	〃	〃	− 4 0	0.40

Linkas 錨地附近ニ於テハ潮流ハ北西及南東ニ流レ、北西流(南東流)ハ低潮(高潮)後約1時ヨリ高潮(低潮)後約1時迄流レ、流速ハ大潮期ニ3—4節ニ達ス。棧橋附近ニ於テハ錨地附近ニ於ケルヨリモ約30分早ク轉流スルモノノ如シ。

Tanjong Seilor 溯江流(漲潮流)ハ低潮後約1時ヨリ高潮ノ頃迄、下江流(落潮流)ハ高潮ノ頃ヨリ低潮後約1時迄流ル。

CELEBES 及附近

北岸ニ於ケル潮汐ノ性質ハ Sulu Archipelago ニ於ケルト略同樣ニシテ、1日1回潮トナルコト稀ナリ。潮流ハ可ナリ强キモ不規則ナリ。

西岸北部ニ於ケル潮汐ノ性質ハ北岸ト大差ナキモ日潮不等ハ北岸ニ於ケルヨリモ大ナリ。潮汐ノ形式ハ複雜ニシテ、兩弦ノ頃ニハ潮差甚ダ小ナリ。南部ニ於テハ日潮不等極メテ大ナリ。一般ニ潮高ノ不等ハ低潮ニ大ニシテ高潮ニ殆ドナク潮時ノ不等ハ高潮ニ大ニシテ低潮ニ殆ドナク、不等大ナル時ハ屢1日1回潮トナル。而シテ低キ低潮ハ北半球ノ春季ニハ夜間ニ、夏季ニハ午後ニ、秋季ニハ晝間ニ、冬季ニハ午前ニ起ル。漲潮流ハ北部ニ於テハ南方ニ、南部ニ於テハ北方ニ向ヒ、略低潮時ヨリ高潮時迄流ルルモノノ如シ。

南岸ニ於ケル潮ノ性質ハ Malay 半島南岸ト相似テ日潮不等餘リ大ナラズ、1日1回潮トナルコト稀ナリ。

東岸北部ニ於ケル潮汐ノ性質ハ Sulu Archipelago ニ於ケルト大差ナキモ複雜ニシテ、兩弦ノ頃ニハ升降殆ドナシ。潮流ハ北方及南方ニ流レ、北流(南流)ハ低潮(高潮)後2—3時ヨリ高潮(低潮)後2—3時迄流ルルモノノ如シ。但シ Gulf of Tomini 其ノ他ノ港灣ニ於テハ漲潮流ハ灣內ニ、落潮流ハ灣外ニ向ヒ略高低潮時ニ轉流ス。

東方諸島嶼ノ北部ニ於ケル潮汐ハ Sulu Archipelago ニ於ケルト略同樣ニシテ、日潮不等餘リ大ナラズ、1日1回潮トナルコト稀ナリ。但シ Moluksche Sea 及 Jailolo Passage ニ面スル地方ニ於ケル潮汐ハ甚ダ複雜ニシテ、兩弦ノ頃ニハ殆ド升降ナシ。南部ニ於ケル潮汐ハ日潮不等大ナラズ。1日1回潮トナルコト稀ナリ。而シテ高低潮共ニ潮時及潮高ニ略等シキ不等アリ、高キ高潮ノ次ニ低キ低潮トナル。此ノ高キ高潮ハ春季ニハ午後ニ、夏季ニハ晝間ニ、秋季ニハ午前ニ、冬季ニハ夜間ニ起ルヲ常トス。

地名	位置 緯度	位置 經度	平潮間高隙	平潮間低隙	大潮升(平高均潮)	小潮升(平低均潮)	平均水面	標準港 地名	標準港 頁	改正數 潮時	改正數 潮高
北岸	N	E						潮時: 120°(8h)Eノ標準時			
	° ′	° ′	h m	h m	m	m	m			h m	
Talaud Is., Lirung	3 56	126 42	5 52	··	1.8	1.2	1.1	鎭南浦	101	− 3 50	0.30
Sangi Is., Taruna Bay	3 34	125 28	5 45	··	2.1	1.4	1.2	〃	〃	− 3 50	0.35
Menado	1 30	124 50	5 30	··	1.8	··	1.0	〃	〃	− 4 10	0.35
Tanjong Toli Toli	1 2	120 48	5 33	··	2.0	1.3	1.2	〃	〃	− 3 50	0.35
西岸	S	E									
Dongala	0 40	119 44	5 29	··	2.1	1.3	1.2	〃	〃	− 3 40	0.40
Palu	0 53	119 51	5 20	··	1.8	··	··	〃	〃	− 3 50	0.35
Majene	3 33	118 55	5 10	··	1.3	1.0	0.9	〃	〃	− 4 0	0.20
†Makasser *	5 9	119 22	2 25 [18 30]	8 37 [8 0]	1.1 [1.3]	0.9 [0.4]	0.9	Batavia	169	高:+ 8 20 低:+12 0	1.10
†De Bril Bank	6 5	118 54	0 37 [23 20]	6 49 [7 0]	1.2 [1.5]	1.1 [0.2]	0.9	〃	〃	高:+13 10 低:+11 10	1.45
南岸											
Bonthain	5 33	119 56	12 19	··	0.9	0.8	0.6	Singapore	157	−10 50	0.30
Boné Raté	7 22	121 3	0 23	··	1.6	1.4	1.1	〃	〃	−10 30	0.60
Pasi Telu Is.	7 4	121 6	1 29	··	2.3	2.0	1.8	〃	〃	− 9 20	0.55
Pulo Salayar, Salayar	6 7	120 28	0 8	··	1.6	1.4	1.1	〃	〃	−10 40	0.55
Kajang	5 19	120 22	0 6	··	1.4	1.2	0.9	〃	〃	−10 40	0.45
Bajowe	4 32	120 23	0 0	··	2.7	1.7	··	〃	〃	−10 50	0.90
Kabaena I., Pulo Baleara	5 12	121 48	0 21	··	2.1	1.8	1.4	〃	〃	−10 30	0.90
Tioro Strait, Pulo Galla Besar	4 54	122 18	0 50	··	2.5	2.1	1.6	〃	〃	−10 10	0.85
Muna, Tampona Woh	5 12	122 18	0 43	··	2.2	1.9	1.5	〃	〃	−10 10	0.70
Buton Strait *	5 28	122 37	0 41	··	2.2	1.9	1.5	〃	〃	−10 20	0.65

†印ヲ附シタルハ日潮不等甚ダ大ニシテ、1日1回潮トナルコト多キコトヲ示ス。而シテ上段ニハ分點潮ヲ、下段ニハ[ ]ヲ附シテ回歸潮ニ關スルモノヲ掲記ス。第209頁(潮信凡例)ヲ見ヨ。

地名	位置 緯度	位置 經度	平潮間高隙	平潮間低隙	大潮升(平高均潮)	小潮升(平低均潮)	平均水面	標準港 地名	標準港 頁	改正數 潮時	改正數 潮高
南岸(續)	N	E						潮時: 120°(8h)Eノ標準時			
Buton	° ′	° ′	h m	h m	m	m	m			h m	
Bola	5 42	122 36	0 43	··	1.9	1.6	1.2	Singapore	157	−10 10	0.65
Wajo Bay	5 30	122 50	0 48	··	1.8	1.5	1.2	〃	〃	−10 10	0.65
東岸											
Talisei	1 50	125 5	7 2	··	2.1	1.4	1.2	鎭南浦	101	− 2 30	0.35
Kema	1 22	125 5	5 33	··	1.3	0.8	0.8	〃	〃	− 4 0	0.20
Gorontalo	0 30	123 3	3 58	··	1.1	0.8	0.8	〃	〃	− 5 30	0.20
Menelili	0 3	120 6	4 19	··	1.3	0.9	0.9	〃	〃	− 5 0	0.20
	S	E									
Poso	1 23	120 45	4 14	··	1.2	0.8	0.8	〃	〃	− 5 0	0.20
Telok Lamala	0 53	123 5	1 23	··	1.2	0.9	0.8	Singapore	157	− 9 40	0.40
Kintong	1 9	122 40	1 17	··	1.4	1.0	0.9	〃	〃	− 9 40	0.50
Mumu	1 41	121 55	1 4	··	1.6	1.4	1.1	〃	〃	− 9 40	0.60
Sakita	2 33	121 58	0 25	··	1.7	1.3	1.1	〃	〃	−10 30	0.60
Banggai Archipelago, Banggai	1 35	123 28	0 58	··	1.4	1.1	0.9	〃	〃	−10 0	0.50
東方諸島嶼	N	E						潮時: 127°30′(8h 30m)Eノ標準時			
Halmahera											
Galela	1 48	127 49	6 14	··	1.6	1.1	0.9	那覇	59	− 0 10	0.75
Kau	1 12	127 56	7 21	··	2.0	1.5	1.2	〃	〃	+ 1 0	1.05
Buli	0 52	128 15	6 8	··	1.5	1.2	0.9	〃	〃	− 0 20	0.75
Buli Bay, Bicholi	0 36	128 30	6 0	··	1.9	1.4	1.2	〃	〃	− 0 20	0.80
Tepeleu	0 19	128 44	5 48	··	1.4	1.2	0.9	〃	〃	− 0 40	0.65
Patani	0 17	128 44	5 0	··	0.9	0.6	0.6	鎭南浦	101	− 3 20	0.15
Ternate	0 47	127 22	5 50	··	1.4	1.0	0.9	〃	〃	− 2 20	0.20
	S	E									
Bachan, Labuha	0 39	127 28	2 10	··	0.8	0.6	0.6	〃	〃	− 6 10	0.10
Obi Mayor, Laiwui	1 21	127 38	3 56	··	1.1	0.9	0.8	〃	〃	− 4 20	0.20
Buru											
Tifu Bay	3 42	126 25	0 19	··	1.4	1.2	0.9	Singapore	157	− 9 20	0.45
Bara Bay	3 10	126 12	1 30	··	1.8	··	··	〃	〃	− 8 10	0.65
Kayeli Bay	3 23	127 6	1 0	··	1.4	··	··	〃	〃	− 8 50	0.50
Ambon	3 40	128 10	1 14	··	1.9	1.5	1.2	〃	〃	− 8 40	0.65
Saparua I.	3 37	128 39	1 0	··	1.8	··	··	〃	〃	− 8 50	0.65
Banda	4 33	129 54	1 14	··	2.2	1.7	1.4	〃	〃	− 8 40	0.75
								潮時: 135°(9h)Eノ標準時			
Misol, Waigama	1 50	129 50	3 21	··	1.1	0.8	0.8	鎭南浦	101	− 4 40	0.20

Makasser 北西信風季ニ Makasser Road ニ於テハ高潮前約4.5時ヨリ同0.5時迄ハ北方ニ、高潮前0.5時ヨリ次ノ高潮前約5時迄ハ南方ニ流ル。

Buton Strait　漲潮流ハ南北兩口ヨリ海峡内ニ流レ略其ノ中央ニ於テ相會シ、落潮流ハ之ト反對ノ方向ニ流ル。略高低潮時ニ轉流シ、流速强烈ニシテ南口ニ於テハ5節、北口ニ於テハ3節ニ達ス。

NEW GUINEA 南西岸及附近

太平洋沿岸　日潮不等大ナラズ、常ニ1日2回潮ナリ。潮汐ノ性質ハ日本南西諸島ニ於ケルト略同樣ナリ。漲潮流ハ海岸ニ向ヒ落潮流ハ之ト反對ノ方向ニ流レ、略高低潮時ニ轉流スルモノノ如シ。

Jailolo Passage ニ面スル地方ハ日潮不等餘リ大ナラズ。1日1回潮トナルコトナケレドモ、少シク場所ヲ變ズルトキハ著シク潮汐ノ性質ヲ異ニシ複雜ナリ。而シテ北部ニ於テハ低潮ノ高サニハ不等殆ドナク、高潮ノ高サニ不等大ナリ。又南部ニ於テハ潮時及潮高ノ日潮不等ハ高潮及低潮共ニ略同樣ニシテ、低キ低潮ノ次ニ高キ高潮トナル。而シテ北部及南部共ニ高キ高潮ハ春季ニハ晝間ニ、夏季ニハ午前ニ、秋季ニハ夜間ニ、冬季ニハ午後ニ起ルヲ常トス。又南部ニ於テハ兩弦ノ頃ニハ升降殆ドナシ。漲潮流ハ北方ニ、落潮流ハ南方ニ流ルルモ轉流時等不明ナリ。

西岸南部　Sélé Strait 以南ニ於テハ日潮不等餘リ大ナラズ、常ニ1日2回潮ナリ。而シテ潮時ノ不等ハ高潮ニ大ニシテ低潮ニ小ナリ。之ニ反シテ潮高ノ不等ハ高潮ニ小ナレドモ低潮ニ大ニシテ、相次グ2低潮ノ高サノ差ハ0.6—0.9米ニ達スルコトアリ。此ノ低キ低潮ハ春季ニハ夜間ニ、夏季ニハ午後ニ、秋季ニハ晝間ニ、冬季ニハ午前ニ起ルヲ常トス。Cape van den Bosch 以北ニ於テハ潮流ハ一般ニ海岸ニ向ヒテ北東(漲潮流)及南西(落潮流)ニ流レ、略高低潮時ニ轉流スルモノノ如シ。又 Cape van den Bosch 以東ニ於テハ潮流ハ海岸ニ沿ヒテ南東(漲潮流)及北西(落潮流)ニ流ルルモノノ如シ。Aru Is. 附近ニ於テハ漲潮流ハ一般ニ南方ニ、落潮流ハ北方ニ流ル。

地名	位置 緯度	位置 經度	平潮間高隙	大潮升	小潮升	平均水面	標準港 地名	標準港 頁	改正數 潮時	改正數 潮高
	S ° ′	E ° ′	h m	m	m	m	潮時: 135°(9h)Eノ標準時		h m	
Waigeo, Mutus Besar	0 21	130 20	5 52	1.0	0.6	0.5	鎭南浦	101	− 3 10	0.20
Dampier Strait, Dokkor	0 46	130 45	6 17	1.6	1.2	1.0	那覇	59	− 0 50	0.70
Salawati, Yef Doif	0 54	131 1	6 56	1.8	1.5	1.2	〃	〃	− 0 10	0.75
Sélé Strait										
Samate	0 58	131 4	6 37	1.7	1.3	1.1	〃	〃	− 0 30	0.75
Tg. Sorong	0 50	131 13	6 45	1.7	1.3	1.1	〃	〃	− 0 20	0.75
Unaginim	1 12	131 6	6 10	1.2	0.9	0.8	〃	〃	− 1 0	0.55
Peli I.	1 23	130 55	3 19	1.3	0.9	0.9	鎭南浦	101	− 5 40	0.20
Salawati, Sailolof	1 15	130 46	3 41	1.4	1.1	1.0	〃	〃	− 5 20	0.25
Kobalin	1 32	131 16	2 6	2.0	1.6	1.3	Singapore	157	− 8 30	0.60
Karabra River	1 30	131 41	1 58	2.4	1.9	1.6	〃	〃	− 8 30	0.75
Kaibus River	1 36	131 52	2 50	3.0	2.4	2.0	〃	〃	− 7 40	0.85

地名	位置 緯度	位置 經度	平潮間高隙	大潮升	小潮升	平均水面	標準港 地名	標準港 頁	改正數 潮時	改正數 潮高
	S ° ′	E ° ′	h m	m	m	m	潮時: 135°(9h)Eノ標準時		h m	
Waronge River Entrance	1 42	132 0	2 31	3.0	2.4	2.0	Singapore	157	− 8 0	0.85
Kais River Entrance	2 2	132 2	2 10	2.5	2.0	1.7	〃	〃	− 8 20	0.70
Mac Cluer Gulf										
Kokas	2 42	132 25	4 19	2.0	1.7	1.5	〃	〃	− 6 20	0.55
Modan	2 24	133 55	6 48	6.0	4.9	3.6	〃	〃	− 3 50	2.00
Fak Fak	2 57	132 18	1 14	1.7	1.3	1.1	〃	〃	− 9 20	0.55
Kaimana	3 39	133 45	1 23	2.4	1.9	1.5	〃	〃	− 9 20	0.85
Etna Bay	4 0	134 36	2 41	2.7	2.3	1.7	〃	〃	− 8 0	0.90
Kei Is., Tual	5 38	132 43	1 14	1.7	1.3	1.1	〃	〃	− 9 20	0.55
Aru Is. *										
Jeh I.	6 57	134 30	3 40	1.5	0.9	..	〃	〃	− 7 0	0.55
Tanjong Ngabordamlu	6 55	134 12	3 0	1.8	..	..	〃	〃	− 7 40	0.65
Dobo	5 45	134 14	1 43	2.2	1.8	1.4	〃	〃	− 9 0	0.75

Aru Is.　漲潮流ハ西岸ニ沿ヒテ南流シ、島ノ南端ニ於テ東ニ轉ジ、次デ島ヲ繞リ東岸ニ沿ヒテ北流シ、東岸ノ中央部ニ達ス。又島ノ北岸ヲ東ニ向ヒテ流レ、次デ東岸ニ沿ヒテ南流スル漲潮流ハ東岸中央部ニ於テ南方ヨリ來ル漲潮流ト相會ス。而シテ島ノ南端附近ニ於テハ高潮後1—2時ニ轉流スルモノノ如シ。

MALAY PENINSULA 東岸及附近島嶼

潮汐ノ性質ハ Singapore 附近ト大差ナキモノノ如シ。一般ニ漲潮流ハ南東ニ、落潮流ハ北西ニ向ヒ、高潮及低潮ノ後2—3時迄流ルルモノノ如シ。然レドモ海水ノ流動ハ流行風ニ因リテ變化スル海流ノ影響ヲ受クルコト大ニシテ甚ダ不規則ナリ。

	N ° ′	E ° ′					潮時: 110°(7h 20m)Eノ標準時		h m	
Sungi Tringano	5 22	103 8	8 0	2.1	..	..	Singapore	157	− 2 20	0.75
Kuantan	3 50	103 20	8 26	2.3	2.0	1.6	〃	〃	− 1 50	0.85
Blair Harbour	2 39	103 46	8 40	2.7	..	..	〃	〃	− 1 40	1.00
Sungi Sedili Besar	1 56	104 8	9 40	2.1	..	..	〃	〃	− 0 40	0.75
Tanjong Penawar	1 30	104 17	9 18	2.4	2.0	1.6	〃	〃	− 1 0	0.85
Tanjong Datoh	1 22	104 17	10 20	3.7	2.7	..	〃	〃	0 0	1.30

MALAY PENINSULA 南岸、西岸及附近

Malacca Strait ニ於テハ一般ニ日潮不等小ニシテ1日1回潮トナルコト稀ナリト雖モ、潮汐ノ性質ハ隨所急激ニ變化ス。

Singapore 附近ニ於テハ潮時ノ日潮不等ハ高潮ニ著シクシテ低潮ニ小ナリ。又潮高ノ日潮不等ハ高潮ニ小ナレドモ低潮ニハ稍大ニシテ、相次グ2低潮ノ高サノ差ハ1.4米ニ達スルコトアリ。此ノ低キ低潮ハ春季ニハ晝間ニ、夏季ニハ午前ニ、秋季ニハ夜間ニ、冬季ニハ午後ニ起ルヲ常トス。Singapore ニ於ケル平均水面ハ4—5月頃最低、8月最高ニシテ、其ノ差約0.3米ニ達ス。

Main Strait 及其ノ附近ニ於ケル潮流ハ高高潮前約1時ヨリ約12時間ハ東方ニ、他ノ約12時間ハ西方ニ流レ、太陰ガ赤道ヲ距ツルコト最大ナル頃ニ流速最強ナリ。而シテ太陰ガ赤道附近ニ在ル數日間ハ1日ニ2回ヅツノ東西流アリ高潮前約1時ヨリ低潮前約1時迄ハ東方ニ、他ノ約6時間ハ西方ニ流ルレドモ、流速微弱ナリ。又海峽ニハ風ニ依リテ變化スル海流アリ海水ノ流動ハ甚ダ複雜ニシテ終日1方ニノミ流ルルコトアリ。Tg. Piai 附近ニ於テハ漲潮流ハ西方ニ落潮流ハ東方ニ流レ高低潮前約1時ニ轉流ス。Singapore 海峽南方ナル諸島間ノ各海峽ニ於テハ一般ニ南流（漲潮流）ハ高潮後1—2時迄、北流（落潮流）ハ低潮後1—2時迄流ル。然レドモ海水ノ流ハ海峽ヲ南流スル海流ノ影響ヲ受クルコト大ニシテ、時トシテハ終日南流スルコトアリ。

海峽東部（Malacca 附近以東）ニ於テハ潮高ノ日潮不等ハ高潮ニ大ニシテ、低潮ニ甚ダ小ナリ。之ニ反シテ潮時ノ不等ハ高潮ニ小ニシテ低潮ニ大ナリ。而シテ此ノ高キ高潮ハ春季ニハ午前ニ、夏季ニハ夜間ニ、秋季ニハ午後ニ、冬季ニハ晝間ニ起ルヲ常トス。

海峽中央部附近ニ於テハ東部ニ於ケルト略潮汐ノ性質ヲ同ジクスルモ日潮不等ハ甚ダ小ナリ。而シテ高キ高潮ハ春季ニハ夜間ニ、夏季ニハ午後ニ、秋季ニハ晝間ニ、冬季ニハ午前ニ起ルヲ常トス。

海峽西部ニ於テハ日潮不等甚ダ小ナレドモ潮高ニハ少シク不等アリ、高キ高潮ノ次ニ低キ低潮トナル。而シテ高キ高潮ハ春季ニハ午後ニ、夏季ニハ晝間ニ、秋季ニハ午前ニ、冬季ニハ夜間ニ起ルヲ常トス。

Malacca Strait ニ於テハ潮流ハ一般ニ海峽ニ沿ヒ南東及北西ニ流レ、南東流（北西流）ハ北半ニ於テハ低潮（高潮）後1—2時ヨリ高潮（低潮）後1—2時迄、南半ニ於テハ低潮（高潮）後2—3時ヨリ高潮（低潮）後2—3時迄流レ、沿岸ニ於テハ流速2—3節ニ達ス。然レドモ海峽内ニハ北東信風季中北西ニ流ルル微弱ナル海流アリテ海水ノ流ハ其ノ影響ヲ受ク。

地名	位置 緯度	位置 經度	平均潮間高隙	大潮升	小潮升	平均水面	標準港 地名	標準港 頁	改正數 潮時	改正數 潮高
	N ° ′	E ° ′	h m	m	m	m	潮時: 110°(7h 20m)E ノ標準時			
Singapore Strait									h m	
Horsburgh Light	1 20	104 24	9 50	2.3	1.8	1.5	Singapore	157	− 0 30	0.65
Tanjong Johore	1 22	104 5	10 25	2.9	2.3	1.8	”	”	0 0	0.95
Singapore Harbour	1 17	103 51	10 21	2.8	2.2	1.7	”	”	0 0	1.00
Tanjong Kling	1 18	103 43	10 20	2.7	2.1	1.6	”	”	0 0	1.00
Lebam River, Kampong Sening	1 31	104 6	11 0	3.2	2.5	1.9	”	”	+ 0 40	1.20
Johore River										
Tanjong Surat	1 28	104 2	10 50	3.0	2.4	1.8	”	”	+ 0 30	1.10
Singat	1 34	104 2	11 0	3.3	2.6	1.9	”	”	+ 0 40	1.25
Johore Strait *										
Tanjong Changi	1 24	103 59	10 30	2.7	2.0	1.5	”	”	+ 0 10	1.00
Tanjong Pongol	1 25	103 55	10 40	3.0	2.4	1.8	”	”	+ 0 20	1.10
Johore Bahru (E. side)	1 27	103 46	10 20	3.2	2.4	1.8	”	”	0 0	1.20

地名	位置 緯度	位置 經度	平均潮間高隙	大潮升	小潮升	平均水面	標準港 地名	標準港 頁	改正數 潮時	改正數 潮高
	N ° ′	E ° ′	h m	m	m	m	潮時: 110°(7h 20m)E ノ標準時			
Johore Bahru (W. side)	1 27	103 46	10 50	3.0	2.1	1.6	Singapore	157	h m + 0 30	1.25
Putri Narrows	1 25	103 40	10 40	2.9	2.2	1.6	”	”	+ 0 20	1.15
Tanjong Bunga	1 23	103 39	10 40	2.8	2.1	1.6	”	”	+ 0 20	1.10
Tanjong Piai	1 16	103 30	10 30	3.3	2.6	2.0	”	”	+ 0 10	1.20
Pulo Pisang	1 28	103 15	9 50	2.6	2.0	1.4	”	”	− 0 30	1.05
Kuala Batu Pahat	1 48	102 53	9 8	2.7	2.0	1.5	鎮南浦	101	+ 12 50	0.45
Muar	2 3	102 33	7 40	2.7	..	..	”	”	+ 11 20	0.45
Malacca	2 11	102 15	7 13	2.3	1.5	1.3	”	”	+ 10 50	0.35
Port Dickson	2 31	101 47	5 39	2.7	1.9	1.5	Singapore	157	− 4 30	1.10
Aroa Is.	2 48	100 39	5 40	4.3	2.7	..	”	”	− 4 30	1.50
One Fathom Bank *	2 53	101 0	4 20	3.8	2.7	2.1	”	”	− 5 50	1.65
Klang Strait										
Tanjong Che Mat Zin	2 54	101 16	4 40	3.8	2.7	..	”	”	− 5 30	1.35
Port Swettenham	3 0	101 23	4 33	4.0	2.9	2.1	”	”	− 5 40	1.80
Pulo Angsa	3 11	101 13	4 20	4.0	2.9	..	”	”	− 5 50	1.45
Selangor	3 21	101 15	4 10	3.7	2.7	..	”	”	− 6 0	1.30
North Sands	3 13	100 54	5 10	4.6	3.7	..	”	”	− 5 0	1.60
Pulo Jarak	3 59	100 6	2 10	2.1	..	..	”	”	− 8 0	0.75
Perak River										
Entrance	4 1	100 43	2 50	2.7	1.5	..	”	”	− 7 20	1.00
Durian Sabatang	4 3	100 59	4 20	3.7	..	..	”	”	− 5 50	1.30
Dinding Channel	4 14	100 37	3 8	2.7	1.9	1.6	”	”	− 7 0	1.00
Port Weld	4 50	100 38	2 10	2.4	1.8	..	”	”	− 8 0	0.85
Selensing Bay	4 53	100 32	1 40	2.4	1.8	..	”	”	− 8 30	0.85
Pulo Rimau	5 14	100 16	0 20	2.0	1.4	1.2	”	”	− 9 50	0.75
Penang Harbour *	5 24	100 21	0 8	2.4	1.7	1.4	”	”	−10 0	0.70
Kedah River	6 6	100 17	12 0	2.7	..	..	”	”	−10 30	1.00
Rugged I.	6 12	99 50	12 0	3.7	..	..	”	”	−10 30	1.30
Tyson Strait	6 10	99 46	12 0	2.4	..	..	”	”	−10 30	0.85
							潮時: 105°(7h)E ノ標準時			
Butang Group	6 30	99 11	10 10	2.7	..	..	Singapore	157	−12 40	1.00
Wanderer Bay	6 36	99 41	11 40	3.7	..	..	”	”	−11 10	1.30
Pulo Kapai	7 2	99 29	10 40	2.7	1.8	..	”	”	−12 10	1.00
Puket Harbour	7 51	98 26	9 50	2.7	2.1	..	”	”	−12 50	1.00
Pak Kruen Inlet	9 2	98 15	10 20	3.1	2.3	..	”	”	−12 10	1.10

Johore Strait 漲潮流ハ東西兩口ヨリ海峽内ニ向ヒテ略中央部ニ於テ相會シ、落潮流ハ同所附近ヨリ東西ニ分流ス。轉流時ハ西口ニ於テハ Singapore Harbour ノ高低潮後約1時、東

口ニ於テハ Singapore Harbour ノ高低潮後0—1時ナリ。然レドモ潮流ニハ稍大ナル不等アリ轉流時ハ不規則ナリ。

One Fathom Bank 漲潮流ハ南東方ニ、落潮流ハ北西方ニ流レ、略高低潮時ニ轉流スト云フ。

Penang Harbour 潮升ハ海圖ニ採用セル水深ノ基準面上0.21米ヨリ測ル。潮流ハ港内ヲ通ジテ南北ニ流レ、南流（北流）ハ低潮（高潮）後約2時ヨリ高潮（低潮）後約2時迄流レ、大潮ニ於ケル流速2—3節ニ達ス。然レドモ南西信風(北半球ノ夏季)ニ依リテ生ジタル皮流ハ Pulo Penang ノ北西角ヲ廻リ North Channel ヨリ南流シ、潮流ニ影響スルコト大ニシテ、海水ハ時トシテハ2—3日間南流ノミニシテ北流ヲ見ザルコトアリ。

SUMATRA

Malacca Strait 海峡ニ於ケル潮汐ニ就テハ Malay Peninsula 西岸ノ記事ヲ見ヨ。

Linga 附近ニ於テハ漲潮流ハ南方又ハ西方ニ向ヒ、落潮流ハ之ト反對ノ方向ニ流レ、略高低潮時ニ轉流ス。

Banka Strait ニ於テハ日潮不等極メテ大ニシテ全年ヲ通ジ殆ド常ニ1日1回潮ニシテ、太陰ガ赤道附近ニ在ルトキ稀ニ1日2回潮トナルコトアリ。而シテ漲潮時間（約10時間）ハ落潮時間(約14.5時間)ヨリモ短シ。又潮差ハ太陰ガ赤道ヲ距ツルコト大ナルトキニ大ニシテ、赤道附近ニ在ルトキニ小ナリ。而シテ高キ高潮ハ春季ニハ夜間ニ、夏季ニハ午後ニ、秋季ニハ晝間ニ、冬季ニハ午前ニ起ルヲ常トス。潮流ハ複雜ニシテ場所ニ依リテ狀況ヲ異ニスルモ、1日ニ1回ノ南東流ト1回ノ北西流トノミノコト多シ。一般ニ漲潮流ハ海峡ノ北西及南東ノ兩口ヨリ海峡内ニ入リ、海峡ノ略中央ナル Nangka I. 附近ニ於テ相會シ、落潮流ハ之ト反對ノ方向ニ流ルルガ如シ。北口 Tanjong Kalian 附近ニ於テハ1日ニ1回ノ南東流ト1回ノ北西流トノミノコト多ク、太陰ガ赤道附近ニ在ル頃ニノミ1日ニ2回ノ南東流ト2回ノ北西流トアリ。而シテ南東流(漲潮流)ハ略低潮時ヨリ略高潮時迄、北西流(落潮流)ハ略高潮時ヨリ略低潮時迄流レ、流速4—5節ニ達スルコトアリ。潮流ハ太陰ガ赤道ヲ距ツルコト大ナルトキニ強クシテ、赤道附近ニ在ルトキニ弱シ。又海峡北部ニ於テハ南東流ハ Sumatra 側ニ於テ強ク Banka 側ニ於テ弱シ。南口 Pulo Besar 附近ニ於テハ1日ニ2回ノ南東流ト2回ノ北西流トアルコト多キモ不等甚ダ大ナリ。即チ北西流（漲潮流）ハ Tanjong Kalian ノ低潮前約1時ヨリ低潮後約7時迄（8時間)流レ流速大ニシテ、之ニ次グ南東流(落潮流)ハ高潮前約2時（低潮後約8時）ヨリ高潮後4—6時迄（6—8時間）流レ流速大ナルモ、之ニ次グ北西流及南東流ハ流續時間短ク、流速微小ニシテ一定セズ、或ハ反對ノ方向ニ流レ、1日ニ1回ノ南東流ト1回ノ北西流ノミトナルコトアリ。

Sunda Strait 北口附近ニ於テハ漲潮流ハ北方ニ落潮流ハ南方ニ流レ略高低潮時ニ轉流ス。

南西岸ニ於テハ日潮不等稍大ナレドモ1日1回潮トナルコト稀ナリ。潮時ノ不等ハ低潮ニ大ニシテ高潮ニ小ナリ。又潮高ノ不等ハ低潮ニ甚ダ小ナルモ高潮ニ大ニシテ、相次グ2高潮ノ高サノ差0.3米ニ達スルコトアリ。而シテ高キ高潮ハ春季ニハ晝間ニ、夏季ニハ午前ニ、秋季ニハ夜間ニ、冬季ニハ午後ニ起ルヲ常トス。一般ニ漲潮流（落潮流）ハ北西（南南東）ニ流レ高低潮後0—1時ニ轉流スルモ流速微弱ニシテ海流及流行風ノ影響ヲ受ク。又 Sumatra ノ北西端 Malacca Passage 附近ニ於テハ漲潮流ハ北東ニ向ヒ落潮流ハ之ニ反シ、略高低潮時ニ轉流シ狹部ニ於テハ流勢强烈ナリ。

地名	位置 緯度	位置 經度	平均高潮間隙	大潮升	小潮升	平均水面	標準港 地名	標準港 頁	改正數 潮時	改正數 潮高
							潮時: 97° 30′(6h 30m) E ノ標準時			
北東岸	N ° ′	E ° ′	h m	m	m	m			h m	
Pulo Mangung	0 49	103 5	10 40	3.7	..	..	鎖南浦	101	−11 20	0.65
Selat Ayer Itam, Tebing Tingi	1 1	102 41	9 40	..	..	..	〃	〃	−12 20	..
Selat Panjang										
Selat Asam	0 56	102 30	9 20	..	..	..	〃	〃	−12 40	..
Sungi Rawa	0 55	102 19	10 20	3.1	..	..	〃	〃	−11 40	0.55
Sungi Siak	1 14	102 10	8 10	2.7	1.5	..	〃	〃	+11 0	0.50
Brewer Strait										
Bengkalis	1 28	102 6	7 10	2.6	1.9	1.5	〃	〃	+10 0	0.45
Tanjong Jati	1 36	101 59	6 50	2.9	1.8	..	〃	〃	+ 9 40	0.50
Pulo Rangsang										
Tanjong Medang Dalam	0 51	103 10	10 40	4.0	..	..	Singapore	157	− 0 30	1.40
Tanjong Kedabu	1 6	102 59	10 20	..	..	..	〃	〃	− 0 50	..
Tanjong Sampajan	1 10	102 44	9 40	..	..	..	〃	〃	− 1 30	..
Pulo Bengkalis										
Tanjong Pantat Terang	1 20	102 30	9 10	2.7	1.8	..	〃	〃	− 2 0	1.00
Bantan Tengah	1 34	102 14	7 40	..	..	..	〃	〃	− 3 30	..
Selat Morong	1 56	101 47	6 10	2.4	..	..	〃	〃	− 4 50	0.85
Tanjong Medang	2 8	101 39	5 40	2.4	..	..	〃	〃	− 5 20	0.85
Selat Rupat *										
Tanjong Lebang	1 40	101 44	6 10	2.6	..	..	〃	〃	− 4 50	0.90
Pulo Pajung	1 45	101 25	5 40	..	..	..	〃	〃	− 5 20	..
Tanjong Ketam	2 0	101 19	5 20	3.7	..	..	〃	〃	− 5 40	1.30
Sungi Rokan Estuary *										
Bagan Si Api Api	2 10	100 48	5 4	5.4	3.6	2.8	〃	〃	− 6 0	1.90
Sungi Daun	2 13	100 29	4 10	5.2	..	..	〃	〃	− 6 50	1.85
Sungi Panei										
Entrance	2 36	100 6	4 12	3.6	2.6	1.9	〃	〃	− 6 50	1.30
Labuan Bilik	2 31	100 10	4 0	3.5	..	..	〃	〃	− 7 0	1.25
Sungi Asahan										
Entrance	3 2	99 53	3 31	3.4	2.3	1.8	〃	〃	− 7 20	1.20
Tanjung Balai	2 58	99 49	4 0	3.1	2.0	..	〃	〃	− 7 0	1.10
Kiri River, Tanjung Tiram	3 14	99 35	2 52	2.3	1.7	1.3	〃	〃	− 8 0	0.80
Tanjong Tanjung	3 21	99 29	2 40	2.1	..	..	〃	〃	− 8 10	0.75
Pulo Berhala	3 47	99 30	2 20	2.1	..	..	〃	〃	− 8 30	0.75
Belawan Deli	3 48	98 40	1 2	2.2	1.5	1.3	〃	〃	− 9 50	0.80
Sungi Langkat	4 1	98 28	0 40	2.1	..	..	〃	〃	−10 10	0.75
Aru Bay										
Pangkalan Berandan	4 2	98 16	0 50	..	..	..	〃	〃	−10 0	..
Babalan Channel	4 10	98 22	12 20	2.1	..	..	〃	〃	−10 50	0.75

地名	位置 緯度	位置 經度	平均潮間高隙	平均潮間低隙	大潮升 (平均高潮)	小潮升 (平均低潮)	平均水面	標準港 地名	標準港 頁	改正數 潮時	改正數 潮高
北岸	N	E						潮時: 97° 30′(6h 30m) E ノ標準時			
	° ′	° ′	h m	h m	m	m	m			h m	
Kumpei	4 11	98 14	12 10	..	2.6	..	..	Singapore	157	−11 0	0.90
Kumpei Channel	4 15	98 19	11 40	..	2.4	..	..	〃	〃	−11 30	0.85
Ujong Tamiang	4 25	98 17	12 10	..	2.1	..	..	〃	〃	−11 0	0.75
Langsar Bay	4 36	98 3	11 10	..	2.1	..	..	〃	〃	−12 0	0.75
Idi	4 59	97 45	10 41	..	1.6	1.1	0.9	〃	〃	−12 30	0.60
Jambo Aye	5 16	97 29	11 40	..	2.7	..	..	鎮南浦	101	+ 2 30	0.50
Lho Sömawe	5 12	97 12	9 37	..	1.7	1.1	0.9	〃	〃	+ 0 30	0.30
Sigli	5 24	95 58	9 29	..	1.3	0.8	0.7	〃	〃	+ 0 20	0.35
Pulo Wé											
Sabang Bay	5 52	95 20	9 4	..	1.5	1.0	0.8	〃	〃	0 0	0.30
Pulo Rubiah	5 54	95 16	9 20	..	2.1	1.5	..	〃	〃	+ 0 10	0.40
Ulee Lhoe	5 33	95 18	9 50	..	0.8	0.6	0.5	〃	〃	+ 0 20	0.15
Achin Head	5 34	95 16	9 40	..	1.5	1.1	..	〃	〃	+ 0 40	0.15
Cedar Passage *	5 35	95 11	8 40	..	..	..	..	〃	〃	− 0 20	..
東岸及附近								潮時: 105°(7h) E ノ標準時			
Rhio *	0 56	104 26	10 45	..	1.8	1.5	1.2	Singapore	157	0 0	0.65
Bulan Strait, Bojan *	0 59	103 55	10 54	..	1.6	1.3	1.1	〃	〃	+ 0 10	0.55
Durian Strait *	0 45	103 35	10 40	..	3.1	2.0	..	鎮南浦	101	−10 50	0.55
Gelam Strait, Tanjong Balai	0 59	103 26	10 29	..	3.4	2.1	..	〃	〃	−11 0	0.60
Pulo Kenipaan	0 54	103 20	10 45	..	3.1	2.4	1.8	〃	〃	−10 50	0.55
	S	E									
Linga I., †Tanjong Butun *	0 14	104 36	1 12 [3 50]	7 24 [20 10]	1.8 [2.4]	1.6 [0.2]	1.5	Tg. Kalian	163	高: +1 0 低: −2 20	0.70
Kwala Lajau	0 24	103 33	3 23	..	3.4	2.8	2.2	Singapore	157	+ 5 10	1.20
Kwala Niur	1 3	103 50	3 0	..	3.1	2.7	2.1	〃	〃	+ 4 40	1.10
Palembang River											
†Light Bessel	2 12	104 57	.. [8 0]	..	.. [4.0]	..	..	Tg. Kalian	163	+ 0 10	1.10
†Sungsang	2 21	104 53	.. [8 30]	..	.. [4.3]	..	..	〃	〃	+ 0 40	1.20
†Upang River Entrance	2 23	105 3	6 37 [7 40]	0 25 [22 20]	2.2 [3.5]	2.0 [0.4]	1.8	〃	〃	0 0	1.00
†Upang	2 43	104 58	.. [10 0]	..	.. [4.0]	..	..	〃	〃	+ 2 10	1.10
†Palembang	3 0	104 45	.. [12 0]	..	.. [3.5]	..	..	〃	〃	+ 4 10	1.00
Banka Strait *											
†Tanjong Ular	1 57	105 9	.. [7 30]	.. [22 0]	.. [4.0]	..	..	〃	〃	− 0 20	1.10
†Tanjong Bersiap	2 2	105 7	.. [7 30]	.. [22 0]	.. [4.0]	..	..	〃	〃	− 0 20	1.10

† 印ヲ附シタルハ日潮不等甚ダ大ニシテ、1日1回潮トナルコト多キコトヲ示ス。而シテ上段ニハ分點潮ヲ、下段ニハ[ ]ヲ附シテ回歸潮ニ關スルモノヲ揭記ス。第209頁(潮信凡例)ヲ見ヨ。

地名	位置 緯度	位置 經度	平均潮間高隙	平均潮間低隙	大潮升 (平均高潮)	小潮升 (平均低潮)	平均水面	標準港 地名	標準港 頁	改正數 潮時	改正數 潮高
東岸及附近(續)	S	E						潮時: 105°(7h) E ノ標準時			
	° ′	° ′	h m	h m	m	m	m			h m	
†Tanjong Kalian	2 5	105 7	6 25 [7 50]	0 13 [22 30]	2.2 [3.5]	2.0 [0.3]	1.8	Tg. Kalian	163	0 0	1.00
†Nangka I.	2 24	105 47	6 37 [7 40]	0 25 [23 0]	2.4 [3.8]	2.3 [0.5]	2.0	〃	〃	高: −0 10 低: +0 40	1.00
†Pulo Besar	2 53	106 9	5 45 [7 50]	11 57 [22 40]	1.8 [2.7]	1.6 [0.3]	1.5	〃	〃	0 0	0.80
†Tulang Bawang River Entrance	4 25	105 50	2 43 [6 50]	8 55 [21 20]	1.3 [1.3]	0.9 [0.2]	0.9	〃	〃	高: −3 20 低: +0 30	1.00 1.70
†Clifton Bank	4 54	106 3	9 50 [12 0]	3 40 [1 40]	.. [2.1]	..	..	〃	〃	高: +1 50 低: +5 40	2.30
Banka I.											
†Klabat Bay	1 40	105 42	6 58 [8 30]	0 46 [22 0]	1.7 [3.0]	1.6 [0.2]	1.5	〃	〃	高: +0 40 低: −0 30	0.90
†Merawang River	2 5	106 11	6 17 [7 40]	0 5 [20 30]	1.5 [2.7]	1.4 [0.2]	1.4	〃	〃	高: −0 20 低: −2 0	0.80
Gaspar Strait *											
†Pulo Langkuas	2 32	107 40	4 58 [6 50]	11 10 [21 20]	1.4 [2.3]	1.3 [0.2]	1.2	〃	〃	− 1 10	0.70
Billiton, †Tanjong Pandan	2 44	107 38	3 37 [7 40]	9 49 [20 40]	1.2 [2.1]	1.1 [0.0]	1.1	〃	〃	高: −0 20 低: −2 0	0.70
†Shoalwater I.	3 20	107 12	2 17 [8 30]	8 29 [20 50]	1.1 [1.7]	0.9 [−.1]	0.9	〃	〃	高: +0 30 低: −1 40	0.60
Billiton 東岸											
†Linggang River *	3 1	108 13	0 10 [10 10]	6 22 [21 0]	0.9 [1.5]	0.8 [0.1]	0.8	〃	〃	高: +2 0 低: −1 50	0.40
†Manggar	2 52	108 18	.. [8 30]	.. [21 0]	0.9 [1.4]	0.8 [0.1]	0.8	〃	〃	高: +0 30 低: −1 40	0.45
南岸											
Krakatau	6 9	105 26	6 40	..	1.2	..	..	Singapore	157	− 4 10	0.40
Telukbetung	5 26	105 16	7 39	..	1.2	0.9	0.8	〃	〃	− 3 10	0.40
Flat Cape	5 56	104 33	5 50	..	0.6	..	..	鎮南浦	101	− 3 20	0.10
南西岸											
Engano, Engano	5 27	102 21	6 17	..	1.0	0.8	0.6	〃	〃	− 2 50	0.20
Benkulen	3 47	102 16	6 54	..	1.1	0.8	0.6	〃	〃	− 2 10	0.20
								潮時: 97° 30′(6h 30m) E ノ標準時			
Sikakap Strait, Sawangtunko	2 46	100 12	6 4	..	1.1	0.8	0.6	鎮南浦	101	− 3 20	0.20
Sipura I., Siuban Bay	2 10	99 44	5 40	..	1.2	..	..	〃	〃	− 3 40	0.20
Siberut I., Siberut	1 36	99 11	5 40	..	1.0	0.8	0.6	〃	〃	− 3 40	0.20
Emma Haven	1 0	100 22	6 6	..	1.3	1.0	0.8	〃	〃	− 3 20	0.20
Batu Is., Siberut Strait	0 59	98 40	7 10	..	0.8	..	..	〃	〃	− 2 10	0.15
Pulo Tello	0 6	98 18	5 39	..	1.0	0.7	0.6	〃	〃	− 3 40	0.15

† 印ヲ附シタルハ日潮不等甚ダ大ニシテ、1日1回潮トナルコト多キコトヲ示ス。而シテ上段ニハ分點潮ヲ、下段ニハ[ ]ヲ附シテ回歸潮ニ關スルモノヲ揭記ス。第209頁(潮信凡例)ヲ見ヨ。

地名	位置 緯度	位置 經度	平均潮間隙高	大潮升	小潮升	平均水面	標準港 地名	標準港 頁	改正數 潮時	改正數 潮高
南西岸(續)	N	E					潮時: 97° 30′ (6h 30m) E ノ標準時			
	° ′	° ′	h m	m	m	m			h m	
Ayerbangis	0 12	99 22	5 33	1.0	0.7	0.6	鎭南浦	101	− 3 50	0.20
Natal	0 33	99 6	6 0	1.0	0.8	0.6	〃	〃	− 3 20	0.20
Pulo Nias										
Telok Dalam	0 34	97 50	5 33	0.8	0.6	0.5	〃	〃	− 3 40	0.15
Gunong Sitoli	1 18	97 36	5 14	0.6	0.4	0.3	〃	〃	− 4 0	0.10
Simanari Bay	1 24	97 12	5 37	0.8	0.5	0.5	〃	〃	− 3 30	0.15
Tapanuli Bay	1 46	98 45	5 45	0.7	0.5	0.5	〃	〃	− 3 30	0.10
Barus	2 2	98 20	5 45	1.0	0.7	0.6	〃	〃	− 3 30	0.20
Singkel	2 17	97 44	6 14	0.8	0.6	0.5	〃	〃	− 3 0	0.15
Pulo Simalur, Sinabang Bay	2 30	96 24	5 37	0.5	0.4	0.3	〃	〃	− 3 30	0.10
Tapa Tuan	3 15	97 10	6 23	0.7	0.6	0.5	〃	〃	− 2 50	0.10
Mölaboh	4 9	96 9	6 39	0.5	0.3	0.3	〃	〃	− 2 30	0.10

Selat Rupat 海峽内ニ於テハ漲潮流ハ南東ニ、落潮流ハ北西ニ流ル。Dumai 附近ニ於テハ朔望ニ北西流 7—8 時間、南東流ハ 4—5 時間ニシテ、流速ハ北西流 3 節南東流 2 節ナリト云フ。

Sungi Rokan 河口ニ於テハ漲潮流 4 時間、落潮流 8 時間ニシテ、大潮ニ於ケル流速 5 節ニ達ス。又朔望ノ前 3 日ヨリ後 3 日迄、Labuan Tenga ノ上流ニ高サ約 0.9 米ノ暴漲湍アリ、流速極メテ强烈ナリ。

Cedar Passage 漲潮流ハ北東方ニ、落潮流ハ南西方ニ流レ、略高低潮時ニ轉流ス。一般ニ落潮流ハ强ク、小潮及北東信風季（北半球ノ冬季）中ニハ北東流ヲ見ザルコトアリ。流速ハ强部ニ於テ漲潮流 3.5—4 節、落潮流ハ 4.5—5 節ニ達ス。Surat Passage ニ於テモ Cedar Passage ト同樣ニ、漲潮流ハ北東方ニ、落潮流ハ南西方ニ流レ、略高低潮時ニ轉流シ、流速 5—6 節ニ達スルコトアリ。

Rhio 漲潮流ハ Pulo Bintang ノ東岸ニ沿フテ南流シ、同島ノ南端ヲ廻リテ Rhio Strait ニ入リ北西ニ流レ、Rhio Strait ノ北口ヨリ南進シ來ル漲潮流ト Rhio 附近ニ於テ相會ス。而シテ東岸ニ於テハ南流（北流）ハ低潮（高潮）後 1—2 時ヨリ高潮（低潮）後 1—2 時迄流ルルモノノ如シ。然レドモ流行風ノ影響ヲ受クルコト甚ダ大ニシテ、嘗テ 4 月ニ南流 18 時間北流 6 時間ニシテ 6 月ニ南流 6 時間北流 18 時間ナルヲ驗シタルコトアリ。Rhio Strait ニ於テハ略高低潮時ニ轉流スレドモ海流ノ影響ヲ受ケ海水ノ流動ハ甚ダ不規則ナルガ如ク、狹部ニ於テハ流速强烈ナリ。

Bojan Bulan Strait 及 Chombol Strait ニ於テハ漲潮流ハ南東方ニ落潮流ハ北西方ニ流レ、略高低潮時ニ轉流ス。然レドモ海水ノ流ハ流行風ニ依リテ著シク左右セラレ甚ダ不規則ナリ。Chombol Strait ニ於テハ時トシテ終日南流スルコトアリ。

Durian Strait 及 Sugi Strait ニ於テハ漲潮流ハ南方ニ落潮流ハ北方ニ流レ、略高低潮時ニ轉流スルモノノ如シ。然レドモ海水ノ流ハ流行風ニ影響セラルルコト大ニシテ不規則ナリ。時トシテハ終日南流スルコトアリト云フ。大潮ニ於ケル流速 3—4 節ニ達ス。

Tanjong Butun Singapore 南方諸島嶼ヨリ Banka Strait ニ至ル間ニ於テハ漲潮流ハ南方ニ、落潮流ハ北方ニ流ルルモノノ如シ。然レドモ不規則ニシテ轉流時等不明ナリ。但シ Linga I. ト Pulo Batam トノ間ノ諸海峽ニ於テハ漲潮流ハ西ニ、落潮流ハ東ニ流ル。

Banka Strait Sumatra 潮汐及潮流ノ總記ヲ見ヨ。

Gaspar Strait, Linggang River Gaspar Strait 及 Carimata Strait ニ於テハ日潮不等極メテ大ニシテ、殆ド常ニ 1 日 1 回潮トナル。其ノ性質ハ Banka Strait ト略同ジク、只潮差ハ遙ニ小ナリ。漲潮流ハ北西又ハ西方ニ、落潮流ハ之ト反對ノ方向ニ流レ、略高低潮時ニ轉流スルモノノ如キモ、微弱ニシテ且信風ニ依リテ生ズル皮流ノ影響ヲ受クルコト大ニシテ海水ノ流ハ甚ダ不規則ナリ。信風皮流ハ北西信風季（北半球ノ冬季）ニハ南東方ニ、南東信風季（北半球ノ夏季）ニハ北西ニ流レ、强時ニハ流速 1 節ニ達ス。

JAVA

北岸（Madura Strait ニ臨ム區域ヲ除ク）ニ於テハ日潮不等甚ダ大ニシテ、1 日 1 回潮トナルコト多ク、太陰ガ赤道附近ニ在ル頃ニノミ 1 日 2 回潮トナルコトアリ。潮差ハ太陰ガ赤道ヲ距ツルコト大ナルトキニ大ニシテ、赤道附近ニ在ルトキニ小ナリ。而シテ潮汐ノ性質ハ場所ニ依リテ著シク異レリ。即チ西部ニ於テハ 1 日 2 回潮ノトキニハ高キ高潮ノ次ニ低キ低潮トナリ、高キ高潮（1 日 1 回潮ノトキニハ高潮）ハ春季ニハ午前ニ、夏季ニハ夜間ニ、秋季ニハ午後ニ、冬季ニハ晝間ニ起ル。東部ニ於テモ 1 日 2 回潮ノトキニハ高キ高潮ノ次ニ低キ低潮トナリ、高キ高潮（1 日 1 回潮ノトキニハ高潮）ハ春季ニハ午後ニ、夏季ニハ晝間ニ、秋季ニハ午前ニ、冬季ニハ夜間ニ起ルヲ常トス。潮流ハ微弱ニシテ、流行風ニ依リテ生ズル海流ノ影響ヲ受クルコト大ニシテ海水ノ流ハ不規則ナリ。

Madura Strait 日潮不等大ニシテ、時トシテ 1 日 1 回潮トナルコトアリ。而シテ潮時及潮高ノ日潮不等ハ高低潮共ニ略同樣ニシテ、高キ高潮ノ次ニ低キ低潮トナリ、相次グ 2 高潮或ハ相次グ 2 低潮ノ高サニハ 0.6—0.9 米ノ差ヲ見ルコトアリ。又高キ高潮ハ春季ニハ午後ニ、夏季ニハ晝間ニ、秋季ニハ午前ニ、冬季ニハ夜間ニ起ルヲ常トス。一般ニ漲潮流ハ西方ニ落潮流ハ東方ニ流レ、高低潮前約 1 時ニ轉流ス。但シ Surabaya Strait 及 Madura 東方諸島間ニ於テハ漲潮流ハ北方ニ、落潮流ハ南方ニ流ル。

南岸 ニ於テハ日潮不等餘リ大ナラズ、高低潮共ニ略等シキ潮時及潮高ノ不等アリ高キ高潮ノ次ニ低キ低潮トナル。高キ高潮ハ一般ニ北半球ノ春季ニハ晝間ニ、夏季ニハ午前ニ、秋季ニハ夜間ニ、多季ニハ午後ニ起ル。

Sunda Strait ニ於ケル潮流ハ極メテ複雜ニシテ且不規則ナリ。此ノ海峽ニ於テハ常ニ 1 日 2 回潮ナルニ拘ラズ、潮流ハ 1 日ニ 1 回ノ北流ト 1 回ノ南流トノミヲ見ルコト多ク、太陰ガ赤道附近ニ在ルトキニノミ 1 日ニ 2 回ノ北流ト 2 回ノ南流トヲ見ルコトアリ。而シテ潮流ハ太陰ガ赤道ヲ距ツルコト大ナルトキニ强ク、赤道附近ニ在ルトキニ弱シ。狹部ニ於テハ流速 3—4 節、時トシテハ 5 節ニ達スルコトアリ。一般ニ南流ハ Batavia ノ高潮前約 6 時ヨリ高潮後約 8 時迄約 14 時間流レ、他ノ 10 時間ハ北方ニ流レ流速ハ南流ヨリモ大ナリ。但シ Batavia ニ於テ

1日2回潮トナル頃(太陰ガ赤道附近ニ在ルトキ)ニハ、北流ハ殆ドナキカ或ハ極メテ短時間ニ過ギズ、南流ハ長クシテ高低潮時ノ略中央ニ於テ流速最大ナリ。此ノ如ク南流ガ長ク且強勢ナルハ海峽ヲ通ジテ南方ニ流ルル海流ノ影響ニ因ル。

地名	位置 緯度	位置 經度	平均潮間高隙	平均潮間低隙	大潮升 (平高均潮)	小潮升 (平低均潮)	平均水面	標準港 地名	標準港 頁	改正數 潮時	改正數 潮高
								潮時: 112° 30′(7h 30m)E ノ標準時			
西岸	S	E									
	° ′	° ′	h m	h m	m	m	m			h m	
Labuhan *	6 24	105 48	6 45	..	0.8	0.6	0.5	Singapore	157	− 3 30	0.25
Fourth Point	6 4	105 53	7 14	..	0.8	0.6	0.5	〃	〃	− 3 10	0.30
北岸											
†Thousand Is.	5 36	106 30	9 10 [10 20]	2 58 [23 10]	0.3 [0.6]	0.2 [−0.1]	0.2	Batavia	169	高:+ 0 30 低:+ 2 40	0.80
†Edam I.	5 56	106 50	10 8 [9 40]	3 56 [20 50]	0.4 [0.6]	0.2 [−0.1]	0.2	〃	〃	高:− 0 10 低:+ 0 20	0.80
†Batavia	6 5	106 52	12 4 [10 0]	5 52 [20 30]	0.4 [0.7]	0.3 [−0.2]	0.3	〃	〃	0 0	1.00
Boompjes I.	5 55	108 22	11 10	..	0.5	0.4	0.3	香港	133	+ 1 50	0.60
Cheribon	6 43	108 33	10 48	..	0.7	0.6	0.5	〃	〃	+ 1 30	0.70
†Krimon Java	5 51	110 25	8 29 [21 10]	2 17 [9 20]	0.2 [0.4]	0.2 [−0.1]	0.2	Batavia	169	高:+11 10 低:+13 20	0.65
†Semarang	6 57	110 24	9 52 [21 20]	3 40 [10 10]	0.4 [0.6]	0.3 [0.0]	0.2	〃	〃	高:+11 10 低:+14 10	0.75
†Rembang	6 43	111 19	.. [21 0]	.. [9 0]	0.4 [0.9]	0.3 [−0.2]	0.3	〃	〃	高:+10 50 低:+13 0	1.30
†Bawean I.	5 52	112 39	2 29 [21 50]	8 41 [9 0]	0.5 [1.0]	0.4 [−0.4]	0.4	〃	〃	高:+11 30 低:+13 0	1.60
北東岸											
Surabaya Strait *											
†Panka Point	6 55	112 34	.. [20 30]	.. [8 40]	0.7 [1.3]	0.6 [−0.2]	0.6	〃	〃	高:+10 10 低:+12 40	1.75
†Jamuang Rock	6 56	112 44	1 17 [20 50]	7 29 [8 0]	0.7 [1.3]	0.6 [−0.2]	0.6	〃	〃	高:+10 30 低:+12 0	1.80
†Arisbaya	6 56	112 50	.. [20 0]	.. [8 0]	0.7 [1.3]	0.6 [−0.2]	0.6	〃	〃	高:+ 9 40 低:+12 0	1.75
†Sembilangan	7 4	112 41	12 17 [22 30]	6 5 [7 10]	0.9 [1.3]	0.6 [−0.2]	0.6	〃	〃	高:+12 10 低:+11 0	1.80
Surabaya	7 14	112 45	12 6	..	1.7	1.2	1.0	香港	133	+ 2 30	2.30
†*Madura*, Ambunten	6 52	113 44	11 21 [21 10]	5 9 [7 0]	0.7 [1.0]	0.6 [0.2]	0.6	Batavia	169	+10 50	1.00

†印ヲ附シタルハ日潮不等甚ダ大ニシテ、1日1回潮トナルコト多キコトヲ示ス。而シテ上段ニハ分點潮ヲ、下段ニハ[ ]ヲ附シテ回歸潮ニ關スルモノヲ掲記ス。第209頁(潮信凡例)ヲ見ヨ。

地名	位置 緯度	位置 經度	平均潮間高隙	大潮升	小潮升	平均水面	標準港 地名	標準港 頁	改正數 潮時	改正數 潮高
北東岸(續)	S	E					潮時: 112° 30′(7h 30m)E ノ標準時			
Madura Strait	° ′	° ′	h m	m	m	m			h m	
Gading	7 11	112 54	11 52	2.0	1.4	1.1	香港	133	+ 2 20	2.70
Bunder	7 13	113 45	11 0	2.1	..	..	〃	〃	+ 1 20	2.80
Sumenep Bay	7 2	113 54	11 2	1.0	0.7	0.6	〃	〃	+ 1 20	1.20
Sapudi I.	7 1	114 16	11 41	1.0	0.7	0.6	〃	〃	+ 2 0	1.50
Kleta Reef	7 20	112 48	11 45	2.0	1.4	1.1	〃	〃	+ 2 10	2.65
Pasuruan	7 37	112 55	11 43	2.0	1.4	1.1	〃	〃	+ 2 10	2.70
Zwaantjes	7 28	113 7	11 0	1.6	1.1	0.9	〃	〃	+ 1 20	2.15
Karang Mas	7 40	114 25	11 17	1.1	0.9	0.8	〃	〃	+ 1 30	1.40
Kangean, Ketapang Bay	6 50	115 17	11 29	1.0	0.7	0.6	〃	〃	+ 1 40	1.50
東岸										
Tanjong Banscring*	8 4	114 26	10 54	1.1	0.8	0.8	〃	〃	+ 1 10	1.15
Banyuwangi	8 14	114 23	10 4	1.8	1.3	1.1	Singapore	157	+11 40	0.65
南岸										
Segoro Wedi Bay	8 20	111 53	8 40	2.9	..	..	〃	〃	+10 20	1.00
Pachitan Bay	8 17	111 3	8 40	2.1	..	..	〃	〃	+10 20	0.75
Chilachap	7 44	109 0	8 35	1.8	1.3	1.1	〃	〃	+10 30	0.65
Chitando Inlet	7 39	108 46	6 10	1.5	1.1	..	〃	〃	+ 8 0	0.55
Tanjong Genteng	7 22	106 24	7 56	1.3	0.9	0.8	〃	〃	+10 0	0.45
Zand Bay	7 10	106 24	4 40	1.5	..	..	〃	〃	+ 6 40	0.50
Wynkoops Bay	7 0	106 28	4 40	1.8	1.4	..	〃	〃	+ 6 40	0.65
Java Head	6 43	105 14	5 40	0.9	..	..	〃	〃	+ 7 50	0.30

Labuhan　Sunda Strait ノ潮汐及潮流ニ就テハ Java 潮汐及潮流ノ總記ヲ見ヨ。

Surabaya Strait　北口附近ニ於テハ日潮不等甚ダ大ニシテ、1日1回潮トナルコト多キモ、南口附近ニ於テハ1日1回潮トナルコト稀ナリ。潮流ハ略規則正シク1日ニ2回ノ北流ト2回ノ南流トアリ、太陰ノ子午線經過後3時ヨリ約6時間ハ北方ニ、他ノ6時間ハ南方ニ流レ、朔望ノ頃ニハ流速3節ニ達ス。

Tanjong Bansering　Bali Strait ニ於テハ潮流ハ海峽ヲ通ジテ南北ニ强流ス。最狹部(Cape Pasir 附近)ニ於テハ太陰ノ子午線經過前6.5時ヨリ子午線經過後2.5時迄ハ北方ニ、其ノ他ノ時間ハ南方ニ流レ、流速5.5節ニ達ス。最狹部ノ南ナル Banyuwangi (Java) 附近沿岸ニ於テハ最狹部ヨリモ1—1.5時間早ク轉流シ、最狹部ノ北方ナル Duiven I. 附近ニ於テハ最狹部ニ於ケルヨリモ約1—2時間遲ク轉流ス。

JAVA 東方諸島嶼

日潮不等大ナルモ1日1回潮トナルコト稀ナリ。潮時及潮高ノ日潮不等ハ高低潮共ニ略同樣ニシテ、高キ高潮ノ次ニ低キ低潮トナリ、相次グ2高潮或ハ相次グ2低潮ノ高サニハ0.6—0.9米ノ差ヲ見ルコトアリ。而シテ高キ高潮ハ春季ニハ午後ニ、夏季ニハ晝間ニ、秋季ニハ午前ニ、冬季ニハ夜間ニ起ルヲ常トス。一般ニ潮流ハ諸島間ヲ南北ニ流レ、北流(南流)ハ附近ノ低潮(高潮)後2—3時ヨリ高潮(低潮)後2—3時迄流レ、狹水道ニ於テハ流速極メテ强烈ニシテ、5節以上ニ達スル所少カラズ。Linta Strait、Flores Strait ノ如キハ9節ニ達ス。

地名	位置 緯度	位置 經度	平潮間高隙	大潮升	小潮升	平均水面	標準港 地名	標準港 頁	改正數 潮時	改正數 潮高
	S	E					潮時: 112° 30′(7h 30m) E ノ標準時			
Bali	° ′	° ′	h m	m	m	m			h m	
Buleleng	8 5	115 6	11 31	1.5	1.2	1.1	香港	133	+ 1 50	0.75
Telok Padang	8 32	115 31	10 52	1.6	1.3	1.1	〃	〃	+ 1 10	0.80
Sanur	8 40	115 16	10 0	2.1	1.8	1.4	〃	〃	+ 0 10	1.10
Pantai Barat	8 46	115 10	10 50	2.9	..	..	Singapore	157	−12 30	1.00
Lombok										
Labuan Tring Bay	8 44	116 5	11 8	1.5	1.2	1.1	香港	133	+ 1 20	0.80
Ampenan	8 35	116 4	10 37	1.3	0.9	0.9	〃	〃	+ 0 50	0.65
Pijut Bay	8 47	116 30	11 30	3.4	2.2	..	〃	〃	+ 1 40	1.75
							潮時: 120°(8h)E ノ標準時			
Pulo Tenga, Sailus Besar	7 32	117 26	0 19	1.5	1.3	1.1	香港	133	+ 3 20	0.75
Sabalana Is., Sapuka Besar	7 6	118 11	0 8	1.5	1.3	1.1	〃	〃	+ 3 0	0.75
Sumbawa										
Praja Bay	8 29	117 34	12 10	1.1	..	..	〃	〃	+ 2 50	0.55
Bima Bay	8 26	118 42	0 19	1.4	1.2	0.9	〃	〃	+ 3 10	0.70
Sapeh Bay	8 32	119 1	12 12	1.7	1.4	1.1	Singapore	157	−11 0	0.60
Waworada Bay	8 42	118 48	10 8	2.9	2.0	1.7	〃	〃	−13 0	1.05
Komodo, Telok Slawi	8 35	119 30	11 2	2.6	1.9	1.5	〃	〃	−12 10	0.90

地名	位置 緯度	位置 經度	平潮間高隙	大潮升	小潮升	平均水面	標準港 地名	標準港 頁	改正數 潮時	改正數 潮高
	S	E					潮時: 120°(8h)E ノ標準時			
Flores	° ′	° ′	h m	m	m	m			h m	
Labuan Bajo	8 30	119 53	12 6	1.7	1.4	1.1	Singapore	157	−11 10	0.60
Maumere	8 36	122 13	0 31	1.9	1.6	1.2	〃	〃	−10 30	0.70
Ende	8 50	121 39	10 35	3.2	2.2	1.8	〃	〃	−12 40	1.10
Alligator Bay	8 49	119 51	12 20	1.8	..	..	〃	〃	−10 50	0.65
Mangrove Bay	8 48	119 48	10 39	3.2	2.4	1.8	〃	〃	−12 30	1.10
Adonara	8 14	123 7	11 0	2.7	..	..	〃	〃	−12 30	0.95
Pantar, Kabir	8 15	124 12	0 29	2.1	1.7	1.4	〃	〃	−10 30	0.70
Alor, Kalabahi	8 12	124 32	0 0	2.4	1.8	1.4	〃	〃	−11 0	0.85
Sumba										
Paimedo	9 21	119 45	12 0	4.6	..	..	〃	〃	−11 10	1.60
Waingapu	9 38	120 16	10 35	2.9	2.1	1.7	〃	〃	−12 40	1.00
Sendikeri	9 46	119 37	9 52	3.2	2.2	1.8	〃	〃	−13 20	1.15
Roti, Buka Bay	10 53	123 4	11 50	1.8	..	..	〃	〃	−11 40	0.65
Timor										
Kupang Bay	10 10	123 34	10 56	1.8	1.3	1.1	〃	〃	−12 30	0.60
Atapupu	9 0	124 52	11 35	2.1	1.4	1.2	〃	〃	−12 0	0.75
Dilly	8 33	125 34	0 45	1.8	..	..	〃	〃	−10 30	0.65
Mau Besi Bay	9 30	125 5	12 10	3.1	..	..	〃	〃	−11 20	1.10
							潮時: 127° 30′(8h 30m)E ノ標準時			
Liran	8 5	125 42	1 10	2.4	..	..	Singapore	157	− 9 30	0.85
Damar, Telok Solat	7 9	128 40	1 0	1.9	1.5	1.2	〃	〃	−10 0	0.70

BAY OF BENGAL 東側南半

日潮不等甚ダ小ニシテ高低潮時ハ略規則正シク起ルモ、潮高ニハ少シク不等アリ。即チ相次グ2低潮ノ高サニハ不等少キモ、相次グ2高潮ノ高サノ差ハ0.7米以上ニ達スルコトアリ。而シテ高キ高潮ハ一般ニ春季ニハ午後ニ、夏季ニハ晝間ニ、秋季ニハ午前ニ、冬季ニハ夜間ニ起ルヲ常トス。平均水面ハ一般ニ7月頃最高、2月頃最低ニシテ、外海ニ面スル所ニ於テハ高サノ差ハ0.4米ニ達シ、河口等ニ於テハ一層大ナリ。

沖合ニ於テハ漲潮流ハ東方ニ落潮流ハ西方ニ、沿岸及諸水道ニ於テハ地形ニ從ヒテ漲潮流ハ

北方又ハ東方ニ落潮流ハ南方又ハ西方ニ流レ、共ニ略高低潮時ニ轉流ス。

Gulf of Martaban ノ漲潮流ハ東側ニ於テハ北方ニ、西側ニ於テハ北東方ニ、落潮流ハ略反對ノ方向ニ流レ、高低潮後0—1時ニ轉流ス。又沿岸、河口等ニ於テハ流速甚ダ大ナリ。但シ河口ニ於テハ漲潮流ハ落潮流ヨリモ流續時間短ク流速小ナリ。

本區域内ニハ南流スル海流アルヲ以テ、海水ノ流動ハ潮流ト合シテ甚ダ不規則ナリ。

地名	位置 緯度	位置 經度	平均潮間高隙	平均潮間低隙	大潮升	小潮升	平均水面	標準港 地名	標準港 頁	改正數 潮時	改正數 潮高
	N	E						潮時: 97°30′(6h 30m)E ノ標準時			
	° ′	° ′	h m	h m	m	m	m			h m	
Hastings Harbour	10 6	98 15	10 5	..	3.3	2.1	1.6	Rangoon	175	− 6 0	0.65
Gregory Group	10 41	98 21	10 0	..	4.3	3.1	..	"	"	− 6 5	0.80
Pawekyun	11 25	98 30	10 50	..	4.9	2.9	2.4	"	"	− 5 15	1.00
Jack I.	11 51	98 18	10 40	..	4.6	3.1	2.6	"	"	− 5 25	0.80
Port Maria	12 22	98 5	10 30	..	3.8	2.2	..	"	"	− 5 35	0.70
Mergui	12 26	98 34	10 40	..	5.4	3.6	2.8	"	"	− 5 25	1.00
Tavoy I., Port Owen	13 6	98 18	10 30	..	4.9	3.0	..	"	"	− 5 35	0.90
Tavoy River											
Reef I.	13 36	98 13	10 0	..	4.7	3.2	..	"	"	− 6 5	0.90
Tavoy	14 4	98 11	11 40	..	3.7	..	..	"	"	− 4 25	0.70
Kandaung Promontory	14 40	97 52	11 20	..	4.7	2.9	..	"	"	− 4 45	0.90
Yé River											
Bar	15 11	97 47	12 0	..	4.6	2.7	..	"	"	− 4 5	0.85
Yé	15 15	97 52	0 50	..	4.0	..	..	"	"	− 2 50	0.75
Moulmein River											
Amherst	16 6	97 33	2 5	8 40	5.9	4.3	3.1	"	"	− 1 20	1.10
Anchoring Creek	16 17	97 38	2 40	..	5.5	3.4	..	"	"	− 0 45	1.00
Moulmein	16 29	97 37	3 25	11 0	4.1	2.4	2.0	"	"	高: 0 0 低: +1 0	0.65
Rangoon River											
Elephant Point	16 29	96 20	3 20	9 55	6.4	5.0	3.6	"	"	0 0	1.00
Rangoon	16 47	96 9	4 15	11 0	5.7	4.4	3.1	"	"	高: +0 55 低: +1 5	0.95
China Bakir Light	16 17	96 12	2 40	..	4.9	3.4	..	"	"	− 0 50	0.75
Krishna Shoal	15 40	95 30	10 50	..	2.6	1.5	..	"	"	− 5 5	0.40
Bassein River											
Diamond I.	15 52	94 16	9 45	..	2.4	1.8	1.4	"	"	− 6 5	0.40
Bassein	16 47	94 45	1 15	8 5	2.5	2.0	1 6	"	"	高: −2 0 低: −1 45	0.35
Koronge I.	16 32	94 15	9 5	..	2.1	1.5	..	"	"	− 6 45	0.35

任意時ノ潮高

A: 相次グ高低潮時ノ差　　B: 低潮時ヨリノ時間

A \ B	h 0.0	h 0.5	h 1.0	h 1.5	h 2.0	h 2.5	h 3.0	h 3.5	h 4.0	h 4.5	h 5.0	h 5.5	h 6.0	h 6.5	h 7.0	h 7.5	h 8.0
h 4.0	0.00	0.04	0.15	0.31	0.50	0.69	0.85	0.96	1.00								
4.2	0.00	0.04	0.13	0.28	0.46	0.65	0.81	0.93	0.99								
4.4	0.00	0.03	0.12	0.26	0.43	0.61	0.77	0.90	0.98								
4.6	0.00	0.03	0.11	0.24	0.40	0.57	0.73	0.87	0.96	1.00							
4.8	0.00	0.03	0.10	0.22	0.37	0.53	0.69	0.83	0.93	0.99							
5.0	0.00	0.02	0.10	0.21	0.35	0.50	0.65	0.79	0.90	0.98	1.00						
5.2	0.00	0.02	0.09	0.19	0.32	0.47	0.62	0.76	0.87	0.96	1.00						
5.4	0.00	0.02	0.08	0.18	0.30	0.44	0.59	0.72	0.84	0.93	0.99						
5.6	0.00	0.02	0.08	0.17	0.28	0.42	0.56	0.69	0.81	0.91	0.97	1.00					
5.8	0.00	0.02	0.07	0.16	0.27	0.39	0.53	0.66	0.78	0.88	0.95	0.99					
6.0	0.00	0.02	0.07	0.15	0.25	0.37	0.50	0.63	0.75	0.85	0.93	0.98	1.00				
6.2	0.00	0.02	0.06	0.14	0.24	0.35	0.47	0.60	0.72	0.83	0.91	0.97	1.00				
6.4	0.00	0.02	0.06	0.13	0.22	0.33	0.45	0.57	0.69	0.80	0.89	0.95	0.99				
6.6	0.00	0.01	0.06	0.12	0.21	0.31	0.43	0.55	0.66	0.77	0.86	0.93	0.98	1.00			
6.8	0.00	0.01	0.05	0.12	0.20	0.30	0.41	0.52	0.64	0.74	0.84	0.91	0.97	1.00			
7.0	0.00	0.01	0.05	0.11	0.19	0.28	0.39	0.50	0.61	0.72	0.81	0.89	0.95	0.99	1.00		
7.2	0.00	0.01	0.05	0.10	0.18	0.27	0.37	0.48	0.59	0.69	0.79	0.87	0.93	0.98	1.00		
7.4	0.00	0.01	0.04	0.10	0.17	0.26	0.35	0.46	0.56	0.67	0.76	0.85	0.91	0.96	0.99		
7.6	0.00	0.01	0.04	0.09	0.16	0.24	0.34	0.44	0.54	0.64	0.74	0.82	0.89	0.95	0.98	1.00	
7.8	0.00	0.01	0.04	0.09	0.15	0.23	0.32	0.42	0.52	0.62	0.71	0.80	0.87	0.93	0.97	1.00	
8.0	0.00	0.01	0.04	0.08	0.15	0.22	0.31	0.40	0.50	0.60	0.69	0.78	0.85	0.92	0.96	0.99	1.00

本表ハ相次グ高低潮ノ潮時ノ差及潮高ノ差ヲ知リテ、中間ノ任意時ニ於ケル潮高ノ概數ヲ求ムルニ使用ス。

使用法、所要時ノ前後ニ於ケル高潮及低潮ノ潮時ノ差ヲAトシ、低潮時ヨリ所要時迄ノ時間ヲBトシテ、表ヨリ數値ヲ取出シ、之ニ高低潮ノ高サノ差ヲ乘ズレバ、低潮面ヨリ算シタル所要時ニ於ケル潮高ヲ得。相次グ高低潮時ノ差ガ8時間以上ナルトキニハ潮時ノ差ノ$\frac{1}{2}$、及低潮時ヨリ所要時迄ノ時間ノ$\frac{1}{2}$ヲ以テA及Bトスベシ。但シ此ノ場合ニ於ケル誤差ハ相當ニ大ナリ。

構造、本表ハ相次グ高潮ト低潮トノ間ニ於ケル潮高ハ、時ニ對シテ餘弦ノ關係ニテ表ハサルルモノト看做シテ計算セルモノナリ。

例 1. 某日某港ニ於ケル低潮ハ4時0分ニシテ、高サ（潮高ノ基準面ヨリ）ハ0.9米、高潮ハ9時30分ニシテ、高サハ3.2米ナリトス。6時0分ニ於ケル潮高ヲ求ム。

高低潮時ノ差(A):	9h 30m − 4h 0m = 5h 30m = 5.5h
低潮時ヨリ所要時迄(B):	6 0 − 4 0 = 2 0 = 2.0
高低潮ノ高サノ差:	3.2m − 0.9m = 2.3m
高低潮ノ高サノ差	2.3m
表値(A=5.5h, B=2.0h)	0.29 (×
低潮面ヨリノ高サ	0.7
低潮面ノ高サ	0.9 (+
潮高ノ基準面ヨリノ高サ	1.6m

例 2. 昭和15年6月8日13時35分ニ、某船ハ下關海峽東口中ノ洲東方ナル海圖上ノ水深10米ノ所ヲ航セントス。其ノ時ニ於ケル實際ノ水深ヲ求ム。

潮信表ニ掲ゲタル港ノ中最モ通航地ニ近キハ青濱ナリ（227頁）。故ニ其ノ潮時及潮高ハ青濱ニ於ケルモノト等シト看做シ、通航時ニ於ケル水深ヲ求ムルコト次ノ如シ。

6月8日	高潮 時	高潮 高サ	低潮 時	低潮 高サ
吳港（31頁）	10h 40m	3.2m	17h 10m	0.1m
改正數（227頁）	− 40	1.08 (×	− 40	1.08 (×
青濱	10 0	3.5	16 30	0.1

高低潮時ノ差(A):	16h 30m − 10h 0m = 6h 30m = 6.5h
低潮時ヨリ通航時迄(B):	16 30 − 13 35 = 2 55 = 2.9
高低潮ノ高サノ差:	3.5m − 0.1m = 3.4m
高低潮ノ高サノ差	3.4m
表値(A=6.5h, B=2.9h)	0.42 (×
低潮面ヨリノ高サ	1.4m
低潮面ノ高サ	0.1 (+
潮高ノ基準面ヨリノ高サ	1.5
海圖上ノ水深	10 (+
實際ノ水深	11.5

即チ所要ノ水深約11.5米ナリ。

（1）潮汐ノ一般現象

潮汐(Tides)ハ稍規則正シキ海面ノ升降ニシテ、普通1日ニ2回ノ高低アリ。海面ノ最モ高マリタルトキヲ高潮(High water)ナリト云ヒ、海面ノ最モ低キトキヲ低潮(Low water)ナリト云フ。海面ノ上升スル間、即チ低潮ヨリ高潮ニ至ル迄ヲ漲潮(Flood)ト云ヒ、海面ノ下降シツツアル間、即チ高潮ヨリ低潮ニ至ル迄ヲ落潮(Ebb)ト稱ス。而シテ高低潮ニ際シ海面ノ升降殆ド停止シタルヲ停潮(Stand of tide)ト云フ。相次グ高潮或ハ相次グ低潮ノ間隔ハ多少變化スルモノナレドモ、平均12時25分ナリ。日々ノ高潮面ト低潮面トノ高サノ差ハ潮差(Range)ニシテ、約半箇月ヲ以テ增減ス。普通ニ朔（新月）或ハ望（滿月）ノ1—2日後ニ潮差最大トナリ、上下兩弦（半月）後1—2日ニ潮差ハ最小トナル。此ノ如ク潮差ノ最大ナル時ノ潮汐ヲ大潮(Spring tides)ト云ヒ、潮差最小ナル潮汐ヲ小潮(Neap tides)ト稱ス。大潮期ノ潮差ノ平均値ハ大潮差(Spring range)ニシテ、小潮ニ於ケル潮差ノ平均値ハ小潮差(Neap range)ナリ。又長期間ニ亙ル潮差ノ平均値ヲ平均潮差(Mean range)ト云フ。朔或ハ望ノ時ヨリ大潮迄ノ時間ヲ潮齡(Age of tide)ト云ヒ、我ガ國太平洋沿岸ニ於テハ1—2日ヲ普通トス。某地ニ於テ太陰ガ其ノ地ノ子午線ヲ經過シテヨリ高潮トナル迄ノ時間ハ高潮間隙(High water interval), 低潮迄ノ時間ハ低潮間隙(Low water interval)ニシテ、兩者ヲ總稱シテ月潮間隙(Lunitidal interval)ト云フ。長期間ニ亙ル是等ノ平均ヲ夫レ夫レ平均高潮間隙(Mean high water interval)［平均潮候時(Mean or Corrected establishment)］、平均低潮間隙(Mean low water interval)ト云ヒ、朔望ニ於ケル平均高潮間隙ヲ特ニ朔望高潮時(High water full and change)［潮候時(Establishment or Vulgar establishment)］ト稱ス。

（2）潮汐ノ不等

潮汐ハ太陰及太陽ノ引力作用ニ因リテ起ルモノニシテ、特ニ太陰ノ作用大ナルヲ以テ潮汐ハ主ニ太陰ニ依リテ支配セラル。而シテ太陰ハ略1箇月ヲ週期トシテ地球ヨリノ距離ヲ變ジ、從ツテ潮差ニ增減ヲ來ス。太陰ガ地球ニ最近ノ點、即チ近地點ヲ過ギテ後1—2日ニシテ潮差最大トナリ、地球ニ最遠ノ點、即チ遠地點ヲ過ギテ後1—2日ニシテ潮差最小トナル。太陽ニ就テモ同樣ノ現象アレドモ其ノ變化著シカラズ。

太陰ノ作用ニ因リテ生ズル潮汐ハ、太陰ガ子午線上ニ來リタルトキニ高潮トナルベキ筈ナレドモ、實際ニハ水陸ノ分布、海底ノ深淺凹凸、海水ト海底トノ摩擦或ハ海水間ノ抵抗等ニ依リテ海水ノ運動ハ束縛ヲ受ケ、爲ニ高潮時ハ太陰ガ子午線ヲ經過スル時トハ一致セズシテ若干時ノ後ニ起ル。而シテ此ノ如キ高潮時ノ遲滯ハ場所ヲ異ニスルニ從ツテ著シキ差異ヲ有スルモノナリ。太陽ノ作用ニ因リテ生ズル潮汐ニ就テモ同樣ナリ。又太陰及太陽ノ作用ニ因リテ生ズル潮汐ノ潮差ノ大サ及兩者ノ比ハ隨所著シク異レル値ヲ有ス。

假ニ太陰ノミ潮汐ヲ起スモノト考フレバ、潮汐ハ規則正シキ筈ナレドモ太陽ノ作用ニ因リテ生ズル潮汐ノ影響ヲ受ケ、潮時及潮差ハ絕エズ變化ス。而シテ兩天體ガ同一方向或ハ正反對ノ方向ニ在ルトキ即チ朔或ハ望ニ於テ潮差最大ニシテ、兩天體ガ90度隔タリタル場合即チ兩弦ニ於テ最小トナルベキナリ。然ルニ大潮及小潮ガ朔望及兩弦ノ時ト一致セザルハ太陰及太陽ガ子午線ヲ經過シテヨリ各天體ニ因リテ生ズル潮汐ガ高潮トナル迄ノ時間ガ相等シカラザルニ基因ス。

月潮間隙ハ略一定シタルモノナレドモ月齡（朔ヨリ起算シタル日數）ニ依リテ多少變化シ、一般ニハ大潮ヨリ次第ニ此ノ間隙ヲ短縮シ、大潮ト次ノ小潮トノ中間ニ於テ最小トナリ、次デ次第ニ其ノ長サヲ增シ、小潮ニ於テ平均値トナリ、之ヨリ後ハ更ニ增加シテ大潮トノ中間ニ於テ最大トナリ、以後減ジテ大潮ニ至ル。故ニ普通ニハ朔望高潮ハ平均高潮間隙ヨリモ20—40分長シ。而シテ潮齡ガ負數ナル場合即チ大潮ガ朔望前ニ起ル所ニアリテハ之ニ反ス。

太陰ニ因リテ生ジタル潮汐ヲ太陰潮(Lunar tides)ト云ヒ、太陽ニ因リテ生ジタルモノヲ太陽潮 (Solar tides) ト稱ス。

(3) 日潮不等

以上ニ記述シタルハ日々ノ相次グ高潮及相次グ低潮ハ略同ジ高サニシテ、且同一間隔ニ起ル場合ナレドモ、實際ノ潮汐ニ於テハ普通ニハ相次グ高潮及相次グ低潮ハ高サ及間隔ヲ異ニス。之ヲ日潮不等 (Diurnal inequality) ト稱ス。相次グ2高潮中ノ高キ方ヲ高高潮 (Higher high water)、低キ方ヲ低キ高潮 (Lower high water) ト稱シ、相次グ2低潮中ノ低キ方及高キ方ヲ夫々低低潮 (Lower low water) 及高キ低潮 (Higher low water) ト稱ス。日潮不等著シキトキハ1日ニ1回ノ高潮ト1回ノ低潮トノミヲ見ルニ至ル、之ヲ1日1回潮 (Single day tides) ト稱ス。之ニ對シテ1日ニ2回ノ高潮ト2回ノ低潮トアル場合ニハ1日2回潮(Double day tides)ト稱ス。

太陰ガ赤道上ニ在ルトキハ太陰ニ因リテ生ズル太陰潮ニハ日潮不等ナク、規則正シキ高低ヲナセドモ、太陰ガ赤道ヲ距ツルニ從ツテ不等ヲ增ス。太陽潮ニ就テモ同樣ナリ。而シテ太陰潮ハ太陽潮ニ比シテ普通ニハ潮差甚ダ大ナルヲ以テ、日潮不等ハ一般ニ太陰ガ赤道ヲ距ツルコト最大ナルトキ即チ南北回歸線附近ニ在ルトキ、或ハ少シク之ニ遲レテ最モ顯著トナル。此ノ如キ場合ノ潮汐ヲ回歸潮 (Tropic tides) ト稱ス。但シ回歸潮ハ季節ニ依リテ其ノ潮差及不等ノ程度ヲ異ニスルモノナリ。一般ニ日潮不等ハ春秋ニハ小潮期ニ、夏冬ニハ大潮期ニ於テ最モ顯著ナリ。春分及秋分前後ノ朔望ニハ太陰及太陽ガ共ニ赤道附近ニ位スルヲ以テ、1日ニ2回規則正シキ高低ヲナシ、日潮不等甚ダ小ナリ。太陰ガ赤道附近即チ春秋兩分點附近ニ在ルトキノ潮汐ヲ分點潮 (Equinoctial tides) ト稱ス。

約半箇月ヲ隔ツル日ニ於ケル潮汐ハ略同樣ニシテ、潮時及潮高モ大差ナシ。約半年ヲ隔テ且月齡ガ略同一ナル日ニ於ケル潮汐ハ略同樣ニシテ、唯午前ト午後トノ相違アルノミ。例ヘバ某地ニ於テ2月ノ朔望ノ高高潮ガ午前1時ナラバ、8月ノ朔望ニハ午後1時頃ニ高高潮トナル。

上記ノ如ク日潮不等ハ太陰及太陽、特ニ太陰、ガ赤道ヲ距ツルコト大ナルニ從ツテ益顯著トナルモノナレドモ、不等ノ程度及狀態ハ地方ニ依リテ著シク異ル。例ヘバ Java Sea 沿岸、南支那海沿岸、宗谷海峽、千島列島北部、Okhotsk Sea 沿岸、明石瀨戸等ニ於テハ不等極メテ大ニシテ、各月ノ大半ハ1日1回潮トナル。之ニ反シテ朝鮮西岸及南岸、內海西部、九州西岸及北岸等ニ於テハ不等小ニシテ、1日1回潮トナルコトナシ。但シ日潮不等ノ大小ハ潮時ノ不等ノ大小及潮高ノ不等ト潮差トノ比ノ大小ニ依リテ定マルモノニシテ、潮高ノ不等小ナルモ、潮差モ小ナル場合ニハ潮時ノ不等大トナリ1日1回潮トナルコトアルモ、潮差大ナル場合ニハ潮時ハ規則正シク起リ日潮不等小ナリト云フコトヲ得。例ヘバ日本海沿岸ニ於テハ潮高ノ不等ハ數極ナルモ潮差ハ約0.3米ニ過ギザルヲ以テ、日潮不等ハ甚ダ大ニシテ、1日1回潮トナルコト多シ。之ニ反シ朝鮮西岸ニ於テハ潮高ノ不等ハ1.2米ニ達スルコトアルモ、潮差ハ6米以上ナルヲ以テ潮時ハ規則正シク起リ、1日1回潮トナルコトナシ。

日潮不等ノ狀態ハ地方ニ依リテ異ル。例ヘバ日本近海ノ太平洋ニ面スル地方、內海等ニ於テハ1日中ノ午前ト午後トノ高潮ノ高サハ略等シキモ、低潮ノ高サニハ不等アリ。之ニ反シテ高潮時ニハ不等大ナレドモ、低潮時ニハ不等小ナリ。又朝鮮西岸ノ如キハ高低潮共ニ略同樣ノ潮高及潮時ノ不等アリ。

太陰ニ因リテ生ズル潮汐ハ略半日及1日ヲ週期トスル規則正シキ多クノ潮汐ヨリ成立ツモノト考フルコトヲ得ベシ。是等ヲ半日週潮 (Semidiurnal tides) 及日週潮 (Diurnal tides) ト稱ス。半日週潮ノミナル場合ニハ規則正シキ1日2回潮トナレドモ日週潮存在スルトキハ日潮不等ヲ生ズ。而シテ日週潮全體トシテノ潮差ハ太陰ガ赤道上ニ在ルトキ甚ダ小ニシテ、之ヲ距ツルニ從ツテ潮差ヲ增ス。太陽潮ニ就テモ亦同樣ナリ。

日潮不等甚ダ大ナル地方ニ於ケル潮差ハ、月齡ノ如何ヨリモ寧ロ太陰及太陽、特ニ太陰、ノ赤緯ノ大小ニ關ス。即チ太陰ノ赤緯最大ナル頃(回歸潮、日潮不等最大)潮差最大ニシテ、太陰ガ赤道附近ニ在ルトキ(分點潮、日潮不等最小)潮差最小ナリ。

(4) 海面ノ高サニ及ボス氣象變化ノ影響

風、雨、氣壓、溫度等ノ氣象變化ハ皆多少海面ノ高サヲ變化セシム。例ヘバ風ガ海岸ニ向ツテ連吹スルトキハ沿岸ノ海面ヲ高メ、之ニ反シテ陸地ヨリ海面ニ向ツテ吹クトキハ海面ヲ低下セシム。而シテ此ノ作用ハ地形ニ依リテ其ノ程度ヲ異ニス。降雨ハ海面ヲ高メ、特ニ河口又ハ狹小ナル口ヲ有スル海灣等ニ於テ著シキ影響ヲ有ス。或1局部ニ於ケル氣壓高キトキハ其ノ附近ノ海面ヲ低メ、氣壓低キトキハ之ニ反ス。又溫度ノ升降ハ海水ノ容積ヲ增減シ、從ツテ海面ノ高サヲ變化セシム。暴風雨ノ際ニハ異常ナル海面ノ升降ヲ起スコトアリ。

海水ノ平均水面 (Mean level) ノ高サハ一年ノ週期ヲ以テ徐々ニ升降ス。

本邦沿岸ニ於ケル海水ノ平均水面ハ1—4月ニ最低ニシテ7—10月ニ最高トナリ、普通其ノ差約0·3米ナリ。旅順港ノ如キハ其ノ差約0.6米ニ達ス。此ノ平均水面ノ升降ハ主トシテ風、氣壓及海水溫度ノ作用ナリ。即チ冬春ニハ本邦附近ハ氣壓大ニシテ、且流行風ハ大陸ヨリ外洋ニ向ヒ又海水溫度低キヲ以テ、此等ノ作用相合シテ附近ノ海面ヲ低下セシム。夏秋ハ之ニ反ス。此ノ如キ平均水面ノ升降ハ比較的大ナルヲ以テ、日本海ノ如ク潮差小ナル處ニ於テハ春季ノ高潮面ハ秋季ノ低潮面ヨリモ却ツテ低ク、一見甚ダ奇異ナル現象ヲ呈スルコトアリ。

每年ノ平均水面ノ高サモ年ニ依リテ變化スレドモ一般ニ數糎ニ過ギズ。又長年間ノ平均水面ノ高サハ場所ニ依リテ多少ノ差アリ、例ヘバ九州西岸及本洲北西岸ニ於テハ北海道沿岸及本洲太平洋沿岸ニ於ケルヨリモ約20糎高シ。

(5) 水深ノ基準面及潮升

前述セル如クニ、潮汐ニハ種々ノ不等アリ。之潮汐ヲ起ス太陰及太陽ハ地球ヨリノ距離絕エズ變化シ、運行ノ速度ニ遲速アリ、且其ノ赤緯ノ如キモ亦絕エズ變化スルニ因ルモノナリ。然レドモ潮汐ハ此ノ如キ不均等ナル運動ヲナス是等兩天體ニ因リテ生ズルモノト考フル代リニ、赤道上ヲ各固有ノ等速度ニテ運行シ、且地球ヨリノ距離モ一定セル無數ノ假想天體ニ因リ起サレタル規則正シキ幾多ノ潮汐相合シテ成ルモノト考フルコトヲ得ベシ。各地ノ驗潮材料ニ基キ、潮汐ヲ簡單ニシテ規則正シキ幾多ノ潮汐ニ分解スルコトヲ調和分解 (Harmonic analysis) ト云ヒ、分解セラレタル各潮ヲ分潮 (Component tide) ト云フ。各分潮ノ潮差ノ半分ヲ各其ノ半潮差 (Semi-range) ト云フ。分潮ノ主ナルモノハ次ノ如シ。

分潮種類	分潮名稱	記號	半潮差
半日週潮	太陰半日週潮 (Lunar semidiurnal tide)	M_2	H_m
	太陽半日週潮 (Solar semidiurnal tide)	S_2	H_s
日週潮	日月合成日週潮 (Luni-solar diurnal tide)	K_1	H'
	太陰日週潮 (Lunar diurnal tide)	O	H_o

故ニ某時ニ於ケル潮高ハ、其ノ時ニ於ケル各分潮ノ潮高ノ總和ニ依リテ求ムルコトヲ得ベシ。當部測量ニ依ル潮汐常數ハ各分潮ノ常數ヲ用ヒテ算出セルモノナリ。

[新規定]

水深ノ基準面 (Datum level for soundings) 及基本水準面。海圖ニ於テ水深ヲ示ス標準トナル一定面ハ水深ノ基準面ニシテ、我ガ海軍ニ於テハ平均水面下 $H_m+H_s+H'+H_o$ ナル

面ヲ用ヒ之ヲ特ニ基本水準面ト稱ス。此ノ基本水準面ハ英國ニテ印度大低潮面 (Indian spring low water) ト稱スルモノニ相當シ、海面ガ此ノ面下ニ下ルコト稀ナリ。然レドモ此ノ面ハ最低低潮面ニハ非ラズ、低潮ガ此ノ面下ニ下ル回數及此ノ面下最低低潮迄ノ高サハ場所ト年トニ依リテ差異アリ。即チ、1箇年中ニ低潮ガ基本水準面下ニ下ル回數ハ普通ニハ 20—50 ナレドモ、朝鮮西岸北部及遼東半島南岸等ニ於ケルガ如クニ零乃至數回ニ過ギザル所アリ、又日本海沿岸ニ於ケルガ如クニ 100 回以上ニ達スル所アリ。1箇年中ノ最低低潮ノ高サハ常態ニ於テハ基本水準面下 0.1—0.3 米ヲ普通トスレドモ、高氣壓、風等ノ爲ニ場所ニ依リテハ 0.5 米ニ達スルコトアリ、又暴風雨等ニ際シテハ之ヨリモ著シク下ルコトアルベシ。常態ニ於ケル各地ノ最低低潮面ノ高サ、基本水準面下ニ下ル回數等ニ就テハ潮時潮高表ヲ參照スベシ。

上記ノ基本水準面ヲ決定スルニ用フル平均水面ハ測點ニ於テ決定セル年平均水面ナリ。但シ觀測期間1年ニ滿タザル場合ニハ附近ニ於テ長年ニ亘リテ決定セル平均水面ノ1年中ニ於ケル升降ヲ加味シテ年平均水面ヲ決定ス。從ツテ陸地測量部全國測量ノ高サノ基準面タル東京灣中等潮位（東京靈岸島ニ於テ長年ノ觀測ヨリ決定セル平均水面）トハ普通 30 糎以内ノ高サノ差アルモ、其ノ差ハ測定セラレズ不明ナルヲ常トス。

水深ノ基準面ハ各國其ノ規定ヲ異ニス。英國海軍ハ本國其ノ他ノ日潮不等少キ沿岸ニ於テハ略大潮ノ平均低潮面ヲ以テス。故ニ大潮升ハ大潮差ト其ノ値ヲ等シクス。又印度支那等ノ日潮不等顯著ナル沿岸ニ於テハ略印度大低潮面ヲ以テ水深ノ基準面トス。佛國、露國等ハ觀測セル最低低潮面ヲ以テ水深ノ基準面トシ、北米合衆國ニ於テハ大西洋沿岸ニハ平均低潮面ヲ、太平洋沿岸及 Philippine Is. ニハ一般ニ平均低低潮面ヲ以テ水深ノ基準面トス。又獨國ハ North Sea ニハ大潮ノ平均低潮面、Baltic Sea ニハ平均水面ヲ水深ノ基準面トス。

海圖ノ岸線。海圖ノ岸線ハ略最高高潮面ニ於ケルモノヲ示ス。但シ此ノ面ハ計算ニ依リ、平均水面上 $H_m + H_s + H' + H_o$ ニ定ム。又干出ナル語ハ基本水準面上、略最高高潮面下ニ在ル物體ヲ示スニ用フ。外國測量ニ依ルモノハ必ズシモ本規定ニ依ラズ。

大潮升 (Spring rise)。水深ノ基準面ヨリ大潮ノ平均高潮面ニ至ル迄ノ高サニシテ、我ガ國ニテハ次式ニ依リテ算出ス。

$$大潮升 = 2(H_m + H_s) + H' + H_o$$

小潮升 (Neap rise)。水深ノ基準面ヨリ小潮ノ平均高潮面ニ至ル迄ノ高サニシテ、我ガ國ニテハ次式ニ依リテ算出ス。

$$小潮升 = 2H_m + H' + H_o$$

高程ノ基準面。海圖ニ於テ地上物體ノ高サハ平均水面ヨリ測ル。此ノ基準面ハ各國其ノ規定ヲ異ニス。例ヘバ英國海軍ハ大潮ノ平均高潮面ヲ、米國ハ高潮面ヲ、佛、獨（植民地ヲ除ク）、伊、露等ハ平均水面ヲ用フ。

潮汐表及海圖ニハ平均高潮間隙、大潮升、小潮升及水深ノ基準面ヨリ平均水面ニ至ル高サヲ揭記ス。日潮不等甚ダ大ナル場所ニハ其ノ他、回歸潮ニ關スルモノヲ揭グ。

[舊規定]

水深ノ基準面及基本水準面。新舊規定同ジ。

大高潮平均水面 (High water level)。我ガ海軍ノ海圖ニ於テ陸上物體ノ高サヲ測ル標準トナル水面ニシテ、平均水面上 $H_m + H_s + H' + H_o$ ナル面ヲ用フ。此ノ面ハ略最高高潮面ニ相當ス。如何ナル高潮ト雖モ此ノ面以上ニ達スルコト稀ナリ。

大潮升。我ガ海軍ニ於テ基本水準面ヨリ測リタル大高潮平均水面ノ高サニシテ、次式ニ依リテ算出ス。

$$大潮升 = 2(H_m + H_s + H' + H_o)$$

即チ新規定ノ値又ハ印度支那方面ニ於ケル英國ノ値ヨリモ $H' + H_o$ ダケ大ナリ。

小潮升。新舊規定同ジ。

高程ノ基準面。我ガ國ノ海圖ニ於テ地上物體ノ高サハ大高潮平均水面ヨリ測ル。即チ新規定ニ依ル高程ハ舊規定ニ依ルモノヨリモ $H_m + H_s + H' + H_o$ ダケ大ナリ。

上ニ記セル新規定ハ大正8年6月倫敦ニ開催セラレタル國際水路會議ノ決議主意ニ基キ、大正11年潮汐表ヨリ新ニ採用セルモノナリ。水深ノ基準面ヲ除ク外ハ各國皆此ノ新規定ヲ採用スルニ至ルベキ模樣ナリ。

我ガ水路部ノ海圖ハ新刊及改版毎ニ新規定ニ依ル常數ヲ揭記スル豫定ナリ。而シテ該圖ニ用フベキ長サノ單位ハ米（メートル）ナリ。

新舊規定ヲ對照圖示スレバ次ノ如シ。

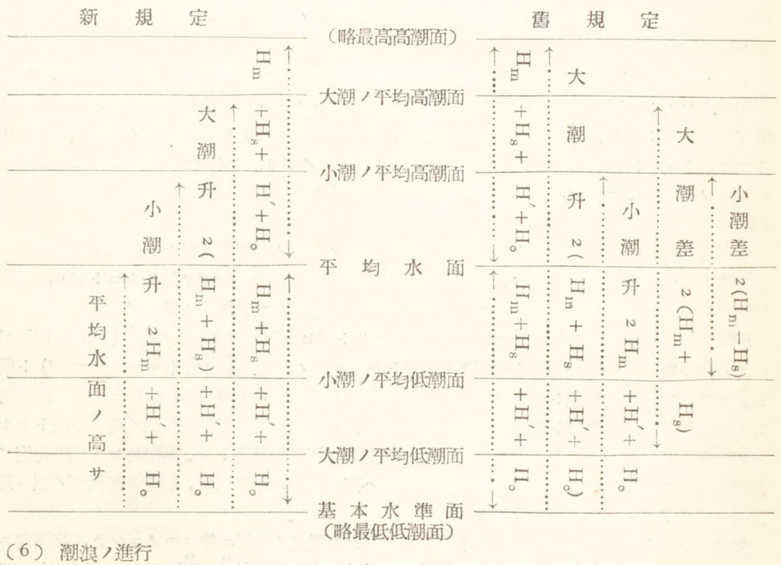

（6） 潮浪ノ進行

潮汐ハ主トシテ大洋中ニ於テ發達シ、潮浪 (Tidal wave) トナリテ諸海灣ニ傳播ス。其ノ傳播スルヤ海陸ノ分布、海灣ノ深淺廣狹等ニ依リテ極メテ複雜ナル現象ヲ呈ス。高潮時ノ變化、潮差ノ增減ヲ見易カラシメンガ爲ニ卷末ニ日本近海及南支那海附近ニ於ケル潮浪進行圖ヲ載ス。

圖ハ潮浪進行ノ平均狀態ヲ示スモノニシテ、太陰ガ東經 135 度ノ子午線ヲ經過シテヨリ各地ガ高潮トナル迄ノ時間ヲ太陰時（太陰時ノ 24 時ハ平時ノ 24 時 50 分ニ相當ス）ニテ表ハス。圖ニハ毎1時間ニ一線ヲ描キ且各地ノ大潮升ヲ記入セリ。

（7） 潮汐ニ伴フ諸現象

海面ノ短週期升降。海灣内ニ於ケル海面ハ潮汐ニ依リテ絕エズ升降スルノミナラズ、尙短キ週期ヲ以テ升降スルコトアリ。其ノ週期ハ短キハ數分ヨリ長キハ數時間ニ亙リ、其ノ升降ハ普通數糎ニ過ギザレドモ、時ニ 0.5—1 米ニ達スルコトアリ。此ノ如キ海面ノ升降ハ各港灣ニ固有ナル週期ヲ有スルモノニシテ、其ノ形狀簡單ニシテ外海ニ面シ深ク灣入セルモノハ一般ニ著シ

キ升降ヲ示ス。而シテ升降ハ灣首ニ於テ最モ著シク、灣口ニ近ヅクニ從ヒ減ズルヲ常トス。風雨强ク海面荒レタル場合ニハ最モ著シク、又平穩ノ日ト雖モ稍顯著ナル升降ヲ示ス所アリ。

此ノ升降著シキ港灣ニ於テハ潮時及潮高ヲ左右スルノ觀ヲ呈ス。潮汐表ニ載スルモノハ此ノ升降無キ平穩ナル海面ノ場合ニ相當スルモノナルヲ忘ルベカラズ。海面ノ升降顯著ナル港灣ニ於テハ連續シタル潮汐ノ觀測ヲ行ヒ、之ニ依リテ短週期ノ升降ヲ除キタル滑カナル曲線ヲ描キテ高低潮ノ時及高サヲ決定セザルベカラズ。

暴漲湍 (Tidal bore)。自由潮浪ノ進行速度ハ海深ヲ增スニ從ツテ大トナルヲ以テ、潮差ニ比シテ海深ノ小ナル所ニ於テハ高潮面ノ進行速度ハ低潮面ノ進行速度ヨリモ少シク速ナリ。從ツテ潮浪ノ形狀ハ前面ノ傾斜急ニシテ後面緩トナル。此ノ如キ潮浪進行スル場合ニ於テハ漲潮時間ハ落潮時間ヨリモ短シ、是普通河川ニ於テ見ル所ナリ。此ノ現象ガ其ノ極度ニ達スレバ前面ハ直立シテ遂ニ瀑布ノ如ク前方ニ倒ルルコト、遠淺ナル海岸ニ寄セ來ル波浪ノ如クナルベシ。暴漲湍ト稱スルモノ之ナリ。支那錢塘江口ニ最モ著シキモノアリ。其ノ他大ナル河川ノ口ニ於テ目擊セラル。

雙潮 (Double tides)。淺海、狹水道、港灣等ニ於テハ種々複雜ナル潮汐現象ヲ示スコトアリ。河川ニ於ケルトハ反對ニ漲潮時間ガ落潮時間ヨリモ長キコトアリ。或ハ高潮ハ單一ニ非ズシテ先ヅ一度高潮トナリ、次デ海面少シク低下シ、暫時ニシテ再ビ上升シテ第2ノ高潮ヲ生ズルコトアリ。或ハ之ト反對ニ低潮ガ二ツノ小低潮ヨリ成ルモノアリ。此ノ如キ現象ヲ雙潮ト稱ス。明石瀨戸ノ南岸江埼ニ於テハ高潮ニ於テ雙潮ノ現象ヲ呈ス。

(8) 潮流

潮流 (Tidal current, Tidal stream) ハ潮汐ニ伴フ海水ノ週期的流動ナリ。海洋中ニ於テハ甚ダ微弱ナレドモ、淺海、灣口、海峽、水道等ニ於テハ强烈ナル潮流ヲ驗スルコトアリ。

潮流ノ方向ハ流レ行ク方向ヲ示ス。例ヘバ東流トハ東ニ向ツテ流ルルヲ云フ。

潮流ノ停止シタルトキヲ憩流 (Slack water) ナリト云ヒ、流向ヲ轉ズルヲ轉流 (Turn of tidal current) ト稱ス。一般ニ漲潮時中ニ流速最强トナル方向ノ潮流ヲ漲潮流 (Flood current) ト稱シ、落潮時中ニ流速最强トナル方向ノ潮流ヲ落潮流 (Ebb current) ト稱ス。卽チ高潮前約3時乃至高潮後約3時ニ憩流トナルハ漲潮流ニシテ、低潮前約3時乃至低潮後約3時ニ憩流トナルハ落潮流ナリ。然レドモ時トシテハ低潮時ヨリ高潮時迄ヲ漲潮流トシ、高潮時ヨリ低潮時迄ヲ落潮流トスルコトアリ。漲潮流及落潮流ナル語ハ甚ダ紛ハシキヲ以テ、潮流ガ高低潮ノ頃ニ轉流スル場合ノ外ハ使用セザルヲ可トス。

廣クシテ長キ水道ニ於ケル潮流ハ束縛ナキ自由ナル潮浪ノ進行ニ伴フモノニシテ、高潮時ニハ潮浪ノ進行方向ニ流速最强トナリ、其ノ後3時ニシテ轉流ス。是半續潮 (Tide and half tide) ト稱スルモノニシテ、揚子江其ノ他大ナル河川ノ下流ニ於テ見ル所ノモノナリ。潮浪ガ海岸ニ直角ニ進行シ來ル場合ニハ海岸附近ニ於テハ停潮時ニ轉流ニシテ、低潮後ハ海岸ニ向ツテ流レ、高潮後ハ之ニ反ス。島嶼散在スル長キ水道ニ於テハ停潮後若干時ノ續流アルコト瀨戸內西部ニ於ケルガ如シ。灣口大ナル東京海灣、廣島灣等ノ如キニアリテハ停潮時ニ於テ、或ハ之ヨリ少シク遲レテ轉流スルヲ常トス。狹少ナル海峽例ヘバ鳴門、下關海峽等ニ於テハ潮流ハ海峽ノ兩端ニ於ケル潮汐ニ支配セラレ、海面ノ高キ方ヨリ低キ方ニ向ツテ流レ、且水面差最大ノ頃ニ流速最强ニシテ、水面差零トナリタル頃ニ憩流ス。其ノ他ノ場合ニハ潮流ハ種々複雜ナル現象ヲ呈ス。地形ニ依リテハ少シク場所ヲ變ズルトキハ流速或ハ流向ニ著シキ差違ヲ示シ、又渦流反流等ヲ見ルコトアリ。

潮流ニハ潮汐ト同樣ニ種々ノ不等アリ、又流速ハ普通大潮期ニ大ニシテ小潮期ニ小ナリ。

潮汐表ノ精度

(1) 潮時及潮高表ノ精度

本潮汐表ニ揭グル標準港ノ潮時及潮高ハ各港ニ於ケル1年或ハ數年間ニ亙ル潮汐ノ實測材料ヨリ求メタル調和常數ヲ用ヒ、Kelvin 式潮候推算器ニ據リテ計算セルモノナリ。故ニ常態ニ於ケル潮汐ヲ示スモノニシテ、異常ナル氣象等ノ影響、海面ノ短週期升降等ヲ加味セズ。潮時ハ一般ニ 20—30 分以內ニ於テ實際ト一致スベシ。但シ小潮ニ際シ升降甚ダ小ナル場合、或ハ日潮不等ノ爲ニ1日1回潮トナラントシ相次グ高低潮ノ高サノ差ガ甚ダ小ナル場合ニ於テハ、實際ト1時間以上ノ差ヲ見ルコトアリ。然レドモ此ノ如キ場合ニ海面ハ氣象等ノ瑣細ナル影響ノ爲ニモ潮時ニ著シキ變化ヲ來スヲ以テ、正シク推算ヲナスコトハ不可能ニ屬ス。海面ニ短週期ノ升降アル港ニ於テハ潮時ハ其ノ影響ヲ受クベク、又暴風雨等ニ際シテハ稍大ナル差違ヲ生ズルコトアルベシ。

推算潮高ト實測潮高トノ差ハ潮差ノ大小ニ依リテ差違アリト雖モ、普通ニハ0·3米未滿ナルベシ。勿論暴風雨等ニ際シテハ著シキ差ヲ生ズルコトアリ。

(2) 潮時及潮高改正數ノ精度

潮信表中ニ揭ゲタル潮時及潮高改正數ハ次式ニ依リテ計算セリ。

$$\text{潮時改正數}=[\mathrm{MHWI}]-[\mathrm{MHWI}]_0+\frac{31}{30}(L_0-L)+(S-S_0)$$

$$\text{潮高改正數}=\frac{[\text{大潮差}]}{[\text{大潮差}]_0}$$

玆ニ〔MHWI〕ハ平均高潮間隙、L ハ東經ヲ時ニテ表ハシタルモノ、S ハ採用セル標準子午線ノ東經ヲ時ニテ表ハシタルモノナリ。又小圈ヲ附記シタルハ孰レモ總テ標準港ニ關スルモノナリ。但シ潮時改正數ニハ相應スル潮時及潮高ヲ得ンガ爲ニ、必要ニ應ジ12時25分ヲ加減セリ。

日本、滿洲國及支那ニ於テハ上式ニ依リテ計算シタルモ、其ノ他ニ於テハ大潮差未知ノコト多キヲ以テ、是等ニ於テハ大潮差ノ代ニ大潮升ヲ用ヒタリ。但シ大潮升ハ水深ノ基準面ノ定メ方ニ依リテ種々異ル意味ヲ有スルヲ以テ、標準港ト同意味ノモノヲ用ヒタリ。南支那海及附近ノ如ク日潮不等甚ダ大ニシテ每月ノ過半ハ1日1回潮トナル所ニ在リテハ、日週潮ノ潮時ヲ〔MHWI〕ノ代ニ使用セリ。又潮高改正數ヲ求ムルニ日週潮ノ大サヲ考察セル所アリ。

(潮時) 改正數ニ依リテ求メタル潮時ハ、日本ニ於テハ一般ニ 50 分以內ニ於テ實際ト一致スベシ。但シ小潮及日潮不等大ニシテ1日1回潮トナラントスル場合ニハ之ヨリモ大ナル差ヲ見ルコトアルベシ。又內海ノ明石瀨戸及播磨灘、對馬海峽、千島列島、宗谷海峽等ノ沿岸ニ於テハ稍大ナル差ヲ見ルコトアリ。

南洋群島及支那ニ於テハ1—2時間ノ差ヲ見ル場合多カルベシト雖モ、カロリン諸島、マーシャル諸島、臺灣海峽、東海及黃海等ノ沿岸ニ於テハ1時間以內ニ於テ實際ト一致スベシ。

南支那海及附近ニ於テハ普通1—2時間ノ差違ヲ覺悟セザルベカラザルモ、Malacca Strait、Sumatra 及 Java ノ南西岸、Philippine Is. 等ノ沿岸ニ於テハ1時間以內ニ一致スル場合多カルベシ。

(潮高) 改正數ニ依リテ求メタル高サハ、日本ニ於テハ普通ハ實際ト約0.3米以內ノ差ヲ有スルニ過ギズ。支那ノ潮差大ナル地方ニ於テハ之ヨリモ大ナル差ヲ見ルコトアルベシ。南支那海及附近ニ於テハ印度洋及太平洋ニ面スル沿岸ヲ除キ、潮升一般ニ小ナルヲ以テ、改正數ニ依リテ求メタル潮高ハ實際ト0.3—0.6米ノ差ヲ見ルニ過ギザルベシ。

米呎換算表

米 m	呎 ft	米 m	呎 ft	米 m	呎 ft
0.00	0.00	4.1	13.45	9.1	29.86
0.01	0.03	4.2	13.78	9.2	30.18
0.02	0.07	4.3	14.11	9.3	30.51
0.03	0.10	4.4	14.44	9.4	30.84
0.04	0.13	4.5	14.76	9.5	31.17
0.05	0.16	4.6	15.09	9.6	31.50
0.06	0.20	4.7	15.42	9.7	31.82
0.07	0.23	4.8	15.75	9.8	32.15
0.08	0.26	4.9	16.08	9.9	32.48
0.09	0.30	5.0	16.40	10.0	32.81
0.1	0.33	5.1	16.73	10.1	33.14
0.2	0.66	5.2	17.06	10.2	33.46
0.3	0.98	5.3	17.39	10.3	33.79
0.4	1.31	5.4	17.72	10.4	34.12
0.5	1.64	5.5	18.04	10.5	34.45
0.6	1.97	5.6	18.37	10.6	34.78
0.7	2.30	5.7	18.70	10.7	35.10
0.8	2.62	5.8	19.03	10.8	35.43
0.9	2.95	5.9	19.36	10.9	35.76
1.0	3.28	6.0	19.68	11.0	36.09
1.1	3.61	6.1	20.01	11.1	36.42
1.2	3.94	6.2	20.34	11.2	36.74
1.3	4.27	6.3	20.67	11.3	37.07
1.4	4.59	6.4	21.00	11.4	37.40
1.5	4.92	6.5	21.33	11.5	37.73
1.6	5.25	6.6	21.65	11.6	38.06
1.7	5.58	6.7	21.98	11.7	38.39
1.8	5.91	6.8	22.31	11.8	38.71
1.9	6.23	6.9	22.64	11.9	39.04
2.0	6.56	7.0	22.97	12.0	39.37
2.1	6.89	7.1	23.29	12.1	39.70
2.2	7.22	7.2	23.62	12.2	40.03
2.3	7.55	7.3	23.95	12.3	40.35
2.4	7.87	7.4	24.28	12.4	40.68
2.5	8.20	7.5	24.61	12.5	41.01
2.6	8.53	7.6	24.93	12.6	41.34
2.7	8.86	7.7	25.26	12.7	41.67
2.8	9.19	7.8	25.59	12.8	41.99
2.9	9.51	7.9	25.92	12.9	42.32
3.0	9.84	8.0	26.25	13.0	42.65
3.1	10.17	8.1	26.57	13.1	42.98
3.2	10.50	8.2	26.90	13.2	43.31
3.3	10.83	8.3	27.23	13.3	43.63
3.4	11.15	8.4	27.56	13.4	43.96
3.5	11.48	8.5	27.89	13.5	44.29
3.6	11.81	8.6	28.21	13.6	44.62
3.7	12.14	8.7	28.54	13.7	44.95
3.8	12.47	8.8	28.87	13.8	45.28
3.9	12.80	8.9	29.20	13.9	45.60
4.0	13.12	9.0	29.53	14.0	45.93

呎米換算表

呎 ft	米 m	呎 ft	米 m	呎 ft	米 m	呎 ft	米 m
0.2	0.06	10.2	3.11	20.2	6.16	30.2	9.21
0.4	0.12	10.4	3.17	20.4	6.22	30.4	9.27
0.6	0.18	10.6	3.23	20.6	6.28	30.6	9.33
0.8	0.24	10.8	3.29	20.8	6.34	30.8	9.39
1.0	0.30	11.0	3.35	21.0	6.40	31.0	9.45
1.2	0.37	11.2	3.41	21.2	6.46	31.2	9.51
1.4	0.43	11.4	3.47	21.4	6.52	31.4	9.57
1.6	0.49	11.6	3.54	21.6	6.58	31.6	9.63
1.8	0.55	11.8	3.60	21.8	6.64	31.8	9.69
2.0	0.61	12.0	3.66	22.0	6.70	32.0	9.75
2.2	0.67	12.2	3.72	22.2	6.77	32.2	9.81
2.4	0.73	12.4	3.78	22.4	6.83	32.4	9.88
2.6	0.79	12.6	3.84	22.6	6.89	32.6	9.94
2.8	0.85	12.8	3.90	22.8	6.95	32.8	10.00
3.0	0.91	13.0	3.96	23.0	7.01	33.0	10.06
3.2	0.97	13.2	4.02	23.2	7.07	33.2	10.12
3.4	1.04	13.4	4.08	23.4	7.13	33.4	10.18
3.6	1.10	13.6	4.15	23.6	7.19	33.6	10.24
3.8	1.16	13.8	4.21	23.8	7.25	33.8	10.30
4.0	1.22	14.0	4.27	24.0	7.32	34.0	10.36
4.2	1.28	14.2	4.33	24.2	7.38	34.2	10.42
4.4	1.34	14.4	4.39	24.4	7.44	34.4	10.48
4.6	1.40	14.6	4.45	24.6	7.50	34.6	10.55
4.8	1.46	14.8	4.51	24.8	7.56	34.8	10.61
5.0	1.52	15.0	4.57	25.0	7.62	35.0	10.67
5.2	1.58	15.2	4.63	25.2	7.68	35.2	10.73
5.4	1.64	15.4	4.69	25.4	7.74	35.4	10.79
5.6	1.71	15.6	4.75	25.6	7.80	35.6	10.85
5.8	1.77	15.8	4.82	25.8	7.86	35.8	10.91
6.0	1.83	16.0	4.88	26.0	7.92	36.0	10.97
6.2	1.89	16.2	4.94	26.2	7.99	36.2	11.03
6.4	1.95	16.4	5.00	26.4	8.05	36.4	11.09
6.6	2.01	16.6	5.06	26.6	8.11	36.6	11.16
6.8	2.07	16.8	5.12	26.8	8.17	36.8	11.22
7.0	2.13	17.0	5.18	27.0	8.23	37.0	11.28
7.2	2.19	17.2	5.24	27.2	8.29	37.2	11.34
7.4	2.26	17.4	5.30	27.4	8.35	37.4	11.40
7.6	2.32	17.6	5.36	27.6	8.41	37.6	11.46
7.8	2.38	17.8	5.43	27.8	8.47	37.8	11.52
8.0	2.44	18.0	5.49	28.0	8.53	38.0	11.58
8.2	2.50	18.2	5.55	28.2	8.60	38.2	11.64
8.4	2.56	18.4	5.61	28.4	8.66	38.4	11.70
8.6	2.62	18.6	5.67	28.6	8.72	38.6	11.77
8.8	2.68	18.8	5.73	28.8	8.78	38.8	11.83
9.0	2.74	19.0	5.79	29.0	8.84	39.0	11.89
9.2	2.80	19.2	5.85	29.2	8.90	39.2	11.95
9.4	2.86	19.4	5.91	29.4	8.96	39.4	12.01
9.6	2.93	19.6	5.97	29.6	9.02	39.6	12.07
9.8	2.99	19.8	6.04	29.8	9.08	39.8	12.13
10.0	3.05	20.0	6.10	30.0	9.14	40.0	12.19

潮汐及潮流ニ關スル報告ヲ望ム

日本領地内ニ於ケル潮汐材料ハ漸ク多キヲ加ヘ各地ノ潮汐ヲ略正シク知リ得ルニ至リタレドモ、其ノ他ノ區域ニ於ケル潮汐ハ材料ニ乏シク潮汐常數ノ如キモ信頼シ難キモノ多シ。又潮流ニ就テハ各地共ニ材料甚ダ乏シク航海上不安ナキ能ハズ。各方面ニ航海スル艦船ニ於テ次ニ記スガ如キ要項ニ依リテ實測又ハ見聞セル潮汐及潮流ニ關スル材料ヲ當部ニ報告セラレンコトヲ希望ス。廣キ區域ニ亙ル潮汐及潮流調査ノ如キハ少數官廳ノ實測材料ノミヲ以テハ到底之ヲ完成スルコト能ハザルヲ以テ、各方面ニ活動セラルル航海者ノ援助ヲ求ムルコト切ナリ。

潮汐ニ關スル分

(甲) 實測法

(1) 自記驗潮器ニ依ル方法（但シ一般艦船ニハ實行シ難シ）。海岸ニ自記驗潮器ヲ据付ケ海面ノ升降ヲ連續シテ自記セシム。

(2) 目盛尺ニ依ル方法。動カザル樣ニ目盛尺ヲ海中ニ建ツルカ、岸壁又ハ棧橋ノ柱等ニ打附ケ之ニ依リテ海面ノ高サヲ隨時讀取ル。

(乙) 要求スル材料

(1) 實測ノ材料。出來得ルナラバ毎1時間ノ潮高ノ讀取ヲ望ム。然ラザル場合ニハ毎日ノ高低潮ノ時及高サヲ測定スルコト。何レノ場合ニモ成ルベク晝夜ニ亙リ期間ノ長キヲ欲ス。此ノ際、實測ノ場所、方法、使用セル時ノ種類（標準時又ハ地方時ノ如キ）、潮高用尺ノ單位(呎、米等)等ヲ明記スルヲ要ス。

(2) 見聞セル材料。數量的ニ測定セザルモ碇泊中又ハ航海中ニ感知シタル事項（潮時、潮升、潮汐ノ特性等）、其ノ他見聞セル事項ノ詳細ナル記事等。

(3) 方面。日本領地ヲ除ク各方面。但シ潮汐表記載事項ト異リタル事項ヲ見聞シタル場合ニハ日本領地内ト雖モ詳細報告アリ度シ。

潮流ニ關スル分

(甲) 實測法

(1) 艦船ノ碇泊中

(イ) 驗流器ニ依ル方法（但シ普通ノ艦船ニハ實施稍困難ナリ）。船側ヨリ驗流器ヲ吊下ゲ任意ノ深サニ於ケル流速及流向ヲ測定ス。

(ロ) 浮標ニ依ル方法。船首ニ在ル第1測者ハ浮標ヲ海中ニ投入シ船首附近ニ於ケル見透線ヲ浮標ガ通過スル時ヲ測定ス。次ニ船尾附近ニ在ル第2測者

ハ船尾附近ニ於ケル見透線ヲ浮標ガ通過スル時ヲ測定スベシ。然ルトキハ浮標ガ兩見透線間ヲ通過スルニ要シタル時間ト、兩見透線間ノ距離トニ依リ流速ヲ得ベク、船首尾線ノ方向ニ依リテ流向ヲ知リ得ベシ。但シ船首尾ヲ繫留シタル場合又ハ風强ク流向ト船首尾線ノ方向ト一致セザル場合ニハ相當ノ改正ヲ要ス。又見透線ハ船ノ首尾線ト直角ナルヲ要シ、浮標ハ船側ニ餘リ近カラザルヲ要ス（餘リ船側ニ近キトキハ流速ハ附近ト異ルコトアリ）。浮標トシテハ風ノ影響ヲ受クルコト少キモノヲ選定スルコト必要ナリ。長サ數米ノ竹竿ノ下端ニ適當ノ重量ヲ附シ、其ノ上端ガ少シク海面上ニ現ハルガ如キ裝置ハ最モ便利ナリ。竹竿ノ下部ニ板ヲ十文字ニ取附ケテ羽根トナストキハ一層可ナリ。然レドモ風强カラザル場合ニハ小ナル木片ヲ以テ浮標トスルヲ便トス。

（ハ） 測程儀ノ使用及之ニ類スル方法。航走中ノ艦船ノ速度ヲ測定スルト全ク同樣ノ手續ニ依リテ流速ヲ求メ得ベク、測程索 (log-line) ノ方向ニ依リテ流向ヲ得ベシ。舊式ノ測程儀ノ測定扇板 (log-ship) ノ代リニ風ノ影響ヲ受ケザル浮標ヲ用ヒ、測程索ノ代リニ目盛セル細索ヲ用フルヲ得。卽チ目盛ヲ施セル細索ノ一端ヲ浮標ニ結付ケ浮標流移ト共ニ細索ヲ繰出シ、一定時間中ニ繰出シタル細索ノ長サヨリ流速ヲ求メ得ベク、細索ノ方向ニ依リテ流向ヲ知リ得ベシ。此ノ際、細索ハ緊張セザル樣注意スルヲ要シ、又繰出シタル細索ノ長サハ出來得ル限リ長キヲ可トス。

（ニ） 繫留物又ハ浮游物ニ依ル方法。繫留セル艦船ノ方向、其ノ他繫留物ノ方向又ハ浮游物ノ流向等ニ依リテ流向ヲ決定スルコトヲ得。但シ風强キトキハ其ノ影響ヲ受クルコト大ナルヲ以テ注意ヲ要ス。流速ハ數量的ニ求ムルコト困難ナルモ轉流時ヲ容易ニ測定スルヲ得ベシ。

(2) 艦船ノ移動中

（イ） 航海中ニ於ケル推測位置ト實測位置トノ差ニ依ル方法。狀況ニ應ジ適當ノ時間每ニ測定スルヲ要ス。例ヘバ航路上ノ各所ニ於ケル潮流著シク異ルトキハ成ルベク短時間每ニ測定スベク、之ニ反シテ各所ノ潮流略一樣ニシテ且流速小ナルトキニハ比較的長時間每ニ測定シテ可ナリ。但シ長クモ 2 時間以內ナルヲ要ス。

（ロ） 繫留物ニ依ル方法。繫留物ノ方向ニ依リテ流向ヲ知リ得ルコト艦船ガ碇泊セル場合〔(1)ノ(ニ)〕ニ同ジ。

（ハ） 艦船ノ漂泊又ハ浮標追跡ニ依ル方法（但シ一般艦船ニハ實施困難ナルベシ）。艦船ヲ漂泊セシメ短時間每ニ陸上物標ヲ用ヒテ船位ヲ決定、之ヲ海圖上ニ記入シテ流速及流向ヲ得ベシ。但シ風アル場合ニハ風ニ依ル船ノ流移（豫メ決定シ置クヲ要ス）ニ對スル改正ヲ施スヲ要ス。然レドモ此ノ場合ニハ

風ノ影響ヲ受ケザル浮標ヲ海中ニ投ジ其ノ流移スルヲ追跡シ、短時間每ニ陸上物標ヲ用ヒテ浮標ノ位置ヲ決定、之ヲ海圖上ニ記入シテ流速及流向ヲ求ムルヲ可トス。

（乙）要求スル材料

(1) 實測ノ材料。出來得ル限リ短時間每（碇泊中又ハ浮標追跡ノ場合ニハ 1 時間每）ニ流速流向ヲ決定スルヲ希望ス。然ラザル場合ニハ轉流時ヲ正確ニ測定スルコト。又何レノ場合ニモ成ルベク晝夜ニ亙リ期間長キヲ欲ス。此ノ場合、實測ノ場所（少シク位置ヲ變ズルトキハ潮流ハ著シク異ル場合多キヲ以テ位置ヲ詳記スルヲ要ス）、實測ノ方法、使用セル時ノ種類（標準時又ハ地方時ノ如キ）、流速ノ單位（成ルベクハ節）等ヲ明記スルヲ要ス。潮流實測ニ際シテハ高低潮時ヲモ測定スルヲ得バ最モ好都合ナリ。

(2) 見聞セル材料。數量的ニ測定セザルモ碇泊中又ハ航海中ニ感知シタル事項（轉流時ト高低潮時トノ關係、大潮小潮ニ於ケル流速、潮流ノ性質、狀況等）、其ノ他見聞セル事項ノ詳細ナル記事等。

(3) 方面。日本其ノ他各方面。

流速換算表

1時間	1秒間	1秒間	1時間	1秒間	1秒間	1時間	1秒間	1秒間
浬	呎	米	浬	呎	米	浬	呎	米
0.00	0.00	0.00	2.00	3.38	1.03	4.00	6.76	2.06
0.10	0.17	0.05	2.10	3.55	1.08	4.10	6.92	2.11
0.20	0.34	0.10	2.20	3.72	1.13	4.20	7.09	2.16
0.30	0.51	0.15	2.30	3.88	1.18	4.30	7.26	2.21
0.40	0.68	0.21	2.40	4.05	1.23	4.40	7.43	2.26
0.50	0.85	0.26	2.50	4.22	1.29	4.50	7.60	2.32
0.60	1.01	0.31	2.60	4.39	1.34	4.60	7.77	2.37
0.70	1.18	0.36	2.70	4.56	1.39	4.70	7.94	2.42
0.80	1.35	0.41	2.80	4.73	1.44	4.80	8.11	2.47
0.90	1.52	0.46	2.90	4.90	1.49	4.90	8.28	2.52
1.00	1.69	0.51	3.00	5.07	1.55	5.00	8.45	2.57
1.10	1.86	0.57	3.10	5.24	1.60	5.10	8.61	2.62
1.20	2.03	0.62	3.20	5.40	1.65	5.20	8.78	2.67
1.30	2.20	0.67	3.30	5.57	1.70	5.30	8.95	2.72
1.40	2.36	0.72	3.40	5.74	1.75	5.40	9.12	2.78
1.50	2.53	0.77	3.50	5.91	1.80	5.50	9.29	2.83
1.60	2.70	0.82	3.60	6.08	1.85	5.60	9.46	2.88
1.70	2.87	0.87	3.70	6.25	1.90	5.70	9.63	2.93
1.80	3.04	0.93	3.80	6.42	1.96	5.80	9.80	2.98
1.90	3.21	0.98	3.90	6.59	2.01	5.90	9.97	3.03
2.00	3.38	1.03	4.00	6.76	2.06	6.00	10.13	3.08

比例部分

	17	5
1	2	1
2	3	1
3	5	2
4	7	2
5	9	3
6	10	3
7	12	4
8	14	4
9	15	5

海潮流圖表

DIAGRAM NAIKAI

注意
本圖表ノ着色ハ內海潮流圖ノモノト反對ナリ

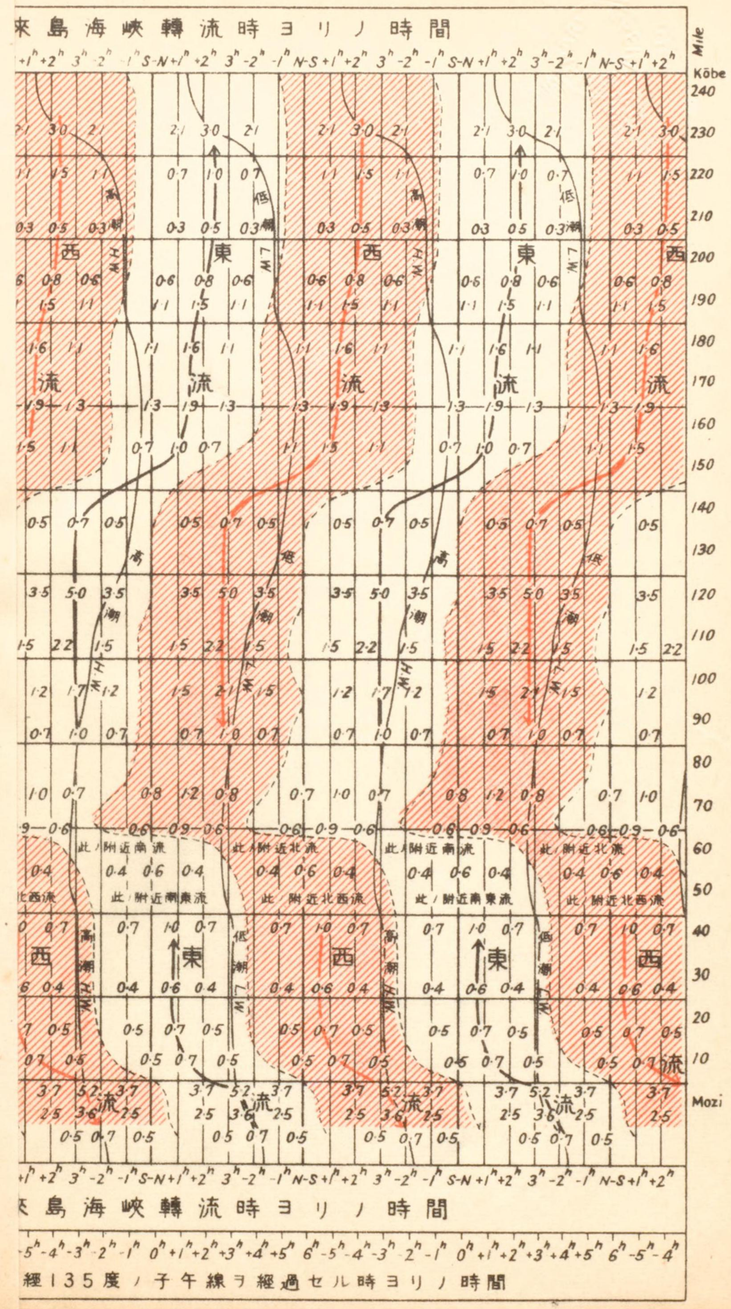

潮流圖表ノ說明

1. 右ニ揭グル潮流圖表ハ神戸港ヨリ來島海峽、釣島水道、屋島ノ南側ヲ通過シテ下關海峽ニ至ル常用航路ニ沿フ潮流ノ平均狀態ヲ示スモノナリ。潮流ハ時トシテ本圖ニ示セルモノト著シク異ルコトアルベシ。本航路ヲ航行スルニハ、先ヅ本圖表ニ依リテ各所ニ於テ遭遇スベキ潮流ノ大勢ヲ求メ置キ、次ニ各狹水道ニ於ケル一層詳細ナル潮流ヲ各所ノ潮流圖ニ就テ見ルヲ便トス。
2. 時ハ來島海峽西水道ノ轉流時（N—Sトアルハ北流ガ南流ニ轉ズルヲ表ハシ、S—Nトアルハ南流ガ北流ニ轉ズルヲ表ハス）ヨリ測リ、轉流後ヲ＋ニテ、轉流前ヲ－ニテ表ハス。來島海峽西水道ニ於ケル毎日ノ轉流時ハ潮汐表ニ揭記ス。轉流時不明ナルトキニハ、東經135度ノ子午線ヲ太陰ガ經過セル時ヨリノ時間（圖ノ下方ニ記ス）ニ依リテ潮流ヲ求メ得ベシ。
3. 圖表ニ用ヒタル時間ハ太陰時ニシテ、其ノ1時間ハ平時ノ1時2分ニ相當ス。然レドモ實用上ニハ平時ト見做シテ差支ナシ。
4. 東流トハ下關海峽ノ方ヨリ神戸港ノ方ニ向ツテ流ルルモノ、西流トハ之ト反對ノ方向ニ流ルルモノヲ指ス。而シテ流向ハ一般ニ常用航路ニ略平行ナルモ、伊豫灘ノ平郡島ノ南側ヨリ姫島附近ニ至ル間ニ於テハ常用航路ノ方向ト著シク異ル。又圖表中ニ記セル數字ハ平均流速ヲ節ニテ表ハシタルモノナリ。
5. 速度線ハ、與ヘラレタル速度ニテ航行スル船ガ各地ニ於テ遭遇スベキ潮流ヲ求ムルニ用フルモノナリ。即チ圖表ニ於テ、與ヘラレタル速度ニ對スル速度線ニ平行ナル直線ヲ引ケバ、船ハ此ノ直線ニ沿フテ記サレタル潮流ニ遭遇スベシ。但シ船ガ西ニ向ツテ航行スル場合ニハ西航ト記セル速度線ヲ用ヒ、東ニ向ツテ航行スル場合ニハ東航ト記セルモノヲ用フベシ。
6. 「クダコ」水道ヲ通航スル場合ニハ、圖表ニ於テ釣島水道ノ代リニ「クダコ」水道ヲ置換ヘテ用フベシ。但シ「クダコ」水道ニ於テハ東流ガ西流ニ轉ズルハ釣島水道ニ於ケルヨリモ約40分早ク、西流ガ東流ニ轉ズルハ釣島水道ニ於ケルヨリモ約1時間早ク、又流速ハ釣島水道ニ於ケル約2倍ナルコトニ留意スルヲ要ス。
7. 三原瀨戸ヲ通航スル場合ニハ圖表ニ於テ（布刈瀨戸）及（大下瀨戸）ト記セルモノヲ用フベシ。但シ高低潮時ハ圖表其ノ儘ヲ用フルヲ得レドモ、轉流時ハ圖表トハ少シク異ニシテ、三原瀨戸内ニ於テハ到ル所來島海峽西水道ト略同時ニ轉流シ、狹瀨戸ニ於ケル流速ハ來島海峽西水道ニ於ケル0·3－0·7倍ナリ。
8. 内海ニ於ケル潮流ニハ晝夜、月齡及季節ニ依リテ著シキ不等アリ、轉流時ハ圖表ニ示スモノト1時間以上ノ差ヲ見ルコトアルベシ。又流速ハ圖示セルモノニ比スレバ大潮期ニハ約1·3倍、小潮期ニハ約0·7倍ナリ。然レドモ晝夜及季節ニ依リテ流速ハ上記ノモノト3－4割ノ差ヲ見ルコトアルベシ。
9. 圖表中ニ記セル高低潮時ハ平均ノ値ナリ。晝夜、月齡及季節ニ依リテ高低潮時ハ圖表ニ示スモノト1時間以上ノ差ヲ見ルコトアルベシ。

（用例、其ノ1）

某日、來島海峽南流ヨリ北流ヘノ轉流後1時ニ門司港ヲ發シ、12節ノ速度ニテ神戸港ニ向ヘル船ガ途中ニ於テ遭遇スベキ潮流ヲ求ム。

來島海峽ノ南流ヨリ北流ヘノ轉流後1時ノ縱線ト、門司港ヲ通ル横線トノ交點ヨリ東航12節ノ速度線ニ平行ナル直線ヲ引クトキハ、此ノ直線ニ沿フテ記サレタル潮流ニ遭遇スベシ。即チ早鞆瀨戸ニ於テハ東流ヲ始メテ約40分ニシテ、順流ナリ。周防灘ニ於テハ其ノ西半ハ微弱ナル順流ナレドモ、東半ハ微弱ナル逆流ナリ。屋島附近ヨリハ再ビ順流トナリ、來島海峽ヲ轉流前約1·5時（流速約3·5節）ニ通過シ、備讃瀨戸モ亦順流ノ末期ニ通過ス。播磨灘ニ入リテ逆流トナリ、明石瀨戸ニ於テハ約2·5節ノ逆流ニ遭遇ス。

（用例、其ノ2）

10節ノ速度ニテ神戸港ヨリ門司港ニ向ツテ航行スル船アリ、來島海峽及早鞆瀨戸ヲ潮流微弱ナル時機ニ通過セントスル爲ニ、神戸ヲ出港スベキ時ヲ求ム。

定規ヲ西航10節ノ速度線ニ平行ニ動カシテ試ルトキハ、來島海峽西水道ノ北流ヨリ南流ヘノ轉流後約30分（神戸港ノ高潮前約1時）ニ神戸ヲ出港スレバ、來島海峽ハ南流（逆流）ノ初期ニ、早鞆瀨戸ハ東流（逆流）ノ末期ニ通過スルコトヲ知リ得ベシ。又同樣ニシテ來島海峽西水道ノ南流ヨリ北流ヘノ轉流後約30分（神戸港ノ低潮前約1時）ニ神戸ヲ出港スレバ、來島海峽ハ北流（順流）ノ初期ニ、早鞆瀨戸ハ西流（順流）ノ末期ニ通過スルコトヲ知リ得ベシ。

（注意）正確ヲ要スル場合ニハ船ノ速度ニ及ボス潮流ノ影響ヲ考慮スルヲ要ス。例ヘバ、用例其ノ1ニ於テ、下關海峽及周防灘西半ハ約0·5節ノ順流ナルヲ以テ、門司港ヨリ12·5節ノ速度線ニ平行ナル直線ヲ引キ、此ノ直線ガ逆流區域トノ境界ニ達シタルトキハ其ノ端ヨリ逆流區域内（周防灘東部、流速約0·5節）ハ11·5節ノ速度線ニ平行ナル直線ヲ引キ、次ノ順流區域（屋島附近至播磨灘西部、平均流速約1節）ニ達シタルトキハ13節ノ速度線ニ平行ナル直線ヲ引キ、最後ノ逆流區域（流速ノ平均ハ約1節）ニ於テハ11節ノ速度線ニ平行ナル直線ヲ引クベシ。然ルトキハ船ハ上述ノ如クニシテ得タル鋸齒狀ノ線ニ沿フテ記サレタル潮流ニ遭遇スベシ。即チ西半部ニ於テハ潮流ノ影響ハ小ナレドモ、中部ニ於テハ順流多クシテ、船ハ潮流ナキ場合ヨリモ約30分早ク神戸港ニ到着スベシ。用例其ノ2ニ於テハ順流ト逆流ト略等シクシテ門司港到着ノ時刻ハ潮流ナキ場合ト大差ナシ。

内海潮流圖表

CURRENT DIAGRAM, NAIKAI

注意
本圖表ノ着色ハ内海潮流圖ノモノト反對ナリ

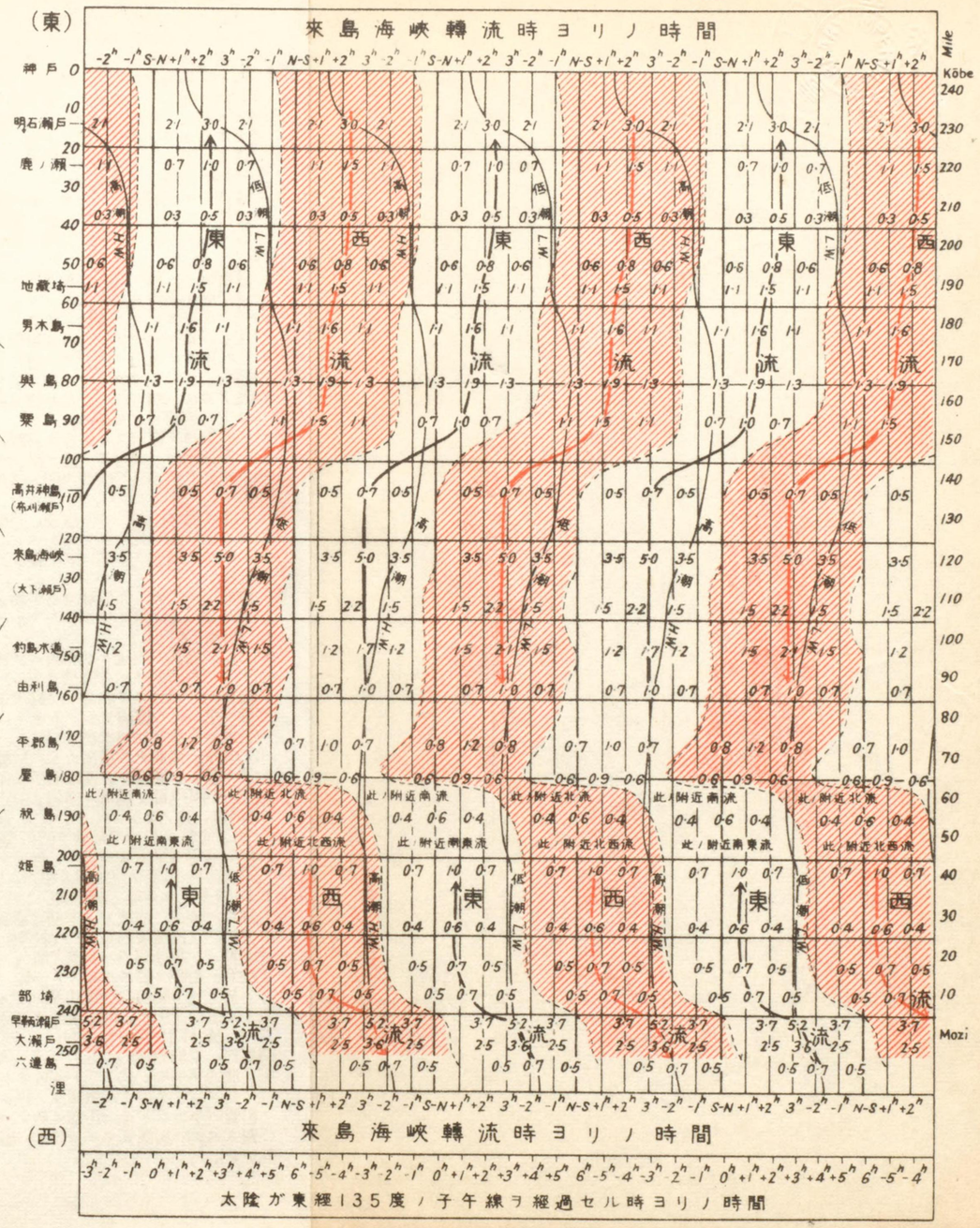

川港間ノ潮流圖表

孟骨水道經由

DIAGRAM , HUSAN KŌ — ZINSEN KŌ

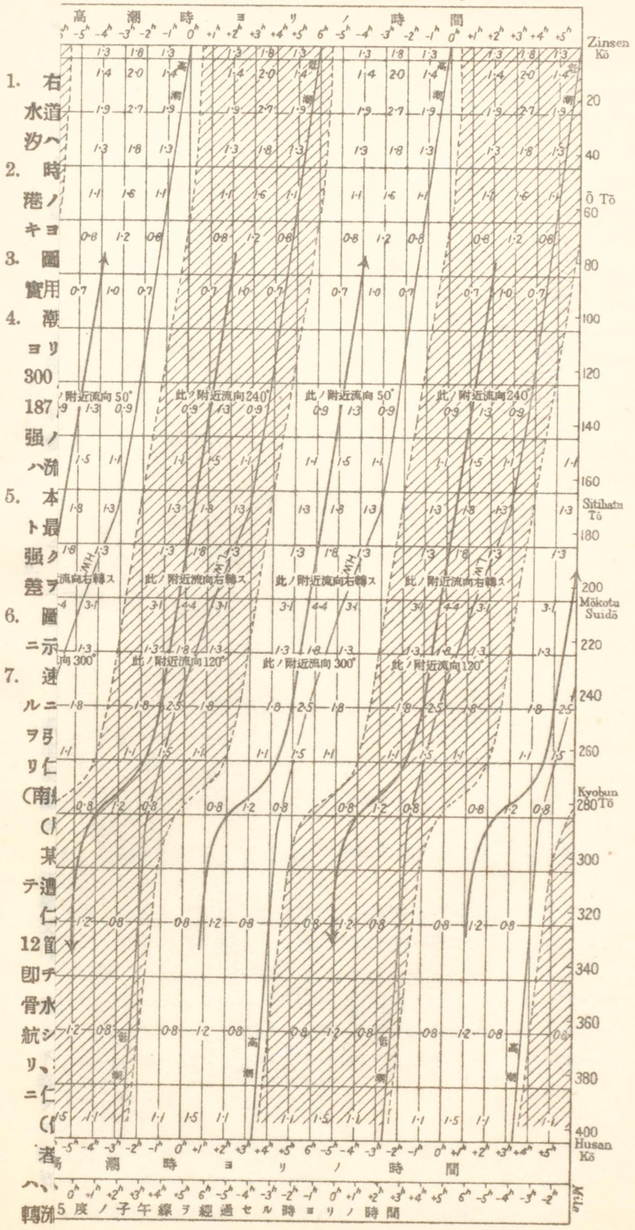

1. 右圖ハ孟骨水道ヲ經由シテ仁川港ヘ向フ時ノ潮流圖表ニシテ
2. 圖中ノ數字ハ潮流ノ速キヲ示シ
3. 圖中ノ矢印ハ潮流ノ方向ヲ示ス
4. 實用潮流ハ圖ニ示ス數字ヨリ300ヲ引キタル數字ニシテ
5. 最大潮流ハ187ヲ引キタル數字ニシテ
6. 本圖ニ於テハ最強ノ潮流ヲ表ス
7. 孟骨水道ヲ經由シテ仁川港ヘ向フ船舶ハ12時間即チ孟骨水道ヲ通過シテ仁川港ヘ向フ船舶ハ

潮流圖表ノ說明

1. 右ニ掲グル潮流圖表ハ釜山港ヨリ巨文島外方、孟骨水道、七發島西方及仁川港ニ至ル東水道ヲ經由シテ仁川港ニ至ル航路ニ沿フ潮流及潮汐ノ平均狀態ヲ示スモノナリ。潮流及潮汐ハ時トシテハ圖ニ示セルモノト著シク異ルコトアルベシ。
2. 時ハ仁川港ノ高潮時ヨリ測リ、＋トアルハ高潮後ヲ、－トアルハ高潮前ヲ表ハス。仁川港ノ高潮時ハ潮汐表上卷ニ掲記ス。高潮時ノ代ニ東經135度ノ子午線ヲ太陰ガ經過セルトキヨリノ時間（圖ノ下方ニ記ス）ニ依リテモ潮流ヲ求メ得ベシ。
3. 圖表ニ用ヒタル時間ハ太陰時ニシテ、其ノ1時間ハ平時ノ1時2分ニ相當ス。然レドモ實用上ニハ平時ト見做シテ差支ナシ。
4. 潮流ノ流向ハ矢符ニテ示ス。流向ハ一般ニ航路ニ略平行ナルモ、者只島（別名港門島）ヨリ孟骨水道ニ至ル間ニ於テハ少シク傾キ（航路ノ方向283度或ハ103度ニ對シ流向ハ約300度或ハ120度）、七發島ノ北方約40浬附近ニ於テハ著シク傾ク（航路ノ方向7度或ハ187度ニ對シ流向ハ約50度或ハ約240度）。又孟骨水道ノ北方約11浬附近ニ於テハ流速最强ノ方向ハ略航路ノ方向ト一致スルモ流向ハ絕エズ右方ニ廻轉ス。圖表中ニ記シタル數字ハ流速ヲ節ニテ表ハシタルモノナリ。
5. 本區域內ニ於ケル潮流ニハ晝夜、月齡及季節ニ依リテ不等アリ、轉流時ハ圖ニ示スモノト最大1時間ノ差ヲ見ルコトアルベシ。又流速ハ圖示セルモノニ比スレバ大潮ニハ約4割强ク、小潮ニハ約4割弱シ。然レドモ晝夜及季節ニ依リテ流速ハ上記ノモノト2—3割ノ差ヲ見ルコトアルベシ。
6. 圖表中ニ記セル高低潮時ハ平均ノ値ナリ。晝夜、月齡及季節ニ依リテ、高低潮時ハ圖表ニ示スモノト最大30分ノ差ヲ見ルコトアルベシ。
7. 速度線ハ、與ヘラレタル速度ニテ航行スル船ガ各所ニ於テ遭遇スベキ潮流及潮汐ヲ求ムルニ用フルモノナリ。即チ圖表ニ於テ、與ヘラレタル速度ニ對スル速度線ニ平行ナル直線ヲ引ケバ、船ハ此ノ直線ニ沿ヒテ記サレタル潮流及潮汐ニ遭遇スベシ。但シ船ガ釜山港ヨリ仁川港ニ向フトキハ西航（北航）ト記シタル速度線ヲ用ヒ、反對方向ニ向フトキハ東航（南航）ト記シタル速度線ヲ用フベシ。

（用　例）

某日、仁川港ノ高潮時ニ釜山港ヲ出港シテ12節ノ速度ニテ仁川港ニ向フ船ガ途中ニ於テ遭遇スベキ潮流ヲ求ム。

仁川港ノ高潮時ノ縱線ト釜山港ヲ通ル橫線トノ交點ヨリ西航（北航）ト記セル速度線中12節ノ線ニ平行ニ直線ヲ引ケバ、此ノ直線ニ沿ヒテ記サレタル潮流及潮汐ニ遭遇スベシ。即チ釜山港外ヨリ鴻島附近ニ至ル迄ハ順流ナレドモ、其ノ後巨文島南方ヲ經テ者只島ト孟骨水道トノ略中央迄ハ逆流トナル。之ヨリ後再ビ順流ニ變ジ、孟骨水道ヲ順流ノ初期ニ通航シ、七發島ノ西方ヲ經テ其ノ北方約40浬ニ至ル迄順流ニ乘ズ。其ノ後ハ再ビ逆流トナリ、次デ鞍島ノ南方約10浬ヨリ3度順流トナリテ東水道ヲ順流ニ乘ジテ通航シ順流ノ末期ニ仁川港ニ達ス。

（備　考）

者只島ノ南1浬ヨリ長竹水道、京雉東水道ヲ經由シテ七發島ノ西3浬ニ至ル航路ニ就テハ、距離ハ本圖ニ示スモノヨリモ約8浬短ク且者只島ヨリ七發島ノ南方約8浬ニ至ル間ノ轉流時ハ孟骨水道ニ於ケルヨリモ約40分早キコトニ注意スルヲ要ス。

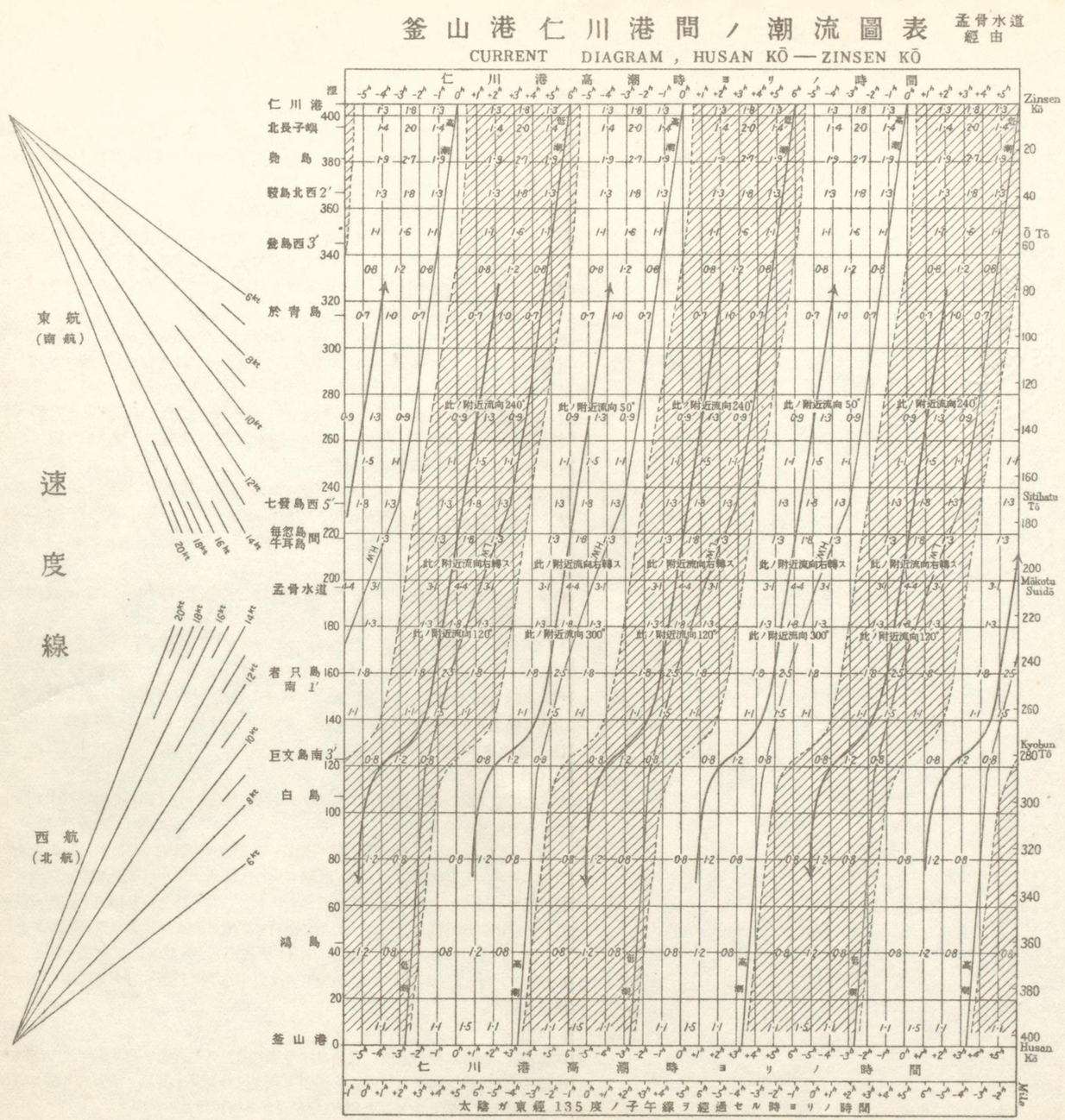

子江口潮流圖表

IAGRAM, YANG TSE ESTUARY.

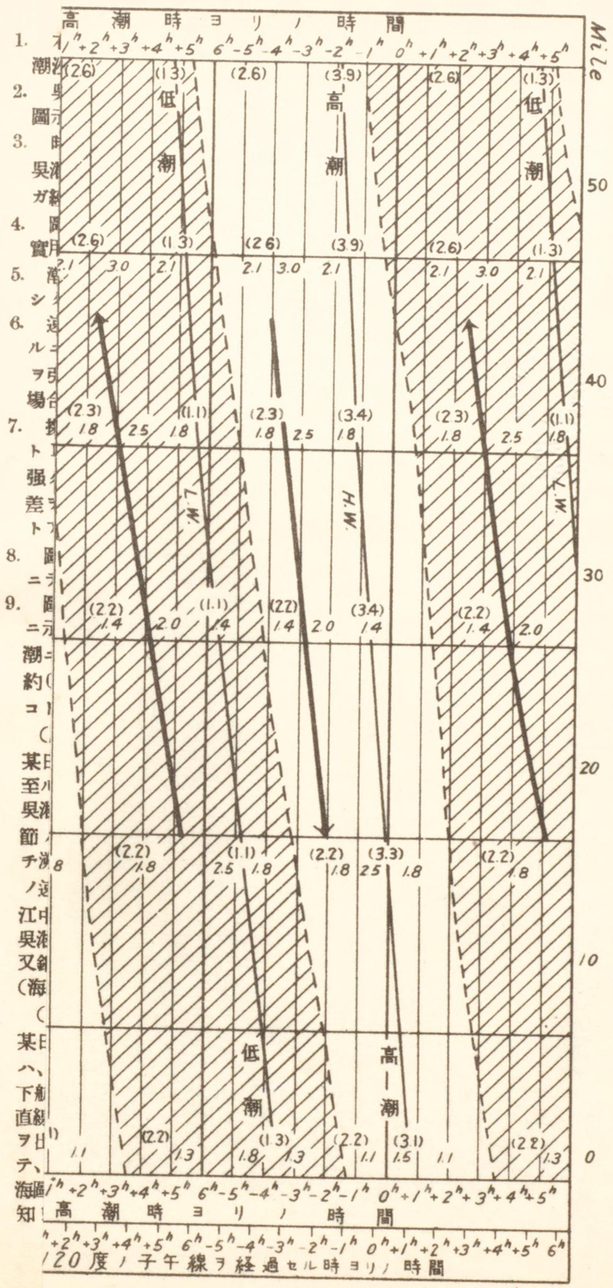

潮流圖表ノ說明

1. 右ニ揭グル潮流圖表ハ揚子江口ニ於ケル潮流及潮汐ノ平均狀態ヲ示スモノナリ。潮流及潮汐ハ時トシテハ圖ニ示セルト著シク異ルコトアルベシ。
2. 吳淞至上海ニ於ケル潮流ハ江ノ中央線附近ニ於ケルモノヲ示ス。兩岸ニ於ケル轉流時ハ圖示ノ時ヨリモ一般ニ30—60分早シ。
3. 時ハ吳淞ノ高潮時ヨリ測リ、＋トアルハ高潮後ヲ、－トアルハ高潮前ヲ表ハス。
吳淞ノ毎日ノ高潮時ハ潮汐表ニ揭記ス。高潮時不明ノトキニハ東經120度ノ子午線ヲ太陰ガ經過セルトキヨリノ時間（圖ノ下方ニ記ス）ニ依リテ潮流ヲ求メ得ベシ。
4. 圖表ニ用ヒタル時間ハ太陰時ニシテ、其ノ1時間ハ平時ノ1時2分ニ相當ス。然レドモ實用上ニハ平時ト見做シテ差支ナシ。
5. 潮流ノ方向ハ矢ニテ示ス。圖表中ニ記シタル數字（括弧ナキモノ）ハ流速ヲ節ニテ表ハシタルモノナリ。
6. 速度線ハ、與ヘラレタル速度ニテ航行スル船ガ各地ニ於テ遭遇スベキ潮流及潮汐ヲ求ムルニ用フルモノナリ。即チ圖表ニ於テ、與ヘラレタル速度ニ對スル速度線ニ平行ナル直線ヲ引ケバ、船ハ此ノ直線ニ沿フテ記サレタル潮流及潮汐ニ遭遇スベシ。但シ船ガ溯江スル場合ニハ溯航ト記セル速度線ヲ用ヒ、江ヲ下ル場合ニハ下航ト記セルモノヲ用フベシ。
7. 揚子江口ニ於ケル潮流ニハ晝夜、月齡及季節ニ依リテ不等アリ轉流時ハ圖表ニ示スモノト1時間內外ノ差ヲ見ルコトアルベシ。又流速ハ圖示セルモノニ比スレバ大潮ニハ約2割强ク、小潮ニハ約2割弱シ。然レドモ晝夜及季節ニ依リテ流速ハ上記ノモノト3—4割ノ差ヲ見ルコトアルベシ。吳淞至上海ニ於テハ出水ノ際ニハ之ヨリモ更ニ大ナル差ヲ見ルコトアルベシ。
8. 圖表中ニ括弧ヲ附シテ記セル數字ハ海圖ニ記セル水深ノ基準面ヨリ海面ニ至ル高サヲ米ニテ表ハシタルモノナリ。
9. 圖表中ニ記セル高低潮時ハ平均ノ値ナリ。晝夜、月齡及季節ニ依リテ、高低潮時ハ圖表ニ示スモノト1時間內外ノ差ヲ見ルコトアルベシ。又潮高ハ圖示セルモノニ比スレバ、大潮ニハ高潮ハ約0·3米高ク、低潮ハ約0·3米低ク、小潮ニハ高潮ハ約0·3米低ク、低潮ハ約0·3米高シ。然レドモ晝夜及季節ニ依リテ潮高ハ上記ノモノト0·6—1·0米ノ差ヲ見ルコトアルベシ。

（用例、其ノ1）

某日、吳淞ノ高潮前5時ニ Bell buoy ヲ通過シテ10節ノ速度ニテ溯江スル船ガ、上海ニ至ル迄ニ遭遇スベキ潮流及潮汐ヲ求ム。
吳淞ノ高潮前5時ノ縱線ト Bell buoy ヲ通ル橫線トノ交點ヨリ溯航ト記セル速度線中10節ノ線ニ平行ニ直線ヲ引ケバ、此ノ直線ニ沿フテ記サレタル潮流及潮汐ニ遭遇スベシ。即チ溯江中ハ常ニ順流ニシテ其ノ平均流速ハ約2節ナリ。故ニ Bell buoy ヨリ更ニ12節ノ速度線ニ平行ナル直線ヲ引キ實際ニ遭遇スベキ一層正シキ潮流及潮汐ヲ得ベシ。即チ溯江中ハ絕エズ順流ニシテ、流速ハ銅沙燈船ニ於テハ約2·5節、九段燈船ニ於テハ約2節、吳淞ニ於テハ約2節、上海ニ於テハ約1節ナルコトヲ知ル。
又銅沙燈船ハ高潮前約2·5時（海圖ノ水深ノ基準面上約2·5米）ニ、吳淞ハ高潮前約2時（海圖ノ水深ノ基準面上約2米）ニ通航スルヲ知ルベシ。

（用例、其ノ2）

某日、上海ヲ發シテ10節ノ速度ニテ下江スル船ガ、銅沙燈船ヲ高潮時ノ頃ニ通過スル爲ニハ、何時上海ヲ出港スベキカ。
下航10節ノ速度線ニ平行ニ定規ヲ動カシテ、銅沙燈船ノ高潮時ニ相當スル點ヲ通過スル直線ヲ描ケバ、此ノ直線ガ上海ヲ通ル橫線ト交ル點ニ依ッテ、吳淞ノ高潮前約6時ニ上海ヲ出港スベキコトヲ知リ得ベシ。然ルトキハ吳淞ト S. E. Knoll トノ中間迄ハ順流ニシテ、其ノ後 Bell buoy 附近ニ至ル迄ハ逆流トナル。又吳淞ハ略低潮時ニ通過シ、潮高ハ海圖ノ水深ノ基準面上約1米ニシテ、銅沙燈船ハ略高潮時ニ通過シ、潮高ハ約4米ナルヲ知リ得ベシ。

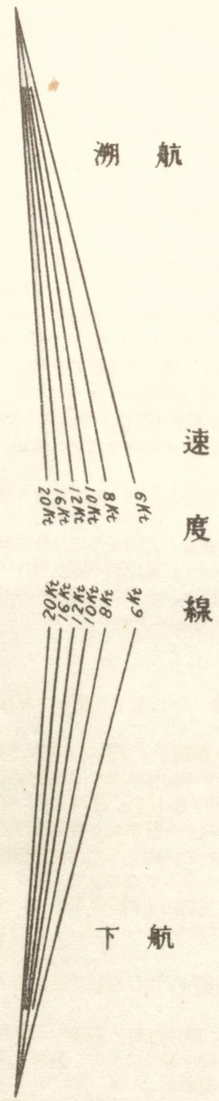

揚子江口潮流圖表

CURRENT DIAGRAM, YANG TSE ESTUARY.

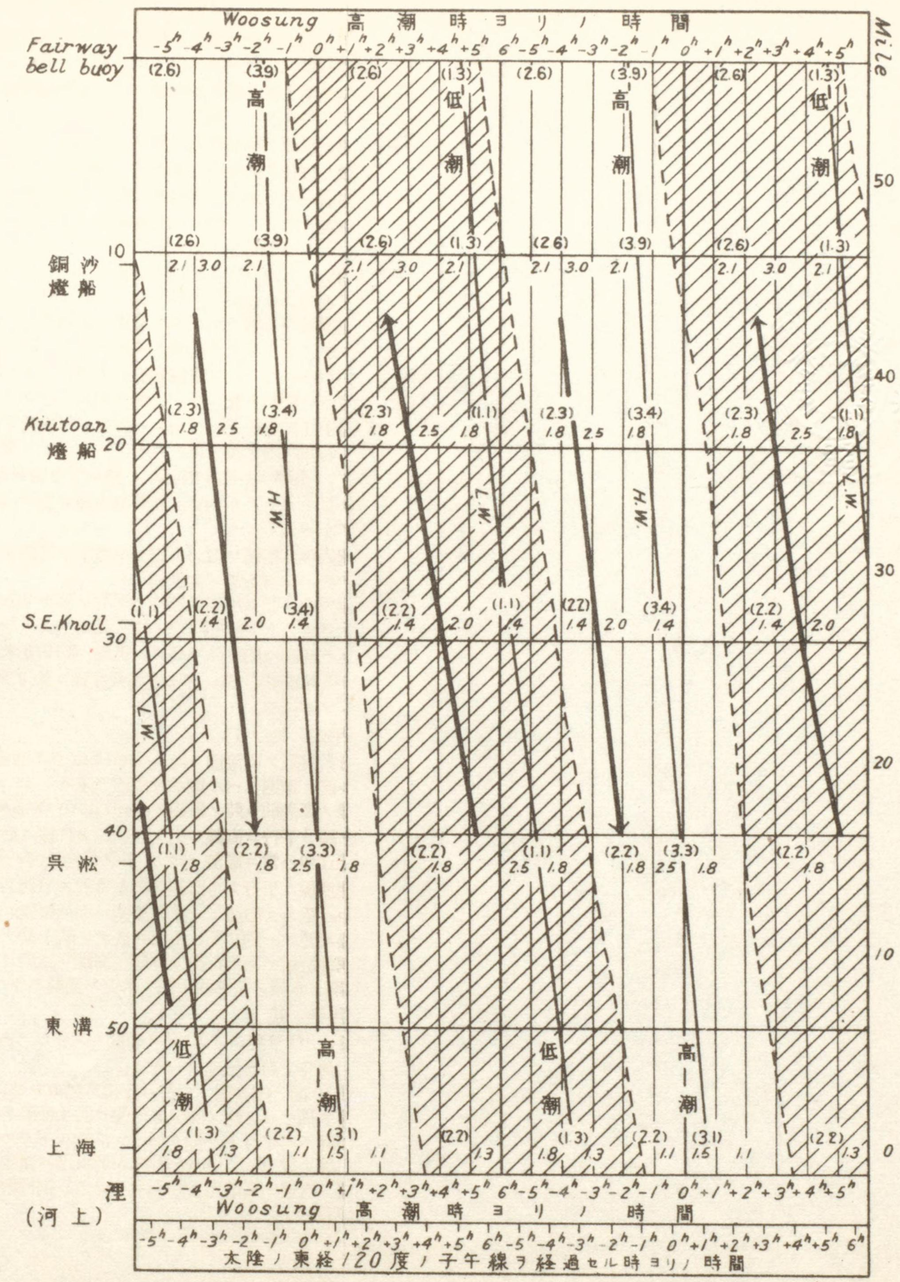

潮浪進行圖

「ローマ」數字ハ太陰ガ東經135度ノ子午線ヲ經過シテヨリ高潮トナル迄ノ平均時間ヲ太陰時ニテ表ハシタルモノニシテ、「アラビア」數字ハ大潮升(米)ヲ示ス。

(其ノ1)

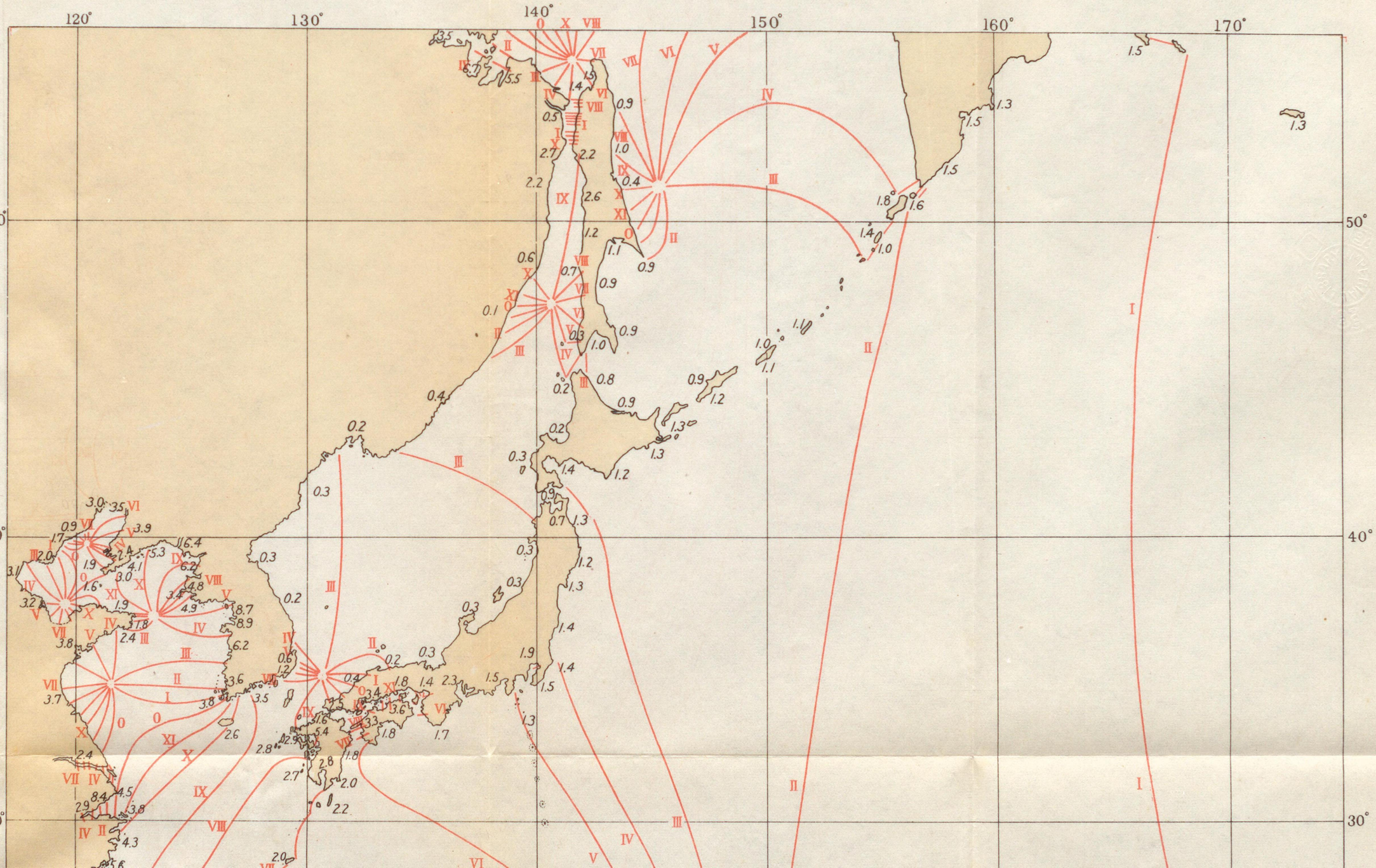

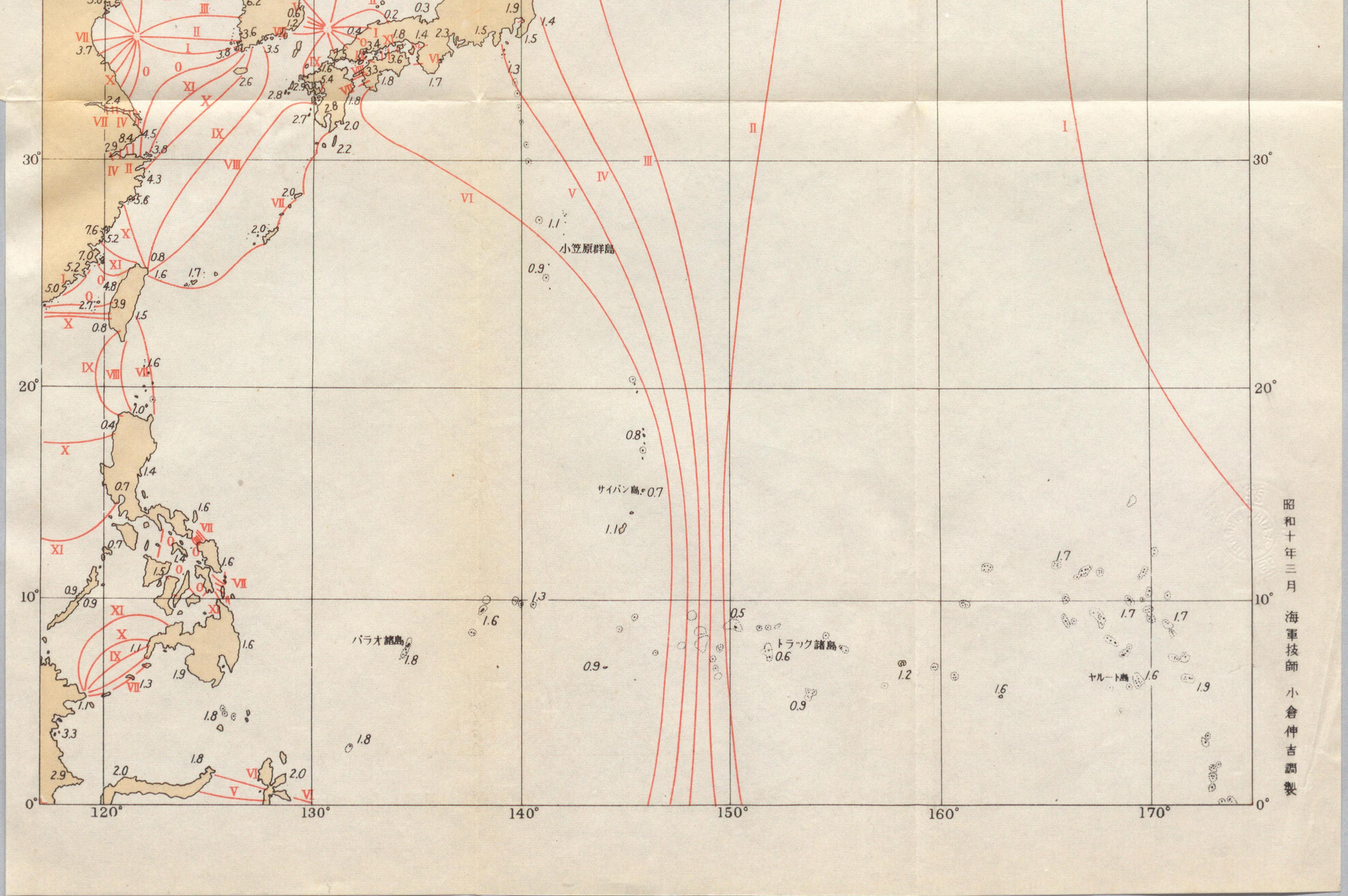

昭和十年三月　海軍技師　小倉伸吉調製

潮浪

潮浪進行圖 (其ノ2)

「ローマ」數字ハ太陰ガ東經135度ノ子午線ヲ經過シテヨリ高潮トナル迄ノ平均時間ヲ太陰時ニテ表ハシタルモノニシテ、「アラビア」數字ハ大潮升(米)ヲ示ス。

昭和十一年一月　海軍技師　小倉伸吉調製

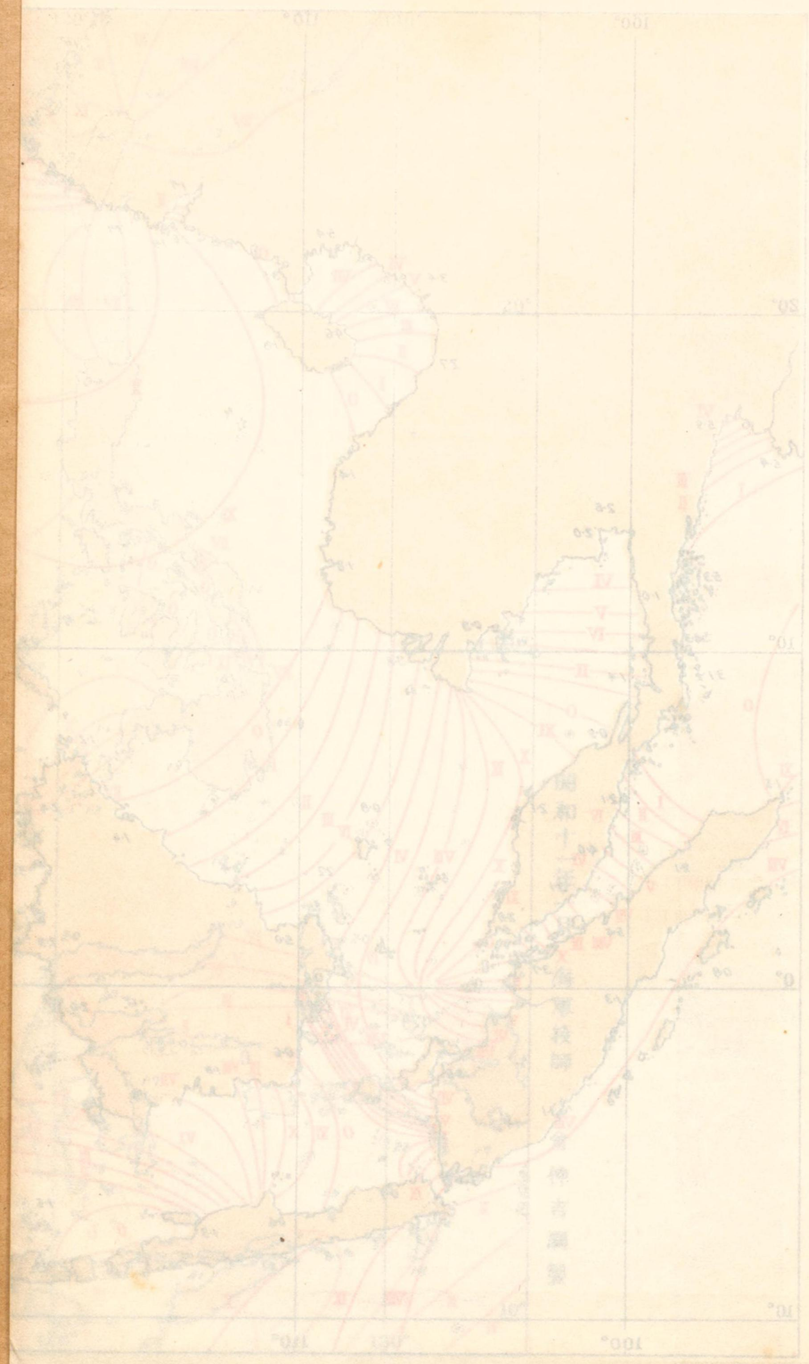

昭和14年9月15日印刷
昭和14年9月18日發行

發行者　水路部
東京市京橋區築地5丁目

印刷者　水路部
東京市京橋區築地5丁目

販賣所

東京市麴町區丸ノ内2丁目20番地ノ1	日本郵船株式會社	
横濱市中區海岸通3丁目9番地	同	横濱支店
名古屋市中區天王崎町4番地	同	名古屋支店
大阪市西區川口町26番地	同	大阪支店
神戸市神戸區海岸通1丁目10番地	同	神戸支店
門司市門司字棧橋通1番地ノ1	同	門司支店
長崎市常盤町4番地	同	長崎支店
函館市船場町19番地	同	函館支店
小樽市手宮町3丁目15番地	同	小樽支店
臺灣基隆市明治町1丁目8番地	同	基隆支店
朝鮮釜山府大橋通1丁目66番地（朝鮮郵船株式會社釜山支店庶務課釜山分室）	同	釜山代理店
大連市山縣通181番地	同	大連出張所
中華民國上海黄浦灘路第31號	同	上海支店
神戸市神戸區明石町32番地	日本船主協會	

〔定價1圓30錢〕

水
32

水-32
1200701667938