水田災害危險性段別調

（水害、旱害、潮害）

農林省農務局

614
28

水田ノ災害危險性段別調

（水害・旱害・潮害）

農林省農務局

昭和六年三月刊行

614
28

正　誤　表　（水田ノ災害危險性段別調）

頁	行	段	誤	正
圖表	水田ノ災害危險性段別　全國		８８８,８２４町	８８９,７７２町
1	18		算フ	算フ
2	4		9段歩	3段歩
5	45（大分）	7	—	95.0
〃	46（宮崎）	7	95.0	—
〃	49（計）	9	32,821.3	32,820.7
〃	51（合計）	9	33,429.9	33,429.3
12	7	1	西白川	西白河
14	23	9	1,376.6	1,373.6
15	4	5	—	217.7
〃	17	7	35.2	31.2
17	11	3	1,998.0	1,988.0
29	15	2	3,119.5	3,719.5
30	33	1	擔澤	膽澤
32	47	9	8.3	8.5
36	34	8	54.0	45.0
48	46	7	4.8	4.0

614
28

水田ノ災害危險性段別調

（水害・旱害・潮害）

農林省農務局

昭和六年三月刊行

發行所寄贈本

614
28

614-28

凡　　例

1. 本調査ハ農業保險調査上ノ資料トシテ地方廳ニ照會シ其ノ報告ニ基ケルモノナルカ單ニ農業保險調査上ノミナラス耕地事業ニ對シテモ亦極メテ重要ナル資料ナルヲ以テ茲ニ印刷ニ附スルコトトセリ
2. 本調査ハ大正七年ヨリ昭和四年迄ノ事實ニ基キ水稻ニ災害(水害、旱害及潮害)アリタル地域内ノ水田段別ヲ昭和四年末現在ニ依リ調査シタルモノニシテ其ノ後各種ノ施設其ノ他ノ事情ニ依リ災害ノ虞ナキニ至リタルモノハ之ヲ控除セリ

昭和六年三月

農林省農務局

614
28

水田ノ災害危險性段別調

目　　次

圖　表

水田ノ災害危險性段別
水田ノ災害種類別危險性段別
水稻作付段別ニ對スル災害危險性總段別割合

Ⅰ 梗　　概

Ⅱ 道府縣別狀況

頁
Ⅰ 水田ノ災害危險性段別……3
Ⅱ 水稻作付段別ニ對スル災害危險性段別割合……4
Ⅲ 水田ノ水害危險性段別……5
Ⅲ 水田ノ旱害危險性段別……6
Ⅴ 水田ノ潮害危險性段別……7

Ⅲ 郡市別狀況

Ⅰ 水田ノ水害危險性段別

1 北海道……9
2 青森縣……9
3 岩手縣……10
4 宮城縣……10
5 秋田縣……11
6 山形縣……11
7 福島縣……11
8 茨城縣……12
9 栃木縣……13
10 群馬縣……13
11 埼玉縣……13
12 千葉縣……14
13 東京府……14
14 神奈川縣……14
15 新潟縣……15
16 富山縣……15
17 石川縣……15
18 福井縣……16
19 山梨縣……16
20 長野縣……16
21 岐阜縣……17
22 靜岡縣……17
23 愛知縣……18
24 三重縣……19
25 滋賀縣……19
26 京都府……20
27 大阪府……20
28 兵庫縣……21
29 奈良縣……21

614
28

30 和歌山縣……22
31 鳥取縣……22
32 島根縣……22
33 岡山縣……23
34 廣島縣……23
35 山口縣……24
36 德島縣……24
37 香川縣……25
38 愛媛縣……25
39 高知縣……26
40 福岡縣……26
41 佐賀縣……27
42 長崎縣……27
43 熊本縣……27
44 大分縣……28
45 宮崎縣……28
46 鹿兒島縣……29
47 沖繩縣……29

Ⅱ 水田ノ旱害危險性段別

1 北海道……30
2 青森縣……30
3 岩手縣……30
4 宮城縣……30
5 秋田縣……31
6 山形縣……31
7 福島縣……31
8 茨城縣……32
9 栃木縣……32
10 群馬縣……32
11 埼玉縣……32
12 千葉縣……33
13 東京府……33
14 神奈川縣……33
15 新潟縣……33
16 富山縣……34
17 石川縣……34
18 福井縣……34
19 山梨縣……34
20 長野縣……35
21 岐阜縣……35
22 靜岡縣……35
23 愛知縣……36
24 三重縣……36
25 滋賀縣……37
26 京都府……37
27 大阪府……37
28 兵庫縣……38
29 奈良縣……38
30 和歌山縣……38
31 鳥取縣……38
32 島根縣……39
33 岡山縣……39
34 廣島縣……39
35 山口縣……40
36 德島縣……40
37 香川縣……40
38 愛媛縣……41
39 高知縣……41
40 福岡縣……41
41 佐賀縣……42
42 長崎縣……42

43 熊本縣……42
44 大分縣……42
45 宮崎縣……43
46 鹿兒島縣……43
47 沖繩縣……43

Ⅲ 水田ノ潮害危險性段別

1 北海道……44
2 青森縣……44
3 岩手縣……44
4 宮城縣……44
5 秋田縣……44
6 山形縣……44
7 福島縣……44
8 茨城縣……44
9 栃木縣……45
10 群馬縣……45
11 埼玉縣……45
12 千葉縣……45
13 東京府……45
14 神奈川縣……45
15 新潟縣……45
16 富山縣……45
17 石川縣……46
18 福井縣……46
19 山梨縣……46
20 長野縣……46
21 岐阜縣……46
22 靜岡縣……46
23 愛知縣……46
24 三重縣……47
25 滋賀縣……47
26 京都府……47
27 大阪府……47
28 兵庫縣……47
29 奈良縣……47
30 和歌山縣……47
31 鳥取縣……47
32 島根縣……48
33 岡山縣……48
34 廣島縣……48
35 山口縣……48
36 德島縣……48
37 香川縣……49
38 愛媛縣……49
39 高知縣……49
40 福岡縣……49
41 佐賀縣……49
42 長崎縣……50
43 熊本縣……50
44 大分縣……50
45 宮崎縣……50
46 鹿兒島縣……50
47 沖繩縣……50

614
28

614
28

水田ノ災害危險性段別

859.173町 2.897.776町
府　縣

888.824町 3.074.775町
全　國

凡例
水稻作付段別
災害危險性段別

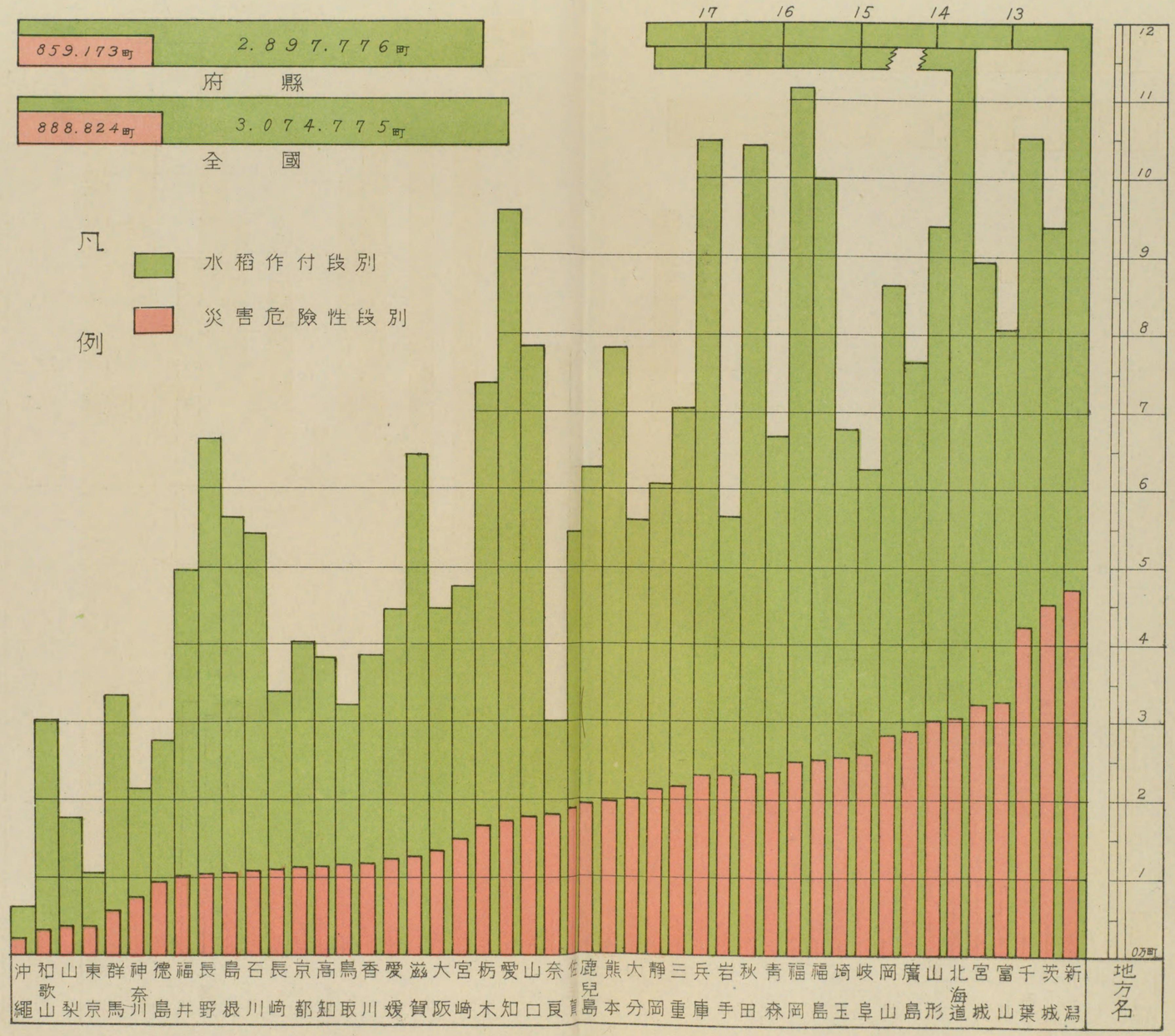

614
28

614
28

水田ノ災害種類別危険性段別

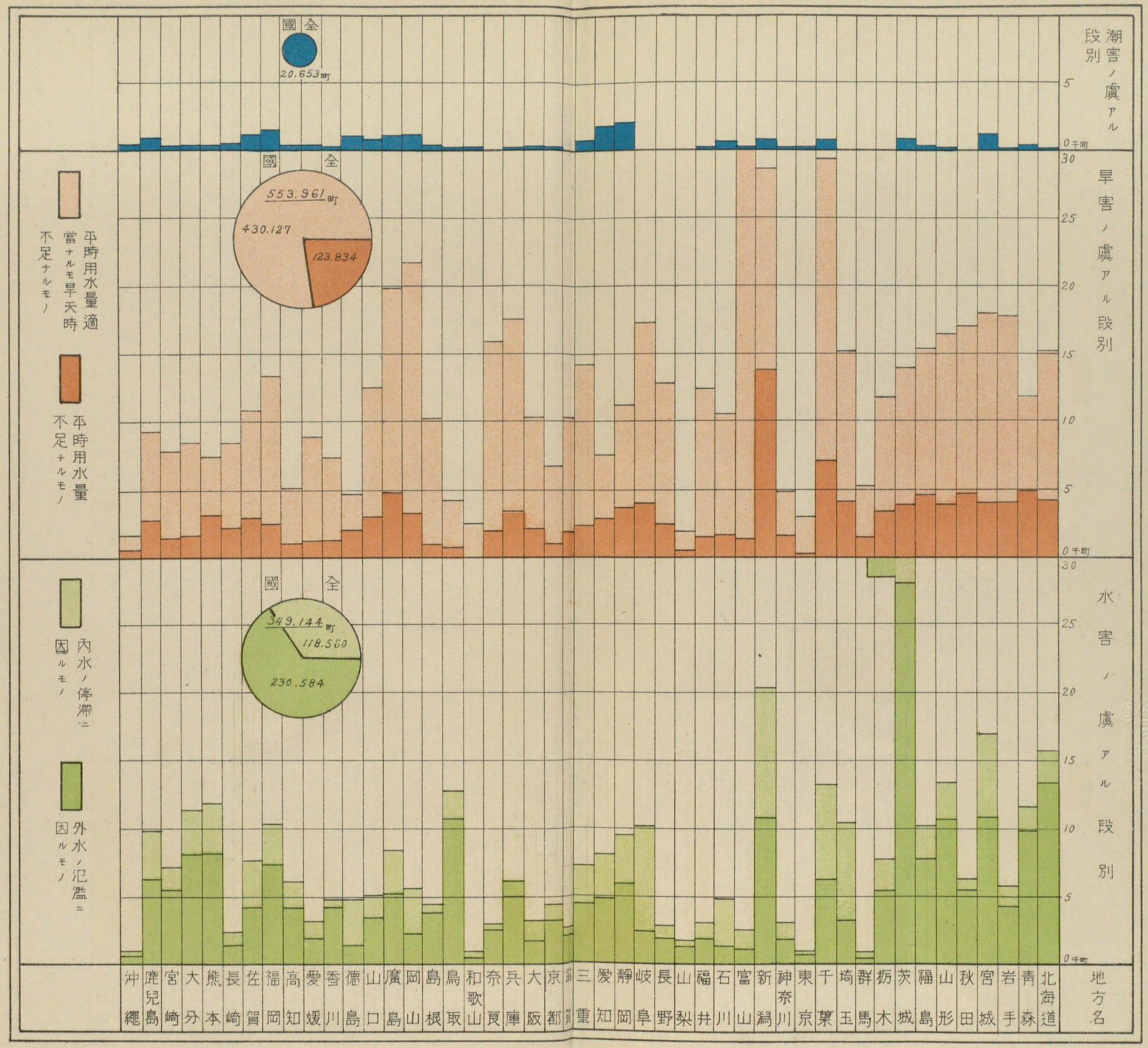

614
28

水稻作付段別ニ對スル災害危險性總段別割合

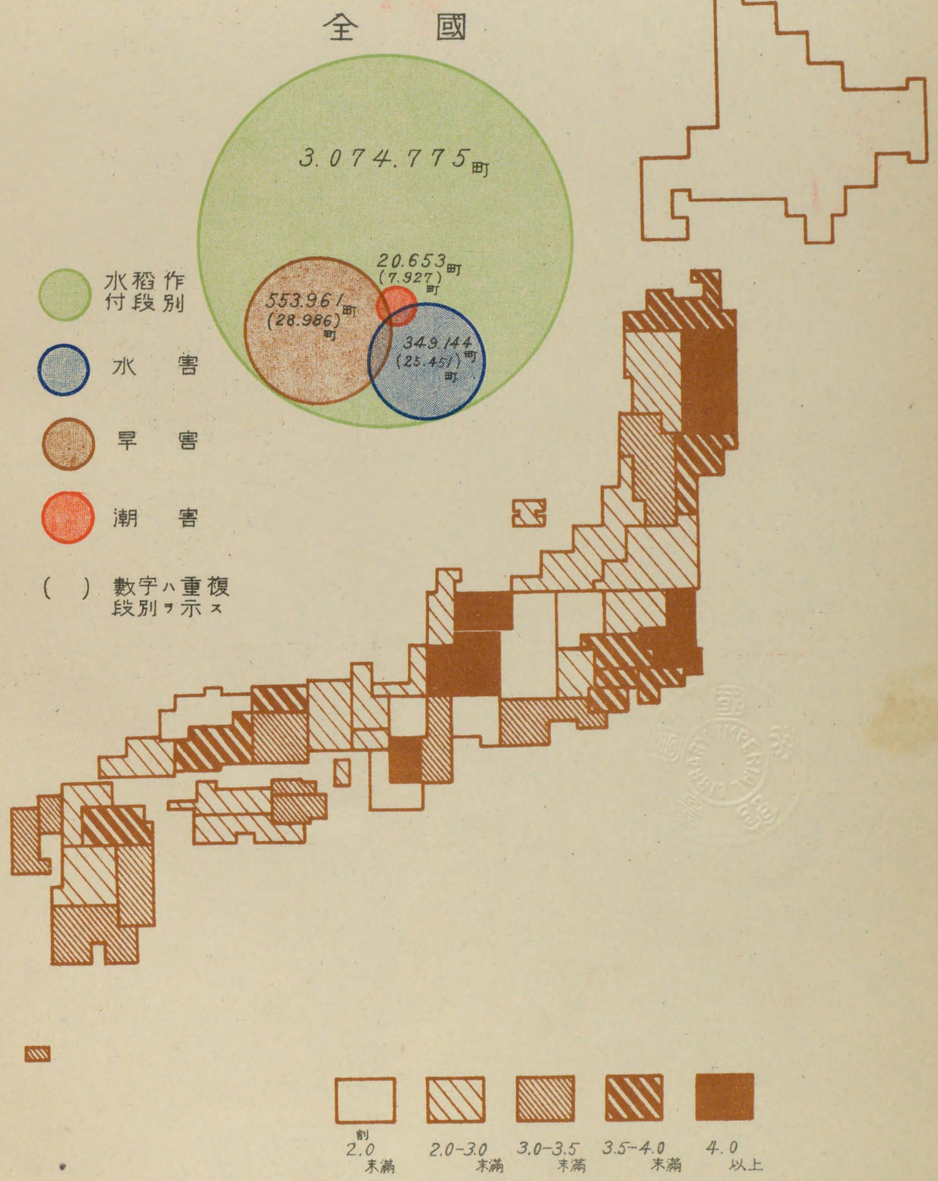

614
28

I 梗　　概

614
28

水田ノ災害危險性段別　本調査ノ結果ニ依レハ昭和四年末現在ニ於ケル水田ノ災害危險性總段別ハ道府縣ヲ通シ　889,771 町 6 段歩ヲ算シ之ヲ災害ノ種類別ニ觀レハ旱害ノ虞アルモノ最モ多ク　553,960 町 8 段歩（6 割）次ハ水害ノ虞アルモノ 349,143 町 6 段歩（3.8 割）潮害ノ虞アルモノ 20,652 町 7 段歩（0.2 割）ノ狀況ナリ但シ是等ノ內ニハ水害、旱害若ハ潮害ノ重複セル危險性段別 33,985 町 5 段歩ヲ含メリ

今水田ノ災害危險性總段別ヲ地方別ニ觀レハ新潟ノ 47,035 町 4 段歩最モ多ク茨城ノ 45,052 町歩、千葉、宮城、富山、北海道、山形ノ各 30,000 町歩以上之ニ次キ少キ地方トシテハ沖繩ノ 2,183 町 3 段歩最モ少ク和歌山、山梨、東京、群馬、神奈川、德島ノ 3,000—10,000 町歩以下之ニ次ク狀況ナリ

而シテ此ノ災害危險性總段別ハ水稻ノ作付段別 3,074,775 町 1 段歩ニ對シテ 2 割 8 分 9 厘ニ當リ其ノ割合多キ地方ハ奈良ノ 5 割 9 分 7 厘、茨城、岐阜、富山ノ 4 割餘之ニ次キ最モ少キハ和歌山ノ 1 割 2 厘ナリ

水田ノ水害危險性段別　水田ノ災害危險性段別中水害ハ其ノ 4 割弱ヲ占メ 349,143 町 6 段歩ヲ算ス此ノ內內水ノ停滯ニ因ルモノ 118,559 町 5 段歩（3.4 割）外水ノ氾濫ニ因ルモノ 230,584 町 1 段歩（6.6 割）ニシテ後者ノ遙ニ多キヲ示セリ

而シテ此ノ水害危險性段別中ニハ水害ノ虞アル土地ニシテ同時ニ旱害ノ危險性アルモノ 23,451 町 8 段歩、潮害ノ危險性アルモノ 2,393 町歩、旱害及潮害ノ危險性アルモノ 2,606 町 3 段歩合計 28,451 町 1 段歩ノ危險性重複段別ヲ含メリ

水田ノ旱害危險性段別　水田ノ災害危險性段別中旱害ハ其ノ 6 割ヲ占メ 553,960 町 8 段歩ヲ算フ此ノ內平時用水量不足ナルモノ 123,834 町歩（2.2 割）平時用水量適當ナルモ旱天時不足スルモノ 430,126 町 8 段歩（7.8 割）ニシテ後者ノ遙ニ多キヲ示セリ

而シテ是等ノ段別中ニハ旱天ノ際鹽分ノ集積ニ因リ鹽害ノ虞アルモノ 1,828 町 7 段歩アリ又旱害ノ虞アル土地ニシテ同時ニ水害ノ危險性アルモノ 23,451 町 8 段歩、潮害ノ危險性アルモノ 2,928 町 1 段歩、水害及潮害ノ危險性アルモノ 2,606 町 3 段歩合計 28,986 町 2 段歩ノ危險性重複段別ヲ含メリ

水田ノ潮害危險性段別　潮害危險性段別ハ水田ノ災害危險性段別中其ノ割合最モ少ク 0.2 割ニ過キスシテ 20,652 町 7 段歩ヲ算ス

而シテ此ノ內ニハ潮害ノ虞アル土地ニシテ同時ニ水害ノ危險性アルモノ 2,393 町歩、旱害ノ危險性アルモノ 2,928 町 1 段歩、水害及旱害ノ危險性アルモノ 2,606 町 3 段歩合計 7,927 町 4 段歩ノ危險性重複段別ヲ含メリ

尙潮害危險性段別ナキ地方ハ、秋田、栃木、群馬、埼玉、山梨、長野、岐阜、滋賀及奈良ノ 9 縣ナリ

614
28

災害ノ虞ナキニ至リタル段別　本調査ニ依リ大正七年以來昭和四年迄ニ災害アリタル土地ナルモ其ノ後各種ノ施設ヲ爲シタルカ爲災害ノ虞ナキニ至リタル段別ハ道府縣ヲ通シテ 68,644 町 9 段歩ヲ算シ之ヲ原因別ニ觀レハ治水工事、排水設備、耕地整理等ニ因リ水害ノ虞ナキニ至リタルモノ 33,429 町 9 段歩（4.9 割）、用水路、溜池ノ新設改築、揚水機ノ設置、耕地整理等ニ因リ旱害ノ虞ナキニ至リタルモノ 32,311 町 7 段歩（4.7 割）、築堤、樋門ノ修築、耕地整理等ニ因リ潮害ノ虞ナキニ至リタルモノ 2,903 町 9 段歩（0.4 割）アリ而シテ是等ノ面積ハ前記水田ノ災害危險性段別ニハ加ハラサルモノナリ

Ⅱ 道府縣別狀況

614
28

Ⅰ 水田ノ災害危險性段別

地方	水田ノ災害危險性段別				内危險性重複段別					差引危險性總段別
	水害ノ虞アルモノ	旱害ノ虞アルモノ	潮害ノ虞アルモノ	計	水旱害	水潮害	旱潮害	水旱潮害	計	
	町	町	町	町	町	町	町	町	町	町
青森	11,580.9	11,897.2	360.0	23,838.1	—	160.0	200.0	—	360.0	23,478.1
岩手	5,783.6	17,943.3	51.8	23,778.7	574.1	16.9	15.8	—	606.8	23,171.9
宮城	16,959.4	17,987.0	1,162.0	36,108.4	2,229.3	291.0	53.6	594.2	3,168.1	32,346.1
秋田	6,254.1	17,174.8	—	23,428.9	212.4	—	—	—	212.4	23,216.5
山形	13,485.9	16,546.0	63.8	30,095.7	15.0	49.4	—	—	64.4	30,031.3
福島	10,106.2	15,334.8	383.9	25,824.9	492.2	76.4	51.5	6.1	626.2	25,192.6
茨城	32,346.9	13,957.6	825.0	47,129.5	1,327.5	320.0	430.0	—	2,077.5	45,052.0
栃木	7,610.9	11,862.7	—	19,473.6	2,885.0	—	—	—	2,885.0	16,588.6
群馬	786.6	5,199.4	—	5,986.0	8.5	—	—	—	8.5	5,977.5
埼玉	10,433.2	15,115.7	—	25,548.9	—	—	—	—	—	25,548.9
千葉	13,126.0	29,294.5	684.5	43,015.0	980.5	37.7	22.8	6.3	1,047.3	42,051.4
東京	682.5	2,939.4	138.0	3,759.9	—	—	—	—	—	3,759.9
神奈川	3,065.9	4,738.8	41.2	7,845.9	317.0	—	—	—	317.0	7,528.9
新潟	20,323.1	28,609.7	689.1	49,621.9	1,208.3	—	—	689.1	1,897.4	47,035.4
富山	2,533.0	30,237.6	20.0	32,790.6	—	—	—	—	—	32,790.6
石川	4,879.2	5,564.4	539.6	10,983.2	55.4	10.1	11.1	—	76.6	10,906.6
福井	3,039.7	7,237.6	71.9	10,349.2	51.4	30.8	11.7	—	93.9	10,255.3
山梨	1,794.4	1,957.0	—	3,751.4	—	—	—	—	—	3,751.4
長野	2,716.9	7,710.3	—	10,427.2	40.0	—	—	—	40.0	10,387.2
岐阜	11,101.9	17,253.9	—	28,355.8	2,410.6	—	—	—	2,410.6	25,945.2
静岡	9,430.5	11,163.1	1,916.7	22,510.3	840.2	243.4	156.3	80.0	1,319.9	21,110.4
愛知	8,009.4	10,351.7	1,814.5	20,175.6	212.5	—	—	970.0	2,182.5	17,023.1
三重	7,151.9	14,268.1	772.6	22,192.6	172.4	97.3	101.6	—	371.3	21,821.3
滋賀	2,563.1	10,210.9	—	12,774.0	135.8	—	—	—	135.8	12,638.2
京都	4,419.8	6,674.1	57.0	11,150.9	31.3	2.8	5.1	—	39.2	11,111.7
大阪	3,193.5	10,255.9	43.6	13,493.0	192.5	—	25.2	—	217.7	13,275.3
兵庫	6,013.9	17,535.6	75.5	23,625.0	520.0	—	—	—	520.0	23,105.0
奈良	2,888.3	15,953.4	—	18,841.7	829.6	—	—	—	829.6	18,012.1
和歌山	730.7	2,333.9	16.3	3,080.9	—	—	—	—	—	3,080.9
鳥取	7,277.1	4,101.2	152.5	11,530.8	—	—	—	—	—	11,530.8
島根	4,288.9	10,139.0	461.2	14,889.1	3,553.6	290.7	26.6	137.9	4,008.8	10,742.4
岡山	5,571.3	21,766.5	1,120.8	28,458.6	284.0	10.1	—	—	294.1	28,164.5
広島	8,301.0	19,945.1	1,157.5	29,403.6	232.4	103.2	73.6	2.3	411.5	28,989.8
山口	5,081.0	12,489.0	756.7	18,326.7	599.0	75.3	43.8	—	718.1	17,608.6
徳島	4,818.4	4,639.3	1,090.3	10,548.0	—	—	985.3	—	985.3	9,562.7
香川	4,669.1	7,292.7	122.3	12,084.1	309.7	24.4	21.4	17.4	372.9	11,693.8
愛媛	3,037.3	8,832.1	387.8	12,257.2	—	—	—	—	—	12,257.2
高知	6,143.3	5,083.7	269.3	11,496.3	211.7	—	—	—	211.7	11,284.6
福岡	10,331.0	13,396.5	1,421.9	25,149.4	102.5	100.0	—	—	202.5	24,946.9
佐賀	7,672.8	10,730.0	1,179.3	19,582.1	283.9	95.0	324.8	—	703.7	18,878.4
長崎	2,243.3	8,473.5	500.0	11,216.8	61.0	105.9	46.8	8.0	221.7	10,987.1
熊本	11,913.4	7,355.4	428.0	19,696.8	—	—	—	—	—	19,696.8
大分	11,381.2	8,496.5	461.9	20,339.6	—	—	100.0	95.0	195.0	20,049.6
宮崎	7,159.6	7,775.1	207.9	15,142.6	141.5	54.1	5.0	—	200.6	14,942.0
鹿児島	9,936.9	9,206.1	836.1	19,959.1	459.6	11.0	27.0	—	497.6	19,461.5
沖縄	695.8	1,670.3	366.5	2,732.6	187.7	172.5	189.1	—	549.3	2,183.3
計	333,532.8	538,700.4	20,627.0	892,860.2	23,168.1	2,378.0	2,928.1	2,606.3	31,030.5	859,173.4
北海道	15,610.8	15,260.4	25.7	30,896.9	283.7	15.0	—	—	298.7	30,598.2
合計	349,143.6	553,960.8	20,652.7	923,757.1	23,451.8	2,393.0	2,928.1	2,606.3	31,379.2	889,771.6

備考　差引危險性總段別ハ水田ノ災害危險性段別計ヨリ危險性重複段別ヲ差引キタルモノナリ但シ水、旱、潮害ノ重複段別ハ三者ニ計上シアルヲ以テ本表ニ掲クル水、旱、潮害重複段別ノ二倍ノ面積ヲ控除スルモノトス

Ⅱ 水稻作付段別ニ對スル災害危險性段別割合

地方	水稻作付段別	水田ノ災害危險性總段別	水稻ノ作付段別ニ對スル災害危險性總段別割合	水稻作付段別ニ對スル種類別災害危險性段別割合		
				水害	旱害	潮害
	町	町	割	割	割	割
青森	66,879.8	23,478.1	3.51	1.73	1.78	0.05
岩手	56,731.1	23,171.9	4.08	1.02	3.16	0.01
宮城	89,453.2	32,346.1	3.62	1.90	2.01	0.13
秋田	104,059.0	23,216.5	2.23	0.60	1.65	—
山形	93,861.0	30,031.3	3.20	1.44	1.76	0.01
福島	99,961.9	25,192.6	2.52	1.01	1.53	0.04
茨城	93,995.5	45,052.0	4.79	3.44	1.48	0.09
栃木	73,676.2	16,588.6	2.25	1.03	1.61	—
群馬	33,778.0	5,977.5	1.77	0.23	1.54	—
埼玉	67,927.7	25,548.9	3.76	1.54	2.22	—
千葉	105,335.2	42,051.4	3.99	1.25	2.78	0.06
東京	10,684.1	3,759.9	3.52	0.64	2.75	0.13
神奈川	21,540.7	7,528.9	3.50	1.42	2.20	0.02
新潟	177,526.6	47,035.4	2.65	1.14	1.61	0.04
富山	80,547.6	32,790.6	4.07	0.31	3.75	0.01
石川	54,361.9	10,906.6	2.01	0.90	1.02	0.10
福井	49,785.3	10,255.3	2.06	0.61	1.45	0.01
山梨	17,979.6	3,751.4	2.09	1.00	1.09	—
長野	66,207.3	10,387.2	1.57	0.41	1.16	—
岐阜	62,441.3	25,945.2	4.16	1.78	2.76	—
靜岡	60,838.9	21,110.4	3.47	1.55	1.83	0.32
愛知	95,802.4	17,023.1	1.77	0.84	1.08	0.19
三重	70,499.6	21,821.3	3.10	1.02	2.02	0.11
滋賀	64,336.2	12,638.2	1.96	1.40	1.59	—
京都	40,361.4	11,111.7	2.75	0.10	1.65	0.01
大阪	44,682.6	13,275.3	2.97	1.71	2.30	0.01
兵庫	104,927.8	23,105.0	2.20	0.57	1.67	0.01
奈良	30,191.5	18,012.1	5.97	0.96	5.28	—
和歌山	30,222.5	3,080.9	1.02	0.24	0.77	0.01
鳥取	32,261.1	11,530.8	3.57	2.25	1.27	0.05
島根	56,144.9	10,742.4	1.91	0.76	1.81	0.08
岡山	86,053.4	28,164.5	3.27	0.65	2.53	0.13
廣島	76,213.1	28,989.8	3.80	1.09	2.62	0.15
山口	78,378.9	17,608.6	2.25	0.65	1.59	0.10
德島	27,793.3	9,562.7	3.44	1.73	1.67	0.39
香川	38,501.3	11,693.8	3.04	1.21	1.90	0.03
愛媛	44,478.0	12,257.2	2.76	0.68	1.99	0.09
高知	38,289.8	11,284.6	2.95	1.60	1.33	0.07
福岡	111,654.3	24,946.9	2.23	0.92	1.20	0.13
佐賀	54,491.7	18,878.4	3.46	1.41	1.97	0.21
長崎	33,860.2	10,987.1	3.24	0.66	2.50	0.15
熊本	78,295.2	19,696.8	2.52	1.52	0.94	0.05
大分	56,175.8	20,049.6	3.57	2.03	1.51	0.08
宮崎	47,403.0	14,942.0	3.15	1.51	1.64	0.04
鹿兒島	62,977.4	19,461.5	3.09	1.58	1.46	0.13
沖繩	6,208.9	2,183.3	3.52	1.12	2.69	0.59
計又ハ平均	2,897,776.2	859,173.4	2.96	1.15	1.86	0.07
北海道	175,998.9	30,598.2	1.73	0.88	0.86	—
合計又ハ平均	3,074,775.1	889,771.6	2.89	1.13	1.80	0.07

Ⅲ 水田ノ水害危險性段別

地方	水害ノ虞アル段別			内危險性重複段別				水害ノ虞ナキニ至リタル段別
	内水ノ停滯ニ因ルモノ	外水ノ氾濫ニ因ルモノ	計	旱害	潮害	旱潮害	計	
	町	町	町	町	町	町	町	町
青森	1,645.3	9,935.6	11,580.9	—	160.0	—	160.0	—
岩手	1,494.3	4,289.3	5,783.6	574.1	16.9	—	591.0	60.0
宮城	6,165.6	10,793.8	16,959.4	2,229.3	291.0	594.2	3,114.5	1,705.7
秋田	810.6	5,443.5	6,254.1	212.4	—	—	212.4	422.0
山形	2,889.9	10,596.0	13,485.9	15.0	49.4	—	64.4	405.1
福島	2,477.4	7,628.8	10,106.2	492.2	76.4	6.1	574.7	129.0
茨城	3,685.4	28,661.5	32,346.9	1,327.5	320.0	—	1,647.5	—
栃木	2,158.0	5,452.9	7,610.9	2,885.0	—	—	2,885.0	—
群馬	348.2	438.4	786.6	8.5	—	—	8.5	0.2
埼玉	7,219.1	3,214.1	10,433.2	—	—	—	—	14,800.0
千葉	6,838.7	6,287.3	13,126.0	980.5	37.7	6.3	1,024.5	1,151.2
東京	39.0	643.5	682.5	—	—	—	—	1,373.6
神奈川	1,084.1	1,981.8	3,065.9	317.0	—	—	317.0	—
新潟	9,570.4	10,752.7	20,323.1	1,208.3	—	689.1	1,897.4	922.4
富山	1,528.0	1,005.0	2,533.0	—	—	—	—	4,532.0
石川	3,514.1	1,365.1	4,879.2	55.4	10.1	—	65.5	—
福井	1,272.1	1,767.6	3,039.7	51.4	30.8	—	82.2	61.6
山梨	542.0	1,252.4	1,794.4	—	—	—	—	550.0
長野	728.9	1,988.0	2,716.9	40.0	—	—	40.0	697.0
岐阜	8,671.0	2,430.9	11,101.9	2,410.6	—	—	2,410.6	1,543.0
靜岡	3,684.2	5,746.3	9,430.5	840.2	243.4	80.0	1,163.6	202.0
愛知	3,260.7	4,748.7	8,009.4	1,212.5	—	970.0	2,182.5	—
三重	2,793.9	4,358.0	7,151.9	172.4	97.3	—	269.7	251.7
滋賀	555.5	2,007.6	2,563.1	135.8	—	—	135.8	3.5
京都	1,316.3	3,103.5	4,419.8	31.3	2.8	—	34.1	2,008.0
大阪	1,645.7	1,547.8	3,193.5	192.5	—	—	192.5	172.8
兵庫	1,089.5	4,924.4	6,013.9	520.0	—	—	520.0	854.3
奈良	401.8	2,486.5	2,888.3	829.6	—	—	829.6	10.2
和歌山	290.8	439.9	730.7	—	—	—	—	—
鳥取	1,601.4	5,675.7	7,277.1	—	—	—	—	—
島根	599.2	3,689.7	4,288.9	3,553.6	290.7	137.9	3,982.2	—
岡山	3,450.4	2,120.9	5,571.3	284.0	10.1	—	294.1	66.5
廣島	3,163.6	5,137.4	8,301.0	232.4	103.2	2.3	337.9	128.7
山口	1,804.6	3,276.4	5,081.0	599.0	75.3	—	674.3	128.1
德島	3,615.4	1,203.0	4,818.4	—	—	—	—	—
香川	558.8	4,110.3	4,669.1	309.7	24.4	17.4	351.5	323.0
愛媛	1,223.2	1,814.1	3,037.3	—	—	—	—	—
高知	1,977.9	4,165.4	6,143.3	211.7	—	—	211.7	—
福岡	3,109.5	7,221.5	10,331.0	102.5	100.0	—	202.5	—
佐賀	3,533.3	4,139.5	7,672.8	283.9	95.0	—	378.9	102.0
長崎	996.3	1,247.0	2,243.3	61.0	105.9	8.0	174.9	157.1
熊本	3,843.1	8,070.3	11,913.4	—	—	—	—	—
大分	3,352.2	8,029.0	11,381.2	—	—	—	95.0	—
宮崎	1,765.9	5,393.7	7,159.6	141.5	54.1	95.0	195.6	30.0
鹿兒島	3,719.5	6,217.4	9,936.9	459.6	11.0	—	470.6	—
沖繩	233.2	462.6	695.8	187.7	172.5	—	360.2	30.0
計	116,268.0	217,264.8	333,532.8	23,168.1	2,378.0	2,606.3	28,152.4	32,821.3
北海道	2,291.5	13,319.3	15,610.8	283.7	15.0	—	298.7	608.6
合計	118,559.5	230,584.1	349,143.6	23,451.8	2,393.0	2,606.3	28,451.1	33,429.9

Ⅲ 水田ノ旱害危險性段別

地方	旱害ノ虞アル段別 平時用水量不足ナルモノ	旱害ノ虞アル段別 平時用水量適當ナルモ旱天時不足スルモノ	旱害ノ虞アル段別 計	旱害ノ虞アル段別 内鹽害ノ虞アル段別	内危險性重複段別 水害	内危險性重複段別 潮害	内危險性重複段別 水潮害	内危險性重複段別 計	旱害ノ虞ナキニ至リタル段別
	町	町	町	町	町	町	町	町	町
青森	4,909.9	6,987.3	11,897.2	—	—	200.0	—	200.0	—
岩手	3,992.3	13,951.0	17,943.3	—	574.1	15.8	—	589.9	2,830.0
宮城	4,054.3	13,932.7	17,987.0	106.5	2,229.3	53.6	594.2	2,877.1	838.2
秋田	4,635.2	12,539.6	17,174.8	—	212.4	—	—	212.4	834.5
山形	3,648.1	12,897.9	16,546.0	0.2	15.0	—	—	15.0	8,628.1
福島	4,588.2	10,746.6	15,334.8	—	492.2	51.5	6.1	549.8	157.2
茨城	3,735.8	10,221.8	13,957.6	—	1,327.5	430.0	—	1,757.5	—
栃木	3,269.1	8,593.6	11,862.7	—	2,885.0	—	—	2,885.0	—
群馬	1,404.2	3,795.2	5,199.4	—	8.5	—	—	8.5	54.9
埼玉	4,099.5	11,016.2	15,115.7	—	—	—	—	—	—
千葉	6,999.1	22,295.4	29,294.5	92.2	980.5	22.8	6.3	1,009.6	1,102.0
東京	12.4	2,927.0	2,939.4	—	—	—	—	—	—
神奈川	1,443.7	3,295.1	4,738.8	—	317.0	—	—	317.0	—
新潟	8,869.1	19,740.6	28,609.7	—	1,208.3	—	689.1	1,897.4	160.2
富山	1,220.0	29,017.6	30,237.6	—	—	—	—	—	3,629.7
石川	1,580.8	3,983.6	5,564.4	30.0	55.4	11.1	—	66.5	—
福井	1,470.5	5,767.1	7,237.6	—	51.4	11.7	—	63.1	17.0
山梨	374.0	1,583.0	1,957.0	—	—	—	—	—	—
長野	2,345.3	5,365.0	7,710.3	—	40.0	—	—	40.0	165.0
岐阜	3,992.2	13,261.7	17,253.9	—	2,410.6	—	—	2,410.6	—
静岡	3,515.4	7,647.7	11,163.1	—	840.2	156.3	80.0	1,076.5	—
愛知	2,841.7	7,510.0	10,351.7	430.0	1,212.5	—	970.0	2,182.5	—
三重	2,282.8	11,985.3	14,268.1	—	172.4	101.6	—	274.0	173.8
滋賀	1,724.6	8,486.3	10,210.9	—	135.8	—	—	135.8	3,991.0
京都	934.8	5,739.3	6,674.1	—	31.3	5.1	—	36.4	110.1
大阪	2,014.6	8,241.3	10,255.9	—	192.5	25.2	—	217.7	145.0
兵庫	3,309.8	14,225.8	17,535.6	170.3	520.0	—	—	520.0	4,180.7
奈良	1,848.8	14,104.6	15,953.4	—	829.6	—	—	829.6	610.0
和歌山	—	2,333.9	2,333.9	—	—	—	—	—	—
鳥取	678.5	3,422.7	4,101.2	—	—	—	—	—	—
島根	835.8	9,303.2	10,139.0	—	3,553.6	26.6	137.9	3,718.1	—
岡山	3,176.6	18,589.9	21,766.5	437.0	284.0	—	—	284.0	1,144.8
広島	4,745.8	15,199.3	19,945.1	168.0	232.4	73.6	2.3	308.3	180.7
山口	2,905.8	9,583.2	12,489.0	106.8	599.0	43.8	—	642.8	481.6
徳島	1,948.0	2,691.3	4,639.3	—	—	985.3	—	985.3	—
香川	1,224.0	6,068.7	7,292.7	66.4	309.7	21.4	17.4	348.5	1,044.0
愛媛	1,223.4	7,608.7	8,832.1	—	—	—	—	—	—
高知	1,031.7	4,052.0	5,083.7	—	211.7	—	—	211.7	—
福岡	2,473.8	10,922.7	13,396.5	94.0	102.5	—	—	102.5	—
佐賀	2,717.4	8,012.6	10,730.0	—	283.9	324.8	—	608.7	21.0
長崎	2,182.4	6,291.1	8,473.5	1.3	61.0	46.8	8.0	115.8	—
熊本	3,085.0	4,270.4	7,355.4	—	—	—	—	—	—
大分	1,694.0	6,802.5	8,496.5	—	—	100.0	95.0	195.0	—
宮崎	1,449.1	6,326.0	7,775.1	76.0	141.5	5.0	—	146.5	224.0
鹿兒島	2,656.0	6,550.1	9,206.1	—	459.6	27.0	—	486.6	—
沖繩	623.7	1,046.6	1,670.3	—	187.7	189.1	—	376.8	—
計	119,767.2	418,933.2	538,700.4	1,828.7	23,168.1	2,928.1	2,606.3	28,702.5	30,723.5
北海道	4,066.8	11,193.6	15,260.4	—	283.7	—	—	283.7	1,588.2
合計	123,834.0	430,126.8	553,960.8	1,828.7	23,451.8	2,928.1	2,606.3	28,986.2	32,311.7

Ⅴ 水田ノ潮害危險性段別

地方	潮害ノ虞アル段別	内危險性重複段別 水害	内危險性重複段別 旱害	内危險性重複段別 水旱害	内危險性重複段別 計	潮害ノ虞ナキニ至リタル段別
	町	町	町	町	町	町
青森	360.0	160.0	200.0	—	360.0	—
岩手	51.8	16.9	15.8	—	32.7	—
宮城	1,162.0	291.0	53.6	594.2	938.8	—
秋田	—	—	—	—	—	—
山形	63.8	49.4	—	—	49.4	5.0
福島	383.9	76.4	51.5	6.1	134.0	—
茨城	825.0	320.0	430.0	—	750.0	50.0
栃木	—	—	—	—	—	—
群馬	—	—	—	—	—	—
埼玉	—	—	—	—	—	—
千葉	684.5	37.7	22.8	6.3	66.8	24.1
東京	138.0	—	—	—	—	—
神奈川	41.2	—	—	—	—	—
新潟	689.1	—	—	689.1	689.1	—
富山	20.0	—	—	—	—	30.0
石川	539.6	10.1	11.1	—	21.2	—
福井	71.9	30.8	11.7	—	42.5	—
山梨	—	—	—	—	—	—
長野	—	—	—	—	—	—
岐阜	—	—	—	—	—	—
静岡	1,916.7	243.4	156.3	80.0	479.7	—
愛知	1,814.5	—	—	970.0	970.0	1.0
三重	772.6	97.3	101.6	—	198.9	50.6
滋賀	—	—	—	—	—	—
京都	57.0	2.8	5.1	—	7.9	0.7
大阪	43.6	—	25.2	—	25.2	—
兵庫	75.5	—	—	—	—	12.0
奈良	—	—	—	—	—	—
和歌山	16.3	—	—	—	—	—
鳥取	152.5	—	—	—	—	—
島根	461.2	290.7	26.6	137.9	455.2	—
岡山	1,120.8	10.1	—	—	10.1	—
広島	1,157.5	103.2	73.6	2.3	179.1	—
山口	756.7	75.3	43.8	—	119.1	4.0
徳島	1,090.3	—	985.3	—	985.3	—
香川	122.3	24.4	21.4	17.4	63.2	47.8
愛媛	387.8	—	—	—	—	—
高知	269.3	—	—	—	—	—
福岡	1,421.9	100.0	—	—	100.0	—
佐賀	1,179.3	95.0	324.8	—	419.8	—
長崎	500.0	105.9	46.8	8.0	160.7	152.2
熊本	428.0	—	—	—	—	2,486.0
大分	461.9	—	100.0	95.0	195.0	—
宮崎	207.9	54.1	5.0	—	59.1	30.8
鹿兒島	816.1	11.0	27.0	—	38.0	—
沖繩	366.5	172.5	189.1	—	361.6	9.7
計	20,627.0	2,378.0	2,928.1	2,606.3	7,912.4	2,903.9
北海道	25.7	15.0	—	—	15.0	—
合計	20,652.7	2,393.0	2,928.1	2,606.3	7,927.4	2,903.9

6
2

Ⅲ 郡 市 別 狀 況

（北海道ハ支廳市別）

I 水田ノ水害危險性段別

支廳郡市名	水害ノ虞アル段別			內危險性重複段別				水害ノ虞ナキニ至リタル段別	水害發生ノ主要ナル河川名又ハ湖沼名
	內水ノ停滯ニ因ルモノ	外水ノ氾濫ニ因ルモノ	計	旱害	潮害	旱潮害	計		
1 北海道									
	町	町	町	町	町	町	町	町	
石狩	143.0	1,468.9	1,611.9	—	—	—	—	—	石狩川、濱益川、發寒川、當別川、オカパルシ川、江別川、千歲川、漁川、島松川、厚別川
空知	1,268.2	4,267.9	5,536.1	90.0	—	—	90.0	—	石狩川、空知川、江別川、幌向川、幾春別川、美唄川、夕張川、千歲川、鷲川
上川	435.1	1,545.0	1,980.1	—	—	—	—	—	石狩川、オサラベツ川、江丹別川、牛朱別川、忠別川、美瑛川、愛別川、空知川、劍淵川
彼志	26.6	273.4	300.0	27.5	—	—	27.5	—	尻別川、赤井川、堀採川、古手川、余市川、鹽谷川、積丹川
檜山	10.4	975.9	986.3	—	—	—	—	—	利別川、最內川、太櫓川、青苗川、天ノ川、安在川、椴川、古櫃川
渡島	46.8	121.4	168.2	—	—	—	—	—	及部川、福島川、知內川、瓜谷川、茂邊川、大野川、松倉川、汐止川、長萬部川、國縫川、トワルベツ川、山崎川、メム川
胆振	137.4	1,303.3	1,440.7	—	15.0	—	15.0	205.0	安手川、厚眞川、仁立川
浦河	59.9	267,6	327.5	—	—	—	—	—	沙流川、門別川、厚別川、沈惠川、慶能舞川、樣似川、新冠川、染退川、布辻川、元浦河、種室川、繪笛川、西舍川
河西	146.0	790.5	936.5	121.2	—	—	121.2	403.2	十勝川支流
釧路國	—	0.7	0.7	—	—	—	—	—	足寄川
網走	13.6	1,796.5	1,810.1	45.0	—	—	45.0	—	常呂川、斜里川、無名川、藻琴川
留萌	3.0	505.6	508.6	—	—	—	—	0.4	留萌川、古丹別川、羽幌川、遠別川、天鹽川
旭川市	1.5	2.6	4.1	—	—	—	—	—	チユウベツ川
計	2,291.5	13,319.3	15,610.8	283.7	15.0	—	298.7	608.6	
2 青森縣									
東津輕	350.3	1,054.6	1,404.9	—	—	—	—	—	小湊川、蟹田川、野內川、今別川、新田川、駒込川、荒川
西津輕	237.0	2,624.7	2,861.7	—	160.0	—	160.0	—	山田川、岩木川、追良瀨川、赤石川、笹內川、鳴澤川
中津輕	80.0	363.0	443.0	—	—	—	—	—	岩木川本支流
南津輕	120.0	1,123.6	1,243.6	—	—	—	—	—	平川、淺瀨石川
北津輕	650.0	2,664.9	3,314.9	—	—	—	—	—	山田川、岩木川、十川
上北	208.0	1,402.1	1,610.1	—	—	—	—	—	相坂川、七戶川本支流、赤川、野邊地川
下北	—	138.5	138.5	—	—	—	—	—	田名部川、奥戶川、大畑川、川內川
三戶	—	482.2	482.2	—	—	—	—	—	馬淵川、五戶川
青森市	—	50.0	50.0	—	—	—	—	—	堤川
弘前市	—	2.0	2.0	—	—	—	—	—	岩木川
八戶市	—	30.0	30.0	—	—	—	—	—	新田川
計	1,645.3	9,935.6	11,580.9	—	160.0	—	160.0	—	

郡市名	水害ノ虞アル段別 内水ノ停滞ニ因ルモノ	水害ノ虞アル段別 外水ノ氾濫ニ因ルモノ	水害ノ虞アル段別 計	内危険性重複段別 旱害	内危険性重複段別 潮害	内危険性重複段別 旱潮害	内危険性重複段別 計	水害ノ虞ナキニ至ル段別	水害發生ノ主要ナル河川名又ハ湖沼名
3 岩手縣									
盛岡市	町 20.0	町 —	町 20.0	町 —	町 —	町 —	町 —	町 —	
岩手	78.6	248.5	327.1	11.3	—	—	11.3	—	北上川及其支流
紫波	124.5	240.5	365.0	12.0	—	—	12.0	—	同
稗貫	54.1	265.8	319.9	30.0	—	—	30.0	—	同
和賀	148.2	288.8	437.0	20.0	—	—	20.0	—	同
膽澤	19.7	127.3	147.0	2.8	—	—	2.8	60.0	同
江刺	607.0	791.3	1,398.3	102.5	—	—	102.5	—	同
西磐井	325.7	1,168.8	1,494.5	300.0	—	—	300.0	—	同
東磐井	24.5	406.9	431.4	61.3	—	—	61.3	—	同
氣仙	19.2	147.2	166.4	15.1	0.3	—	15.4	—	氣仙川、盛川
上閉伊	16.8	271.5	288.3	16.3	16.3	—	32.6	—	猿ヶ石川、鵜住居川、甲子川
下閉伊	7.0	89.2	96.2	2.8	0.3	—	3.1	—	關谷川、山口川、閉伊川、近内川、津軽石川、織笠川
九戸	35.4	207.9	243.3	—	—	—	—	—	久慈川、長内川、馬淵川
二戸	13.6	35.6	49.2	—	—	—	—	—	馬淵川支流
計	1,494.3	4,289.3	5,783.6	574.1	16.9	—	591.0	60.0	
4 宮城縣									
仙臺市	1.2	—	1.2	—	—	—	—	—	
刈田	43.4	204.9	248.3	96.9	—	—	96.9	2.5	斎川、白石川、高田川
柴田	235.5	650.1	885.6	152.0	—	—	152.0	0.3	阿武隈川、菅生川、砂金川、荒川
伊具	541.4	578.6	1,120.0	157.3	—	—	157.3	48.2	阿武隈川、雉子尾川、伊手川、尾袋川
亘理	479.2	451.6	930.8	222.5	—	18.5	241.0	—	坂元川、阿武隈川
名取	460.4	383.6	844.0	67.1	141.0	146.0	354.1	15.0	名坂川、阿武隈川、井土浦川
宮城	420.7	753.6	1,174.3	545.5	—	90.0	635.5	—	鳴瀬川、廣瀬川、冠川、七北田川、品井沼
黒川	395.6	427.2	822.8	18.8	—	—	18.8	—	吉田川、堤川、品井沼
加美	95.5	107.2	202.7	—	—	—	—	—	多田川、名蓋川、鳴瀬川
志田	575.5	2,253.7	2,829.2	—	—	—	—	295.0	鳴瀬川、吉田川、滋井川、品井沼
玉造	45.7	64.1	109.8	—	—	—	—	—	荒雄川
遠田	780.3	1,864.0	2,644.3	34.8	—	—	34.8	—	江合川、鳴瀬川、北上川、迫川、出來川、右京江
栗原	328.7	375.6	704.3	115.7	—	—	115.7	325.0	一迫川、二迫川、南澤川、小山田川、中江川、黒瀬川、伊豆沼
登米	860.9	1,291.3	2,152.2	273.2	—	—	273.2	999.7	北上川、迫川、夏川
桃生	807.6	782.1	1,589.7	535.0	113.4	10.0	658.4	20.0	鳴瀬川、北上川、追波川、定川
牡鹿	41.0	552.4	593.4	10.5	19.1	329.7	359.3	—	北上川、眞野川
本吉	53.0	53.8	106.8	—	17.5	—	17.5	—	北上川、〆切沼、津谷川、山田川
計	6,165.6	10,793.8	16,959.4	2,229.3	291.0	594.2	3,114.5	1,705.7	

郡市名	水害ノ虞アル段別 内水ノ停滞ニ因ルモノ	水害ノ虞アル段別 外水ノ氾濫ニ因ルモノ	水害ノ虞アル段別 計	内危険性重複段別 旱害	内危険性重複段別 潮害	内危険性重複段別 旱潮害	内危険性重複段別 計	水害ノ虞ナキニ至ル段別	水害發生ノ主要ナル河川名又ハ湖沼名
5 秋田縣									
北秋田	町 227.3	町 1,019.2	町 1,246.5	町 38.0	町 —	町 —	町 38.0	町 —	米代川本支流
山本	70.2	853.7	923.9	55.9	—	—	55.9	—	同
南秋田	40.4	205.4	245.8	5.5	—	—	5.5	13.0	馬場目川、八郎湖
河邊	21.3	349.5	370.8	0.5	—	—	0.5	—	雄物川本支流
由利	42.3	606.7	649.0	38.3	—	—	38.3	—	子吉川本支流
仙北	220.0	1,607.9	1,827.9	74.2	—	—	74.2	409.0	雄物川本支流
平鹿	181.4	662.1	843.5	—	—	—	—	—	同
雄勝	7.7	139.0	146.7	—	—	—	—	—	同
計	810.6	5,443.5	6,254.1	212.4	—	—	212.4	422.0	
6 山形縣									
飽海	485.1	1,232.4	1,717.5	—	49.4	—	49.4	338.5	最上川、相澤川、荒瀬川、熊野川、高瀬川、日向川、日光川
東田川	767.5	1,822.6	2,590.1	—	—	—	—	—	赤川、藤島川、京田川、最上川
西田川	577.5	535.3	1,112.8	15.0	—	—	15.0	41.6	赤川、大山川
鶴岡市	—	2.0	2.0	—	—	—	—	—	赤川
最上	224.7	1,657.1	1,881.8	—	—	—	—	—	指道野川、鳥越川、舟形川、最上川、銅山川、角川、鮭川、泉田川、小返川、眞室川、大津川、鹽根川、金山川、上臺川、春木川、小國川、白川、絹出川、鳥出川、明神川
北村山	52.0	1,328.7	1,380.7	—	—	—	—	—	最上川、丹生川、野川、朧氣川、大旦川、白川
西村山	—	131.0	131.0	—	—	—	—	—	寒河江川、最上川
東村山	—	1,575.5	1,575.5	—	—	—	—	10.0	最上川、倉津川、須川
南村山	90.6	183.5	274.1	—	—	—	—	—	前川、宮川、蔵王川、須川、瀧山川、馬見崎川、本澤川
東置賜	500.0	1,610.0	2,110.0	—	—	—	—	—	松川、大川、鬼面川、羽黒川、吉野川、天王川、和田川、誕生川
西置賜	155.5	296.9	452.4	—	—	—	—	—	最上川、白川、萩生川、野川、宇津川、荒川
南置賜	29.0	201.0	230.0	—	—	—	—	15.0	羽黒川、松川、大川、鬼面川、誕生川
米澤市	8.0	20.0	28.0	—	—	—	—	—	松川
計	2,889.9	10,596.0	13,485.9	15.0	49.4	—	64.4	405.1	
7 福島縣									
信夫	124.6	348.4	473.0	77.5	—	—	77.3	—	阿武隈川、須川
伊達	43.7	153.7	197.4	2.5	—	—	2.5	—	阿武隈川、摺上川、廣瀬川
安達	26.8	116.8	143.6	—	—	—	—	—	阿武隈川
安積	17.8	306.9	324.7	0.8	—	—	0.8	—	阿武隈川、猪苗代湖
岩瀬	82.8	227.8	310.6	10.0	—	—	10.0	—	阿武隈川、釋迦堂川
南會津	10.8	108.9	119.7	—	—	—	—	—	只見川

郡市名	水害ノ虞アル段別 内水ノ停滞ニ因ルモノ	水害ノ虞アル段別 外水ノ氾濫ニ因ルモノ	水害ノ虞アル段別 計	内危険性重複段別 旱害	内危険性重複段別 潮害	内危険性重複段別 旱潮害	内危険性重複段別 計	水害ノ虞ノキニ至ル段別ナリタル	水害發生ノ主要ナル河川名又ハ湖沼名
	町	町	町	町	町	町	町	町	
北會津	166.6	646.9	813.5	5.0	—	—	5.0	—	大川
耶麻	206.2	441.2	647.4	32.5	—	—	32.5	32.9	大川、日橋川、姥堂川、長瀬川
河沼	40.6	496.6	537.2	5.1	—	—	5.1	—	阿賀川、鶴沼川、大川
大沼	17.9	92.9	110.8	—	—	—	—	—	只見川、鶴沼川
東白川	112.0	211.2	323.2	8.4	—	—	8.4	—	久慈川、鮫川
西白川	93.9	546.0	639.9	42.0	—	—	42.0	54.0	阿武隈川、社川
石川	153.5	282.7	436.2	130.9	—	—	130.9	—	阿武隈川、北須川
田村	63.8	192.6	256.4	6.4	—	—	6.4	—	阿武隈川、大滝根川
石城	488.9	2,067.8	2,556.7	12.0	22.3	4.5	38.8	24.1	夏井川、藤原川、鮫川
雙葉	20.7	365.6	386.3	30.0	4.0	—	34.0	18.0	請戸川、富岡川、木戸川、淺見川
相馬	797.6	1,012.9	1,810.5	129.1	50.1	1.6	180.8	—	眞野川、新田川、小高川
福島市	0.3	0.3	0.6	—	—	—	—	—	阿武隈川
若松市	—	0.5	0.5	—	—	—	—	—	大川、湯川
郡山市	8.9	9.1	18.0	—	—	—	—	—	阿武隈川
計	2,477.4	7,628.8	10,106.2	492.2	76.4	6.1	574.7	129.0	
8 茨城縣									
東茨城	—	1,689.8	1,689.8	168.0	—	—	168.0	—	園部川、那珂川、涸沼川、涸沼、霞ヶ浦、藤井川
西茨城	—	441.0	441.0	54.0	—	—	54.0	—	涸沼川
那珂	54.6	1,456.0	1,510.6	135.0	—	—	135.0	—	那珂川、久慈川、正木浦
久慈	—	3,114.3	3,114.3	53.0	—	—	53.0	—	八溝川、押川、久慈川、山田川、黒川、源氏川、瀧川
多賀	—	682.5	682.5	116.0	—	—	116.0	—	川尻川、關根川、花貫川、相川、黒根川、大北川
鹿島	84.0	2,457.0	2,541.0	72.0	320.0	—	392.0	—	巴川、大谷川、涸沼川、鰐川、外浪逗浦、涸沼、北浦
行方	—	2,131.3	2,131.5	70.0	—	—	70.0	—	霞ヶ浦、北浦、鰐川
稻敷	2,404.5	4,221.0	6,625.5	163.0	—	—	163.0	—	新利根川、霞ヶ浦、利根川、羽賀沼、牛久沼
新治	—	2,466.5	2,466.5	138.0	—	—	138.0	—	櫻川、戀瀬川、霞ヶ浦
筑波	100.0	2,602.0	2,702.0	120.0	—	—	120.0	—	小見川、櫻川、牛久沼
眞壁	—	2,660.0	2,660.0	50.0	—	—	50.0	—	鬼怒川、小見川、櫻川、勤行川、大谷川、大寶沼、砂沼
結城	—	1,669.0	1,669.0	40.0	—	—	40.0	—	鬼怒川、小見川、飯沼川
猿島	428.4	1,138.9	1,567.3	84.5	—	—	84.5	—	止川、渡良瀬川、權現堂川、黒川、飯沼川、利根川、長井戸沼、釋迦沼、大小沼
北相馬	602.0	1,918.0	2,520.0	64.0	—	—	64.0	—	鬼怒川、小見川、新利根川、利根川、最生沼
水戸市	11.9	14.0	25.9	—	—	—	—	—	那珂川、千波沼
計	3,685.4	28,661.5	32,346.9	1,327.5	320.0	—	1,647.5	—	

郡市名	水害ノ虞アル段別 内水ノ停滞ニ因ルモノ	水害ノ虞アル段別 外水ノ氾濫ニ因ルモノ	水害ノ虞アル段別 計	内危険性重複段別 旱害	内危険性重複段別 潮害	内危険性重複段別 旱潮害	内危険性重複段別 計	水害ノ虞ノキニ至ル段別ナリタル	水害發生ノ主要ナル河川名又ハ湖沼名
	町	町	町	町	町	町	町	町	
9 栃木縣									
那須	—	175.7	175.7	—	—	—	—	—	荒川、那珂川
鹽谷	—	138.6	138.6	—	—	—	—	—	內川、鬼怒川
河內	—	1,355.0	1,355.0	120.0	—	—	120.0	—	鬼怒川、田川
芳賀	—	1,772.0	1,772.0	950.0	—	—	950.0	—	小貝川、鬼怒川、五行川
下都賀	1,333.0	797.0	2,130.0	1,430.0	—	—	1,430.0	—	與良川、巴波川、赤津川
上都賀	—	836.1	836.1	—	—	—	—	—	黒川、大芦川
安蘇	320.0	228.5	548.5	300.0	—	—	300.0	—	秋山川、小野寺川、船津川
足利	505.0	110.0	615.0	85.0	—	—	85.0	—	袋川、出流川
足利市	—	30.0	30.0	—	—	—	—	—	袋川
宇都宮市	—	10.0	10.0	—	—	—	—	—	田川
計	2,158.0	5,452.9	7,610.9	2,885.0	—	—	2,885.0	—	
10 群馬縣									
勢多	51.0	37.4	88.4	—	—	—	—	—	沼尾川、寺澤川、桃木川
群馬	—	8.5	8.5	—	—	—	—	—	井野川
多野	23.0	34.4	57.4	—	—	—	—	0.2	神流川
北甘樂	0.8	26.4	27.2	1.6	—	—	1.6	—	高田川
碓氷	—	48.0	48.0	6.9	—	—	6.9	—	碓氷川、九十九川、猫澤川、烏川、增田川
吾妻	15.4	4.4	19.8	—	—	—	—	—	柴本川、名久田川
利根	0.5	61.6	62.1	—	—	—	—	—	
新田	1.7	11.3	13.0	—	—	—	—	—	蛇川、石田川
山田	30.2	83.6	113.8	—	—	—	—	—	相生川
邑樂	225.6	120.8	346.4	—	—	—	—	—	渡良瀨川、利根川、谷田川
高崎市	—	2.0	2.0	—	—	—	—	—	井野川
計	348.2	438.4	786.6	8.5	—	—	8.5	0.2	
11 埼玉縣									
北足立	958.8	1,129.1	2,087.9	—	—	—	—	2,000.0	荒川
入間	1,836.0	149.0	1,985.0	—	—	—	—	—	荒川、越邊川、入間川、新河岸川
比企	834.0	853.4	1,687.4	—	—	—	—	—	荒川、市ノ川
秩父	12.5	87.5	100.0	—	—	—	—	—	荒川
兒玉	7.9	102.4	110.3	—	—	—	—	—	志渡川
大里	400.0	100.0	500.0	—	—	—	—	1,000.0	唐澤堀、城北川、福川、和田吉野川
北埼玉	545.1	138.2	683.3	—	—	—	—	3,800.0	利根川
南埼玉	874.8	481.1	1,355.9	—	—	—	—	4,000.0	出羽堀、綾瀨川、新川、元葉川、見沼代用水
北葛飾	1,742.5	153.1	1,895.6	—	—	—	—	4,000.0	大場川
川越市	7.5	20.3	27.8	—	—	—	—	—	赤間川、九十川、新河岸川
計	7,219.1	3,214.1	10,433.2	—	—	—	—	14,800.0	

郡市名	水害ノ虞アル段別 内水ノ停滞ニ因ルモノ	水害ノ虞アル段別 外水ノ氾濫ニ因ルモノ	水害ノ虞アル段別 計	内危険性重複段別 旱害	内危険性重複段別 潮害	内危険性重複段別 旱潮害	内危険性重複段別 計	水害ノ虞アルキニ至ル段別ナリタル	水害發生ノ主要ナル河川名又ハ湖沼名
12 千葉縣									
安房	町 33.5	町 379.0	町 412.5	町 17.2	町 —	町 6.3	町 23.5	町 30.0	加茂川、三島川、平久里川
夷隅	28.6	223.7	252.3	38.5	—	—	38.5	—	夷隅川
君津	149.3	653.6	802.9	88.9	16.0	—	104.9	416.0	湊川、小糸川、小櫃川
長生	206.6	433.7	640.3	13.3	—	—	13.3	—	一宮川、南白龜川
山武	446.8	549.4	996.2	252.7	8.0	—	260.7	10.0	堺川、眞龜川、栗山川
市原	265.4	433.6	699.0	—	—	—	—	94.2	村田川、養老川
千葉	34.0	291.5	325.5	—	—	—	—	—	村田川、鹿島川、小野田川
東葛飾	903.4	371.4	1,274.8	20.6	8.7	—	29.3	461.0	利根川、手賀沼
印旛	797.0	915.1	1,712.1	351.3	—	—	351.3	120.0	鹿島川、印旛沼、手賀沼
香取	3,345.7	1,835.3	5,181.0	187.3	—	—	187.3	—	利根川、長沼川、栗山川、新川、大戸川、大須賀川
海上	255.1	7.8	262.9	0.7	—	—	0.7	—	新川
匝瑳	373.3	193.2	566.5	10.0	5.0	—	15.0	20.0	新川、栗山川
計	6,838.7	6,287.3	13,126.0	980.5	37.7	6.3	1,024.5	1,151.2	
13 東京府									
荏原	38.0	10.0	48.0	—	—	—	—	—	呑川、六郷川
北豐島	—	531.0	531.0	—	—	—	—	—	荒川
南足立	—	—	—	—	—	—	—	1,373.6	
西多摩	—	2.5	2.5	—	—	—	—	—	秋川
南多摩	—	20.0	20.0	—	—	—	—	—	淺川、多摩川
北多摩	1.0	80.0	81.0	—	—	—	—	—	多摩川
計	39.0	643.5	682.5	—	—	—	—	1,376.6	
14 神奈川縣									
橫濱市	446.1	75.4	521.5	180.0	—	—	180.0	—	鶴見川
橫須賀市	—	7.5	7.5	—	—	—	—	—	平作川、宇東川
川崎市	132.0	—	132.0	105.0	—	—	105.0	—	多摩川
橘樹	77.5	232.0	309.5	—	—	—	—	—	多摩川、矢上川、平瀬川、新川、早淵川
都筑	79.2	561.9	641.1	—	—	—	—	—	鶴見川
三浦	97.0	—	97.0	—	—	—	—	—	平作川
鎌倉	10.5	199.3	209.8	—	—	—	—	—	粕尾川、境川
高座	43.2	80.9	124.1	32.0	—	—	32.0	—	相模川、姥川、田尻川、境川
中	15.5	3.5	19.0	—	—	—	—	—	花水川及其支流、相模川
足柄上	—	530.4	530.4	—	—	—	—	—	酒田川及其支流
足柄下	96.0	119.7	215.7	—	—	—	—	—	酒田川及其支流
愛甲	87.1	171.2	258.3	—	—	—	—	—	相模川、中津川、小鮎川、玉川
計	1,034.1	1,981.8	3,065.9	317.0	—	—	317.0	—	

郡市名	水害ノ虞アル段別 内水ノ停滞ニ因ルモノ	水害ノ虞アル段別 外水ノ氾濫ニ因ルモノ	水害ノ虞アル段別 計	内危険性重複段別 旱害	内危険性重複段別 潮害	内危険性重複段別 旱潮害	内危険性重複段別 計	水害ノ虞アルキニ至ル段別ナリタル	水害發生ノ主要ナル河川名又ハ湖沼名
15 新潟縣									
北蒲原	町 762.0	町 657.9	町 1,419.9	町 —	町 —	町 20.0	町 20.0	町 181.0	加治川、新郷川、新發田川
中蒲原	2,963.4	1,151.9	4,115.3	—	—	81.8	299.5	—	阿賀川、信濃川、能代川
西蒲原	3,240.3	1,378.9	4,619.2	—	—	76.5	76.5	691.7	信濃川、西川
南蒲原	1,204.3	2,348.7	3,553.0	949.8	—	—	949.8	20.0	五十嵐川、加茂川
東蒲原	5.7	67.4	73.1	0.3	—	—	0.3	—	阿賀川
三島	283.8	477.6	761.4	2.2	—	—	22.2	—	信濃川、濁海川
古志	291.9	1,212.2	1,504.1	6.0	—	—	6.0	5.0	信濃川、刈谷田川
北魚沼	39.3	352.4	391.7	—	—	—	—	—	魚野川、破間川
南魚沼	25.2	377.9	403.1	12.3	—	—	12.3	—	魚野川
中魚沼	5.9	394.0	399.9	—	—	—	—	—	信濃川、中津川
刈羽	122.2	233.1	355.3	—	—	4.4	4.4	—	濁海川、鵜川
東頸城	0.9	73.9	74.8	—	—	—	—	9.7	保倉川、濁海川
中頸城	25.0	602.0	627.0	—	—	375.5	375.5	15.0	荒川、關川、保倉川
西頸城	19.4	475.7	465.1	—	—	4.4	4.4	—	能生谷川、名立川
岩船	290.8	594.0	884.8	—	—	35.2	31.2	—	三面川、荒川
佐渡	249.5	303.0	552.5	—	—	95.3	95.3	—	國府川、羽茂川
新潟市	34.3	30.0	643.3	—	—	—	—	—	信濃川
高田市	6.5	22.1	28.6	—	—	—	—	—	荒川
計	9,570.4	10,752.7	20,323.1	1,208.3	—	689.1	1,897.4	922.4	
16 富山縣									
上新川	13.0	—	13.0	—	—	—	—	—	
中新川	—	79.0	79.0	—	—	—	—	—	上市川、白岩川
下新川	660.0	—	660.0	—	—	—	—	—	黒部川、片貝川、黒瀬川
婦負	265.0	20.0	285.0	—	—	—	—	—	井田川、神通川
射水	50.0	41.0	91.0	—	—	—	—	4,532.0	小矢部川、和田川
西礪波	480.0	315.0	795.0	—	—	—	—	—	小矢部川、濁江川
富山市	40.0	—	40.0	—	—	—	—	—	井田川、神通川
高岡市	20.0	550.0	570.0	—	—	—	—	—	小矢部川、庄川
計	1,528.0	1,005.0	2,533.0	—	—	—	—	4,532.0	
17 石川縣									
江沼	196.5	180.0	376.5	—	—	—	—	—	
能美	1,298.3	50.0	1,348.3	—	—	—	—	—	犀川、手取川
石川	220.0	—	220.0	—	—	—	—	—	大野川、弓取川

郡市名	水害ノ虞アル段別			内危險性重複段別				水害ノ虞ナキニ至リタル段別	水害發生ノ主要ナル河川名又ハ湖沼名
	内水ノ停滯ニ因ルモノ	外水ノ氾濫ニ因ルモノ	計	旱害	潮害	旱潮害	計		
	町	町	町	町	町	町	町	町	
河北	1,143.0	647.3	1,790.3	—	—	—	—	—	淺野川、金腐川
羽咋	294.0	102.0	396.0	—	—	—	—	—	飯山川、米町川、富來川
鹿島	282.0	303.0	585.0	—	—	—	—	—	邑知潟、二ノ宮川、長曾川、御拔川、日用川、熊木川
鳳至	51.5	52.0	103.5	—	—	—	—	—	町野川、八ヶ川
珠洲	28.8	30.8	59.6	55.4	10.1	—	65.5	—	若山川
計	3,514.1	1,365.1	4,879.2	55.4	10.1	—	65.5	—	
18 福井縣									
足羽	385.6	191.4	577.0	11.4	—	—	11.4	—	淺水川、荒川、德光用水川、江端川
吉田	58.2	54.0	112.2	27.0	—	—	27.0	—	荒川、永平寺川、九頭龍川
坂井	338.9	439.9	778.8	10.0	17.6	—	27.6	—	竹田川、田島川、兵庫川、北潟湖
大野	71.5	104.6	176.1	1.0	—	—	1.0	7.1	赤根川、上味見川、眞名川、淨土寺川、瀧波川、鹽谷川
今立	73.2	227.0	300.2	—	—	—	—	—	穴田川、文室川、鞍谷川、服間川、淺水川、河和田川、金谷川、岡本川
丹生	91.5	302.9	394.4	—	—	—	—	24.0	松田川、吉野瀬川、志津川
南條	11.7	135.7	147.4	2.0	—	—	2.0	—	吉野瀬川
敦賀	50.8	35.4	86.2	—	—	—	—	—	笙川、小太川、深川、射場川
三方	46.2	53.9	100.1	—	—	—	—	30.0	鯖川、三方湖、久々子湖
遠敷	143.3	179.9	323.2	—	—	—	—	—	北川、杉山川、宮川川、田村川、南川
大飯	1.2	42.9	44.1	—	13.2	—	13.2	0.5	子生川、和田川、下車持川、關屋川
計	1,272.1	1,767.6	3,039.7	51.4	30.8	—	82.2	61.6	
19 山梨縣									
西山梨	—	1,252.4	1,252.4	—	—	—	—	—	濁川、平等川
東八代	162.0	—	162.0	—	—	—	—	550.0	笛吹川
西八代	36.5	—	36.5	—	—	—	—	—	同
中巨摩	292.0	—	292.0	—	—	—	—	—	同
南都留	51.5	—	51.5	—	—	—	—	—	鹿留川
計	542.0	1,252.4	1,794.4	—	—	—	—	550.0	
20 長野縣									
南佐久	14.9	64.2	79.1	—	—	—	—	—	
北佐久	10.5	209.2	219.7	—	—	—	—	—	湯川、志賀川
小縣	9.0	96.5	105.5	—	—	—	—	—	室賀川、求女川、依田川、千曲川、内村川
諏訪	28.3	336.8	365.1	20.0	—	—	20.0	65.0	諏訪湖、宮川、六斗川
上伊那	100.0	3.0	103.0	—	—	—	—	—	
下伊那	8.1	94.9	103.0	—	—	—	—	—	天龍川
東筑摩	15.0	99.3	114.3	—	—	—	—	—	梓川、牛伏川

郡市名	水害ノ虞アル段別			内危險性重複段別				水害ノ虞ナキニ至リタル段別	水害發生ノ主要ナル河川名又ハ湖沼名
	内水ノ停滯ニ因ルモノ	外水ノ氾濫ニ因ルモノ	計	旱害	潮害	旱潮害	計		
	町	町	町	町	町	町	町	町	
北安曇	6.6	88.2	94.8	—	—	—	—	—	高瀬川、乳川、中房川
更級	106.0	30.0	136.0	—	—	—	—	619.0	千曲川
埴科	119.1	125.9	245.0	—	—	—	—	—	關谷川、千曲川
上高井	141.6	106.4	248.0	—	—	—	—	13.0	赤野田川、百合川、千曲川
下高井	8.5	253.2	261.7	20.0	—	—	20.0	—	千曲川、篠井川、夜間瀬川、樽川
上水内	128.0	221.4	349.4	—	—	—	—	—	千曲川、淺川、楠川
下水内	3.7	255.8	259.5	—	—	—	—	—	千曲川、班尾川、廣井川
松本市	17.9	—	17.9	—	—	—	—	—	
上田市	11.7	3.2	14.9	—	—	—	—	—	
計	728.9	1,998.0	2,716.9	40.0	—	—	40.0	697.0	
21 岐阜縣									
岐阜市	20.0	—	20.0	—	—	—	—	—	
稻葉	1,612.3	—	1,612.3	763.5	—	—	763.5	—	
羽島	1,008.5	6.8	1,015.3	85.1	—	—	85.1	773.0	境川
海津	782.2	17.5	799.7	120.0	—	—	120.0	350.0	揖斐川、大江川
養老	985.9	5.0	990.9	187.5	—	—	187.5	—	津屋川、牧田川
不破	526.4	306.0	832.4	321.0	—	—	321.0	—	柏川、杭瀬川
安八	1,638.4	172.8	1,811.2	196.0	—	—	196.0	420.0	揖斐川
揖斐	487.5	182.1	669.6	—	—	—	—	—	揖斐川、藪川、花田川、杭瀬川
本巣	917.4	370.6	1,288.0	561.1	—	—	561.1	—	長良川、糸貫川、犀川、根尾川
山縣	253.6	70.5	324.1	104.1	—	—	104.1	—	長良川、鳥羽川、武儀川
武儀	154.2	73.9	228.1	—	—	—	—	—	長良川、板取川、武儀川、津保川、飛驒川
郡上	4.3	46.0	50.3	—	—	—	—	—	長良川、吉田川、上保川、和良川、馬瀬川
加茂	40.5	111.7	152.2	—	—	—	—	—	木曾川、津保川、飛驒川、黑川、白川
可兒	50.8	140.6	191.4	—	—	—	—	—	大原川、廣見川
土岐	6.6	43.8	50.4	—	—	—	—	—	土岐川、木曾川、笠原川
惠那	—	101.7	101.7	—	—	—	—	—	小里川、上村川、明知川、白川、土岐川、阿木川、木曾川、付知川
益田	2.0	35.0	37.0	—	—	—	—	—	益田川、馬瀬川
大野	48.4	211.4	259.8	—	—	—	—	—	益田川、宮川、大八賀川、川上川、荘川
吉城	132.0	535.5	667.5	72.3	—	—	72.3	—	荒川、宮川、小鳥川、高原川、跡津川
計	8,671.0	2,430.9	11,101.9	2,410.6	—	—	2,410.6	1,543.0	
22 靜岡縣									
賀茂	16.2	120.5	136.7	0.3	0.1	—	0.4	—	稻生澤川、青野川、堰田川、那賀川、宇久須川
田方	44.6	932.7	977.3	25.6	0.4	—	26.0	—	烏川、中川、宮川、大見川、西川、年川、城川、狩野川

郡市名	水害ノ虞アル段別			内危險性重複段別				水害ノ虞ナキニ至リタル段別	水害發生ノ主要ナル河川名又ハ湖沼名
	内水ノ停滯ニ因ルモノ	外水ノ氾濫ニ因ルモノ	計	旱害	潮害	旱潮害	計		
	町	町	町	町	町	町	町	町	
駿東	320.1	85.6	405.7	1.9	—	—	1.9	—	深良川、黄瀬川、狩野川、浮島沼
富士	122.3	147.6	269.9	—	16.0	—	16.0	—	稲子川、潤井川、和田川、沼川
庵原	58.5	54.5	113.0	3.0	—	—	3.0	—	
安倍	306.6	118.9	425.5	1.0	47.0	—	48.0	—	丸子川、小坂川、長尾川、麻機沼、藁科川、飯間谷川
志太	407.3	616.1	1,023.4	25.5	18.0	—	43.5	77.0	朝比奈川、葉梨川、瀬戸川、瀧澤川、谷稲葉川、下苅川、里川、伊太谷川、田中川、相賀谷川、大串谷川、地藏森川
榛原	150.4	201.0	351.4	—	—	—	—	—	勝間田川、朝生川、三栗川、坂口谷川
小笠	536.7	1,598.0	2,134.7	353.5	15.0	—	368.5	—	垂木川、派川、原野谷川、菊川、小笠川、龍今寺川、牛淵川、新野川、高橋川
周知	168.8	98.5	267.3	—	—	—	—	—	原野谷川、沖川、宇刈川、氣田川
磐田	626.4	682.7	1,309.1	304.1	—	80.0	384.1	125.0	原野谷川、沖川、馬込川、小笠澤川、太田川、蟹田川、今浦川、天龍川、敷地川、古藪川、大千瀬川、仿僧川、寺谷用水
濱名	838.0	591.2	1,429.2	80.1	81.9	—	162.0	—	馬込川、芳川、沼田川、中溝川、笠子川、天龍川、安間川、高塚沼
引佐	85.8	349.0	434.8	15.2	—	—	15.2	—	都田川、井伊谷川、馬込川
靜岡市	—	26.0	26.0	—	—	—	—	—	
濱松市	2.5	8.0	10.5	—	—	—	—	—	
沼津市	—	116.0	116.0	30.0	65.0	—	95.0	—	狩野川
計	3,684.2	5,746.3	9,430.5	840.2	243.4	80.0	1,163.6	202.0	
23 愛知縣									
名古屋市	150.0	250.0	400.0	—	—	170.0	170.0	—	天白川、江川、庄内川
豐橋市	30.0	70.0	100.0	30.0	—	—	30.0	—	豐川
岡崎市	50.0	190.0	240.0	90.0	—	—	90.0	—	矢作川
一宮市	—	5.4	5.4	—	—	—	—	—	日光川
瀬戸市	—	10.0	10.0	5.0	—	—	5.0	—	瀬戸川
愛知	24.0	120.0	144.0	100.0	—	—	100.0	—	天白川、堺川
東春日井	72.5	57.4	129.9	100.0	—	—	100.0	—	玉野川 瀬戸川、大谷川、大山川、大池
西春日井	351.2	7.0	358.2	130.0	—	—	130.0	—	庄内川、新川、五條川
丹羽	207.5	455.9	663.4	200.0	—	—	200.0	—	郷瀬川、入鹿池
葉栗	2.4	10.5	12.9	10.0	—	—	10.0	—	木曾川支流
中島	122.0	363.0	485.0	50.0	—	—	50.0	—	木曾川支流、日光川、野府川
海部	945.3	470.4	1,415.7	—	—	150.0	150.0	—	市江川、善太川、日光川、蟹江川、戸田川、篠田川、木曾川、福田川
知多	336.4	222.5	558.9	—	—	220.0	220.0	—	境川、阿久比川、大野川、前山川、下石瀬川
碧海	608.9	630.0	1,238.9	—	—	30.0	30.0	—	矢作川、鹿乗川、油ヶ淵
幡豆	27.7	599.4	627.1	—	—	45.0	45.0	—	矢作川、矢作古川
額田	—	253.0	253.0	150.0	—	—	150.0	—	秦梨川、夏山川、乙川、矢作川、鹿島川、江尻川
西加茂	74.7	289.7	364.4	200.0	—	—	200.0	—	矢作川
東加茂	0.5	61.3	61.8	30.0	—	—	30.0	—	足助川、神尾川、巴川、阿摺川

郡市名	水害ノ虞アル段別			内危險性重複段別				水害ノ虞ナキニ至リタル段別	水害發生ノ主要ナル河川名又ハ湖沼名
	内水ノ停滯ニ因ルモノ	外水ノ氾濫ニ因ルモノ	計	旱害	潮害	旱潮害	計		
	町	町	町	町	町	町	町	町	
北設樂	0.2	23.0	23.2	15.0	—	—	15.0	—	大入川、水谷川、田内川
南設樂	—	3.0	3.0	2.5	—	—	2.5	—	
寶飯	60.7	475.7	536.4	—	—	150.0	150.0	—	豐川、帶川、音羽川、江川
渥美	184.2	65.0	249.2	—	—	205.0	205.0	—	柳生川、梅田川、蜆川、汐川
八名	12.5	116.5	129.0	100.0	—	—	100.0	—	豐川
計	3,260.7	4,748.7	8,009.4	1,212.5	—	970.0	2,182.5	—	
24 三重縣									
津市	4.0	—	4.0	—	—	—	—	—	
四日市市	152.2	20.0	172.2	22.3	38.6	—	60.9	—	
宇治山田市	1.4	20.0	21.4	—	—	—	—	—	五十鈴川、宮川、勢田川
桑名	460.4	377.3	837.7	8.2	4.0	—	12.2	206.7	揖斐川、大山田川、肱江川
員辨	46.2	241.0	287.2	—	—	—	—	40.0	員辨川、養父川、三孤川、源左川、夕志田川、直川、砂川、阿古川、田切川、貝野川、三之瀬川、山田川、辨天川
三重	253.1	607.5	860.6	4.6	6.0	—	10.6	—	鹿北川、天白川、鐵砲川、猿法師川、内部川、足見川、三瀧川、金溪川、海藏川、竹谷川、木戸川、朝明川
鈴鹿	66.7	95.4	162.1	—	—	—	—	—	鈴鹿川、中ノ川、内部川、御幣川、鍋川
河藝	211.5	77.5	289.0	—	—	—	—	—	中ノ川、横地川
安濃	109.9	180.8	290.7	—	23.0	—	23.0	—	穴倉川、長野川、大洞池、安濃川
一志	171.4	422.9	594.3	—	—	—	—	—	雲出川、稲代川、福田山川、大原川、波瀬川、中村川、大谷川、岩田川、坂田川
飯南	156.7	578.6	735.3	—	—	—	—	—	阪内川、櫛田川、祓川、金網川
多氣	186.8	121.5	308.3	—	—	—	—	—	櫛田川、祓川
度會	342.1	507.0	849.1	26.7	0.2	—	26.9	—	伊勢路川、宮川、長田川、小波田川、淀川、深瀬川
阿山	82.8	300.3	383.1	15.0	—	—	15.0	—	服部川、長田川、久米川、杤桂川、鞆田川、瀧川
名賀	197.4	48.0	245.4	—	—	—	—	—	名張川、下川、治田川、長田川、小波田川、淀川、深瀬川
志摩	280.7	297.2	577.9	27.2	10.5	—	37.7	5.0	加茂川、野川、神路川、前川、葛西川、阿児川、池田川
北牟婁	24.6	59.6	84.2	3.4	12.0	—	15.4	—	赤羽川
南牟婁	46.0	403.4	449.4	65.0	3.0	—	68.0	—	八十川、市木川、蓑ノ池、壹ノ池、尾呂志川、入鹿川、熊野川
計	2,793.9	4,358.0	7,151.9	172.4	97.3	—	269.7	251.7	
25 滋賀縣									
滋賀	—	15.0	15.0	—	—	—	—	—	琵琶湖
栗太	111.0	166.4	277.4	—	—	—	—	—	同
野洲	4.5	—	4.5	—	—	—	—	—	
蒲生	138.9	649.9	788.8	82.0	—	—	82.0	3.5	
神崎	15.0	51.8	66.8	—	—	—	—	—	
愛知	—	225.0	225.0	—	—	—	—	—	琵琶湖

郡市名	水害ノ虞アル段別 内水ノ停滯ニ因ルモノ	水害ノ虞アル段別 外水ノ氾濫ニ因ルモノ	水害ノ虞アル段別 計	內危險性重複段別 旱害	內危險性重複段別 潮害	內危險性重複段別 旱潮害	內危險性重複段別 計	水害ノ虞ナキニ至リタル段別	水害發生ノ主要ナル河川名又ハ湖沼名
	町	町	町	町	町	町	町	町	
犬上	—	48.0	48.0	—	—	—	—	—	琵琶湖
阪田	28.1	88.5	116.6	—	—	—	—	—	同
東淺井	113.0	258.1	371.1	53.8	—	—	53.8	—	
伊香	136.0	502.9	638.9	—	—	—	—	—	
高島	9.0	2.0	11.0	—	—	—	—	—	
計	555.5	2,007.6	2,563.1	135.8	—	—	135.8	3.5	

26 京都府

郡市名	內水ノ停滯ニ因ルモノ	外水ノ氾濫ニ因ルモノ	計	旱害	潮害	旱潮害	計	水害ノ虞ナキニ至リタル段別	河川名又ハ湖沼名
京都市	—	8.0	8.0	—	—	—	—	—	鴨川、天神川
伏見市	4.5	—	4.5	—	—	—	—	—	高瀨川
愛宕	3.0	0.6	3.6	—	—	—	—	—	鴨川
葛野	41.8	122.3	164.1	—	—	—	—	—	桂川、西高瀨川
乙訓	30.0	250.0	280.0	—	—	—	—	259.0	桂川
紀伊	347.6	90.0	437.6	—	—	—	—	213.0	宇治川、巨椋池、山科川、天神川
宇治	—	70.0	70.0	—	—	—	—	—	山科川
久世	255.8	82.0	337.8	10.0	—	—	10.0	—	木津川、宇治川
綴喜	154.0	—	154.0	—	—	—	—	1,300.0	木津川
相樂	96.1	71.7	167.8	—	—	—	—	—	同
南桑田	—	328.1	328.1	—	—	—	—	—	保津川
北桑田	5.8	35.2	41.0	1.3	—	—	1.3	—	大堰川、由良川上流
船井	132.1	511.7	643.8	—	—	—	—	—	大堰川、園部川、高屋川
天田	10.0	263.0	273.0	—	—	—	—	—	由良川及其支流、土師川
何鹿	66.0	301.8	367.8	—	—	—	—	—	由良川
加佐	15.4	325.9	341.3	—	—	—	—	—	同
與謝	37.2	128.5	165.7	14.5	2.8	—	17.3	65.0	今福川、野田川、世屋川、朝妻川、筒川
中	20.9	145.2	166.1	5.5	—	—	5.5	102.0	竹野川及其支流
竹野	9.1	241.5	250.6	—	—	—	—	69.0	竹野川、宇川、樋越川
熊野	87.0	128.0	215.0	—	—	—	—	—	佐野谷川、川上谷川
計	1,316.3	3,103.5	4,419.8	31.3	2.8	—	34.1	2,008.0	

27 大阪府

郡市名	內水ノ停滯ニ因ルモノ	外水ノ氾濫ニ因ルモノ	計	旱害	潮害	旱潮害	計	水害ノ虞ナキニ至リタル段別	河川名又ハ湖沼名
大阪市	9.0	—	9.0	—	—	—	—	—	淀川、神崎川
三島	865.9	1,407.9	1,913.8	3.0	—	—	3.0	20.0	勝尾寺川、茨木川、淀川、高瀨川、安威川、芥川、箕面川
豐能	70.9	195.6	266.5	35.6	—	—	35.6	—	神崎川、余野川、田尻川、山田川、山邊川、野間川、長谷川
泉北	11.2	75.9	87.1	57.8	—	—	57.8	0.5	石津川、槇尾川、上石津川、松尾川、前田川、東松尾川
泉南	9.1	42.2	51.3	—	—	—	—	0.5	牛瀧川、近木川

郡市名	水害ノ虞アル段別 内水ノ停滯ニ因ルモノ	水害ノ虞アル段別 外水ノ氾濫ニ因ルモノ	水害ノ虞アル段別 計	內危險性重複段別 旱害	內危險性重複段別 潮害	內危險性重複段別 旱潮害	內危險性重複段別 計	水害ノ虞ナキニ至リタル段別	水害發生ノ主要ナル河川名又ハ湖沼名
	町	町	町	町	町	町	町	町	
南河內	75.1	84.6	159.7	19.9	—	—	19.9	—	石川、大和川
中河內	370.3	94.2	464.5	76.2	—	—	76.2	—	恩智川、楠根川、音川、今川、了意川
北河內	234.2	7.4	241.6	—	—	—	—	151.8	淀川、寢屋川
計	1,645.7	1,547.8	3,193.5	192.5	—	—	192.5	172.8	

28 兵庫縣

郡市名	內水ノ停滯ニ因ルモノ	外水ノ氾濫ニ因ルモノ	計	旱害	潮害	旱潮害	計	水害ノ虞ナキニ至リタル段別	河川名又ハ湖沼名
三原	—	5.0	5.0	—	—	—	—	100.0	三原川
加東	42.2	144.8	187.0	—	—	—	—	—	加古川、卷田川、千鳥川
加古	—	15.5	15.5	—	—	—	—	350.0	加古川
印南	115.3	17.2	132.5	—	—	—	—	280.0	天川
神崎	—	27.0	27.0	—	—	—	—	—	市川
飾摩	—	6.0	6.0	—	—	—	—	—	夢前川
揖保	354.0	43.4	397.4	—	—	—	—	—	揖保川
宍粟	—	7.0	7.0	—	—	—	—	—	同
佐用	—	5.0	5.0	—	—	—	—	68.7	千種川
赤穗	84.3	21.2	105.5	—	—	—	—	55.6	同
城崎	493.7	1,558.0	2,051.7	—	—	—	—	—	圓山川、鎌谷川、六方川、八代川、矢田川、佐津川′竹野川、奈佐川
山石	—	348.0	348.0	—	—	—	—	—	六方川、穴見川、小野川、出石川
美方	—	404.5	404.5	—	—	—	—	—	岸田川
養父	—	10.8	10.8	—	—	—	—	—	圓山川
氷上	—	1,300.0	1,300.0	400.0	—	—	400.0	—	竹田川、佐治川
有馬	—	542.0	542.0	—	—	—	—	—	武庫川
多紀	—	469.0	469.0	120.0	—	—	120.0	—	篠山川
計	1,089.5	4,924.4	6,013.9	520.0	—	—	520.0	854.3	

29 奈良縣

郡市名	內水ノ停滯ニ因ルモノ	外水ノ氾濫ニ因ルモノ	計	旱害	潮害	旱潮害	計	水害ノ虞ナキニ至リタル段別	河川名又ハ湖沼名
添上	57.4	84.7	142.1	—	—	—	—	—	佐保川、菩提山川(共＝大和川支流)
生駒	109.9	525.8	635.7	—	—	—	—	—	大和川、富雄川（大和川支流）
山邊	7.5	222.9	230.4	216.1	—	—	216.1	—	
磯城	90.5	713.7	804.2	502.5	—	—	502.5	—	大和川
宇陀	14.1	21.9	36.0	—	—	—	—	10.2	宇陀川
高市	13.5	142.5	156.0	111.0	—	—	111.0	—	飛鳥川（大和川支流）
北葛城	81.0	588.2	669.2	—	—	—	—	—	大和川、葛下川、曾我川、葛城川（何レモ大和川支流）
南葛城	5.6	102.8	108.4	—	—	—	—	—	葛城川（大和川支流）
宇知	10.0	19.1	29.1	—	—	—	—	—	吉野川、丹生川（吉野川支流）
吉野	7.3	51.9	59.2	—	—	—	—	—	吉野川、千股川、秋野川、黑瀧川、十津川(何レモ吉野川支流)
奈良市	5.0	13.0	18.0	—	—	—	—	—	佐保川（大和川支流）
計	401.8	2,486.5	2,888.3	829.6	—	—	829.6	10.2	

郡市名	水害ノ虞アル段別 内水ノ因ニ滯モ停ルノ	水害ノ虞アル段別 外水ノ因ニ濫モ氾ルノ	水害ノ虞アル段別 計	内危險性重複段別 旱害	内危險性重複段別 潮害	内危險性重複段別 旱潮害	内危險性重複段別 計	水害ノ虞ニ至ル段ナキタリ別	水害發生ノ主要ナル河川名又ハ湖沼名
30 和歌山縣									
海草	町 7.7	町 153.1	町 160.8	町 —	町	町	町	町 —	龜川、和田川、紀ノ川
那賀	10.4	—	10.4	—	—	—	—	—	紀ノ川、貴志川
伊都	2.9	—	2.9	—	—	—	—	—	
有田	66.6	42.3	108.9	—	—	—	—	—	廣川、有田川
日高	134.9	24.0	158.9	—	—	—	—	—	西川、齊川、日高川
西牟婁	28.4	111.5	139.9	—	—	—	—	—	會津川、富田川
東牟婁	39.9	109.0	148.9	—	—	—	—	—	那智川、田原川、古座川、太田川、熊野川
計	290.8	439.9	730.7	—	—	—	—	—	
31 鳥取縣									
鳥取市	98.2	15.4	113.6	—	—	—	—	—	千代川、袋川、天神川、藥研堀、內堀
岩美	441.4	1,135.2	1,576.6	—	—	—	—	—	千代川、大茅川、小田川、蒲生川、吉田川、大路川、陸上川、鹽見川
八頭	52.6	573.9	626.2	—	—	—	—	—	私都川、八東川、成田川、赤波川、佐治川、智頭川、土師川
氣高	377.6	1,685.7	2,063.3	—	—	—	—	—	千代川、野坂川、砂見川、日置川、高路川、河內川、勝部川、長柄川、湖山池、水尻池、日光池
東伯	631.6	1,282.2	1,913.8	—	—	—	—	—	三徳川、小鴨川、高城川、由良川、勝田川、竹田川、東郷池
西伯	—	842.5	842.5	—	—	—	—	—	法勝寺川、小松谷川、宇田川
日野	—	141.1	141.1	—	—	—	—	—	日野川
計	1,601.4	5,675.7	7,277.1	—	—	—	—	—	
32 島根縣									
松江市	0.1	24.5	24.6	10.0	—	10.3	20.3	—	宍道湖、大橋川
隱岐	0.5	30.0	30.5	—	—	—	—	—	五箇川
八束	117.2	516.2	633.4	633.4	290.7	—	924.1	—	意宇川、宍道湖
能義	224.6	950.5	1,175.1	1,030.1	—	82.0	1,112.1	—	飯梨川、伯太川
仁多	12.5	9.8	22.3	—	—	—	—	—	斐伊川、馬木川
大原	51.2	166.2	217.4	—	—	—	—	—	赤川、斐伊川
飯石	3.7	53.8	57.5	—	—	—	—	—	三刀屋川、斐伊川
簸川	105.9	1,185.9	1,291.8	1,291.8	—	—	1,291.8	—	斐伊川、宍道湖
安濃	28.2	33.7	61.9	61.9	—	2.0	63.9	—	太田川
邇摩	0.5	1.7	2.2	2.2	—	0.3	2.5	—	靜間川
邑智	13.0	54.7	67.7	67.7	—	—	67.7	—	江川
那賀	1.8	15.7	17.5	17.5	—	—	17.5	—	江川
美濃	15.7	379.3	395.0	269.7	—	43.3	313.0	—	高津川、益田川
鹿足	24.3	267.7	292.0	169.3	—	—	169.3	—	高津川、吉賀川
計	599.2	3,689.7	4,288.9	3,553.6	290.7	137.9	3,982.2	—	

郡市名	水害ノ虞アル段別 内水ノ因ニ滯モ停ルノ	水害ノ虞アル段別 外水ノ因ニ濫モ氾ルノ	水害ノ虞アル段別 計	内危險性重複段別 旱害	内危險性重複段別 潮害	内危險性重複段別 旱潮害	内危險性重複段別 計	水害ノ虞ニ至ル段ナキタリ別	水害發生ノ主要ナル河川名又ハ湖沼名
33 岡山縣									
岡山市	町 77.0	町 —	町 77.0	町 —	町	町	町	町 —	旭川、笹ヶ瀨川
倉敷市	—	0.6	0.6	—	0.6	—	0.6	—	倉敷川
津山市	2.5	11.2	13.7	—	—	—	—	—	吉井川
御津	185.1	8.0	193.1	—	—	—	—	—	宇甘川、旭川、笹ヶ瀨川
和氣	125.2	178.2	303.4	—	—	—	—	—	吉井川、金剛川
邑久	431.3	98.0	529.3	—	—	—	—	—	千町川、千田川
上道	989.5	315.1	1,304.6	157.7	—	—	157.7	—	旭川、百間川、砂川、吉井川
兒島	40.2	26.0	66.2	—	—	—	—	—	小田川
都窪	217.5	355.0	472.5	2.0	—	—	2.0	—	倉敷川
淺口	868.2	130.3	998.5	122.8	9.5	—	132.3	66.5	里見川、新川、今立川、新庄川
小田	118.6	280.5	399.1	—	—	—	—	—	小田川
後月	88.3	122.0	210.3	—	—	—	—	—	小田川及其支流
吉備	137.0	—	137.0	—	—	—	—	—	足守川
上房	10.1	12.3	22.4	—	—	—	—	—	有漢川、宇甘川上流、高梁川
川上	34.7	93.6	128.3	1.5	—	—	1.5	—	成羽川、手荘川
阿哲	1.0	0.6	1.6	—	—	—	—	—	高梁川、小坂川、神代川
眞庭	12.6	53.7	66.3	—	—	—	—	—	備中川、目木川、旭川
苫田	42.2	147.8	190.0	—	—	—	—	—	加茂川、吉井川
勝田	37.1	113.3	150.4	—	—	—	—	—	梶並川、加茂川、廣戸川、吉井川
英田	16.1	184.0	200.1	—	—	—	—	—	吉井川
久米	16.2	90.7	106.9	—	—	—	—	—	旭川、久米川、倭文川
計	3,450.4	2,210.9	5,571.3	284.0	10.1	—	294.1	66.5	
34 廣島縣									
廣島市	500.0	550.0	1,050.0	—	—	—	—	—	
尾道市	2.0	—	2.0	—	—	—	—	—	
福山市	—	—	—	—	—	—	—	10.8	
安藝	205.4	267.8	473.2	10.0	28.0	2.3	40.3	—	太田川、溫品川、瀨ノ川、畑賀川及夫等ノ支流
佐伯	120.7	320.0	440.7	14.1	—	—	14.1	—	石內川、八幡川、水內川、玖島川、成原川、山田川
安佐	150.6	476.6	627.2	7.5	—	—	7.5	111.9	山本川、太田川、安川、古川、根ノ谷川、三篠川
山縣	9.3	121.7	131.0	—	—	—	—	—	太田川、瀧山川、志路原川、出原川、高野川、大暮川、溝口川
高田	62.5	368.2	430.7	12.5	—	—	12.5	—	可愛川、江ノ川、根ノ谷川、本村川、戸島川、三篠川
賀茂	220.3	216.6	436.9	20.8	—	—	20.8	1.0	黑瀨川、西條川、沼田川支流、牛尾川、高屋川、中樋川
豐田	742.1	576.4	1,318.5	39.5	6.5	—	46.0	—	沼田川、入野川、掠梨川、佛通寺川、天井川、大乘川
御調	133.0	55.1	188.1	31.4	37.5	—	68.9	—	御調川、惠下谷川

郡市名	水害ノ虞アル段別 内水ノ停滞ニ因ルモノ	水害ノ虞アル段別 外水ノ氾濫ニ因ルモノ	水害ノ虞アル段別 計	内危険性重複段別 旱害	内危険性重複段別 潮害	内危険性重複段別 旱潮害	内危険性重複段別 計	水害ノ虞至段ニキロメートル別	水害發生ノ主要ナル河川名又ハ湖沼名
	町	町	町	町	町	町	町	町	
世羅	106.9	144.7	251.6	0.6	—	—	0.6	—	芦田川、美波羅川、吉原川、手綱川
沼隈	268.3	300.6	568.9	41.0	—	—	41.0	5.0	芦田川、小田川、瀬戸川、猪ノ子川、本郷川、藤井川
深安	365.5	579.0	944.5	49.7	31.2	—	80.9	—	芦田川、高屋川及其支流
蘆品	87.2	92.7	179.9	—	—	—	—	—	芦田川及其支流
神石	1.0	138.2	139.2	—	—	—	—	—	東城川、帝釋川、高光川、草木川、呉原川
甲奴	47.3	151.7	199.0	—	—	—	—	—	芦田川、田總川、上下川、可愛川、矢多田川
雙三	93.9	650.1	744.0	5.3	—	—	5.3	—	可愛川、上下川、馬洗川、西城川、作木川、國兼川、神ノ瀬川
比婆	47.6	128.0	175.6	—	—	—	—	—	西城川、東城川、本村川、山ノ内川、比和川、上谷川、國兼川
計	3,163.6	5,137.4	8,301.0	232.4	103.2	2.3	337.9	128.7	
35 山口縣									
大島	13.7	46.8	60.5	4.5	3.0	—	7.5	—	屋代川
玖珂	179.8	410.6	590.4	79.0	5.8	—	84.8	2.9	錦川、島田川、岩國川、由宇川、瀧川、小瀬川
熊毛	87.6	98.0	185.6	1.7	0.5	—	2.2	0.2	島田川、田布施川
都濃	172.5	328.9	501.4	30.5	2.0	—	32.5	48.3	錦川、末武川、夜市川、山田川、富田川、切戸川
佐波	217.5	694.9	912.4	310.3	31.5	—	341.8	1.5	佐波川、島地川
吉敷	134.5	200.6	335.1	—	0.5	—	0.5	1.1	椹野川、井關川、大切沼、小切沼
厚狹	477.9	265.4	743.3	18.6	10.6	—	29.2	10.1	吉田川、厚東川、大田川、厚狹川、有帆川
豐浦	161.3	608.4	769.7	136.3	18.5	—	154.8	3.2	吉田川、粟野川、內日川、神田川、綾羅木川、歌野川
美禰	158.4	233.9	392.3	0.8	—	—	0.8	—	厚狹川、厚東川、大田川
大津	137.7	47.4	185.1	1.6	0.4	—	2.0	—	江ノ川、深川川、川尻川、本郷川、三隈川
阿武	43.7	321.5	365.2	15.7	2.0	—	17.7	50.8	田萬川、大井川、阿武川、江津川
山口市	20.0	10.0	30.0	—	—	—	—	10.0	椹野川
宇部市	—	10.0	10.0	—	0.5	—	0.5	—	締川
計	1,804.6	3,276.4	5,081.0	599.0	75.3	—	674.3	128.1	
36 德島縣									
名東	163.1	50.0	213.1	—	—	—	—	—	國瀨川、鮎喰川
勝浦	371.1	98.6	469.7	—	—	—	—	—	勝浦川
那賀	999.0	322.4	1,321.4	—	—	—	—	—	那賀川
海部	120.5	70.9	191.4	—	—	—	—	—	海部川
名西	290.9	43.8	334.7	—	—	—	—	—	鮎喰川、飯屋川
板野	1,331.5	280.2	1,611.7	—	—	—	—	—	吉野川
阿波	134.0	3.5	137.5	—	—	—	—	—	同
麻植	141.0	98.7	239.7	—	—	—	—	—	同
美馬	34.3	169.7	204.0	—	—	—	—	—	同

郡市名	水害ノ虞アル段別 内水ノ停滞ニ因ルモノ	水害ノ虞アル段別 外水ノ氾濫ニ因ルモノ	水害ノ虞アル段別 計	内危険性重複段別 旱害	内危険性重複段別 潮害	内危険性重複段別 旱潮害	内危険性重複段別 計	水害ノ虞至段ニキロメートル別	水害發生ノ主要ナル河川名又ハ湖沼名
	町	町	町	町	町	町	町	町	
三好	10.0	65.2	75.2	—	—	—	—	—	同
德島市	20.0	—	20.0	—	—	—	—	—	同
計	3,615.4	1,203.0	4,818.4	—	—	—	—	—	
37 香川縣									
大川	76.4	121.5	197.9	5.5	4.9	—	10.4	38.0	鴨部川、津田川、港川
木田	54.0	1,021.4	1,075.4	6.7	2.9	7.6	17.2	8.5	新川、春日川、詰川
小豆	20.1	148.2	168.3	1.9	1.0	0.5	3.4	21.2	片城川、傳法川
香川	65.1	357.9	423.0	4.5	2.5	—	7.0	44.0	香東川、本津川
綾歌	186.3	1,198.7	1,385.0	95.2	3.7	1.0	99.9	18.5	綾川、土器川、大東川
仲多度	7.0	309.9	316.9	7.5	0.5	1.0	9.0	3.3	土器川、金倉川、弘田川
三豐	124.3	868.7	993.0	131.4	4.4	7.3	143.1	163.0	財田川、柞田川、高瀨川
高松市	5.6	14.0	19.6	7.0	4.5	—	11.5	6.5	香東川、牛蒡川
丸龜市	20.0	70.0	90.0	50.0	—	—	50.0	20.0	金倉川、土器川
計	558.8	4,110.3	4,669.1	309.7	24.4	17.4	351.5	323.0	
38 愛媛縣									
温泉	25.9	116.7	142.6	—	—	—	—	—	土岩川、河野川、粟井川、權現川、大川、久萬川、石手川、小野川、重信川、內川、表川、御坂川
越智	198.4	123.5	321.9	—	—	—	—	—	頓田川、蒼社川、淺川、品部川、種川、菊間川、舫大川
周桑	154.0	15.0	169.0	—	—	—	—	—	中山川、小松川、關至川、新川、大明神川、北川
新居	297.0	252.1	550.0	—	—	—	—	—	尻無川、東川、渦井川、室川、加茂川、猪狩川
宇摩	19.0	—	19.0	—	—	—	—	—	金生川、吉野川支流、銅山川、關川
上浮穴	32.0	196.5	228.5	—	—	—	—	—	黒川、高野川、茗荷谷川、小田川、田渡川、船戸川
伊豫	195.2	124.3	319.5	—	—	—	—	—	砥部川、矢取川、大谷川、森川、上灘川、中山川、栗田川、玉谷川、面河川、割石川
喜多	68.2	728.5	796.7	—	—	—	—	—	久米川、矢落川、肱川
西宇和	45.9	5.0	50.9	—	—	—	—	—	千丈川、五反田川
東宇和	19.3	26.3	45.6	—	—	—	—	—	黒瀨川、肱川、宇和川、岩瀨川
北宇和	91.7	126.0	217.7	—	—	—	—	—	麻見川、大宿川、三間川、奈良川、立間川、須賀川、米滿川、來村川、岩松川、增穗川、芳原川、保場川、槇川
南宇和	75.7	66.4	142.1	—	—	—	—	—	增田川、惣川、僧都川、長月川
松山市	—	5.0	5.0	—	—	—	—	—	石手川
今治市	—	9.0	9.0	—	—	—	—	—	蒼社川
宇和島市	—	19.8	19.8	—	—	—	—	—	須賀川
計	1,223.2	1,814.1	3,037.3	—	—	—	—	—	

郡市名	水害ノ虞アル段別 内水ノ停滞ニ因ルモノ	水害ノ虞アル段別 外水ノ氾濫ニ因ルモノ	水害ノ虞アル段別 計	内危険性重複段別 旱害	内危険性重複段別 潮害	内危険性重複段別 旱潮害	内危険性重複段別 計	水害ノ虞ナキニ至ル段別	水害發生ノ主要ナル河川名又ハ湖沼名
39 高知縣									
高知市	町 —	町 787.3	町 787.3	町 —	町 —	町 —	町 —	町 —	鏡川、久萬川
安藝	65.7	321.3	387.0	18.5	—	—	18.5	—	安藝川、伊尾木川、安田川、奈半利川、和喰川、佐喜濱川
香美	174.5	299.6	474.1	74.2	—	—	74.2	—	中西川、香宗川
長岡	297.8	262.9	560.7	28.0	—	—	28.0	—	吉野川、國分川
土佐	323.8	271.4	595.2	—	—	—	—	—	鏡川、森川
吾川	112.2	388.5	500.7	23.0	—	—	23.0	—	仁淀川
高岡	628.9	764.8	1,393.7	50.0	—	—	50.0	—	仁淀川、四萬十川、新荘川、櫻川、日下川、波介川
幡多	375.0	1,069.6	1,444.6	18.0	—	—	18.0	—	四萬十川、下ノ加江川、松田川
計	1,977.9	4,165.4	6,143.3	211.7	—	—	211.7	—	
40 福岡縣									
福岡市	9.0	9.0	18.0	—	—	—	—	—	田島川、樋井川
宗像	245.3	222.4	467.7	102.5	100.0	—	202.5	—	鈎川、上西郷川
遠賀	232.0	160.0	392.0	—	—	—	—	—	遠賀川
鞍手	341.0	43.2	384.2	—	—	—	—	—	遠賀川
嘉穂	204.8	255.1	459.9	—	—	—	—	—	庄内川、遠賀川上流
朝倉	393.1	133.2	526.3	—	—	—	—	—	千歳川（筑後川）
筑紫	—	17.0	17.0	—	—	—	—	—	那珂川、御笠川
早良	170.0	—	170.0	—	—	—	—	—	室見川、樋井川
糸島	246.4	202.6	449.0	—	—	—	—	—	多久川、雷山川、瑞梅寺川、神庄川
久留米市	450.0	—	450.0	—	—	—	—	—	筑後川
大牟田市	—	1.0	1.0	—	—	—	—	—	
浮羽	134.3	160.2	294.5	—	—	—	—	—	筑後川
三井	316.6	1,137.1	1,453.7	—	—	—	—	—	筑後川、寶滿川
八女	23.9	61.7	85.6	—	—	—	—	—	矢部川
山門	237.9	4,500.0	4,737.9	—	—	—	—	—	矢部川、鹽塚川、沖端川
小倉市	—	9.8	9.8	—	—	—	—	—	
門司市	1.0	19.9	20.9	—	—	—	—	—	
企救	12.0	54.5	66.5	—	—	—	—	—	紫川
田川	—	7.5	7.5	—	—	—	—	—	
築上	15.1	17.8	32.9	—	—	—	—	—	山國川、角田川
三池	77.1	209.5	286.6	—	—	—	—	—	
計	3,109.5	7,221.5	10,331.0	102.5	100.0	—	202.5	—	

郡市名	水害ノ虞アル段別 内水ノ停滞ニ因ルモノ	水害ノ虞アル段別 外水ノ氾濫ニ因ルモノ	水害ノ虞アル段別 計	内危険性重複段別 旱害	内危険性重複段別 潮害	内危険性重複段別 旱潮害	内危険性重複段別 計	水害ノ虞ナキニ至ル段別	水害發生ノ主要ナル河川名又ハ湖沼名
41 佐賀縣									
佐賀市	町 —	町 75.0	町 75.0	町 —	町 —	町 —	町 —	町 —	
佐賀	583.6	404.5	988.1	82.6	—	—	82.6	—	筑後川、佐賀江、巨勢川、早津江川
神崎	675.8	343.1	1,018.9	35.0	—	—	35.0	—	田牛川、城原川
三養基	715.2	745.5	1,460.7	—	—	—	—	102.0	筑後川、大木川、秋光川、山下川
小城	325.5	459.9	985.4	1.6	17.3	—	18.9	—	六角川、牛津川、境川
東松浦	323.2	765.9	1,089.1	60.0	7.3	—	67.3	—	松浦川、德須恵川、畑津川、有浦川、横田川
西松浦	335.2	317.0	652.2	50.0	52.0	—	102.0	—	伊萬里川
杵島	358.7	696.2	1,054.9	44.7	14.4	—	59.1	—	六角川、潮見川、鹽田川
藤津	216.1	332.4	548.5	10.0	4.0	—	14.0	—	濱川
計	3,533.3	4,139.5	7,672.8	283.9	95.0	—	378.9	102.0	
42 長崎縣									
長崎市	1.4	1.8	3.2	—	—	—	—	—	
佐世保市	—	74.5	74.5	—	—	—	—	—	
西彼杵	105.6	193.2	298.8	17.5	15.1	—	32.6	5.1	八郎川、奥浦川、時津川、長與川
東彼杵	152.1	75.1	227.2	—	23.0	—	23.0	—	川棚川、折尾瀬川
北高來	394.6	203.7	598.3	10.0	11.3	—	21.3	—	本明川、境川
南高來	74.3	136.5	210.8	5.0	15.6	—	20.6	150.0	水無川、南川、有家川、千々石川、金濱川、深川
北松浦	123.1	214.3	337.4	13.5	19.7	—	33.2	2.0	相ノ浦川、志佐川、調川、平川、江迎川
南松浦	38.1	6.2	44.3	—	—	8.0	8.0	—	小川原川、中須川
壹岐	59.9	236.3	296.2	15.0	21.2	—	36.2	—	河内川、谷江川、石田川
對馬	47.2	105.4	152.6	—	—	—	—	—	小茂田川、佐護川、瀬川
計	996.3	1,247.0	2,243.3	61.0	105.9	8.0	174.9	157.1	
43 熊本縣									
熊本市	—	226.6	226.6	—	—	—	—	—	坪井川、白川
飽託	1,126.6	937.3	2,063.9	—	—	—	—	—	坪井川、井芹川、白川
玉名	—	1,534.2	1,534.2	—	—	—	—	—	菊池川
鹿本	—	316.2	316.2	—	—	—	—	—	合志川
菊池	—	1,027.2	1,027.2	—	—	—	—	—	菊池川、合志川
阿蘇	—	90.0	90.0	—	—	—	—	—	黒川、杖立川
上益城	—	1,839.2	1,839.2	—	—	—	—	—	緑川、木山川、赤井川
宇土	—	120.0	120.0	—	—	—	—	—	緑川、濱戸川
下益城	709.2	1,840.4	2,549.6	—	—	—	—	—	緑川
八代	2,007.3	—	2,007.3	—	—	—	—	—	

郡市名	水害ノ虞アル段別			内危險性重複段別				水害ノ虞ナキニ至リタル段別	水害發生ノ主要ナル河川名又ハ湖沼名
	内水ノ停滯ニ因ルモノ	外水ノ氾濫ニ因ルモノ	計	旱害	潮害	旱潮害	計		
	町	町	町	町	町	町	町	町	
球磨	—	50.0	50.0	—	—	—	—	—	球磨川
葦北	—	50.0	50.0	—	—	—	—	—	水俣川
天草	—	39.2	39.2	—	—	—	—	—	各溪流、一町田川
計	3,843.1	8,070.3	11,913.4	—	—	—	—	—	
44 大分縣									
西國東	75.1	78.3	153.4	—	—	—	—	—	田染川、都甲川、桂川、竹田川、眞玉川
東國東	145.4	218.1	363.5	—	—	—	—	—	伊美川、田深川、武藏川、擧川、安岐川、高山川
速見	293.0	544.2	837.2	—	—	—	—	—	八坂川、立石川
大分	655.2	1,965.5	2,620.7	—	—	45.0	45.0	—	大分川、大野川、七瀬川
北海部	148.5	373.3	521.8	—	—	—	—	—	大野川、臼杵川、丹生川
南海部	386.9	258.0	644.9	—	—	—	—	—	番匠川、堅田川
大野	231.2	251.3	482.5	—	—	—	—	—	大野川、緒方川、平井川
直入	334.1	1,496.4	1,830.5	—	—	—	—	—	大野川、稻葉川、玉來川、芹川
玖珠	152.6	524.8	677.4	—	—	—	—	—	玖珠川、森川
日田	352.9	1,411.3	1,764.2	—	—	—	—	—	三隈川、大山川、有田川
下毛	327.7	419.7	747.4	—	—	—	—	—	山國川、山移川、犬丸川
宇佐	174.5	407.2	581.7	—	—	50.0	50.0	—	驛館川、浦房川、伊呂波川
大分市	44.9	67.4	112.3	—	—	—	—	—	昆沙門川
別府市	7.5	—	7.5	—	—	—	—	—	
中津市	22.7	13.5	36.2	—	—	—	—	—	大江川
計	3,352.2	8,029.0	11,381.2	—	—	95.0	95.0	—	
45 宮崎縣									
宮崎市	125.0	78.5	203.5	—	—	—	—	—	大淀川及其支流
都城市	2.5	47.0	49.5	—	—	—	—	—	大淀川上流
宮崎	479.5	679.4	1,158.9	91.0	7.4	—	98.4	—	大淀川、清武川、石崎川、加江田川、一ツ瀬川
南那珂	201.6	781.3	982.9	—	5.0	—	5.0	—	廣渡川、細田川、本城川、福島川
北諸縣	247.8	1,053.3	1,301.1	20.0	—	—	20.0	—	大淀川並支流（高崎川、丸谷川、安久川、萩谷川）
西諸縣	14.5	281.7	296.2	—	—	—	—	—	川内川及其支流
東諸縣	103.3	607.3	710.6	—	—	—	—	—	大淀川並支流（本庄川、深年川、八代川、三俣川）
兒湯	297.7	907.7	1,205.4	3.0	—	—	3.0	30.0	一ツ瀬川、小丸川、名貫川
東臼杵	287.1	913.3	1,200.4	27.5	41.7	—	69.2	—	五ケ瀬川、北川、祝子川、白川（坪谷川）
西臼杵	6.9	44.2	51.1	—	—	—	—	—	五ケ瀬川、耳川上流
計	1,765.9	5,393.7	7,159.6	141.5	54.1	—	195.6	30.0	

郡市名	水害ノ虞アル段別			内危險性重複段別				水害ノ虞ナキニ至リタル段別	水害發生ノ主要ナル河川名又ハ湖沼名
	内水ノ停滯ニ因ルモノ	外水ノ氾濫ニ因ルモノ	計	旱害	潮害	旱潮害	計		
46 鹿兒島縣									
	町	町	町	町	町	町	町	町	
鹿兒島	12.6	11.3	23.9	2.1	—	—	2.1	—	
揖宿	50.0	10.0	60.0	—	—	—	—	—	
川邊	22.8	267.9	290.7	—	—	—	—	—	廣瀬川、萬瀬川、花瀬川
日置	45.2	512.3	557.5	18.5	—	—	18.5	—	萬瀬川支流
薩摩	687.1	1,501.4	2,188.5	380.0	—	—	380.0	—	川内川及其支流
出水	157.6	114.5	272.1	59.0	11.0	—	70.0	—	廣瀬川、野田川
伊佐	295.0	912.4	1,207.4	—	—	—	—	—	川内川、羽月川
姶良	411.8	792.2	1,204.0	—	—	—	—	—	新川、思川
囎唹	73.0	175.2	248.2	—	—	—	—	—	
肝屬	332.4	632.2	964.6	—	—	—	—	—	肝屬川、始良川
熊毛	60.3	446.6	506.9	—	—	—	—	—	
大島	1,571.7	841.4	2,413.1	—	—	—	—	—	住用川、城川、阿木名川、屋仁川、赤木名川、大勝川、龜津川、瀧川
計	3,119.5	6,217.4	9,936.9	459.6	11.0	—	470.6	—	
47 沖繩縣									
島尻	85.2	18.0	103.2	75.3	70.0	—	145.3	—	雒城川
中頭	13.3	119.0	132.3	33.0	26.3	—	59.3	—	比謝川、普天間川、天願川
國頭	117.2	307.8	425.0	79.4	69.5	—	148.9	30.0	有銘川
八重山	17.5	17.8	35.3	—	6.7	—	6.7	—	名藏川、宮良川
計	233.2	462.6	695.8	187.7	172.5	—	360.2	30.0	

Ⅱ 水田ノ旱害危險性段別

支廳郡市名	旱害ノ虞アル段別 平時用水量不足ナルモノ	旱害ノ虞アル段別 平時用水量適當ナルモ旱天ノ場合用水不足スルモノ	旱害ノ虞アル段別 計	旱害ノ虞アル段別 內鹽害ノ虞アル段別	內危險性重複段別 水害	內危險性重複段別 潮害	內危險性重複段別 水潮害	內危險性重複段別 計	旱害ノ虞ナキニ至リタル段別
1 北海道									
石狩	町 221.1	町 645.3	町 866.4	町 —	町 —	町 —	町 —	町 —	町 —
空知	1,431.0	1,782.4	3,213.4	—	90.0	—	—	90.0	—
上川	1,192.0	2,863.7	4,055.7	—	—	—	—	—	—
後志	104.0	447.7	551.7	—	27.5	—	—	27.5	—
檜山	11.5	42.3	53.8	—	—	—	—	—	—
渡島	122.6	494.0	616.6	—	—	—	—	—	—
膽振	241.1	1,108.4	1,349.5	—	—	—	—	—	1,400.0
浦河	206.5	332.6	539.1	—	—	—	—	—	—
河西	150.3	929.1	1,079.4	—	121.2	—	—	121.2	15.2
網走	126.1	1,844.1	1,970.2	—	45.0	—	—	45.0	170.0
留萌	253.1	704.0	957.1	—	—	—	—	—	3.0
函館市	7.5	—	7.5	—	—	—	—	—	—
計	4,066.8	11,193.6	15,260.4	—	283.7	—	—	283.7	1,588.2
2 青森縣									
東津輕	70.0	163.0	233.0	—	—	—	—	—	—
西津輕	1,359.6	2,422.7	3,782.3	—	—	—	—	—	—
中津輕	686.4	723.5	1,409.9	—	—	—	—	—	—
南津輕	673.5	1,735.5	2,409.0	—	—	—	—	—	—
北津輕	1,774·6	1,272.4	3,047.0	—	—	200.0	—	200.0	—
上北	233.1	572.5	895.6	—	—	—	—	—	—
下北	22.7	40.7	63.4	—	—	—	—	—	—
三戶	—	57.0	57.0	—	—	—	—	—	—
計	4,909.9	6,987.3	11,897.2	—	—	200.0	—	200.0	—
3 岩手縣									
盛岡市	5.9	41.6	47.5	—	—	—	—	—	—
岩手	85.0	576.4	661.4	—	11.3	—	—	11.3	10.0
紫波	351.2	1,893.5	2,244.7	—	12.0	—	—	12.0	1,141.0
稗貫	1,206.2	1,530.9	2,737.1	—	30.0	—	—	30.0	360.0
和賀	451.0	1,591.2	2,042.2	—	20.0	—	—	20.0	1,039.0
膽澤	719.4	2,614.7	3,334.1	—	2.8	—	—	2.8	10.0
江刺	375.1	1,775.2	2,150.3	—	102.5	—	—	102.5	270.0
西磐井	258.5	1,594.5	1,853.0	—	300.0	—	—	300.0	—
東磐井	231.9	928.9	1,160.8	—	61.3	—	—	61.3	—
氣仙	54.0	186.1	240.1	—	15.1	—	—	15.1	—
上閉伊	133.4	409.5	542.9	—	16.3	15.8	—	32.1	—
下閉伊	31.5	112.5	144.0	—	2.8	—	—	2.8	—
九戶	44.8	343.0	387.8	—	—	—	—	—	—
二戶	44.4	353.0	397.4	—	—	—	—	—	—
計	3,992.3	13,951.0	17,943.3	—	574.1	15.8	—	589.9	2,830.0
4 宮城縣									
仙臺市	1.6	0.3	1.9	—	—	—	—	—	—
刈田	109.1	248.4	357.5	—	96.9	—	—	96.9	3.0
柴田	121.1	608.2	729.3	—	152.0	—	—	152.0	—
伊具	438.6	309.3	747.9	—	157.3	—	—	157.3	17.3
亘理	363.7	582.5	946.2	—	222.5	17.5	18.5	258.5	—
名取	389.2	1,357.3	1,746.5	—	67.1	—	146.0	213.1	—
宮城	236.5	2,171.7	2,408.2	5.5	545.5	27.4	90.0	662.9	4.5
黑川	103.2	389.1	492.3	—	18.8	—	—	18.8	—

郡市名	旱害ノ虞アル段別 平時用水量不足ナルモノ	旱害ノ虞アル段別 平時用水量適當ナルモ旱天ノ場合用水不足スルモノ	旱害ノ虞アル段別 計	旱害ノ虞アル段別 內鹽害ノ虞アル段別	內危險性重複段別 水害	內危險性重複段別 潮害	內危險性重複段別 水潮害	內危險性重複段別 計	旱害ノ虞ナキニ至リタル段別
加美	町 14.9	町 134.2	町 149.1	町 —	町 —	町 —	町 —	町 —	町 —
志田	58.7	199.0	257.7	—	—	—	—	—	—
玉造	62.3	351.0	413.3	—	—	—	—	—	—
遠田	511.3	1,149.8	1,661.1	—	—	—	—	—	—
栗原	468.6	2,276.7	2,745.3	—	34.8	—	—	34.8	—
登米	381.8	1,266.7	1,648.5	—	115.7	—	—	115.7	38.0
桃生	391.3	1,993.2	2,384.5	—	273.2	—	—	273.2	626.0
牡鹿	165.7	565.1	730.8	78.7	535.0	8.3	10.0	553.3	80.0
本吉	236.7	330.2	566.9	22.3	10.5	0.4	329.7	340.6	69.4
計	4,054.3	13,932.7	17,987.0	106.5	2,229.3	53.6	594.2	2,877.1	838.2
5 秋田縣									
鹿角	3.0	185.1	188.1	—	—	—	—	—	—
北秋田	283.9	1,150.3	1,434.2	—	38.0	—	—	38.0	—
山本	377.1	1,582.5	1,959.6	—	55.9	—	—	55.9	—
南秋田	900.0	1,627.6	2,527.6	—	5.5	—	—	5.5	74.5
河邊	128.7	545.1	673.8	—	0.5	—	—	0.5	—
由利	292.8	999.5	1,292.3	—	38.3	—	—	38.3	302.0
仙北	1,188.4	2,523.0	3,711.4	—	74.2	—	—	74.2	388.0
平鹿	999.7	2,685.6	3,685.3	—	—	—	—	—	—
雄勝	461.6	1,240.9	1,702.5	—	—	—	—	—	70.0
計	4,635.2	12,539.6	17,174.8	—	212.4	—	—	212.4	834.5
6 山形縣									
飽海	202.0	1,176.6	1,378.6	—	—	—	—	—	2,479.3
東田川	388.2	1,802.6	2,190.8	—	—	—	—	—	1,253.1
西田川	338.2	758.0	1,096.2	—	15.0	—	—	15.0	358.3
鶴岡市	—	15.0	15.0	—	—	—	—	—	—
最上	559.2	1,353.1	1,912.3	—	—	—	—	—	138.7
北村山	536.5	1,291.2	1,827.7	0.2	—	—	—	—	667.9
西村山	—	224.5	224.5	—	—	—	—	—	67.0
東村山	1.6	1,483.5	1,485.1	—	—	—	—	—	2,190.7
南村山	121.6	1,230.6	1,352.2	—	—	—	—	—	137.4
山形市	60.0	876.5	936.5	—	—	—	—	—	—
東置賜	870.0	1,110.0	1,980.0	—	—	—	—	—	1,163.7
西置賜	400.8	998.4	1,399.2	—	—	—	—	—	117.6
南置賜	170.0	492.9	662.9	—	—	—	—	—	54.4
米澤市	—	85.0	85.0	—	—	—	—	—	—
計	3,648.1	12,897.9	16,546.0	0.2	15.0	—	—	15.0	8,628.1
7 福島縣									
信夫	267.8	371.7	639.5	—	77.5	—	—	77.5	—
伊達	486.8	592.6	1,079.4	—	2.5	—	—	2.5	—
安達	358.1	848.0	1,206.1	—	—	—	—	—	—
安積	68.5	387.3	455.8	—	0.8	—	—	0.8	—
岩瀨	175.5	767.3	942.8	—	10.0	—	—	10.0	58.6
南會津	32.2	90.0	122.2	—	—	—	—	—	—
北會津	143.3	125.1	268.4	—	5.0	—	—	5.0	—
耶麻	716.5	1,334.9	2,051.4	—	32.5	—	—	32.5	16.0
河沼	96.7	358.8	455.5	—	5.1	—	—	5.1	—
大沼	17.9	92.9	110.8	—	—	—	—	—	—
東白川	148.8	391.0	539.8	—	8.4	—	—	8.4	—
西白河	453.3	1,125.0	1,578.3	—	42.0	—	—	42.0	—
石川	196.7	393.3	590.0	—	130.9	—	—	130.9	82.6
田村	133.8	270.4	404.2	—	6.4	—	—	6.4	—
石城	648.8	1,389.7	2,038.5	—	12.0	—	4.5	16.5	—

郡市名	旱害ノ虞アル段別 平時用水量不足ナルモノ	旱害ノ虞アル段別 平時用水量適當ナルモ旱天ノ場合用水不足スルモノ	旱害ノ虞アル段別 計	旱害ノ虞アル段別 内鹽害ノ虞アル段別	内危險性重複段別 水害	内危險性重複段別 潮害	内危險性重複段別 水潮害	内危險性重複段別 計	旱害ノ虞ナキニ至リタル段別
	町	町	町	町	町	町	町	町	町
雙葉	118.3	549.4	667.7	—	30.0	2.5	—	32.5	—
相馬	505.9	1,630.1	2,136.0	—	129.1	49.0	1.6	179.7	—
郡山市	19.3	29.1	48.4	—	—	—	—	—	—
計	4,588.2	10,746.6	15,334.8	—	492.2	51.5	6.1	549.8	157.2
8 茨城縣									
東茨城	422.0	1,225.9	1,647.9	—	168.0	110.0	—	278.0	—
西茨城	332.9	1,199.4	1,532.3	—	54.0	—	—	54.0	—
那珂	571.9	783.0	1,354.9	—	135.0	—	—	135.0	—
久慈	33.0	380.0	413.0	—	53.0	—	—	53.0	—
多賀	383.4	1,161.2	1,544.6	—	116.0	—	—	116.0	—
鹿島	339.0	888.0	1,227.0	—	72.0	320.0	—	392.0	—
行方	45.0	239.7	284.7	—	70.0	—	—	70.0	—
稻敷	412.0	1,220.0	1,632.0	—	163.0	—	—	163.0	—
新治	296.7	659.0	955.7	—	138.0	—	—	138.0	—
筑波	60.0	462.0	522.0	—	120.0	—	—	120.0	—
眞壁	215.0	280.0	495.0	—	50.0	—	—	50.0	—
結城	46.0	194.8	240.8	—	40.0	—	—	40.0	—
猿島	350.9	919.8	1,270.7	—	84.5	—	—	84.5	—
北相馬	228.0	607.0	835.0	—	64.0	—	—	64.0	—
水戸市	—	2.0	2.0	—	—	—	—	—	—
計	3,735.8	10,221.8	13,957.6	—	1,327.5	430.0	—	1,757.5	—
9 栃木縣									
那須	912.8	1,973.9	2,886.7	—	—	—	—	—	—
鹽谷	178.6	394.1	572.7	—	—	—	—	—	—
河内	138.6	142.4	281.0	—	120.0	—	—	120.0	—
芳賀	178.9	2,364.1	2,543.0	—	950.0	—	—	950.0	—
下都賀	1,303.1	2,573.2	3,876.3	—	1,430.0	—	—	1,430.0	—
上都賀	225.2	515.7	740.9	—	—	—	—	—	—
安蘇	275.1	516.6	791.7	—	300.0	—	—	300.0	—
足利	52.8	93.6	146.4	—	85.0	—	—	85.0	—
足利市	4.0	10.0	14.0	—	—	—	—	—	—
宇都宮市	—	10.0	10.0	—	—	—	—	—	—
計	3,269.1	8,593.6	11,862.7	—	2,885.0	—	—	2,885.0	—
10 群馬縣									
勢多	56.3	488.1	544.4	—	—	—	—	—	—
群馬	192.4	140.3	332.7	—	—	—	—	—	—
多野	158.3	363.4	521.7	—	—	—	—	—	—
北甘樂	126.1	445.2	571.3	—	1.6	—	—	1.6	—
碓氷	144.7	235.0	379.7	—	6.9	—	—	6.9	—
吾妻	16.1	73.5	89.6	—	—	—	—	—	—
利根	37.8	134.8	172.6	—	—	—	—	—	—
佐波	391.8	360.4	652.2	—	—	—	—	—	—
新田	195.6	538.3	733.9	—	—	—	—	—	54.9
山田	—	212.8	212.8	—	—	—	—	—	—
邑樂	185.1	803.4	988.5	—	—	—	—	—	—
計	1,404.2	3,795.2	5,199.4	—	8.5	—	—	8.3	54.9
11 埼玉縣									
北足立	1,445.5	2,259.0	3,704.5	—	—	—	—	—	—
入間	19.0	944.0	963.0	—	—	—	—	—	—
比企	406.8	2,094.6	2,501.4	—	—	—	—	—	—

郡市名	旱害ノ虞アル段別 平時用水量不足ナルモノ	旱害ノ虞アル段別 平時用水量適當ナルモ旱天ノ場合用水不足スルモノ	旱害ノ虞アル段別 計	旱害ノ虞アル段別 内鹽害ノ虞アル段別	内危險性重複段別 水害	内危險性重複段別 潮害	内危險性重複段別 水潮害	内危險性重複段別 計	旱害ノ虞ナキニ至リタル段別
	町	町	町	町	町	町	町	町	町
秩父	999.9	2,718.8	3,718.7	—	—	—	—	—	—
兒玉	161.5	462.8	624.3	—	—	—	—	—	—
大里	400.0	800.0	1,200.0	—	—	—	—	—	—
北埼玉	61.1	323.2	384.3	—	—	—	—	—	—
南埼玉	496.5	470.3	966.8	—	—	—	—	—	—
北葛飾	109.2	943.5	1,052.7	—	—	—	—	—	—
計	4,099.5	11,016.2	15,115.7	—	—	—	—	—	—
12 千葉縣									
安房	855.7	2,557.9	3,413.6	—	17.2	3.4	6.3	26.9	180.6
夷隅	735.9	2,694.9	3,430.8	11.6	38.5	—	—	38.5	97.6
君津	937.5	3,269.4	4,206.9	—	88.9	—	—	88.9	188.0
長生	1,024.5	1,764.5	2,789.0	—	13.3	—	—	13.3	359.6
山武	410.9	2,722.5	3,133.4	—	252.7	6.5	—	259.2	—
市原	459.3	1,219.8	1,679.1	—	—	—	—	—	45.0
千葉	155.6	385.1	540.7	—	—	—	—	—	2.0
東葛飾	184.2	1,185.3	1,369.5	3.8	20.6	7.1	—	27.7	173.0
印旛	360.6	2,312.1	2,672.7	—	351.3	—	—	351.3	15.0
香取	1,263.3	1,067.2	2,330.5	55.3	187.3	—	—	187.3	20.0
海上	144.9	1,249.4	1,394.3	0.3	0.7	0.8	—	1.5	—
匝瑳	463.2	1,859.3	2,322.5	21.2	10.0	5.0	—	15.0	21.2
千葉市	3.5	8.0	11.5	—	—	—	—	—	—
計	6,999.1	22,295.4	29,294.5	92.2	980.5	22.8	6.3	1,009.6	1,102.0
13 東京府									
荏原	—	15.0	15.0	—	—	—	—	—	—
南足立	—	457.3	457.3	—	—	—	—	—	—
南葛飾	—	1,950.0	1,950.0	—	—	—	—	—	—
西多摩	0.4	76,7	77.1	—	—	—	—	—	—
南多摩	12.0	28.0	40.0	—	—	—	—	—	—
北多摩	—	400.0	400.0	—	—	—	—	—	—
計	12.4	2,927.0	2,939.4	—	—	—	—	—	—
14 神奈川縣									
横濱市	83.1	468.0	551.1	—	180.0	—	—	180.0	—
横須賀市	—	8.5	8.5	—	—	—	—	—	—
川崎市	—	349.2	349.2	—	105.0	—	—	105.0	—
橘樹	112.5	106.5	219.0	—	—	—	—	—	—
都筑	31.8	252.0	283.8	—	—	—	—	—	—
三浦	855.3	965,8	1,821.1	—	—	—	—	—	—
鎌倉	129.3	501.3	630.6	—	—	—	—	—	—
高座	64.9	308.8	373.7	—	32.0	—	—	32.0	—
中	20.0	115.5	135.5	—	—	—	—	—	—
足柄上	27.0	102.7	129.7	—	—	—	—	—	—
足柄下	63.1	46.6	109.7	—	—	—	—	—	—
愛甲	56.7	70.2	126.9	—	—	—	—	—	—
計	1,443.7	3,295.1	4,738.8	—	317.0	—	—	317.0	—
15 新潟縣									
北蒲原	1,004.7	2,912.5	3,917.2	—	—	—	20.0	20.0	—
中蒲原	583.7	1,931.8	2,515.5	—	217.7	—	81.8	299.5	—
西蒲原	1,077.0	2,110.0	3,187.0	—	—	—	76.5	76.5	46.2
南蒲原	770.8	1,528.1	2,298.9	—	949.8	—	—	949.8	94.0
東蒲	71.2	197.1	268.3	—	0.3	—	—	0.3	—

郡市名	旱害ノ虞アル段別 平時用水量不足ナルモノ	旱害ノ虞アル段別 平時用水量適當ナルモ旱天ノ場合用水不足スルモノ	旱害ノ虞アル段別 計	旱害ノ虞アル段別 内鹽害ノ虞アル段別	内危險性重複段別 水害	内危險性重複段別 潮害	内危險性重複段別 水潮害	内危險性重複段別 計	旱害ノ虞ナキニ至リタル段別
	町	町	町	町	町	町	町	町	町
三古北南中 島志沼魚沼	818.8	1,308.1	2,126.9	—	22.2	—	—	22.2	20.0
	360.5	1,325.2	1,685.7	—	6.0	—	—	6.0	—
	196.6	360.7	557.3	—	—	—	—	—	—
	89.8	390.8	480.6	—	12.3	—	—	12.3	—
	212.8	362.8	575.6	—	—	—	—	—	—
刈東中西岩 羽城頸城城船	395.4	1,074.5	1,469.9	—	—	—	4.4	4.4	—
	727.6	780.0	1,507.6	—	—	—	—	—	—
	844.8	1,349.7	2,194.5	—	—	—	375.5	375.5	—
	181.2	454.1	635.3	—	—	—	4.4	4.4	—
	392.2	748.6	1,140.8	—	—	—	31.2	31.2	—
佐長高 渡市市	1,106.0	2,872.9	3,978.9	—	—	—	95.3	95.3	—
	26.0	—	26.0	—	—	—	—	—	—
	10.0	33.7	43.7	—	—	—	—	—	—
計	8,869.1	19,740.6	28,609.7	—	1,208.3	—	689.1	1,897.4	160.2
16 富山縣									
上中下嬉射 新新新川負水	50.0	1,587.6	1,637.6	—	—	—	—	—	1,455.9
	80.0	3,612.5	3,692.5	—	—	—	—	—	33.6
	—	3,363.5	3,363.5	—	—	—	—	—	28.8
	50.0	2,420.2	2,470.2	—	—	—	—	—	219.1
	40.0	2,828.8	2,868.8	—	—	—	—	—	24.1
氷東西高 見波礪波市	100.0	4,795.8	4,895.8	—	—	—	—	—	1,225.6
	500.0	5,331.8	5,831.8	—	—	—	—	—	315.6
	200.0	5,077.4	5,277.4	—	—	—	—	—	327.0
	200.0	—	200.0	—	—	—	—	—	—
計	1,220.0	29,017.6	30,237.6	—	—	—	—	—	3,629.7
17 石川縣									
江能石河 沼美川北	117.2	480.4	597.6	—	—	—	—	—	—
	430.0	1,048.0	1,478.0	—	—	—	—	—	—
	—	50.0	50.0	—	—	—	—	—	—
	331.0	731.8	1,062.8	—	—	—	—	—	—
羽鹿鳳珠 咋島至洲	145.3	279.0	434.3	—	—	—	—	—	—
	380.0	606.0	986.0	30.0	—	—	—	—	—
	23.4	234.9	258.3	—	—	1.0	—	1.0	—
	153.9	553.5	707.4	—	55.4	10.1	—	65.5	—
計	1,580.8	3,983.6	5,564.4	30.0	55.4	11.1	—	66.5	—
18 福井縣									
足吉坂大今 羽田井野立	360.2	443.1	803.3	—	—	—	—	11.4	—
	12.9	178.1	191.0	—	11.4	—	—	27.0	—
	168.6	1,737.2	1,905.8	—	27.0	—	—	10.0	—
	116.3	627.6	743.9	—	10.0	—	—	1.0	3.0
	73.7	1,190.5	1,264.2	—	1.0	—	—	—	11.0
丹南敦三遠大 生條賀方敷飯	502.5	388.0	890.5	—	—	—	—	—	—
	53.7	349.7	403.4	—	2.0	—	—	2.0	—
	22.7	211.6	234.3	—	—	—	—	—	—
	13.3	82.7	96.0	—	—	2.0	—	2.0	—
	95.1	409.1	504.2	—	—	0.9	—	0.9	—
	51.5	149.5	201.0	—	—	8.8	—	8.8	3.0
計	1,470.5	5,767.1	7,237.6	—	51.4	11.7	—	63.1	17.0
19 山梨縣									
東 山梨	—	199.5	199.5	—	—	—	—	—	—

郡市名	旱害ノ虞アル段別 平時用水量不足ナルモノ	旱害ノ虞アル段別 平時用水量適當ナルモ旱天ノ場合用水不足スルモノ	旱害ノ虞アル段別 計	旱害ノ虞アル段別 内鹽害ノ虞アル段別	内危險性重複段別 水害	内危險性重複段別 潮害	内危險性重複段別 水潮害	内危險性重複段別 計	旱害ノ虞ナキニ至リタル段別
	町	町	町	町	町	町	町	町	町
西東西南北 山代代摩摩 梨八八巨巨	13.0	146.0	159.0	—	—	—	—	—	—
	—	203.5	203.5	—	—	—	—	—	—
	4.0	48.0	52.0	—	—	—	—	—	—
	17.0	66.0	83.0	—	—	—	—	—	—
	194.0	484.0	678.0	—	—	—	—	—	—
中北南甲 巨都都府 摩留留市	63.0	323.0	386.0	—	—	—	—	—	—
	18.0	52.0	70.0	—	—	—	—	—	—
	65.0	27.0	92.0	—	—	—	—	—	—
	—	34.0	34.0	—	—	—	—	—	—
計	374.0	1,583.0	1,957.0	—	—	—	—	—	—
20 長野縣									
南北小諏上 佐佐久訪伊 久縣訪那	33.4	78.4	111.8	—	—	—	—	—	—
	264.3	186.3	450.6	—	—	—	—	—	—
	65.1	594.6	659.7	—	—	—	—	—	—
	201.8	547.6	749.4	—	20.0	—	—	20.0	—
	—	104.0	104.0	—	—	—	—	—	—
下西東南北 伊那摩安安 那筑筑曇曇	38.0	126.9	164.9	—	—	—	—	—	—
	79.6	119.8	199.4	—	—	—	—	—	—
	97.9	634.1	732.0	—	—	—	—	—	—
	12.0	120.0	132.0	—	—	—	—	—	—
	65.3	184.0	249.3	—	—	—	—	—	—
更埴上下上 級科井井内	40.0	642.0	682.0	—	—	—	—	—	65.0
	93.6	172.5	266.1	—	—	—	—	—	—
	39.0	178.1	217.1	—	—	—	—	—	100.0
	13.8	146.5	160.3	—	20.0	—	—	20.0	—
	574.2	676.5	1,250.7	—	—	—	—	—	—
下長松上 水野本田 内市市市	277.3	475.7	753.0	—	—	—	—	—	—
	450.0	340.0	790.0	—	—	—	—	—	—
	—	20.8	20.8	—	—	—	—	—	—
	—	17.2	17.2	—	—	—	—	—	—
計	2,345.3	5,365.0	7,710.3	—	40.0	—	—	40.0	165.0
21 岐阜縣									
稻羽海養不安 葉島津老破八	636.2	1,667.3	2,303.5	—	763.5	—	—	763.5	—
	498.1	1,597.0	2,095.1	—	85.1	—	—	85.1	—
	152.0	465.0	617.0	—	120.0	—	—	120.0	—
	331.6	857.2	1,188.8	—	187.5	—	—	187.5	—
	463.7	1,015.4	1,479.1	—	321.0	—	—	321.0	—
	217.0	910.2	1,127.2	—	196.0	—	—	196.0	—
揖本山武郡加 斐巢縣儀上茂	319.6	759.0	1,078.6	—	—	—	—	—	—
	317.9	1,157.3	1,475.2	—	561.1	—	—	561.1	—
	122.0	794.1	916.1	—	104.1	—	—	104.1	—
	120.4	515.2	635.6	—	—	—	—	—	—
	37.7	222.4	260.1	—	—	—	—	—	—
	194.5	902.8	1,097.3	—	—	—	—	—	—
可土惠益大吉 見岐那田野城	183.3	366.0	549.3	—	—	—	—	—	—
	48.5	317.9	366.4	—	—	—	—	—	—
	236.8	1,019.1	1,255.9	—	—	—	—	—	—
	38.0	81.0	119.0	—	—	—	—	—	—
	54.6	339.3	393.9	—	—	—	—	—	—
	20.3	275.5	295.8	—	72.3	—	—	72.3	—
計	3,992.2	13,261.7	17,253.9	—	2,410.6	—	—	2,410.6	—
22 靜岡縣									
賀 茂	61.7	167.6	229.3	—	0.3	—	—	0.3	—

郡市名	旱害ノ虞アル段別 平時用水量不足ナルモノ	旱害ノ虞アル段別 平時用水量適當ナルモ旱天ノ場合用水不足スルモノ	旱害ノ虞アル段別 計	旱害ノ虞アル段別 内鹽害ノ虞アル段別	内危險性重複段別 水害	内危險性重複段別 潮害	内危險性重複段別 水潮害	内危險性重複段別 計	旱害ノ虞ナキニ至リヤスル段別
	町	町	町	町	町	町	町	町	町
田方	177.5	492.6	670.1	—	25.6	0.2	—	25.8	—
駿東	316.7	680.8	997.5	—	1.9	—	—	1.9	—
富士	94.2	181.3	275.5	—	—	—	—	—	—
庵原	196.2	131.0	327.2	—	3.0	—	—	3.0	—
安倍	37.8	141.8	179.6	—	1.0	0.1	—	1.1	—
志太	110.3	366.3	476.6	—	25.5	0.7	—	26.2	—
榛原	269.9	324.9	594.8	—	—	0.5	—	0.5	—
小笠	567.5	1,786.9	2,354.4	—	353.5	—	—	353.5	—
周智	58.3	114.5	172.8	—	—	—	—	—	—
磐田	635.4	1,260.0	1,895.4	—	304.1	—	80.0	384.1	—
濱名	634.9	1,167.8	1,802.7	—	80.1	118.3	—	198.4	—
佐久	109.6	410.5	520.1	—	15.2	6.5	—	21.7	—
静岡市	2.0	55.0	57.0	—	—	—	—	—	—
濱松市	25.0	85.0	110.0	—	—	—	—	—	—
沼津市	50.0	105.0	155.0	—	30.0	30.0	—	60.0	—
清水市	168.4	176.7	345.1	—	—	—	—	—	—
計	3,515.4	7,647.7	11,163.1	—	840.2	156.3	80.0	1,076.5	—
23 愛知縣									
名古屋市	820.0	500.0	1,320.0	100.0	—	—	170.0	170.0	—
豊橋市	25.0	40.0	65.0	—	30.0	—	—	30.0	—
岡崎市	35.0	62.5	97.5	—	90.0	—	—	90.0	—
一宮市	—	1.5	1.5	—	—	—	—	—	—
瀬戸市	—	10.0	10.0	—	5.0	—	—	5.0	—
愛知	25.5	192.4	217.9	—	100.0	—	—	100.0	—
東春日井	10.0	90.7	100.7	—	100.0	—	—	100.0	—
西春日井	1.5	181.4	182.9	—	130.0	—	—	130.0	—
丹羽	10.2	374.5	384.7	—	200.0	—	—	200.0	—
葉栗	11.2	160.3	171.5	—	10.0	—	—	10.0	—
中島	—	87.5	87.5	—	50.0	—	—	50.0	—
海部	44.9	692.1	737.0	30.0	—	—	150.0	150.0	—
知多	552.8	1,091.3	1,644.1	250.0	—	—	220.0	220.0	—
碧海	242.7	248.1	490.8	100.0	—	—	30.0	30.0	—
幡豆	40.0	587.8	627.8	—	—	—	54.0	45.0	—
額田	104.2	205.9	310.1	—	150.0	—	—	150.0	—
西加茂	52.5	318.7	371.2	—	200.0	—	—	200.0	—
東加茂	27.5	869.3	896.8	—	30.0	—	—	30.0	—
北設樂	5.9	24.5	30.4	—	15.0	—	—	15.0	—
南設樂	14.0	11.0	25.0	—	2.5	—	—	2.5	—
寶飯	492.2	746.3	1,238.5	—	—	—	150.0	150.0	—
渥美	285.2	885.5	1,170.7	—	—	—	205.0	205.0	—
八名	41.4	128.7	170.1	—	100.0	—	—	100.0	—
計	2,841.7	7,510.0	10,351.7	480.0	1,212.5	—	970.0	2,182.5	—
24 三重縣									
津市	—	10.0	10.0	—	—	—	—	—	—
四日市市	29.6	269.6	299.2	—	22.3	16.3	—	38.6	—
宇治山田市	0.3	28.9	29.2	—	—	—	—	—	—
桑名	103.0	704.0	807.0	—	8.2	4.0	—	12.2	—
員辨	314.8	415.9	730.7	—	—	—	—	—	—
三重	274.6	1,307.1	1,581.7	—	4.6	11.1	—	15.7	—
鈴鹿	173.7	714.9	888.6	—	—	—	—	—	—
河芸	102.4	715.0	817.4	—	—	—	—	—	—
安濃	33.6	402.3	435.9	—	—	—	—	—	48.0
一志	198.2	1,108.1	1,306.3	—	—	—	—	—	15.0
飯南	168.3	779.2	947.5	—	—	—	—	—	10.0
多氣	113.3	949.3	1,062.6	—	—	10.0	—	10.0	—

郡市名	旱害ノ虞アル段別 平時用水量不足ナルモノ	旱害ノ虞アル段別 平時用水量適當ナルモ旱天ノ場合用水不足スルモノ	旱害ノ虞アル段別 計	旱害ノ虞アル段別 内鹽害ノ虞アル段別	内危險性重複段別 水害	内危險性重複段別 潮害	内危險性重複段別 水潮害	内危險性重複段別 計	旱害ノ虞ナキニ至リヤスル段別
	町	町	町	町	町	町	町	町	町
度會	180.1	1,052.1	1,232.2	—	26.7	45.0	—	71.7	—
阿山	373.7	1,875.5	2,249.2	—	15.0	—	—	15.0	100.0
名賀	65.2	586.6	651.8	—	—	—	—	—	—
志摩	81.3	351.6	432.9	—	27.2	12.2	—	39.4	—
北牟婁	13.9	141.2	155.1	—	3.4	—	—	3.4	0.8
南牟婁	56.8	574.0	630.8	—	65.0	3.0	—	68.0	—
計	2,282.8	11,985.3	14,268.1	—	172.4	101.6	—	274.0	173.8
25 滋賀縣									
滋賀	25.0	367.0	392.0	—	—	—	—	—	—
栗太	193.9	731.3	925.2	—	—	—	—	—	—
野洲	2.6	33.2	35.8	—	—	—	—	—	3,770.0
甲賀	328.0	1,850.0	2,178.0	—	—	—	—	—	—
蒲生	449.8	1,681.9	2,131.7	—	82.0	—	—	82.0	221.0
神崎	4.2	204.7	208.9	—	—	—	—	—	—
愛知	255.0	1,575.0	1,830.0	—	—	—	—	—	—
犬上	—	173.0	173.0	—	—	—	—	—	—
坂田	158.1	769.0	927.1	—	—	—	—	—	—
東淺井	115.0	225.9	340.9	—	53.8	—	—	53.8	—
伊香	188.0	724.0	912.0	—	—	—	—	—	—
高島市	5.0	146.3	151.3	—	—	—	—	—	—
大津	—	5.0	5.0	—	—	—	—	—	—
計	1,724.6	8,486.3	10,210.9	—	135.8	—	—	135.8	3,991.0
26 京都府									
京都市	—	20.0	20.0	—	—	—	—	—	—
伏見市	—	1.3	1.3	—	—	—	—	—	—
愛宕	2.4	24.6	27.0	—	—	—	—	—	—
葛野	25.0	352.9	377.9	—	—	—	—	—	—
乙訓	15.0	591.0	606.0	—	—	—	—	—	—
紀伊	20.0	5.0	25.0	—	—	—	—	—	100.0
宇治	—	34.0	34.0	—	—	—	—	—	—
久世	38.2	124.0	162.2	—	10.0	—	—	10.0	—
綴喜	41.0	211.0	252.0	—	—	—	—	—	—
相樂	44.5	276.8	321.3	—	—	—	—	—	—
南桑田	78.5	278.0	356.5	—	—	—	—	—	—
北桑田	21.1	113.6	134.7	—	1.3	—	—	1.3	1.1
船井	249.2	955.4	1,204.6	—	—	—	—	—	—
天田	23.0	560.0	583.0	—	—	—	—	—	—
何鹿	99.4	914.6	1,014.0	—	—	—	—	—	—
加佐	27.1	505.5	522.6	—	—	—	—	—	—
與謝	85.2	206.6	291.8	—	—	—	—	—	—
中	108.8	324.0	432.8	—	14.5	5.1	—	19.6	—
竹野	22.4	174.0	196.4	—	5.5	—	—	5.5	—
熊野	44.0	67.0	111.0	—	—	—	—	—	9.0
計	934.8	5,739.3	6,674.1	—	31.3	5.1	—	36.4	110.1
27 大阪府									
大阪市	60.3	314.4	374.7	—	—	25.2	—	25.2	—
岸和田市	—	145.0	145.0	—	—	—	—	—	—
三島	378.3	2,359.1	2,737.4	—	3.0	—	—	3.0	138.0
豐能	216.5	1,065.1	1,281.6	—	35.6	—	—	35.6	—
泉北	196.8	848.4	1,045.2	—	57.8	—	—	57.8	—
泉南	89.8	762.4	852.2	—	—	—	—	—	—
南河內	250.4	918.8	1,169.2	—	19.9	—	—	19.9	7.0
中河內	646.7	1,209.4	1,856.1	—	76.2	—	—	76.2	—
北河內	175.8	618.7	794.5	—	—	—	—	—	—
計	2,014.6	8,241.3	10,255.9	—	192.5	25.2	—	217.7	145.0

郡市名	旱害ノ虞アル段別 平時用水量不足ナルモノ	旱害ノ虞アル段別 平時用水量適當ナルモ旱天ノ場合用水不足スルモノ	旱害ノ虞アル段別 計	旱害ノ虞アル段別 内鹽害ノ虞アル段別	内危險性重複段別 水害	内危險性重複段別 潮害	内危險性重複段別 水潮害	内危險性重複段別 計	旱害ノ虞ナキニ至リタル段別
28 兵庫縣	町	町	町	町	町	町	町	町	町
三原	390.0	46.0	436.0	20.0	—	—	—	—	524.0
津名	124.0	225.8	349.8	—	—	—	—	—	29.0
明石	3.0	10.0	13.0	—	—	—	—	—	—
明石	292.2	936.1	1,228.3	—	—	—	—	—	102.1
多可	5.5	472.7	478.2	—	—	—	—	—	181.1
加東	95.1	1,587.9	1,683.0	—	—	—	—	—	230.3
加西	—	109.3	109.3	—	—	—	—	—	131.2
加美	15.0	244.6	259.6	—	—	—	—	—	118.9
加古	98.0	1,401.6	1,499.6	30.0	—	—	—	—	55.0
印南	—	372.0	372.0	23.8	—	—	—	—	44.0
神崎	—	175.8	175.8	—	—	—	—	—	121.6
飾磨	—	248.8	248.8	32.5	—	—	—	—	200.3
揖保	11.0	1,485.0	1,496.0	30.5	—	—	—	—	465.5
突佐	5.5	152.4	157.9	—	—	—	—	—	50.9
用	—	106.9	106.9	—	—	—	—	—	85.0
赤穗	16.5	533.1	549.6	33.5	—	—	—	—	275.8
姫路	—	5.8	5.8	—	—	—	—	—	—
城崎	50.0	447.0	497.0	—	—	—	—	—	—
出石	20.0	72.9	92.9	—	—	—	—	—	—
美方	—	121.0	121.0	—	—	—	—	—	—
養父	28.0	60.0	88.0	—	—	—	—	—	—
朝來	27.0	280.1	307.1	—	—	—	—	—	—
有馬	766.0	1,778.0	2,544.0	—	—	—	—	—	157.0
多紀	498.0	1,389.0	1,887.0	—	120.0	—	—	120.0	914.0
氷上	865.0	1,964.0	2,829.0	—	400.0	—	—	400.0	495.0
計	3,309.8	14,225.8	17,535.6	170.3	520.0	—	—	520.0	4,180.7
29 奈良縣									
添上	58.9	1,529.7	1,588.6	—	—	—	—	—	—
生駒	310.6	2,484.3	2,794.9	—	—	—	—	—	250.0
山邊	36.2	1,045.3	1,081.5	—	216.1	—	—	216.1	90.0
磯城	676.6	3,103.5	3,780.1	—	502.5	—	—	502.5	30.0
宇陀	94.1	418.3	512.4	—	—	—	—	—	—
高市	102.4	1,471.5	1,573.9	—	111.0	—	—	111.0	40.0
北葛城	314.6	2,852.5	3,167.1	—	—	—	—	—	100.0
南葛城	125.6	702.6	828.2	—	—	—	—	—	70.0
宇智	48.5	164.7	213.2	—	—	—	—	—	20.0
吉野	78.3	242.2	320.5	—	—	—	—	—	10.0
奈良市	3.0	90.0	93.0	—	—	—	—	—	—
計	1,848.8	14,104.6	15,953.4	—	829.6	—	—	829.6	610.0
30 和歌山縣									
海草	—	475.5	475.5	—	—	—	—	—	—
那賀	—	94.2	94.2	—	—	—	—	—	—
伊都	—	334.3	334.3	—	—	—	—	—	—
有田	—	362.2	362.2	—	—	—	—	—	—
日高	—	599.1	599.1	—	—	—	—	—	—
西牟婁	—	314.6	314.6	—	—	—	—	—	—
東牟婁	—	154.0	154.0	—	—	—	—	—	—
計	—	2,333.9	2,333.9	—	—	—	—	—	—
31 鳥取縣									
鳥取市	—	77.5	77.5	—	—	—	—	—	—
岩美	163.4	526.0	689.4	—	—	—	—	—	—
八頭	108.0	520.0	628.0	—	—	—	—	—	—

郡市名	旱害ノ虞アル段別 平時用水量不足ナルモノ	旱害ノ虞アル段別 平時用水量適當ナルモ旱天ノ場合用水不足スルモノ	旱害ノ虞アル段別 計	旱害ノ虞アル段別 内鹽害ノ虞アル段別	内危險性重複段別 水害	内危險性重複段別 潮害	内危險性重複段別 水潮害	内危險性重複段別 計	旱害ノ虞ナキニ至リタル段別
氣高	町 59.2	町 335.2	町 394.4	町 —	町 —	町 —	町 —	町 —	町 —
米子	—	1.5	1.5	—	—	—	—	—	—
東伯	117.5	665.6	783.1	—	—	—	—	—	—
西伯	117.0	1,183.5	1,300.5	—	—	—	—	—	—
日野	113.4	113.4	226.8	—	—	—	—	—	—
計	678.5	3,422.7	4,101.2	—	—	—	—	—	—
32 島根縣									
松江市	0.6	14.2	14.8	—	10.0	—	10.3	20.3	—
岐隱	31.5	157.0	188.5	—	—	—	—	—	—
八束	132.9	757.0	889.9	—	633.4	—	—	633.4	—
能義	50.9	979.2	1,030.1	—	1,030.1	—	82.0	1,112.1	—
仁多	18.5	36.4	54.9	—	—	—	—	—	—
大原	78.3	292.1	370.4	—	—	—	—	—	—
飯石	18.3	142.6	160.9	—	—	—	—	—	—
簸川	93.9	5,704.2	5,798.1	—	1,291.8	25.6	—	1,317.4	—
安濃	159.2	325.4	484.6	—	61.9	—	2.0	63.9	—
邇摩	78.4	225.0	303.4	—	2.2	—	0.3	2.5	—
邑智	42.3	144.1	186.4	—	67.7	—	—	67.7	—
那賀	42.1	175.9	218.0	—	17.5	1.0	—	18.5	—
美濃	51.3	218.4	269.7	—	269.7	—	43.3	313.0	—
鹿足	37.6	131.7	169.3	—	169.3	—	—	169.3	—
計	835.8	9,303.2	10,139.0	—	3,553.6	26.6	137.9	3,718.1	—
33 岡山縣									
岡山市	—	40.2	40.2	—	—	—	—	—	—
倉敷市	2.0	13.0	15.0	—	—	—	—	—	—
津山市	35.0	170.0	205.0	—	—	—	—	—	—
御津	122.7	505.7	628.4	—	—	—	—	—	—
赤磐	—	403.0	403.0	—	—	—	—	—	—
和氣	72.6	660.5	733.1	—	—	—	—	—	—
邑久	241.6	792.0	1,033.6	—	—	—	—	—	—
上道	243.8	810.1	1,053.9	154.0	157.7	—	—	157.7	—
兒島	201.5	1,883.9	2,085.4	83.0	—	—	—	—	—
都窪	56.2	900.1	956.3	200.0	2.0	—	—	2.0	—
淺口	273.3	1,931.8	2,205.1	—	122.8	—	—	122.8	—
小田	356.3	1,822.7	2,179.0	—	—	—	—	—	—
後月	60.8	834.5	895.3	—	—	—	—	—	11.0
吉備	—	1,677.0	1,677.0	—	—	—	—	—	571.0
上房	227.5	951.8	1,179.3	—	—	—	—	—	—
川上	293.7	1,153.3	1,447.0	—	1.5	—	—	1.5	—
阿哲	12.4	71.2	83.6	—	—	—	—	—	—
眞庭	90.4	488.2	578.6	—	—	—	—	—	—
苫田	172.6	878.3	1,050.9	—	—	—	—	—	—
勝田	113.3	347.6	460.9	—	—	—	—	—	562.8
英田	46.1	242.1	288.2	—	—	—	—	—	—
久米	554.8	2,012.9	2,567.7	—	—	—	—	—	—
計	3,176.6	18,589.9	21,766.5	437.0	284.0	—	—	284.0	1,144.8
34 廣島縣									
廣島市	62.0	180.0	242.0	—	—	—	—	—	—
呉市	22.0	251.0	273.0	—	—	—	—	—	—
尾道市	—	5.0	5.0	—	—	—	—	—	—
福山市	—	15.0	15.0	—	—	—	—	—	—
蘆品	480.6	1,065.7	1,546.3	43.1	10.0	6.5	2.3	18.8	—
安那	592.0	921.8	1,513.8	—	14.1	1.2	—	15.3	15.2
佐伯	181.4	486.1	667.5	—	7.5	—	—	7.5	—

郡市名	旱害ノ虞アル段別 平時用水量不足ナルモノ	旱害ノ虞アル段別 平時用水量適當ナルモ旱天ノ場合用水不足スルモノ	旱害ノ虞アル段別 計	旱害ノ虞アル段別 内鹽害ノ虞アル段別	内危險性重複段別 水害	内危險性重複段別 潮害	内危險性重複段別 水潮害	内危險性重複段別 計	旱害ノ虞ナキニ至リタル段別
	町	町	町	町	町	町	町	町	町
山縣	29.7	464.0	493.7	—	—	—	—	—	—
高田	295.0	596.1	891.1	—	12.5	—	—	12.5	—
賀茂	508.1	2,394.5	2,902.6	16.6	20.8	4.2	—	25.0	—
豊田	494.0	1,039.7	1,533.7	8.6	39.5	8.0	—	47.5	—
御調	683.0	1,393.6	2,076.6	71.0	31.4	22.0	—	53.4	—
世羅	125.9	578.0	703.9	—	0.6	—	—	0.6	—
沼隈	361.9	1,200.4	1,562.3	9.7	41.0	1.0	—	42.0	—
深安	202.2	1,762.6	1,964.8	19.0	49.7	30.7	—	80.4	95.5
蘆品	104.7	660.6	765.3	—	—	—	—	—	—
神石	139.6	416.0	555.6	—	—	—	—	—	—
甲奴	43.7	419.5	463.2	—	—	—	—	—	—
雙三	225.4	792.7	1,018.1	—	5.3	—	—	5.3	70.0
比婆	194.6	557.0	751.6	—	—	—	—	—	—
計	4,745.8	15,199.3	19,945.1	168.0	232.4	73.6	2.3	308.3	180.7
35 山口縣									
大島	130.8	453.5	584.3	—	4.5	3.0	—	7.5	4.5
玖珂	216.0	1,222.0	1,438.0	12.6	79.0	8.8	—	87.8	32.0
熊毛	354.7	977.1	1,331.8	12.5	1.7	0.5	—	2.2	30.0
都濃	373.0	893.1	1,266.1	3.5	30.5	1.0	—	31.5	54.4
佐波	271.9	290.1	562.0	9.5	310.3	4.5	—	314.8	—
吉敷	108.8	1,263.9	1,372.7	17.5	—	2.3	—	2.3	1.0
厚狹	322.9	1,337.4	1,660.3	43.0	18.6	10.8	—	29.4	—
豐浦	460.1	1,204.8	1,664.9	1.5	136.3	12.1	—	148.4	5.4
大津	123.9	288.7	412.6	1.5	0.8	—	—	0.8	4.3
美祢	139.6	710.4	850.0	5.2	1.6	0.3	—	1.9	—
阿武	314.8	545.5	860.3	—	15.7	0.5	—	16.2	—
山口市	—	30.0	30.0	—	—	—	—	—	—
下關市	14.3	16.7	31.0	—	—	—	—	—	—
宇部	75.0	350.0	425.0	—	—	—	—	—	350.0
計	2,905.8	9,583.2	12,489.0	106.8	599.0	43.8	—	642.8	481.6
36 德島縣									
名東	178.7	115.0	293.7	—	—	20.0	—	20.0	—
勝浦	59.2	188.8	248.0	—	—	17.7	—	17.7	—
那賀	150.9	442.5	593.4	—	—	—	—	—	—
海部	28.3	36.5	64.8	—	—	—	—	—	—
名西	4.0	15.7	19.7	—	—	—	—	—	—
名野	1,053.2	1,116.1	2,169.3	—	—	912.6	—	912.6	—
板野	292.7	361.6	654.3	—	—	—	—	—	—
阿波	49.5	48.5	98.0	—	—	—	—	—	—
麻植	56.6	206.1	262.7	—	—	—	—	—	—
美馬	44.9	125.5	170.4	—	—	—	—	—	—
三好	30.0	35.0	65.0	—	—	35.0	—	35.0	—
德島市									
計	1,948.0	2,691.3	4,639.3	—	—	985.3	—	985.3	—
37 香川縣									
大川	41.1	287.0	328.1	—	5.5	0.5	—	6.0	50.0
木田	93.7	696.1	789.8	3.3	6.7	2.6	7.6	16.9	100.0
小豆	31.1	185.2	216.3	4.7	1.9	0.5	0.5	2.9	30.0
香川	132.8	578.6	711.4	25.8	4.5	3.1	—	7.6	250.0
綾歌	166.6	1,277.5	1,444.1	14.5	95.2	3.7	1.0	99.9	100.0
仲多度	218.2	968.3	1,186.5	1.0	7.5	—	1.0	8.5	364.0
三豐	477.0	1,837.7	2,314.7	12.6	131.4	6.5	7.3	145.2	150.0
高松市	13.5	57.5	71.0	2.5	7.0	4.5	—	11.5	—
丸龜	50.0	180.8	230.8	2.0	50.0	—	—	50.0	—
計	1,224.0	6,068.7	7,292.7	66.4	309.7	21.4	17.4	348.5	1,044.0

郡市名	旱害ノ虞アル段別 平時用水量不足ナルモノ	旱害ノ虞アル段別 平時用水量適當ナルモ旱天ノ場合用水不足スルモノ	旱害ノ虞アル段別 計	旱害ノ虞アル段別 内鹽害ノ虞アル段別	内危險性重複段別 水害	内危險性重複段別 潮害	内危險性重複段別 水潮害	内危險性重複段別 計	旱害ノ虞ナキニ至リタル段別
38 愛媛縣	町	町	町	町	町	町	町	町	町
温泉	45.5	1,358.2	1,403.7	—	—	—	—	—	—
越智	83.9	965.2	1,049.1	—	—	—	—	—	—
周桑	327.5	398.5	726.0	—	—	—	—	—	—
新居	126.6	427.3	553.9	—	—	—	—	—	—
宇摩	130.5	725.8	856.3	—	—	—	—	—	—
上浮穴	91.0	1,145.0	1,236.0	—	—	—	—	—	—
伊豫	146.3	340.4	486.7	—	—	—	—	—	—
喜多	151.7	618.7	770.4	—	—	—	—	—	—
西宇和	32.6	271.3	303.9	—	—	—	—	—	—
東宇和	37.8	419.2	457.0	—	—	—	—	—	—
北宇和	24.8	735.2	760.0	—	—	—	—	—	—
南宇和	21.7	169.6	191.3	—	—	—	—	—	—
松山市	—	10.0	10.0	—	—	—	—	—	—
今治市	—	3.1	3.1	—	—	—	—	—	—
宇和島市	3.5	21.2	24.7	—	—	—	—	—	—
計	1,223.4	7,608.7	8,832.1	—	—	—	—	—	—
39 高知縣									
高知市	—	93.5	93.5	—	—	—	—	—	—
安藝	142.5	569.0	711.5	—	18.5	—	—	18.5	—
香美	135.9	1,216.1	1,352.0	—	74.2	—	—	74.2	—
長岡	224.5	647.2	871.7	—	28.0	—	—	28.0	—
土佐	5.0	140.5	145.5	—	—	—	—	—	—
高岡	195.6	740.2	935.8	—	50.0	—	—	50.0	—
幡多	170.0	409.6	579.6	—	18.0	—	—	18.0	—
吾川	158.2	235.9	394.1	—	23.0	—	—	23.0	—
計	1,031.7	4,052.0	5,083.7	—	211.7	—	—	211.7	—
40 福岡縣									
福岡市	7.5	7.0	14.5	—	—	—	—	—	—
若松市	3.8	96.7	100.5	—	—	—	—	—	—
八幡市	—	94.0	94.0	94.0	—	—	—	—	—
戸畑市	4.5	10.8	15.3	—	—	—	—	—	—
宗像	319.2	1,222.4	1,541.6	—	102.5	—	—	102.5	—
遠賀	85.0	1,059.2	1,144.2	—	—	—	—	—	—
鞍手	63.0	56.0	119.0	—	—	—	—	—	—
嘉穂	140.5	606.1	746.6	—	—	—	—	—	—
朝倉	176.0	459.7	635.7	—	—	—	—	—	—
筑紫	8.0	62.7	70.7	—	—	—	—	—	—
早良	375.3	1,186.7	1,562.0	—	—	—	—	—	—
糸島	421.8	1,036.8	1,458.6	—	—	—	—	—	—
久留米市	—	50.0	50.0	—	—	—	—	—	—
浮羽	21.5	80.5	102.0	—	—	—	—	—	—
三井	43.9	405.2	449.1	—	—	—	—	—	—
八女	51.0	458.8	509.8	—	—	—	—	—	—
山門	70.0	710.0	780.0	—	—	—	—	—	—
小倉市	—	26.0	26.0	—	—	—	—	—	—
企救	3.5	57.6	61.0	—	—	—	—	—	—
	1.6	19.4	21.0	—	—	—	—	—	—
田川	128.4	357.9	486.3	—	—	—	—	—	—
京都	363.9	943.0	1,306.9	—	—	—	—	—	—
築上	147.6	1,683.6	1,831.2	—	—	—	—	—	—
三池	37.8	232.6	270.4	—	—	—	—	—	—
計	2,473.8	10,922.7	13,396.5	94.0	102.5	—	—	102.5	—

郡市名	旱害ノ虞アル段別				内危険性重複段別				旱害ノ虞ナキニ至リタル段別
	平時用水量不足ナルモノ	平時用水量適當ナルモ旱天ノ場合用水不足スルモノ	計	内鹽害ノ虞アル段別	水害	潮害	水潮害	計	
41 佐賀縣									
	町	町	町	町	町	町	町	町	町
佐賀市	524.8	2,115.1	2,639.9	—	82.6	73.4	—	156.0	—
神崎郡	201.1	411.9	613.0	—	35.0	—	—	35.0	—
三養基郡	71.6	272.0	343.6	—	—	—	—	—	—
小城郡	238.2	498.4	736.6	—	1.6	13.1	—	14.7	—
東松浦郡	316.6	1,321.9	1,638.5	—	60.0	—	—	60.0	—
西松浦郡	393.0	1,122.2	1,515.2	—	50.0	35.0	—	85.0	21.0
杵島郡	830.8	1,806.3	2,637.1	—	44.7	203.3	—	248.0	—
藤津郡	141.3	464.8	606.1	—	10.0	—	—	10.0	—
計	2,717.4	8,012.6	10,730.0	—	283.9	324.8	—	608.7	21.0
42 長崎縣									
長崎市	4.7	4.0	8.7	—	—	—	—	—	—
佐世保市	10.0	299.5	309.5	—	—	—	—	—	—
西彼杵郡	142.9	457.5	600.4	—	17.5	11.0	—	28.5	—
東彼杵郡	54.9	268.7	323.6	1.3	—	—	—	—	—
北高來郡	820.2	767.0	1,587.2	—	10.0	10.3	—	20.3	—
南高來郡	68.1	807.2	875.3	—	5.0	0.5	—	5.5	—
北松浦郡	712.0	2,831.0	3,543.0	—	13.5	18.0	—	31.5	—
南松浦郡	22.6	66.2	88.8	—	—	—	8.0	8.0	—
壹岐郡	245.2	506.2	751.4	—	15.0	7.0	—	22.0	—
對馬	101.8	283.8	385.6	—	—	—	—	—	—
計	2,182.4	6,291.1	8,473.5	1.3	61.0	46.8	8.0	115.8	—
43 熊本縣									
飽託郡	120.0	1,155.4	1,275.4	—	—	—	—	—	—
宇土郡	52.0	150.0	202.0	—	—	—	—	—	—
下益城郡	386.0	1,765.0	2,351.0	—	—	—	—	—	—
八代郡	174.0	1,200.0	1,374.0	—	—	—	—	—	—
阿蘇郡	197.0	—	197.0	—	—	—	—	—	—
玉名郡	747.0	—	747.0	—	—	—	—	—	—
菊池郡	110.0	—	110.0	—	—	—	—	—	—
鹿本郡	114.0	—	114.0	—	—	—	—	—	—
上益城郡	147.0	—	147.0	—	—	—	—	—	—
球磨郡	154.0	—	154.0	—	—	—	—	—	—
葦北郡	291.0	—	291.0	—	—	—	—	—	—
天草	393.0	—	393.0	—	—	—	—	—	—
計	3,085.0	4,270.4	7,355.4	—	—	—	—	—	—
44 大分縣									
西國東郡	85.4	710.5	795.9	—	—	—	—	—	—
東國東郡	137.6	838.6	976.2	—	—	—	—	—	—
速見郡	52.8	426.8	479.6	—	—	—	—	—	—
大分郡	278.6	794.9	1,073.5	—	—	—	45.0	45.0	—
北海部郡	313.3	747.4	1,060.7	—	—	—	—	—	—
南海部郡	205.6	382.0	587.6	—	—	100.0	—	100.0	—
大野郡	377.8	1,460.8	1,838.6	—	—	—	—	—	—
直入郡	154.7	422.9	577.6	—	—	—	—	—	—
玖珠郡	3.8	149.0	152.8	—	—	—	—	—	—
日田郡	1.7	61.8	63.5	—	—	—	—	—	—
下毛郡	17.2	184.5	201.7	—	—	—	—	—	—
宇佐郡	62.4	585.8	648.2	—	—	—	50.0	50.0	—
大分市	2.6	18.3	20.9	—	—	—	—	—	—
別府市	0.5	1.8	2.3	—	—	—	—	—	—
中津市	—	17.4	17.4	—	—	—	—	—	—
計	1,694.0	6,802.5	8,496.5	—	—	100.0	95.0	195.0	—

郡市名	旱害ノ虞アル段別				内危険性重複段別				旱害ノ虞ナキニ至リタル段別
	平時用水量不足ナルモノ	平時用水量適當ナルモ旱天ノ場合用水不足スルモノ	計	内鹽害ノ虞アル段別	水害	潮害	水潮害	計	
45 宮崎縣									
	町	町	町	町	町	町	町	町	町
宮崎市	30.0	395.0	425.0	—	—	—	—	—	—
都城市	11.0	33.5	44.5	—	—	—	—	—	—
宮崎郡	222.3	974.1	1,196.4	—	91.0	1.0	—	92.0	213.0
南那珂郡	153.3	545.9	699.2	6.0	—	4.0	—	4.0	—
北諸縣郡	378.3	839.3	1,217.6	—	20.0	—	—	20.0	—
西諸縣郡	56.3	130.8	187.1	—	—	—	—	—	7.0
東諸縣郡	68.5	541.2	609.7	—	—	—	—	—	—
兒湯郡	204.7	1,310.0	1,514.7	60.0	3.0	—	—	3.0	—
東臼杵郡	292.7	875.8	1,168.5	10.0	27.5	—	—	27.5	4.0
西臼杵郡	32.0	680.4	712.4	—	—	—	—	—	—
計	1,449.1	6,326.0	7,775.1	76.0	141.5	5.0	—	146.5	224.0
46 鹿兒島縣									
鹿兒島郡	27.6	16.9	44.5	—	2.1	—	—	2.1	—
揖宿郡	60.0	120.0	180.0	—	—	—	—	—	—
川邊郡	49.6	381.2	430.8	—	—	—	—	—	—
日置郡	71.4	408.3	479.7	—	18.5	—	—	18.5	—
薩摩郡	521.6	1,464.9	1,986.5	—	380.0	25.0	—	405.0	—
出水郡	161.8	670.2	832.0	—	59.0	2.0	—	61.0	—
伊佐郡	292.6	764.9	1,057.5	—	—	—	—	—	—
姶良郡	204.8	1,006.1	1,210.9	—	—	—	—	—	—
噌唹郡	59.3	257.1	316.4	—	—	—	—	—	—
肝屬郡	144.3	484.8	629.1	—	—	—	—	—	—
熊毛郡	83.0	555.7	638.7	—	—	—	—	—	—
大島	980.0	420.0	1,400.0	—	—	—	—	—	—
計	2,656.0	6,550.1	9,206.1	—	459.6	27.0	—	486.6	—
47 沖繩縣									
島尻	233.0	129.6	362.6	—	75.3	75.5	—	150.8	—
中頭	64.6	276.5	341.1	—	33.0	90.8	—	123.8	—
國頭	89.3	220.9	310.2	—	79.4	22.8	—	102.2	—
八重山	236.8	419.6	656.4	—	—	—	—	—	—
計	623.7	1,046.6	1,670.3	—	187.7	189.1	—	376.8	—

Ⅲ 水田ノ潮害危險性段別

支廳郡市名	潮害ノ虞アル段別	內危險性重複段別 水害	旱害	水旱害	計	潮害ノ虞ナキニ至リタル段別
1 北海道						
後志	町 0.7	町 —	町 —	町 —	町 —	町 —
膽振	25.0	15.0	—	—	15.0	—
計	25.7	15.0	—	—	15.0	—
2 青森縣						
西津輕	160.0	160.0	—	—	160.0	—
北津輕	200.0	—	200.0	—	200.0	—
計	360.0	160.0	200.0	—	360.0	—
3 岩手縣						
氣仙	32.0	0.3	—	—	0.3	—
上閉伊	17.5	16.3	15.8	—	32.1	—
下閉伊	1.3	0.3	—	—	0.3	—
九戸	1.0	—	—	—	—	—
計	51.8	16.9	15.8	—	32.7	—
4 宮城縣						
亘理	150.8	—	17.5	18.5	36.0	—
名取	285.8	141.0	—	146.0	287.0	—
宮城	159.6	—	27.4	90.0	117.4	—
桃生	174.6	113.4	8.3	10.0	131.7	—
牡鹿	350.0	19.1	0.4	329.7	349.2	—
本吉	41.2	17.5	—	—	17.5	—
計	1,162.0	291.0	53.6	594.2	938.8	—
5 秋田縣	—	—	—	—	—	—
6 山形縣						
飽海	49.4	49.4	—	—	49.4	—
西田川	14.4	—	—	—	—	5.0
計	63.8	49.4	—	—	49.4	5.0
7 福島縣						
石城	160.5	22.3	—	4.5	26.8	—
雙葉	7.5	4.0	2.5	—	6.5	—
相馬	215.9	50.1	49.0	1.6	100.7	—
計	383.9	76.4	51.5	6.1	134.0	—
8 茨城縣						
東茨城	110.0	—	110.0	—	110.0	—
鹿島	640.0	320.0	320.0	—	640.0	—
行方	75.0	—	—	—	—	50.0
計	825.0	320.0	430.0	—	750.0	50.0

郡市名	潮害ノ虞アル段別	內危險性重複段別 水害	旱害	水旱害	計	潮害ノ虞ナキニ至リタル段別
9 栃木縣	—	—	—	—	—	—
10 群馬縣	—	—	—	—	—	—
11 埼玉縣	—	—	—	—	—	—
12 千葉縣						
安房	町 16.7	町 —	町 3.4	町 6.3	町 9.7	町 4.6
夷隅	0.7	—	—	—	—	—
君津	458.9	16.0	—	—	16.0	4.0
長生	3.1	—	—	—	—	—
山武	21.4	8.0	6.5	—	14.5	—
市原	—	—	—	—	—	15.5
千葉	2.5	—	—	—	—	—
東葛飾	73.0	8.7	7.1	—	15.8	—
香取	0.6	—	—	—	—	—
海上	99.6	—	0.8	—	0.8	—
匝瑳	8.0	5.0	5.0	—	10.0	—
計	684.5	37.7	22.8	6.3	66.8	24.1
13 東京府						
荏原	18.0	—	—	—	—	—
南葛飾	120.0	—	—	—	—	—
計	138.0	—	—	—	—	—
14 神奈川縣						
久良岐	0.2	—	—	—	—	—
高座	40.0	—	—	—	—	—
足柄下	1.0	—	—	—	—	—
計	41.2	—	—	—	—	—
15 新潟縣						
北蒲原	20.0	—	—	20.0	20.0	—
中蒲原	81.8	—	—	81.8	81.8	—
西蒲原	76.5	—	—	76.5	76.5	—
刈羽	4.4	—	—	4.4	4.4	—
中頸城	375.5	—	—	375.5	375.5	—
西頸城	4.4	—	—	4.4	4.4	—
岩船	31.2	—	—	31.2	31.2	—
佐渡	95.3	—	—	95.3	95.3	—
計	689.1	—	—	689.1	689.1	—
16 富山縣						
下新川	20.0	—	—	—	—	30.0
計	20.0	—	—	—	—	30.0

郡市名	潮害ノ虞アル段別	内危険性重複段別 水害	旱害	水旱害	計	潮害ノ虞ナキニ至リタル段別
17 石川縣	町	町	町	町	町	町
江沼	3.8	—	—	—	—	—
能美	60.0	—	—	—	—	—
河北	195.0	—	—	—	—	—
鹿島	257.0	—	—	—	—	—
鳳至	1.0	—	1.0	—	1.0	—
珠洲	22.8	10.1	10.1	—	20.2	—
計	539.6	10.1	11.1	—	21.2	—
18 福井縣						
坂井	24.1	17.6	—	—	17.6	—
丹生	5.7	—	—	—	—	—
敦賀	2.5	—	—	—	—	—
三方	5.0	—	2.0	—	2.0	—
遠敷	4.2	—	0.9	—	0.9	—
大飯	30.4	13.2	8.8	—	22.0	—
計	71.9	30.8	11.7	—	42.5	—
19 山梨縣	—	—	—	—	—	—
20 長野縣	—	—	—	—	—	—
21 岐阜縣	—	—	—	—	—	—
23 靜岡縣						
賀茂	9.9	0.1	—	—	0.1	—
田方	7.3	0.4	0.2	—	0.6	—
富士	169.0	16.0	—	—	16.0	—
庵原	23.6	—	—	—	—	—
安倍	87.0	47.0	0.1	—	47.1	—
志太	75.9	18.0	0.7	—	18.7	—
榛原	325.0	—	0.5	—	0.5	—
小笠	231.0	15.0	—	—	15.0	—
磐田	170.0	—	—	80.0	80.0	—
濱名	651.3	81.9	118.3	—	200.2	—
引佐	63.7	—	6.5	—	6.5	—
靜岡市	38.0	—	—	—	—	—
沼津市	65.0	65.0	30.0	—	95.0	—
計	1,916.7	243.4	156.3	80.0	479.7	—
24 愛知縣						
名古屋市	830.0	—	—	170.0	170.0	—
愛知	1.0	—	—	—	—	—
海部	248.3	—	—	150.0	150.0	—
知多	223.3	—	—	220.0	220.0	—
碧海	35.0	—	—	30.0	30.0	—
幡豆	48.4	—	—	45.0	45.0	—
寶飯	168.3	—	—	150.0	150.0	—
渥美	260.2	—	—	205.0	205.0	1.0
計	1,814.5	—	—	970.0	970.0	1.0

郡市名	潮害ノ虞アル段別	内危険性重複段別 水害	旱害	水旱害	計	潮害ノ虞ナキニ至リタル段別
24 三重縣	町	町	町	町	町	町
津市	2.4	38.6	16.3	—	54.9	—
四日市市	31.6	—	—	—	—	—
宇治山田市	0.5	—	—	—	—	—
桑名	224.3	4.0	4.0	—	8.0	—
三重	38.0	6.0	11.1	—	17.1	—
河藝	32.3	—	—	—	—	—
安濃	23.0	23.0	—	—	23.0	—
一志	44.0	—	—	—	—	—
飯南	39.3	—	—	—	—	—
多氣	49.5	—	10.0	—	10.0	2.6
度會	116.5	0.2	45.0	—	45.2	—
志摩	85.1	10.5	12.2	—	22.7	—
北牟婁	20.7	12.0	—	—	12.0	—
南牟婁	65.4	3.0	3.0	—	6.0	48.0
計	772.6	97.3	101.6	—	198.9	50.6
25 滋賀縣	—	—	—	—	—	—
26 京都府						
加佐	1.6	—	—	—	—	—
與謝	22.5	2.8	5.1	—	7.9	0.7
竹野	5.9	—	—	—	—	—
熊野	27.0	—	—	—	—	—
計	57.0	2.8	5.1	—	7.9	0.7
27 大阪府						
大阪市	25.7	—	25.2	—	25.2	—
豐能	7.5	—	—	—	—	—
泉北	1.5	—	—	—	—	—
泉南	8.9	—	—	—	—	—
計	43.6	—	25.2	—	25.2	—
28 兵庫縣						
三原	20.0	—	—	—	—	—
赤穗	6.0	—	—	—	—	—
揖保	—	—	—	—	—	—
城崎	49.5	—	—	—	—	12.0
計	75.5	—	—	—	—	12.0
29 奈良縣	—	—	—	—	—	—
30 和歌山縣						
有田	1.5	—	—	—	—	—
東牟婁	14.8	—	—	—	—	—
計	16.3	—	—	—	—	—
31 鳥取縣						
岩美	85.0	—	—	—	—	—
氣高	4.5	—	—	—	—	—
東伯	15.0	—	—	—	—	—
西伯	48.0	—	—	—	—	—
計	152.5	—	—	—	—	—

郡市名	潮害ノ虞アル段別	内危険性重複段別 水害	旱害	水旱害	計	潮害ノ虞ナキニ至リタル段別
32 島根縣						
松江市	町 10.3	町 —	町 —	町 10.3	町 10.3	町 —
隱岐	6.0	—	—	—	—	—
八束	290.7	290.7	—	—	290.7	—
能義	82.0	—	—	82.0	82.0	—
簸川	25.6	—	25.6	—	25.6	—
安濃	2.0	—	—	2.0	2.0	—
通摩	0.3	—	—	0.3	0.3	—
那賀	1.0	—	1.0	—	1.0	—
美濃	43.3	—	—	43.3	43.3	—
計	461.2	290.7	26.6	137.9	455.2	—
33 岡山縣						
倉敷	0.6	0.6	—	—	0.6	—
和氣	44.4	—	—	—	—	—
邑久	310.5	—	—	—	—	—
上道	301.8	—	—	—	—	—
兒島	328.4	—	—	—	—	—
都窪	81.2	—	—	—	—	—
淺口	47.0	9.5	—	—	9.5	—
小田	6.9	—	—	—	—	—
計	1,120.8	10.1	—	—	10.1	—
34 廣島縣						
廣島市	580.0	—	—	—	—	—
吳市	13.0	—	—	—	—	—
安藝	150.4	28.0	6.5	2.3	36.8	—
佐伯	79.0	—	1.2	—	1.2	—
賀茂	13.3	—	4.2	—	4.2	—
豐田	46.2	6.5	8.0	—	14.5	—
御調	91.7	37.5	22.0	—	59.5	—
深安	122.2	—	1.0	—	1.0	—
計	1,157.5	103.2	73.6	2.3	179.1	—
35 山口縣						
大島	6.7	3.0	3.0	—	6.0	—
玖珂	95.3	5.8	8.8	—	14.6	—
熊毛	57.0	0.5	0.5	—	1.0	—
都濃	30.3	2.0	1.0	—	3.0	—
佐波	336.8	31.5	4.5	—	36.0	—
吉敷	47.9	0.5	2.3	—	2.8	1.0
厚狹	104.8	10.6	10.8	—	21.4	—
豐浦	31.4	18.5	12.1	—	30.6	0.2
大津	40.9	0.4	0.3	—	0.7	—
阿武	5.1	2.0	0.5	—	2.5	2.8
宇部市	0.5	0.5	—	—	0.5	—
計	756.7	75.3	43.8	—	119.1	4.8
36 德島縣						
名東	20.0	—	20.0	—	20.0	—
勝浦	17.7	—	17.7	—	17.7	—
那賀	43.0	—	—	—	—	—
海部	62.0	—	—	—	—	—
板野	912.6	—	912.6	—	912.6	—
德島市	35.0	—	35.0	—	35.0	—
計	1,090.3	—	985.3	—	985.3	—

郡市名	潮害ノ虞アル段別	内危険性重複段別 水害	旱害	水旱害	計	潮害ノ虞ナキニ至リタル段別
37 香川縣						
大川	町 8.2	町 4.9	町 0.5	町 —	町 5.4	町 —
木田	15.7	2.9	2.6	7.6	13.1	—
小豆	12.0	1.0	0.5	0.5	2.0	0.6
香川	5.6	2.5	3.1	—	5.6	22.2
綾歌	44.1	3.7	3.7	1.0	8.4	25.0
仲多度	3.4	0.5	—	1.0	1.5	—
三豐	22.5	4.4	6.5	7.3	18.2	—
高松市	10.8	4.5	4.5	—	9.0	—
計	122.3	24.4	21.4	17.4	63.2	47.8
38 愛媛縣						
溫泉	20.7	—	—	—	—	—
越智	145.9	—	—	—	—	—
周桑	31.0	—	—	—	—	—
新居	66.9	—	—	—	—	—
宇摩	4 6	—	—	—	—	—
伊豫	41.7	—	—	—	—	—
西宇和	5.7	—	—	—	—	—
北宇和	42.5	—	—	—	—	—
南宇和	7.9	—	—	—	—	—
今治市	3.5	—	—	—	—	—
宇和島市	17.4	—	—	—	—	—
計	387.8	—	—	—	—	—
39 高知縣						
安藝	69.2	—	—	—	—	—
香美	8.2	—	—	—	—	—
長岡	15.0	—	—	—	—	—
土佐	70.0	—	—	—	—	—
吾川	9.5	—	—	—	—	—
幡多	97.4	—	—	—	—	—
計	269.3	—	—	—	—	—
40 福岡縣						
福岡市	50.0	—	—	—	—	—
若松市	1.7	—	—	—	—	—
宗像	118.3	100.0	—	—	100.0	—
遠賀	21.0	—	—	—	—	—
早良	40.0	—	—	—	—	—
糸島	196.3	—	—	—	—	—
大牟田市	31.6	—	—	—	—	—
山門	759.3	—	—	—	—	—
小倉	0.5	—	—	—	—	—
企救	4.0	—	—	—	—	—
京都	23.0	—	—	—	—	—
築上	19.3	—	—	—	—	—
三池	156.9	—	—	—	—	—
計	1,421.9	100 0	—	—	100.0	—
41 佐賀縣						
佐賀	333.8	—	73.4	—	73.4	—
神崎	0.4	—	—	—	—	—
小城	81.3	17.3	13.1	—	30.4	—
東松浦	79.6	7.3	—	—	7.3	—
西松浦	123.2	52.0	35.0	—	87.0	—
杵島	484.8	14.4	203.3	—	217.7	—
藤津	76.2	4.0	—	—	4.0	—
計	1,179.3	95.0	324.8	—	419.8	—

郡市名	潮害ノ虞アル段別	内危険性重複段別 水害	旱害	水旱害	計	潮害ノ虞ナキニ至リタル段別
42 長崎縣	町	町	町	町	町	町
佐世保市	5.0	—	—	—	—	—
西彼杵	53.4	15.1	11.0	—	26.1	—
東彼杵	137.9	23.0	—	—	23.0	—
北高來	89.6	11.3	10.3	—	21.6	—
南高來	49.3	15.6	0.5	—	16.1	152.2
北松浦	62.2	19.7	18.0	—	37.7	—
南松浦	11.1	—	—	8.0	8.0	—
壹岐	29.5	21.2	7.0	—	28.2	—
對馬	62.0	—	—	—	—	—
計	500.0	105.9	46.8	8.0	160.7	152.2
43 熊本縣						
玉名	—	—	—	—	—	1,251.0
飽託	—	—	—	—	—	1,019.0
宇土	—	—	—	—	—	216.0
八代北	140.0	—	—	—	—	—
葦北	288.0	—	—	—	—	—
計	428.0	—	—	—	—	2,486.0
44 大分縣						
西國東	14.1	—	—	—	—	—
東國東	23.2	—	—	—	—	—
速見	30.8	—	—	—	—	—
大分	117.7	—	—	45.0	45.0	—
北海部	24.2	—	—	—	—	—
南海部	133.9	—	100.0	—	100.0	—
下毛	3.0	—	—	—	—	—
宇佐市	104.3	—	—	50.0	50.0	—
大分	3.5	—	—	—	—	—
中津市	7.2	—	—	—	—	—
計	461.9	—	100.0	95.0	195.0	—
45 宮崎縣						
宮崎	7.4	7.4	1.0	—	8.4	—
南那珂	73.0	5.0	4.0	—	9.0	—
兒湯	40.0	—	—	—	—	—
東臼杵	87.5	41.7	—	—	41.7	30.8
計	207.9	54.1	5.0	—	59.1	30.8
46 鹿兒島縣						
鹿兒島	0.1	—	—	—	—	—
揖宿	20.0	—	—	—	—	—
川邊	203.0	—	—	—	—	—
日置	1.7	—	—	—	—	—
薩摩	26.5	—	25.0	—	25.0	—
出水	45.4	11.0	2.0	—	13.0	—
姶良	252.8	—	—	—	—	—
囎唹	18.1	—	—	—	—	—
肝屬	64.0	—	—	—	—	—
熊毛	36.5	—	—	—	—	—
大島	138.0	—	—	—	—	—
計	816.1	11.0	27.0	—	38.0	—
47 沖繩縣						
島尻	89.2	70.0	75.5	—	145.5	—
中頭	109.3	26.3	90.8	—	117.1	—
國頭	152.6	69.5	22.8	—	92.3	9.7
八重山	15.4	6.7	—	—	6.7	—
計	366.5	172.5	189.1	—	361.6	9.7

昭和六年三月十一日印刷
昭和六年三月十三日發行

農林省農務局

東京市京橋區槇町二丁目七番地ノ六
印刷者 小松善作

東京市京橋區槇町二丁目七番地ノ六
印刷所 小松印刷所
電話京橋 二六六五番 六〇六六番

614
614-28
1200501535490