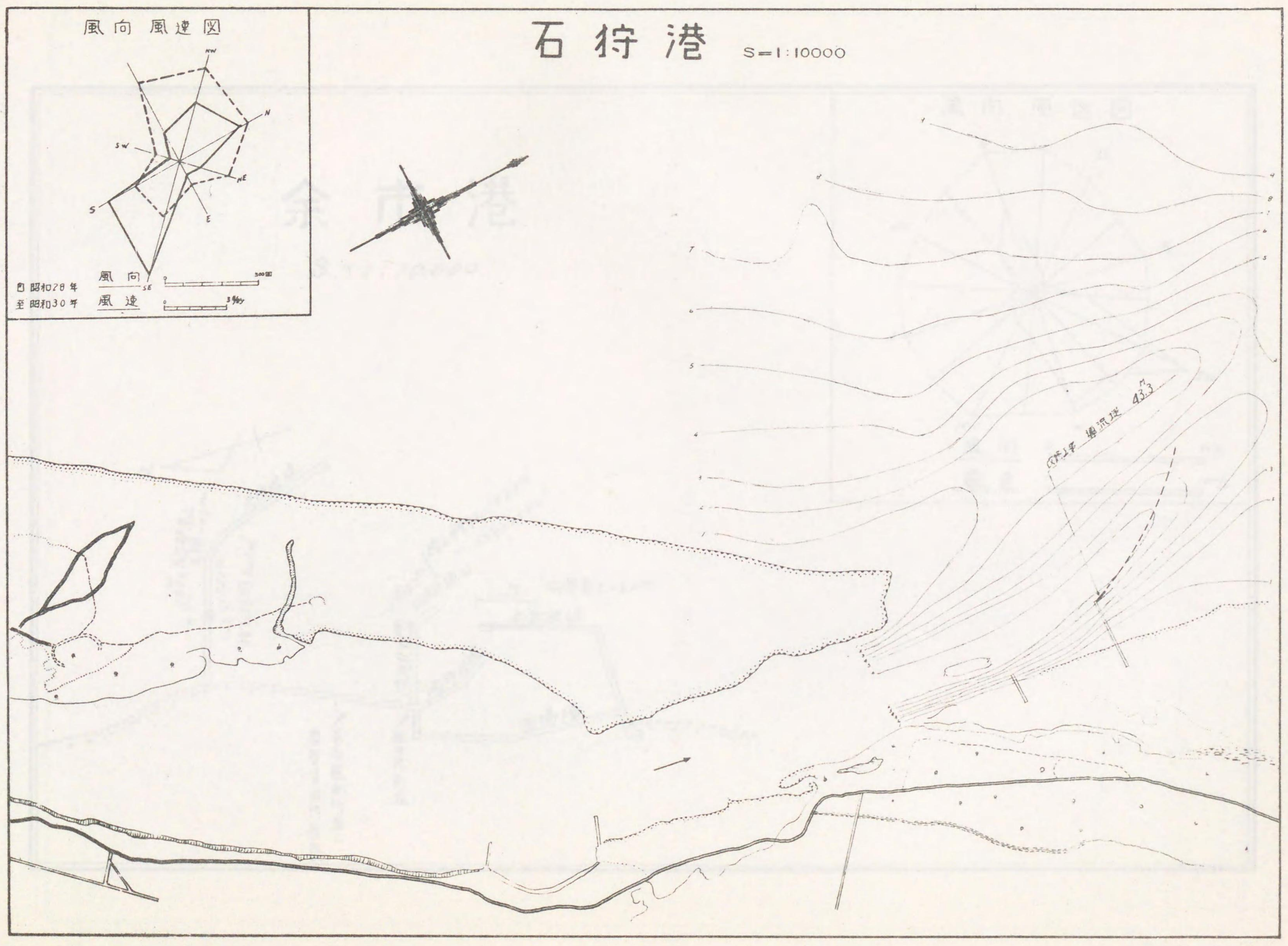

石狩港 S=1:10000

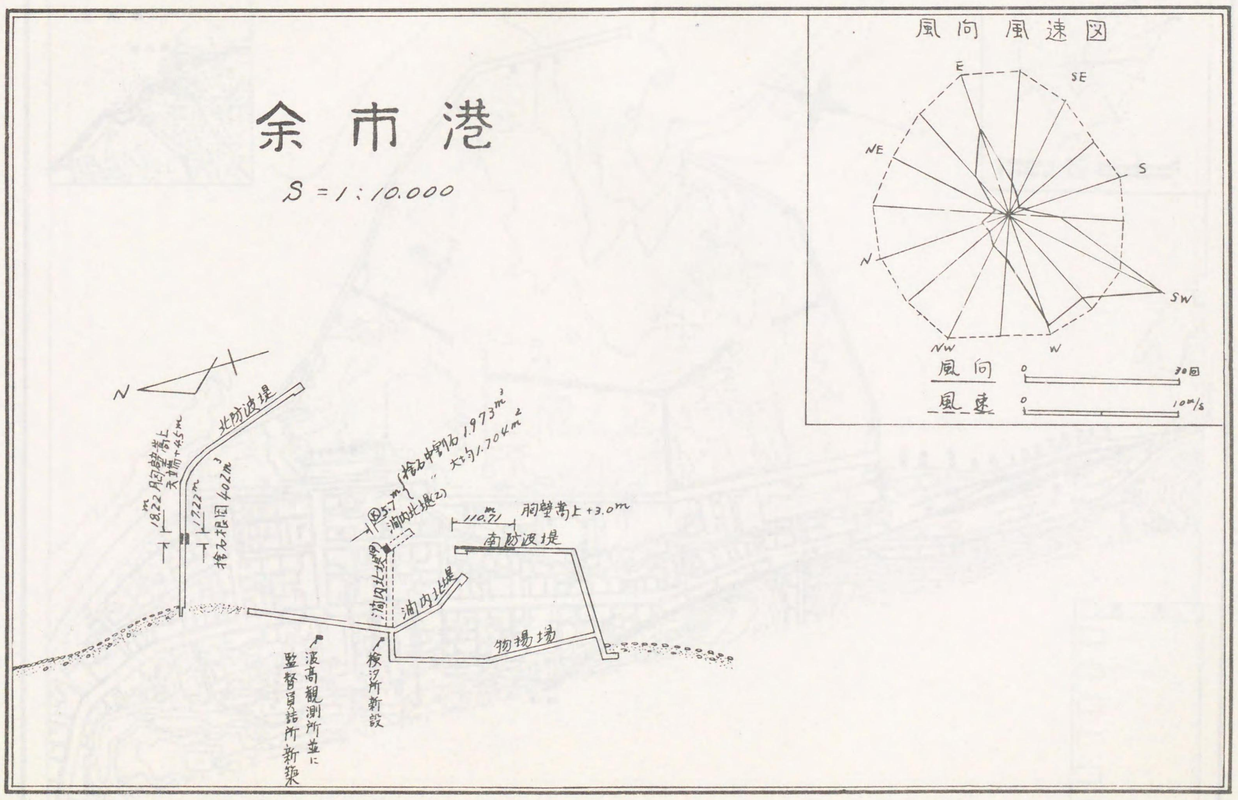

余市港
S = 1 : 10.000
N
北防波堤
18.22m 胸壁高上 天端+4.5m
17.22m
捨石根固 402m³
(捨石中割石 1.973m³
〃 大均 1.704m²
5.7m
(5.7m)
湖内北堤(2)
110.71m
胸壁高上 +3.0m
南防波堤
湖内北堤(1)
湖内北堤
物揚場
波高観測所並に
監督員詰所新築
検汐所新設
風向 風速図
E
SE
NE
S
N
SW
NW
W
風向
風速
0
30回
0
10m/s

浦河港

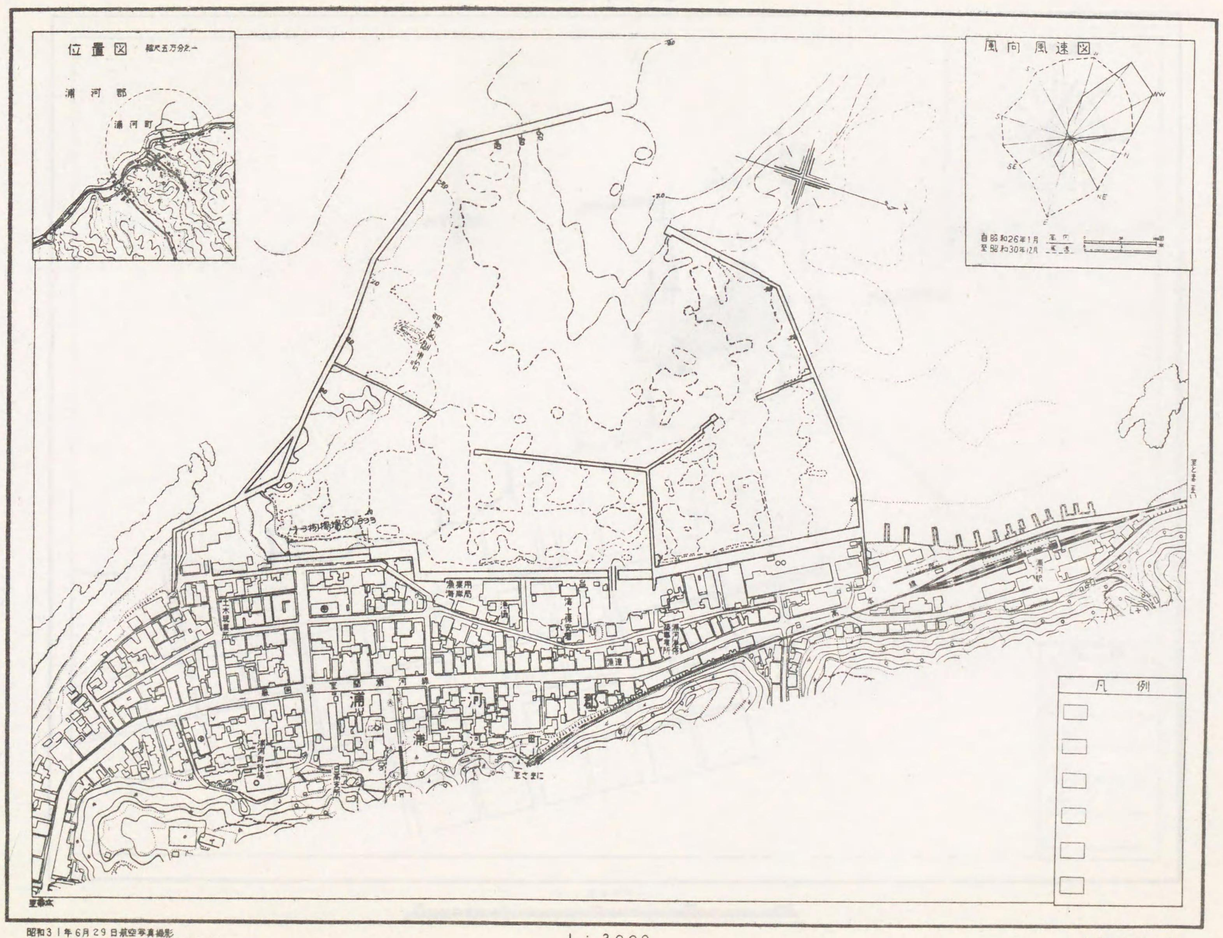

昭和31年6月29日航空写真撮影
昭和31年測図（座標原点は第12座標系）

1 : 3000

北海道開発局

霧多布港

花咲港
風向風速図
自昭和26年
至昭和30年
風向
風速
位置図
根室市
花咲港
1:5,000

増毛港

羽幌港

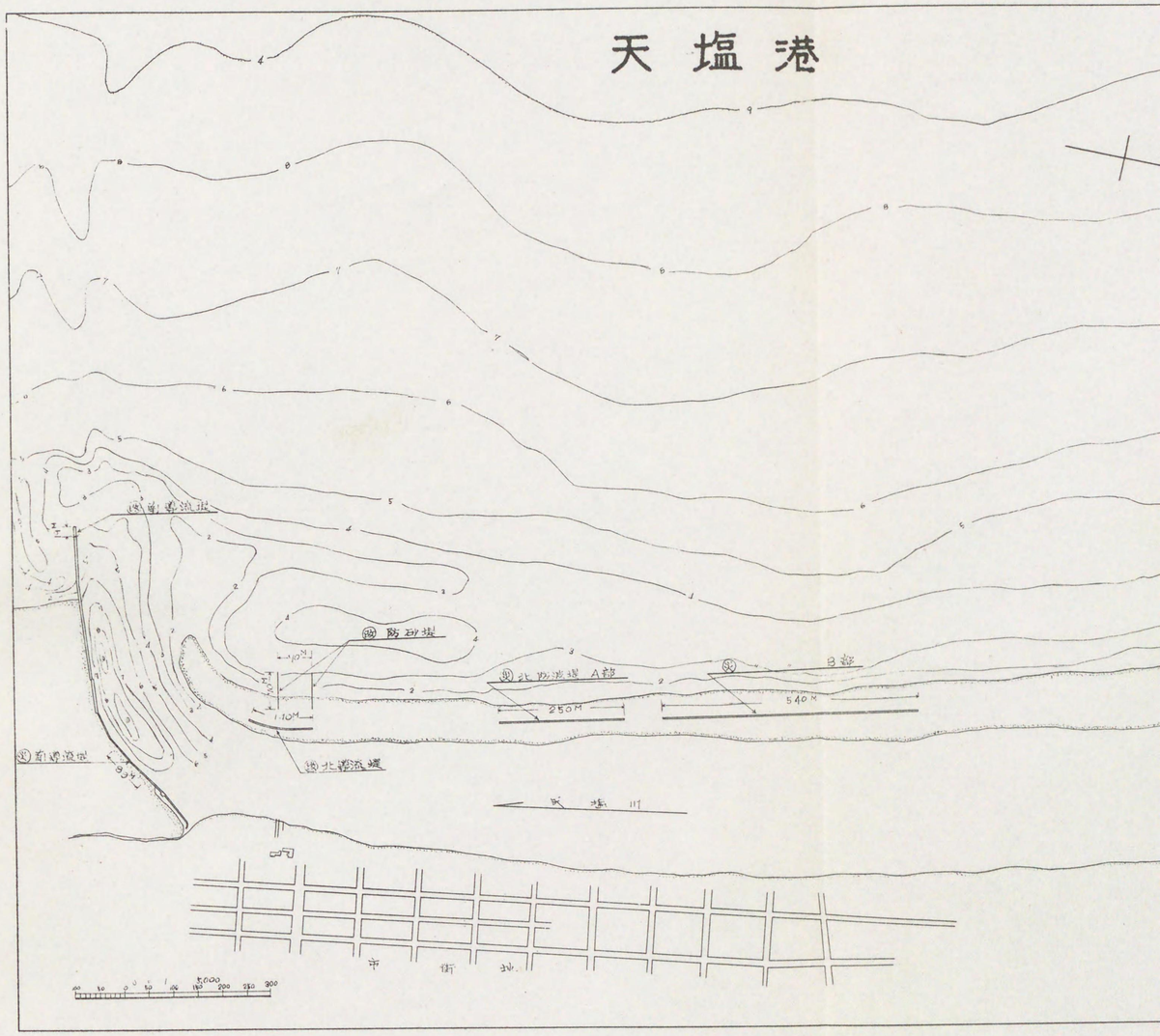
天塩港
防砂堤
北防波堤 A部
B部
250M
540M
1.10M
北導流堤
天塩川
市街地
5000

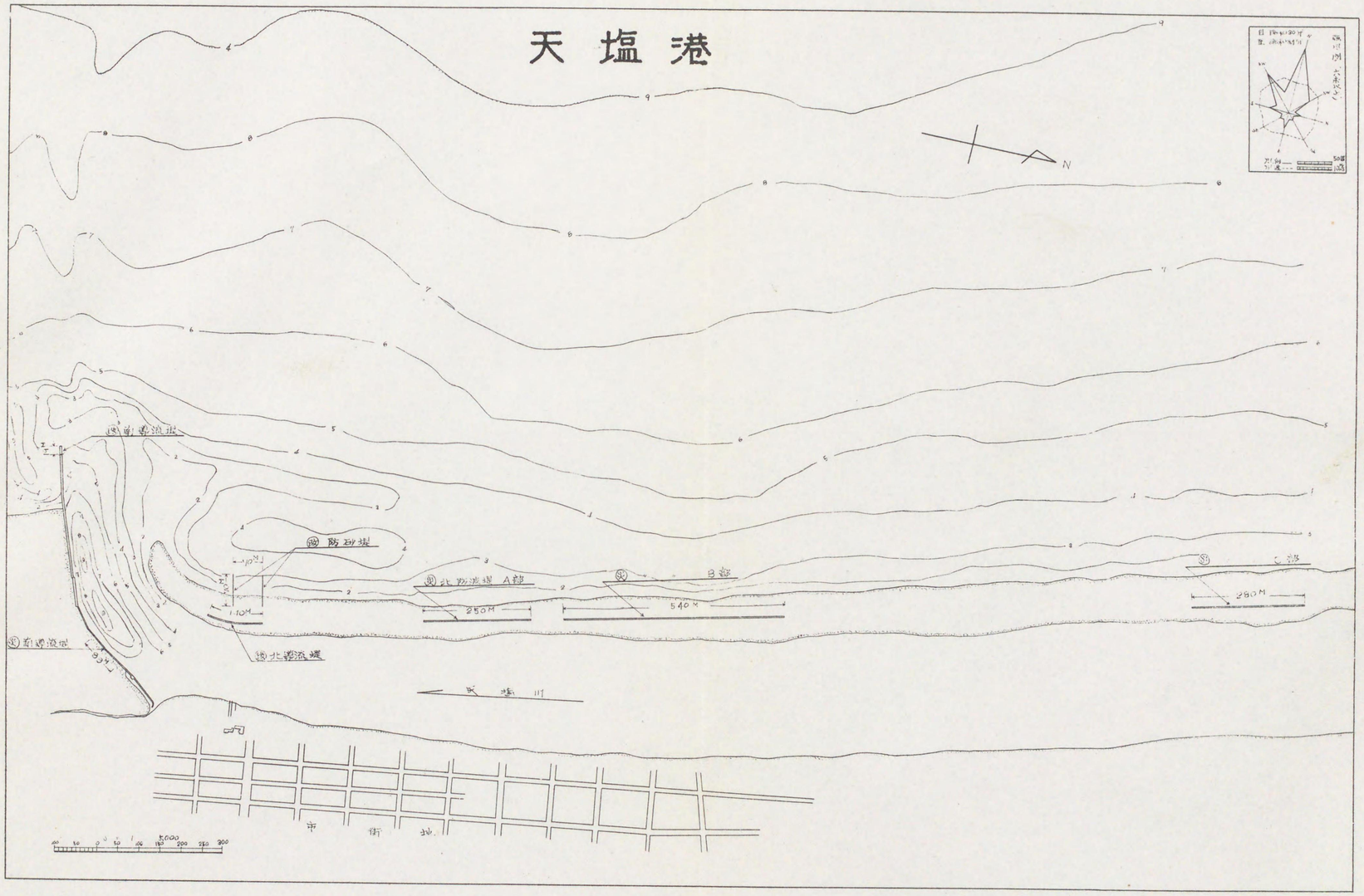
天塩港
N
北防波堤 A部
B部
C部
250M
540M
280M
1.10M
5000

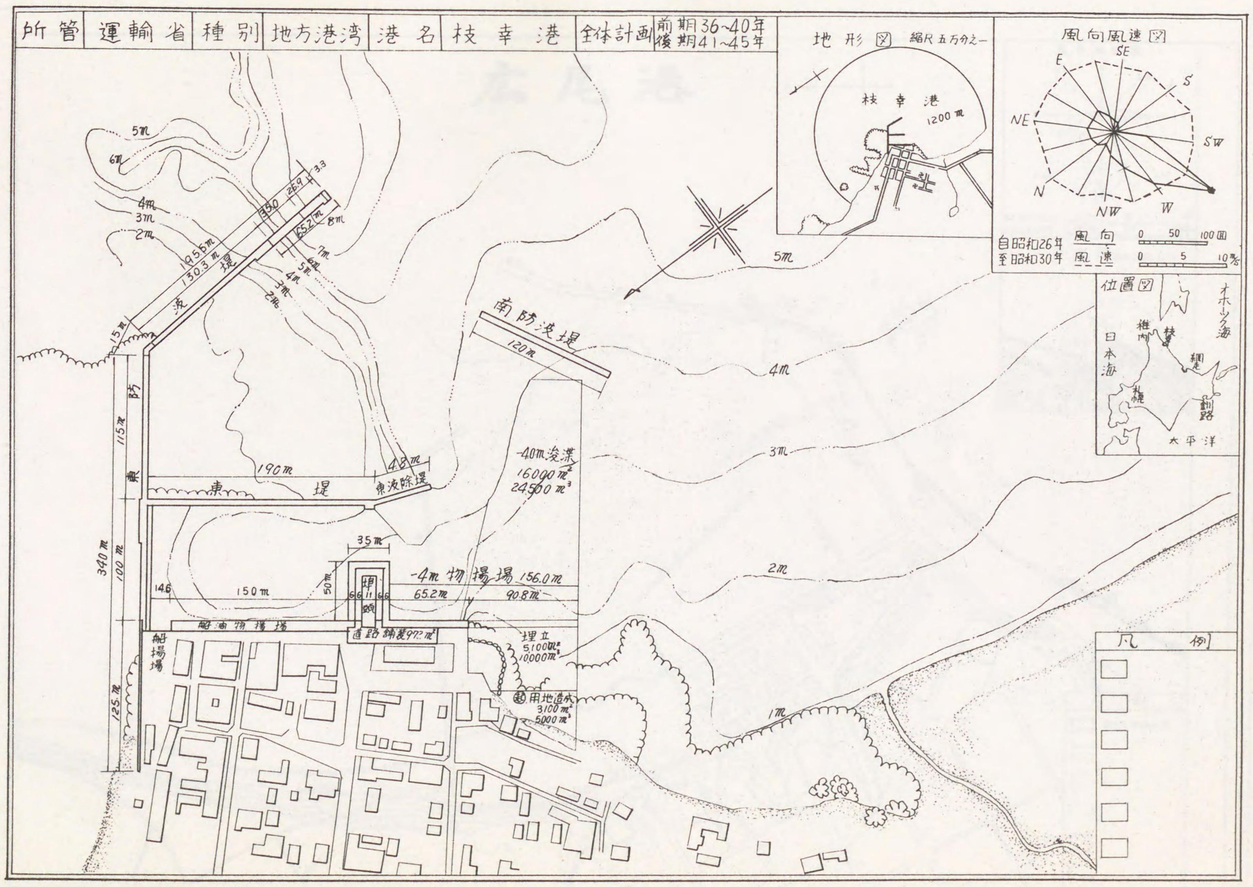
所管
運輸省
種別
地方港湾
港名
枝幸港
全体計画
前期36~40年
後期41~45年
地形図
縮尺五万分之一
枝幸港
1200m
風向風速図
自昭和26年
至昭和30年
風向
風速
位置図
日本海
太平洋
南防波堤
120m
東堤
東波除堤
-40m浚渫
16000m²
24500m³
-4m物揚場 156.0m
65.2m
90.8m
150m
190m
35m
340m
100m
115m
125m
凡例

広尾港
風向風速図
位置図
凡例

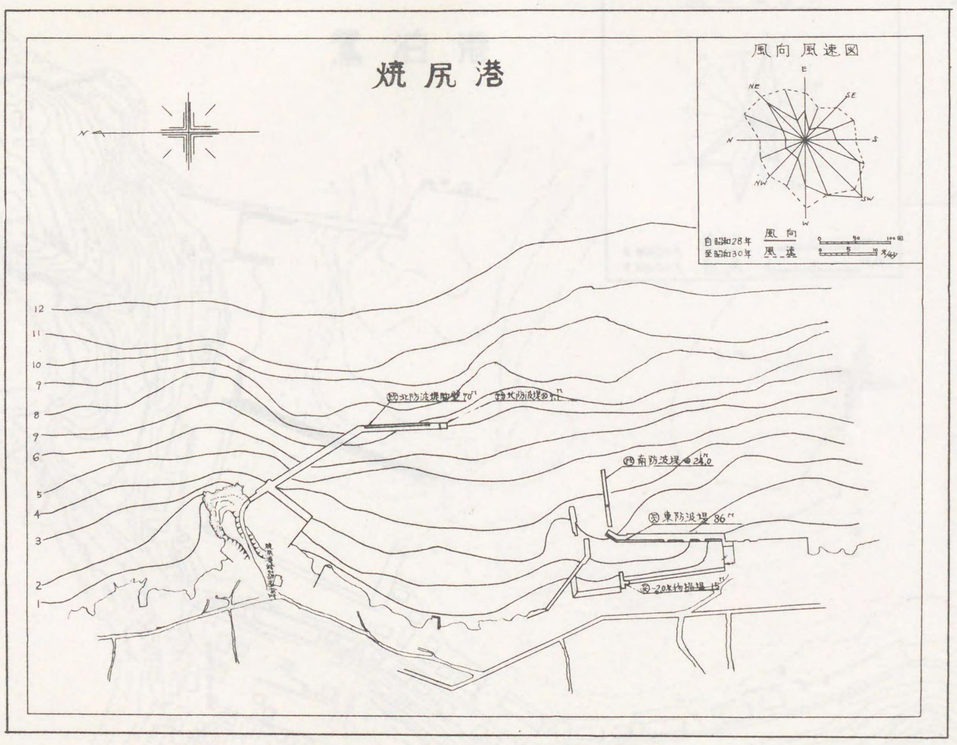

焼尻港
風向 風速図
自昭和28年 風向
至昭和30年 風速
1 : 3000

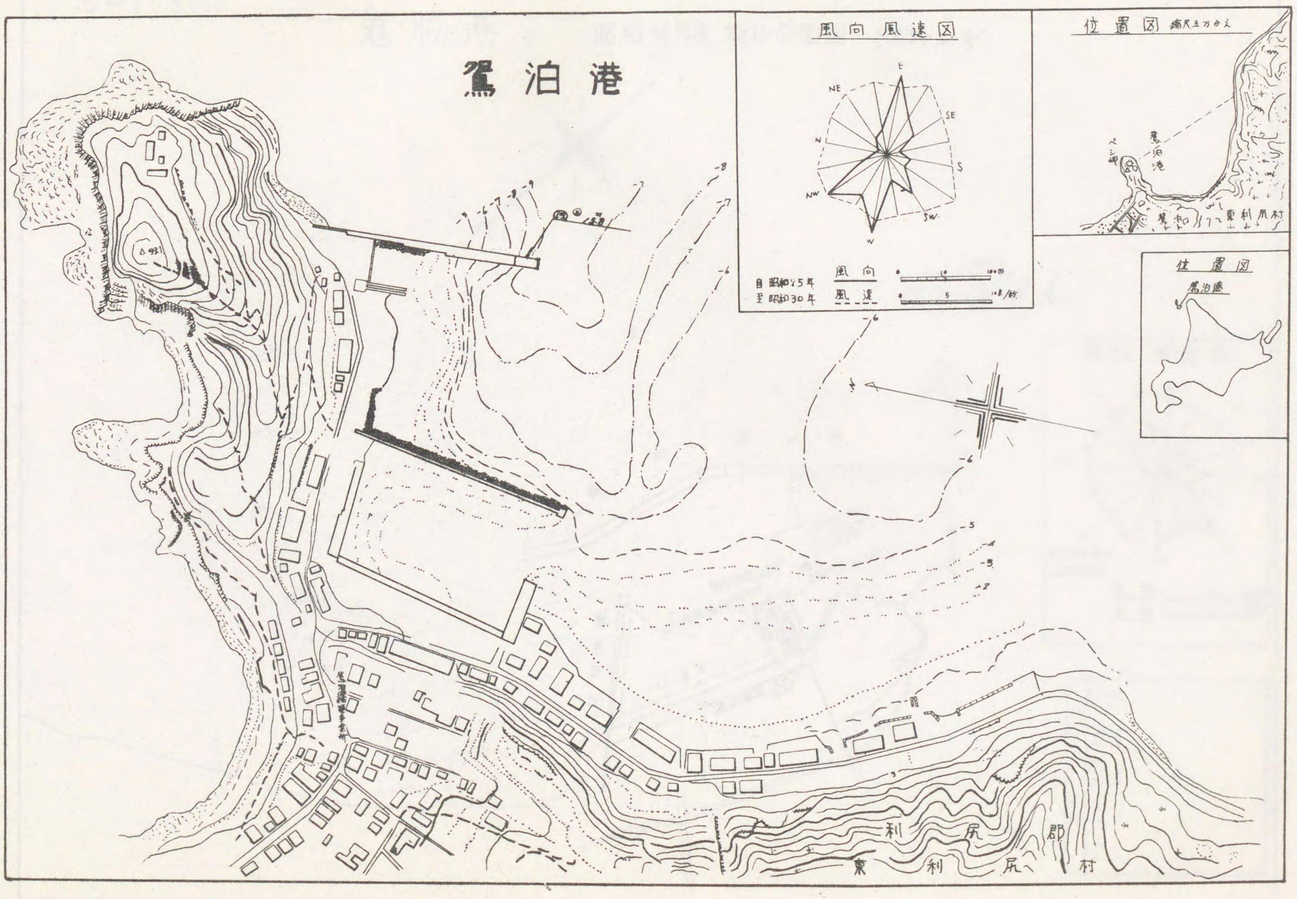
港泊鴛
風向風速図
位置図
位置図
鴛泊港
利尻郡
東利尻村

S＝1：3,000

鬼脇港　昭和36年度 竣功平面図 （改修工事）

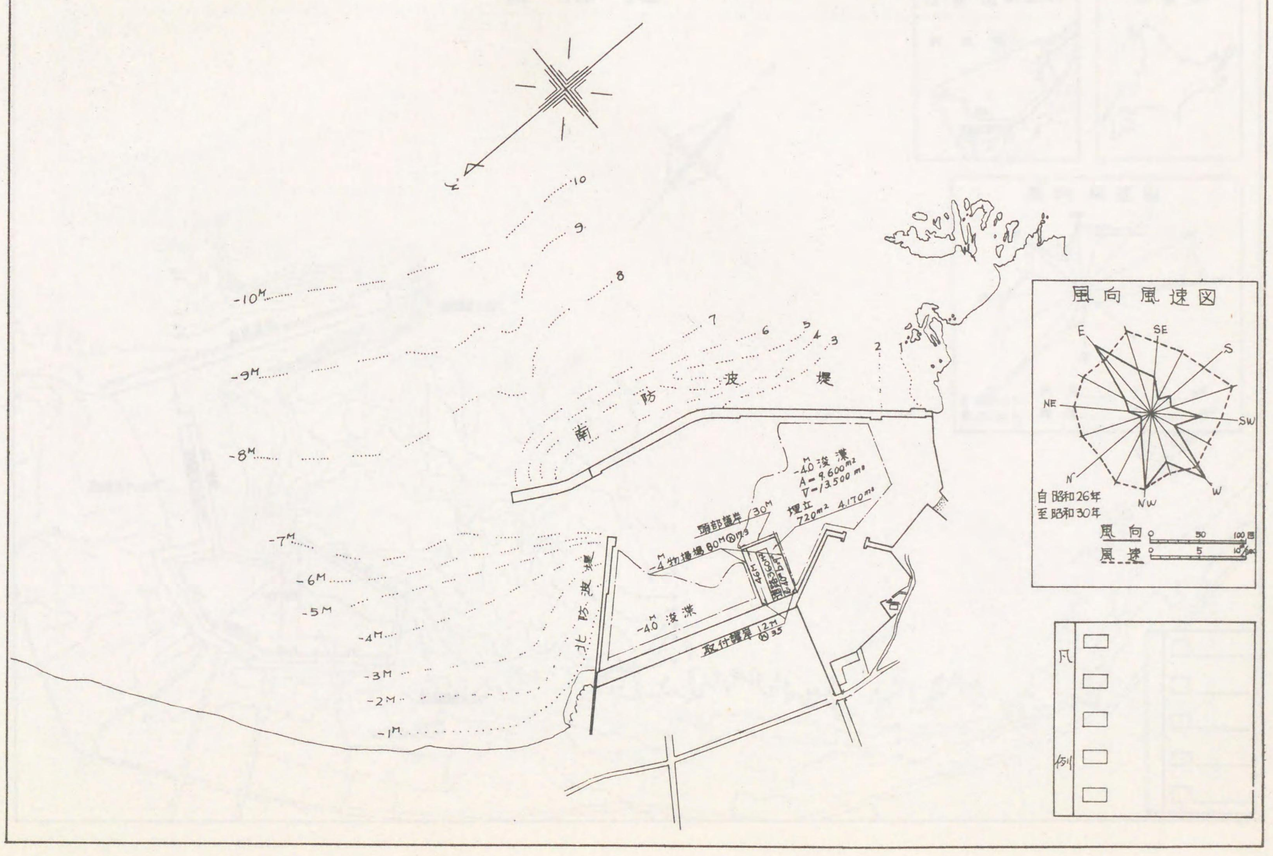

沓形港

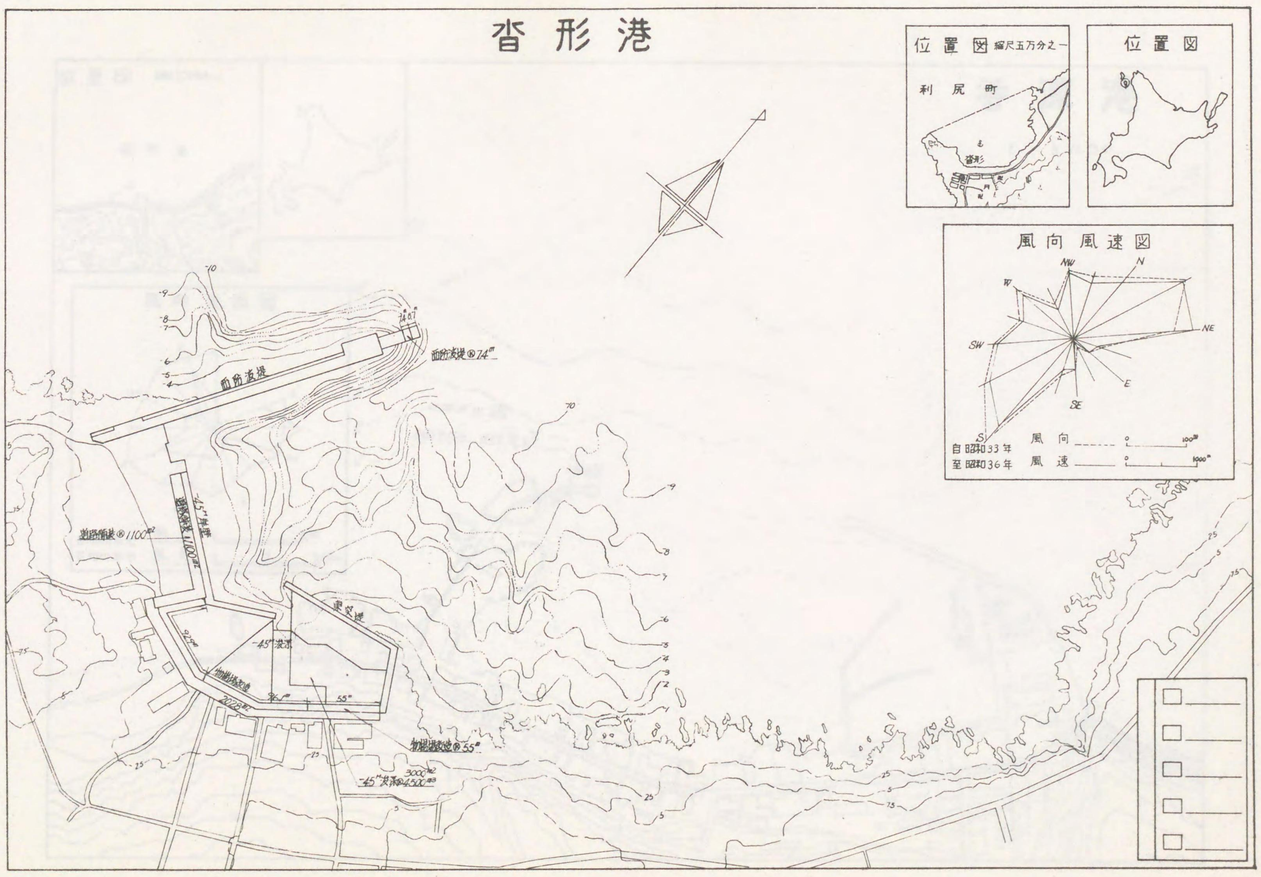
位置図 縮尺五万分之一
利尻町
沓形
位置図
風向風速図
NW
N
W
NE
SW
E
SE
S
自昭和33年
至昭和36年
風向
風速
0
100m
0
1000m
西防波堤
西防波堤@74m
-45m 浅深
-45m 浅深
55m
-45m 浅深
3000m2
4500m3

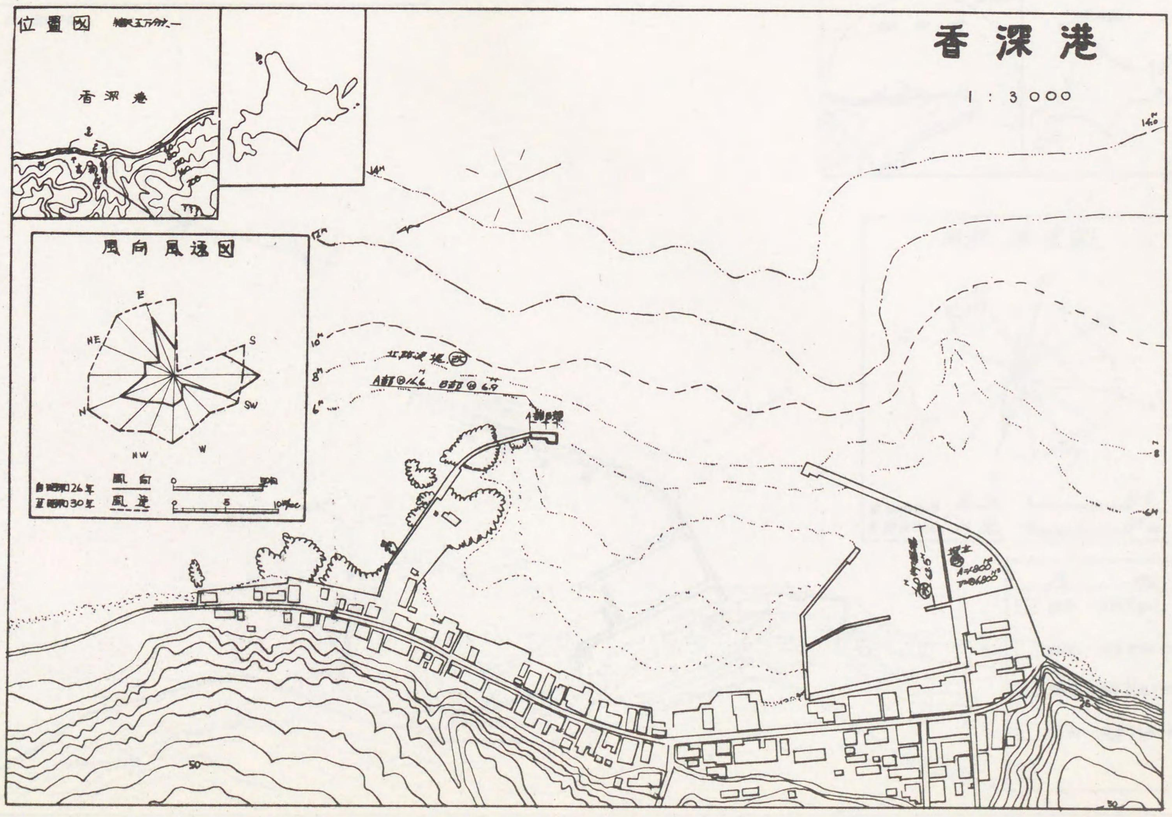
香深港
1 : 3000
位置図
香深港
風向風速図
E
NE
S
N
SW
NW
W
風向
風速

船泊港　整備計画平面図

縮尺 1：3,000

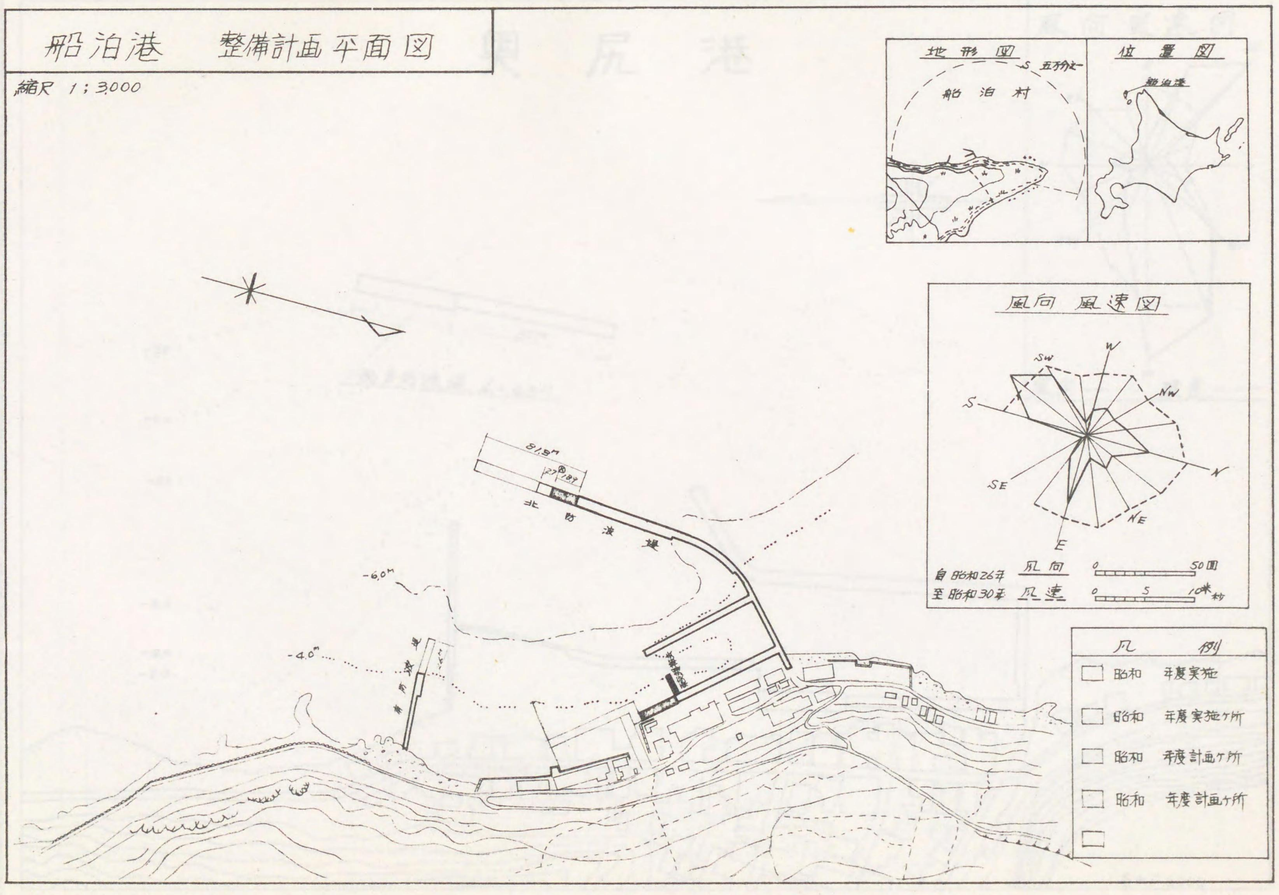

奥尻港

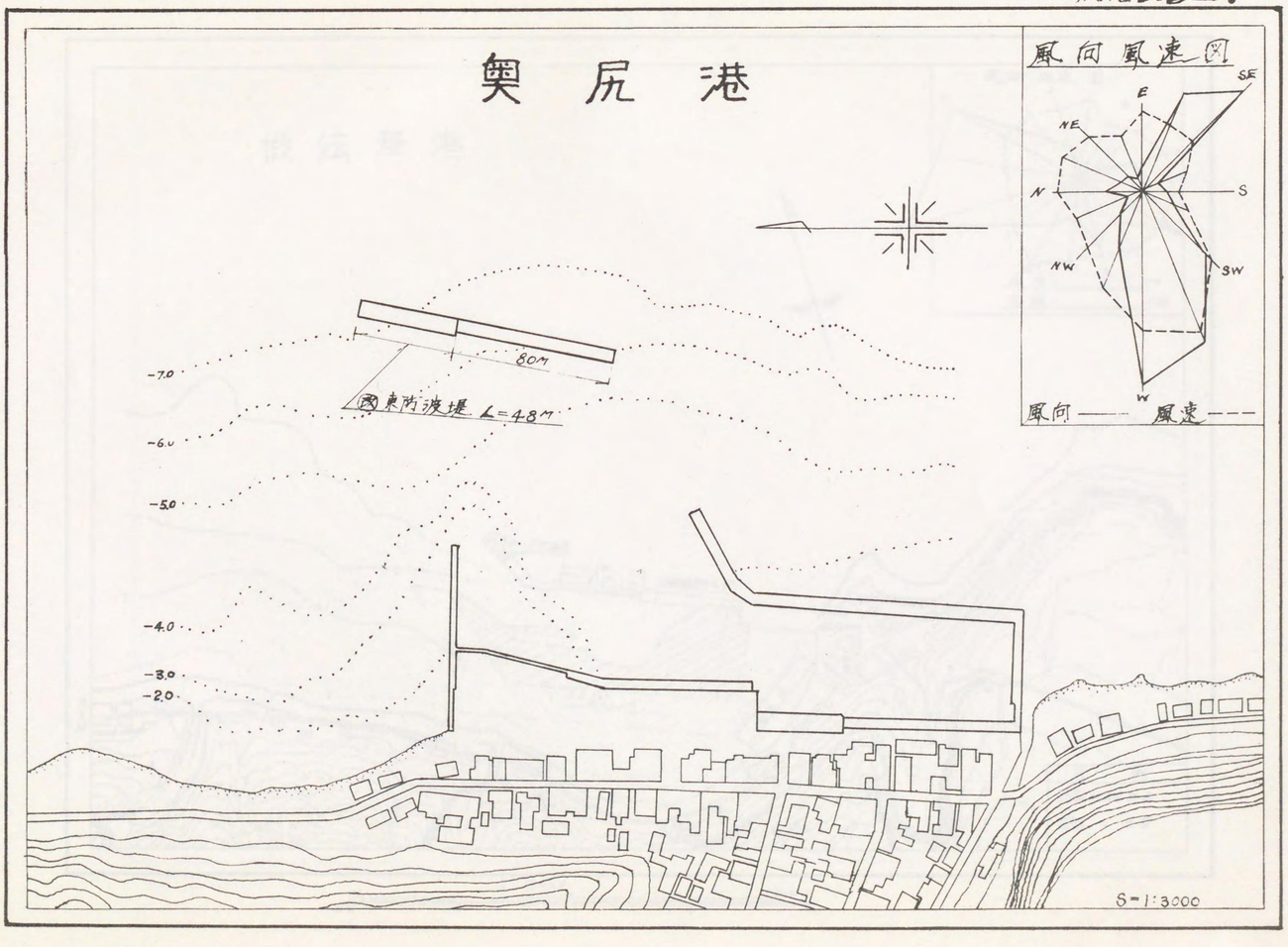
風向風速図
SE
E
NE
N
S
NW
SW
W
風向 —— 風速 ---
80m
東防波堤 L=48m
-7.0
-6.0
-5.0
-4.0
-3.0
-2.0
S=1:3000

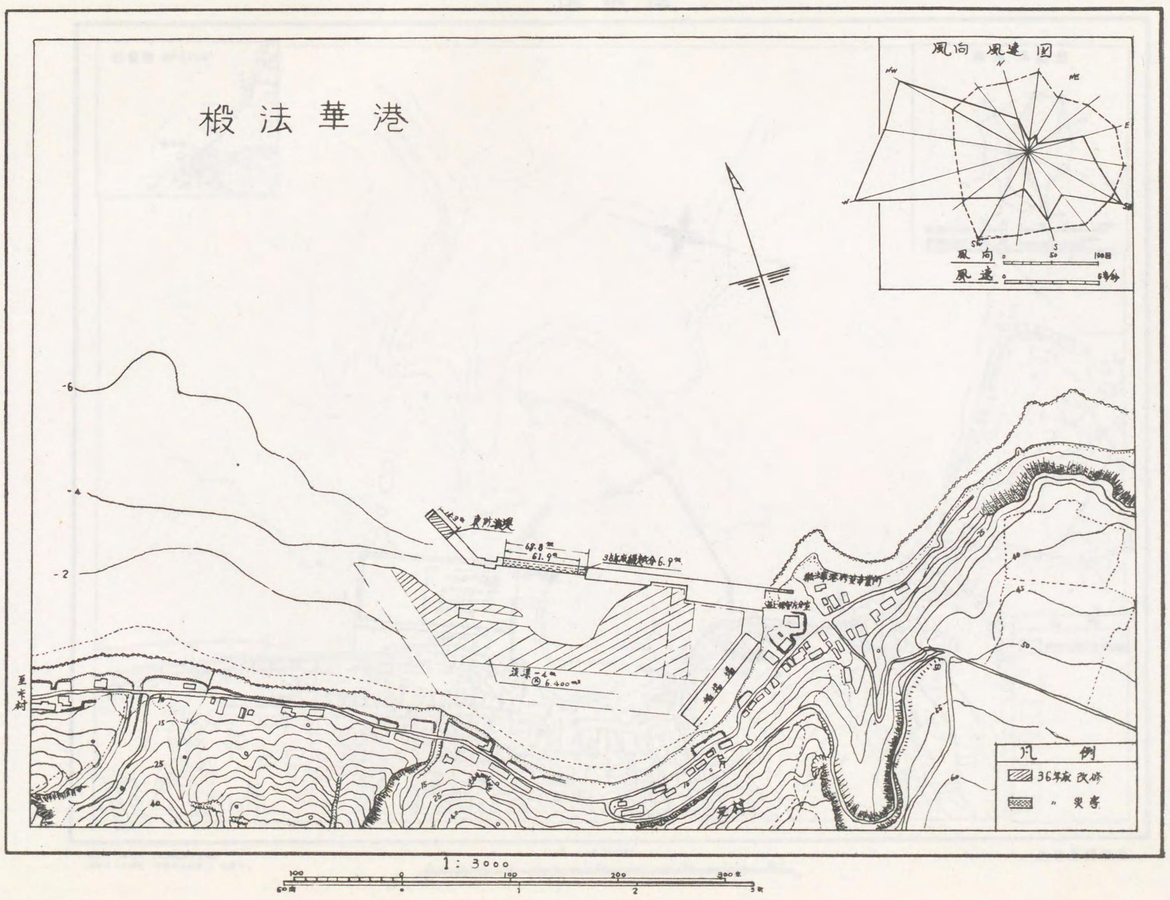

椴法華港
風向 風速 図
風向
風速
凡例
36年放 改修
〃 災害
1 : 3000

幌泉港

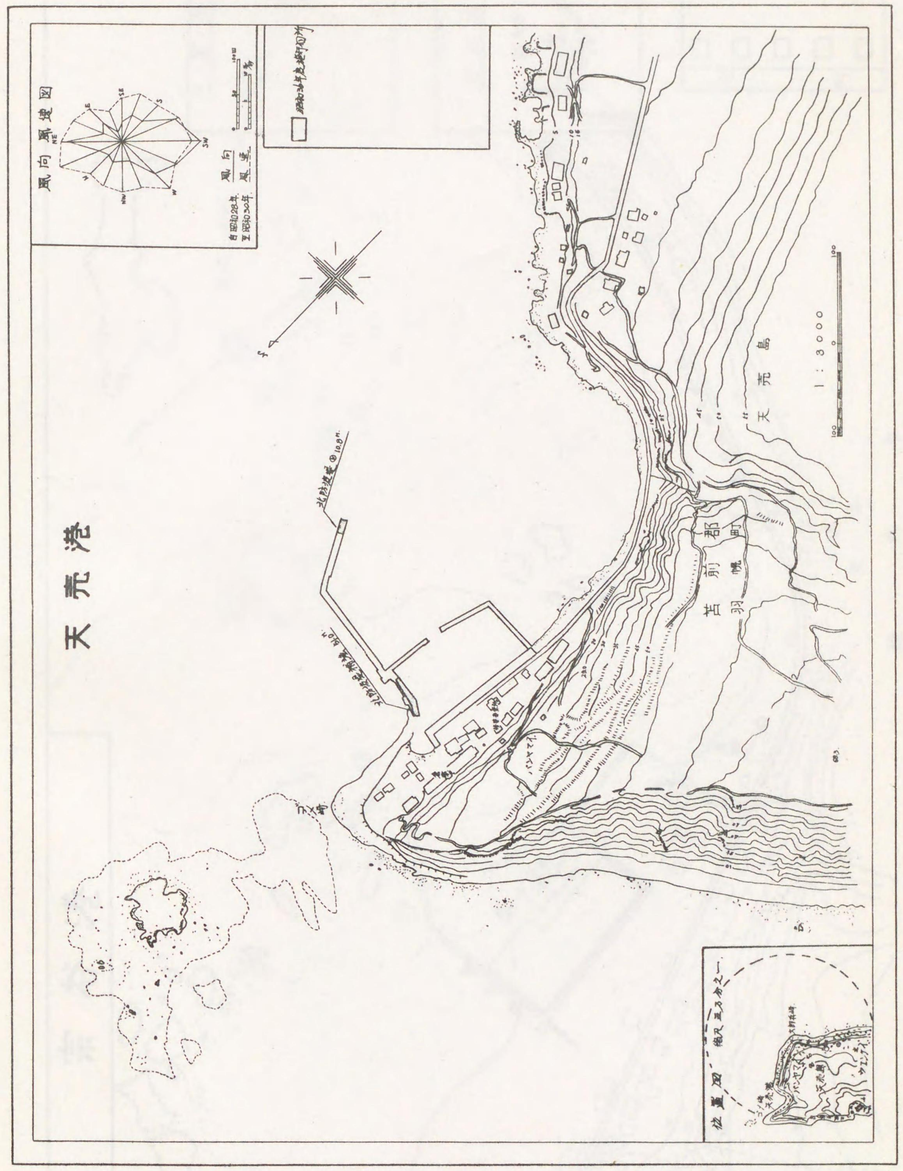
天売港
風向風速図
天売島
1:3000
苫前郡
羽幌町

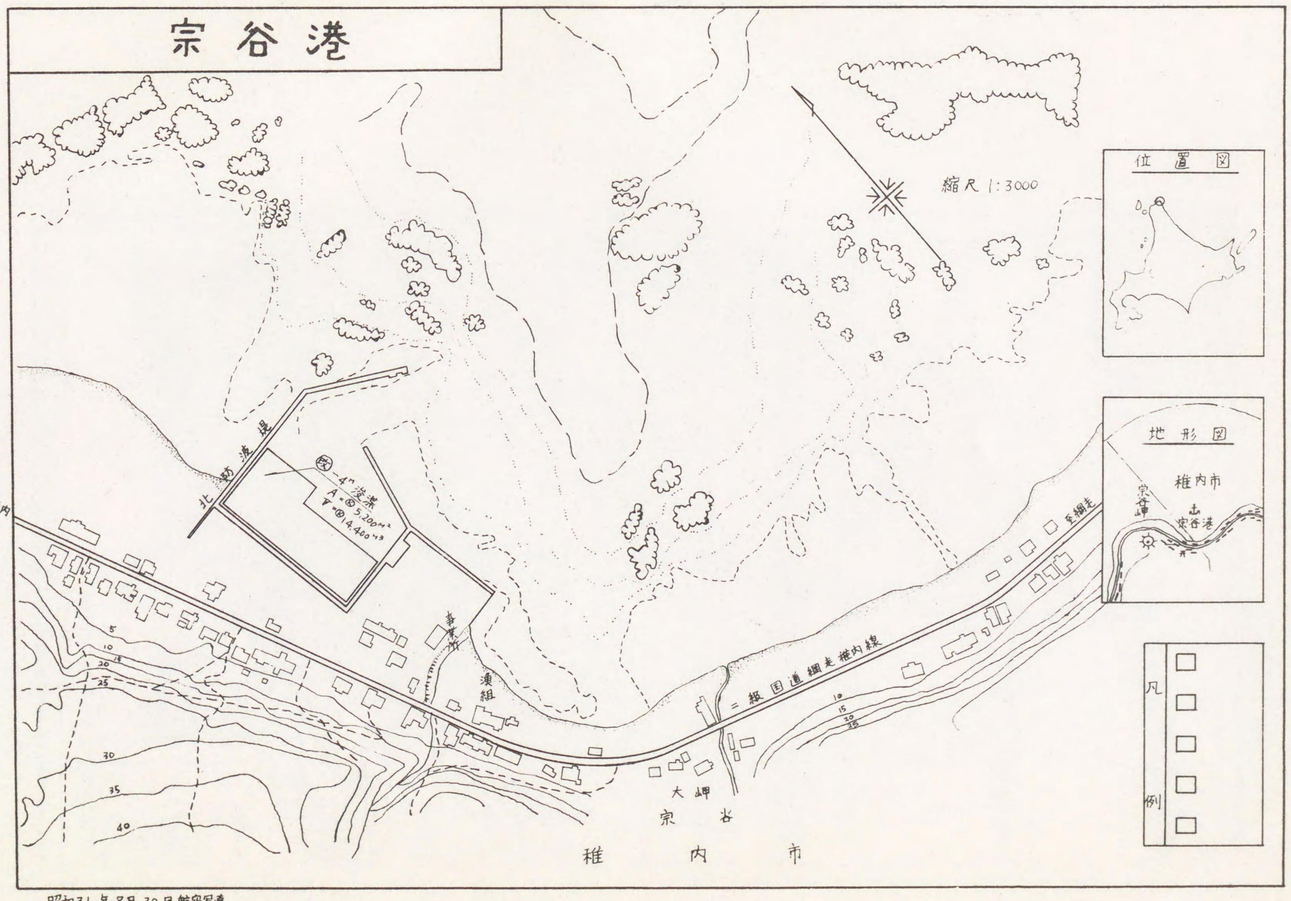

昭和31年8月30日航空写真
昭和31年測図

苫小牧港　一般平面図

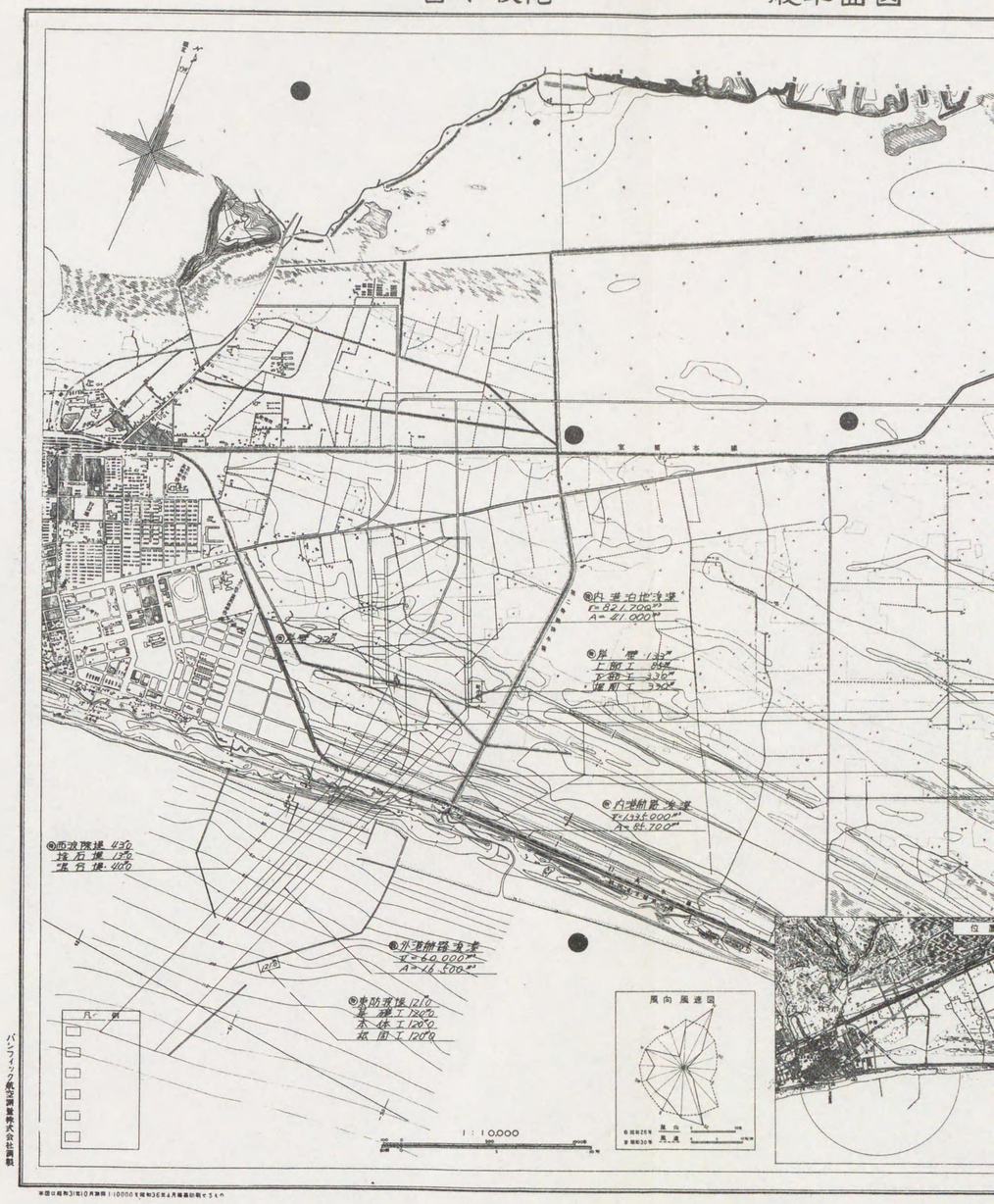

パンフィック航空測量株式会社調製

※図は昭和31年10月測図1:10000を昭和36年4月編集印刷せられ

苫小牧港　一般平面図

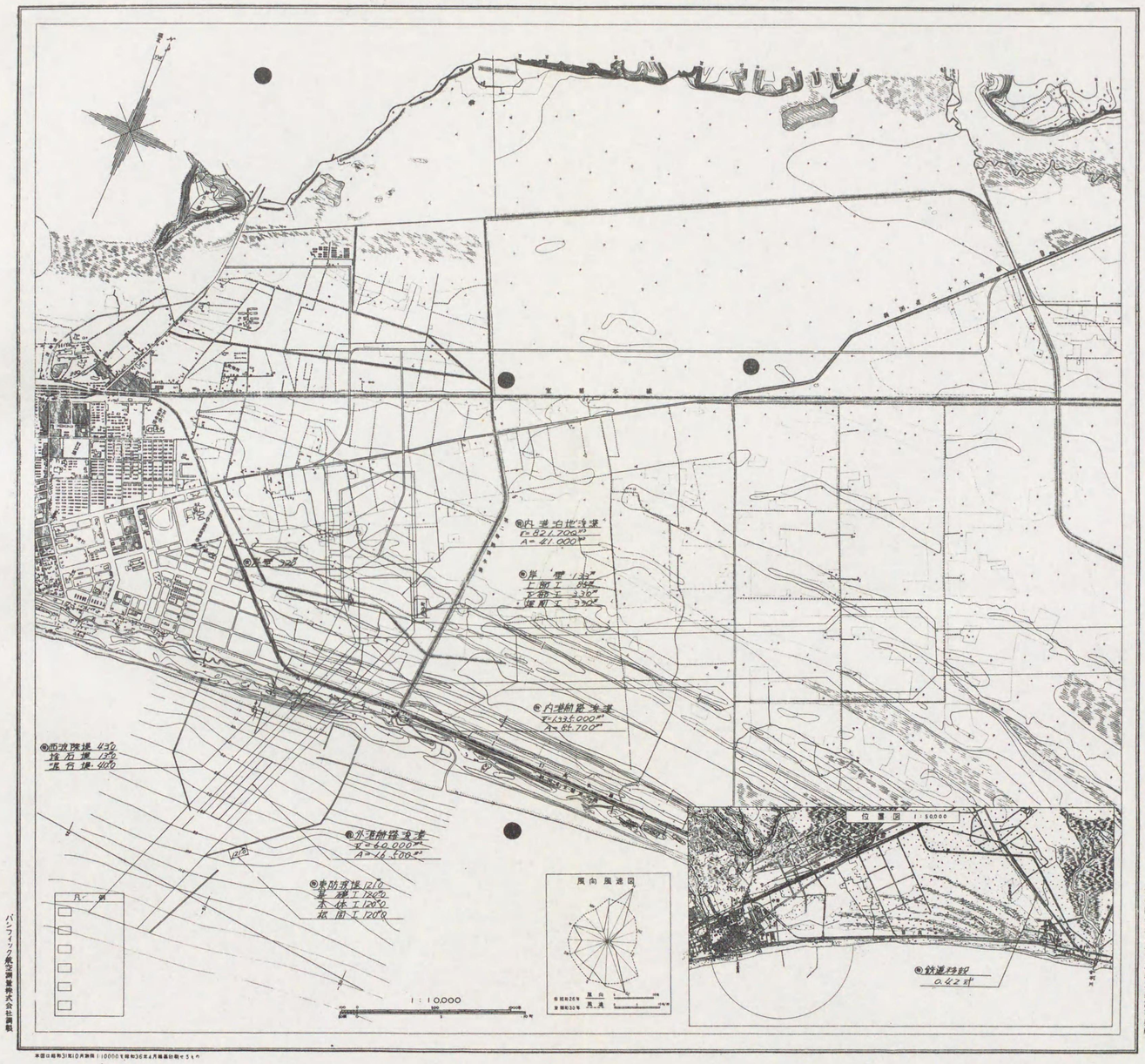

パンフィック航空調査株式会社調製

苫小牧港湾建設事務所

直轄港湾工事年報附図

昭 和 36 年 度

昭和39年1月25日　印 刷
昭和39年1月30日　発 行

発行所　東京都千代田区丸の内1の1
運輸省港湾局建設課

印刷所　桂山印刷株式会社

518
U628t

00656864