

地理初步

全

特31.

546

部	省	書	庫
類	號	架	冊
三	一	九	三
六			六

第三十六頁半號

022168-000-2


特31-546

地理初步

文部省/編

M6

ADA-0591



文部省編纂

地理初歩 全

明治六年三月師範學校刷刻

特 1
546

地理初歩

第四回

人民ノ生活スル地球ハ一ツノ遊星ニ

殆ド圓シ、燈ノ如シ

地球ノ中ニ、徑ハ東西ノ長サ、凡ソ三千二百

里、南北ノ長サ、凡ソ三千三百三十三里ナリ

東西ノ間、圓ハ凡ソ一萬零百三十五里、南北ノ周

圓ハ、一萬零百三十五里ナリ

此地球ノ表面ノ諸事ノ教ノル學ヲ、セオガラ

ト云フ



師範學校

市立師範學校

文部省編纂

地理初歩 全

明治六年三月師範學校刷刻

地理初歩

人民ノ

殆自國

地球ノ

里南北

東西ノ

冊ハ

此地球ノ

表面ノ

同

活クル地球ハ一ツノ遊星ニ

ト、燈ノ如シ。

徑ハ東西ノ長サ、凡ソ三千二百

里、凡ソ三千二百二十三里ナリ。

東西ノ周ハ、凡ソ一萬零百三十五里、南北ノ周


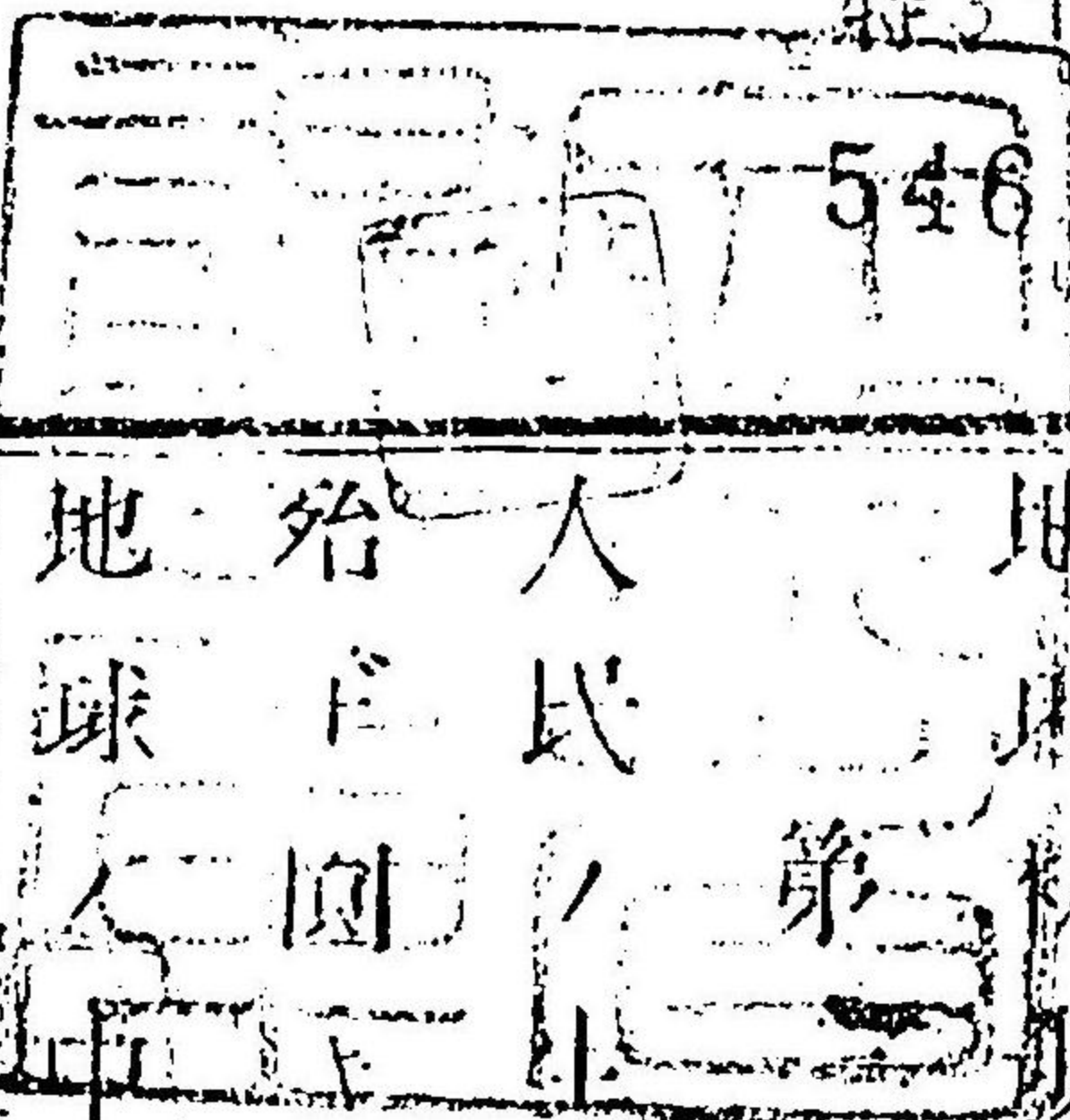
ハ、凡ソ一萬里ナリ。

此地球ノ表面ノ諸事ノ教ノル學ヲ、ゼオガラヒ

ト云フ

特31

546



地理學トイフコトニテ、地球
 ノ表面ヲ説キ明ス學ナリ
 地理學ニ三種アリ、○「¹」チラルボルチカル、マテ
 マチカル、ゼオガラヒ「¹」ト云フ、○「¹」チラルボルゼオ
 ガラヒ「¹」ハ、自然ノ國界、地形、山川、海、嶋ナドヲ、説
 キ示ス學ナリ、○「¹」ポリチカル、ゼオガラヒ「¹」ハ、都
 府、郡縣、城市ナドヲ、説キ示ス學ナリ、○「¹」マテマテ
 カル、ゼオガラヒ「¹」ハ、地球ノ形、運動、方角、里數ナ
 ドヲ、説キ示ス學ナリ、

第二回

人民ハ、地球ノ外面ニ生活ス
 地球ノ外面ハ、陸ト水トニ成ル、リテ水ト陸トハ、
 同シ大リナラズシテ、水ハ陸トリ入ナル「¹」、殆
 シド三倍ナリ、
 地球ノ表面ニ「¹」ル、陸ト水トノ示ス圖ヲ、地圖ト
 云フ、地圖ハ、地球ノ全ク示シ、或ハ半面ヲ、示スモ
 ナリ、
 地圖ヲ、東西南北ニ分チテ、東ノ半面ヲ、示シタル
 圖ヲ、東半球ノ圖ト云ヒ、西ノ半面ヲ、示シタル圖
 ヲ、西半球ノ圖ト云フ、

東半球之圖



西半球之圖



第三回

又東西南北ノ間ノ方角ヲ、北東、北西、南東、南西ト云フ、

地圖ノ中、彩色シタル部分ハ、陸ニシテ、白キ部分ハ水ナリ、

茲ニ兩キタル陸ハ、地球上ノ、三大陸ニシテ、其間

邊ハ、皆水ナリ、コレヲ東大陸、西大陸、及ビ澳大利

ト云フ、又東大陸ヲ三大洲ニ分チ、コレニ西大陸

ト、澳大利ヲ合セテ、五大洲ト云フ、

五大洲ノウチ、四大洲ハ、東半球ニアリ、

一、レヲ亞細亞、歐羅巴、澳大利、亞弗利加ト
 云フ、
 西半球ニアル大陸ハ、北亞米利加、南亞米利加
 上、亞細亞ノ小部分ナリ、
 此五大洲ノウチ、尤大ナルモノハ、亞細亞ニテ、尤
 小ナルモノハ、澳大利ナリ、
 此西半球ト、東半球ヲ合セテ、地球ノ全面ヲ
 モノナリ、
 大陸ノ外、地圖上ニ、示シタルモノハ、大洋ナリ
 大洋ハ、海ノ大ナルモノヲ云フ、

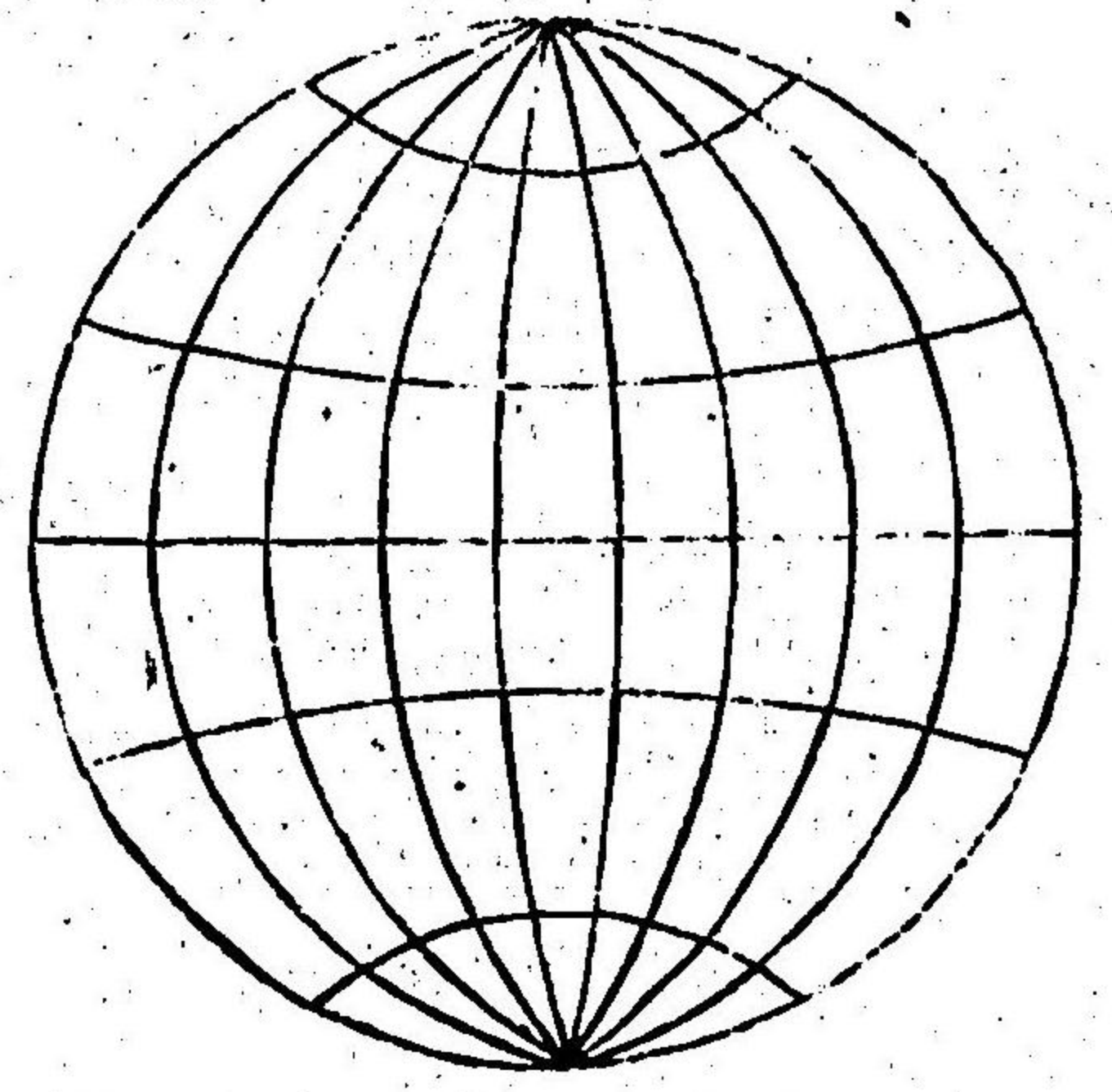
第四回

地圖ノ頂上ニ、ヨリタル國ヲ、北部ノ國ト云ヒ、右
 傍ニ在ル國ヲ、東部ノ國ト云ヒ、下方ニ在ル國ヲ、
 南部ノ國ト云ヒ、左傍ニ在ル國ヲ、西部ノ國ト云
 フナリ、
 地球ノ表面ニ、縱横ノ線ヲ引キ、其南北ニ通リタ
 ル線ヲ、經線ト云ヒ、東西ニ通リタル線ヲ、緯線ト
 云フ、緯線ノ中央ニ在ルヲ、赤道ト云ス
 赤道、緯線ハ、地球ヲ一周シタル圓ニシテ互ヒ
 ノ間ヲ、同ジク引クニテ、南北ニ至ルニ從ヒテ、

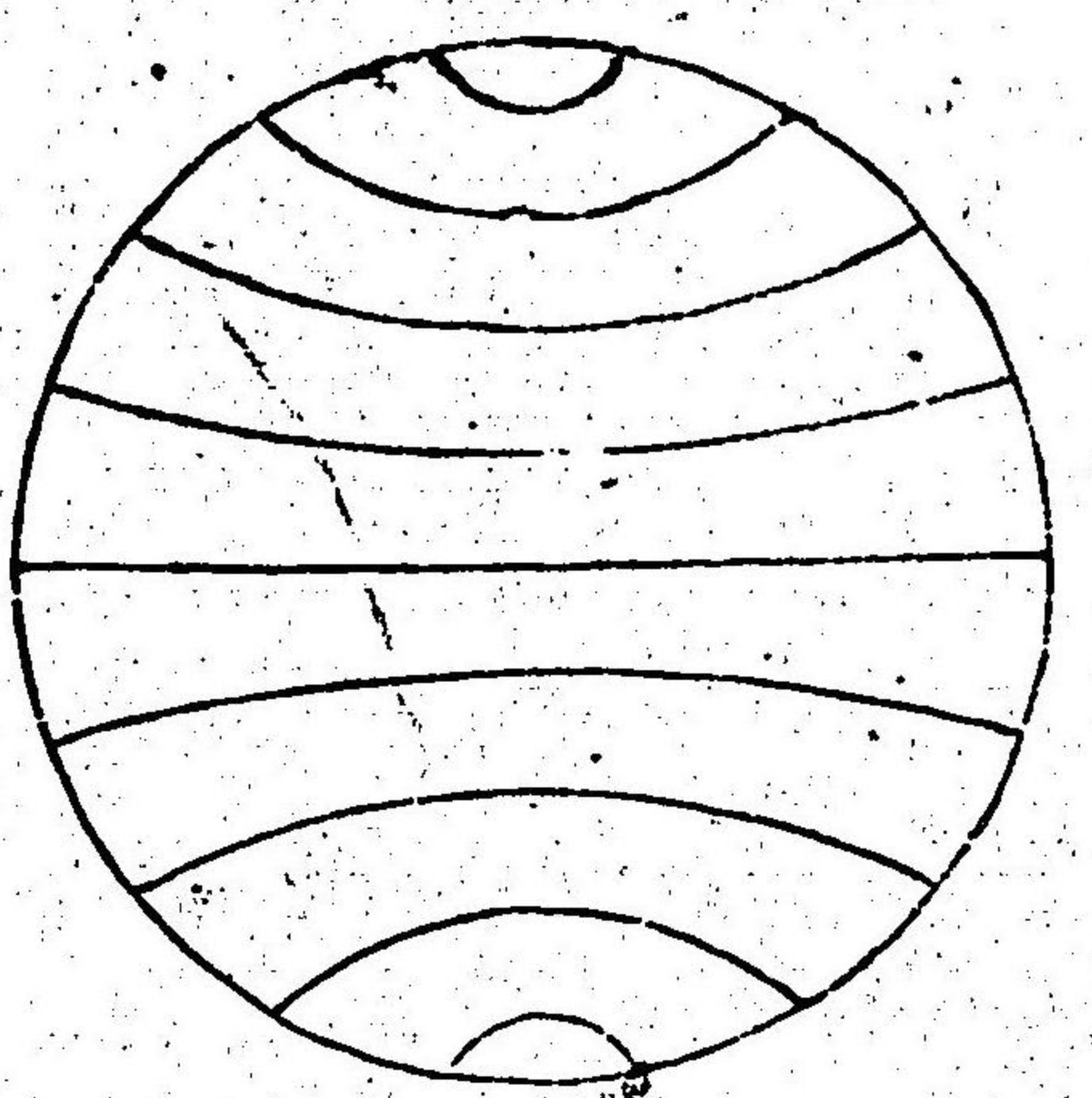
漸々小ナル圏トナルナリ○經線ハ、皆南北ニ極
 ヲリ、引キ出ダシタル、圏ナルルニ、緯ノ長ハ、同
 ジケレドモ、各ヒノ間ハ、一々相違アリ、
 リテ此經緯ノ線ハ、各三百六十アリテ線ノ互ヒ
 ノ間ヲ、一度ト云フ
 此緯線ノ度ヲ、數フルニハ、赤道ヨリ、南北へ數ノ
 ルナリ、假如へバ、赤道ヲ零度トナシテ、ソレヨリ、
 出へ、二線ヲ隔ツレバ、北緯二度ト云ヒ、南へ、三線
 ナ隔ツレバ、南緯三度ト云フナリ、但經線ノ元ハ、
 定マレル所ナリ、日本ニテハ、東京城ヲ元トナシ、

コレヨリ西經幾度、東經幾度ト數フ、
 赤道ヨリ、南北共ニ、二十三度半ニ當リテ、線アリ、
 其北ニヨリタル線ヲ、夏至線ト云ヒ、南ニヨリタ
 ル線ヲ、冬至線ト云フ、此二線ノ間ハ、氣候極テ熱
 シ、故ニ此所ヲ、熱帶ノ地ト云フ、○又南北ノ極ヨ
 リ、二十三度半ナル所ニ線アリ、其北ニアルヲ、北
 極線ト云ヒ、南ニアルヲ、南極線ト云フ、極線ト、南
 北極ノ間ハ、氣候極テ寒キニ、此所ヲ、寒帶ノ
 地ト云フ、○極線ト、至線トノ間ハ、寒暖ノ氣候、
 中等ナルニ、此所ヲ、中帶ノ地ト云フナリ、

經線之圖



緯線之圖




第五回

地球上ニハ、五個所ノ大洋アリ、コレヲ太平洋、大西洋、印度洋、南大洋、北大洋ト云フ、

北大洋ハ、西半球ト、東半球ノ北部ノ大洋ヲ云フ、
○太平洋ハ、東半球ノ東部ト、西半球ノ西部ニア
ル、大洋ヲ云フ、○印度洋ハ、東半球ノ中央ノ大洋
ヲ云フ、○南大洋ハ、西半球ト、東半球ノ南方ノ大
洋ヲ云フ、○大西洋ハ、西半球ノ東部ト、東半球ノ
西部ニアル、大洋ヲ云フナリ、○此ユエニ、北大洋
ハ、北亞米利加ノ北方ト、歐羅巴、亞細亞ノ北方ニ
アリ、太平洋ハ、亞細亞ノ東ニアリテ、又北亞米利
加ト、南亞米利加ノ西方ニアリ、印度洋ハ、亞弗利
加ノ東方ニアリ、大西洋ハ、歐羅巴ト、亞弗利加ノ

西方ニアリ、

第六回

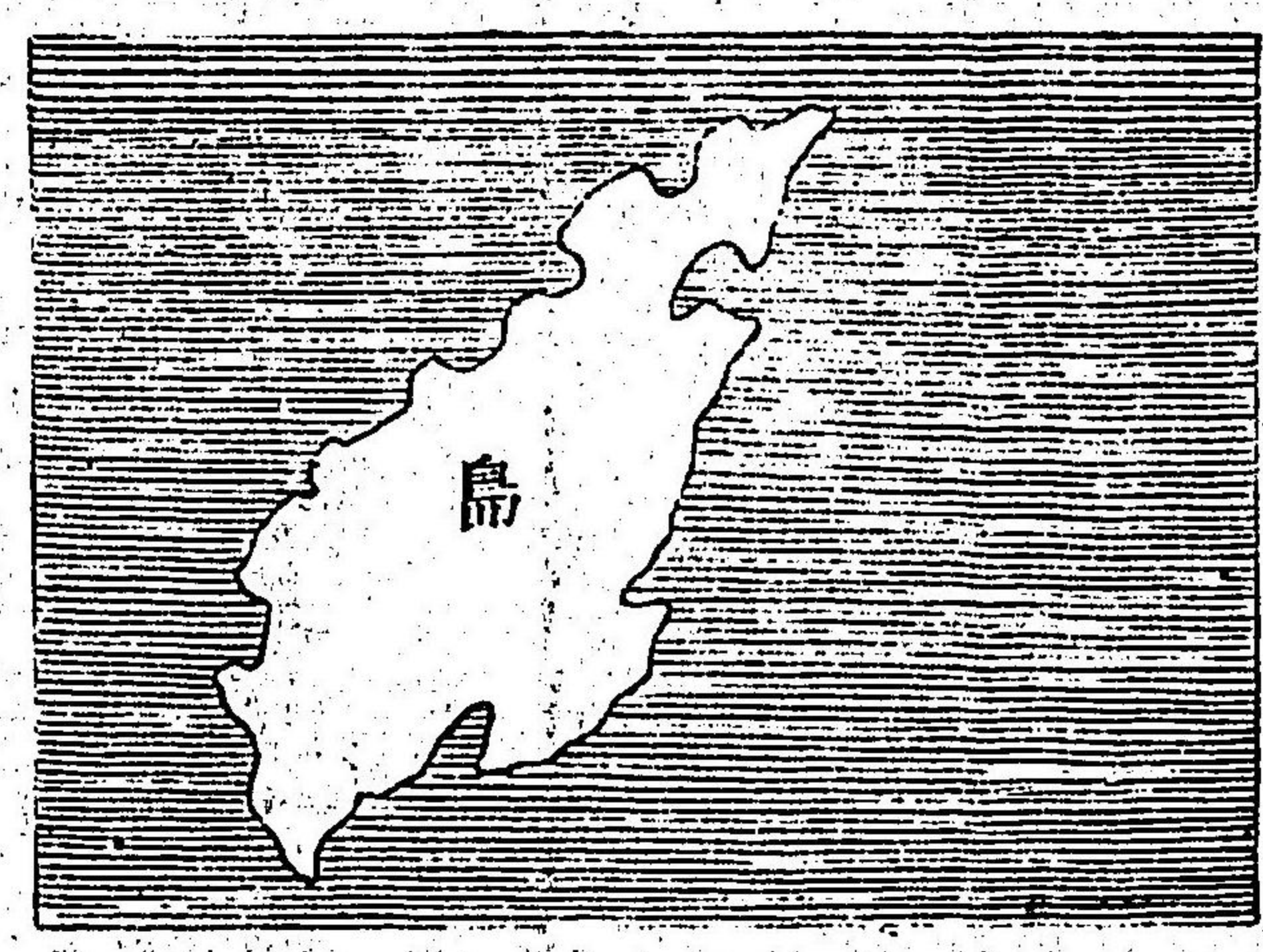


今東西南北ヲ示ス爲ニ上ノ
 圖ヲ現ハセリ
 此小兒ノ右ノ手ハ正ニ日ノ
 出ヅル方ヲ指シ、左ノ手ハ日
 ノ入ル方ヲ指セリ、然レバ東
 ハ小兒ノ右ニアリテ、西ハ左
 ニアルナリ、故ニ小兒ノ背ハ
 南ニ向ヒ、面ハ北ニ向ヘリ、

此方位ヲ地球ノ四方ト云フ

第七回

島之圖



半島之圖



周邊ヲ水ノ囲ミタル地ヲ、嶋ト云フ、コレハ三大陸上、同ジ形ナレドモ、只其小ナルヲ以テ、名ヲ異ニスルナリ、

嶋ニシテ、只一方ノ、細キ所ノ三、大地ニ續キ、其他ノ周邊ヲ皆、水ノ囲ミタル地ヲ、半嶋ト云フ、

半嶋上、大陸上、續キタル細長ノ地ヲ、地峽ト云フ、大地ノ一方尖リテ、遠ク海中ニ突き出ダタル所ヲ、岬ト云フ、

岬ハ、海ニ突き出デタル、平地ヲ云フナリ、


又海中ニ、突き出デタル、高キ陸地、或ハ山ヲ、巖ト

云フ、

地峽之圖




岬之圖




陸地ノ長ク海ニ沿ヒタル所ヲ濱ト云フ、

舉之圖




濱之圖

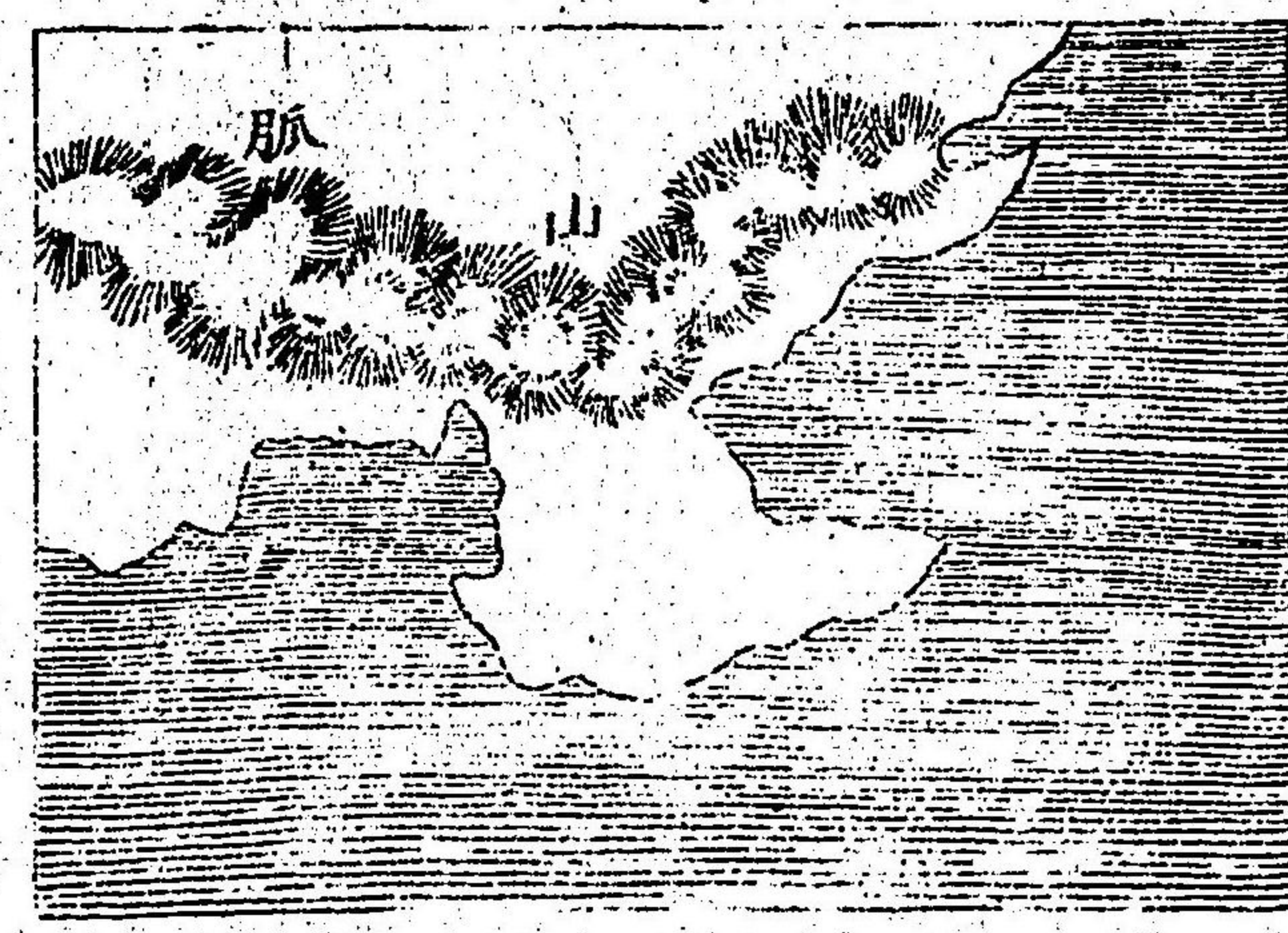


陸地ノ中ニ於テ上石ナドノ集リ重ナリテ平地ヨリ高クナレルモノヲ山ト云フ、

山之圖



山脈之圖




山ノ集リテ、長ク續キタルヲ、山脈ト云フ、
 山ノ頂上又ハ山脊ニ、
 穴アリテ、不断火烟ヲ、
 吹き出スヲ、火山ト云
 フ、
 火山ハ、時々焼石、浮石
 ナドヲ、吹き出スコト
 アリ、
 總テ、地球上ニ於テ、大
 陸、島、半島、地峽、岬、懸、山ハ自然ニ成レルモノニシ

火山之圖




テ、人ノ製造シタルモノニアラス、
 第八回

大洋之圖




海之圖




大洋ハ海ノ廣大ナルモノヲ云フ、
海ハ大洋ノ分レニシテ陸ニ近接スル所ヲ云フ、

港之圖




灣之圖




地中ニ深ク入リタル海ノ一派ヲ港ト云フ、
又港ハ少シク大ナルモノヲ灣ト云フ、

湊之圖

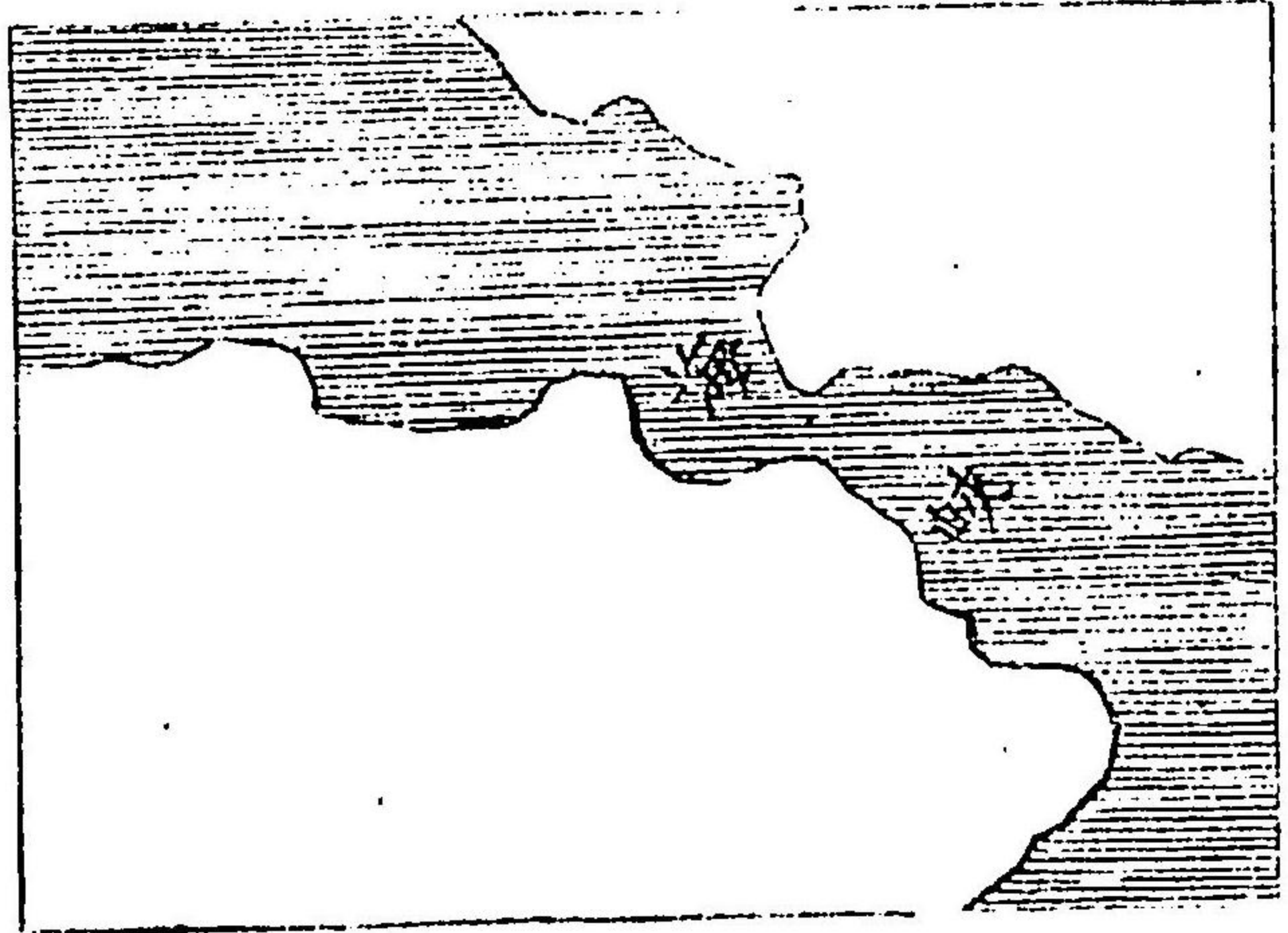


全



船ハ碇泊スルニ都合ヨキ港ニテ、又其岸上ハ荷物ノ運送ニ便利ナル所ヲ、湊ト云フ。

海峽之圖



溝之圖



陸地ノ間ニノリテ、二所ノ海水ダヒニ通ジタル、細ク部分ヲ海峡ト云フ、溝ハ人工ニテ成ル、海峡ニシテ、荷物ヲ運送スルニ用ナル處ナリ、湖水ハ四面全ク陸地ノ囲ミタル水ナリ、湖水ノ中、稀ニ一方ハ江、マタハ海ニ通ズルモノアリ、河ハ陸地ノ間ヲ流ル、水ヲ云フ、河ノ始メテ流レ出ヅル源ヲ、泉ト云フ、海或ハ他ノ河ニ入ル處ヲ、河口ト云フ、

江之圖



瀧之圖

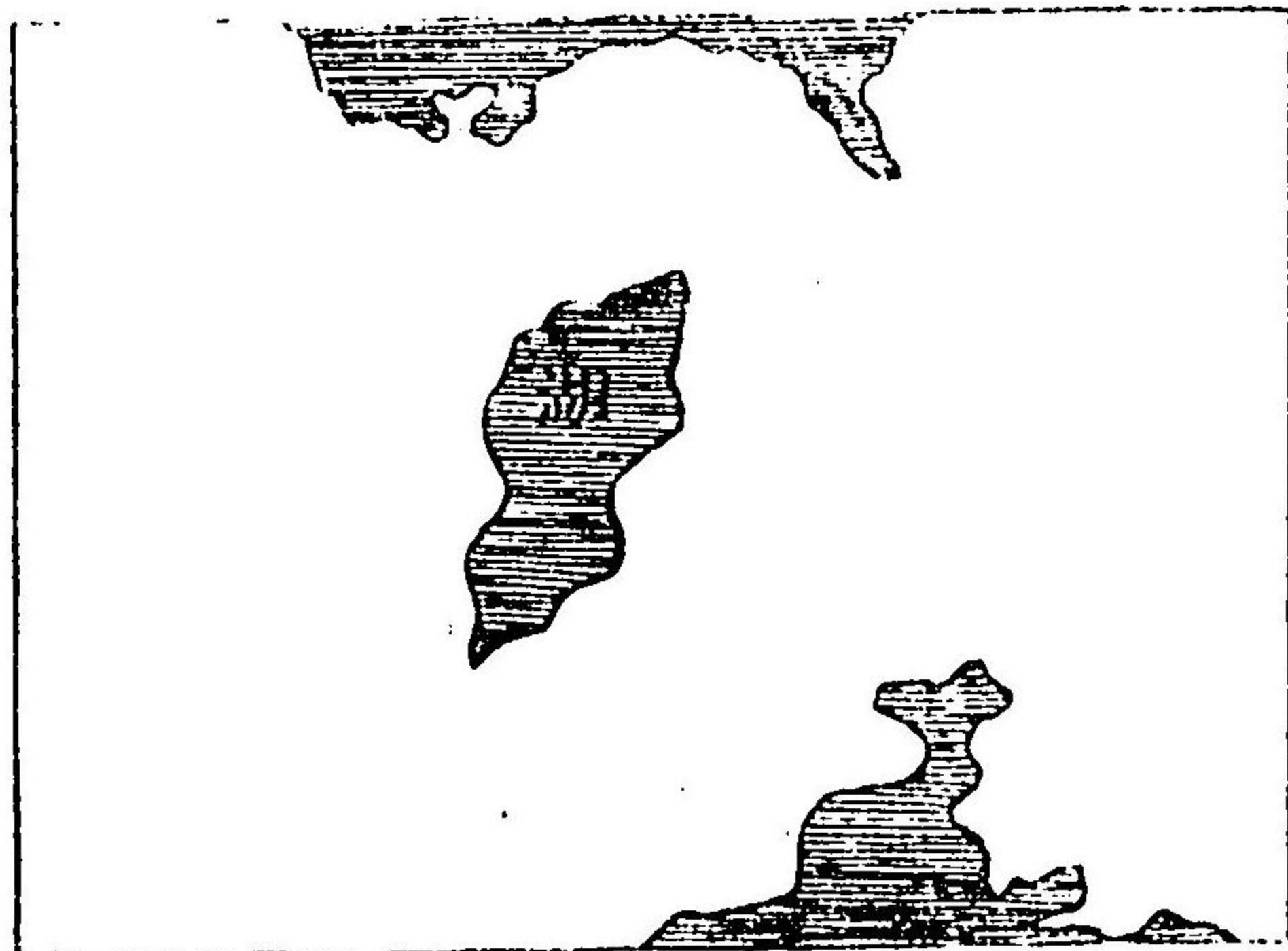


河ノ極メテ小ナルモノヲ溪水ト云フ、マタ深廣ニシテ、大船ノ往來スベキモノヲ大河ト云フ、

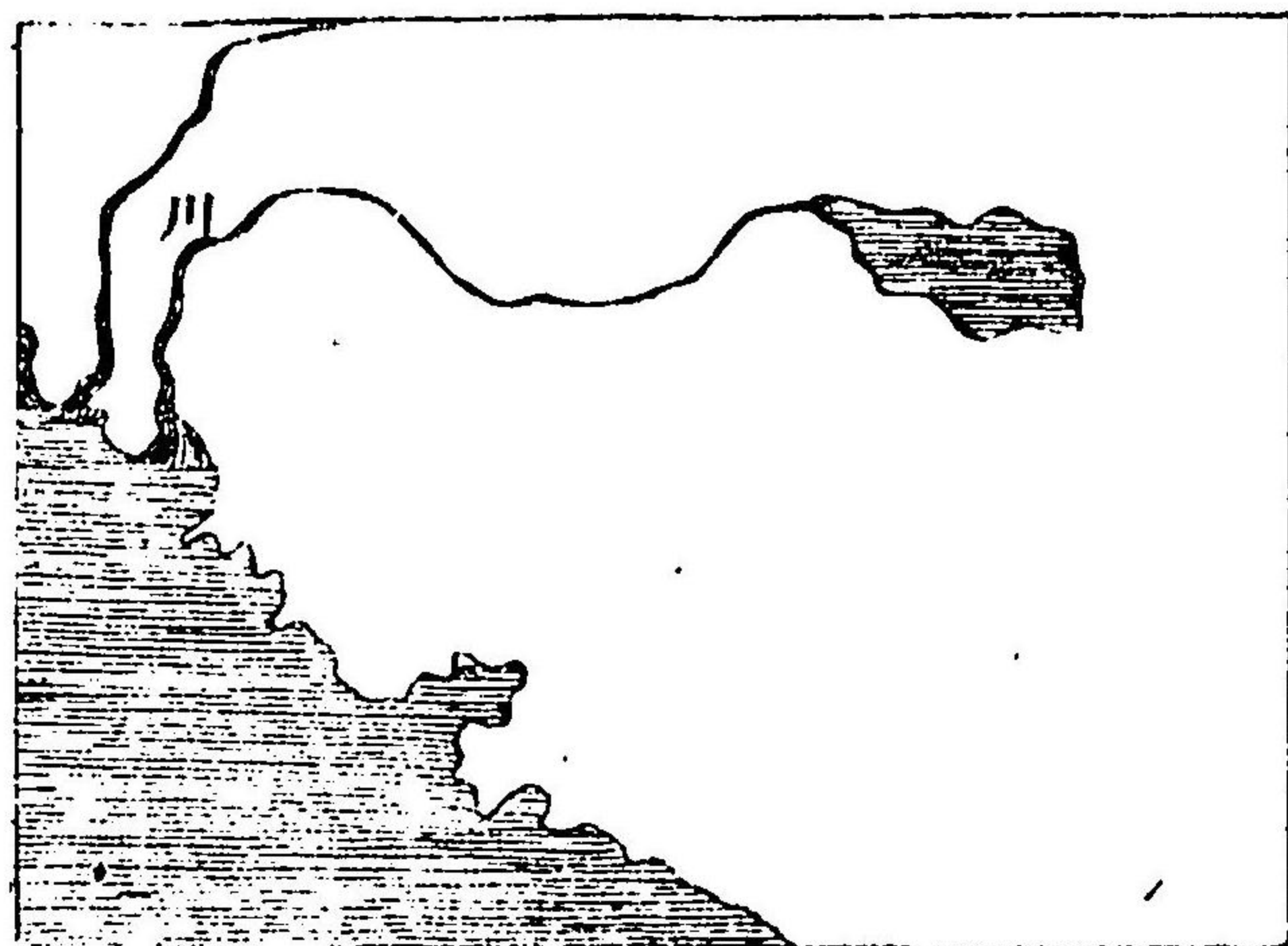
地理カネ

三 市色其交

湖之圖



川之圖



河ノ起リハ、湖水、又ハ山間ノ谷ヨリ、流レ出ヅル小泉ナリ、

地理カネ

自筆魚本

大河ノ海ニ通ズルモノヲ江ト云フ、
山上、或ハ高キ地ヨリ、低キ地へ、河水ノ急ニ落ツ
ルモノヲ瀧ト云フ、

地理初歩終

