

326  
90

0 1 2 3 4 5 6 7 8 9 10 1 2 3 4 5

始





宮崎縣兒湯郡

西都原古墳調查報告



我日向國ハ皇祖發祥ノ靈地ニシテ神代鴻業ノ遺跡到ル  
處ニ儼存シ其風物悠遠蒼鬱人ヲシテ坐口ニ太古ヲ偲ハ  
シムルモノアリ蓋シ萬邦ニ卓越セル我國史ノ源泉ハ實



ニ此地ニ發スルヲ以テナリ此等ノ史實ヲ探究闡明シ併  
セテ之ヲ虔敬保護スルノ方法ヲ講スルハ獨リ我國民  
シテ報本反始ノ誠意ヲ起サシムル所以ノ道タルノミ  
ラス亦タ以テ學界ニ貢獻スル所決シテ鮮少ナラサルヲ  
信ス是レ本縣カ特ニ其調査ト保存トヲ企圖シタル所以  
ニシテ而シテ其ノ之ヲ實行スルニ當リテハ其ノ關係ス  
ルトコロ頗ル廣キモノアルヲ以テ鹵莽杜撰ニ陥ランコ  
トヲ恐レ曩ニ宮内省及ヒ東西兩大學ニ交渉シ乞フ所ア

〇〇  
款寄贈本

大正  
4. 6. 17  
寄贈



リシニヨリテ宮内省ヨリハ増田于信氏帝室博物館ヨリ  
ハ關保之助氏東京帝國大學ヨリハ文學博士黑板勝美氏  
理學士柴田常惠氏文學士今西龍氏京都帝國大學ヨリハ  
文學博士阪口昂氏文學士濱田耕作氏ヲ派遣セラレ又文  
學博士喜田貞吉氏ハ特ニ來會シテ共同調査ニ從事セラ  
ル、事トナリ是ニ於テ先ツ兒湯郡下穗北村西都原古墳  
ノ調査ニ着手セリ抑モ西都原ノ地タル原頭一帶古墳累  
々トシテ其數約六百餘ノ多キニ至リ殊ニ御陵墓參考地  
ノ如キハ悉ク舊形ヲ存シ其ノ我カ太古史ニ大關係アル  
コト復タ疑ヲ容レサルモノアリ大正元年十二月之カ調  
査ヲ開始シ二年一月ニ及ヒ之ヲ終了シ其調査書亦タ成

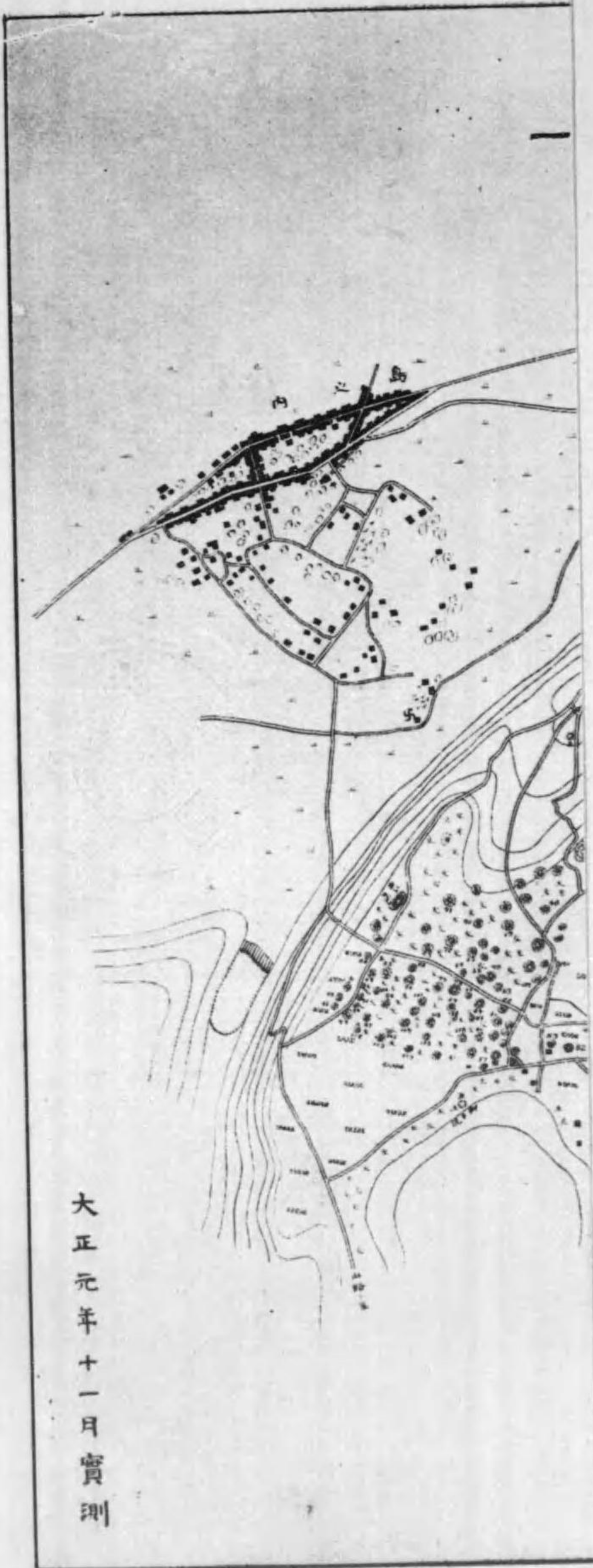
チ告ク然レモ本調書ハ僅カニ一回ニ止マルヲ以テ遠ク  
千古ニ遡リ其ノ史實ノ斷案ヲ下スコト能ハサルハ固ヨ  
リ其ノ所ニシテ猶ホ將來ノ研究ヲ要スルコト論ヲ俟タ  
スト雖本調査ノ結果本邦未曾有ノ新事實ヲ發見セルコ  
ト亦タ二三ニシテ止マラス殊ニ其ノ調査ニ至リテハ本  
邦ニ於ケル斯學專攻ノ博識ヲ羅致シ最モ周到ナル查察  
ヲ爲シ一片ノ土塊モ敢テ之ヲ苟モセス最モ細心慎重ノ  
注意ヲ加ヘタルヲ以テ其精密確實ニシテ將來之カ考證  
研究上有力ナル資料タルヘキハ信シテ疑ハサル所ナリ  
且ツ之レニ着手スルノ初メニ當リテハ森嚴ナル奉告祭  
ヲ行ヒ務メテ褻瀆ノ嫌ヲ避ケ其ノ復舊工事ニ至リテハ



全ク其ノ原形ニ復シ毫モ舊觀ヲ傷ケス工竣ルノ後再ヒ  
 嚴肅ナル祭典ヲ舉行シ以テ尊崇ノ意ヲ致シ苟モ本邦祖  
 先崇敬ノ美俗ニ反スルカ如キコトナカラシメン事ヲ期  
 シタリ茲ニ本書ヲ刊行スルニ際シ聊カ所由ノ一端ヲ述  
 ヘテ序トナスト云フ

大正四年三月

宮崎縣知事 有吉 忠一



大正元年十一月實測









望遠ノ地考參墓陵御



西都原古墳調査報告

目次

- 一、總說
- 二、調査記録
- 三、第十一號塚
- 四、第十七號塚
- 五、第二十一號塚
- 六、第一百十號塚
- 七、第一百十一號塚
- 八、第二百號塚
- 九、第二百一號塚
- 十、第二百十號塚
- 十一、西都原古墳ノ時代ニ就テ

京都帝國大學文科大學教授

阪口美昂

東京帝國大學文科大學副手

宮崎縣

京都帝國大學文科大學講師

濱田耕作

東京帝國大學文科大學副手

今西龍

帝室博物館囑託

關保之助

東京帝國大學理科大學助手

柴田常惠

京都帝國大學文科大學講師

濱田耕作

東京帝國大學理科大學助手

柴田耕作

京都帝國大學文科大學講師

濱田耕作



# 西都原古墳調査總說

坂口昂  
黑板勝美

從來我國ニ於ケル古墳ノ發掘調査ハソノ保存ヲ主トシテ之ニ着手セラレタルモノ蓋シ殆ント稀ナリ近時名勝古蹟ノ保存論漸ク興ルモ亦未タ古墳ニ及バス余輩竊ニコレヲ遺憾トセシガ宮崎縣知事有吉忠一氏全縣下兒湯郡西都原ノ古墳保存ノ爲メコ、ニ學術的調査ヲ加ヘ之ガ復舊保存ノ方法ヲ講シコレヲ永遠ニ傳ヘント欲シ宮内省及東京帝都兩帝國大學ニ照會ノ末大正元年十二月廿五日ヨリ同二年一月六日ニ至ル凡二週日宮内省御用掛増田千信同帝室博物館囑託關係之助二氏ハ第十號第百十一號ノ兩塚ヲ東京帝國大學文科大學助教教授黑板勝美同副手今西龍二氏ハ宮崎縣囑託三浦敏氏ト共ニ第十一號ト第二十一號塚及ビソノ陪塚トヲ東京帝國大學理科大學助手柴田常惠氏ハ第二十二號第二十一號兩塚ヲ京都帝國大學文科大學教授坂口昂同講師濱田耕作ノ二氏ハ第十七號塚ヲ發掘調査シ猶ホ濱田耕作柴田常惠ノ二氏ハ第百十二號塚ノ調査研究ニ從事セリソノ報告ハ具載シテ本冊ニ詳ナリ執筆者ニヨリテ多少ノ特色アリ今必ズシモノノ体ヲ一ニセス

西都原ハモト齊殿原ト書ス東西十町餘南北一里餘ニ亘レル臺地ニシテソノ一部ハ開墾セラレタレド松林荒地等猶少ナカラス一瀬川兩岸ノ低地ヲ隔テ、遙ニ新田原茶臼原ノ臺地ト相對シ西南同村大字三宅附近ニ至ルマテ大小六百有餘ノ古墳群錯列散布セル他ニ多ク類例ヲ見スソノ中特ニ大ナルハ雄狹穗塚雌狹穗塚ト稱セル前方後圓ノ二古墳ニシテ現ニ御陵參考地タリ三宅附近ノ地ハモト國府ノ在リシ所國分寺ノ遺跡マタ存シソノ上代ニ於テ日向ノ一中心地タリシヲ觀ルニ足ルヘシ想フニソノ遠ク神代ノ舊跡ナリト傳ヘラレタル所以蓋シマ



タコレニ依ルナラン

サレハコノ附近ノ調査ハ學術上ヨリ觀ルモ價值多シト謂フヘク郷土保存ノ上ヨリ論スルモ大ニ意ヲ用ヒザルベカラス況ンヤマタ我カ國ニ於ケル古墳ノ時代ヲ辨スルハ猶ホ學者ノ多ク疑問トスルトコロコノ多數ノ古墳ニツイテ一々調査研究ヲ加フルアラハ學界ニ寄與スルコト必ス多カルヘキヲ信ス

然レトモ古墳ハ我カ國民祖先ノ神靈ヲ安ニスルトコロ余輩ハコレカ調査ニ從フモ常ニ敬意ヲ失ハサラシコトヲコレ恐ル有吉知事マタ余輩ト感ヲ同シクシ今回ノ調査ニ着手セントスルヤ十二月廿五日雌狹穗塚前ニ祭壇ヲ設ケ一同列席嚴肅ナル報告祭ヲ執行シ復舊ノ後ニタヒ之ヲ行ヒ以テ古墳發掘ノ新模範ヲ示セルハ特筆スヘキコトナリトス

西都原古墳發掘調査ノ結果ニ至ツテハソノ全部ヲ完了スルニアラサレバ未タ遽ニ斷定ヲ下スヘカラス今ヤ宮崎縣史蹟研究所コノ地ニ設ケラレ専門ノ學者カソノ調査ヲ進ムル準備コ、ニ成ル余輩ハ樂ンテマス、調査報告ノ多ク世ニ公ニセラル、アリテ我カ學界ヲ益スルヲ待ツ

### 下穗北村古墳調査記録

#### 古墳調査ノ由來

#### 宮崎縣

本縣ハ 皇祖發祥ノ靈地ニシテ頗ル上古ノ史蹟ニ富メリ然カモ地西陲ニ僻在シテ多ク年所ヲ經遺趾舊跡ノ存スルモノ亦漸ク消亡湮滅ニ歸セントス當局茲ニ憂フル所アリ乃チ適當ノ方法ニ依リテ之レガ史蹟ノ調査ト遺趾ノ保存トニ勉メ以テ古國ヲ不朽ニ顯彰シ一ハ以テ教育ノ大本ト學術ノ研究トニ貢獻スル所アラン事ヲ期シ昨年十二月史蹟保存費ヲ計上シテ之ヲ縣會ニ提出シ速ニ其決議ヲ見ルニ至リタリ乃チ先ツ地ヲ兒湯郡下穗北村字三宅ノ古墳ニ選ミ大正元年十二月廿五日始メテ之レカ發掘調査ニ着手シタリ抑モ三宅西都原ニ存在セル二大陵ハ古來 天孫及皇妃木花咲耶姬ノ御陵ト唱ヘ里民ノ尊崇敬仰頗ル厚キヲ致ス所現ニ宮内省御陵墓參考地タリ其他累々タル古墳原頭一帶其數實ニ六百ヲ出ヅ今其年代ノ新舊如何ト其何人ノ墳墓タルト固ヨリ知ルニ由ナシト雖蓋シ此地ニ於ケル日向ノ一大都會ニシテ當時最モ尊仰スヘキ豪族ノ遺塚タル可キハ更ニ疑ヲ容レザル所タリ即チ之レガ調査ヲ了シテ然ル後其保存ノ方法ヲ講スルハ當ニ然ル可キ順序タルヘキヲ信シ曩ニ東京京都兩帝國大學ニ交渉シテ專門家ノ派遣ヲ請フ兩大學之レヲ納レ宮内省並帝室博物館亦專門ノ學者ヲ同行派遣セシムルコト、ナリ茲ニ本調査ノ緒ヲ開クニ至レリ

東京帝國大學文科大學助教授文學博士

黒板勝美

全

副手

今西龍

全

理科大學助手

柴田常惠



京都帝國大學文科大學教授 坂口 昂  
 京都帝國大學文科大學講師文學博士 喜田 貞吉  
 全 濱田 耕作  
 宮内省御用掛 增田 子信  
 帝室博物館囑託 關保 之助  
 以上 八名

尙縣ヨリハ前延岡中學校長三浦敏ヲ調査員ニ囑託シテ同行セシメタリ

(廿二、廿三日及廿四日午前中、宮崎中學校講堂ニ於ケル日州教育會ノ爲メニ古代史ノ講演會ヲ開ケリ)

一行ノ發着

大正元年十二月廿四日午前八時一行各旅館ヲ辭シテ馬車宮崎ヲ發ス一行ノ外同行者左ノ如シ

- 警察部長 齊藤 守 圀
- 宮崎縣事務官 永友 武 雄
- 本縣 縣 屬 江藤 盛 長
- 本縣土木技手 星野 辰 次郎
- 全 工手 黒田 重 吉
- 全警察衛生技手 永友 宗 年
- 都農神社宮司 伊東 峻 次郎
- 鶴戶神宮宮司

本縣事蹟調査員 田村 正 一

(其他大阪朝日、大阪毎日兩新聞記者亦同行ス)

午前十時半佐土原町ニ到着下車シテ島津神社ニ參拜更ニ直ニ乘車午前十一時三十分妻町ニ着ス是ヨリ先キ穂北地方有志ノ出迎トシテ宮崎ニ來レルモノ多ク當日ノ如キ遠キハ現王島ヨリ右松附近近キハ妻町南端マデ馬車腕車自轉車若シクハ徒歩ニテ出迎フ者百餘名頗ル雜沓ヲ極ム調査員ハ妻町大阪屋ニ縣官ハ日向屋ニ神職一行ハ泊旅館ニ各々所定ノ宿舍ニ就ク

晝餐後一行ハ三宅神社々々掌井上勇雄ノ案内ニヨリ直ニ字阪本ノ山道ヲ經テ御陵墓參考地ニ向フ女狹穗塚ノ正南ニ齋場ヲ選ビ小憩後更ニ女狹穗塚及男狹穗塚ヲ巡覽シ終テ二組ニ分レ附近ノ古墳ヲ視查シ午後五時歸宿ス有言知事ハ林務課長浦井鏘次屬新坂貞衛ト共ニ午後四時日向屋ニ同行ノ阪口教授喜田博士ハ大阪屋ニ投宿セリ

申 告 祭

廿五日午前八時一行悉ク齋場ニ着ス齋場ハ東西拾間南北拾貳間ニ注連ヲ繞ラシ北ノ中央部ニ祭壇ヲ設ケ知事以下調査員其他關係者ハ東側ニ齋主齋官ハ西側ニ各々所定ノ席ニ就ク一般公衆ハ謹テ埒外ヨリ拜觀セリ尙其次第左ノ如シ

- 當日早旦齋場ヲ裝飾ス
- 午前八時齋主以下着席
- 次 縣知事以下着席
- 次 禊式ノ儀アリ



次 神饌ヲ供ス

此間奏樂

次 齋主祝詞ヲ奏ス

次 宮崎縣知事玉串ヲ奉リ拜禮

次 調查員拜禮

次 齋主祭官拜禮

次 神饌ヲ撤ス

此間奏樂

次 各退去

神

饌

和稻荒稻、酒 二瓶、海魚、川魚、鳥、海菜二品、野菜二品、莎、鹽、水

斯クテ式ハ午前十時三十分極メテ崇重森嚴ノ裡ニ終リテ告ケタリ齋主ノ祝詞左如

此乃古墳仁鎮里座寸神靈等乃御前仁齋主正六位勳六等永友宗年畏美畏美毛白左久晒刺日向國波皇孫邇々杵命乃天降給比且天乃下平撫傳治米給比國民乎惠美愛美給比且萬代仁勳支無支國乃基礎乎成志給比定米給比之國爾天三代乃帝皇坐々志津留故爾國內仁古墳數多有里介留中爾此乃里爾往昔與里世乎布流塚刀且人々等我一向爾尊毘敬比奉里來之我何時乃御代爾鎮米奉里津其武確奈留證毛無久定加奈留手豆支毛有真彌婆識者乃言論寸其根無志事刀成里且天雲乃隙行久日乃鬱悒之久年久爾谷乃埋木埋禮且龍美有里經之乎宮崎縣知事正五位有吉忠一慨美歎支天伊加傳事乃蹟乎委曲爾溫爾明未且世仁顯左麻久刀思比立天今度識者乃人々仁專其事取真志且畏介刀毛發掘支天昔乃事乎真考反定米且穗北乃原爾照

留也日影乃著明久望月乃隈毛有勢受世爾顯左武刀爲天今日奈毛其狀乎告介奉其久刀供反奉留種々乃味物乎平介久安介久御心平穩爾相宇都那比開食且咎米給布事無久崇里給布事無久汝命等乃神靈毛助介給比導支給比守里幸反給反刀畏美畏美毛白寸

式後關係者一同齋場ニテ紀念撮影ス終テ島田分署長指揮ノ下ニ發掘人夫一同ヲ齋場ニ集メ知事ノ諭告アリ大要如左

此度宮内省並ニ東京京都南大學ヨリ専門ノ學者達ガオ出デニ成テ愈々唯今ヨリ古墳ノ發掘ニ着手スル事ニ成ツタ此事タルヤ決シテ道樂ヤ慰ミ半分ニスルノテハナイノテ一面ニハ此地方廣ク言ヘハ 皇祖御發祥ノ地タル我カ宮崎縣ノ隱レタル大切ナ史蹟ヲ顯彰シテ遍ク天下ニ紹介シ同時ニ丁重ナ保存ノ方法ヲ講シテ之ヲ永遠不朽ニ傳ヘ以テ後世ノ子孫ニ報本ノ大義ヲ教ヘ又學術研究上ノ資料トシテ斯道ノ進運ニ多少ノ貢獻ヲナサンカ爲メノ誠ニ大事ナ貴重ナ仕事アル思フニ此ノ附近一帶ハ古代ニ於ケル立派ナ繁華ナ大都會テアツタ事ハ疑ヒナイ事實テ兎モ角古墳中ノ人々ハ當時衆民ノ尊仰信服ヲ受ケタ偉イ人方テアツタニ相違ナイ又諸君ノ先祖モ其ノ中ニアルカモ知レナイ右様ノ次第アルカラ今日ヨリ發掘ニ從事スルモノハ深ク敬虔ノ誠意ヲ以テ鄭重ニ忠實ニ事ニ當ラテハナラヌ殊ニ發掘物ニ對シテハ例ヘ一片ノ土ヤ石屑テモ一々調査員ノ差圖ヲ受ケテ之ヲ處分シ苟モ粗骨亂雜ナ振舞ガ有ツテハナラヌ着手ノ前ニ當リ特ニ以上ノ注意ヲ與ヘテ置ク次第アル云々

右終テ人夫一同發掘器具携帶ニテ撮影

人夫當日四十三人三宅青年會員中品行方正ニシテ前科ナク普通教育ヲ終ヘタルモノヲ選定セリ就中小學校教員アリ(冬季休暇中ナレハ)中學校卒業生アリ真摯ナル年少者ヲ以テ之ニ充テタリ



調査關係者ニハ蝶形リボンノ胸章ヲ附與シテ標識トセリ

調査員 白

縣郡村吏員、地元村長、小學校長 赤

新聞記者 青

人夫ハ赤布巾一寸ノモノヲ左腕ニ約セシム

午前十一時半ヨリ發掘開始

調査作業

廿五日晴、午前十一時半着手

### 第拾壹號塚（姫塚）

調査者 黑板勝美

全 今西龍

補助 三浦敏

第十一號塚ハ前方後圓ノ大墳ニシテ前方部ヲ南ニ後圓部ヲ北ニ全長二十八間繞ラスニ幅四間ノ濠ヲ以テス前方部最高十六尺五寸後圓最高十九尺五寸「クビレ」高十四尺アリ先ツ後圓部ノ頂上ニ中心ヲ定メテ發掘區劃ヲ定メ東西二十四尺南北十五尺徐ニ之ヲ掘下ク零時半ニ至リ赤燒高杯ノ破片數個ヲ得更ニ穴ノ西北部ニ於テ表土ヨリ深四尺ノ地點ニ直刀一本並ニ提瓶一個ヲ得タリ刀ハ長約二尺尖端ヲ東南ニ向ケテ及ハ南面セリ腐蝕シタル原形ヲ存セリ提瓶ハ刀ノ尖端ニ近キ内側ニ在リテ南方ニ傾ク口部稍缺ケタル外完全ナリ以上全ク發

掘採取ニ及ハスシテ休業解散ス午後四時半人夫二十人

### 第二十一號塚

調査者 坂口昂

全 濱田耕作

姫塚ノ東方約五町ニアル圓墳ナリ高八尺敷巾四間アリ人夫十人ヲ以テ頂上ヨリ發掘ヲ始ム地下約五尺ニシテ刀劍三本及鐵鏃數本ヲ得タリ刀ノ長サ約三尺取上ケテ竹ニテ束ネ旅館大阪屋ニ送ル

### 第百十號塚

調査者 増田于信

全 關保之助

女狹穗塚ト濠ヲ隔テ、西方ニアル圓墳ナリ高十二尺敷巾二十六間繞ラスニ濠ヲ以テス先ツ頂上ニ中心ヲ定メソレニ向テ正南ノ縁ヨリ巾六尺ニ掘上ク凡十尺ニシテ埴輪圓筒ノ一列アルヲ見ル更ニ面ヲ傳ウテ十二尺ノ處ニ皮石ノ一面ニ横布セルヲ發見ス午後四時半作業中止人夫十人以上

（事務官市川覃本朝來リ祭式ニ列ス午後五時ヨリ調査員一行並ニ關係者歡迎會アリ妻町石川亭ニ行ク）

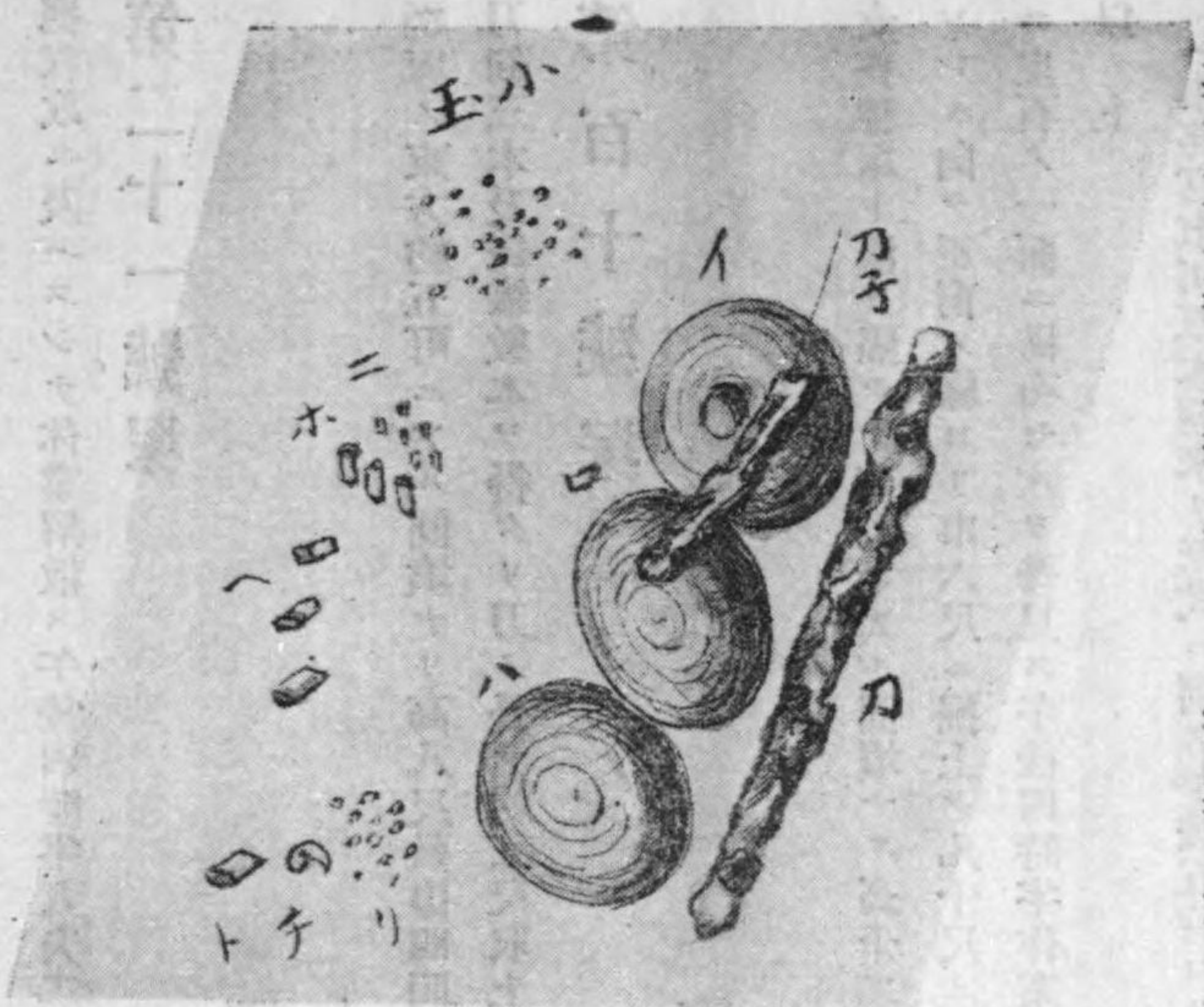
廿六日晴、午前九時始業

### 第十一號塚



調査者 前日ニ同シ

昨日ノ掘掛ケ異状ナシ霜柱ノ掃除ス人夫二十人ノ内五人第百十號ニ送リ三人ヲ以テ後圓部ノ作業ヲ繼續セシメ其他ハ前方部ノ發掘ニ當ラシム後圓部ニ於テハ前日ノ刀及提瓶ヲ取下ケ更ニ南方(甲號ト名ク)及東方(乙號ト名ク)ニ向テ掘廣ケ甲號ハ黑板博士專

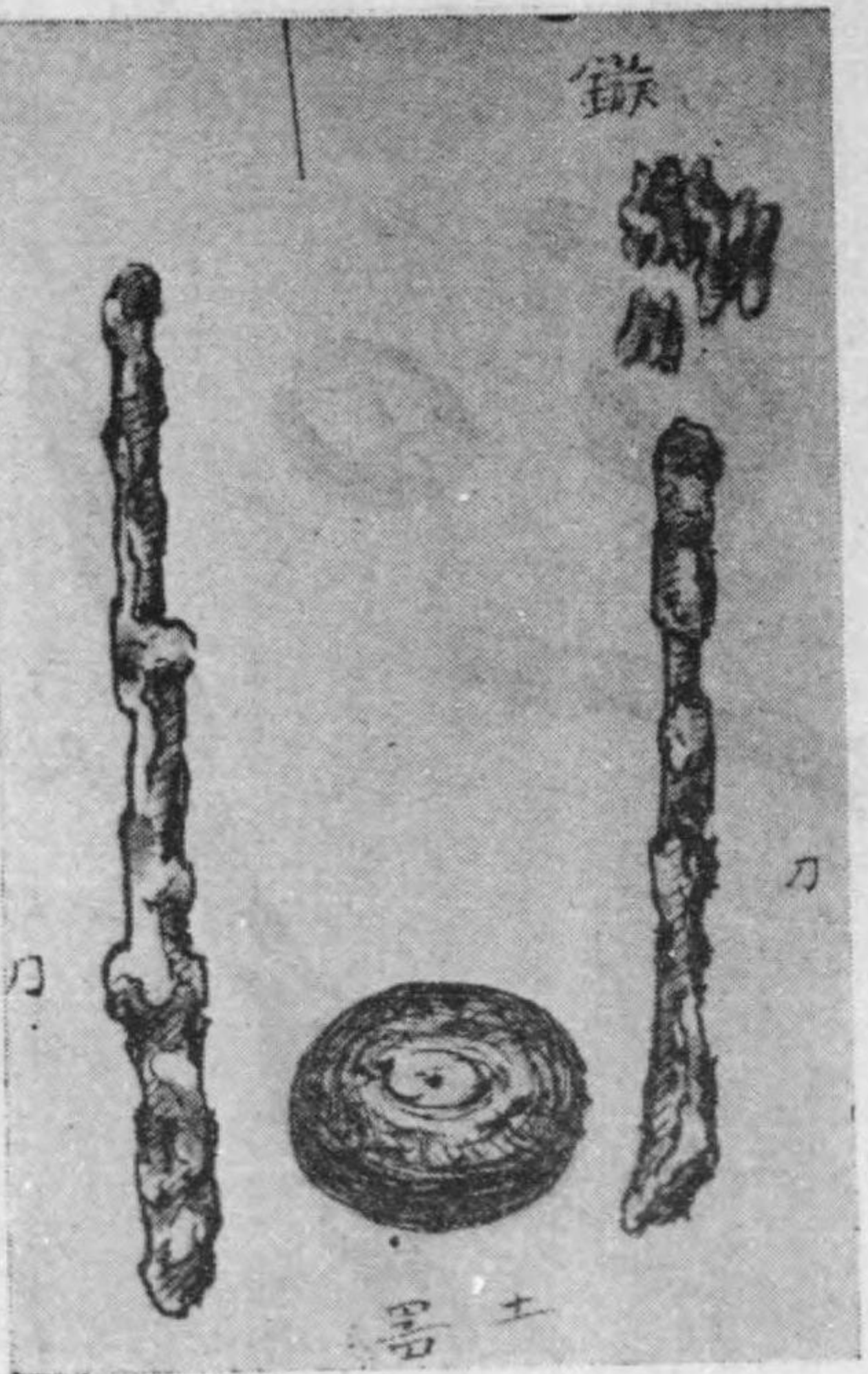


イ、ロ、ハ、土器  
ニ、切子玉  
ホ、管玉  
ト、切子玉  
チ、曲玉  
リ、小玉

號ト名ク)ニ向テ掘廣ケ甲號ハ黑板博士專  
ラ之レニ當リ喜田博士折々補助ス乙號ハ今  
西、三浦氏之レニ當ル斯クテ乙號ヨリハ地  
下三尺二寸ニシテ土器一個ヲ得タリ灰白色  
ニシテ釉藥ノ流レタル痕アリ尋テ甲號ヨリ  
ハ蓋物土器三個南方ニ向テ並列セルヲ發見  
ス中一個ハ蓋ト身トヲ備ヘタリ其東ニ沿ウ  
テ鏝下約一尺ノ刀一本アリ及ハ西方即チ塚  
ノ内面ニ向ヘリ又別ニ刀子ラシキ一個ノ鍔  
物以上三個ノ蓋物土器ノ上ニ置カレシカモ  
其一部中央ノ土器ニ蝕着粘合セルヲ見ル更  
ニ土器ヲ距ル西北四寸ニシテ切子玉六個管  
玉二個ヲ掘出ス又其南方ニ當リ三個ノ切子  
玉相連續シテ出ツ又三個中最南ノ土器ヲ南  
ニ距ル一尺ニシテ一個ノ青色曲玉ト切子玉

一顆トヲ得タリ且ツ其附近ニ於テ無數ノ小玉(黃黑青)續出ス以上發掘物存在ノ區域ハ約三尺四方ニシテ表  
土ヨリ約六尺ノ深サニ在リ

乙號ニ於テハ以上甲號ノ三個ノ蓋物土器ヨリ約七尺ノ東方ニ種々ノ埋藏物ヲ發掘セリ即チ數多ノ鐵鏃ヲ南北  
ニ積ミ次ニ土器ヲ置キ其南方ニ環様ノ鐵物及二三ノ鐵鏃ヲ並ヘ更ニ土器ヲ挾ンテ左右一本ノ刀ヲ置ケリ其距  
離四寸刀ハ各内方ニ向ヒ鏝ヲ南ニ鏃ヲ北ニシ長サ約二尺アリ

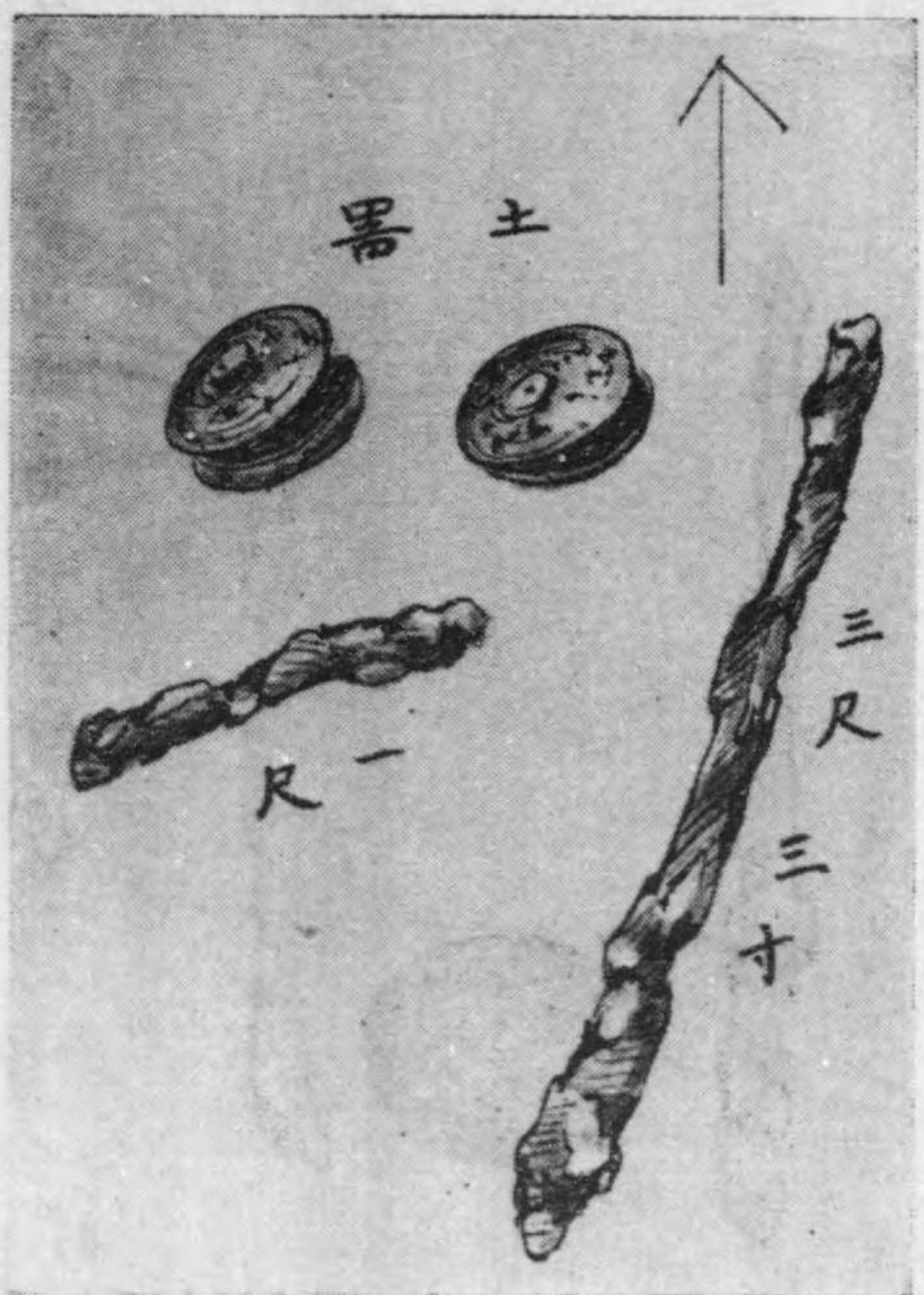


其他甲號乙號共何等ノ遺物ヲ發見セス發掘物周圍ノ土壤ヲ蒐採シ篩ニカケテ小玉ヲ拾フ更ニ又甲乙號共一帯  
ニ深ク掘下ケ石礫ノ有無ヲ檢ス  
前方部ニ於テハ巾二間長八間ノ繩張ヲナシ南方ノ底部ヨリ頂上ニ向テ掘行ク途中何物ノ發見ナシ頂上ニ於テ



深サ二尺五寸ノ處ニ直刀一本出ツ柄共ニ長三尺三寸腐蝕シタルモ原形ヲ存ス刀身ヲ西南ヨリ東北ニ横ヘ刀ハ  
西向セリ又別ニ鐵鏃數本ヲ得タリ直刀ノ西方ニ當リ東西ニ並列セル二個ノ蓋物土器ヲ發見ス其内心距離五寸  
其南方五寸ヲ隔テ、又一本ノ刀子長サ一尺ノモノヲ得タリ

一一



### 第二十一號塚

調査者 前日ニ同シ

午前中更ニ地下ノ發掘ヲ試ミタレモ何等ノ遺物ナシ乃チ此塚ノ調査ヲ結了ス

### 第二百一號塚

調査者 柴田 常惠

鬼ノ岩屋ノ陪塚ナリ長八尺敷巾五間ノ圓墳ナリ午後ヨリ二十一號塚ニ使用セル人夫ヲ督シテ發掘ニ着手シ地  
下八尺ニシテ僅ニ土器ノ破片少量ヲ得タルノミ既ニ發掘シタル形跡アルヲ認メ作業ヲ停止ス時ニ午後三時ナ  
リ

### 第二百號塚

調査者 濱田 耕作

柴田 常惠  
今 西 龍

競馬場ノ南ニアル圓墳ニシテ高七尺六寸敷巾十九間アリ二百一號塚ニ使用シタル人夫ヲ移シテ午後三時ヨリ  
着手頂上ヨリ二間四面ヲ劃シテ掘下ク何等ノ發見ナクシテ日没ニ至ル乃チ作業ヲ明日ニ譲リテ止ム

### 第一百十號塚

調査者 前日ニ全シ

前日ノ作業ヲ進メ頂上ノ平面部ト傾斜面ノ界ニ於テ多數ノ埴輪ノ破片ヲ發掘ス中ニ屋根形ノ如キモノアリ下  
部ノ圓筒ヲ隔ツル四十八尺尙破片續出止マヌ

此日午後二時ヨリ有吉知事齋藤事務官歸應ノ途ニ就キ阪口教授喜田博士亦宮崎ニ向テ出發セリ市川事務官居

一三



残り事務ヲ視ル

廿七日晴、午前九時始業

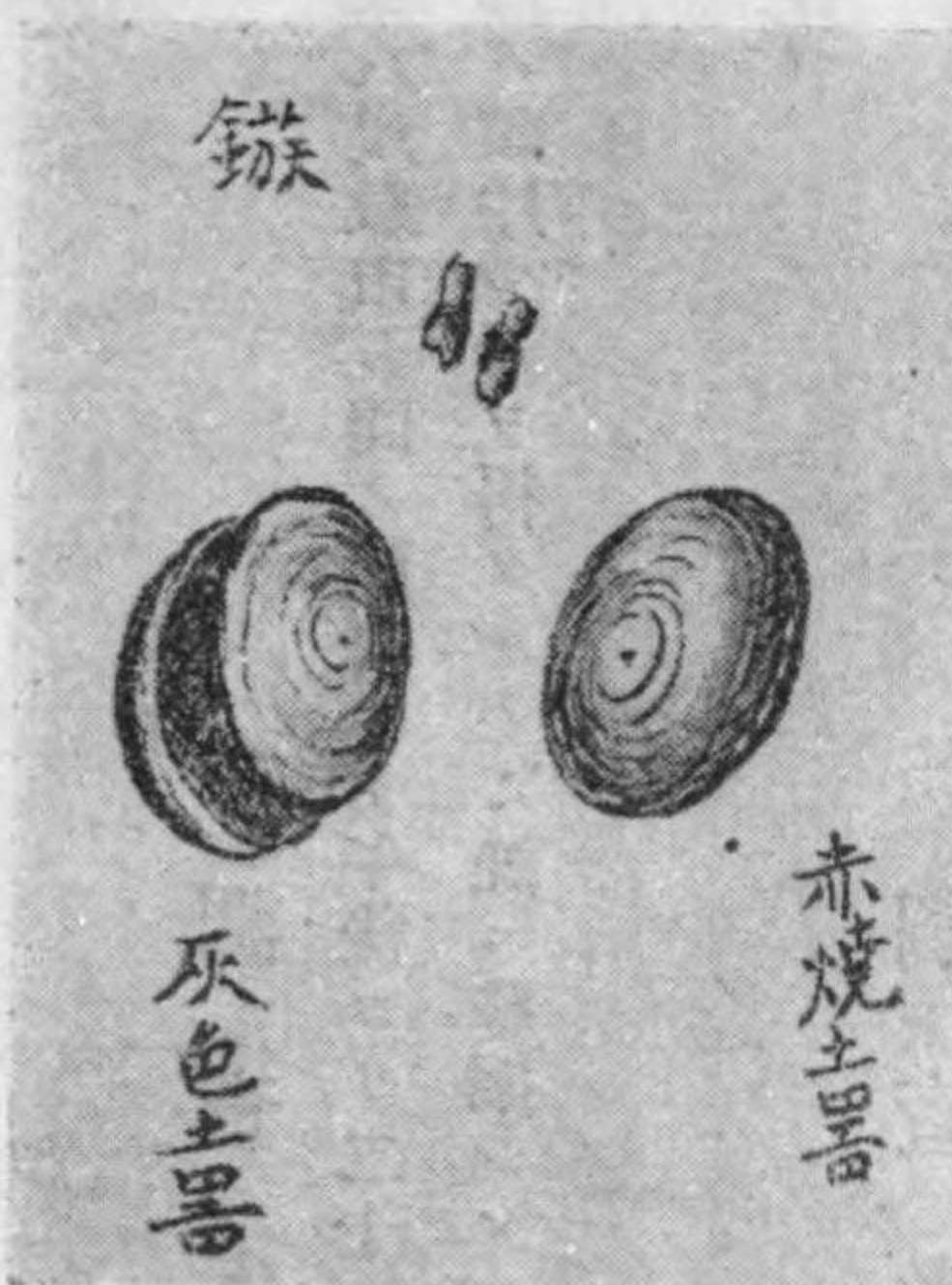
### 第十一號塚

調査者 濱田耕作

補助其他前日ニ同シ

後圓部ハ前日ノ掘下作業ヲ進メ其中央部ニ於テ深サ一丈一尺ニ達スル穴ヲ穿テ更ニ鐵棒ヲ貫入シテ地下ヲ探ルコト四尺五寸以テ石礫ノ有無ヲ檢ス何等ノ手筈ナクシテ止ム前日篩ヒ殘シタル土壤ハ馬三匹ヲ以テ之レヲ大阪屋ニ送ル更ニ玉顆採取ノ爲メナリ

前方部ハ更ニ後圓部ニ向テ五尺西方三尺ノ掘廣ケヲナス十時十分頃蓋物土器一個及赤燒蓋物一個東西ニ並列セルヲ發見シ別ニ鏡鏃二本ヲ得タリ表土ヨリ深サ僅ニ二尺五寸前日ノ直刀ヲ西北ニ距ル約八尺ノ地點ナリ撮ノ上採リ上グ

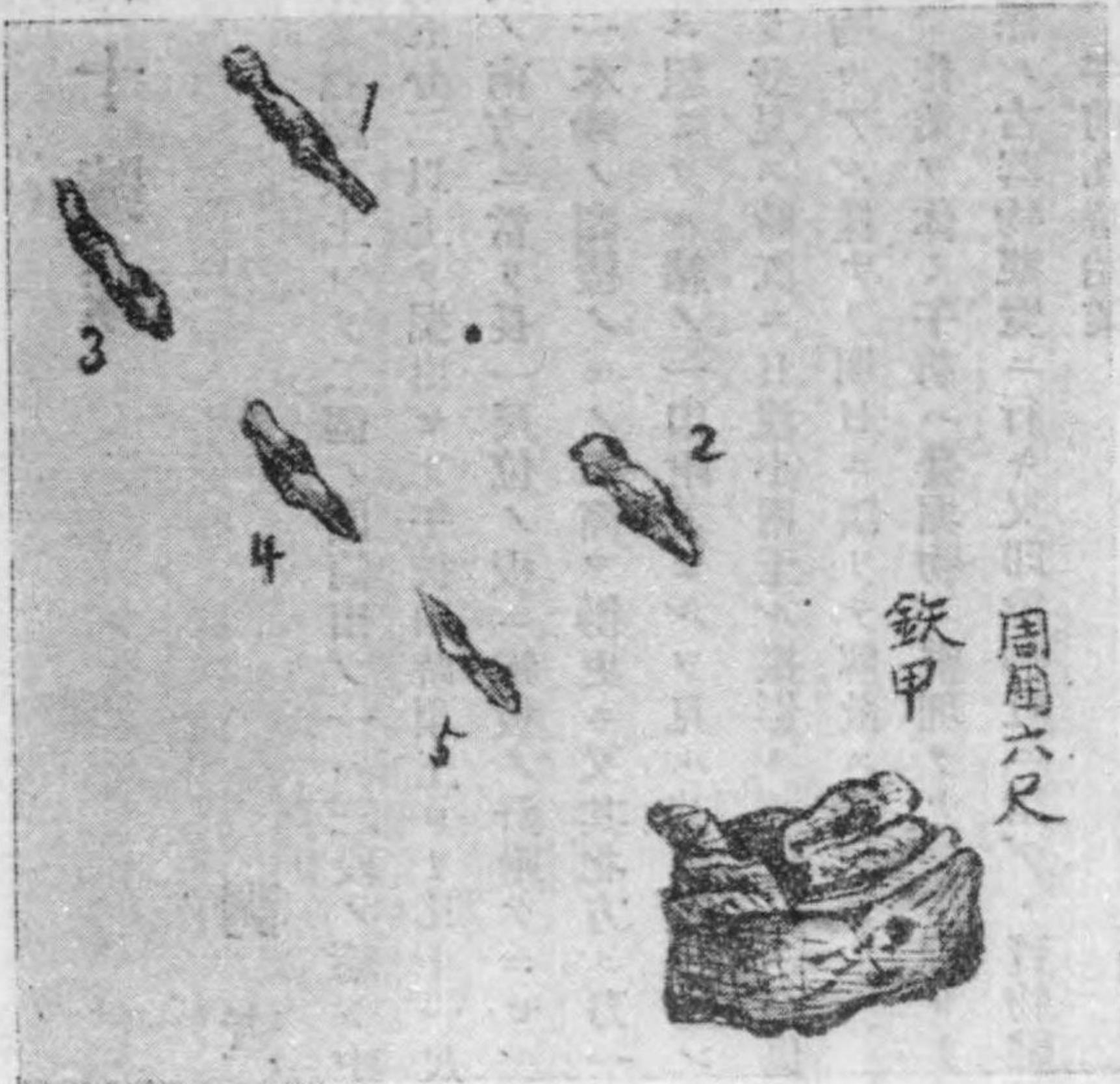


午前十一時ヨリ「クビレ」ヲ東方ヨリ巾六尺ニ掘崩シ中央部ニテ深サ四五尺ニ達ス何物ノ發見ナシ茲ニ於テ全ク此ノ塚ノ調査作業ヲ終了シ午後ヨリ其人夫ヲ移シテ第廿一號塚ノ發掘ニ着手セリ

### 第二百號塚

調査者 柴田常惠

濱田今西南氏亦補助引續キ二間四面ノ區劃内掘下ク午前十時頃地下三尺七寸ニシテ鐵鎧一領及短劍五本ヲ發掘ス



掘スノ位置ハ東南ヨリ西北ニ亘ル長サ一間ノ二線上ニ平面ニ縦列シ左側ニ三本右側ニ二本アリ而シテ二線ノ距離殆ンド平行シ西北端ニテ一尺東南端ニ於テ凡一尺四寸アリ左方ノ二本ノ外ハ悉ク腐滅シテ土壤ニ赤錆色ヲ印スルノ鐵甲ハ其東南端ノ中央ニ在リ稍原形ヲ存セリ周圍凡六尺アリ其他又遺物ヲ發見セス茲ニ至テ此塚ノ調査ヲ終ヘ人夫ノ一部ハ以上發掘物ノ取上ケ及整理ニ從ハシメ他ハ之ヲ第百十二號塚ノ發掘ニ着手セシメタリ



第一百十號塚

調査者 前日ニ全シ

前日ノ作業繼續頂上ヨリ二個ノ圓筒出ヅ一ハ三段ノ箍ト中央ニ孔ト有セリ同時ニ塚ノ周圍ノ圓筒發掘ヲ續ケ既ニ其五分三以上ヲ掘出セリ午後四時頂上ヨリ凡十一尺五寸位ノ處ニ於テ南北ニ横ハレル古刀一本ヲ發見ス更ニ其ノ南方ニ當リ長一尺位ノ板ニ鐵板ノ針附ケニセルモノノ破片アリ其下ニ鐵鏃東西ニ數本集リ刀子ヲシキモノ一本鋤ノ頭様ノモノ二箇ヲ得更ニ又其北方ニ刀一本稍離レテ更ニ又一本アリ木質ノ鏝ヲシキモノアリ且鯉口ニ組ミタル緒ノ一巾附着セルヲ見ル其西方ニ並ンテ銅劍一隻アリ其邊ノ地ニ白齒三本並ニ頭蓋骨ノ破片少量ヲ發見ス時既ニ日没小雨至ル撮影スル能ハス損傷ノ虞アルカ爲メ寸法等調査ノ上取上グ尙頭蓋骨ノ北方ニ何物カアル様ナリ明日ニ讓リテ解散ス  
廿八日雨、作業ヲ休ミ午前ハ發掘物ノ整理ヲナシ午後ヨリ一行ハ市川事務官新坂屬ト共ニ三宅井上勇雄宅ニ其所有ニ係ル古器物觀覽ニ行キ又印輪神社ニ詣テ、寶物鍵及樹ヲ視タリ  
廿九日晴、午前九時始業

第廿一號塚(一本松塚)

調査者 黑板勝美

今西龍

補助 三浦敏

塚ハ坂本ノ里道ヲ登リ詰メタル右方ノ原頭ニアリ高サ後圓部廿二尺敷巾廿八間半前方部高サ十二尺敷巾四十四間ノ大墳ニシテ前方部ノ正中ニ松樹アリ俗ニ一本松塚ト呼ブ上穂北地方並ニ妻町ノ市街ヲ脚下ニ瞰東方遙ニ茶臼原及新田原ニ對シ風光頗ル雄秀佳麗ナリ

廿七日午後ヨリノ作業ヲ繼續ス後圓部ニハ手頃ノ皮石ヲ敷詰メタルヲ見ル大石ハ一重小石ハ二重其ニ部分ハ多少陥落セルモノアリ石ノ間ニ西方ヲ除ケル他ノ三方ニ約東西四間南北三間ノ間ニ一尺二尺ヲ隔テ、二重ノ圓周形ヲ構成セルガ如キ赤燒高杯ノ並列セル形跡アリ其數約三十余アリ尙漸次堀下別ニ南方部ヲ堀ルコト三尺四寸ニシテ其東南隅ニ小砂利ノ群ヲ發見ス厚サ約一尺其間ニ於テ長サ約一尺巾五寸ノ二ツニ割レル一石ヲ見ル其石ノ邊ニ刀ノ一端ヲ發見セリ依テ更ニ堀廣ム又尖ノ東南隅ニ長サ約二尺八寸ノ八個ノ大石ヲ略ホ二列ニ東西ニ並ヘタルヲ見ル南ノ穴ノ壁ヨリ石ノ中央マテ二北端尺終リノ石マテ約七寸アリ深サ表面ヨリ石面マテ二尺六寸石底ノ最深部ハ三尺六寸アリ撮影ス尙石下ヲ丁寧ニ調査シタレモ何物ヲモ發見セヌ午後五時解散

第百拾貳號塚

調査者 濱田耕作  
全 柴田常惠

女狹穗塚ノ西方ニアル方墳ナリ高十五尺敷巾東北拾三間西南全シク拾參間アリ一昨日ヨリ引續キ發掘ス頂上ヨリ地下一尺ニシテ埴輪ノ家形様ノモノノ破片續生ス其基礎ヲシキ長方形ノ部分ヲモ發見ス又其附近ニ鏝ノ破片ニ似タル埴輪發掘又塚ノ平面部ト傾斜面ノ界ニ長サ約三十尺ヲ一邊トシタル正方形ニ埴輪圓筒ノ並列セルヲ堀リ出ス其數約十五本アリ北方ノ中央ニ大ナルモノ一本アリ又墳ノ基底部分ニ同シク同筒ヲ繞ラセルカ如



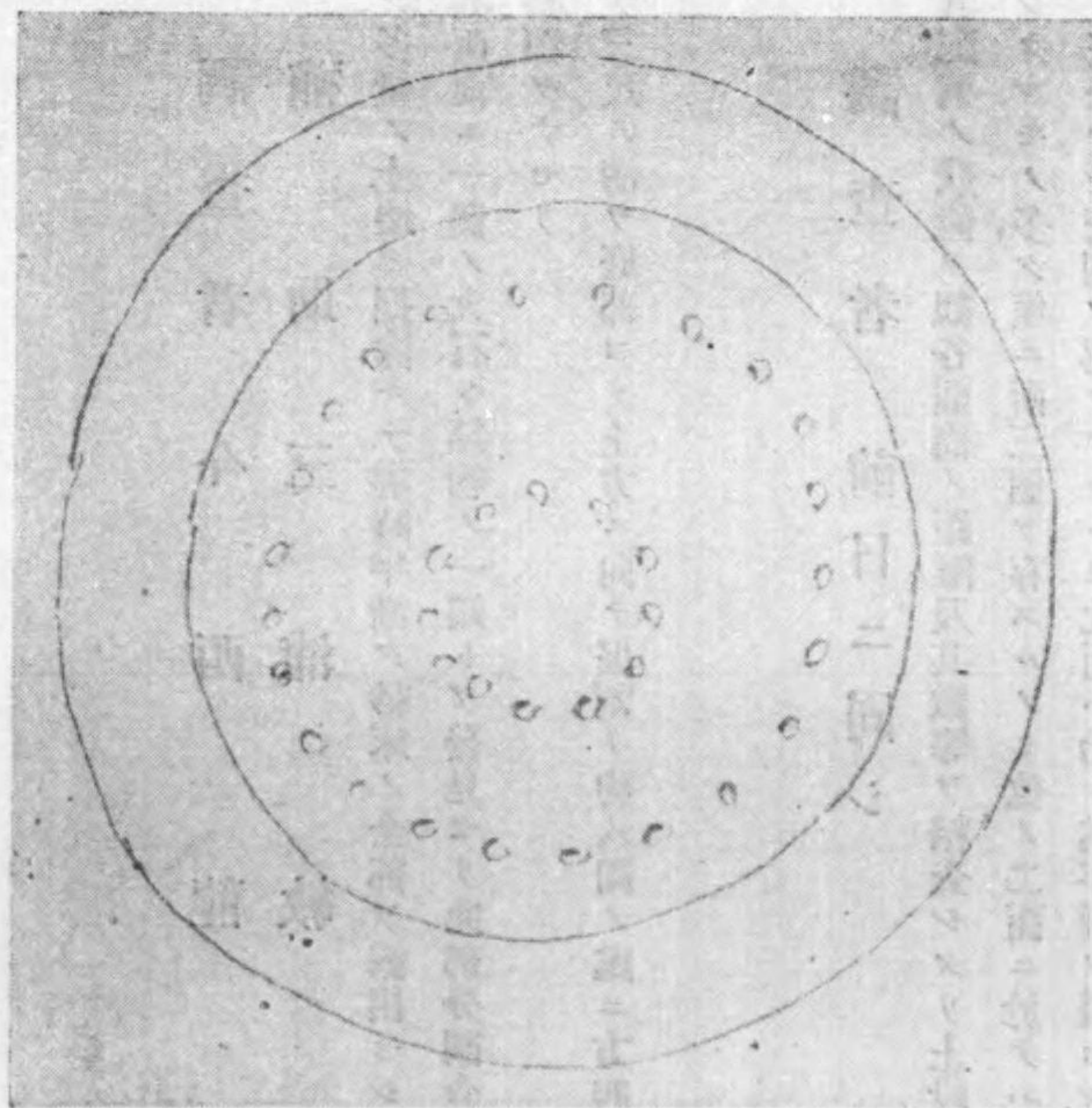
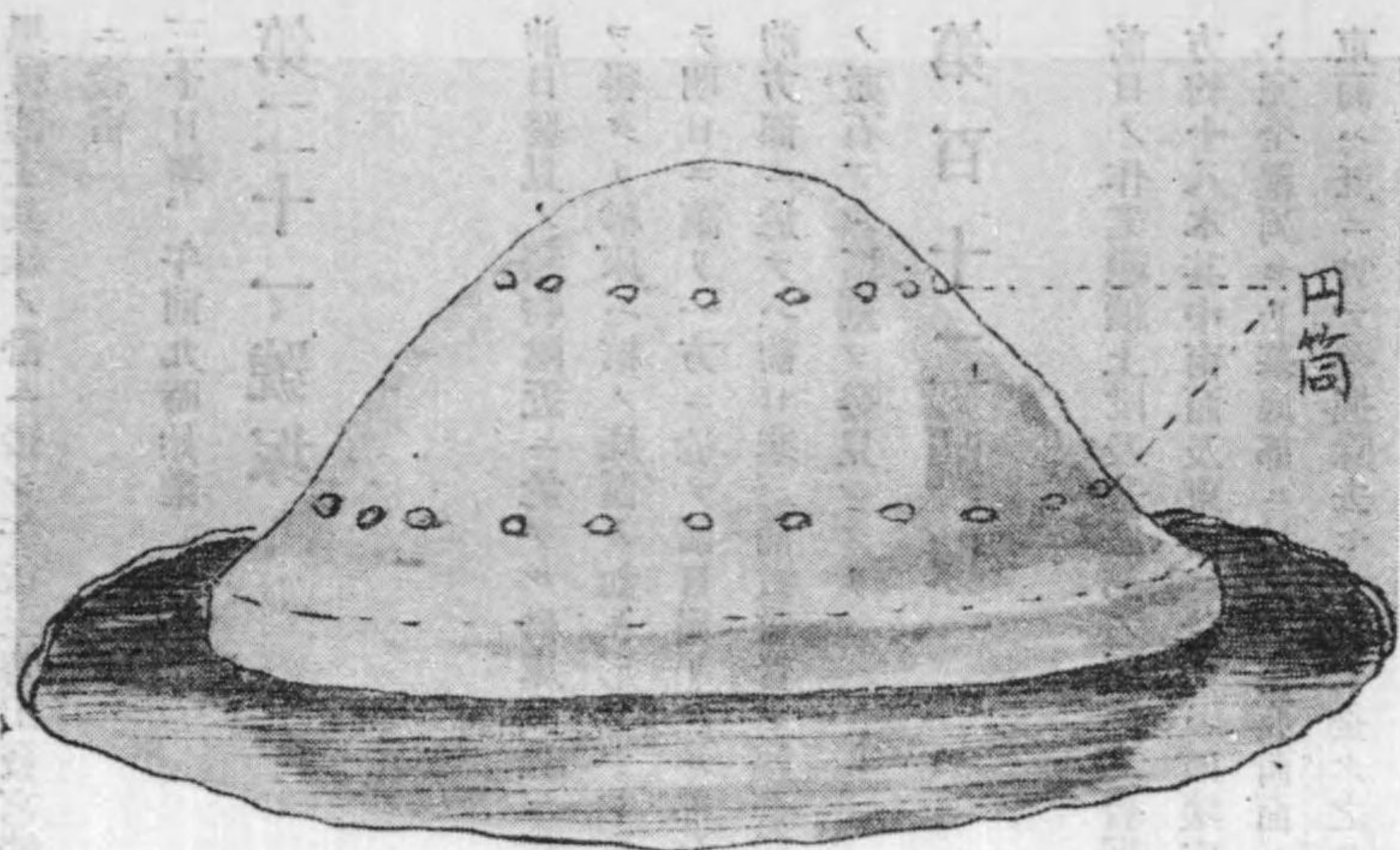
シ其一部分發見ス蓋シ圓筒ハ塚ヲ二重ニ正方形ニ繞レルナリ所謂方墳ニシテ頗ル珍トスベシ日没ニ至リ作業ヲ中止ス

### 第百十號塚

調査者 前日ニ同シ

一昨日頭蓋骨ノ碎片ノアリシ附近周圍一尺七寸許ハ薄キ朱層アルヲ見タリ土壤ニ混在セリ銅劍ノ所在地點ヨリ北方一尺七寸ニシテ徑二寸三分ノ圓形ノ銅製ナル一物ヲ發見ス狀鏡ニ似タリ其表面ノ土ヲ除ケハ雨ニ濡レタル土中ニ青ク光ルモノアリ靜カニ土ヲ拂ヘハ忽然トシテ滅消シ又何物モナシ更ニ細心其下方ヲ探レハ果シテ鏡アリ直徑二寸三分其表面ヲ上部ニ向ケテ安置シ其上ニ玉虫ノ羽様ノモノ、附着セルヲ見ル尙其周圍ハ厚サ一寸程或物ノ腐敗シタル痕跡アルヲ認メ更ニ精査スレハ鏡ノ裏面ノ間ヨリ組紐ノ如キモノ出テタリ撮影ノ後土壤ト共ニ鏡ヲ取り上ク又北方一尺四寸ノ間ニ酸化鉄ノ薄層ヲ認メ更ニ其北方八寸ノ廣サニ採取ス尙北方二尺ノ間ハ土質脆弱ナレ別ニ何物ヲモ發見セス南方ノ穴ノ入口ヨリ北方ノ酸化鏡ノ堆積セル部分マテハ大凡一尺五寸長十三尺ノ間同一平面ニ死体及服裝品ノ配列セシモノナルヲ認ム尙此部分ノ平面ヨリ約二尺四五寸ノ處ニ空洞ノ部分アリシハ木棺ナトノ朽腐シテ其上部ノ土壤中ニ陥入シテ生シタルナランカ以上此塚ニ對スル調査ハ之ヲ結了シ死体ノ位置其他ニ標竹ヲ樹テ碑石安置ノ便ニ資シタリ更ニ頂上ノ平面部ニ撒布セル埴輪ノ碎片ヲ集メ一面ニハ周圍ニ於ケル埴輪配列ノ狀景ヲ調査シ尙又明卅日第百十一號塚ノ表面調査ヲナスヘキ準備トシテ其中心點ノ測量ヲナシ午後五時終業ス

埴輪圓筒配列略圖





黑板博士其妹ノ計ニ接シ午後三時出發宮崎ニ向フ郷里大村ニ歸ルカ爲ナリ河村事務官新坂屬ヲ隨ヘテ日向屋ニ投宿

三十日晴、午前九時始業

### 第二十一號塚

調査者 今西龍  
補助 三浦敏

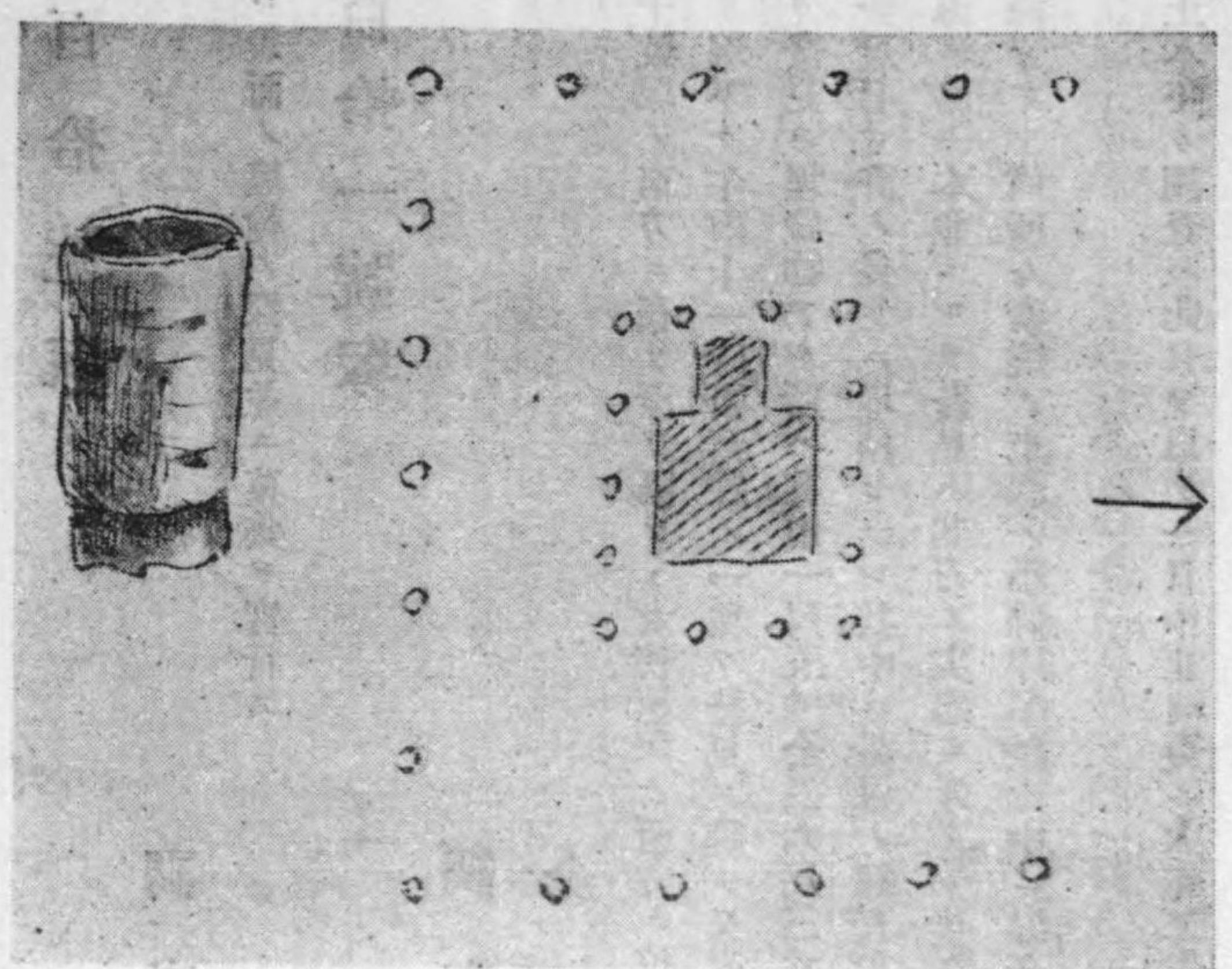
前日發見ノ鏡物附近ニ於ケル砂床調査ニ從事シ多量ノ土壤ヲ掘除キテ零時半漸ク砂床ノ全部ヲ露出セシムルヲ得タリ砂床ハ棺ノ底面ノ如キ形ヲナシ更ニ其西南ニ一個ノ大石ト鏡物ノ一端トヲ發見セリ此部分調査ハ之ヲ明日ニ譲リ一方ニ於テ前日掘リタル部分ノ整理ヲナセリ  
前方面ニ於テハ前日來三浦敏監督シ幅一間深サ三尺ノ溝ヲ底部ヨリ上方ニ向テ掘割リ約八間ノ處ニ方四尺位ノ敷石アル區劃ヲ發見シタリ

### 第一百十二號塚

調査者 前日ニ同シ

前日ノ作業繼續上段及底部ノ圓筒ヲ發掘シ其配列ノ状態ヲ觀各圓筒ノ距離及其數等ヲ精査シタリ上段ハ一方約十八本其中南面及東面ニ於テハ破壊亡失シタルモノ多ク僅ニ兩三個ヲ存スルノミ他ノ二面ニ於テハ殆ント完全羅列セリ底部ニ於テハ南面西面ニ殆ト完全ナル配列ヲ認メタレトモ北面ハ殆ト其半數ヲ殘セルノミ東面ハ既ニ曾テ發掘除去セラレテ全ク之ヲ見ルコトヲ得ス其數ハ一面ニ於テ約四十個アリ午後ヨリ更ニ頂上

部ノ發掘ヲ進メ屋根形埴輪ノ下方ヲ深ク掘下ルコト八尺其間僅ニ一個ノ素焼土器ノ破片ヲ見出セルノミ尙深ク掘下タルニ非スバ不明ナレモ既ニ一旦發掘セシニ非サルカヲ疑フ



埴輪圓筒排列

埴輪圓筒



第百拾號塚

調査者 前日ニ同シ

引續キ表面ノ埴輪ノ探見並ニ蒐集ヲ實行ス

第百拾一號塚

調査者 增田 于 信  
全 關 保之助

第百十號塚ノ南方ニ在リ濠ヲ隔テ、女狹穗塚ノ西方ニ位ス高八尺敷巾廿八間ノ圓墳ナリ前日測定シタル中心點ヨリ堀下ク午前十一時頃鍬鏃ノ一塊ヲ發見ス尋デ又南ヲ前ニシ東ヲ頭ニシ西ヲ足ニシ横位置ニ埋葬シタルモノヲ發見ス埋藏物アル所ハ其中一尺五寸全長六尺三寸ノ區域ニシテ服裝品ヲ此間ニ配置セリ乃チ東方ニ鍬ノ塊一尺七寸許ノ長サニ堆積セラレ其中ニ諸刃ノ劔五本混在セリ次ニ一尺三寸離レテ柄ヲ東ニシタル長劔三本諸刃ノ劔一本並ヘルヲ發見ス其刀ノ尖端ニ近ク少シク北ニ偏シテ大ナル鍬鏃六枚位積マレタルアリ其他骨片及齒牙アリ尙所々素焼ノ土器ノ小碎片多數土中ニ混在セルヲ見タリ午後四時一旦調査ヲ了ヘ遺物ヲ取上ゲタリ

以上本年ノ調査ハ此日ヲ以テ一旦中止シ更ニ大正二年一月二日ヨリ引續キ作業ノ豫定ナリ  
調査結了若シクハ調査中ノ塚ニハ其基底部ト孔口トニ二重ニ繩ヲ張り幣ヲ垂レ嚴重ニ格護シ置キ尙巡查ノ臨檢警戒ヲ求メオキタリ斯クシテ一行ハ午後五時宮崎ニ向テ出發午後八時所定ノ宿舍ニ入ル河村市川兩事

務官新坂屬田村事蹟調査員亦歸廳ス永友屬ハ居残り事務ヲ視ル

大正二年一月二日晴、午後四時着手

午前十時四十五分宮崎發柴田關二氏ハ神田橋旅館ヨリ増田氏ハ廣瀬旅館ヨリ馬車ニ乗ル田村事蹟調査員同車ス佐土原小學校ニテ同地製産ノ佐土原人形ヲ觀ル關氏ハ更ニ居残りテ古器物書畫刀劍類ヲ觀ル其他ハ午後二時半妻町大坂屋ニ入り晝食後直ニ發掘調査ニ從事ス

濱田耕作氏ハ今回ノ調査ニ加ハラズ宮崎ヨリ直ニ歸途ニ就キ今西三浦兩氏ハ發掘品整理ノ爲メ居残り夕刻來妻ノ筈

第百十一號塚

調査者 增田 于 信

引續キ作業前日ノ刀劔アリシ起點ヨリ更ニ其北方ニ發掘面積ヲ廣ム約二尺ニシテ刀劔ト同位置平面ニ於テ鍬圓色ヲ含メル土壤ヲ發見シ又其南方ニ刀劔ノ一部露ハレ素焼土器ノ破片存在セルヲ認メテ止ム

第百十二號塚

調査者 柴田 常 惠

前日來續行ノ中心部發掘ヲ進メ地平面ニ及ビシガ何等ノ遺物ヲ發見セス其東側ニ於テ骨ヲ發掘セント覺シキ罅隙ノ存在ヲ認メシニ過ギズ

第百二十一號塚



調査者 柴田 常惠

後圓部ニ於テ曩ニ發見セル石層部ノ發掘ヲ試ミ前方部モ同時ニ發掘ヲ續ケ約二間北方ニ進行シテ土器ノ破片ヲ發見セシ外、列石ノ面ヲ認ムルニ至テ止ム

夕刻今西關三浦三氏大坂屋ニ着ス

市川事務官新坂日向日屋ニ來ル

三日晴、午前九時始業

### 第二十一號塚

調査者 黑板 勝美

全 今 西 龍

補助 三 浦 敏

前日ノ作業ヲ續ケ砂利棺座北部ノ調査ヲナス正午ニ至リ此部分ノ同シク棺座ノ一部分タルコトヲ發見シ茲ニ鉄刀三本ヲ得シカ腐朽殊ニ甚シク僅ニ其寸法ヲ原位置ニ於テ測リ得シノミ其全形ヲ採上クルニ由ナカリキ一方ニ於テハ他ノ發掘部ヲ掘下ゲテ深サ七尺余ニ至リ二條ノ粘土線約一尺五寸ヲ隔テ、長二丈一尺ニ平行シ東南ヨリ西北ニ横ハレルヲ發見セリ尙此部分ノ周圍ヲ精細ニ掘除キ木棺ヲ包ミシ粘土ノ遺留セルモノニ非サルカヲ疑フ適々日没ニ至ル爲メニ調査ヲ翌日ニ譲リテ止ム

前方部ハ表面ヨリ二尺五寸ノ處ニ巾約三尺長約一丈一尺ノ皮石ノ層三重ニ堆積セルニ逢フ尙西方ヲ掘下ケタルニ粘土ヲ敷ケル個所ヨリ後圓部ニ向テ石層ヨリ長八尺巾一尺九寸乃至二尺堀廣メシニ内幅一尺三寸ノ木棺

ヲ包ミタルガ如キ粘土ヲ發見ス又前ノ粘土ヲ敷ケル處ヨリハ短劍長九寸五分ノモノ一本及鍔鏃一個ヲ發見セリ尙前述粘土ヨリ約五間後圓部ニ向テ堀行キ表面敷石有様ヲ調査シタリ

### 第二十六號塚

調査者 黑板 勝美

全 今 西 龍

補助 三 浦 敏

第廿七號ノ陪塚ニシテ濠ヲ隔テ、西方ニアリ高九尺八寸敷巾拾間ノ圓墳ナリ人夫六人ヲ以テ發掘ニ着手シ深サ八尺ニシテ松株ノ下ニ奥行三尺六寸深二尺六寸許口徑一位ノ孔穴ヲ發見セリ尙地下一尺位ニシテ黄色粘土ノ巾二寸アル二線ヲ發見ス二線ノ間隔約一尺三四寸其兩線ノ西北隅ニ骨片及齒牙様ノモノヲ得タリ蓋シ土棺中ニ埋葬シタルガ全ク腐朽消亡ニ歸シタルナラン

### 第百十一號塚

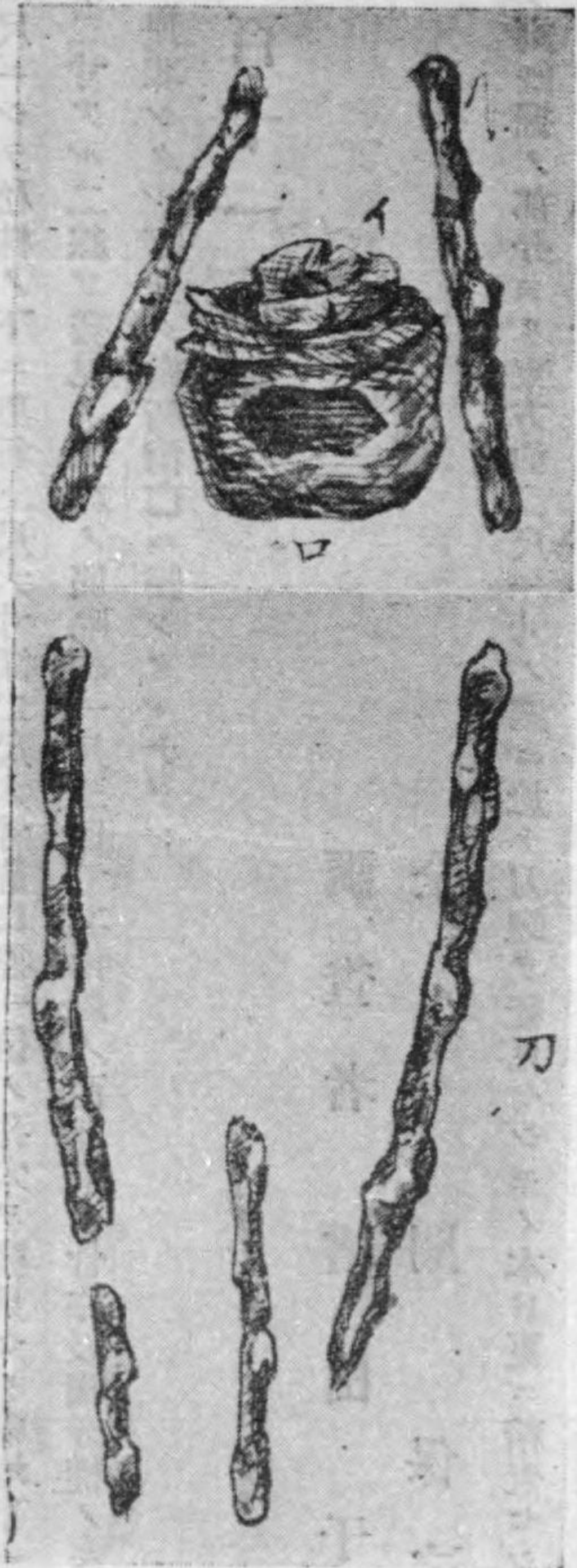
調査者 増田 于信

全 關 保之助

昨夕刻既掘ノ部分ヨリ東方約二尺一寸ノ處ニ於テ刀劍ヲ發見セシモノ本日更ニ精査セシニ東へ四尺四寸ノ長サニ四本ノ刀劍並列シソレヨリ約一尺二寸ヲ隔テ、更ニ二條ノ刀ヲ並ヘ其ノ間ニ短甲ノ背部及頸鎧並ニ肩鎧ト見ルベキモノヲ堆積セルヲ發見シ更ニ又東方地下約八寸ヨリ一尺ノ地點ニ二個ノ埴輪破片ノ堆積セルヲ發



掘セリ此間撮影數回尙本塚ノ周圍ニ於テ微細ナル埴輪圓筒破片ノ配列セル痕跡ヲ認メタリ人夫二十人



### 第二十五號塚

調査者 黑板勝美  
全 今 西 龍  
補助 三 浦 敏

第廿一號塚ノ陪塚ナリ濠ノ西ニ第廿六號ト並立シテ其南方ニ在リ高六尺五寸敷巾七間アリ人夫十人ヲ分チテ頂上ヨリ堀下ス深六尺五寸ニ至リ石面一尺四五寸乃至五六寸ノモノ或ハ二重或ハ四五重ニ堆積セル床ヲ發見シ之ヲ取除キ尙深ク堀下セシカド遂ニ何物ノ發見ナクシテ止ム

此日午後一時黑板博士來リ以上調査ニ從事ス尙縣廳ヨリハ土木工手星野辰次郎ニ代テ土木技手長友安武昨

二日ヨリ來リ測量ニ從事ス

四日晴、午後ヨリ着手

午前中ハ字川路、圍附近ノ古墳ヲ見又國府ノ跡園分寺跡ヲ巡視シ布目瓦等ヲ採取セリ

### 第百十一號塚

調査者 前日ニ同ジ

昨日調査殘リノ埴輪ノ堆積セル部分ヲ精査シ二種ノ家屋形ノ埴輪ト認ムベキモノヲ探出シ撮影ス尙塚ノ周圍ニ配列セル埴輪ノ位置ヲ測定シ更ニ第百十號塚頂上ノ埴輪配列ヲ測量シ午後五時ニ至リ全ク此塚ノ調査ヲ結了シタリ

### 第廿一號塚

調査者 前日ニ同ジ

前方部人夫六人ヲ以テ續行粘土ノ周圍ヲ浚フ全形ヲ見ルニ長一丈五尺六寸幅二尺三寸アリ短劍ノ端ヨリ北ニ五尺四寸ヲ隔テ、更ニ長劍短劍ヲ發見ス  
後圓部ハ前日ノ粘土層ヲ調査スル爲メ之ヲ中心トシテ更ニ穴ヲ掘廣メシニ粘土層ノ東南ニ接シテ空虚ノ點アルヲ發見シ更ニ其ノ下部ヲ探ルニ赤色素燒ノ大形ノ甕ノ破壞セルモノヲ發掘セリ因リテ更ニ其方面調査ノ爲メ約半坪掘廣メタリ夕刻甕探上ケ作業ヲ止ム



第廿九號塚

調査者 今 西 龍

此塚モ亦第廿一號陪塚ニシテ濠ヲ隔テ、北方ニ在リ高十二間敷巾八間ノ圓墳ナリ頂上ヨリ方二間ノ穴ヲ掘下ケ地下三尺ニシテ孔ノ南方ノ隅ニ鉄物アルヲ發見シ更ニ其方面ニ掘廣メ鉄槍鉄鏃其他二點ノ鉄物ヲ得タリ

第廿六號塚

粘土及土ヲ交ヘテ造レル柳様ノモノヲ發見シ之ヲ精査シテ其西北部ニ鉄鏃二本ヲ得タリ  
其他ニハ何等ノ遺物ヲ見ズ依テ此塚ノ調査ヲ結了セリ

第無號塚(又陪塚第三號塚)

調査者 今 西 龍

第廿六號ノ北ニアル圓墳ニシテ高十尺二寸敷巾東西七間南北五間アリ頂上ヨリ地盤以下ニ掘下ケシカ途ニ何物ノ發見ナシ塚ニアラサル疑アリ

此夜午後七時半ヨリ大坂屋ニ警察分署長村長青年會長外一名等十數名ヲ招致シ古墳調査並ニ保存ニ關スル講話ヲ行フ講話概要左ノ如シ

黑板博士

(鄭重ナル挨拶アリ)御承知ノ如ク歴史ト云フモノハ重ニ過去ノ事ヲ取調ベル學問デアアル其過去ト申シテモ色々デ昨日モ先刻モ過去何千何萬年ノ昔モ過去デアアル現在見モセヌ昔ノ事ハ分カラヌガ當リ前デ實際新シイ事ニモ中々不明ナ事ガ随分ニ多イ然ラハ現在御互ニ見モシナイ過去ノ事ヲ取調ブルニハ如何ニスレバ宜シイカト云フニ別ニ致方モ方法モナイ今日ニ殘テ居ル古文書ト口々ニ傳ヘ來ツタ所謂口碑ヤ傳説ヲ唯一ノ證據トスルヨリ他ハナイデアアル殊ニ文字モ何モナイ上古時代ノ事ハ現ニ存シテ居ル古墳中ノ埋藏物ヲ集メテ之ヲ比較研究シテ幽カニソレト推定スル様ナ心細イ事ヨリ外ハ更ニ致方ガナイデアアル此度ノ調査ニ就テモ人ハ直ニ何時ノ時代ノモノデ誰ノ墳塚カナド、尋ヌルケレ共中々ソレガ何デアルト現ニ見テ來タ様ニ即答ノ出來ル筈ノモノデナイ一行五六人ノ間ニ於テスラ異説紛々神代ノ御陵云々ナド勿論未定ナ問題デ確的ナ定説ヲ立テ劃然タル斷定ヲ下ス事ハ之ヲ學問ノ進歩ニ待ツベキデアツテ未ダ甚ダ將來ノ事今ハ到底其時機デハナイデアアル依テ其邊ノ詮索ハヤメニシテ之ヲ他日ノ研究ニ讓リ今晚諸君ニ望ミタイ事ハ矢張り從來ノ傳説ヲ重シテ是迄通り敬虔ノ精神ト態度トヲ以テ御陵墓參考地ト共ニ彼ノ多數ノ古墳ヲ保存セラレタイト云フニ在ル而シテ之レガ保存ノ方法ニ至リテハ種々アルデアラウガ例之バ縣デ之レヲ保存スルト假定シテモ第一地方人士ニ熱誠ナル公徳心ガナイ以上ハ其實行ハ到底駄目デアアル法規ヤ罰則ナドハトテモ永遠ノ保存法デハ無イデアアル諸君オ互ガ精神的ニ保存スル氣ニナラネバトモ將來此尊ムベキ古墳ノ存續ハ六ヶ敷イ日本國中ニ多クノ類例ヲ見ザル貴重ナ大切ナ古墳デアルドウカ今迄通りノ考ヘデ尙又更ニ一層大事ニ御保存ガ願ヒタイソレカラ發掘作業ノ事ニ就テハ隨分地方人士ノ間ニ誤解ガ起ルモノデ古來大切ニ保存シ來ツタモノヲ無闇矢鱈ニ掘崩スハ怪シカラヌ事デアアル殘酷非道ナ事デアルト思フモノモアルデアラウ然シ乍ラ例ヘバ人間ノ病氣デモ都合ニ依テハ手モ足モ切り離シテ仕舞ハチバナラヌ事モアル病理病原ノ學術的研究ノ爲メ又ハ一般患者將來ノ



爲メヲ思ヘバ死ンダ死體ヲ解剖ニ附スル氣ノ毒ナ事モセテバナラヌ又自ラ進ンデ生前ニ解剖ヲ希望シ遺言スル人スラアル單ニ人体ノ解剖ト言フト實ニ非道ナ仕事ニ聞エルガ一方カラ靜カニ考ヘルト實ハ世ノ爲メ人ノ爲メデアル死ンデ幾千幾萬ノ人ノ大切ナ生命ヲ助ケルノハ實ニ無上ノ功名手柄ト云フ事ガ出來ルノデアル墳墓ノ中ノ神様達モ決シテ非道イ事ヲスルトハ思召マイト信スル決シテ物數奇ヤ慰ミデコンナ事ハセヌ珍ラシイ寶物デモ掘出シテ儲ケ様ノ何ソトソナ話ヂヤナイ現在既ニ發掘シタ痕跡アル塚デモ此度更ニ發掘調査シタノデモワカルクレトモ我が一行ノ意ノアル所ヲ諒トセラレン事ヲ希フ尙又人々ノ人々ガ毎日熱心ニ忠實ニ我等ノ指揮ヲ守テ働テ吳レタノハ深ク感謝ニ堪ヘヌ次第デアル此義ハ追テ一同ニ御報告ヲ願イタイ云々

### 増田于信氏

(挨拶)古墳保存ニ關シテハ夙ニ宮内省ノ苦心スル所テ殊ニ皇族ノ墳陵ニ就テハ十分精査ノ上保存ノ方法ヲ講シテ居ル皇族トハ大寶令ニ定メラレテ現ニ皇室典範ニアルガ如ク天皇ヨリ五代ノ御子孫マデヲ稱シ奉ル事ニ成テソレ以下ハ悉ク臣下ニ列セラル、定メデアルソハ兎モ角例ヘ世代幾年ヲ經タ臣下ト雖苟モ國家ニ功勞アリシモノ、墳墓ニ對シテハ政府ハ特ニ極力保護保存センコトヲ勉メテ居ル然ル處古墳ニハ私有ガ多イ買ヒ取ルニハ無論金ガ先ニ立ツ内務省デハ先ツ以テ之ニ困ツタ先年平田東助氏ガ大臣ノ時古墳保存費ノ豫算ヲ組ンダ然ルニ其年ガ全國ノ大洪水デ其慈悲救濟ノ爲メ此方ハ其儘立消エニナツテ仕舞ウタ其次年西園寺内閣ガ成ツテ山本達雄氏ガ大藏大臣ノ時又々豫算ダケハ組ンダガ緊要ノ費途多端ノ爲メ新事業ハ成ルベク中止ト云フ方針カラシテ又々削除ニ終ツテ仕舞フタ本年ハ例ノ二師團増師問題彼是デ是亦問題ニモナラヌ次第ドウモ都合ヨク行カナイノデ内務省ハ深ク憂慮スル所アリ地方官會議ニ際シ止ムナク各府縣ニ於テ各々保護セラレン

コトヲ依頼シタ結果遂ニ府縣デ便宜保存スル様ナコトニ成ツタ從テ我々ハ其保存方法ニ就キ具體的調査ヲ頼マレテ當地ヘ參ツタ次第デアル來テ見ルト意外ニモ多數ノ古墳ガ立派ニ保存セラレテ居ルノニ先以テ感心シタ他縣デハ既ニ多ク亡失シテ仕舞ツテ居ルノニモ拘ラズ斯クモ多數大小ノ墳塚ガ殘ラス存在シテ居ルノヲ見ルト誠ニ當地方人士ノ心事ノ如何ニモ奥床シサニ感服セサルヲ得ナイノデアル思フニ古墳中ニハ地方諸君ノ祖先モアルデアラウ祖先ヲ敬仰シ報本ノ大義ヲ忘レヌ此美ナル精神ヲ永久ニ持續シテ單ニ政府ヤ縣ヤ其他ノ力ニ依頼セズ自ラ進ンデ保存ノ任ニ當ラレンコトヲ希望スル

### 市川事務官

史蹟保存ニ關シテハ本縣當局ノ常ニ意ヲ注ク所デ昨年ノ縣會ニ於ケル豫算ノ計上ハ速ニ可決ヲ見ルニ至ツタソコデ先ツ當地方ノ古墳カラ着手スルコトニシテ其是ヲ保存スル前ニ一應専門家ノ調査ヲ經ルノ必要ヲ感シ乃チ宮内省及帝國大學等ニ交渉シテ快ク其承諾ヲ受ケ年末年始多忙ノ折柄ナルニモ拘ラス遙々御出張下サツテ精細ナル調査ヲ遂ゲテ戴クニ至ツタノハ諸君ト共ニ深ク感謝スル次第デアル殊ニ承レバ此度ノ如ク各方面ノ専門家ガ相集ツテ調査研究ヲ遂ゲラル、ノハ殆ンド未ダ他縣ニ其類例ノナイ事デ旁々本縣ノ仕合せトスル所デアル調査モ段々進行シタ何レ一兩日中ニハ完結ノ見込其際ハ再ヒ祭典ヲ舉行シテ神靈ニ其由ヲ告ゲル筈デアル要スルニ調査ハ一面ニ保存ヲ意味スル調査ト言フ事ヲ以テ單ニ發掘トカ掘崩ストカ言フ意味ニ考ヘルハ全ク間違ヒデアル調査ヲ經タル後ハ一々復舊工事ヲ施シテ他ノ多クノ古墳ト共ニ永遠不朽ニ丁重ニ保存スルト云フコトニナルノデアル掘リ崩シテ品物ヲ取上ケテソシテ後ハ其儘ト云フソシナ事ヲ調査ト云フノデハナイ一座ノ諸君ニハ今更メテ申上グル筈ノコトデモナイガ多クノ地方人ノ中ニハ以上ノ様ナ誤解ガアルカモ



知レヌ此邊ドウカ十分ニオ論シテ願ヒタイ又保存ニ就テモ單ニ縣ノミニ任セス所有者並ニ土地ノ人々ノ精神  
的實行ヲ切望スルノデアアル所有者ガ保存上ニ困ルトイフナラ願クハ全部縣ニ寄附シテ戴キタイ若シタトヒ全  
部寄附セラレタ曉ト雖個人ニ保存トイフ精神ガナイ以上ハ又其實行モ駄目トナツテ仕舞フ要スルニ保存ハ地  
方人士ノ心一ツニアルノデ此邊充分御含ミヲ願フ云々

### 増田于信氏

完全ナル保存ヲ望ムナラ個人ヨリモ縣廳ニ寄附スルガ一番デアアル此際諸君ヨリ勸誘シテ所有者ハ之ヲ悉皆寄  
附スル様ニシタイト思フ歐洲ノ瑞西ハ御承知ノ如ク風景秀麗ノ絕境ナルガ爲メニ又伊太利ノ羅馬ハ豐富ナ史  
蹟ヲ有スル上ニ風光亦絶佳ナルガ爲メニ世界ノ遊覽地ト稱セラレテ年々觀賞ノ客ガ絶エヌ由來歴史ト自然ノ  
美景トハ無盡藏ノ富源ニナル保存其法サヘ宜シクバ其地方最モ有力ナ財源ト見ルコトガ出來ル穂北地方ハ此  
意味ニ於テ羅馬デアリ瑞西デアアル自然ト澤山ノ人ガ入込ムコトニ成ルト物質ノ上ヤ精神ノ上ニ言フ可カラザ  
ル收得ト發展トヲ贏チ得ルコトハ斷言シテ宜シイ願クハ大切ナ寶庫ヲ徒ニ暴殄ニ歸セシムルコトナク奮テ縣  
ニ寄附シ安全ナル保存法ヲ講シテ貰フガ利益デアルト信ズルソレカラ今回ノ調査ハ實ニ學界ニ貢獻スル所頗  
偉大ナモノデアツタ調査シタ塚ノ數ガナニ一トシテ徒勞ヤ無効ニ終ツタノハナイ復舊ニ就テハ禮ヲ重ンジ遺  
骨其他ハ丁重ニ原位置ニ埋座シ一々碑銘ヲ刻シテ埋込ミ立派ニ原形ニ復スル賦リデアアル今此度ノ調査ヨリ得  
タ利益ノ一二ヲ擧グレバ

一、 塚ニ於テハ殆ド各種ノ埋藏物ヲ網羅シテ豊カナル研究ノ材料ヲ得

二、 第一百號ニ於テハ上下二重ノ埴輪圓筒ヲ發見シ然モ其配列ノ秩然トシテ亂レザル殊ニ珍ラシキハ古鏡ノ

表面ニ玉虫ノ羽ラシイモノヲ張附ケタルコトデアアル學術上未曾有ノ新研究ニ價スヘク斯ノ如キ例ハ我國デ  
ハ實ニ唯一無ニデアアル

三、 第廿一號塚ノ粘土質ノ土棺ハ一行ノ未ダ嘗テ見サル所頗ル珍重スヘキモノデアアル思フニ粘土ノ棺ハ其時  
代ガ頗ル舊イ恐ラク神武以前ノモノカト思フ然モ前方後圓トモニソレアルハ最モ珍トスルニ足ル

四、 女狹穗塚ノ西ニ平塚(第百十一號)ガアル高サハ僅ニ七尺余ニ過ギナイノニ其内面ハ刀劔鎧埴輪ノ家等多  
數ノ埋藏物アルハ是亦稀ニ見ル所デアアル

五、 第百拾貳號ノ方墳ガ又頗ル珍シイ由來方墳ハ其數ガ全國ニ甚少イ僅ニ上總ニ於ケル應神帝ノ御陵附近ニ  
アルバカリ埴輪圓筒モ上下二段ニ在テ特ニ大形ノモノヲ隅々ニ置ケル亦最面白イ

六、 鬼ノ窟ノ北方第百號塚ハ其形ノ小ナルニ拘ラス其埋藏物ノ多カリシモ亦希有ノコトニ屬スル  
以上學界ノ新研究ニ有益ナル資材ヲ與ヘタルモノ實ニ鮮少デナイ其年代ノ如キ今遽シク定ム可キテハナイガ  
要スルニ二千年來ノ古墳タルコトハ毫モ疑ヲ容ル可キデナイ云々

### 黑板博士

古墳ノ漸次消亡スルハ多クハ埋藏物ヲ得ントシ若シクハ耕地ヲ廣メントスル利慾心ヨリ起ル發掘物ハ元來金  
儲ニナルモノデハナイ又耕作地ニシタトテ何程ノ收穫ヲ得ベキデアラウカ間違タ量見ヲ以テ古墳ニ對スル者  
ガアルカラ困ルノデアアル當地方ノ方々ハ先程モ申上タ様ニドウカ從來ノ傳説ヲ尊信シ飽クマデ保存スルト云  
フコトニ願ヒタイ從來各地ニ行ハレル發掘作業ハ多クハ後ノ始末ガ無カツタ本縣デハ前陳ノ如ク發掘調査ト  
同時ニ保存ヲ實行セラル、ノハ誠ニ難有イ事デアアルソレカラ古墳ヲ以テ土地ノ繁昌ニ利用シタリ一般ノ遊園



地同様ニ考ヘテ金儲ニセントスルナドハ間違タ考ヘテアル始終尊崇恭敬ノ念ヲ以テ謹デ保存スルト言フ外ハ何等他意ガアツテハ相濟マヌ事ト信ズル萬一ソレガ爲メ其地方ガ繁昌シ發展スルノハ所謂副産物デアアル望外ノ收得デアアル附帶シテ起ル自然ノ結果ニ外ナラヌノデアアル決シテ古墳保存ノ眞ノ目的デハナイ此邊十分ノ御考慮ヲ煩ハシタイ

### 關保之助氏

精査ノ結果ハ追テ縣ニ報告スル筈今ハ内容物批評ノ時機デハナイ濫リニ色々ナ御話ヲシテハ却テ多クノ人ノ誤解ヲ招ク事ニナル許リ唯私ハ當地方ニ傳ハル口碑其他ニ就キ參考ノ爲メ諸君ノ御話ヲ拜聽スルニ止メタイ

### 黑板博士

單ニ神代ヤ上古ノ古イ詮議ヤ史蹟上ノ保存バカリデ無イ近ク明治時代ニ於ケル最近ノ遺跡ニ於テモ矢張丁重ニ保存セラレタイ其調査上ノ事ニ關シテハ徒ニ素人ノ揣摩憶測ニ任セス必ス専門家ノ考查ニ待タネバナラヌモノデアアル云々

### 市川事務官

ソレカラ古墳上ニアル樹木ハ之又大切ニ保存シテ置キタイ從來ハ随分無茶ニ伐タラシイガ甚ダ宜シクナイ事デ第一ニ塚其物モ弱クナル風致又ハ神嚴ノ點ガ甚ダシク損傷セラル、願クハ古墳保存ノ意味ヲ樹木ノ上ニマデ同様及ボシタイト思フ

### 關保之助氏

地名ハタトヒ一小字ノ下ラヌ様ナ名前デモ歴史上ニハ大變ニ大事ナモノデアアル字ノ名前デ其他方ノ古代ノ歴史ヲ考ヘル場合ガ頗ル多イ田舎ニハ随分古イ言語ガ殘テ居ルノデ甚ダ參考ニナルモノガ多イガ年所ヲ經ルニ從ヒ色々ニ訛ツタ上ニ又ソレニイ・加減ナ漢字ヲ當箒メル様ニナリ其漢字ニ又イ、加減ナ意味ヲ附會シテ行クト云フ譯デ何時ノ間ニカ段々ト本來ノ語原ト語義トガ消亡シテ折角大切ナ地名ガ丸デ無茶ニ成リ殆ト研究ノ手蔓ガ無ク成テ仕舞フト云フ事ガ少クナイ事實デ誠ニ悲シム可キ事デアアル古老ノ言語ハ實ニ大切ナモノデアアル中ニハ立派ナ古語ガ多イソノナノハ矢張り表音的ニ假名デ書ク様ニシテ將來ト雖決シテ例ノイ、加減ナ漢字ヲ當テタリ附會シタリセヌ様ニアリノ儘傳ヘタイト思フ要スルニ日本ノ古語ヲ濫リニ漢字ニ當テルハ危險ナ事ガ多イ時ニハ非常ナ誤解ヲ生スル場合ガアル歴史上甚ダ遺憾千萬ナ事デアアル願クハ古老ノ古語ハ其儘保存シタイト思フノデアアル云々

其他下穗北村長河野益ノ「チゴンド池」ノ話上穗北村長黒木重藏ノ玉虫ノ羽ヲ鏡中ニ入ル、古習慣アルコト等外二三ノ問答アリ午後六時散會  
五日晴、午前九時着手

## 第二十一號塚

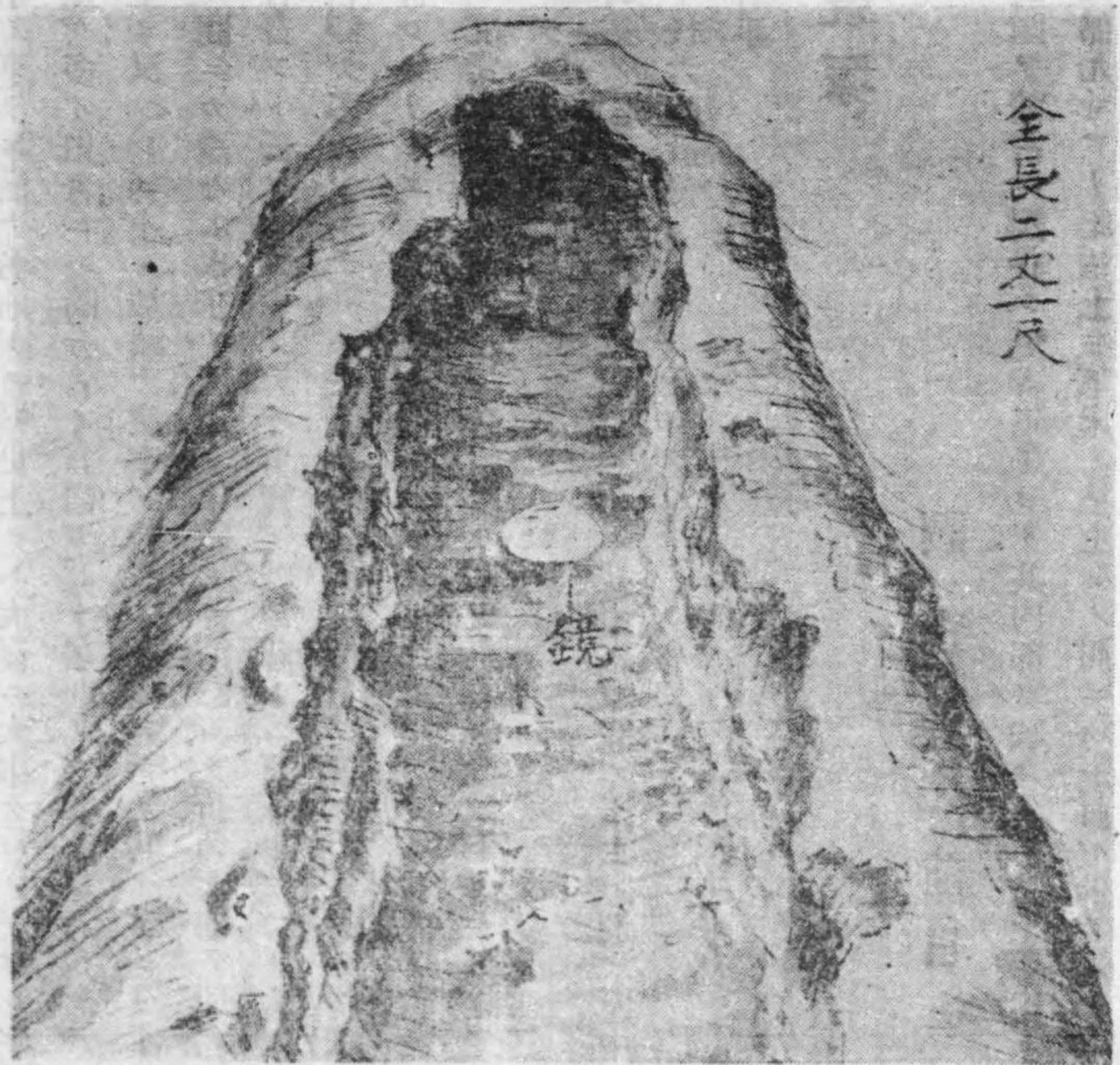
### 調査者 前日ニ全シ

前日來ノ粘土礫ノ周圍ヲ精密ニ調査シ更ニ正午ヨリ其内部ヲ驗スルニ粘土礫内上部ノ粘土ハ全ク上ヨリ落込ミシモノ、如シ凹入部九寸アリ此粘土ト下床ノ粘土トノ間ニハ一面ニ朱ヲ薄ク布キタリ礫ノ南方ニ刀四本並列シ尖端南方ニ向ヘルヲ見ル礫ノ中央ヨリ稍西北部ニ一面ノ古鏡徑五寸ナルモノヲ發見ス表面ヲ上方ニ向ケ



タリ其色灰白幽カニ物体ヲ映照スベシ刀ハ腐朽シテ採取スルヲ得ス茲ニ全ク本塚ノ調査ヲ完了シ前述ノ鏡其  
他朱ヲ含メル土壤  
ヲ採リ上ゲタリ

全長二丈一尺



前方部ハ更ニ粘土ノ内面ヲ浚フ何物ノ發見ナシ依テ全形ヲ測量撮影シ是亦調査完結ス  
尙瓢形ノ「クビレ」ノ中央ヨリ上土ヲ取去リ敷石ノ模様ヲ見撮影セリ  
此日増田氏ハ新坂屬赤塚兒湯郡視學ト共ニ都於郡村高屋山陵及黒貫寺ヲ巡察調査セリ  
六日晴、午前十時始業

### 第廿一號塚

調査者 今西 龍

後圓部ノ椰ノ模様及表面敷石ノ分布等再調ノ必要アリ江藤技手ト共ニ豫定ノ作業ヲナス  
其他ハ大阪屋旅館ニ於テ發掘物ノ荷造リヲナス  
午後一時ヨリ黒板博士増田于信氏ハ市川事務官新坂屬田村調査員其他ト共ニ東諸縣郡本庄村ノ古墳調査トシ  
テ馬車ニテ出發ス同村長三輪晴ニ有志宮永千代太郎長嶺和助來ル午後四本庄着古墳並ニ宮永千代太郎宅ノ古  
器物其他ヲ觀、更ニ本庄小學校内ニ備ヘタル同地方人所有ノ古器物ヲ觀覽シ七時半同地出發十時宮崎ニ着ス  
村長並ニ宮永千代太郎菊地道生宮崎迄見送ル今西、關、三浦三氏ハ荷作りノ爲メ大阪屋ニ居残り午後九時宮  
崎ニ着セリ

以上前後十一日ノ發掘作業全ク結了シ七日宮崎滞在翌八日黒板今西柴田三氏ハ油津ヨリ上船直ニ上京増田氏  
ハ三浦氏ト共ニ兒湯東白杵各郡ノ古陵調査ニ向ヒ關保之助氏ハ陸路小林ヲ經汽車ニテ上京ノ途ニ向ヘリ

### 附言

發掘調査ヲ遂ゲタル墳塚其數十二遺物ノ種類ハ別記復舊工事ノ際埋入レタル碑石ノ文ニ在ルガ如シ其ノ第十



一號塚ヨリ得タルモノハ全部本縣ノ所有トシテ殘サレ其ノ他ハ帝大又ハ博物館ニ搬送シ一行ノ調査ヲ經タル後大部分ハ本縣ニ還送ノ約アリ

作業中ニ在リテハ調査者一同銳意熱心毫末ノ土粒微ノ石モ極メテ精細ノ調査ヲ遂ゲ人夫亦克ク指揮命令ニ從ヒ敢テ怠慢喧擾ノ風ナク誠實其ノ任ニ努メタリ又湯呑場ヲ設ケ便所ヲ備ヘ乘馬ヲ以テ傳令ノ便ヲ圖リタリ斯クテ發掘作業ハ茲ニ殆ンド遺憾ナキ方法設備ニ依テ結了ヲ告ゲタリ其ノ調査ノ結果ハ異日調査員ノ報告ニ待ツノ外ナシト雖モ本縣ノ此事業タル縣民ノ總テヲシテ古墳陵ニ對スル敬虔崇仰ノ念ヲ誘起セシメ更ニ保存襲護之ヲ不朽ニ傳ヘ後世子孫ヲシテ永ク報本反始ノ大義ヲ感得修養セシムル上ニ於テ頗ル有功ノ事業タリシヲ信スルナリ一面學術界ニ在テハ其研究上諸種ノ新資材ヲ得斯道ノ開發進展ノ上ニ裨益ヲ與ヘタル所又鮮少ナラザルヲ見ルハ満足ニ堪ヘザル所ナリ

### 復舊工事

一月九日ヨリ復舊工着手、永友屬監督

○埋込ミ碑石、灰石、幅一尺、長一尺二寸、厚サ三寸、刻字ハ更ニ朱ヲ以テ染メ之ヲ發掘地底ニ仰置シ別ニ同形ノ灰石ヲ以テ之ヲ覆フ碑文ハ調査者一行ノ案スル所田村事蹟調査員之ヲ書ス

工ヲ竣ヘテ原形ニ復シタルモノハ適當ノ場所ニ標石ヲ樹ツ

○標石、灰石、長サ三尺、地上一尺五寸、地下一尺五寸、五寸五分角

碑文並標石文字左ノ如シ

### 十一號

大正元年十二月調査

後圓部ノ頂上ヨリ深凡三尺ヨリ六尺ノ處ニ九尺ノ間勾玉、管玉、切子玉、琥珀玉、瑠璃玉ノ類及刀、刀子鏃、土器等ヲ發見ス

前方部ノ頂上ヨリ深二尺五寸ノ處ニ約一丈ノ間、刀、刀子、鏃、土器等ヲ發見ス

調査者 東京帝國大學文科大學助教授 文學博士 黑板勝美

東京帝國大學文科大學副手 今西龍

大正二年一月九日 宮崎縣知事 有吉忠一誌

### 二百一號

大正元年十二月調査

既掘ノ痕跡アリ遺物ヲ發見セス

調査者 東京帝國大學理科大學助手 柴田常惠

大正二年一月九日 宮崎縣知事 有吉忠一誌

### 百拾貳號

大正元年十二月調査

周圍ノ下半部ハ礫石ヲ以テ覆ハレ四面ノ上下ニ二匝ノ埴輪アリ頂上ニ樹物ノ殘片ヲ發見ス



既掘ノ痕跡アリ内部ニ遺物ヲ發見セス

調査者

京都帝國大學文科大學講師 濱田耕作  
東京帝國大學理科大學助手 柴田常惠

大正二年一月九日

宮崎縣知事 有吉忠一誌

●百拾號

大正元年十二月調査

周圍ノ上下ニ二匝ノ埴輪アリ頂上ニ樹物ヲ發見ス

頂上ヨリ深一丈二尺ノ處ニ約九尺ノ間齒牙、骨片、鏡、釧、刀、劔、鏃等ヲ發見シ齒牙、骨片ハ壺ニ納メテ舊位ニ瘞ム

調査者

宮内省御用掛 增田于信  
東京帝室博物館囑託 關保之助  
宮崎縣知事 有吉忠一誌

大正二年一月九日

●百十一號

大正元年十二月調査

周圍ノ下部ニ埴輪ノ一匝シタル痕跡アリ頂上ヨリ深凡一尺ノ處ニ樹物ヲ發見ス

頂上ヨリ深凡三尺八寸ノ處ニ約二丈ノ間短甲、劔、鏃等ヲ發見ス

調査者

宮内省御用掛 增田于信  
東京帝國博物館囑託 關保之助  
宮崎縣知事 有吉忠一誌

大正二年一月九日

●二百號

大正元年十二月調査

頂上ヨリ深四尺ノ處ニ約七尺ノ間短甲及劔ヲ發見ス

調査者

東京帝國大學理科大學助手 柴田常惠  
宮崎縣知事 有吉忠一誌

大正二年一月九日

●二百一號

大正元年十二月調査

頂上ヨリ深凡四尺ノ處ニ約五尺ノ間刀及鏃ヲ發見ス

調査者

京都帝國大學文科大學講師 濱田耕作  
文科大學教授 坂口昂  
宮崎縣知事 有吉忠一誌

大正二年一月九日



● 二十一號

大正元年十二月調査

礫石ヲ以テ冢ヲ葺ケリ

後圓部頂上ヨリ深凡九尺ノ處ニ棺形ヲ成セル長二丈一尺餘ノ粘土ト一個ノ土器ヲ發見ス粘土ノ内ニハ朱泥ノ間ニ鏡及刀アリソノ刀ハ腐蝕甚シキニヨリ之ヲ舊位ニ存ヌ又西方ニ偏シ深サ四尺五寸ノ處礫床ノ上ニ刀ヲ發見ス前方部頂上ヨリ深二尺五寸ノ處列石床ノ傍ニ棺形ヲ成セル長一丈八尺ノ粘土アリソノ内ニ刀、劔及鏃ヲ發見ス

調査者

東京帝國大學大學助教授 文學博士 黑板勝美  
東京帝國大學文科大學副手 今西龍

大正二年一月九日

宮崎縣知事 有吉忠一誌

● 二十五號

大正二年一月調査

頂上ヨリ深凡二尺ノ處ニ約一丈三尺ノ列石床アリ遺物ヲ發見セズ

調査者

東京帝國大學大學助教授 文學博士 黑板勝美  
東京帝國大學文科大學副手 今西龍

大正二年一月九日

宮崎縣知事 有吉忠一誌

● 二十六號

大正二年一月調査

頂上ヨリ深凡七尺ノ處ニ約八尺ノ間粘土及列石床アリ齒牙、骨片、及鏃ヲ發見ス乃チ齒牙、骨片ヲ納メテ舊位ニ瘞ム

調査者

東京帝國大學大學助教授 文學博士 黑板勝美  
東京帝國大學文科大學副手 今西龍

大正二年一月九日

宮崎縣知事 有吉忠一誌

● 無號

大正二年一月調査

遺物ヲ發見セズ

調査者

東京帝國大學大學助教授 文學博士 黑板勝美  
東京帝國大學文科大學副手 今西龍

大正二年一月九日

宮崎縣知事 有吉忠一誌



●廿九號

大正二年一月調査

頂上ヨリ深凡三尺五寸ノ處約三尺ノ間劔、鉞、鏃等ヲ發見ス

調査者 東京帝國大學文科大學助教授 文學博士 黑板勝美

東京帝國大學文科大學副手 今西龍

大正二年一月九日 宮崎縣知事 有吉忠一誌

復舊申告祭

大正二年一月二十日舉行齋場ハ調査申告祭ノ時ニ同シ

祭典次第並齋主祝詞左ノ如シ

當日早旦齋場ヲ裝飾ス

午前十一時齋主以下着席

次 縣知事以下着席

次 祇式ノ儀アリ

次 神饌ヲ供ス

此間奏樂

次 齋主祝詞ヲ奏ス

祝 詞

此乃穗北乃里乃松風乃清支古墳仁鎮里座寸神靈等乃御前齋主正六位勳六等永友宗年畏美畏美毛白左去之  
月告介奉里志事乃如久阿波禮汝命等乃事蹟乎志深久遠久思量里昔乎憇毘豆國風仁考反學術乃奧處仁徵志彌高  
爾彌廣爾溫爾明米氏永久爾齋支奉其麻久刀思布赤支淨支真心以天日爾異爾勤美勉米豆堀里開支奉里之仁此乃現世  
爾座坐志時米傳給比所見給比之御鏡御玉御劔乎始米種々乃物乃出傳多留乎拜見之仁阿奈尊支加毛阿奈畏支加毛斯  
道乃爲爾最毛利益乎得之事多久此乎思比彼乎考反豆宏久大支奈留御功績高久恐加留稜威乎尊毘仰支奉里穗北乃  
川乃唯一筋仁此事業乎成志遂氣都留波全久奇久妙奈留神靈等乃御守護仁奈母由留事刀恩賴乃厚久辱佐乎嬉美奉里  
報謝奉里天在里之事狀乎彫里志石碑乎古墳乃大土乃底仁藏未鎮未豆元乃形狀爾甚懇切仁美麗志久修理米奉里畢  
里奴禮婆其狀乎告介奉其久刀今日乎生日乃足日刀撰毘定米豆御祭仕陪奉其久刀勤美勞支志人等諸此乃御前爾參會  
比豆禮代乃豐御饌豐御酒爾海川山野乃物乎置足波志捧介奉其久乎平介久安介久美其爾聞食受給比天今與里後此乃古  
墳乎千代乃常宮刀御心靜久御思豐氣久常盤仁堅磐仁神鎮里座豆神靈等波母天翔里國翔里津々幽冥里事蹟乎月  
々仁弘久年々爾明介久大御代乃御光刀其仁彌高々仁耀之給比天斯道乃榮乎日向乃海原彌廣仁古墳乃大木彌高  
仁守里幸波反給倍刀畏美畏美毛白寸

次 宮崎縣知事玉串ヲ奉リ拜禮

次 調査員參列員拜禮

次 齋主祭官拜禮

次 神饌ヲ撤ス

此間奏樂

次 各退出



和稻、荒稻、酒<sub>二</sub>、海魚、川魚、鳥、海菜<sub>二</sub>、菓、鹽、水

此日縣廳ヨリハ有吉知事、市川事務官、遠山技師、永友屬、田村事蹟調査員、兒湯郡ヨリハ山内郡長、澁谷郡書記、高鍋警察署ヨリハ山田署長等列席セリ夜來ノ雨全ク歇ミ清空一碧春風滿野快適言フ可カラズ遠邑近閭來リ拜スル者接踵肩摩尙神樂ノ奉納角力假裝行列等ノ餘興アリ歡聲洋洋原頭ニ溢ル西都原ハ絶エテ久シキ般賑ヲ呈シタリ

### 發掘作業ノ人夫ニ對スル知事ノ告示

昨年末ヨリ本年一月ニ亘レル古墳調査ニ就テノ發掘作業ニ從事シタル諸君ハ能ク忠實ニ能ク柔順ニ一舉一動悉ク調査員ノ指揮命令ニ服從セラレ茲ニ首尾克ク結了シテ今日申告祭ヲ舉グルニ至ツタノハ深ク本官ノ感謝スル所デアル調査ノ結果ニ至テハ之ヲ他日ニ讓ラテバナラヌガ兎モ角モ着手ノ當時御話シタ通一時此地方ハ古代日向ノ中心地デアツテ現在ノ古墳ハ悉ク當時ノ豪イ方々ノ遺骸ヲ葬ツタモノデアアル今日教育上學問上至極大切ナモノタルハ今更繰返ヘスマデモナイ將來着手中ノ考ヲ以テ何處マデモ大切ニ保存シテ行カテバナラヌ好奇心ヤ利慾等ノ爲メニ竊ニ墳塚ノ發掘ヲスルナドハ夫々ノ罰則モアルガ第一國民トシテノ義務ガ立タナイ此點ハ諸君ガ地方ノ指導者トナツテ間違ノナイ様ニ諭シテ貰ハテバナラヌノデアアル要スルニ此度ノ事ハ我學界ニ非常ナ貢獻澤山ナ利益ヲ與ヘタノデアアルガソレニハ諸君ノ熱實ナ行爲ガ與テ力アルコトヲ疑ハナイ此點ハ調査員一同モ深ク満足シテ居ル様ナ次第デアアル茲ニ一言御挨拶ヲ申上ゲ尙將來ニ對スル希望ヲ述ベタ譯デアアル云々

### 古墳保存ニ關スル訓令

前記古墳調査並復舊申告祭ノ事了ルヤ縣知事ハ古墳保存ニ關シ左ノ訓令ヲ發シタリ

#### 訓令 第拾號

郡 役 所  
警 察 署  
警 察 分 署  
町 村 役 場

我カ日向國ハ皇祖發祥ノ地ニシテ靈蹤遺跡到ル處ニ存在スルヲ以テ苟モ原史時代ニ遡リ建國創業ノ不績ヲ討ネテ之ヲ顯彰セントセバ其考證ニ資スヘキモノ本縣ヲ措テ他ニ多ク需ムヘカラス蓋シ本縣下ニ現存セル古墳其ノ他ノ遺物ハ何レモ悠久ナル國史ノ淵源ヲ説明スルモノナレバ嚴ニ之ガ保存ノ方ヲ設ケ以テ其ノ湮滅ヲ防クハ當ニ報本反始ノ至誠ヲ不朽ニ傳承スル所以タルノミナラズ實ニ我國體ノ尊嚴ヲ維持シ國民的精神ヲ鞏固ニスル所以ニシテ本縣ノ責務トシテ最モ力ヲ用フヘキ所ナリトス然ルニ時勢ノ變遷歲月ノ推移ハ此等ヲシテ漸ク荒廢湮滅ニ歸セシムルノ虞ナキ能ハス若シ今ニ及ビテ其保存ノ道ヲ講スルニ非ザレバ終ニ復タ奈何トモスル能ハザルニ至ラントス然レモ太古鴻荒ノ事タル茫乎トシテ燎カナラス之ヲ闡明啓發セント欲セバ各種專門學者ノ研究ニ待ツニアラザレバ能ハザルナリ是レ曩ニ東京、京都兩大學及宮内省ヨリ學者專門家ノ派遣ヲ乞ヒ之ガ調査ヲ遂行シタル所以ナリ而シテ其ノ發掘埋座ノ時ニ丁リテハ最モ慎重ノ態度ヲ取リ苟モ不敬ニ陥ランコトヲ悞レ祭典ヲ行ヒ且ツ之ヲ原形ニ復シ以テ尊崇ノ誠意ヲ表スルニ努メタリ然ルニ世ニハ往々事理ヲ



辨セス徒ニ弄古好奇ノ念ニ驅ラレ妄ニ古墳ヲ發掘シ神物ヲ煤慢スル者アリ或ハ道路ノ開鑿荒蕪ノ開墾等ニ當リ不知不識是等貴重ノ史蹟ヲ壞滅ニ歸セシムルコトアリ是レ誠ニ深ク寒心スヘキナリサレハ本縣ハ既ニ明治二十五年縣令第六十二號ヲ以テ墳陵ノ開掘埋立ヲ爲シ若ハ其ノ竹木ヲ伐採シ又ハ遺物ヲ發見シタルハハ速ニ相當ノ手續ヲ爲スヘキヲ規定セリト雖モ自今其ノ局ニ當ル者ハ一層細心ノ注意ヲ拂ヒ深ク縣令ノ趣旨ヲ貫徹シ保存上必ス遺策ナキヲ努ムベシ

大正二年三月三日

宮崎縣知事 有 吉 忠 一

# 第十一號塚

今 西 龍

## 一、位置及ビ外形

第十一號塚ハ鬼ノ岩屋ノ西南ニアリ、古ヨリ姫塚ノ名ヲ以テ呼ハル。封土ノ形狀ハ前方後圓ニシテ後圓部ヲ北トシ周圍ニ一重ノ濠ヲ廻ラセリ。南北ノ長サハ、周圍ノ濠ヲ除キテ二十八間。後圓部ノ直徑十五間。前方部ノ前面ニテ幅十六間半。前方部ト後圓部ト接續スル頸部ノ直徑十間半。濠ノ深サハ周圍ノ平地ニ比シテ一尺餘ヲ低下シ、築造ノ當初ヨリハ埋沒スル所アルヘケレドモ尙ホ能ク其原形ヲ認メ得ベシ、其幅前面ニ於テ三十間、南北ノ長サ三十六間アリ。而シテ後圓部ノ高サハ濠ノ現在ノ底面ヨリ十九尺五寸。頸部ノ高サ十四尺、前方部ノ高サ十六尺六寸ヲ有ス。調査當時塚ハ一帶ノ芝地ニシテ樹木ノ存スルナク段ノ痕跡ヲ止メズ、濠ハ畠地ト爲リテ耕サレ。マタ附近ニ陪塚ト認ムベキモノ、存ズルナシ(寫真第。一號參照、東方ヨリ見タル姫塚)

## 二、後圓部ノ調査

先ヅ後圓部ノ頂上ニ於テ南北十五尺東西二十四尺ノ一區ヲ劃シ、其ノ域内ノ土壤ヲ除去セシメシニ土壤ハ附近ノ平地ニ在ルモノ、黒色ナルニ比シ、少シク黄色ヲ帶ヘルノ感アリ。之ヲ此地ノ者ニ聞クニ西都原ニ於ケル低地ノ土壤ト認ムベキモノナリトイフ、其質頗ル輕鬆ニシテ作業甚ダ易ク、發掘スルコト僅カニシテ嚴密ノ破片ト思ハル、鼠色ノ素燒土器ト赭面ニシテ黄質ノ土器トノ破片ノ存スルヲ發見ス。其存在ノ位置不規則ニシテ嘗テ散亂セラレタルニ似タルヨリ既ニ一たび發掘サレシモノナラントノ説ヲ爲ス者アリシガ、上層ニ



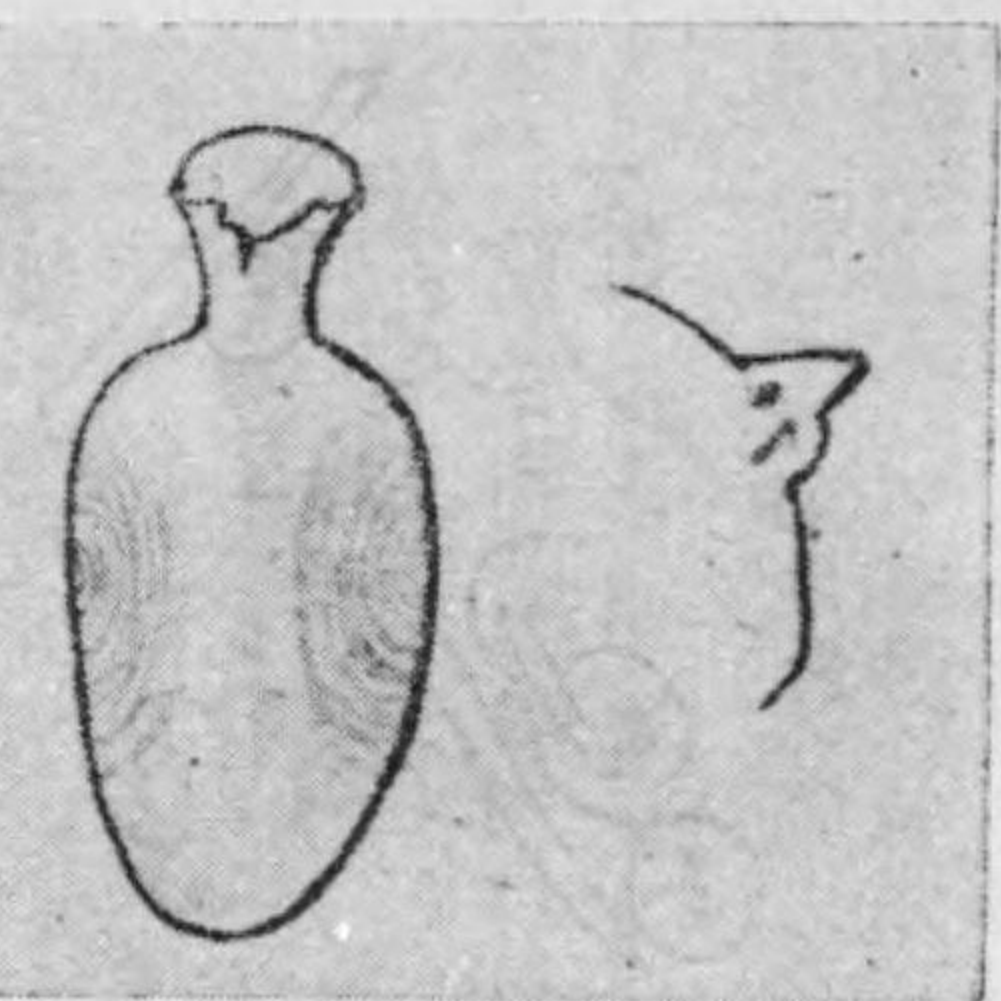
近キ部分ニ於テ此種ノ状態ヲ呈スルハ屢々他ノ古墳調査ノ場合ニ遭遇スル所ニシテ、直チニ以テ既掘ノ證據ト爲スニ足ラズト信ジ續テ工程ヲ進メシガ、土器破片ハ絶エズ土中ニ混在シ處々ニ黄土ノ混ズルヲ見ル。此黄土ハ此地方ニ於テ地層ノ下部ニ存在スルモノナリト云フ。

土壤ヲ取除クコト深サ約四尺ニシテ其中央ヨリ少シク西ニ偏セル地點ニ漆喰様ノ粘土ニ包マレタル長サ一尺八寸ノ直刀(第一號)ヲ得タリ。切先ヲ東南ニ向テ柄部ヲ西北トシ、及部ハ塚ノ前面即チ南方ニ向ク。而シテ此刀ノ及部ニ接シテ一個ノ嚴瓮(第二號)ヲ置キ、マタ刀ノ背部ニ嚴瓮口邊ノ一小破片土中ニ混在スルヲ發見ス。第二號嚴瓮ハ其口邊ヲ刀及ニ接シテ置キシモノニテ、其色ハ灰色ニシテ高サ六寸七分。直徑五寸五分。兩面ニ細クシテ淺キ渦紋ヲ有スルコト此種ノ土器ニ通常見ルモノト全ジク、一面ノ渦紋ハ左卷ナルガ、他ノ一面ハ右卷ヲナシ、マタ其肩部ニ附スル兩環ハ著シク退化セルモノニシテ圓錐形ノ尖ヲ呈セル疣狀ノ突起ヲ附スルニ過キズ(第一圖)(寫真第三號參照)

第壹圖

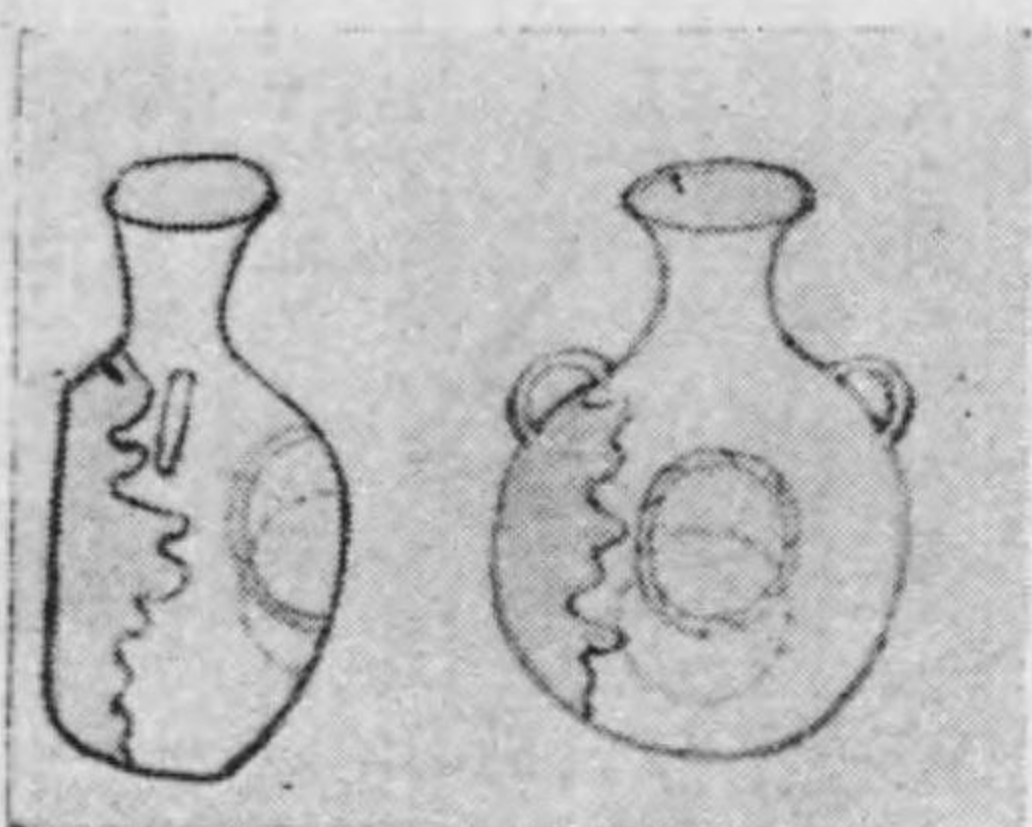


第一號直刀ト直線ヲ爲ス方向ニ當リ、此ノ直刀ノ中央ヨリ約四尺ヲ距テ、地表三尺二寸乃至三尺五寸ノ深サノ處ニ一嚴瓮(第三號)ヲ發見ス。稍々傾斜シテ立チテ遺シ内部ニハ粒狀ヲ呈セル輕鬆ナル土壤ヲ充タセシカ、恐クハ後ニ流レ入りシモノナルヘク、此嚴瓮ハ高サ約八寸、直徑約六寸五分、形式能ク完備シ、肩部ノ兩環ハ完全ナル環狀ヲ呈シ、胴部ノ一面ハ平面ニ近ク、他ノ一面ハ球面ヲ爲セリ、其球面ヲ呈セル側ニハ製作ノ時ニ作り箱メタル形跡ヲ微ニ認メ得ベク、マタ之ヲ窰ニ入レシ際ノ燒臺ノ痕跡ヲ有ス、之レニ依リ球面ヲ下方ニシテ、窰ニ入レシモノナルヲ知り得ベク、平面ヲ爲ス側ヨリ球面



ハ撮ナキ平瓮ニシテ直徑四寸九分、高サ一寸二分、第四號ノ乙ニ等シク輕クシテ、淺キ渦紋ノ左卷ナルヲ附ス。第六號ハ周邊ニ縁ヲ附シテ明ニ蓋形ヲ爲セル撮ナキ平瓮ナリ、直徑ハ内輪ニテ測ルニ四寸三分、高サ約一寸二分。外面ニ輕クシテ淺キ左卷ノ渦紋アルコト前者ニ同ジ。


第貳圖



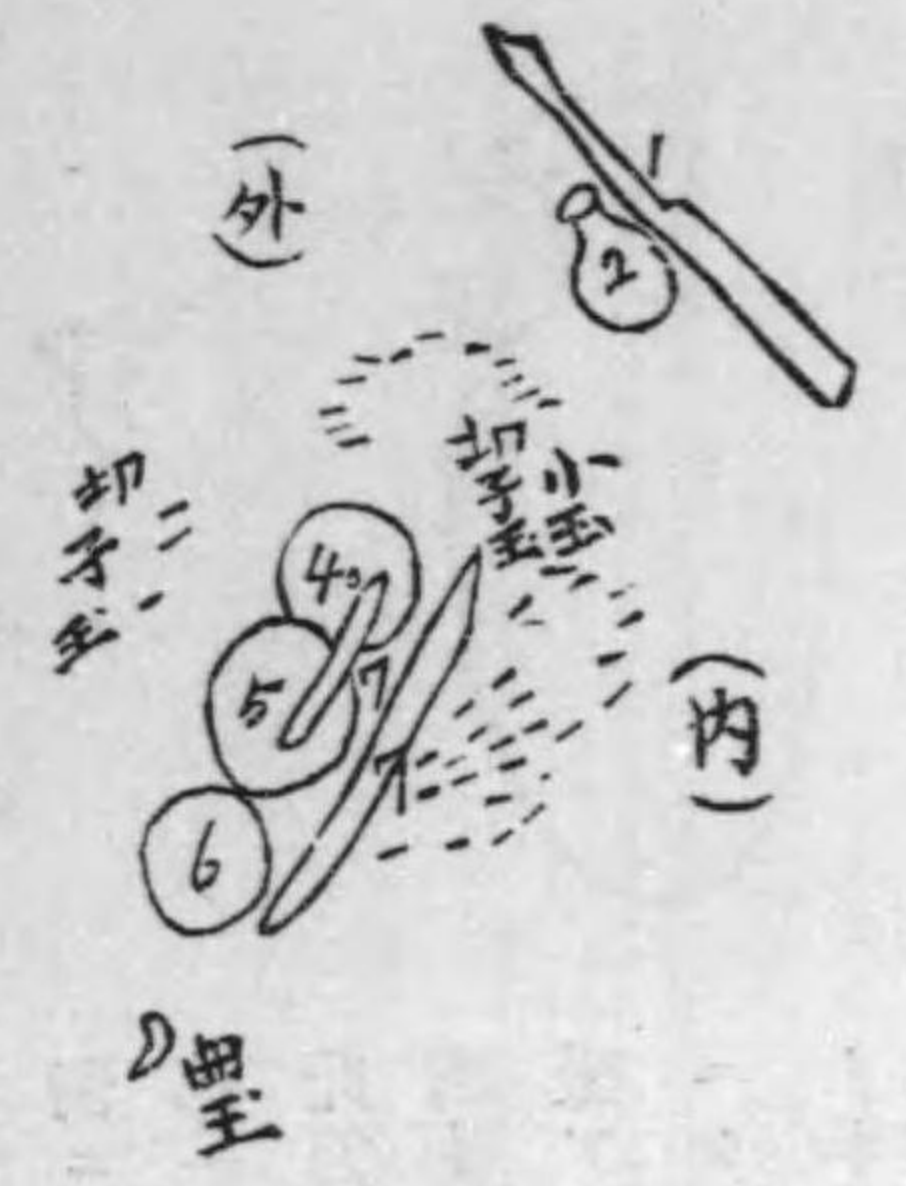
此等ノ平瓮ノ内側(東)ニ平瓮ノ上部ニ接シテ鐵製ノ刀子ノ如キモノアリ(第七號)其兩端ハ少シク欠損シ現存ノ長サ六寸七分巾五分餘アリ腐蝕シテ其一部ハ平瓮ニ附着セリ。外ニ平瓮ノ内方(東)ニ接シテ一直刀ヲ横ヘタリ。(寫真第四號參照)

第一號直刀ト此等ノ平瓮トノ中間ノ邊ヨリ數多ノ瑠璃玉、小玉及ビ水晶製切子玉七個ヲ發見ス。即チ出來得ルダケノ注意ヲ拂テ採取セシ後其土壤ヲ洗ヒ





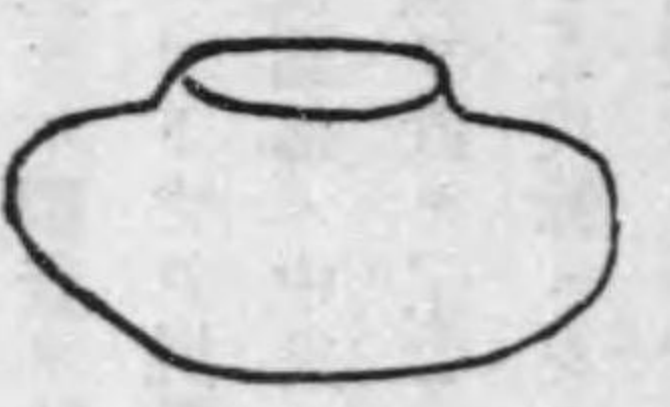
第參圖



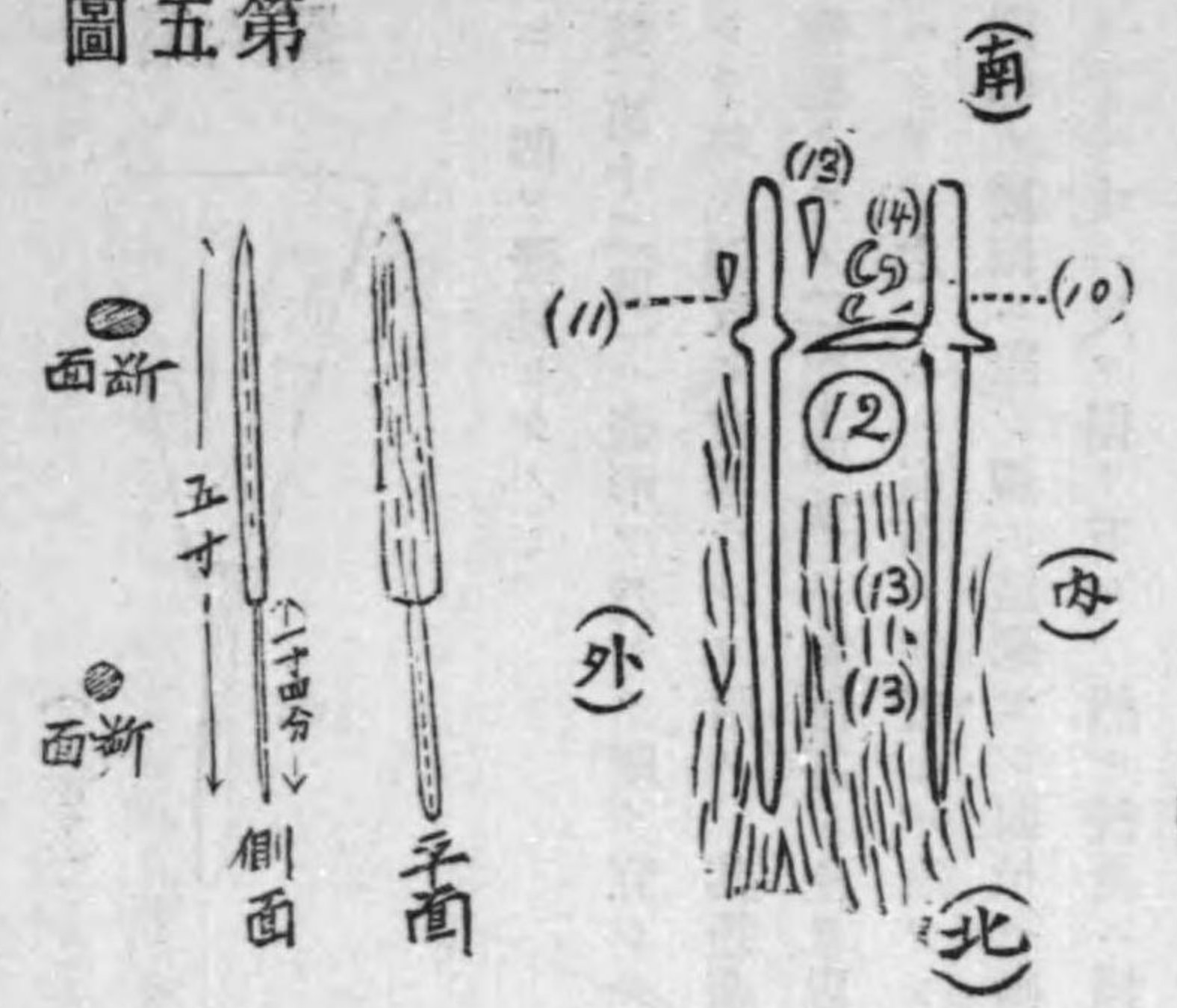
テコレヲ搜索セリ。  
 マタ此等ノ平釜ノ外側(西)ニ、約四寸ヲ距テル地點ニ三個ノ水晶製切子玉(第八號)ヲ發見セシガ規則正シク並列シ居レリ。(寫真第四號參照)  
 最南端ノ平釜即チ第六號ヨリ更ニ南方一尺程ヲ距テル地點ニテ硝子製ノ皿玉一個(第九號)ト同製ノ管玉二個ヲ發見ス。マタ後ニ土壤ヲ洗ヒテ搜索スルヤ琥珀製聚玉一破片ヲ得シガ、其缺損面ノ新シキヲ見レバ發掘ノ際過チテ破損セシモノ、如ク、其存在地點ハ正確ニ指示シ難キモ此附近ヨリ出シセノナルベシ尙此附近特ニ第一號直刀ニ近キ處ニ朱ノ痕跡アル土壤ヲ發見セリ。  
 第一號直刀ト第三號嚴釜ト直線ヲ爲ス線上ニテ該嚴釜ヨリ約三尺五寸ヲ距テ表面ヨリ深サ四尺五寸ノ地點ニ於テ一個ノ嚴釜ヲ發見セリ  
 (第十五號)其形式ハ第二號ニ類似セリ。  
 第十五號嚴釜ト同一平面ニシテ、之ヲ距ルコト、約一尺第一號第三號、第十五號ノ三點ニテ爲セル直線ニ對シテ直角ノ位置ニ二本ノ直刀(第十號、第十一號)數多ノ鐵鏃(第十三號)及ビ一個ノ嚴釜(第十二號)ヲ發見ス。此等ノ配列狀態ハ第四圖ニ示スガ如ク、數多ノ鐵鏃(第十三號)ヲ積ミ重テ列ベシ上ニ、兩直刀ヲ切先ヲ後方(北)ニシテ並行ニ置キ此直刀ノ中間ニシテ鏢ノ下ニ當ル所ニ嚴釜ヲ伏セ置ケリ、而シテ兩直刀ノ柄ノ間ニハ鐵轡様ノモノ(第十四號)

第十二號 (1/5)

第四圖



第五圖



腐蝕シテ存在シ、マタ一個ノ鐵物兩直刀ノ鏢ノ間ニ横ハリ、兩直刀ト該鐵物トヲ以テ一見H字形ヲ呈セリ。寫真第五號ハ遺物第十五號ト第十號以下第十四號マデヲ發見當時ノ位置ニ配列シテ寫セシモノナリ。  
 直刀ノ一(第十號)即チ内方(西)ニ在リシモノハ全長二尺八分ニシテ柄ノ部分凡ソ一寸八分アリ。鏢ハ鐵製ニシテ寶珠形ヲナシ長徑二寸四分。之レニ穿テル透孔ハ三個ヲ貫通セルノミニテ、他ハ腐蝕ノ爲ニ塞ガリ其全數不明ナリ直刀ノ他ノ一(第十一號)即チ外方(東)ニ在リシモノハ其兩端ノ少シク缺損セルヲ以テ完全ナリシ時ノ長サヲ知ル能ハザレド、現存ノ全長一尺七寸三分ニシテ柄部ハ長サ二寸ヲ殘存ス。鏢ハ甚タ低クシテ殆ント環狀ニ近キモノナリ。  
 鐵鏃(第十三號)ハ第十號直刀ノ下部、特ニ其切先ノ下邊ニ多數堆積セシカ、第十號直刀ノ下部ニモ亦存在セリ。鏃ノ切先ハ明白ニ前方(南)ニ向ヘルモノ數個アルヲ認メシモ、腐蝕甚シキヨリ其全部ガ悉ク前方ニ向ヒシヤ否ハ調査スルヲ得ザリキ。而シテ此等ノ鐵鏃ニ約三種ノ形式アリ其一ハ扁平ニシテ細長キ小刀様ノモノニシテ全体ノ大多數ヲ占ム其ノ比較的完



圖六第



圖七第



五四

全ナルモノヲ擇ンテ之ヲ檢スルニ  
第五圖ニ示スカ如シ。其二ハ第六  
圖ノ如ク扁平ニシテ切先ヲ展開ス  
ルモノニシテ其數少ク其三ハ第七  
圖ノ如キモノナリ

僅ニ一個ヲ發見セシノミ。

嚴瓮(第十二號)ハ壺形ヲ爲シテ座リ宜シク、口径二寸八分、腹部ノ徑五寸、高サ二寸四分、底ノ中心ヨリ淺  
クシテ輕キ渦紋ノ左卷ナルヲ附ス、其埋藏ノ狀態ハ打テ覆セテ口ヲ下トシ底ヲ上ト爲セリ。

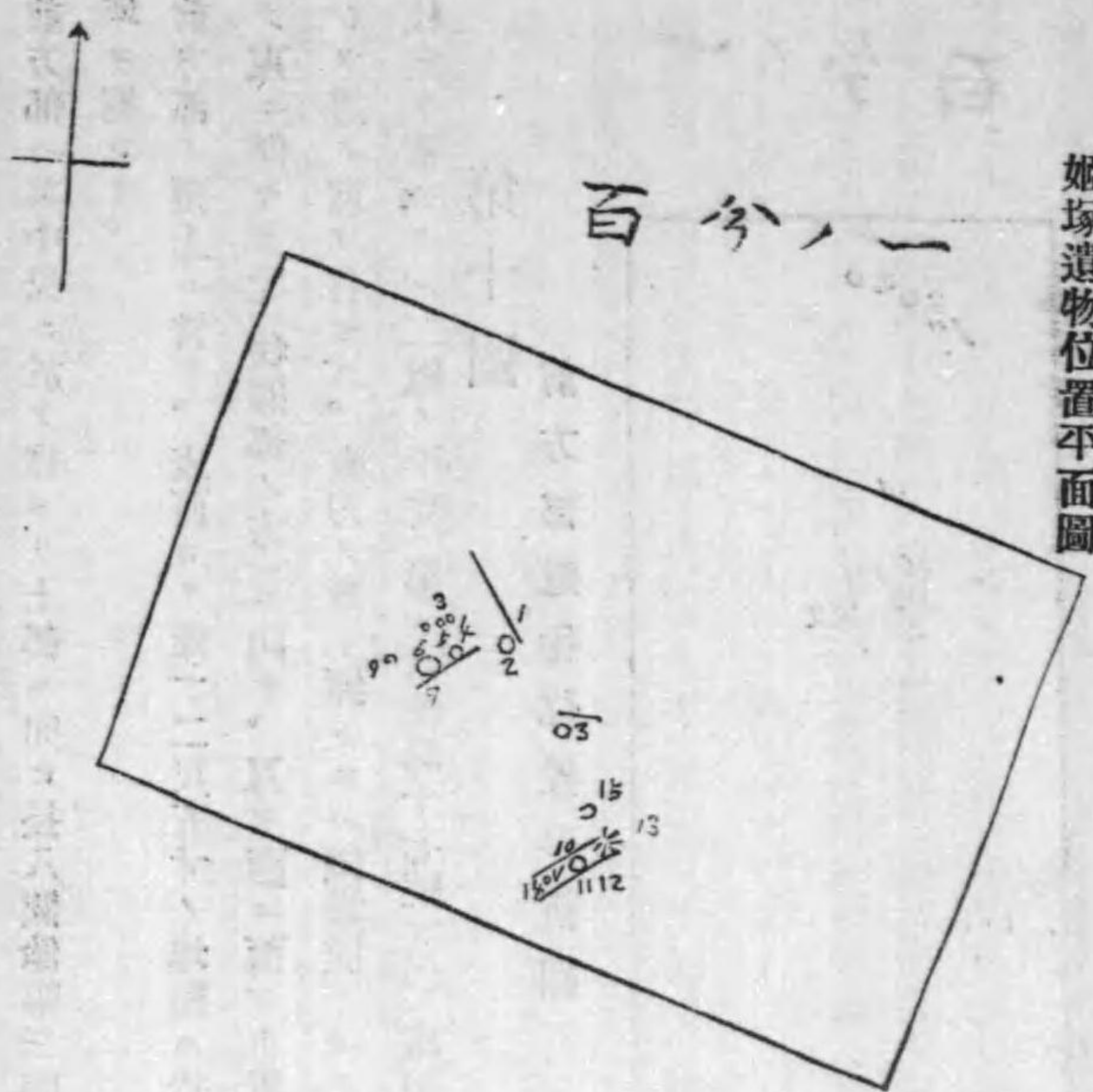
鐵轡樣ノモノ(第十四號)ハ腐蝕甚シキヲ以テ其全形ヲ知ル能ハサリシカ其碎片中ニ鍍金ノ痕跡アル小鐵片ヲ  
雜ヘタリ、之レニハ麻布ノ鏽着セル痕ヲモ有セリ。

後圓部ノ發掘ニ際シ初ニ區劃セシ面積ハ漸次其深サヲ加フルニ從ヒ、多少其廣ヲ減スルニ至リシト雖モ、表  
面ヨリ一丈一尺ヲ掘リ下ケ、然ル後更ニ鐵棒ヲ以テ深サ四尺五寸マテ探リヲ入レタリト雖、何等遺物ノ痕跡  
ヲ認メサリシヨリ此部分ニ於ケル調査ヲ結了セリ。

人骨骨牙ノ如キハ毫モ存スルコトナク屍體埋藏ノ明白ナル痕跡ハ之ヲ認ル能ハサリシカ、發見遺物ノ配列狀  
態ニ依リテ之ヲ接スルニ、後圓部ノ中央ニ於テ現在ノ表面ヨリ六尺餘ノ深サノ處ニ屍體ヲ安置シ其頭ヲ西北  
ニ向ケテ、枕頭ニハ平瓮、玉類ヲ置キ、土ヲ寄スルコト一尺ニシテ其頭部ノ左ニ直刀及嚴瓮ヲ、其腰部ノ左ニ嚴  
瓮ヲ置キ脚部ハ土ヲ寄スルコト一尺餘ニシテ直刀、鐵鏃等ヲ置キシモノ、如シ。而シテ曲玉管玉等カ殆ント棺  
槨ノ外部ニ當ルヘキ位置ニ發見セラレシハ注意スヘキ事ニ屬ス。七個ノ切手玉ト多數ノ小玉トハ他ノ遺物カ

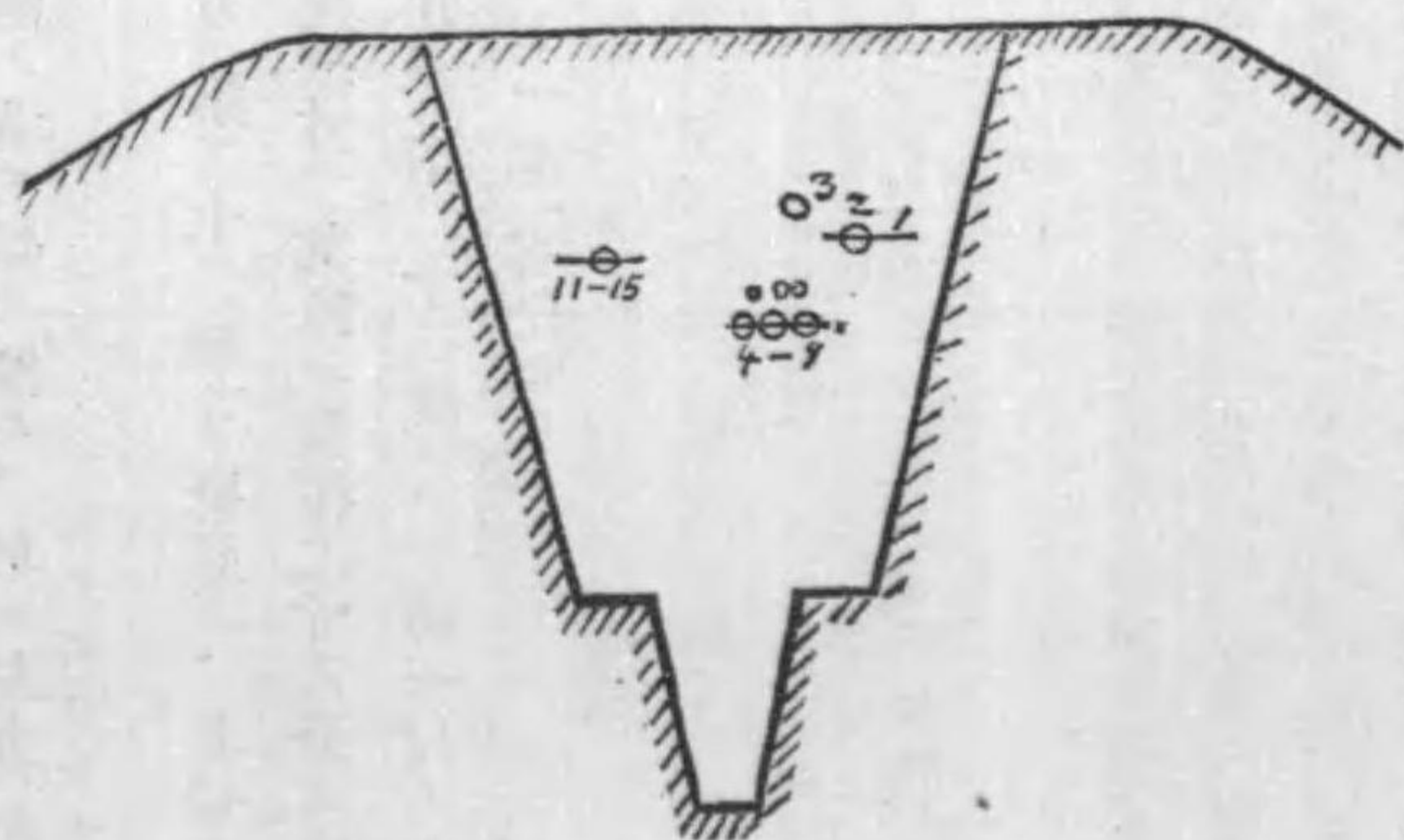
第八圖

姫塚遺物位置平面圖



第九圖

姫塚遺物位置ノ深サ及發掘セシ坑ヲ示ス



包圍スル域内ニ遺存シテ、屍體頭部ノ位置ニ接セシト認メラル、モ、三個ノ切子玉ガ其外側ニアリテ、然カ  
モ斜ニ懸垂セル位置ニアリシコトハ如何ニ解釋スベキカ耐久力アル緒ニテツナガレテ棺槨外ニアリシモノ、

五五



棺槨ノ腐朽ニ從ヒテ流入ル所ノ土壤ニ引カレ、遂ニ此ノ如キ状態ヲ呈スルニ至リシト解スベキカ。

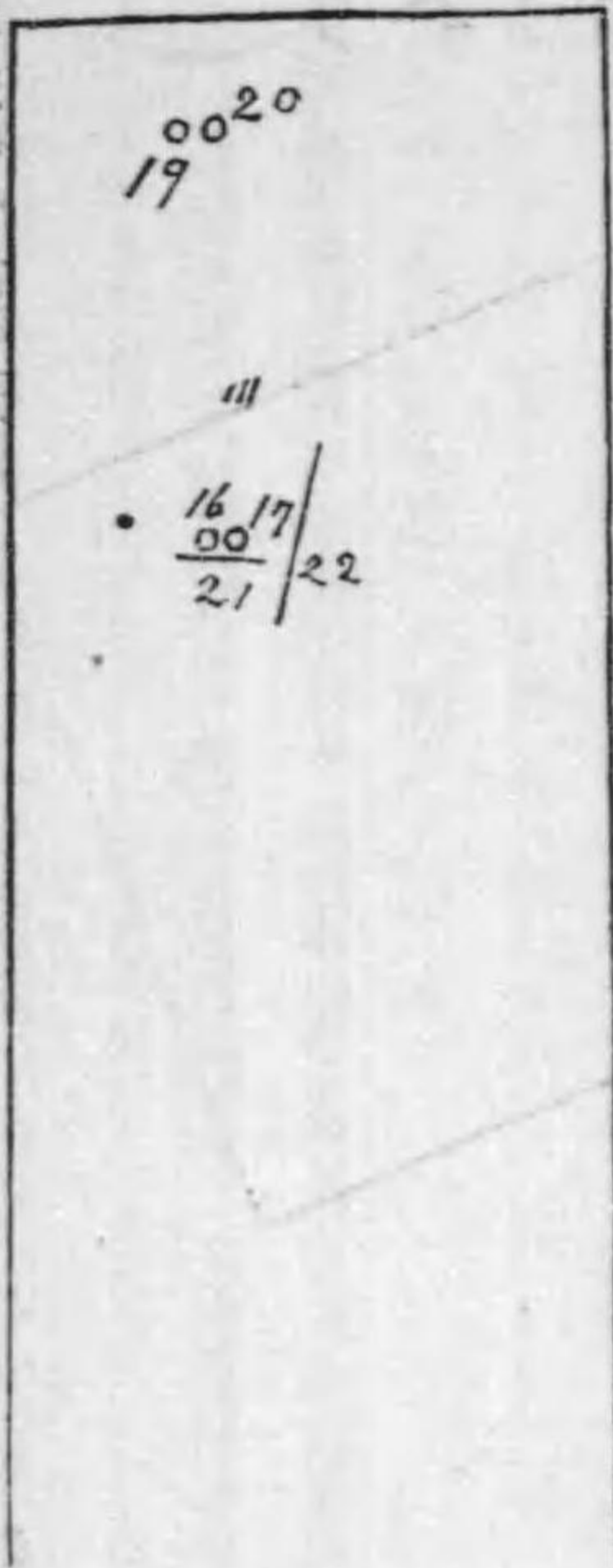
### 三、前方部ノ調査

前方部ハ其中央ニ於テ裾ヨリ上部ニ向ヒ長八間餘幅二間、深サ二尺餘ノ溝ヲ切り開キ、更ニ左方(西)へ約一坪ヲ掘レリ。

前方部ノ頂上ニ當リ、表面ヨリ深サ二尺五寸ノ地點ニ於テ一本ノ直刀(第二十二號)ヲ發見ス、其切先ハ少シク東ニ傾キテ北(後圓部ノ方)ニ向ケ、又ヲ西ニ面シテ置キ、全長三尺三寸、其鐔ハ長徑二寸八分ノ寶珠形ニシテ透ノ窓ヲ有セズ。直刀ノ莖ト鐔トニハ鐵鏃様ノモノ附着セリ。直刀(第二十二號)ヨリ約一尺ノ西方ニ一枚宛ヲ重テタル二組ノ平釜(第十六號第十七號)及ビ鐵製ノ刀子(第二十一號)遺存セリ。

### 第十圖

前方部遺物位置平面圖



此第十六號第十七號ノ平釜ハ東西ニ並列シ西ニ在リシ平釜(第十六號)ノ第一ハ徑四寸二分ニシテ鼠色素焼ノ蓋形ノモノ、第二ハ內徑三寸七分ニシテ、縁邊アルモノナリ。此二枚ヲ重テ覆セ第一ヲ上トシ第二ヲ下トセリ。

東側ニ在リシ(第十七號)ノ第一ハ徑四寸二分ニシテX形ノ窠印アリ。第二ハ內徑三寸五分ニシテ縁邊アルモノナルガ、マタ同形ノ窠印ヲ有ス。第一ヲ上トシ第二ヲ下トシテ重テ覆セアリシガ少シク重テ違ヒヲ爲セルヨリ上方ヨリ見ルトキハ鳥打帽ノ如キ狀ヲナセリ。

鐵製刀子(第廿一號)ハ第十六號ノ第一平釜ヨリ五寸、第二ノ平釜ヨリ三寸ノ南方ニ存ジ、全長八寸四分、莖ノ長サ一寸七分アリ。

平釜(第十六號第十七號)ノ北方ニ當リ直刀(第二十二號)ノ中央ヨリ約八尺ノ西北ノ地點ニ於テ二組(四個)ノ平釜(第十九號第二十號)列セラル、アリ。


第十九號ノ平釜即チ西側ニ在リシモノ、第一ハ徑四寸ニシテ赤色素焼ノモノ第二ハ縁邊アリテ內徑三寸二分鼠色素焼ナリ。赤色ナルヲ下方ニシ鼠色ナルヲ上方ト爲シテ重テ合セテ覆セアリタリ。

第二十號ノ平釜ノ第一ハ徑四寸、第二ハ縁邊アリテ內徑約三寸七分。コノ二枚ヲ重テ合セテ覆セルコト前者ニ同シ。

第十九號ノ平釜ノ邊ヨリ鐵鏃二三本(十八號)ヲ發見ス以上ノ發見品ハ何レモ同一平面ニ存セシモノナリ。(寫眞第六號ハ此十六號、十七號、二十一號、二十二號ヲ北方ヨリ撮影セシモノナリ)。

### 四、頸部ノ調査





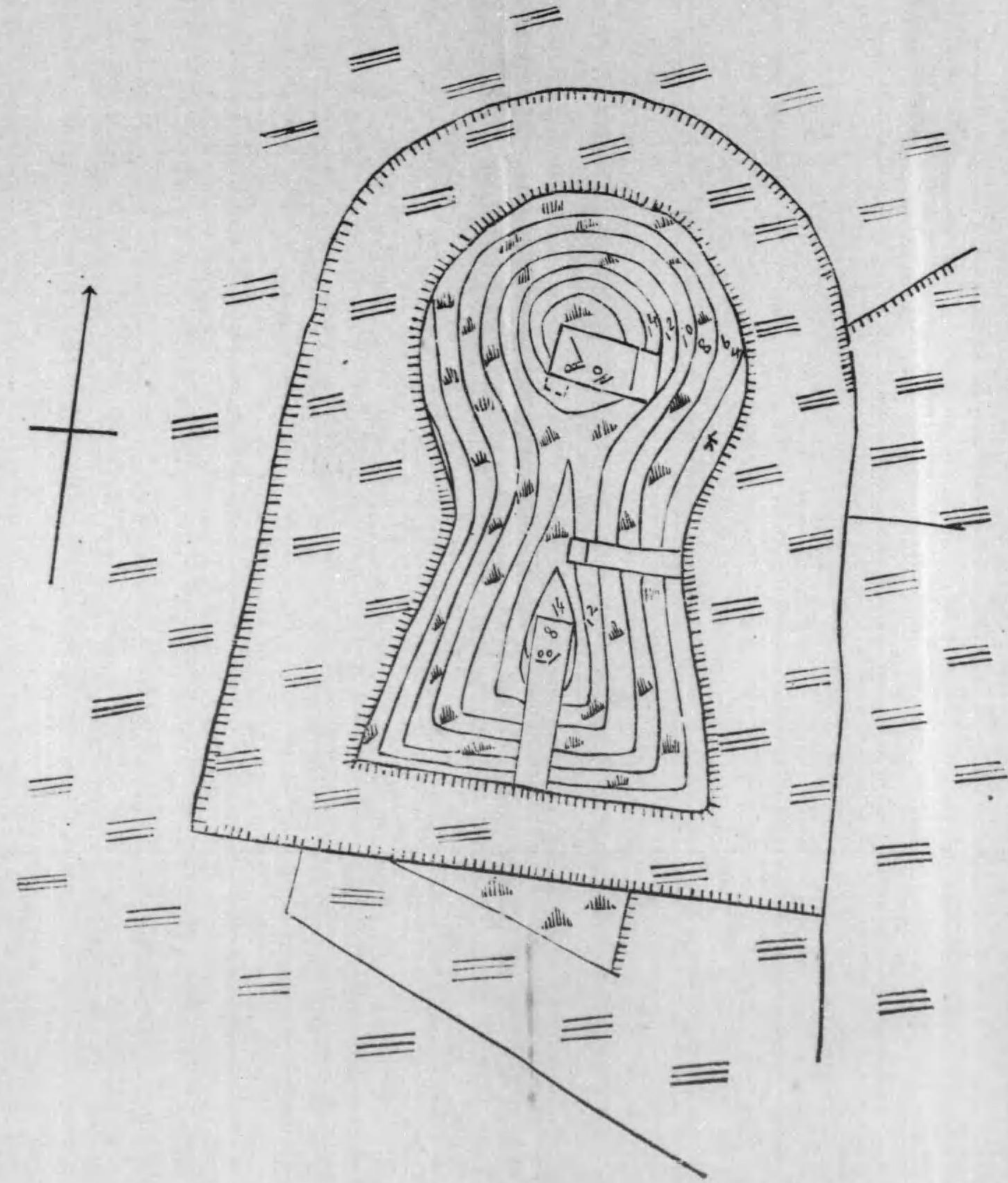
前方部ト後圓部トヲ連絡セル頸部ヲ調査スル爲メ其東側ヨリ幅六尺ノ溝ヲ掘リ進メ、塚ノ中央縦斷線ニ達スル所ニ至ラシム、深サハ裾ニ於テ表面ヨリ一尺、上部ニ至ルニ從ヒテ之ヲ増シ、其最高處ニ於テ四五尺ト爲セシガ遂ニ一遺物ヲモ發見セズ埴輪ノ存在スル形跡ヲモ有セザリキ。

（Faint, mostly illegible text, likely bleed-through from the reverse side of the page.)



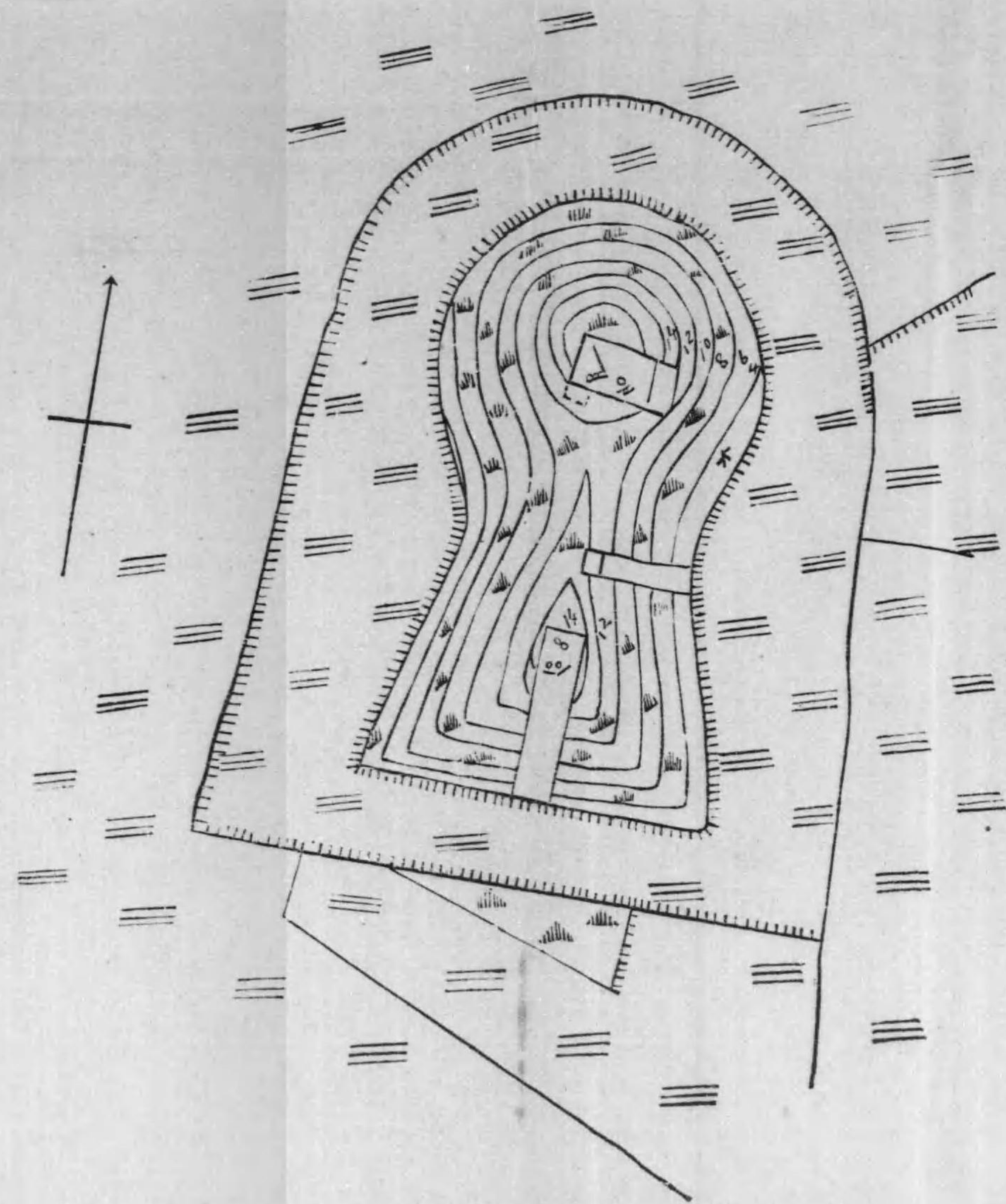
姬塚平面圖

六百分之一

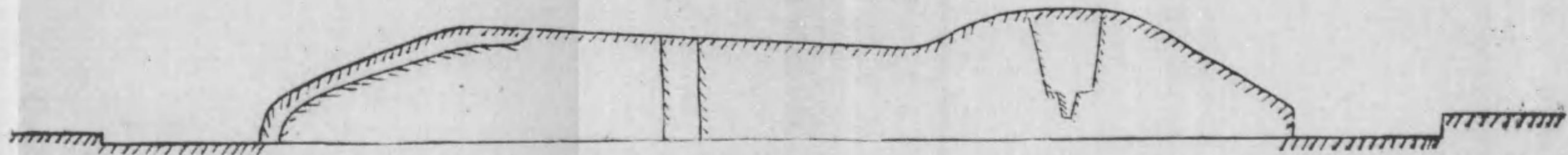


側面圖






側 面 圖









第十一號塚 第壹號




第十一號塚 第貳號







第十一號塚 第四號




第十一號塚 第三號






第十一號塚 第七號



第十一號塚 第八號



第十一號塚 第五號



第十一號塚 第六號

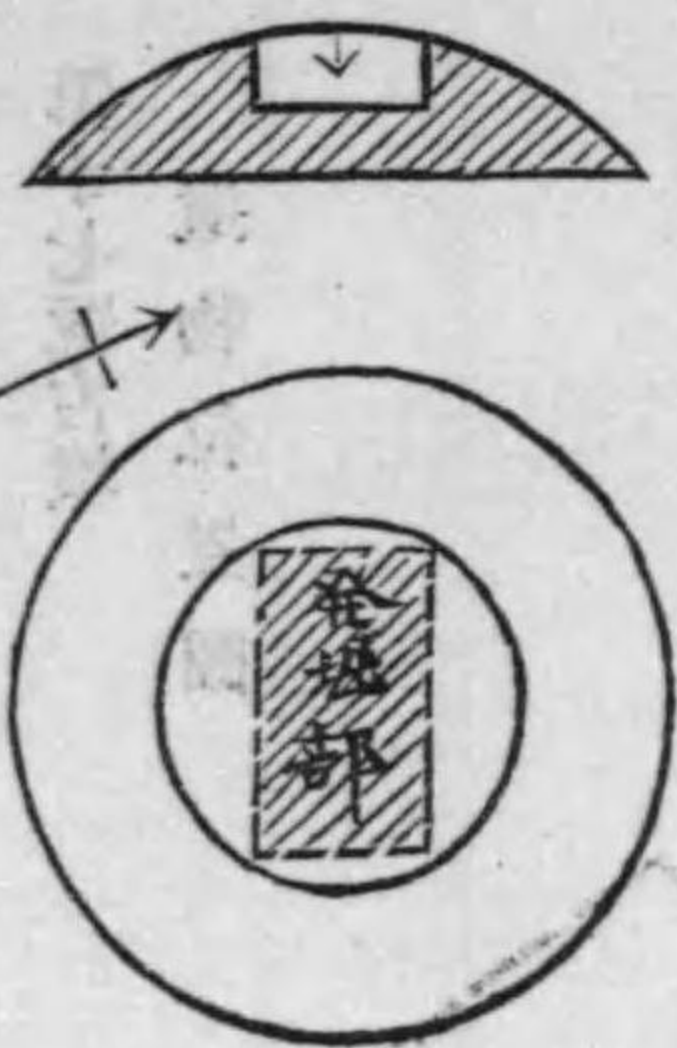


# 第十七號塚

濱田耕作

本古墳ハ西都原ノ東南部、前方後圓ノ大古墳第十八號ノ西北數十間ニアル圓形小古墳ナリ基底直徑約七間高一間餘外部ハ雜草繁茂セルノミニシテ樹木ノ聳立セルヲ見ズ蓋シ斯ノ如キ圓形ノ小古墳ハ其内容ノ貧少ニシテ特異ナキ固ヨリ豫メ之ヲ推察スルニ難カラズト雖モ而カモ此種ノ古墳ハ西都原ニ於ケル群集古墳中最多數ヲ占ムルモノナレバ其性質ヲ闡明スルノ必要アルヲ感ジタレバナリ(第一圖)

第壹圖  
第十七號古墳圖



發掘部

余輩ハ本古墳ノ頂上ヨリ方約七尺ノ溝渠ヲ作リテ發掘シタルガ其中央部ニ於テ三個ノ直刀及ビ鐵鏃十數個ヲ發見セリ直刀ノ一ハ東北側ニアリ長サ三尺四寸頂上ヨリ深サ五尺ノ位置ニ水平ニ安置セラレ其ノ西方ニ數個ノ鐵鏃アリ他ノ二個ノ直刀ハ西南側ニアリ深サ頂上ヨリ約四尺北側ノ直刀ト相距ルコト一ハ七尺三寸他ハ七尺八寸共ニ首尾ヲ缺損セルヲ以テ其ノ餘長ヲ知ル能ハズト雖モ一ハ其ノ長サ三尺五寸他ハ一尺六寸五分アリ其ノハジメヨリ東北側ノ直刀ニ比シテ遙ニ短少ナルモノナルコトハ之ヲ知ルニ難カラズ又此ノ西南側ノ直刀ノ西端ニモ同シク數個ノ鐵鏃ヲ發見セリ(第二圖)

直刀及鐵鏃ノ外本古墳ニ於テ何等人骨土器其他ノ遺物ヲ發見セス又タ此等ノ埋藏品ノ爲メニ容器ヲ用キ或ハ地面ニ特別ノ工作ヲ施シタルヲ見ル能ハスタダ遺物發見附近ハ茶褐色ノ粘土多クシテ表面ノ黑色ノ土壤ト稍

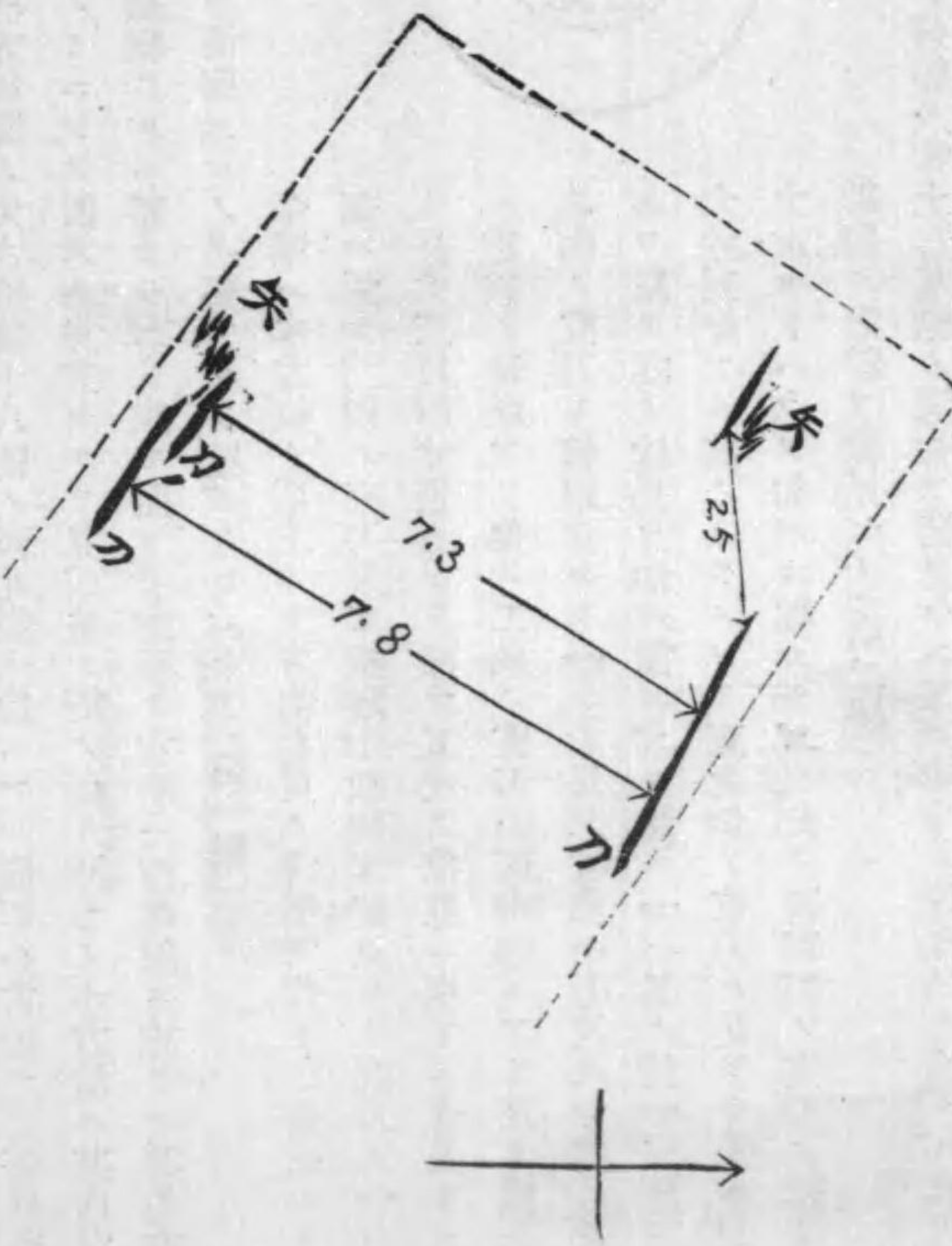


々其ノ趣ヲ異ニセルカノ如キヲ注意セシメタルニ過キス。

第貳圖

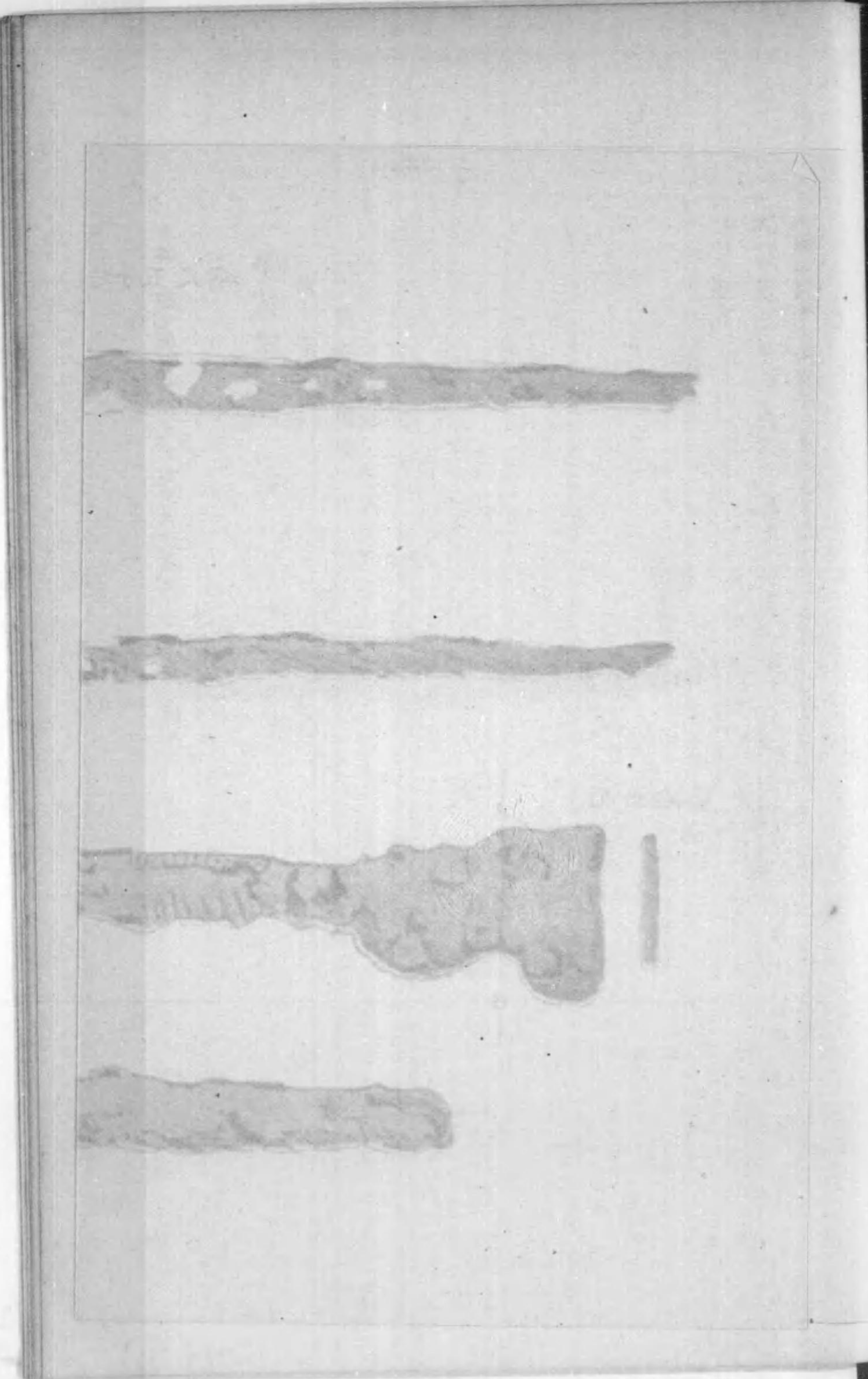
第十七號古墳

遺物位置圖



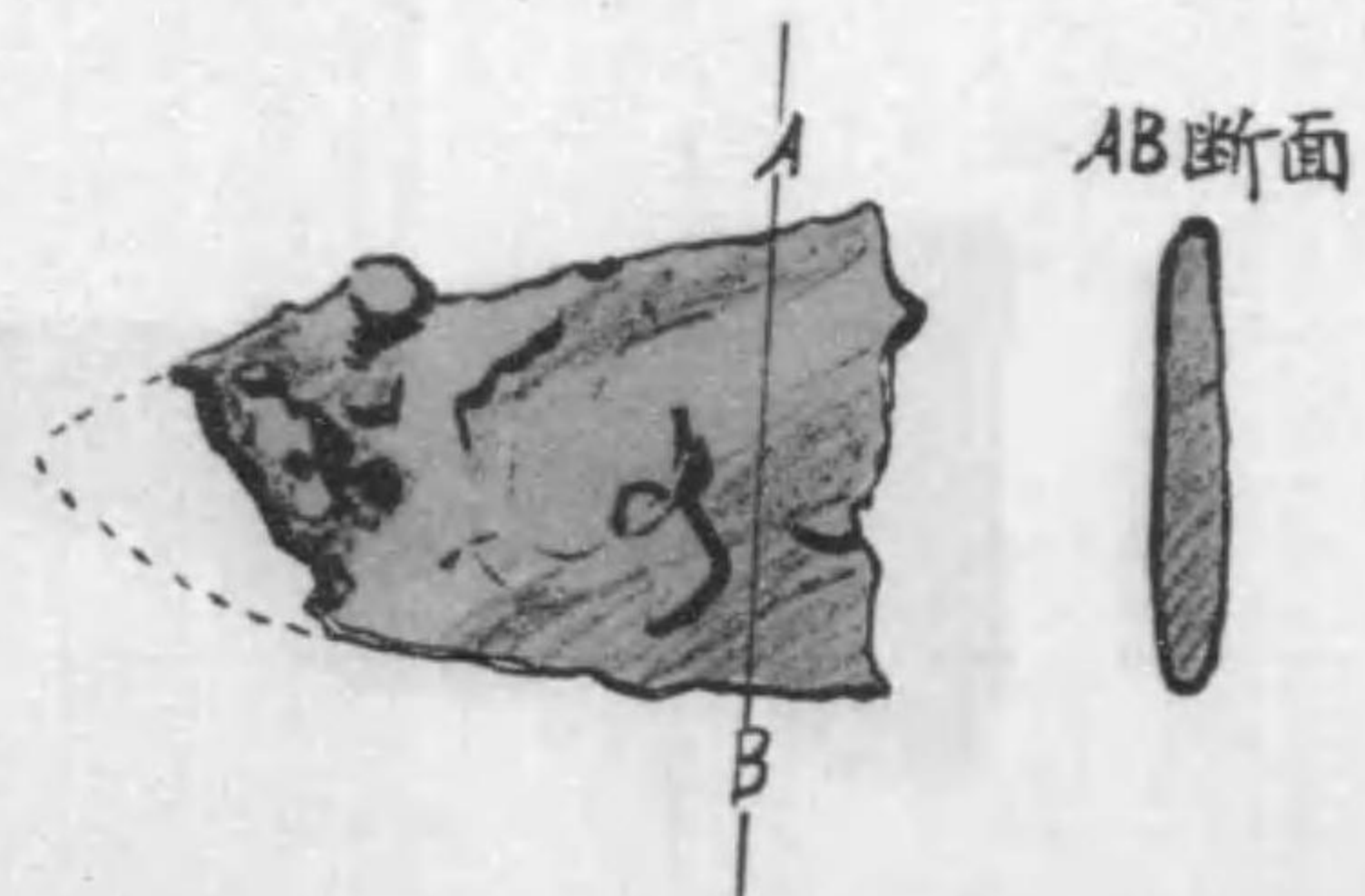
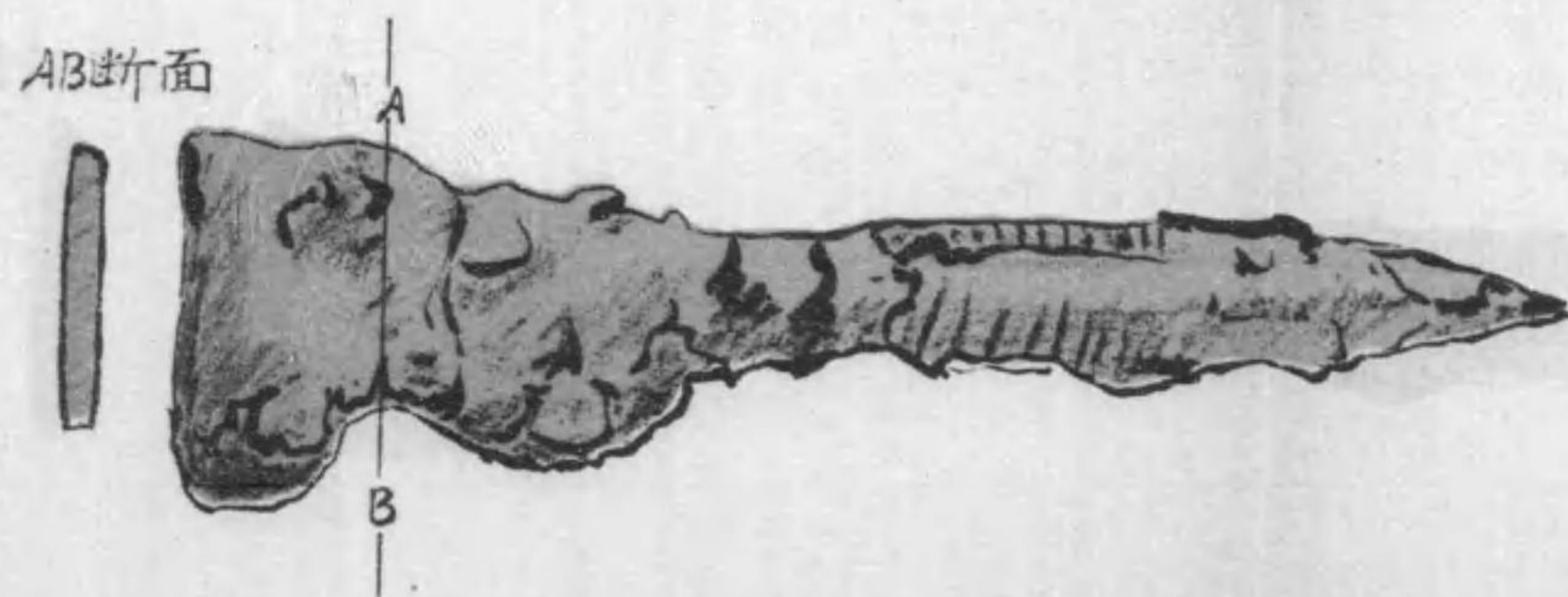
六〇

直刀ハ固ヨリ反リナク片及ニシテニ就キテ詳細ナル形状ハ缺損ト腐蝕トニヨリテ明カナラズト雖モ其形  
式ヨリ推シテ普通ニ古墳ヨリ發見スルモノト異ナラザルコトヲ知ルベシ鞘ノ木質刀身ニ銹ヒ附キテ遺存スル  
ノ外ニ何等ノ附屬品ヲ止メス。



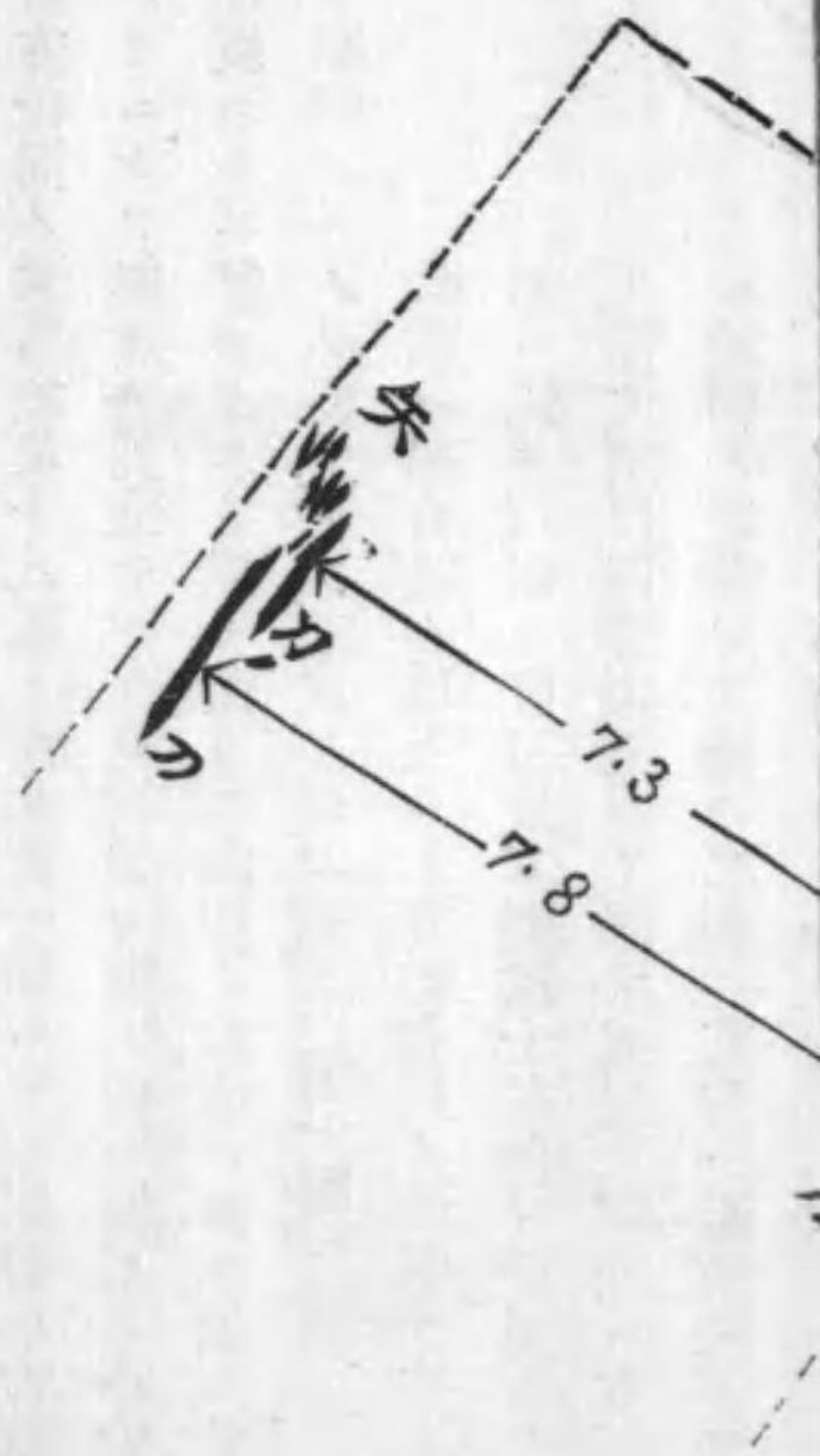


縮尺 五分之一




原寸圖

直刀ハ固ヨリ反リナク片及ニシテ、体ニ就キテ詳細ナル形状ハ缺損ト腐蝕トニヨリテ明カナラズト雖モ其形式ヨリ推シテ普通ニ古墳ヨリ發見スルモノト異ナラザルコトヲ知ルベシ、鞘ノ木質刀身ニ銹ヒ附キテ遺存スルノ外ニ何等ノ附屬品ヲ止メス。







鐵鏃ハ其形狀先端ニ開キテ鑿形ヲナシタルモノト扁平ニシテ先端尖リタルモノトアリ。  
以上發掘ノ結果ニ依リテ之ヲ觀ルニ本古墳ハ其ノ内容頗ル貧少ニシテ其埋葬セラレタル人ハ固ヨリ位置卑シ  
キモノナルコト言フヲ須キス兩側直刀間ノ距離及ヒ鏃鏃ノ位置ヨリ考察スルニ一人ノ屍体ヲ容ル、ニハ其中  
七尺五寸ハ餘リニ濶キニ過ク可ク東西南南側ニ各々一人ヲ葬リシニ非ザルヤヲ疑ハシムルモノアレド人骨  
ノ之ヲ證ス可キナク何等ノ據ルベキ資料アルニ非ラズ又其ノ第十八號前方後圓古墳ノ近傍ニ他ノ圓形小古墳  
ト共ニ散在スル點ヨリ見レバ其ノ陪塚の性質ヲ有スルモノナル可キヲ想像セシムルモノアレド之レ亦タ俄ニ  
斷スルヲ得ズ更ニ是ガ年代ニ至リテハ其遺物ノ種類少ナキニヨリテ一層困難ナルヲ感ズルモノアリ西曆約七  
世紀以前王代ノモノナル可キハ略ホ推測スルヲ得ベケレドモノノ果シテ何帝時代ノモノナルカヲ定ムルコト  
ハ考古學現在ノ程度ト本古墳ノ與フル資料トハ之ヲ敢テセシムル能ハザルヲ悲シマサルヲ得ズ。





第十七號塚 古墳發掘



第十七號塚 發掘直刀

Faint vertical text, likely bleed-through from the reverse side of the page. The text is illegible due to its low contrast and orientation.



第十七號塚 發掘完成後



## 第二十一號塚


### 一、位置及ビ外形

今 西 龍

第二十一號塚ハ西都原ノ東部ニアリ、封土ノ形狀ハ前方後圓ニシテ前方部ヲ畧ホ南ニス、塚ノ全面ハ雜木ヲ以テ覆ハル、モ前方部ノ頂上ニ一松樹ノ亭立スルアリ從來無名塚ナリシカバ一本松塚ノ名ヲ以テ呼ハル、ニ至レリ。

塚ノ大サハ南北ノ長サ四十五間、後圓部ノ直徑二十八間ニシテ、其高サ二十二尺、前方ノ幅十四間アリ、西都原臺地ノ東側ニアルヨリ、低地ノ妻町方面ヨリ望メバ著シク其高サ増セルノ感アリ、而シテ傾斜面ヲ鑿平セル基地ノ上ニ築ケルモノナルヲ以テ、高地ニ接スル部分即チ西方ト北方ト深サ八尺ノ濠形ヲ爲セドモ低地ニ接スル部分即チ南方ト東方トハ濠形ヲナスコトナクシテ一樣ノ平地ト爲レリ、マタ陪塚ト認ムベキ圓塚ノ西方ヨリ北方ニ廻リテ四個ノ存スルアリ何レモ濠形ノ外側ニ接セルニヨリ濠形ノ底部ヨリ望メハ其高サヲ著シク増スノ感アリ段ノ痕跡ノ遺存スル趣アリ。(寫真第一號參照)





移門十一號

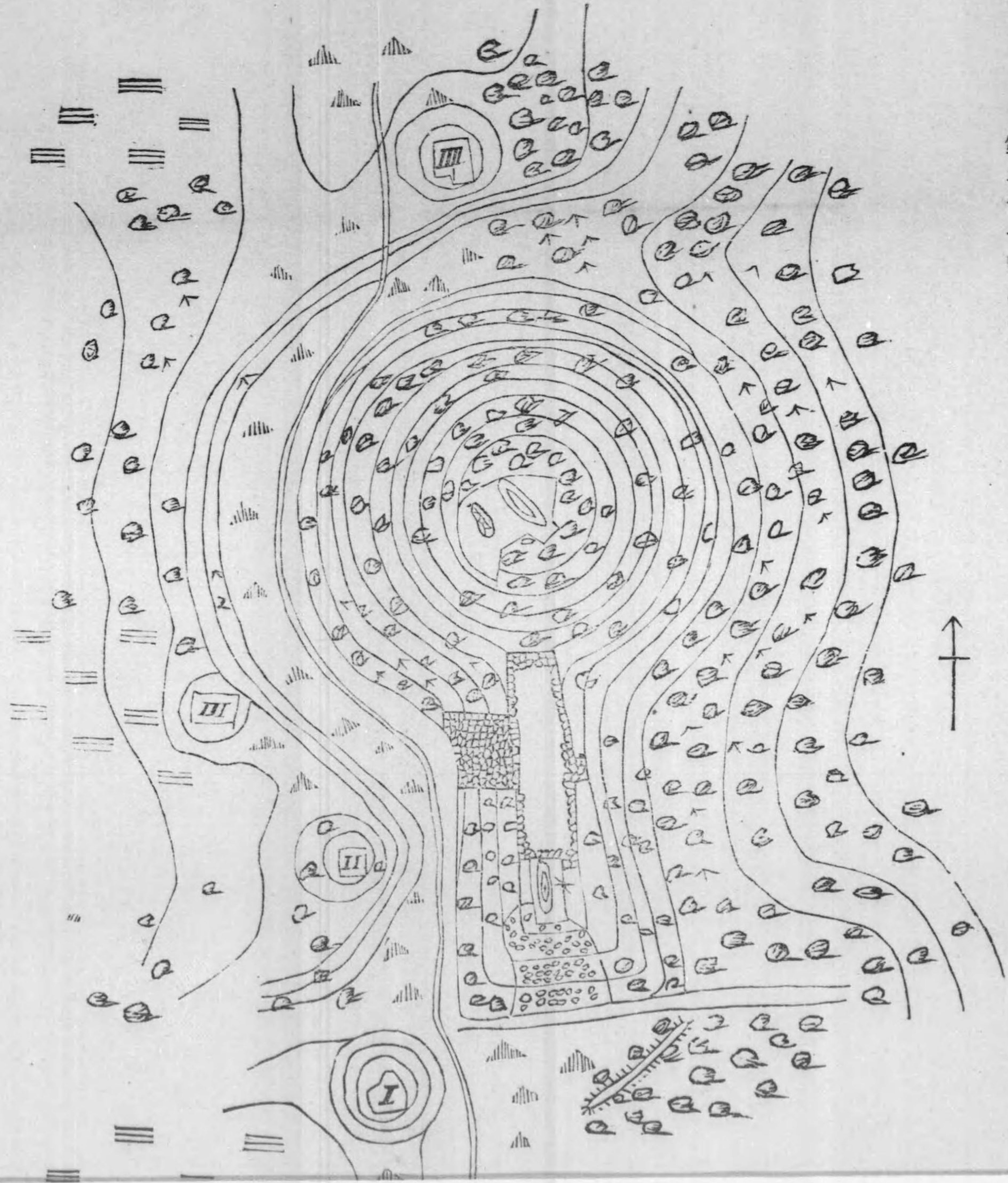
...

...



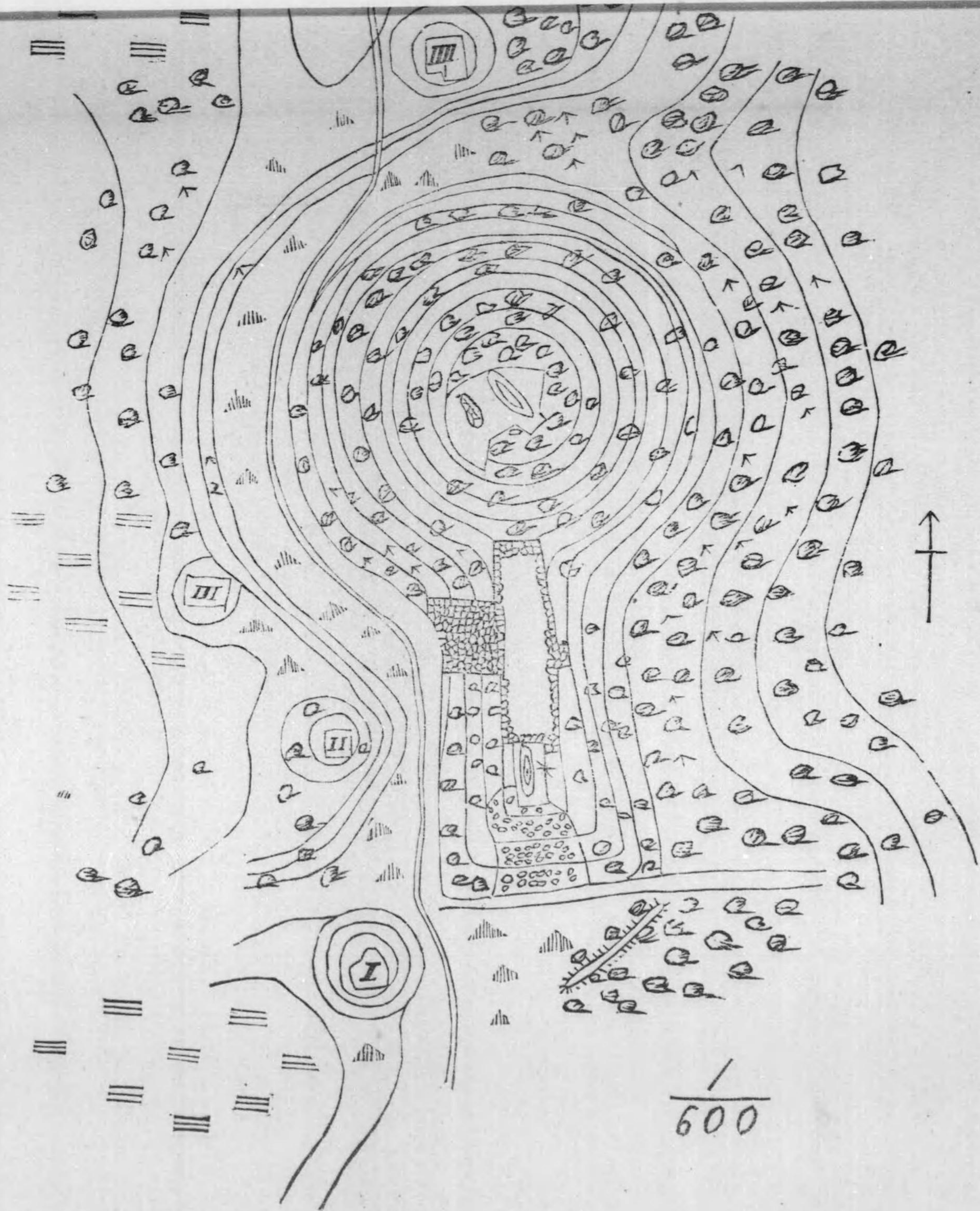
第壹圖

第二十一號塚平面圖





第二十一號塚平面圖



第二十一號塚

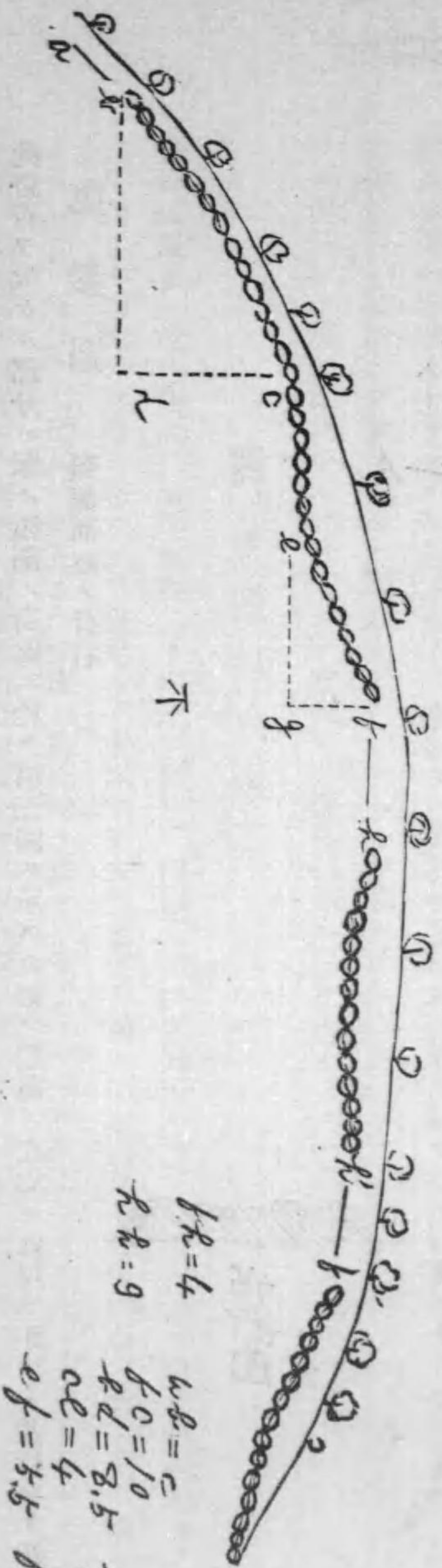
第一、本塚は、石室を有する古墳である。石室は、中央部にあり、その周囲には多数の副葬坑が分布している。石室の壁は、石積みで造られており、その厚さは、概して1メートル以上である。石室の内部には、石棺が埋まっていた。石棺は、石室の中央部にあり、その周囲には、石室の壁に接して造られた副葬坑が多数見られる。副葬坑の中には、土器、埴輪、鉄器などが埋まっていた。本塚の規模は、東西約10メートル、南北約10メートルである。本塚は、古墳時代の前期に造られたと推定される。



二、表面ノ葺石

塚ノ表面ハ厚サ約一尺ノ覆土ヲ取り去レハ其頂上ノ或部分ト其裾ノ廻リ二尺許ノ部分トヲ除キテ塚全体ニ徑三四寸ヨリ五六寸ノ扁平ナル川石ヲ以テ葺ケルヲ發見ス。即チ塚ノ西側面ニ於テ幅二十九尺ノ覆土ヲ除キテ調査セシニ第二圖ニ示スカ如ク葺ク所ノ礫石ハ裾ヨリ二尺ノ上部ニ始マリ斜面ニテ八尺五寸ニ至リ傾斜ノ度ヲ緩メ、此處ニ別ニ一段ヲナス趣アリ、斜面四尺、投影面亦殆ント四尺ノ一面アリ、次ニ更ニ第二ノ傾斜面アリ、此面ハ傾斜面五尺五寸、投影面ニテ五尺一寸其高二尺三寸ニシテ塚ノ頸部ノ高處ニ達シ、葺石ハ此處ニ至リテ欠クルヲ見ル。(第二圖及ヒ寫眞第二號參照)


第 貳 圖  
葺石 横 斷 圖



$h = 4$   
 $h' = 9$   
 $w = c$   
 $f = 10$   
 $rd = 8.5$   
 $eg = 5.1$   
 $ce = 4$   
 $ef = 5.5$   
 $bg = 2.3$



此葺石ヲ欠ケル部分ハ塚ノ頸部ノ高處ニ於テ第三圖ニ示スガ如ク頸部ノ左右ニ九尺ヲ距テ、並行シテ細長キ  
第 參 圖 頸部高處ノ葺石



帶狀ヲ爲シ、長サ各十二間半、幅各四尺アリ。而シテ其前方部ニ向ヘル内側ノ一隅、即チ西側ノモノニテハ  
東南隅、東側ノモノニ於テハ西南隅ハ直角形ヲ爲サズシテ曲線ヲ呈セルヨリ其狀ハ刀ノ切先様ヲ爲セリ。  
此二條ノ礫石ナキ部分ニ挾マレタル葺石面ハ前述ノ如ク幅九尺ヲ有シ、其位置塚ノ頸部ノ高處ニシテ其中央  
ナルニヨリ、南北ニ引ケル塚ノ中央線ニ當リ、其北端(A)ヨリハ後圓部ノ高マリニ連リ、其南端(B)ヨリハ  
前方部ノ高マリニ連續シ。南北ニ於テ少シク高ク中央ニ於テ少シク低下ス、其横断面ニ於テモ兩側ニ高クシ

テ中央ニ少シク低クシ。

礫石ハ後圓部ノ頂上ニ於テ稀少ノ個所アリシガ前方部ニ於テハ現今裾ヨリ五間ノ上方ニ至リテ絶ヘタルヲ發  
見セシモ礫石ノ尙ホ其上方ニ點在スルモノアリシヨリ見レバ、恐クハ礫石ヲ欠キシモノニハアラズシテ後世  
散逸セシモノナランカ。

### 三、後圓部ノ赤色素焼土器破片

後圓部ノ頂上ニハ礫石ノ稍々薄キ所アリシガ之ヲ除キ去ルニ及ビ礫石間若クハ其下方ヨリ赤色素焼ノ土器破  
片ヲ得タリ、此等ノ破片ハ塚ヲ築クニ際シ土壤ニ混ジテ運搬サレシト解スルヨリモ築造後ニ於テ祭典等ヲ行  
ヒテ之ヲ殘セシモト爲スコト穩當ナルベシ、其理由ハ(一)多クノ破片ガ各所ニ堆積シテ塊狀ヲ爲スコト、(二)  
破片ガ同一平面上ニアルコト(三)細小ノ破片ヨリモ寧ろ原器ノ一部ト見ルベキ大破片ノアリシコト、殊ニ三  
四個所ニハ圓筒形ヲ爲ス高杯ノ脚部ト見ルベキモノ、立チナガラ發見サレシコト等ニアリ、但シ此等ノ破片  
ハ一塊毎ニ一器ヲ成スモノアラズシテ破損シテ散亂移動ニ因ルモノアルハ勿論ノコト、ス。

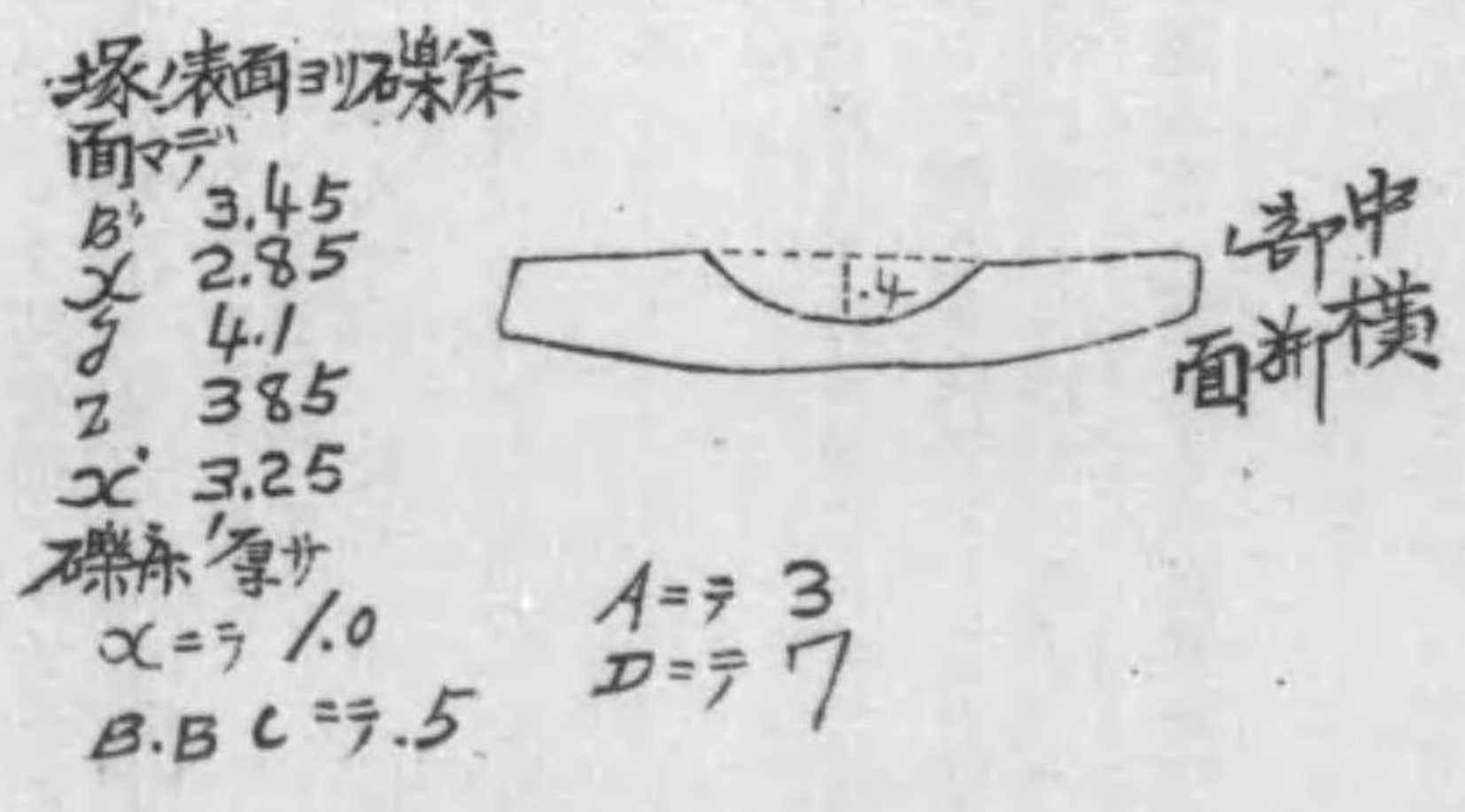
### 四、後圓部ノ列石

後圓部頂上ニ於テ南北二十尺東西二十四尺ヲ劃レテ内部ノ土壤ヲ取去ルヤ、其東南隅ニ當リテ表面ヨリ深サ  
二尺六寸ノ地點ニ列石ノ存ズルヲ發見ス。東側壁ヲ去ル七寸ニ始マリテ南北ニ數個ノ石ヲ約二列ニ置ケルモ  
ノニシテ、其長サ二尺八寸列石ノ中央線ハ南側壁ヲ去ル二尺ナリ、マタ其底ヨリ表土マデノ高サハ三尺二寸  
アリ。此列石ノ下底ニハ何等ノ遺物ノ存在ヲ認メザリキ。(第四圖)

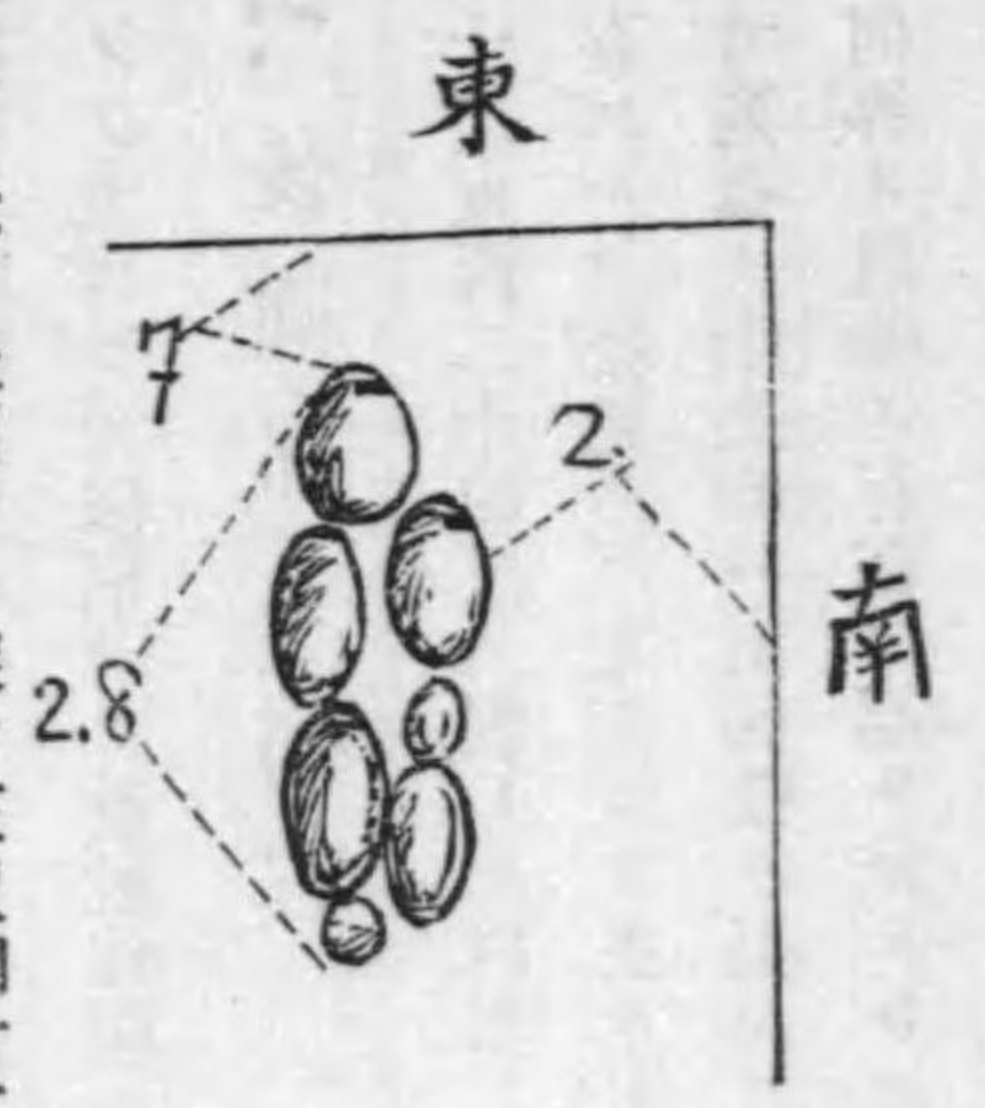




- ab=4.4
- ca=13.5
- ac=2.5
- ef=2.4
- fb=2.7
- ag=1.9
- gl=1.9
- ht=1.7
- iz=1.3
- jk=5.0
- fd=11.5
- lm=2.2
- no=5.3
- od=2.0
- pq=2.0
- mn=2.3
- rs=1.6
- tu=1.15

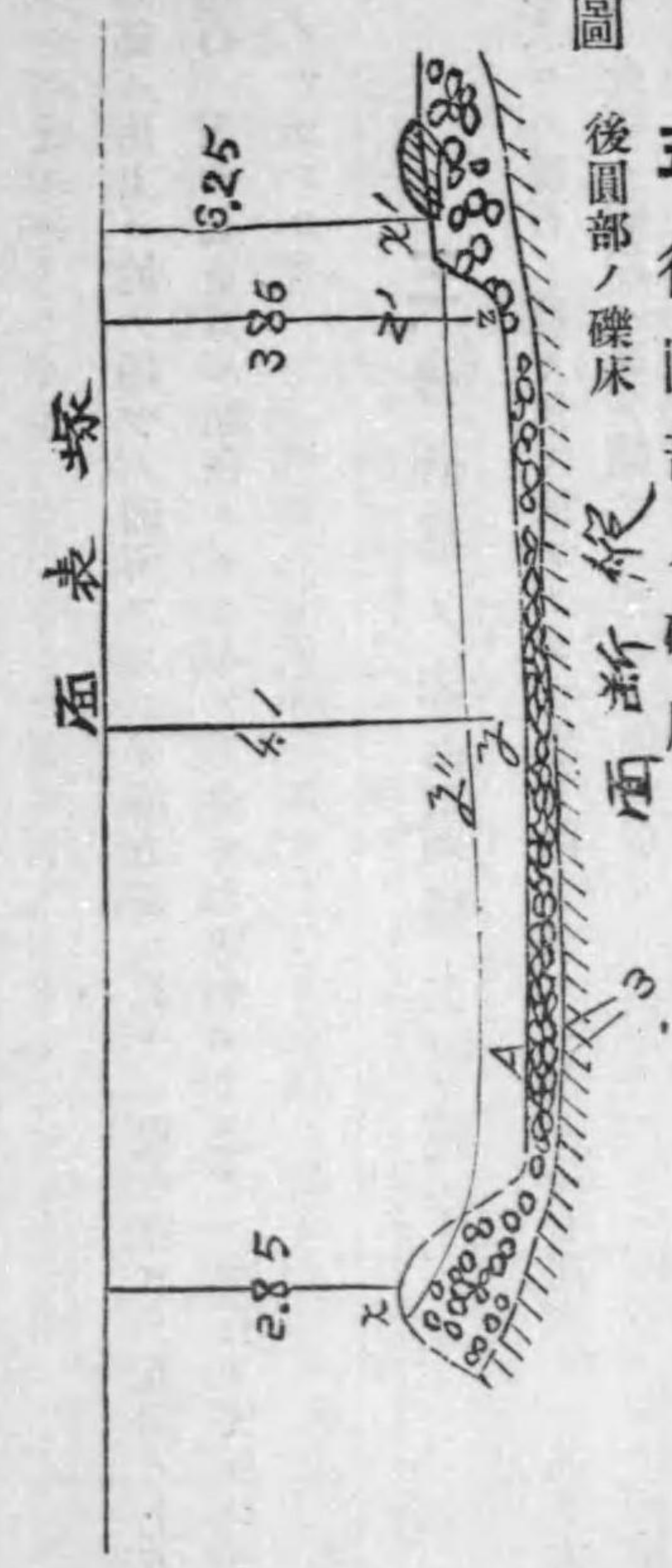


第四圖



マタ此發掘セル劃内ノ西南ニ於テ表面ヨリ深サ三尺四寸五分ノ處ニ礫床ノ存ズルヲ發見セシガ、其上ニ鍬刀ノ一端ヲ認メシカバ此方面ニ發掘ヲ展開シ完全ナル一礫床ヲ發見セリ

第五圖 後圓部ノ礫床  
五、後圓部ノ礫床





此礫床ノ一部ヲ發見セシヨリ更ニ發掘ノ區域ヲ擴張シテ其狀態ヲ調査セシニ、礫床ハ徑二三寸ノ礫石ヲ以テ前部ハ方形ニ後部ハ楕圓ニ近キ形狀ヲ作成シ全長十三尺五寸幅四尺乃至五尺アリ。其中部ニ特ニ礫石ヲ整列シテ長サ八尺三寸、幅約二尺ノ一列ヲ造レルカ、其後部ノ一邊ハ此區劃ノ列礫ヲ缺ゲリ。而シテ此區劃内ハ其縦ノ中央線ニ向ヒテ兩側ヨリ凹マシメ、兩側ニ比シテ中央ノ低キコト四寸トス。マタ其前部ナル方形ノ部分ハ著シク高ク作り。後部ノ楕圓ニ近キ方ニハ大石二個ト中石三個トアリテ其内ノ大石一個(X)ハ礫床面ト等高ノ位置ニ置ケルヲ見ル。此等ノ狀態ハ第五圖ニ示ス所ノ如シ。寫眞第四號粘土槲ノ先方ニ見ユルハ此礫床ナリ竹篠木枝ヲ挿シテ其周邊ヲ示シ置ケリ此礫床ニ於テ發見セシ遺物ハ鍔刀五本ニシテ其位置ハ圖示スル如クナルカ(1)ハ長サ八寸(2)ハ長七寸(3)ハ長一尺二寸五分(4)ハ長六寸(5)ハ長一尺ヲ現存セリ。

### 六、後圓部ノ粘土槲

礫床ノ調査ヲ終リシ後、初ニ發掘セシ墳(即チ南北二十尺東西二十四尺ノモノ)ヲ更ニ下方ニ掘リシニ、約七尺ニシテ其東南隅ニ粘土ノ一塊アリ。之ヨリ二條ノ粘土線約二尺ヲ距テ、平行シテ西北ニ向フコト二十尺ニシテ一粘土塊ニ連ナルヲ發見ス。茲ニ於テ特ニ發掘ニ注意スル所アリシガ、該粘土塊ハ粘土槲ノ兩端ニシテ其平行線ヲ爲セシハ其中央部ノ陷落セルニ依リ、其殘存スル兩側線ナルコトヲ認ムルニ至レリ。(寫眞第三號第四號參照)



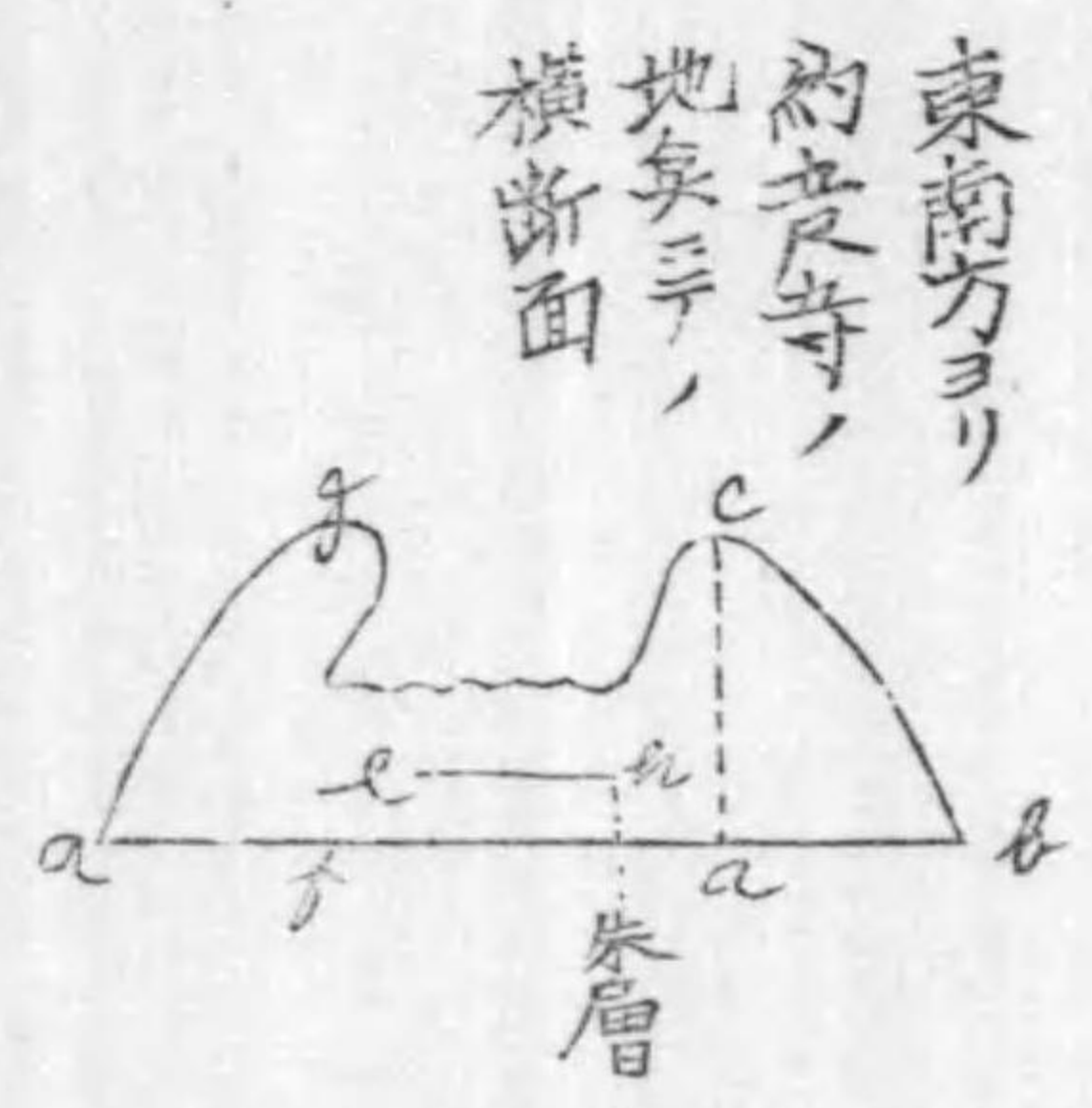
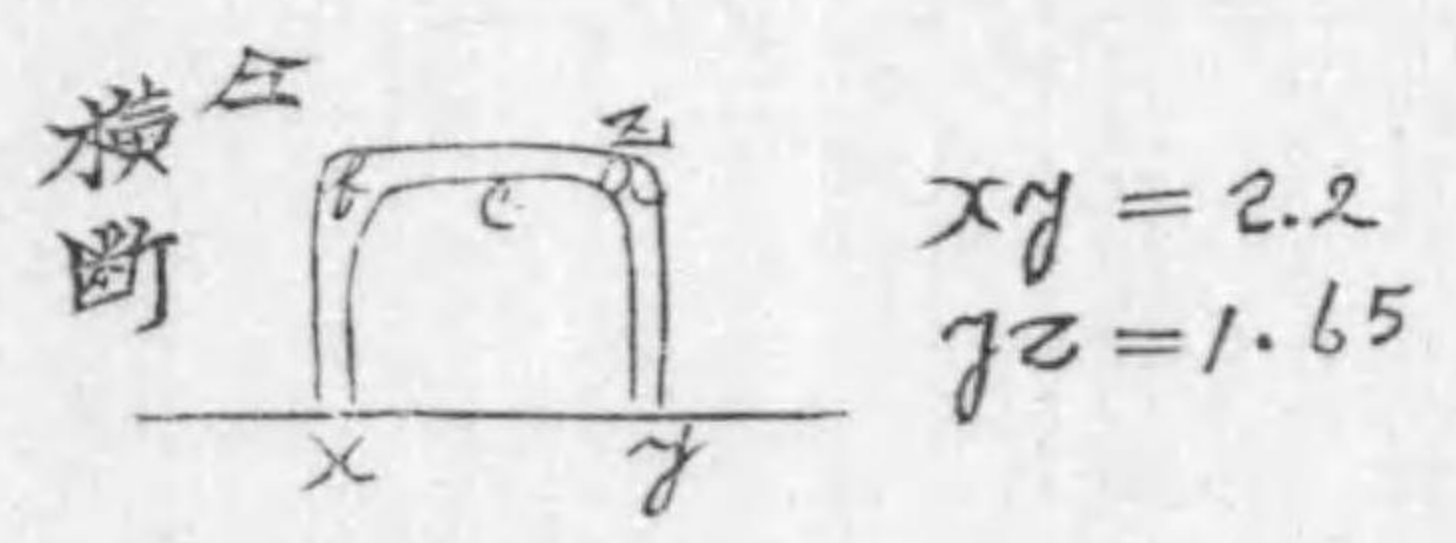
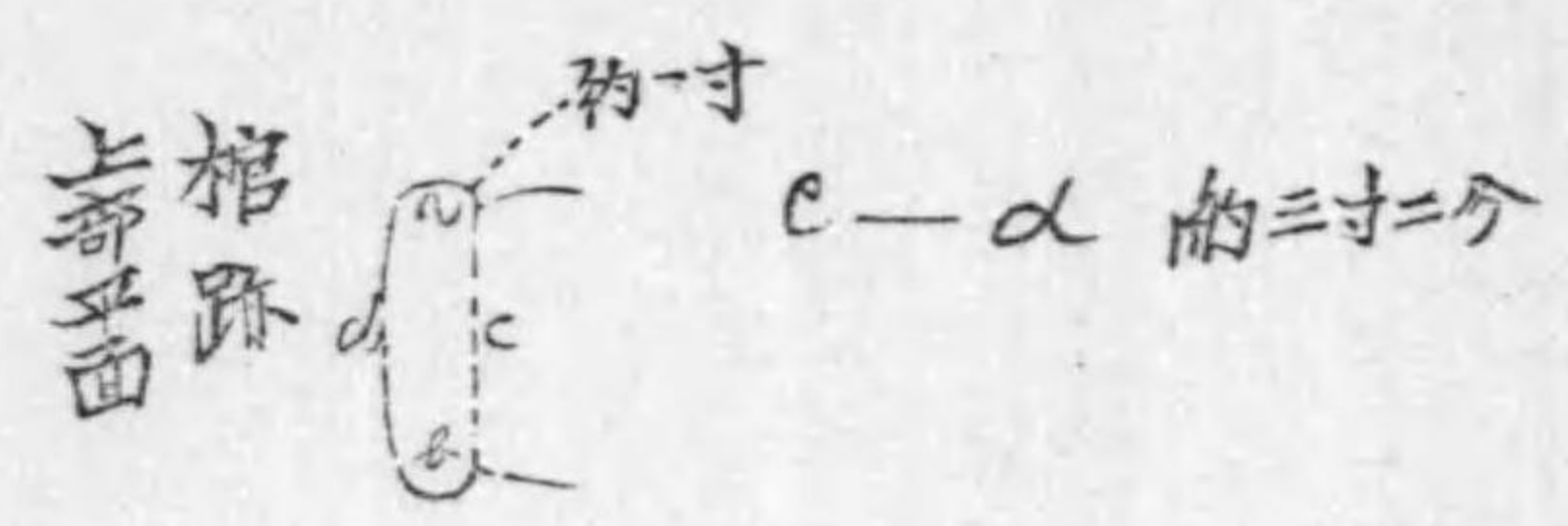

此礫床ニ於テ發見セシ遺物ハ鍔刀五本ニシテ其位置ハ圖示スル如クナルカ(1)ハ長サ八寸(2)ハ長七寸(3)ハ長一尺二寸五分(4)ハ長六寸(5)ハ長一尺ヲ現存セリ。

六、後圓部ノ粘土槨

礫床ノ調査ヲ終リシ後、初ニ發掘セシ墳(即チ南北二十尺東西二十四尺ノモノ)ヲ更ニ下方ニ掘リシニ、約七尺ニシテ其東南隅ニ粘土ノ一塊アリ。之ヨリ二條ノ粘土線約二尺ヲ距テ、平行シテ西北ニ向フコト二十尺ニシテ一粘土塊ニ連ナルヲ發見ス。茲ニ於テ特ニ發掘ニ注意スル所アリシガ、該粘土塊ハ粘土槨ノ兩端ニシテ其平行線ヲ爲セシハ其中央部ノ陷落セルニ依リ、其殘存スル兩側縁ナルコトヲ認ムルニ至レリ。(寫眞第三號第四號參照)

第六圖

後圓部ノ粘土槨  
縱斷面



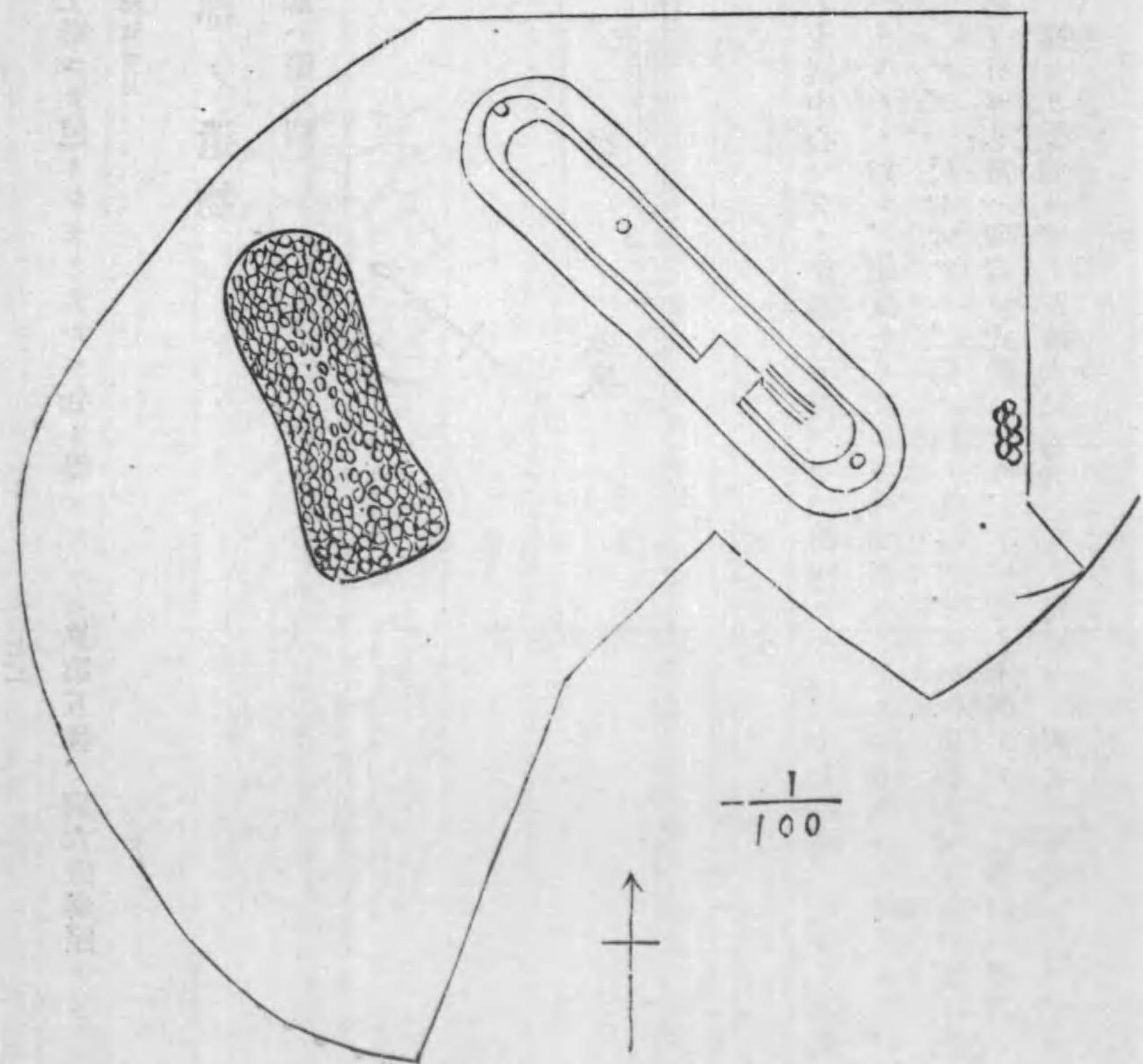
- a-b = 5.5
- c-d = 2.15 (或ルハ = 2.13)
- e-f = 1.5
- b-d = 1.5
- c-g = 1.6 — 1.65
- e-h = 1.6 — 1.65



此粘土槨ハ長サ二十一尺ニシテ下部ハ幅五尺五寸内外ヲ有シ、上部ヲ陷落セル現狀ニ於テ兩側ノ斜面積約二尺七八寸アリ、底面ハ反ヲ有スルコト甚シ。其兩端ハ完全ニ上部ヲ存ゼシト雖モ其他ノ陷落セル所ハ深サ平均九寸許トナリ其凹面ニ土壤壓落シテ充滿セリ。マタ西北ノ一端ニシテ陷落セザリシ部分ノ内部ニ於テハ粘土槨ノ原壁ヲ明白ニ認知スルコトヲ得シガ原壁ニハ圖示スルガ如キ本棺ノ一端ト思ハル、モノ、痕ヲ殘セリ。

(第七圖)

第七圖 後圓部ノ發掘圖





以上ノ事實ニ依リテ細長ノ木棺ヲ粘土槨ニテ包ミシモノナルヲ知り得ベシ。(寫眞第五號、第六銀參照)  
此粘土槨ノ東南ニ接シ一個ノ甕ヲ發見セリ。

### 七、後圓部ノ遺物

粘土槨内ヨリ發見セシ遺物配列ノ状態ハ第八圖

第八圖 後圓部ノ遺物



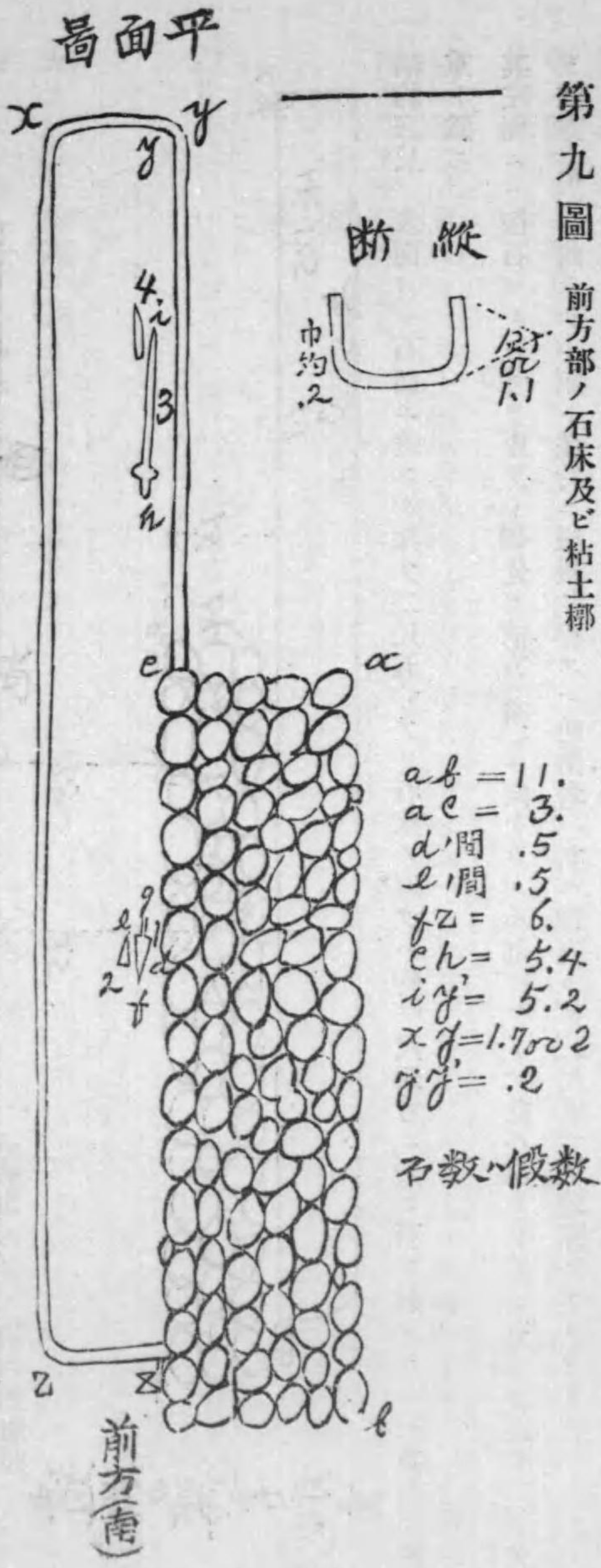
ニ示ス如シ。粘土槨ノ一端ヨリ槨外ノ土器中心マデノ距離ハ一尺アリ。槨内ニハ(AB)十七尺幅一尺許ノ間朱ノ痕跡アル面アリ、棺底ノ跡ト認ムベキモノ、如シ、此面上ノDD'ニハ鍔劍四本アリテ鋒ヲ外方ニ向ケタリ、長サ三尺一寸、其鋒ヨリ東南ノ側壁(B)マデ一尺七寸アリ。劍ノ柄ノ方ニアルCC'ニハ直径五寸ノ鏡ヲ面ヲ上ニシテ遺存シ、鏡面ニハ網代形ノ痕跡ヲ有セリ鏡ハ所謂漢式鏡ナルモ、其紋様ノ不明ナルハ二番型三番型ナト稱スヘキモノナラン。D'D'ノ劍莖ノ端ヨリ鏡側マデノ距離六尺九寸ニシテ鏡端ヨリ西北ノ側壁(A)マデハ

四尺八寸アリ、此棺底ノ跡ト思ハル、面ハ其中央殊ニ鏡ノ邊ニハ厚サ五厘ノ朱層ヲ爲セシガ其他ハ甚ダ薄シC'D'ノ間ニハ朱ノ紫色ニ變ゼシ所アリマタ朱面ニハ網代形ノ痕ヲ有スル部分アリキ。此朱ノ面ハ水平ニ近ケレドモ粘土槨ノ外底面ハ反ヲ有スルヲ以テ、朱層ノ位置ニ依リ槨底マデノ厚サハ四寸乃至二寸二分許アリ鏡劍ノ在リシ間ニハ屍体ヲ納メテ鏡ヲ枕頭ニ置キシト思ハルレド、屍体存在ノ痕跡ヲ認メザルノミナラズ他ノ腐敗物ノ痕跡ヲ粘土中ニモ見ル所ナカリキ。

### 八、前方部ノ調査

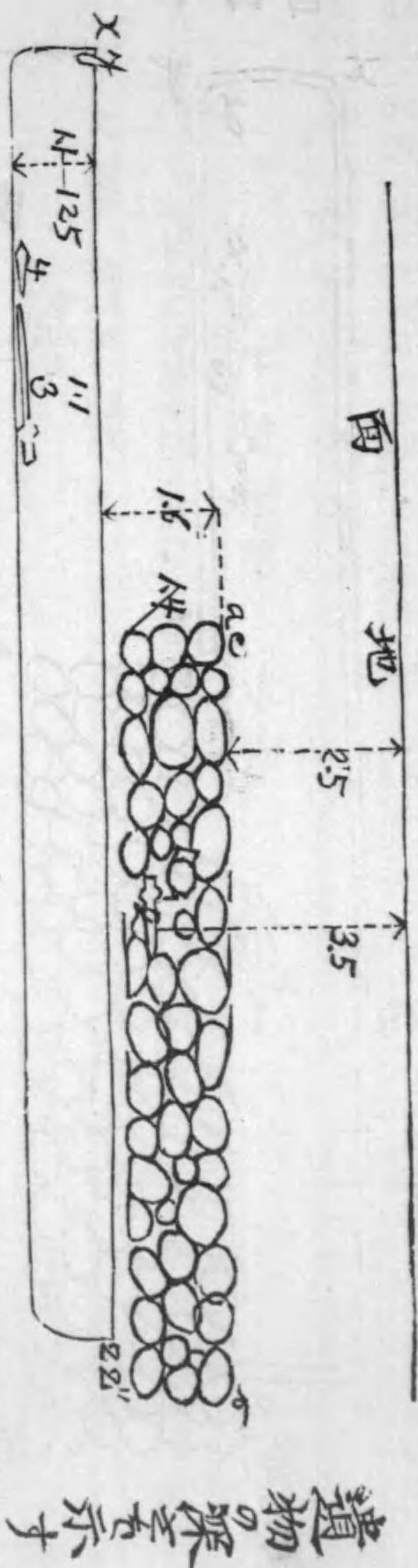
前方部ノ裾ヨリ約六間半ノ所ニシテ、中央ヨリ向ツテ少シク右(東)ニ偏シ石床アリ。其面積長サ十一尺ニシテ

第九圖 前方部ノ石床及ビ粘土槨



ab = 11.3  
ac = 5.5  
d'間 = 5.5  
fz = 6.4  
ch = 5.4  
iy = 5.2  
xj = 1.7  
yj = .2  
石数 假数





幅約三尺。表面ヨリ石面ニ達スル深サ二尺五寸アリ石床ノ厚サハ約一尺四寸ニ及ヒ石ヲ敷クコト三重若ハ四重ト爲ス。

其左側ニハ側石ヨリ五寸ヲ距テ、切先ヲ前方(南)ニ向ケタル小劔(1)アリ。此小劔ヨリ更ニ五寸ヲ距テ、切先ヲ前方(南)ニ向ケテ小劔ト並行ニ鐵鏃(2)存ス。此兩者ハ共ニ地表ヨリ三尺五寸ノ地點ニアリタリ。

石床ノ石面ヨリ下方一尺六寸ニシテ粘土層ノ縁ノ存スルヲ發見セリ。此粘土層ハ石床ノ一部ト喰違ヒテ上下ニ重ナリ居リ、後圓部ノ粘土層ニ比スレバ著シク長方形ヲ呈シ底面ニ反ヲ有スルコトナク、長サ十八尺、幅一尺九寸乃至二尺。其厚サ二寸アリ、深サハ一尺一寸乃至一尺二寸五分トス、而シテ此ノ粘土層ヨリ切先ヲ後圓(北)ニ向ケタル長サ二尺一寸ノ直刀(3)一本ト長サ八寸余ノ釘様ノモノ一個(4)トヲ發見セシノミニシテ、層内ニハ朱ノ痕跡ヲ止ムルコトナク、其中ニ黒土塊ヲ爲スモノ稀薄ニ存セシモ遂ニ何等ノ遺物ヲ發見スル所ナカリキ。(寫眞第九號第十號參照)

第一陪塚


陪塚第一ハ第二十五號ノ古墳ニシテ圓形ナルカ主塚ノ前方部ヨリ濠形ヲ距テ、西南ニ在リ直徑約七間、高サハ西方ノ畑地ヨリ計リテ三尺、濠形ノ裾ヨリ計リテ六尺四寸アリ。

塚ノ頂ヲ中心トシテ南北十五尺東西十五尺ヲ掘リテ調査ヲ行ヒシニ表面ヨリ其西ニ於テ一尺九寸、其東ニ於テ二尺三寸五分ノ深サノ面ニ石床ヲ發見セリ。此石床ハ南北五尺東西十五尺アリテ丸石及角石ヲ使用シ其丸石ノ石面ハ大石ニテ一尺乃至一尺五寸、中石ニテ一尺乃至六寸ノ直徑アリ、小石ハ一二寸ニ過キス、角石ノ面ハ長サ約一尺、幅約六寸ニシテ其厚七寸許アリ。石床ハ上述ノ如キ石ヲ二重ヨリ四重ニ積ミテ作成シ其表面ハ堅ノ中央部ニ於テ少シク高マレリ。此石床ヲ取除キテ發掘スルコト基底ノ地盤以下ニ及ボセシト雖モ何等ノ遺物ヲモ發見セサリキ。

第二陪塚

陪塚第二ハ圓塚ニシテ主墳塚前方部ノ西側ニ存シ、陪塚第一ノ北方ニ當リ、其直徑ハ東西約十間ニシテ南北四間半アリ(第十圖)

第十圖 第二陪塚ノ棺坐



中三寸  
七五



表面ヨリ七尺ノ下方ニ粘土及ヒ石ヲ以テ造レル棺座様ノモノヲ發見セリ。先ツ粘土ヲ用ヒテ長サ八尺幅一尺四寸乃至一尺八寸ノ小判形ノ座ヲ造リコレニ石灰ヲ交ヘシ如キ狀ヲ呈スル粘土又ハ小石ヲ用キテ高幅各約二寸ノ縁邊ヲ附セリ。圖示スル所ノ(イ)ノ石ハ此縁邊ノ下ニ存シ(ロ)ハ厚サ四寸豎九寸ノ石ニシテ(ハ)ハ扁半ノ石ヲ横ニセルモノナルカ共ニ粘土座ノ下ニ存セリ。此ノ棺座様ノ内面ニテ(乙)ノ邊ニ三四ノ朽齒ヲ發見シ、死体ノ土化セント思ハル、徵候モアリシガ、(ア)ニ鐵鏃アリシノミニテハ他ノ遺物ヲ發見スルコトナカリキ。

第三陪塚

陪塚第三ハ主墳後圓部ノ西南ニ存シ、高サハ畑地ノ方ヨリ二尺。濠形ノ方ヨリ十尺二寸アリ。調査ノ結果ハ遺物ト認ムヘキモノ全ク存セス。


第四陪塚

陪塚第四ハ主墳ノ後圓部ノ北方ニ在ル圓墳ナリ。其直徑ハ南北約十間、東西約六間ニシテ、高サハ畑地ヨリ計リテ四尺濠形ノ所ヨリ計リテ十一尺八寸アリ。(第十圖)


第十圖




第二十一號塚 第一號 塚ヲ西方ヨリ望ム




第二十一號塚 第二號 完全ニ現ハレタル葺石









第二十一號塚 第五號



第二十一號塚 第六號



第二十一號塚 第三號



第二十一號塚 第四號







第二十一號塚 第九號 前方部ノ石床ト粘土槨



第二十一號塚 第十號 前方部ノ粘土槨ニ發見ノ第三號及第四號品




第二十一號塚 第七號 粘土槨内ノ鍔劍




第二十一號塚 第八號 粘土槨内ノ鏡



第二十一號塚 第十一號



第二十一號塚 第十二號



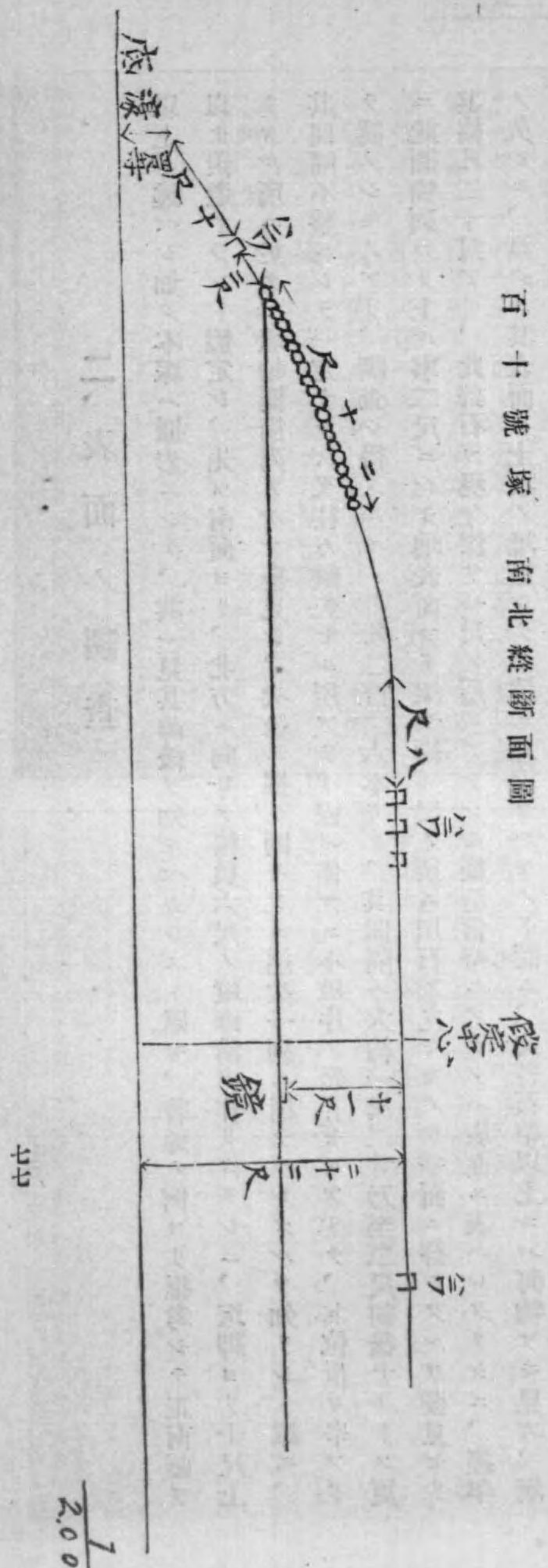
# 第一百十號塚

## 一、位置及ビ外形

關 保之助

此塚ハ縣廳實測御陵墓參考地附近平面圖中ニハ、飯盛塚トアレドモ、該地方人ノ傳フル所ニハ舊名ヲ事勝塚ト稱ス、外形完全ニ保存セラレ、最モ優麗ノ觀アリ、高サ約二十三尺、頂上ノ徑六十尺、基底ノ徑百四十七尺、塚脚ノ高サ四尺五寸、其周圍ニハ空濠ヲ匝ラシタレドモ、今ハ耕地トナレリ、塚上ニハ樹木ナク、僅カニ芝生ニシテ輪郭殆ンド眞圓ナリ。

百 十 號 塚 南 北 縱 斷 面 圖



七七

1/200



## 二、表面ノ調査



七八

以上ニ述ベシ如ク本塚ハ圓形ニシテ、其一見其前後ヲ知ルベカラズト雖モ、普通ノ例ヨリ推考シテ正南面ヲ以テ羨道ナラント假定シ、先ヅ南面ヨリ、北方ニ向ヒテ幅員六尺ノ縱斷溝ヲ作りタリシニ、塚脚ヨリ十尺上リタル所ニ於テ、埴輪圓筒列アルヲ發見シ、次第ニ掘リ開キシニ逐次一列ニ樹テラレタルヲ知リシト雖モ、其間隔不整ニシテ一定ナラズ又往々欲失セル所アリ、或ハ僅カニ小破片ノ殘存セルアリテ、其位置ヲ幸フジテ認メシモノアリ、調査シ得タルモノハ凡二百〇六本アリ、其間隔ハ大約一尺二寸乃至二尺前後ナリトス更ニ此圓筒列ヨリ上ル事二尺ニシテ地表面ヨリ深サ約一尺ノ所ニ川石ノ丸キモノヲ一面ニ葺キタルヲ發見セリ其幅凡二十尺アリ、此葺石ガ現今深サ一尺ノ所ニアリシモ築造當時ニアリテハ表面ニ表ハレタリシニ、經年ノ久シキ、漸クニ其表面ニ土壤ノ堆積シテ、遂ニ埋沒セルモノト認ム、此葺石帶以上ニハ何物ヲモ見ズ、漸ク進デ頂上平坦ノ所ニ達シタリシニ、其頂縁ヨリ入ルコト八尺ノ所ニ於テ、更ニ第二ノ埴輪圓筒列アルヲ發見セリ、其並列ノ狀、第一ノ圓筒列ト同シク其間隔ハ一尺二寸乃至二尺前後ニ及ビ、今日調査シ得タルハ、南面ヨリ東北面ニ亘リテ、凡ソ二十八九本ヲ算シ得タリシモ、北方ヨリ西方ニ亘リテハ、其跡分明ナラズ、恐クハ陰濕ノ方面ナリシヲ以テ、早ク滅失セシモノナルベシ、又此圓筒列中東方ノ一所ニ、異様ノ排列ヲナセシ所アリ、或ハ其數ト間隔トヨリ考フレバ偶然ニ錯亂セシガ如シト雖モ、其整然ト埋沒シタルハ、故ラニ爲シタルモノナルベシ、斯クテ頂上ヲ更ニ北方ニ掘リ進ミシニ、南面頂縁ヨリ、凡ソ五尺程ノ所ニ於テ、埴輪圓筒アルヲ發見シ漸次左右ヲ調査シテ、別圖第二號ノ如キ位置ニ排列セシモノナルヲ認メタレドモ其多クハ、僅ニ底邊ノ殘存セルニ過ギズシテ、夫レストラ小破片トナリテ遺留セルヲ以テ、詳ナルハ知ルヲ得ズ、且

ツ是等圓筒ノ間ニ、破壊散亂セル家屋形埴輪ノ碎片ヲ多ク發見セシガ、其中、或ハ短甲冑等ノ形ヲ模セシモノ、破片ナラント思ハル、モノモアリテ、是等ノ破片ノ内ニハ或ハ圓筒根部ノ殘存セルモノ、内ニ納メラレタルモノアリ、又圓筒ノ底ニ、川石ノ扁平ナルモノヲ當テ、底トナシテ、其内ニ容レシモノモアリ、是等ハ築造當時ニ爲セシモノニハアラズシテ、漸ク破壊セルニ及ビテ、後人之ヲ拾集シテ埋メシモノナルベシ、又是等ノ圓筒及家形等ノ殘存物ハ、南北中央線ヨリ、東西均齊ニ散在セズシテ、多クハ中心點ヨリモ、稍々前方ノ東寄リニアリシハ、恐ラクハ屍体埋置ノ直上ヲ避ケテ、其前方ニ建テシモノナルベク、近時猶新タニ塵埋スルニ當リテ、其墓上ニ須屋ト稱スル假屋ヲ建ツルト、全意義若ハ死者ノ靈魂ノ宿ル所トシテ、祠宇ノ形トナニ擬シテ設ケシモノナルベク、此ノ如キ裝置ハ、應テ後世ニ至リ古墳上ニ往々神社ヲ建設スルノ原因トナルモノナルベシ、而シテ是等ノ建設物ハ、前ニ述ベタル如ク、中心ヨリ前面ノ東方ニ多ク發見セシト第一第二ノ圓筒列モ亦多ク南東北ノ三方ニ存シテ、北西方ニハ往々痕迹スラ見ル能ハザルモノ多カリシハ霜雪等ノ害ヲ受クル事モ多ク、且ツ塚上ノ土層中ニ、古キ樹根地下十數尺ノ深サニ達セシモノヲ往々發見セシニ徵スレバ或ハ舊時ニ於テ、此塚上ノ立樹ヲ伐採セシ事ナドアリテ、其際多少ノ破壊ヲ與ヘシモノモアルベク、或ハ又築造ノ當時完全ナル磁計等ノナカリシヲ以テ聊カ中心線ヲ誤リテ、多少東方ニ偏シテ、各種ノ建設物ヲ爲シ、事モアリシナランカ。


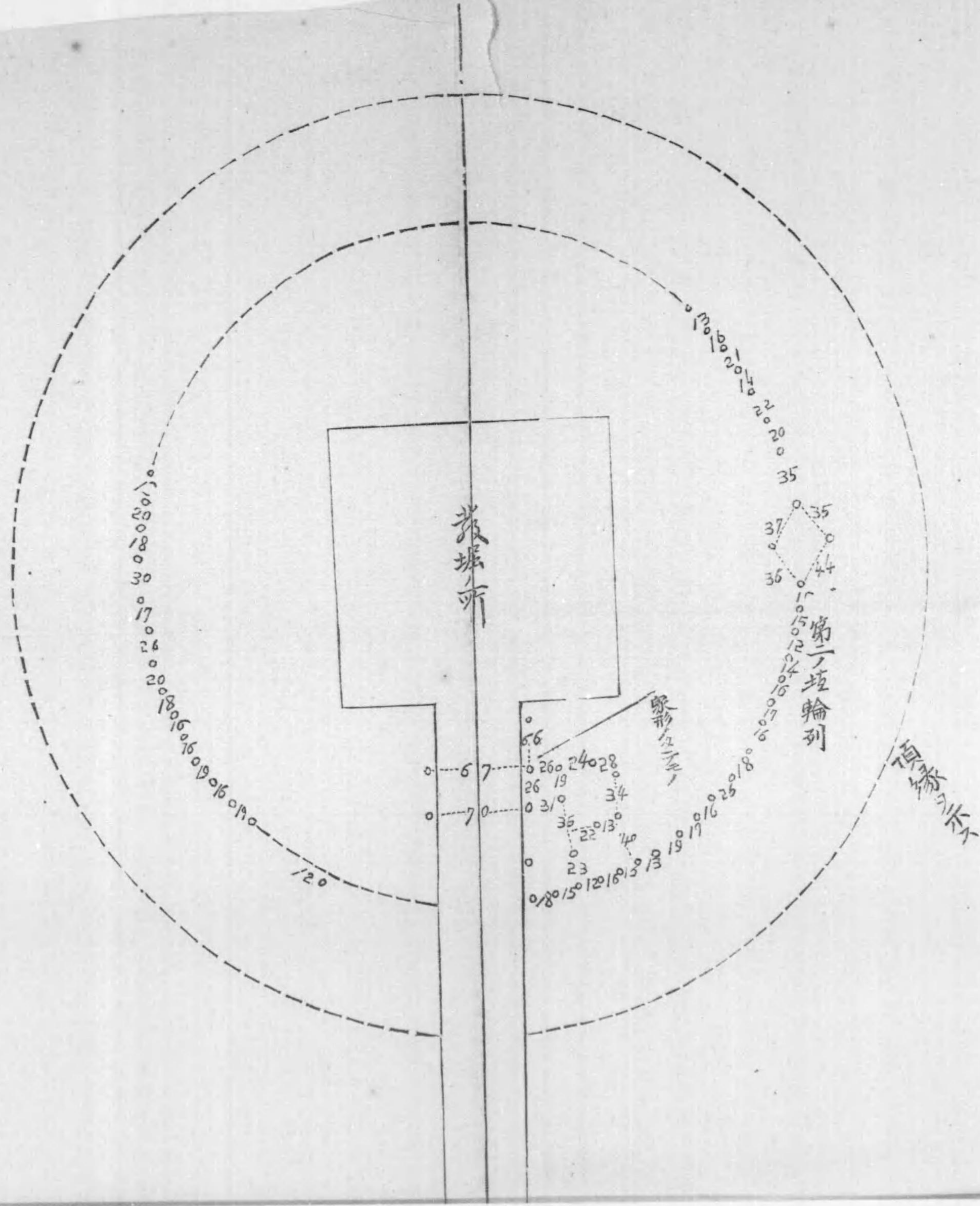
七九









百十號塚表面平面圖








直線列

第一植輪列



塚脚ヲ示ス

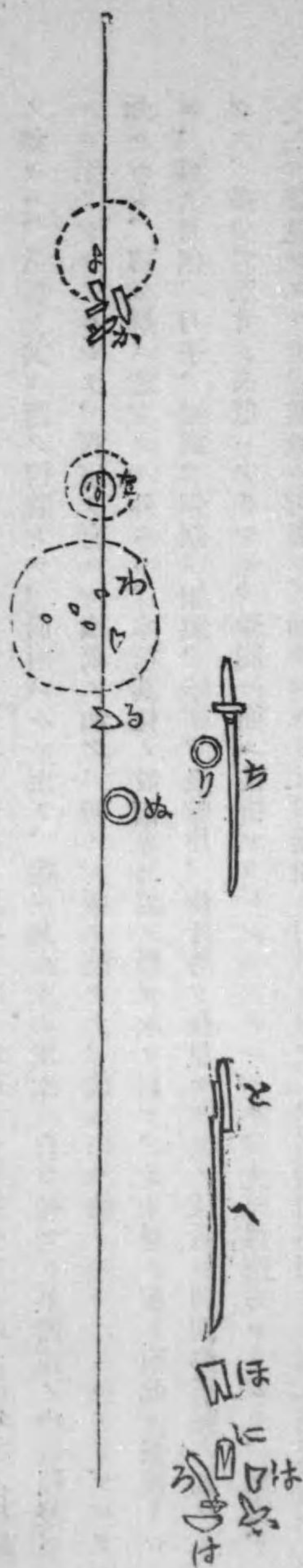
南



### 三、内部ノ調査

表面ノ調査ニ繼ギテ、内部ニ深ク掘リ下ゲシニ、堆土ノ大部分ハ、此地方ニ在ル野土ノ黑色ナルモノヲ用ヒ頂上ヨリ凡五尺程ニ達スルニ及ビテハ、間々黄色ノ土、或ハ赤色ノ土壤ノ層ヲ見ル所アリテ、其ノ縦断面ハ穹形ヲ爲シテ、中央隆起シタルヲ以テ、或ハ石室等ヲ保護スル爲メ特ニ黄土赤土等ノ層ヲ作りシモノナランカト考ヘテ調査セシモ別ニ特種ノ設施ヲ爲シ、ニハアラズシテ、偶然ノ結果ニ過ギズ、唯六七尺ニ下ルニ及ビテハ、堆土漸ク粗鬆トナリテ、恰モ隧道ノ破壞埋没セシガ如キ狀ヲ呈シ、竹竿ヲ挿入スル時ハ深ク北方ニ向ヒテ穴アルガ如キ感アリシモ、別ニ穴アルニアラズ、堆土ノ一部ガ下方ニ陥没シテ空隙ヲ生ゼシニ過ギズシテ、遂ニ頂上ヨリ十一尺一寸ノ所ニ至リテ、僅ニ稀薄ナル朱色ノ殘層ニ達シ此朱層ノ下部ハ、地盤堅クシテ、自然ノ地層ナリシヲ發見シ、遂ニ石室或ハ石棺等ヲ發見セズ、此薄朱層ハ下條ニ於テ述ブルガ如ク、屍体ヲ安置シタル面ナリシヲ以テ考フルニ、此墳墓ヲ築クニ當リテハ、先ヅ自然ノ地面上ニ木棺若ハ其他腐朽

百十號塚 内部平面圖





スベキ材料ヲ以テ死体ヲ包裹セルモノヲ置キ、其上面ニ、漸次土壤ヲ堆積シテ造築セシヲ以テ後年其ノ棺槨ノ如キハ、遺骸ト共ニ漸ク朽敗シテ、崩潰スルニ至リ、遂ニ其直上ノ堆土ハ自ラ弛ヒテ其間隙ノ中ニ陥没スルニ至リシモノニシテ、石室ヲ有スル墳墓ノ如ク、初メニ塚ヲ築キテ、後ニ棺ヲ納メシモノニハアラザルヲ知ルベシ、初朱層ニ達シタル外ニハ、木棺其他ノ設備等ヲ認メ得ザルヲ以テ、此朱層ノ面ヲ南北ニ掘擴ケシニ、漸次刀劍、刀子、鐵鏃、銅劍、銅鏡、斧頭、及骨片、齒牙等ヲ發見セリ其ノ位置ハ別圖第三號ノ如クニシテ、多少二三寸ノ高低ハアリシモ、皆同一面ニ按排セラレシモノナルベク、先ヅ最南方ヨリシテ、鐵鏃、(イ)ヲ發見シタルモ、其數ハ朽壞シテ知ルベカラズ、此間ニ刀子(ろ)アリ、又所用不明ナル薄キ鐵板(は)ノ破片アリテ、木片ニ釘着シタル痕アリ、刀子ハ此鐵板ノ上ニアリキ、又此邊ノ土ニ混ジテ、竹製ノ櫛ノ一部分ト見ルベキ破片ヲ得タリ、其北方ニ鐵ノ斧頭(には)ノ二枚アリ、其柄ノ方ヲ互ニ向ケ合ハシテ置カレ、袋柄ノ内ニハ、猶木質ノ朽チタルモノアリシモ、其柄部甚シク接近セシヨリ見レバ、一直線ノ長キ柄ニハアラズシテ、或ハ今ノ手斧ノ如ク、彎曲セル柄ヲ具セシモノナランカト思ハル、此斧頭ニ接シテ直刀(へ)一口アリ尖端ヲ南ニシ、及ヲ東ニシテ南北行ニ置カレ、其裝具ハ全ク存セズ、其側ニ五寸許ノ刀子(と)ノ破片アヒテ直刀身ニ鑄着タリキ、此直刀等ハ、南北ノ中心線ヨリハ、稍々東方ニ編シテ置カレタリシハ、恐クバ仰臥セル遺骸ノ左側ニ沿ヒテ置カレタルモノナルベシ、次ニ此裝具ノ存ゼシ直刀ノ西方、四寸五分ヲ隔テ、一隻ノ銅劍(り)ヲ發見シ又此直刀ノ尖端ヨリ西一尺二寸ヲ隔テ、薄キ貝殼ノ如キ石灰質ノ輪狀(ぬ)ノモノ埋没セルヲ認メ、注意シテ發掘セシモ、菲薄ニシテ全ク朽壞セルヲ以テ其形狀ヲ詳ニスルヲ得ズ或ハ大腿骨頭ナドノ朽殘リシモノニヤト考ヘシモ、夫ヨリモ大ニシテ、經約二寸三分アリ、人骨中此ノ如キ大サノ圓形ノ所ナキト、銅劍ニ接近シテ在リシ等ヨリ推考スレバ或ハ貝殼製ノ輪ニシテ、銅劍ト同ジク、一雙トシテ、兩

臂ニ纏キシモノナランカ、此ノ如キ貝輪類ハ、往々古墳中ヨリ發見スル所ナリ、又此貝輪ナラント思ハルモノ、北方、五寸ノ所ヲ於テ、徑二寸三分ノ小銅鏡(を)ノ面ヲ上ニ向ケテ安置セルヲ發見セリ、此ノ周圍凡五六寸程ノ所ハ、殊ニ其土黒色ヲ呈シ、或ハ物ノ腐朽セシガ如キ觀アリ、或ハ鏡蓋、若クハ袋ナドノ朽チタル痕ナランカト思ハル、此鏡面ハ發見當時ハ濕潤セル土中ニ在リテ、其綠青ノ錆色殊ニ光澤ヲ呈シタリシノミナラズ隱然トシテ虹ノ如クニ光ル所アリ、試ニ指頭ヲ以テ之ヲ拂拭スレバ消失スルヲ以テ、熟視スレバ、孔雀羽ノ如キ色彩アリテ、通常ノ綠青錆ノ上ニ在リ、仔細ニ檢スレバ玉虫ノ翅兩片ヲ南北行ニ一列ニ並べ置キタリシガ、既ニ朽チテ唯其鑛物質ノ色素ノミ殘留セシモノナリシガ、惜ムベシ其ノ一雙ハ既ニ指頭ニ拂ヒ去リテ、僅ニ一片ノミヲ存ゼシモ、鏡面漸次乾燥シテ、濕潤ノ氣退クニ及ビテ、漸ク光彩ヲ失ヒ、遂ニ灰黒色ニ變ジテ、再ビ見ルベカラザルニ至レリ又地面ニ接セシ所ノ鏡背ニハ何等カノ發見アラシキヲ期シ、土ト共ニ掘出シテ檢セシモノ更ニ紐羅帶等ノ如キ物ヲ認メズ此鏡背ノ文ハ、常ノ漢式鏡ニシテ粗ナルモノナリキ。又最初發見セシ稀薄ナル朱層(わ)ハ、銅劍ト、銅鏡トノ間一尺七寸程ノ所ニ方約一尺三四寸ニ散布セルモノニシテ、此所ニテ頭蓋骨ノ小破片ト、白齒四枚トヲ發見セリ、此朱層ハ屍體ノ頭部ニ當リシ所ニシテ、其頭部ノミ特ニ當時貴重ナリシ朱砂ヲ以テ覆ヒシモノナルベク、其白齒ハ、咀嚼面ノ稍磨損セシヲ見レバ、四十年左右ノ人ノモノナラント考ヘシモ、此時赤十字社醫員ノ檢定ニヨレバ、壯年ノ人ノモノナラント云ヘリ、此頭蓋骨、及白齒ノ位置ヨリ推考スレバ、銅劍ノアリシ部分ハ、胸部ニ當リ其ノ手ノ一方ニハ銅劍ヲ纏ヒ、一方ニハ貝輪ヲ纏ヒシヲ胸上ニ置キシナラント思ハレ、又銅鏡ヲ仰臥セル頭ノ北方、即チ上ニ置カレタルモノニシテ、此銅鏡ヨリ北一尺四寸ノ所、徑約八寸許ハ、酸化鐵ノ薄層ヲ認メ、刀子(か)及鐵鏃(よ)等ノ破片アリキ恐ラクハ何物カ鑄製ノ器物ノ朽チタル痕ナルベシ、又銅鏡ヨリ北四尺六寸程ノ所ハ、何物カノ朽腐シ



タルガ如キ黒色ヲ呈シタリ、恐クハ衣服ナド副葬品ノ朽チタル迹ナルベク而シテ是等鏡ヨリ以北ノ物ハ、悉ク南北ノ中央線ニ置カレタリキ、遺物ノ發見ハ、此ノ黒色ノ土ノ所ニテ盡キ、其以北ニハ何物ヲモ認メズ、是等ノ遺物ハ、其幅一尺五寸乃至二尺許、南北ノ長凡十八九尺ニ亘リテ安排セラレシモノニシテ、屍體ハ足部ヲ南方ニ、頭部ヲ北方ニシテ、仰臥ヲシメシガ如ク、足部ノ左方、即チ東側ニハ、刀子、鏃、不明ノ鍔板斧等ヲ置キ、胴部ノ東側ニハ、刀劔ヲ柄ヲ北ニ及ヲ外ニ向ケテ置キシナルベク、更ニ頭部ニハ、銅鏡ノ面ヲ上ニシテ安置シ、更ニ其北方ニハ衣服等ヲ置キシガ如ク、其整齊セル狀ト、上部ノ土壤ノ陷没セルトニ推スレバ屍體ハ木棺ニ納メテ埋葬シ、其棺外、頭足ノ邊ニハ副葬品ヲ容レタルモノナラント考ヘラル。

#### 四、調査ノ結果

以上ノ事實ニヨリテ、此塚ニ關スル注目スベキ點ヲ舉グレバ

- 一、塚ハ豫ジメ築キタルニ非ズシテ、棺ヲ地上ニ置キタル後ニ盛り土ヲ爲シテ築造セシモノナル事。
- 二、塚ニハ空塚一重アリテ、地面ヨリ掘リ下ゲ造リシ事。
- 三、塚ニハ、塚脚ニ一匝ノ埴輪アリ、中腹ニ葺石アリ、頂上ニ更ニ一匝ノ埴輪ト、數箇ノ圓筒集團及家形等等ノ樹物アリシ事。
- 四、塚ニハ石室石棺等ナク木棺類ノアリシ事。
- 五、遺物ハ多ク屍體ノ左側ニ置カレ、又頭足ノ邊ニモ置カレシ事。
- 六、竹製櫛アリシ事。
- 七、鏡ハ面ヲ上ニシテ、其面上ニ玉蟲ノ翅ヲ置キシ事。


等ニシテ、此内葺石ノアリシ事ハ、西都ヶ原ニ於テ、今回ノ調査中ニモ其例アリ、其他古來ヨリ書上ニ見ユルモアリ、家形ノ樹物及圓筒ノ集團アリシハ、注目スベキ事ニシテ、塚ノ周圍ニハ二匝ニ埴輪ヲ樹テ、嚴ニ侵スベカラザルヲ示シ、更ニ頂上ノ前部ニハ圓筒ヲ建テ、家形ノモノヲ置キシハ、生前ノ住家及其門戸ナドニ擬シタルカ、或ハ死者ノ靈魂ヲ宿スベキ所トシテ、造リシモノナルベク、此ノ如キ圓筒ノ配置ハ未ダ他ニ見ザリシ所、家形ノ樹物ハ、常陸多賀郡高萩及山城久津川村、播磨磨郡白國村等ヨリ發見セシ事アリ、又櫛ハ周防赤妻ノ古墳ヨリ多數ヲ發見シ、其外猶他ニモ出シ事アリ、又埴輪人形ノ女子ニハ、額櫛ヲ挿シタルアリ、古神像、及佛畫中ニモ、女子ニハ小サキ櫛ヲ多ク挿シシモノアレドモ、今此塚ヨリ發見セシハ、男子用トシテ美豆羅ニ挿シ、カ、或ハ其足部邊ヨリ發見セシニヨレバ、梳櫛ナドノ用トシテ隨身セシモノナドナルベシ、鏡ニ至リテハ、從來甚ダ多ク發見セラレ、其配置ノ方法モ種々アリ、今回ノモノモ、其ノ頭部ノ上方ニ面ヲ上ニシテ安セシハ鎮護ノ爲ナルベク、屍體ノ頭、腹、双手等ノ上ニ安置セシ例モアリシト雖モ、未ダ玉蟲ヲ置キタルノ例ニ接セズ、又鏡ハ通例面ヲ表ニシテ置クヲ忌ム風アリテ、其用ヒザル時ニハ、必ず背面ヲ表ニシテ置クカ、然ラザレバ物ヲ覆フヲ常トスルハ、或ハ此ノ如ク、葬儀ニハ面ヲ表ニスルニヨリテ忌ト事ニヤ、玉蟲ヲ本邦ニテ愛用セシモ古キ事ニテ玉蟲厨子、正倉院ノ矢、男子鞘口ノ鏢等ニ用ヒシ事アリト雖モ、其ヨリ猶早ク此風アリシヲ知ルヲ得タルハ珍トスベク、近時モ玉蟲ヲ鏡蓋、若クハ白粉匣、衣裝櫃等ニ入ル、モ、古風ノ殘存セルモノナルベシ、其刀劔ヲ人体ノ左側ニ置キシハ、佩用若シクハ使用ノ便ノ爲ナルベキハ勿論ナリト雖モ、殊ニ柄ヲ北ニ及ヲ東ニセシハ、理由アルベキ事ニシテ、近世迄武家ニハ、刀尖ヲ北ニ向ケテ置クヲ忌ム風アリ、中古ノ宮中ニモ、主上日御座ニ出御ノ時ハ、御劍ノ尖端ヲ西ニ向クルヲ忌ム爲ニ、特ニ御座ノ右側ニ、柄ヲ西ニシテ、逆ニ置キ奉ルノ古實アルナド、併セ考フベキ事ナリ、(猶刀ノ位置




ニツキテハ第一百十號塚ノ條參照)又一口ノ刀鞘ニハ、柳打ト稱スル組紐ヲ二卷ホト存セシガ帝室博物館所  
藏古墳發見ノ刀ニハ、鞘一面ニ此組紐ヲ卷キシモノアリテ、古ニ所謂葛サハマキノ遺風ナルベク、此組方ノ  
古クヨリ存セシヲモ見ルニ足レリ、又裝具ハ普通ノ頭槌、又ハ狛劍ノ式ニハアラズ、圭頭式カ、若クハ鹿角  
ナドニテ裝飾セシモノナルベク、其鐔モ、鹿角製カ、木製ナドアリシ痕アリキ。

一、二、三、四、五、六、七、八、九、十、十一、十二、十三、十四、十五、十六、十七、十八、十九、二十、二十一、二十二、二十三、二十四、二十五、二十六、二十七、二十八、二十九、三十、三十一、三十二、三十三、三十四、三十五、三十六、三十七、三十八、三十九、四十、四十一、四十二、四十三、四十四、四十五、四十六、四十七、四十八、四十九、五十、五十一、五十二、五十三、五十四、五十五、五十六、五十七、五十八、五十九、六十、六十一、六十二、六十三、六十四、六十五、六十六、六十七、六十八、六十九、七十、七十一、七十二、七十三、七十四、七十五、七十六、七十七、七十八、七十九、八十、八十一、八十二、八十三、八十四、八十五、八十六、八十七、八十八、八十九、九十、九十一、九十二、九十三、九十四、九十五、九十六、九十七、九十八、九十九、一百、

琴塚復舊工事



復舊シタル琴塚





## 第一百十一號塚

關 保之助

### 一、位置及外形

百十一號塚ハ、此地方人ハ雜掌塚、又ハ雜餉塚ト稱スル圓塚ニシテ、之ヲ第百十號ニ比スレバ、其面積ノ小ナルノミナラズ、其高サモ僅々六尺許直徑約二十五間恰カモ、皿若クハ管笠ヲ伏セタルガ如キ、扁平ノ塚ニシテ、周圍ニ空濠アリ、外形完全ニ保存セラレ、全面茅茨ノ生ズルノミニシテ、巨樹ナク南西北面ハ畠ニシテ東面ハ松林ニ接ス

### 二、調査ノ經過

此地形及第百十號塚ノ例ニヨリテ、其正面ハ正南ナラント考定シ、先ヅ南面ヨリ着手セシニ、其塚脚ニ於テ埴輪圓筒ノ破片ノ埋没セルヲ發見セシニヨリテ、樹物ノアリシヲ知ルヲ得シモ、其數及位置等モ判明ナラズ堆土ハ全部黒色ノ野土ニシテ所々ニ素焼土器ノ碎片ノ混ゼシヲ見ル、豫定ノ如クニ、西南面ヨリ中心點ニ向ヒテ掘開キシニ、第百十號塚ト同ジク、石室石棺等ヲ發見セズ、頂上ヨリ三尺八寸ノ所ニ於テ、一直刀ノ東西ニ長ク置カレタルヲ發見シタルヲ以テ、即チ之ニ倣ヒテ、東西面ニ擴掘シタリシニ、中心點ヨリモ東北方ニ偏シタル地下、八寸ノ所ニ於テ、數十片ノ樹物ノ破片ノ堆積セルヲ發見シ、又更ニ此地點ヨリ南方ニ寄りタル所ニモ、亦樹物ノ破片疊積セルヲ見出シタルガ是等ノ破片ハ、二箇ノ家形ノ樹木ガ破損シタルマ、埋没セシモノニシテ、北方ニ在リシハ、一種深草燒ニ類セル薄手ノ白色ノモノニシテ、通常ノ埴輪ノ質ト異レリ



又南方ニ在リシハ、通常ノ樹物ノ質ニシテ、切妻ノ下ニ窓ヲ有セル建物ノ、破壊シタルマ、埋モレシモノニシテ、是等ハ表面ニ深く埋没セルヲ以テ、其大部分ハ既ニ散逸シテ、拾集スベカラザリシハ遺憾ナリシモ、勉メテ碎片ヲ蒐拾シ分類シテ荷造シタリシガ、日ヲ經ル久シクシテ、東京ニ送クラレタルトキハ、其包紙ハ荷物内マデ既ニ腐朽シテ、破片ハ散亂混淆シテ、困難ヲ極ハメシモ、僅ニ接合スベキ物ニヨリテ考フレバ白色ノモノハ切妻ノ屋蓋ニシテ、其妻ノ端ニハ竹若クハ葺ナドニテ、縱横ニ組ミタル如キ刻紋アリテ、茅葺屋ノ妻ヲ、此ノ如キ編ミ物ニテ覆ヒシヲ模シタルモノニハアラザルカ、又通常ノ色ノモノハ方床アル建物ニシテ長方ノ窓アリ、屋蓋ハ切妻ニシテ、播磨發見ノ家形ノモノニ類似セリ、此二種ノ破片ハ猶今後徐ロニ研究接着セバ、多少ノ形狀ヲ見ルニ至ルモノトナルヤモ計ラズト雖今爰ニハ詳ナル事ヲ記スルヲ得ズ。

扱最初直刀ヲ發見セシ所ヨリ、東方ニテハ、地下數寸ヨリ是等樹物ノ破片ヲ發見シタル外、更ニ何物ヲモ見出サザリシヲ以テ西方ニ向ヒテ深ク鑿チ進ミシニ、鍔鏡、矢鏃、鐵劍等ヲ配列セルヲ發見シタリ、其位置ハ別紙平面圖ノ如クニシテ、第一百號ニ在リテハ、是等ノ副葬品ハ、南北行ニ排列セラレシニ、此塚ニ在リテハ、之ニ反シテ東西行ニ配置セラレシモノニシテ、其方向全ク異レリ。

是等遺物中、家屋形樹物ノ破片ハ内部ニ副葬品ノ排列セラレテ狀況ニヨリテ推スニ、頭東足西ニ葬リタル屍體ノ、前方即チ東西ニ安置セラレシモノニシテ、第一百號塚ニ於テハ、其正面南方ニ在リ、家形ノ樹物ハ屍體ヨリモ前方ニアリシニ考フレバ此ノ塚ハ東方ヲ以テ正面トシテ築造セラレシガ如シ、次ニ刀劍類ノ内、樹物ノ破片、集團點ヨリ、西方數寸ノ所、地下凡三尺八寸ノ所ニ於テ(ハニ)二直刀ノ柄ヲ西ニ及ヲ内ニ向ケテ、相對シテ安置シ、其間ニ甲鐵(ホ)ヲ置キタリ、此(ハニ)ノ二刀ハ裝具朽腐シテ損失セリ、又(ハニ)直刀ヨリ一尺五寸隔リテ(リヌ)ノ直刀アリ、柄ヲ東ニ、及ヲ相對シタル事前ノ如シ、此内(リ)ノ刀柄ニハ葛ヲ纏ヒ

シ痕アリキ、又(リヌ)ノ直刀ノ西部ニ(ルヲ)ノ二小劍アリ、兩及ニシテ柄ヲ東ニシタリ、是等ヨリ二尺一寸ヲ隔テ、鍔鏃(ワ)ノ多數散亂セルモノアリ、皆常ノ柳葉形ノモノニシテ、尖端ヲ東ニ向ケタリ、猶此鏃ノ間ニ、短キ兩及ノ劍五口(カ)ヲ混ジ、劍尖ハ東ニ向キタリ、鏃ト劍トハ、最初ヨリ相錯雜シテ置カレタルモノニシテ、更ニ是ヨリ一尺三寸程西ニ寄りテ、四口ノ直刀(ヨタレソ)アリ、其内(ヨタレ)ノ三口ハ及ヲ北ニシテ、(ソ)ノミハ及ヲ南ニシテ、四口共ニ皆柄ヲ東ニシタリ、又此直刀ノ西方ニ北ニ偏シテ、大形ノ鏃(ツ)凡七枚ヲ得タリ、此鏃ハ全ク(ワ)ノ鏃ヨリ大ニシテ、中子ヲ見セザル尖根ニシテ、故ラニ(ソ)號ノモノト引離シテ、此所ニ埋メタルハ、意義アル事ナルベク、通例ハ、箭鏃ハ一所ニアルノミナラズ又一束一根トナリテ發見スル事尠カラズ、間々猪毛ナドノ鑄着セルモノアルニヨレバ、毛皮製ノ鞆ニ盛リタルマ、埋メタル事ナドアリ、然ルニ本塚ノ鏃ハ一所ニ集マリタリト雖モ、相錯雜シテ同一ノ方向ニノミアラズ、其表指ノ鏃ニ至リテハ、別ニ西方ニ散亂セルハ、奇異ナル現象ニシテ、本縣ノ識者三浦敏氏ノ說ニハ、本縣古墳中、箭箭ヲ折リテ、其ノ鏃ノ方ノミヲ集メテ埋メシト見ユル例アリシト云ヘバ、此ノ塚ノ如キモ、斯ル風ニ埋メラレ、就中其表指ノ箭ノミハ、鏡ヲ頭部ニ置キタルガ如キ信念ニ類スル事ニヨリテ、特ニ此ノ如キ所ニ散在セシメシモノナカラシカ、更ニ此直刀及鏃類ノアリシ點ヨリ西方凡二尺五寸ノ所ニ於テ、酸化鐵ノ簿層(子)アリテ何物カヲ埋メタリシガ如キモ、今日ニ至リテハ考フベカラズ又(ハニ)直刀ノ間ニハ鐵甲(ホ)ノ潰レタル儘ノ堆積セルガ、其前面ヲ東方ニ、背面ヲ西方ニ向ケテ安置シタルガ、土壤ノ壓力ノ爲メニ漸次傾潰セシモノニシテ、此短甲ノ内ニハ、頸鏡(ト)及一種鞆ニ似タル形ノ鐵板ノ重疊セルモノ(チ)ヲ發見セリ、其枚數、凡八段アリテ、紀伊名草郡椒村一古墳ヨリ出デシ小札製鞆モ、七段マデアリシ例アレバ必定コレモ亦鞆ナラント考ヘタリシモ、漸ク全部ヲ發掘シテ檢スレバ半圓形ノ鞆狀ノモノガ左右ヨリ頸鏡ヲ打圍シテ、更ニソレヲ短



甲ノ胴ノ中ニ收メシモノナリキ、其体近世ノ甲冑ニ附屬セル肩ノ小緒ノ如キモノニシテ、頸鎧ノハヅレノ肩ノ上ヲ覆フベキ料ニシテ、後世正式ノ鎧ニ袖ヲ着クルハ此ノ如キ物ヨリ轉化シタルモノナルベシ、故ニ之ヲ暫ク肩ト命ジタリ、從來此物ハ多少發見アリシナランモ、鞆ノ殘片トシテ認メラレ、世人ノ注意ヲ惹ク事ナカリシナランガ、今回ノ調査ニヨリテ、之ヲ知り得タルハ、最モ喜ブベキ事ナリトス。

又(ホ)ノ短甲ト(ヌル)直刀ノ間ニ朱色ノ混ジタル(チ)所アリ、仔細ニ檢セシモ、何物ヲモ得ル能ハザリシモ百十號塚ノ例ニヨレバ此朱色ノ土ハ、屍體ノ頭部ニ相當スルモノニシテ、頭蓋骨、若クハ齒牙ノ殘缺等ヲ發見セザルハ、此地方ノ野土ハ常ニ濕氣アルニヨリ、骨骸等ノ石灰質ハ、速ニ分解シテ消滅セシトモ見ルベク若シ此塚ニシテ屍體ヲ埋葬セシトセバ(チ)ヲ頭部ノ位置トスレバ、其胴體ハ(リスルヲ)ノ四刀ノ間ニ當リ、刀劍ノ排列ノ様ニヨリテ考フレバ、刀劍ヲ以テ遺體ヲ防護セシニ似タリ、且ツ此塚中ニハ、短甲及頸鎧、肩鎧等ヲ發見セシニモ係ラス其兜ヲ發見セサルハ一奇ニシテ短甲ニハ必兜ヲ具セシニ徴スルニ此塚中ヨリ兜ヲ發見セサリシハ必ス理由ナクンハアラス、若クハ戰死ナドセシ人ヲ飯葬セシニハ非ルナキカ、今回猶同時ニ帝國大學出張員ノ手ニヨリテ發掘セシ一塚中ヨリモ、鎧ノミニシテ兜ナキモノヲ發見シタルハ或ハ短甲ニ兜ヲ添ヘサル事モ無キニ非サルヘシト雖、刀劍ノ位置、表指ノ鏃ノ位置ノ仔細アルゲナル等ヨリ考ヘテモ、他ニ理由アルガ如ク思ハルヲ以テ、卑見ヲ記シテ參考トス。

又此塚ヲ堆積セル土中ニハ、多數ノ素燒土器ノ破片ヲ混ジタリ、最初ハ何者カ、一度發掘セシ事アリテ、塚内ニ副葬セル土器類ヲ破壊シテ、混入セシメシモノナラント思ヒシモ、其缺損面古ク、且ツ破片モ至テ小サキモノニシテ當時日用ノ土器ノ、扁平ナル椀ノ如キモノト思ハル、モノナルト且ツ其破片ハ深キ地中ニモ混在シ全ク築造當時、他ヨリ運搬シ來リタル土壤中ニ、既ニ混在セシモノニシテ、直刀(ヌ)ノ下部ニハ、此土

器片ヲ以テ、故ラニ枕トモセシモノヲ發見セシハ、決シテ後世混入シタルモノニアラサルヲ知レリ。

### 三、調査ノ結果

以上ノ事實ニヨリテ、此塚ニ關スル注目スヘキ點ヲ舉クレハ

- 一、塚ニハ石棺等ナク、木棺類アリシナラン。
  - 二、空濠一重アリシ事。
  - 三、塚脚ニ埴輪一匝アリシモ、其位置ハ不明、且ツ其間隔等モ明ナラズ。
  - 四、塚頂ニハ、家形樹物二箇アリシ事。
  - 五、遺物ハ屍體左右ニ均齊ニ置カレシ事。
  - 六、肩鎧ノ具セシモ、兜ノ無カリシ事。
  - 七、箭鏃ノ散亂セシ事。
  - 八、刀劍ニ土器片ヲ以テ枕トセシ事。
- 等ニシテ、今回ノ調査中、某等ノ自ラ關係セシ二塚ノミニ就キテ、特殊ノ點ヲ舉ゲレバ

- 一、塚上ノ家形ノ樹物ハ必ズ屍體ヲ直上ヨリモ、前方ニ樹テシ事。
- 二、屍體ヲ置キタル方向ハ一定セズ。
- 三、副葬品ノ位置甚長クシテ、通例玄室、羨道アル塚ノ玄室及羨道トノ長サニ相當セル事。
- 四、金環、珠玉、其他ノ裝飾品ノ無カリシ事。
- 五、陶土器等ノ無カリシ事。



六、馬具類ノ無カリシ事。

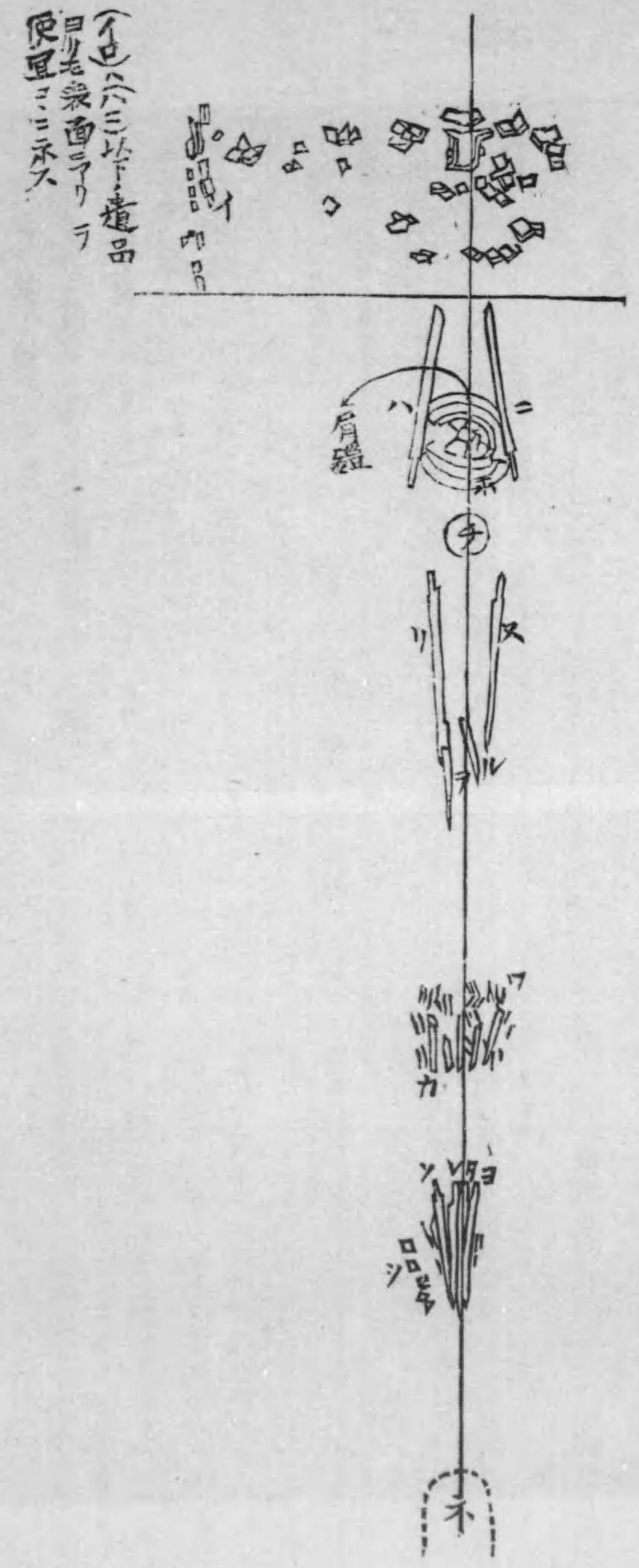
等ニシテ、第四項ハ僅ニ百十號塚ニ在リテ、銅劍及貝輪ト見ユルモノヲ發見セシニ止マリ、馬具、陶器、珠玉耳環等ノ發見ナカリシハ、異常ニシテ、上古ノ交通ニハ、専ラ馬ヲ用ヒ、隨テ愛好スルノ風甚ダシク、副葬品中、鞍具アルノミナラズ、馬ヲモ埋メシ事アリテ、其骨齒等ヲ發見スル事アリ特ニ本縣ノ如キハ、往昔ヨル馬ヲ以テ名アリシ所ナレバ馬具ヲ副葬スル事通例ノ塚ノ如クナルベキニ、其事ナキハ他ノ理由アルベキ事ナラン。

又陶器ハ、上古本縣ニハ産セザリシガ、近世ト雖モ、陶磁器ハ他縣ヨリ輸入スルノ風アリ、陶窯ナク、唯瓦窯等ニハ過ギザルヲ以テ當時此地方ニハ、陶器ハ希少ニ屬セシモノナリシガ、殊ニ曲玉、管玉以下耳輪ノ無ナカリシ點モ、亦考フベキ事ニシテ、此塚ノ如キ外觀ノ雄大ナルニ比シテ、内容ノ稍伴ハザルノ觀アリ、或ハ肥筑等ノ韓漢方面ニ對シテ航通ニ至便ニ、運輸ノ利アルニ比シテハ、本縣ノ如キハ稍不便ナリシヲ以テ、物資ノ輸入モ比較的乏クシテ、唯築造等ニ要スル力役ノ如キハ、却テ豊富ナリシカト考ヘラル、モ僅々二箇ノ經驗ヲ以テ、本縣古墳ノ全体ヲ律スベキニアラズ、是等特殊ノ點ニ就キテハ、同時舉行セラレシ他ノ例ヲモ見、猶西都原一帶ノ古墳乃至本縣全体ノ古墳調査ヲ俟チ、更ニ之ヲ他地方ノ古墳トニ比較セザレバ遽カニ斷定スベカラズ、唯今回調査ニ當リテ、聊カ思ヒ浮ベル事トモ各條下ニ記入シテ、後考ニ供スルノミ。

附言

第百十號第百十一號兩塚ノ調査報告ニツイテハ増田干信氏ノ意見等ヲ加フルコト能ハザルヲ遺憾トス。

百十一號塚 内部平面圖 約五分ヲ以テ二尺トス







平塚家ノ埴輪




平塚發掘

平塚家ノ埴輪  
平塚發掘






平塚ノ甲



復舊シタル平塚

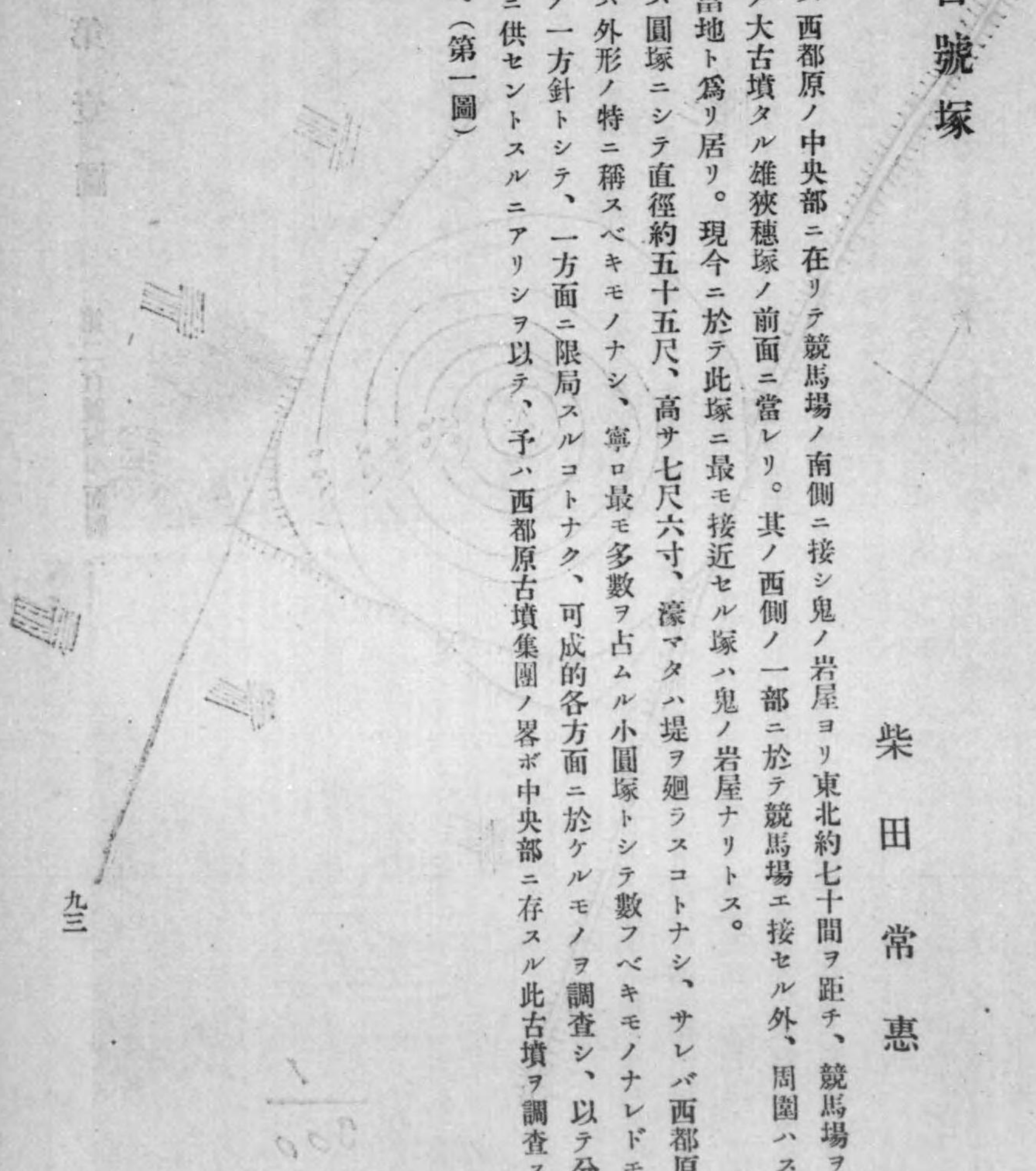


### 第二百號塚

柴田 常惠

第二百號塚ハ西都原ノ中央部ニ在リテ競馬場ノ南側ニ接シ鬼ノ岩屋ヨリ東北約七十間ヲ距チ、競馬場ヲ挾ミテ前方後圓ノ大古墳タル雄狹穂塚ノ前面ニ當レリ。其ノ西側ノ一部ニ於テ競馬場ニ接セル外、周圍ハスベテ耕作サレシ畠地ト爲リ居リ。現今ニ於テ此塚ニ最モ接近セル塚ハ鬼ノ岩屋ナリトス。

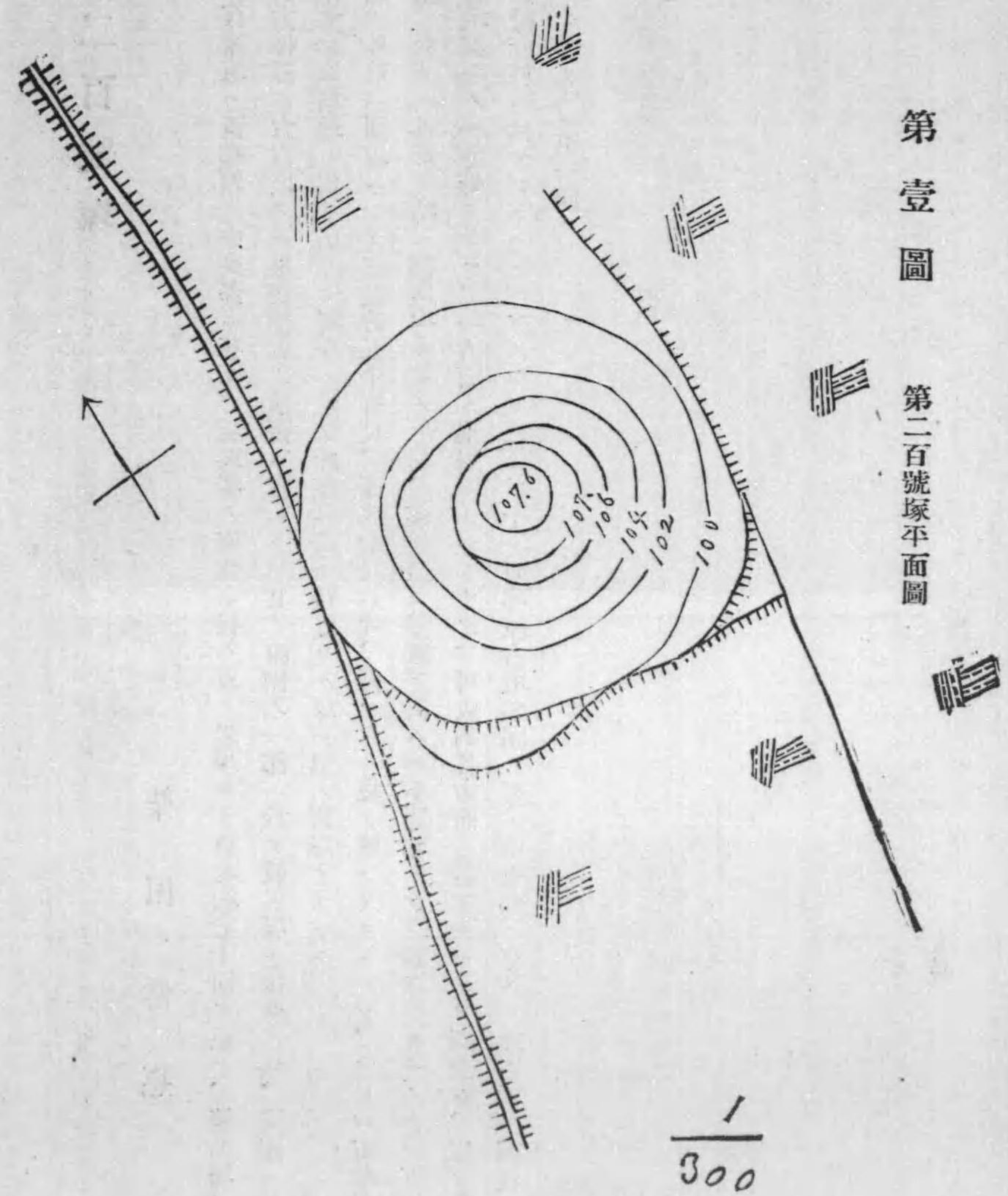
此塚ノ外形ハ圓塚ニシテ直徑約五十五尺、高サ七尺六寸、濠マダハ堤ヲ廻ラスコトナシ、サレバ西都原古墳集團ニ於テハ外形ノ特ニ稱スベキモノナシ、寧ロ最モ多數ヲ占ムル小圓塚トシテ數フベキモノナレドモ今回ノ古墳調査ノ一方針トシテ、一方面ニ限局スルコトナク、可成ノ各方面ニ於ケルモノヲ調査シ、以テ分布上ノ比較資料ニ供セントスルニアリシヲ以テ、予ハ西都原古墳集團ノ畧ホ中央部ニ存スル此古墳ヲ調査スルニ至リシナリ。(第一圖)





第壹圖

第二百號塚平面圖

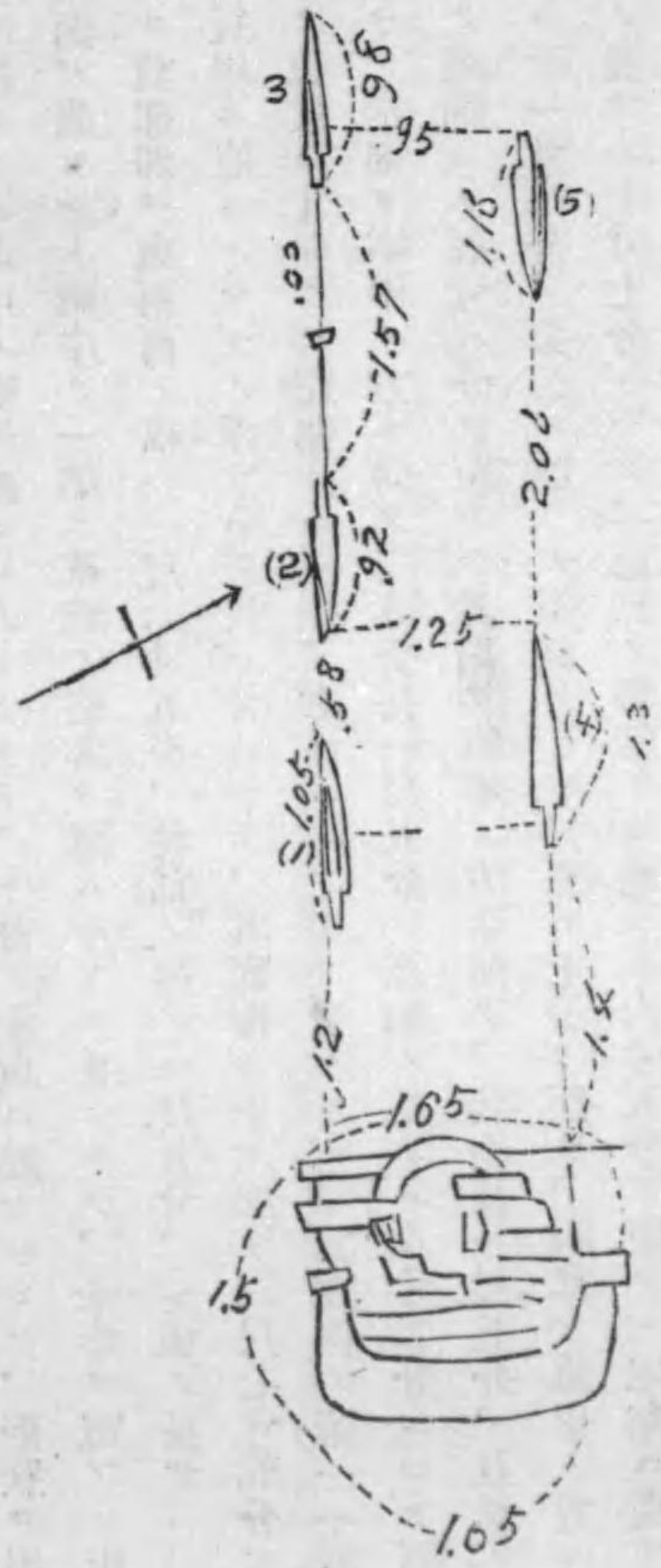


塚ノ表面ニハ一帯ニ雜草ヲ生ジ其西北ノ裾廻リニ近ク、二三ノ雜木アリシノミナルガ、先ヅ頂上部ニ於テ封土ヲ取除クルニ、其土質黑色ニシテ甚ダ輕鬆ナルヲ認メ、小塊ヲ爲ス黃色ノ土塊混入スレドモ、砂礫ノ交ハルモノナキヨリ發掘ノ頗ル容易ナルモノアリ。

取除クル所ノ土壤ニハ何等ノ介在物ノ存在ヲ認メザリシガ少時ニシテ殆ンド此塚ノ中心點ノ直下ニ當リ表面ヨリ四尺ノ處ニ一振ノ鐵劍橫ハリテ存在スルヲ發見セリ。此處ニ於テ發掘區域ヲ擴張シ、細密ノ注意ヲ拂ヒテ遺物ヲ搜索スルニ、同一平面上ニ鐵製ノ短甲ヲ東々南ニ置キ、五振ノ鐵劍ヲ其兩側面ニ並行シテ左右ノ二列ト爲シ、鐵甲ノ西々北ニ縱ニ連テ、以テ東々南ヨリ西々北ニ向ヘル畧ボ長方形ノ一劃ヲ造ル位置ニ列セルヲ見ル。其初ニ發見セシ鐵劍ハ此五振ノ鐵劍ノ一ニシテ、鐵甲ノ位置ヨリ向ツテ左側ノ第一ニ存スルモノナリシナリ。(第二圖)

第貳圖

遺物配列圖





今此等ノ遺物ノ状態ヲ檢スルニ鐵甲ハ腐蝕甚シキノミナラズ、上部ノ土壤ニ壓セラレテ、形状ヲ損スルモノアルヨリ其中央ニ頭面ヲ置ケルト鐵片ノ一部ニ革威ノ痕跡ヲ認ムルトニ止マリテ、全形ヲ窺フニ由ナシ、其ノ埋藏ノ位置ニ於ケル前部即チ東南面ノ幅ハ一尺六寸五分、後部ノ幅ハ一尺九寸、前後ノ長サハ一尺五寸ヲ有シ、塚ノ表面ヨリ短甲ニ達スルマデノ深サハ三尺三寸ニシテ、其底面ニ至ル深サ三尺七寸五分アリ。五振ノ鐵劍ノ中ニテ鐵甲ノ位置ヨリ向ツテ左側ニハ三振、右側ニハ二振ヲ置ケルガ、其左側ノ第一ハ鐵甲ノ左側端ヨリ一尺二寸ヲ距テ、柄部ヲ鐵甲ノ方ニ向ク、其全長一尺五分。及部ノ長サハ八寸二分ニシテ幅ハ中央ニテ一寸。第二ハ第一ノ鐵劍ヨリ五寸八分ヲ距テ鋒端ヲ鐵甲ノ方ニ向ク、其全長一尺五分、及部ノ長サ七寸八分ニシテ幅ハ中央ニテ一寸二分。第三ハ第二ノ鐵劍ヨリ一尺五寸七分ヲ距テ、柄部ヲ鐵甲ノ方ニ向ク。其全長九寸八分。及部ノ長サハ七寸七分ニシテ、第三ノ鐵劍ノ柄端ヨリ六寸五分ヲ距テ爾地點ニ長サ一寸三分ノ目釘ト認ムベキ釘狀ノ一鐵片アリシガ思フニ本來此處ニ在リシモノニアラズ第二若クハ第三ノ鐵劍ニ伴フモノナリシガ、發掘ノ際、過チテ鋤犁ノ爲ニ移動セシメタルモノナルベシ。第四即チ鐵甲ノ位置ヨリ向ツテ右側ニ近クアリシモノハ鐵甲ノ右側端ヨリ一尺四寸ヲ距テ、柄部ヲ鐵甲ノ方ニ向ク、其全長一尺三寸。及部ノ長サ一尺九分ニシテ幅ハ中央ニテ一寸。第五ハ第四ノ鐵劍ヨリ二尺五分ヲ距テ、鋒端ヲ甲ノ方ニ向ク、其全長一尺一寸六分及部ノ長サ八寸七分ニシテ幅ハ中央ニテ一寸。此等ノ鐵劍ハ共ニ及部若クハ柄部ニ木質ノ附着スルアリテ、略ホ其木理ノ状態ヲモ知ルベキアリ、思フニ木製ノ鞘及ビ柄ヲ有セシモノ鐵質ノ酸化ニ侵蝕セラレテ其跡ヲ止ムルニ至リシモノナルベシ。又第四ノ鐵劍柄部ニハ布片ノ木質ニ於ケルト同様ノ結果ニ依リテ其形跡ヲ止メシモノヲ附着セリ。目釘孔ノ状態ヲ知ル能ハザレド其ノ他ノ四振ニハ何レモ一個ノ目釘孔ヲ有スルヲ見ル。

左右兩側ニ配列セル鐵劍ノ幅ヲ測ルニ、第一ト第四トノ距離ハ一尺一寸五分、第二ト第四トハ一尺二寸五分、第三ト第五トハ九寸五分ヲ有シ、鐵甲ニ近キ方ニテハ其幅ヲ増セトモ前方ニ進ムニ從ヒ漸次其廣サヲ減ズルヲ見ル而シテ鐵甲前面ノ左端ヨリ第三鐵劍ノ劍端マデノ長サハ七尺八寸ニシテ、其右端ヨリ第五鐵劍ノ柄端マデハ七尺四寸一分ナリ。


此鐵甲ト鐵劍トニ依リテ作レル畧ホ長方形ヲ呈セル區劃内ハ最も主要部ニ屬シ、若シ屍体ヲ葬リシトセバ中央ニ之ヲ安置シテ兩側ニ鐵劍ヲ並列シ、其前方ニ鐵甲ヲ置キシモノト思ハル、ニ依リ特ニ注意ヲ拂フ所アリシガ、遺骨及ビ遺物ト認ムベキモノ毫モ存在スル所ナク。棺材ノ如キモ木製ニシテ疾ク朽腐セシ故ニヤ、其存在ヲ確ムルニ足ル徵證ヲ得ザリキ。

前記ノ遺物ヲ取り除キタル後更ニ發掘シテ殆ンド地平下ニ至リシモ、又何等ノ遺物ヲ獲ルモノナカリシガ、其下方一尺乃至一尺四寸ハ黑色土ニ小塊ノ黄色土ヲ交エシガ、更ニ其下方ハ一帯ノ黑色ノミト爲リ、塚ノ周縁モ亦發掘セシガ、埴輪ノ存在セザルヲ確メシニ過ギザリキ。





二百號塚 遺物排列



二百號塚復舊

[Faint, illegible text on the right page, possibly bleed-through from the reverse side.]




第二百一號塚

紫田常惠

第二百一號塚ハ西都原ノ中央部ニ存シ鬼ノ岩屋ヲ距ルコト西北數十尺附近ノ平地ヨリ少シク低キ畑地ノ内ニ在リ。直徑約五六尺高サハ周圍ノ畑地ヨリ約十尺ノ圓塚ニシテ特ニ注意スベキモノナキガ如シト雖モ鬼ノ岩屋ハ圓形ノ段塚ニシテ其類例ニ乏シキ周縁ニ一重ノ土壘ヲ圍ラスノミナラズ西都原附近ノ古塚ニ於テハ多ク之ヲ見ザル石室ヲ造ルモノナレド其羨道ヲ開キテ發掘サレシコト既ニ久シク遺物ノ徵スベキモノヲ失ヘルヨリ最モ之ニ接近シテ殆ンド陪塚タルノ位置ニアル第二百一號塚ノ調査ヲ試ミルニ至レリ然レドモ其頂上部ヨリ發掘スルコト深サ六七尺ニシテ附近ノ平地ニ達スルニ及ビシガ其土壤ハ他ノ古墳ニ於ケルト等シク黒色ノ柔キモノニシテ黃色ノ土塊ヲ交ユ何等ノ遺物ヲ發見スルコトナク其周圍モ埴輪ノ存在セザルヲ確メシニ過ギザリキ。



舊復塚號一百二



舊復塚號一百二

米田

Faint, illegible text, likely bleed-through from the reverse side of the page.



## 第二百十號塚

濱田耕作  
柴田常惠

### 一、古墳ノ位置外形

本古墳ハ「オサヲ」塚古墳ノ後圓部ノ西北外壕ニ近ク位シ北方ニ丘陵漸ク起リ西南部ハ平地ニ連ル南北約十三間東西約十一間餘略ホ正方形ニ近キ古墳ニシテ不明亮ナカラニ段ヲナセルモノ、如ク表面芝草ヲ以テ被ハレ二三ノ樹木ノ生ゼルヲ見ル其ノ基底ハ年ヲ經テ漸ク犁鋤セラレ北西南面殊ニ西南ハ原形ヨリ約一間ヲ削リ取ラレタルコトハ其傾斜面ノ現狀及埴輪ノ位置ヨリシテ之ヲ推測スルニ難カラズ。

方臺狀ノ古墳ハ支那秦漢時代ノ陵墓ニ之ヲ見ル可ク本邦ニ於テモ時ニ方形ニ近キ古墳ヲ認メザルニアラズ然レドモ田圃ノ間ニ介在セルモノハ多ク犁鋤ノ厄ヲ蒙リ原狀ヲ失ヒ果シテ其ノ當初ヨリ方形ニ築カレシモノナリヤ將圓形ヨリ變ジテ方形ノ觀ヲ呈スルニ至リシモノナルカヲ確メ難キコト尠カラズ然ルニ本古墳ニ至リテハ後ニ説クガ如ク本ノ表面ニ繞ラシタル二重ノ埴輪圓筒ノ全ク方形ヲ成セル點ヨリシテ疑モナク當初ヨリ方臺狀ノ古墳ナリシコトヲ明ニスルヲ得我國ニ存在セル方形古墳ノ研究上寄與スルトコロ大ナリトイフベシ。

### 二、方形ニ繞ラセル埴輪圓筒

本古墳ハ頂上及基底ニ近キ處ヲ埴輪圓筒ヲ以テ二重ニ圍繞シ其形共ニ正方形ニ近シ頂部ヲ周ラセル圓筒線ハ



東南側	二十八尺八寸	現存圓筒十七個
西北側	二十七尺八寸	現存圓筒四個
北東側	三十尺三寸	現存圓筒十一個
東西側	三十尺七寸	現存圓筒十七個

アリ各圓筒ノ距離平均一尺二三寸ニシテ當初ハ一側二十二三個ヲ連ネシコトヲ推測ス可ク各側ノ約中央部ニハ他ヨリ較々大ナル圓筒ヲ一箇宛樹立セシメタルコト西北側以外ノ二面ニ於ケル實際ニ於テ之ヲ認ム可ク此大形圓筒ハ小形圓筒ヨリ深ク地中ニ埋没シテ其ノ地表ニ現ハレタル部分ニ於テハ他ト格別ノ外觀ヲ呈セシメザリシモノ、如シ而シテ全体ニ於テ此等ノ埴輪圓筒ハ其丈ケ短ク高ク地表ニ樹立シテ玉垣ノ偉觀ヲ示セシモノニ非ザルヲ推察セシム。

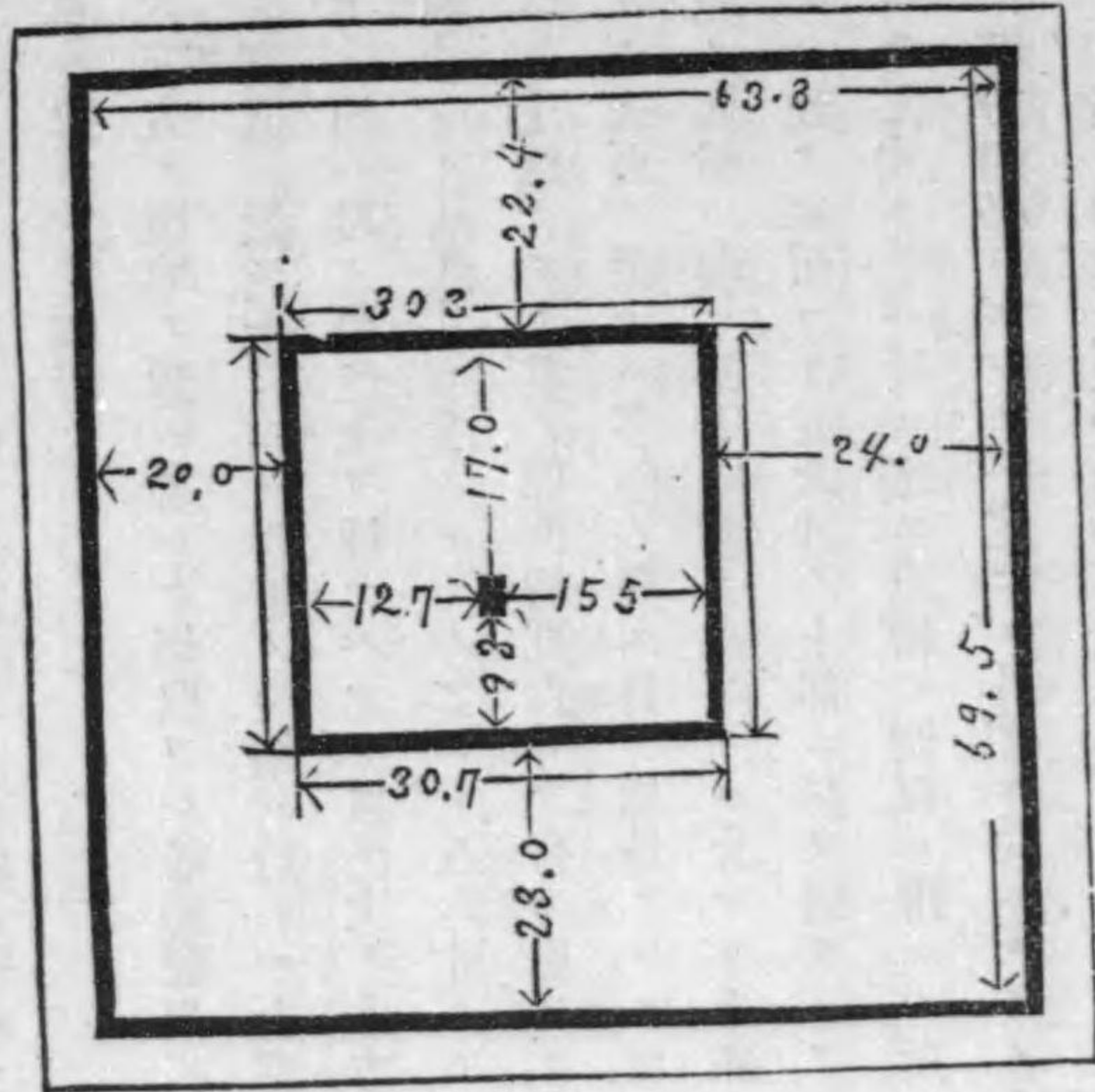
基底ニ近ク繞ラシタル埴輪圓筒線ハ其頂部(内部)圓筒線ヲ距ルコト(約中心ニテ測定ス)

東南側	二十四尺九寸
西北側	二十尺
南西側	二十三尺
北東側	二十二尺四寸

アリ即チ西北側ニ於イテ兩者相接シ東南側ニ於イテ相距ルコト大ナルヲ見ルベク此點ヨリ見レバ本古墳ハ或東南側(主陵ニ面シタル)ヲ正面トシ西北側ヲ背ニシタルモノニ非ザルカヲ思ハシム(第一圖)

第壹圖

第二百十號古墳埴輪配列圖



■ 埴輪圓筒線  
 ■ 家屋形埴輪



此ノ外部圓筒線ノ東南側ハ切り取ラレテ不完全ナル痕跡ヲ留ムルモノナレト東南北東ノ二面ハ頗ルヨク保存セラレテ前者ハ長六十九尺五寸現存圓筒四十六個ニ及ヒ約中央ニ一個ノ大圓筒ヲ埋ム後者ハ全長六十三尺八寸現存圓筒約二十五個中央部ニハ二個ノ大圓筒アリ南西側ハ全長六十五尺二寸ニシテ頂上部ノ埴輪ノ南邊ヨリ二十三尺ヲ距テ一尺三四寸ノ距離ニ十七個ノ埴輪ヲ有スレト尙一二個ノ崩壞ノ爲メ其存在ヲ知ル能ハサルニ至リシト思ハル、個所アリ。

西北側ハ下方ノ畑地ノ爲ニ著シク切取ラレ埴輪配列ノ状態ヲ見ルニ由ナカリシカ封土ヲ取り去リテ其土質ヲ檢スルニ基底ハ黒色土ニシテ附近ノ平地ニ於ケル土質ト異ナルコトナク其上層ハ厚サ一尺ノ黄色土ヲ置キ更ニ其上方ニ約一尺ノ黒色土ヲ置ケルアリ黒色土ノ上方ニハ圓石ヲ三層ニ重ネテ約一尺ノ厚サヲ爲セルガ圓石ハ徑三四寸ヨリ八九寸ニ達スルモノアレド五六寸ノモノヲ多シトス圓石ノ上方ハヤガテ表面ノ覆土ニシテ草根ヲ交ユル土壤ナルガ其ノ厚サ約五六寸ヲ有ス思フニ少クトモ此部分ニ於テハ圓石ヲ以テ塚ノ表面ヲ葺キシモノナルガ表面ノ覆土ハ多年ノ間ニ自ラ堆積スルニ至リシモノナルベシ。

此等發見ノ埴輪ハ纔ニ其下底部ヲ存ズルニ止マリ上部ノ大半ハ散逸シテ其全形ヲ知ル能ハザレドモ漏斗形ヲ爲スモノ、如ク底面ヨリ五六寸ノ上部ニ縮ヲ廻ラスアリ底面ニ於ケル其直底ハ小形ノモノニテ六七寸許大形ノモノニテ九寸ヨリ一尺ニ達ス埴輪ノ側面ニ附スル所ノ貫通スル圓孔ハ二三ノ漸ク之ヲ殘存スルモノニ就テ見ルノミ其方向必ラズシモ一定セズ外側ニ向ヘルモノト左右ノ兩側ニ在ル他ノ埴輪ニ對スルトアリキ。

### 三、頂上ノ埴輪植物

頂部圓筒線ノ内部ハ略ボ平坦ニシテ其ノ中心點ヨリ少シク西南ニ偏シタル所ニ埴輪植物ノ破片多數ニ散亂シ

家屋形トモ名ク可キ樹物ノ基礎部ナホ明ニ地中ニ埋没セルコトヲ發見セリ其ノ破片ハ夥シク其附近殊ニ北東部約三尺ノ間ニ散亂ス此ノ基礎部ハ長一尺八寸幅一尺三寸ノ直方形ニシテ東南西北ノ圓筒線ト其ノ長邊ヲ並行セリ今マ其ノ位置ヲ明ニセンガ爲メ此家屋形埴輪ノ各邊中央ヨリ頂部圓筒線トノ距離ヲ左ニ掲ゲ。

東	南	西	北
十五尺五寸	十二尺七寸	九尺三寸	十七尺
東	南	西	北
十七尺	九尺三寸	十二尺七寸	十五尺五寸

此ノ埴輪ニハ各種幾何學的紋様ヲ刻畫シタルコト例ヘバカノ應神天皇陵陪塚ノ頂上ヨリ發見シタル家屋形埴輪ノ破片ノ夫レノ如ク又タ赤色ニ彩ドレル痕跡ヲ認ム可シ只ダ其破殘甚ダシクシテ容易ニ全形ヲ復原スルト能ハザルヲ遺憾トス(第二圖)

家屋形埴輪ノ南方ニ近ク鏡形埴輪ヲ發見ス其形狀古墳發見ノ「かはら」ヲ示シ三角形ノ刻線朱色ノ彩色筆ヲ施セルヲ見ル。





二百十號塚 埴輪發掘



二百十號塚 調查後復舊

圖 貳 第

第二百十號古墳頂部埴輪位置圖





## 西都原古墳ノ時代ニ就テ

濱田耕作

余輩ハ此機會ヲ利用シテ西都原古墳全体ヨリ其古墳ノ時代ニ關シテ少シク述ブル所アラントス、固ヨリ之ガ精細ナル考證ニ至リテハ別ニ其人アルベク余輩ハ只古墳發掘ニ從事シテ朝ニ夕ニ屢々此ノ廣大ナル墓域ヲ通過シテ起シ得タル感想ヲ記スルニ止ムルノミ、思フニ此ノ高臺ニ墳墓ヲ營ミタル吾人ノ祖先ハ交通ノ便益其ノ他ノ理由ヨリシテ臺地ニ接近セル平地ニ住居セシト共ニ彼等ハ死者ノ永久ノ住處トシテ此ノ「朝日サシ夕日輝ク」トモ言フ可キ秀麗ナル西都ヶ原ノ高臺ヲ擇ンデ其墳墓トナセルコトハ亦以テ其ノ死者ニ對スル用意ト宗教的觀念トヲ窺フ可ク其墳墓ノ多數ナルト宏大ナルモノ少ナカラザルトハ以テ此ノ地方ノ古クヨリ日向國ノ政治的文化的中心タリシコトヲ證シテ餘リアルモノト言フベシ。

余輩ハ西都原古墳ニ於テ其ノ形式上少クトモ三種ノ區別アリト認ムベシ一ハオサヲ、メサヲノ前方後圓大古墳ヲ中心トシテ其ノ附近ニアル關係古墳ナリ此等ハ其ノ形式全ク當時ノ文化的中心タル畿内地方ノモノト同一ニシテ其巨大ナル土工ヲ資ケンガ爲メ丘陵ノ一端ヲ利用セルヲ見ルベク或ハ前方後圓ノ車塚ニシテ段ヲ有シ濠ヲ廻ラシ土工ヲ主トシ外貌ヲ盛ニセルモノニシテ此等ハ石槨ノ構造ヲ欲クモノ多キヲ常トス。

二ハ鬼ノ窟古墳ヲ代表トスルモノニシテ大ナル土工ヲ用ヒザルガ故ニ平地ニ之ヲ築キ其ノ代リニ石槨ヲ嚴ニシ外形ヨリモ内部ノ構造ヲ以テ永久の墳墓ノ目的ヲ達セントスルモノナリ。

余輩ハ此種石工の内部ヲ主トスル古墳ノ發達ヲ以テ技術ノ進歩ヲ豫想スルト共ニ支那文物ノ影響ニ本クコト多キヲ想像セントス而シテ此様式ノ古墳ハ比較的大ナラザル圓形ノ封土ヲ有スルヲ常トスレド尙前方後圓等



ノ舊様式ノ墳墓ニモ此ノ石槨主義ノ應用セラル、コトアリ圓形岩屋制ノ墳墓ガ獨リ此時代ヲ風靡セリトスルハ否ナリ然レモ石槨ノ發達ニヨリ内部ノ嚴密ヲ加フルト共ニ前代ニ見ルガ如キ偉大ナル土工の墳墓ノ漸ク減少セルハ勢ノ自ラ然ラシムル所ナリ。

第三ニハ大土工の墳墓ノ起ラザリシ時代ノ未完成的墳墓及ビ土工共ニ衰頽シ來リテ前方後圓等ノ外形ヲ具フルモ其ノ形狀整美ナラズ構造亦タ宏大ナルナク石槨ノ構造モ亦漸ク嚴重ヲ失フニ至リシ墮落の時代ノ古墳ニシテ余輩ハ種々ノ點ヨリシテ第十七號附近ノモノハコノ衰頽期ノ古墳ナルヲ信セント欲スルナリ。以上ハ固ヨリ一地方ニ就テ概言シタル古墳様式ノ變化ニ過ギズ我國全体ニ於テ或ル時代ニ一齊ニ斯ノ如キ變化ノ行ハレタルヲ意味スルニ非ズ或ハ大陸文化ニ早ク浴スルト否トニヨリ各地方各民族等ニ於テ此ノ順序ガ必ズシモ一致セザルモノアルハ更ニ余輩ノ言ヲ俟タザル所ナリサテ然ラバ此等古墳様式ノ順序ヲ歴史の實時代ニ當テハムレバ果シテ如何土工の外形の古墳ノ發達ハ何帝頃始マリ石槨の内部の古墳ハ何時代ニ起リシカ等ノ問ニ向フテハ現在吾人ノ智識ハ之ニ對シテ明確ニ答フルノ時期ニ達セズ更ニ深ク古墳ノ實質ヲ研究シ殊ニ古墳ヨリ發見スル外國製作ノ物品ニヨリテ外國ニ於ケル比較の正確ナル年代トノ比定ヲ試ムルニ非ラザレバ之ヲ完フスル能ハザル也然レモ今所謂歷代ノ帝陵中比較の其ノ據ル可キモノヲ以テ之ヲ考フルニ應神仁德兩朝前後ヲ以テ大土工の古墳ノ隆盛期トナシ佛教渡來以後大化革新頃ニ至ル間ヲ石槨制ノ古墳ノ流行セシ時代トスルヲ得ヘクコレ從來學者ノ略ボ一致スル所ノ見解ナリ斯ノ如ク述ベ來テハ西都原古墳ノ年代ニ關スル今日學者ノ意見ガ奈邊ニ到着スベキモノナリヤ略之ヲ想像スルニ難カラザル可シ。

余輩近ク英國新石器時代モシクハ青銅時代ノ古墳ノ二三ヲ見ルノ機會ヲ得其ノ形式石室ノ構造等著シク我國ノソレト類似セルニ驚キシガ此等古墳ノ時代ニ關シテハ同ジク漠トシテ學者ノ之ヲ定ムルコト難シト云フ然

ルニ過般セイヌ教授ハウキルツ州ストーンヘンチ附近ニアル古墳ヨリ發見シタル珠玉中埃及十八王朝頃ノ製作ニ係ルモノアルコトヲ論ジ此ノ古墳ノ年代ヲ紀元前凡ソ千五百年ノモノトナシ此古墳ノ或者ノ内部ガストーンヘンチノ石屑ヲ用キテ作ラレシ事實ヨリシテストーンヘンチノ年代亦タコノ古墳ノソレト相若クモノナルヲ推定セラレタルガストーンヘンチガ新石器時代ノ末青銅器時代ノ初メトスレハ(今日學者ノ定説ナリ)英國ニ於ケル青銅器時代ガ同ジク紀元前千五百年頃ニ始マレリトスルヲ得可シト云フ余輩ハ今セイヌ教授ノ説ノ當否ヲ別ニシテ此ノ最近ノ一例ヲ以テ歐洲先史時代ノ年代ヲ埃及古學ノ造詣ニヨリテ較定セントスル態度ガ歐洲學者ノ好シデナス所ニシテ且ツ尤モ有力ナル方法タルヲ見我國ニ於ケル先史時代原史時代殊ニ古墳ノ年代ヲ明ニセンガ爲メニハ歴史の年代ノ比較の確實ナル支那及朝鮮ニ之ガ比較ヲ求メ支那考古學ノ造詣ニヨリテ我古墳發見ノ古鏡其他ノ遺物ノ年代ヲ明ニシ其ノ「シンクロマズム」ニヨルニ非ラズンバ到底確實ナル結果ヲ得ルコト難キヲ感ズルモノナリ即チ歐洲先史時代ノ年代ヲ考定スル尺度ガ埃及考古學ナルガ如ク(クリト島ノ文明ノ如キモ其ノ好例)本邦ニ於ケル原史先史時代ノ年代ヲ考定スル尺度ハ之ヲ支那考古學ノ研究ニ求メザルベカラズ科學トシテノ支那考古學未ダ起ラズ本邦考古學ノ研究纔ニ其ノ緒ニツキタル今日ニ於テ我ガ古墳ノ年代ヲ推定スル亦難イ哉而モ此次宮崎縣ニ於ケル古墳調査ノ事業ノ如キハ獨リ日向ノ史績ヲ顯揚スルノ途タルノミナラズ實ニ此ノ幼稚ナル我ガ考古學研究ノ上ニ尤モ重大ナル寄與ヲナスモノナルコト言フヲ須キザルナリ。

(大正二年十一月二十九日英國牛津ニ於テ)



大正四年三月三十一印刷  
大正四年五月三十一刊行

宮崎縣

宮崎縣宮崎郡宮崎町大字上別府九十一番地

印刷者 野井唯吉

宮崎縣宮崎郡宮崎町大字上別府九十一番地

印刷所 野井活版所



326  
90



終