

902.6

A72

(44) 7 : 99.2.61

A-72

В. Б. Антоновичъ.

АРХЕОЛОГИЧЕСКАЯ КАРТА

ВОЛЫНСКОЙ ГУБЕРНІИ.

ЗВЕРЕНО 1961 р.

Б

85 Державна історична
БІБЛІОТЕКА УРСР

95
72

78

2004

МОСКВА.

Типографія Г. Лиснера и А. Гешеля,
прими. Ф. Лиснера и Ю. Романа.

Воздвиженка, Крестовоздвиженскій пер., д. Лиснера.

1900.









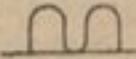






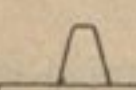


Отдѣльный оттискъ изъ I тома „Трудовъ IX Кіевскаго Археологическаго Съѣзда“.

Печатается на основаніи постановленія Императорскаго Московскаго Археологическаго Общества.

Предсѣдатель графиня Уварова.

Объясненіе графическихъ знаковъ.

предметы каменнаго вѣка — цвѣтъ зеленый.
 предметы бронзоваго вѣка — " красный.
 предметы желѣзнаго вѣка — " сивій.
 монетные клады — " желтый.

- 1  курганъ неизслѣдованный.
- 2  курганъ съ похороннымъ обрядомъ погребенія.
- 3  курганъ съ похороннымъ обрядомъ сожженія.
- 4  могила съ похороннымъ обрядомъ погребенія.
- 5  могила съ похороннымъ обрядомъ сожженія.
- 6  городище.
- 7  городище-майданъ („раскопанная могила“, Mardelle).
 Цифра, поставленная у каждаго изъ вышеозначенныхъ знаковъ, обозначаетъ количество данныхъ предметовъ въ группѣ. Если количество это неизвѣстно, то вмѣсто цифры у знака поставленъ †.
- 8  валъ.
- 9  пещера.
- 10  находка отдѣльнаго предмета.
- 11  находка нѣсколькихъ предметовъ въ одномъ мѣстѣ.
- 12  мастерская.
- 13  стоянка; селище.
- 14  каменная баба или памятникъ.
- 15  находка единичной монеты.
- 16  монетный кладъ.

При знакахъ, обозначающихъ монеты и монетные клады, поставлены буквы, опредѣляющія, по возможности, происхожденіе монетъ, а именно:

- Г — греческія.
- Р — римскія.
- Ц — византійскія (Цареградскія).
- Р — русскія.
- П — польскія.
- Л — литовскія (XIV и XV ст.).
- Ч — чешскія.
- Ш — шведскія.
- З — западно-европейскія.
- В — восточныя.
- О — остзейскія.

Источники, послужившіе для составленія карты.

1. Напечатанныя сочиненія.

- Андріяшевъ.* Исторія Волынской земли.
- Антоновичъ.* Раскопки въ странѣ древлянъ. С.-Пб. 1893.
- Wiadomości Archeologiczne*, т. III. Варшава 1876.
- Гамченко.* Житомирскій могильникъ. Житомиръ 1888.
- Grewing.* Zur Archeologie des Balticum und Russland.
- Древности — труды Московскаго Археологическаго Общества, т. XIII.
- Zapiski numizmatyczne* (журналъ). Краковъ 1888—1897.
- Zbiór wiadomości do antropologii krajowej*, тт. I, III, VI, XI. Краковъ.
- Извлечение изъ всеподданнѣйшаго отчета объ археологическихъ разысканіяхъ въ 1853 г. С.-Пб. 1855.
- Извѣстія Императорскаго Археологическаго Общества, т. VI.
- Karwicki.* Przejazdżki po Wołyniu.
- Katalog muzeum imienia Lubomirskich.* Львовъ 1889.
- Каталогъ предметовъ, доставленныхъ на археологическую выставку при IX археологическомъ съѣздѣ въ Вильнѣ въ 1893 году. Вильна 1893.
- „Кіевлянинъ“ (газета).
- „Кіевская Старина“ (журналъ) 1882, 1887, 1888, 1893 гг.
- „Кіевское Слово“ (газета).
- Kohn und Mehlis.* Materialien zur Vorgeschichte des Menschen im östlichen Europa. I—II. Jena 1879.
- Kraszewski.* Sztuka u słowian. Wilno 1860.
- Majewski.* Toporki kamienne z okolic górного Bugu i Styru. Warszawa 1898.
- Niemcewicz.* Podróże historyczne.
- Орловъ.* Изслѣдованіе о кладахъ Волынской губерніи. Житомиръ 1885.
- Оссовскій.* Изъ путевыхъ замѣтокъ по Волынской губерніи.
- Оссовскій.* Лѣсъ Куражъ.
- Отчеты Императорской Археологической Комиссіи 1880—1896 гг.
- Пьроговскій.* Мѣстечки Заславскаго уѣзда. Житомиръ 1868.
- Rzeczynski.* Actuarium historiae naturalis regni Poloniae magnique ducatus Lituaniae. 1742.
- Słownik geograficzny*, wydany pod redakcją Sulimirskiego, Chlebowskiego i Walewskiego, тт. I—XIV. Варшава 1880—1895.
- Stecki.* Wołyń, т. I—II. Львовъ 1864, 1871.
- Stecki.* Z bogu i stery. Краковъ 1888.
- Страшкевичъ.* Клады, разсмотрѣнные въ мюнцъ-кабинетѣ университета св. Владиміра съ 1838 по 1866 годъ. Кіевъ 1866.
- Толстой и Кондаковъ.* Русскія древности въ памятникахъ искусства, вып. 5-й. С.-Пб. 1897.
- Труды III русскаго археологическаго съѣзда въ Кіевѣ. Кіевъ 1878.
- Труды IX русскаго археологическаго съѣзда въ Вильнѣ. Москва 1897.
- Гр. Уваровъ.* Археологія Россіи, т. I—II. Москва 1881.
- Указатель выставки при III археологическомъ съѣздѣ въ Кіевѣ. Кіевъ 1874.
- Фундуклей.* Обзорѣніе могилъ, валовъ и городищъ Кіевской губерніи. Кіевъ 1848.
- Чтенія въ историческомъ обществѣ Нестора лѣтописца, т. V. Кіевъ 1891.

2. Матеріалъ рукописный.

- Археологическія замѣтки и дневники раскопокъ *В. В. Антоновича*.
Археологическія замѣтки *К. В. Болсуновскаго*.
Археологическія замѣтки *Н. Θ. Бѣляшевскаго*.
Археологическія замѣтки и дневники раскопокъ *Я. Я. Волошинскаго*.
Археологическія замѣтки *Е. Н. Дверницкаго*.
Археологическія замѣтки *М. Θ. Кривошапкина*.
Археологическія замѣтки и дневники раскопокъ *Е. Н. Мельникъ*.
Археологическія замѣтки *свящ. Симоновича*.
Археологическія замѣтки *К. А. Ставровскаго*.
Археологическія замѣтки *гр. А. С. Уварова*.
Археологическія замѣтки *Я. В. Яроцкаго*.
Фонъ-Валь. Свѣдѣнія о памятникахъ древности Волынской губерніи.
Донесенія волостей о сохранившихся памятникахъ древности въ Волынской губ., собранныя Центральнымъ Статистическимъ комитетомъ въ 1873 году.
Дѣла Императорской Археологической Комиссіи 1860—1896 гг.
Каталогъ слѣпковъ г-жи Раевской.
Матеріалы, собранныя Императорскимъ Московскимъ Археологическимъ Обществомъ.
Церковныя лѣтописи приходовъ Волынской губерніи.
Экономическая карта Эмильчинскаго имѣнія г. Уварова.

3. Коллекціи предметовъ древности.

- Музей Волынскаго епархіального древнехранилища (въ Житомирѣ).
Музей университета св. Владимира.
Музей Церковно-Археологическаго Общества при Кіевской духовной академіи.
Музей Краковской академіи.
Музей барона Штенгеля (въ с. Городкѣ, Ровенскаго у.).
Коллекція Антоновича (въ Кіевѣ).
Коллекція г. А. Волянскаго (въ с. Рудка, Дубенскаго у.).
Коллекція г. Добровольскаго (въ Овручѣ).
Коллекція г. Л. Житинскаго (въ д. Лагодокѣ, Дубенскаго у.).
Коллекція д-ра Новицкаго (въ м. Бѣлой Церкви).
Коллекція И. А. Орлова (въ с. Куты, Кременецкаго у.).
Коллекція (бывшая) г. Г. Оссовскаго.
Коллекція г. С. Радзиминскаго (въ с. Сивки, Острожскаго у.).
Коллекція г. Э. Руликовскаго (въ м. Высоцкѣ, Ровенскаго у.).
Коллекція (бывшая) г. Стасенка.
Коллекція П. И. Тиховскаго (въ Харьковѣ).
Коллекція В. В. Хвойка (въ Кіевѣ).
Коллекція А. О. Хойновскаго (въ Кіевѣ).



Археологическая карта Волынской губерніи.

Проф. В. В. Антоновичъ.

1.

Житомирскій уѣздъ.

1. Бассейнъ р. Гуйвы

(притока Тетерева).

Червона. 1839 г. крестьяне нашли горшокъ, содержащій 308 монетъ, испорченныхъ ржавчиною; не были опредѣлены. Орловъ, 17, 26.

1867 г. крестьяне нашли 158 серебряныхъ монетъ; не опредѣлены.

Нехворощъ. Близъ церкви есть большой курганъ; занятъ подъ усадьбу. Донесеніе Андрушевской вол.

Церковь стоитъ среди древняго городища. Церк. лѣтоп. м. Нехворощи.

Гараповка. 1880 г. найденъ горшокъ, заключающій древнія монеты, въ числѣ которыхъ находились: тетрадрахма острова Эазоса и денаріи Фавстины Младшей. Замѣтки Антоновича.

Гальчинъ. При устьи р. Пустохи въ р. Гуйву есть городище, сохранились валы высотой въ 1—2 сажени. За Гуйвою много кургановъ. Słownik geograficzny VII, 49.

1885 г. городище это раскапывалъ Кибальчичъ; нашелъ нѣсколько десятковъ польскихъ монетъ первой половины XVII стол., 22 серебряныя пуговицы отъ кунтуша, обломки стеклянныхъ браслетовъ, желѣзные наконечники стрѣлъ и жерновныя камни. Zapiski numizmatyczne 1886, № 7. „Кіевлянинъ“ 1885, № 222.

Андрушевка. Въ двухъ верстахъ отъ села есть на полѣ большой курганъ и рядомъ съ нимъ меньшій. Донесеніе Андрушевской вол. Церк. лѣтоп. с. Андрушевки.

Церк. лѣтоп. с. Андрушевки.

Лясовка. Къ востоку отъ деревни есть группа въ 20 кургановъ.

Въ Лясовкѣ отъ р. Гуйвы начинается валъ, который тянется къ юго-востоку, къ селу Зарубинцамъ (Радомысльскаго уѣзда) и далѣе.

Фонъ-Валь.

Ляховцы. На поляхъ разбросаны пять кургановъ.

Замѣтки Антоновича.

Котельня. Бывшій княжескій городъ Кіевской земли — *Котельничъ*, упоминаемый лѣтописью въ 1143—1169 гг.

На берегу Гуйвы есть большое городище; часть его площади занята католическою церковью. Окружность городища = 460 шагамъ, по контурамъ горы обнесено валомъ, который съ южной стороны представляетъ три параллели. Городище это упоминается въ люстраціи Житомирскаго замка 1545 г. какъ древнее, тогда уже пустое, городище.

Сохранились остатки вала, окружавшаго мѣстечко.

На другой сторонѣ Гуйвы, у предмѣстья „Новая Котельня“, между двумя изгибами рѣки на протяженіи 2 верствъ пролегаетъ валъ съ WN къ SE — такъ называемый „*Шереметовъ окопъ*“. Высота вала = 1½ метра; его окаймляетъ ровъ въ 4,50 метра шириною и 0,55 глубиною.

Антоновичъ, Раскопки въ странѣ древлянъ, 22—23, 64—65.

У Котельни есть двѣ группы кургановъ: 1) на окраинѣ мѣстечка надъ р. Шкуропикою (притокъ Гуйвы), на урочищѣ „*Дворецъ*“, состоитъ изъ 18 кургановъ; изъ нихъ въ 1887 г. Антоновичъ раскопалъ 5; типъ — похоронный древлянскій; 2) у дороги въ м. Ивницу, въ двухъ верстахъ отъ Котельни — 4 кургана; въ 1887 г. Антоновичъ раскопалъ 1; типъ — похоронный скиѣскій; найдены: 10 глиняныхъ сосудовъ, желѣзные ножъ и серпъ и кусокъ сѣры.

У котелянской корчмы, по дорогѣ въ Лещинъ есть нѣсколько большихъ кургановъ.

Церк. лѣтоп. м. Котельни.

1890 г. найденъ кладъ, состоявшій изъ талеровъ и мелкихъ серебрян. монетъ: польскихъ, нидерландскихъ и германскихъ XVII ст.

Słown. geograficznу XIV, 904.

Иваньковъ. У села есть городище называемое *Нѣмчинъ городокъ*.

Донесеніе Лещинской волости.

У дороги въ Житомиръ есть 4 кургана.

Церк. лѣтоп. м. Лещина.

Лещинъ. Въ мѣстечкѣ есть городище, называемое „*Замокъ*“; въ немъ найдены желѣзные бердышъ, сабля и копье.

У дороги въ м. Кодню есть 1 курганъ и 1 на церковномъ полѣ.

Матеріалы Моск. Археол. Общ.

На полѣ найденъ старинный желѣзный мечъ.

- Тулинъ.* На поляхъ есть пять кургановъ и въ 3 верстахъ къ востоку — городище. Церк. лѣтоп. с. Тулина.
- Писки.* Найденъ одинъ цѣлый энкольціонъ и двѣ створки отъ двухъ другихъ энкольціоновъ; одна изъ нихъ украшена эмалью. Музей Церковно-Археол. Общ.
- Скоморохи.* По направленію къ м. Коднѣ сохранилось городище. Słown. geograficzny XIV, 94.
- Пражескъ.* Въ окрестности найдены: два каменные полированные топора, половина полированного молота-топора, 2 цилиндрика, выпиленные изъ просверлинъ каменныхъ молотовъ, глиняная пряслица; также бронзовый энкольціонъ. Волинское епархіальное древнехранилище.

2. Бассейнъ р. Коденки

(притока Гуйвы).

- Половецкая.* Въ окрестностяхъ найдены разновременно: 2 каменные полированные топора и каменный полированный топоръ-молотъ съ просверлиною. Труды III съѣзда, II, прил. 16. Гр. Уваровъ, Археологія Россіи, II, 96. Коллекція Руликовскаго.
- 1867 г. Найденъ кладъ, состоявшій изъ испанскихъ и голландскихъ талеровъ XVII ст. Музей Кіевск. университет.
- 1899 г. Найденъ кладъ, состоявшій изъ 1555 серебряныхъ прусскихъ монетъ XVII ст. „Волинь“ (газета) 1899, № 38.
- Кодня.* Сохранилось городище, окруженное валомъ и рвомъ. Въ окрестности есть пещера. Фонъ-Валь.
- На поляхъ мѣстечка есть 3 кургана. Донесеніе Коденской волости.
- 1821 г. крестьяне нашли кладъ, состоявшій изъ польскихъ талеровъ, серебряныхъ ложекъ и пряжекъ. Орловъ, 14.
- Янковцы.* Близъ села есть до 20 кургановъ — распахи- ваются. Церк. лѣтоп. с. Янковцы.
- Розкопана Могила.* Въ центрѣ деревни есть большой курганъ, въ 3 сажени высотой. Донесеніе Коденской волости.
- Городище.* Въ деревнѣ есть городище, занятое кладбищемъ. Церк. лѣтоп. с. Пражева.
- Сынгуры.* Сохранилось городище, называемое *Замокъ*; близъ него находится пещера. Фонъ-Валь.

3. Бассейнъ р. Гнилопяти

(притока Тетерева).

- Райгородокъ.* Надъ прудомъ есть четырехугольное городище, 400 сажень въ окружности. Донесеніе Озадовской волости.

- Змѣтки Антоновича. *Голодыки.* На полѣ, по направленію къ с. Швейковкѣ есть 5 кургановъ.
- Донесеніе Озадовской волости. *Райки.* На высокомъ берегу Гнилопяти сохранилось четырехугольное городище, 150 сажень въ окружности; около 1843 г. на немъ производила раскопки г-жа Абрамовичъ; найдены только кости.
- Церк. лѣт. с. М. Татариновки. *Малая Татариновка.* У села есть 1 курганъ.
- Донесеніе Пятковской волости. *Швейковка.* Въ одной верстѣ къ западу отъ села есть 2 кургана.
- Коллекція Руликовского. *Слободище.* Найденъ полированный каменный молотъ-топоръ съ просверлиною.
- Донесеніе Пятковской волости. *Тютюнники.* Въ 2 верстахъ къ юго-западу отъ села есть 3 распаханые кургана.
- Церк. лѣтоп. с. Б. Коровинцы. *Большіе Коровинцы.* Близъ села есть круглое городище, обнесенное тремя concentрическими валами, до 300 сажень въ окружности. Такое же городище съ тройнымъ валомъ, но гораздо больше, находится въ 3 верстахъ къ сѣверо-востоку отъ села.
- Донесеніе Пятковской волости. *Пятка.* Въ двухъ верстахъ отъ мѣстечка къ сѣверо-востоку, близъ р. Пятки есть круглое городище, 30 сажень въ окружности, валы 1 саж. высоты. Близъ городища 2 кургана: 1) продолговатый, 4 саж. высотой и 20 саж. въ окружности и 2) имѣетъ видъ усѣченного конуса, 5 саж. высоты и 27 саж. въ окружности; съ западной стороны мѣстечка есть 3 кургана — распаханые.
- Отчетъ Императ. Археол. Ком. 1895 г. 1895 г. у дороги въ Бердичевъ найденъ кладъ: 8 серебряныхъ польскихъ и 74 мѣдныхъ русскихъ монетъ XVIII ст.
- Донесеніе Трояновской вол. *Рудня Городище.* На обрывистомъ берегу Гнилопяти есть круглое городище, называемое *Замокъ*, 200 сажень въ окружности; съ востока защищено валомъ, съ другихъ сторонъ обрывомъ (въ 30 сажень) къ рѣкѣ.
- Коллекція Хойновскаго. *Трояновъ.* 1890 г. найдены два бронзовые браслета съ концами, свернутыми спирально.
- Фонъ-Валь. Въ центрѣ мѣстечка сохранилось городище.
- Матер. Моск. Археол. Общ. Въ окрестности есть пещера.
- Орловъ, 15. На урочищѣ, называемомъ *Шведъ* или *Звѣринецъ*, найденъ горшечекъ, заключавшій 137 шеляговъ XVII ст.
- Фонъ-Валь. *Татариновка.* 1833 г. найденъ кладъ, состоявшій изъ талеровъ XVII ст.
- Фонъ-Валь. *Желъзняки.* У деревни въ лѣсу 3 кургана.
- Фонъ-Валь. *Шумскъ.* На урочищѣ „*Скаленка*“ есть каменная баба.

4. Бассейнъ р. Тетерева

(притока Днѣпра).

- Константиновка.* Въ лѣсу найденъ кладъ: 21 серебряная польская монета Сигизмунда III. Матер. Моск. Археол. Общ.
- Краснополь.* Есть остатки валовъ, ограждавшихъ нѣкогда мѣстечко. Церк. лѣтоп. м. Краснополя.
- Троша.* У дороги въ Бердичевъ есть 2 кургана, каждый высотой въ сажень. Матер. Моск. Археол. Общ.
- Бурковцы.* Въ 3 верстахъ отъ села раскинуты на полѣ 5 кургановъ. Церк. лѣтоп. с. Бурковцы.
- Большой Браталовъ.* На поляхъ есть 5 кургановъ. Фонъ-Валь.
Найденъ полированный діоритовый молотъ-топоръ съ просверлиною. Коллекція Оссовскаго.
- Хижинцы.* У села есть 4 кургана. Донесеніе Красносельской вол.
- Красноселка.* У села есть 1 курганъ. Тоже.
- Красногорка.* На берегу р. Идры, въ 2 верстахъ отъ села, по направленію къ с. Колкамъ, сохранилось овальное городище, называемое *Замчисько*. Окружность = 170 сажнямъ; діаметры: 50 и 100 сажень; съ сѣверо-восточной стороны валъ двойной. Тоже.
- Бабушки.* На полѣ есть каменный столбъ, повидимому вывѣтрившаяся каменная баба. Замѣтки Антоновича.
- 1895 г. найденъ кладъ, состоявшій изъ 334 серебряныхъ и биліонныхъ монетъ польскихъ и рижскихъ XVII ст. Отчетъ Импер. Археол. Ком. 1895 г.
- Карповцы.* Вокругъ села разбросаны 5 кургановъ. Церк. лѣтоп. с. Карповцы.
- Колки.* Въ 3 верстахъ отъ села, при дорогѣ въ Чудновъ, на урочищѣ *Колтуновка* есть круглое городище, окруженное двойнымъ валомъ и глубокимъ рвомъ. Церк. лѣтоп. с. Колки.
- Чудновъ.* Въ саду владѣльца, на высокой горѣ надъ Тетеревомъ есть овальное городище 720 саж. въ окружности; діаметры: 140 и 120 шаговъ, окружено валомъ и рвомъ. Донесеніе Чудновской волости.
- Въ 5 верстахъ отъ мѣстечка, у пруда, называемаго *Мостище*, есть овальное городище; діаметры: 470 и 120 шаговъ. Валъ и ровъ уцѣлѣли съ западной стороны.
- Въ самомъ мѣстечкѣ, на высокомъ берегу Тетерева, надъ плотиною, есть остатки плохо сохранившагося городища. Замѣтки Антоновича.
- На поляхъ разсѣяны въ различныхъ мѣстахъ 4 кургана.
- 1890 г. на днѣ пруда найдена треугольная надгробная каменная плита; надпись польская, не ясная.

- Извѣстія Импер. Археол. Общ., т. VI, 213. 1866 г. въ ручьѣ, называемомъ Будчинъ, найдено 100 польскихъ шеляговъ 1648—1668 гг.
- Орловъ, 38. 1878 г. тамъ же найдено 200 польскихъ шеляговъ XVII ст.
- Дѣла Импер. Археол. Ком. 1869 г. найденъ горшокъ, содержащій 4189 мѣдныхъ монетъ: польскихъ, русскихъ и германскихъ XVII—XVIII ст.
- Замѣтки Антоновича. На закраинѣ мѣстечка есть гранитный памятникъ въ видѣ усѣченной колонны, поставленный на могилѣ погибшаго на дуэли офицера Гельмерзина въ 1818 г. Надпись польская.
- Донесеніе Чудновской волости. *Дубище.* По направленію къ селу Городище, въ хуторѣ Барановскаго есть 2 кургана. 1868 г., при рытіи близъ нихъ канавы, найдены были: человѣческія кости, ружейные замки, пули, штыки, манерки и т. п.
- Донесеніе Красносельской вол. *Столповъ.* Въ 1 верстѣ отъ села, по направленію къ Чуднову, есть надъ прудомъ круглое городище, 80 саж. въ окружности, 22 саж. въ діаметрѣ. Валы сохранились съ южной стороны.
- Słown. geograficzny XI, 368. Въ лѣсу есть пещера, выложенная кирпичомъ, со множествомъ нишей, на которыхъ замѣтны славянскія буквы. По преданію здѣсь въ XVII ст. былъ городъ *Лесногородъ*.
- Фонъ-Валь. *Сербиновка.* На урочищѣ *Мостище*, на берегу пруда есть городище; валы образуютъ два полукруга.
- Церк. лѣтоп. с. Сербиновки. Крестьянинъ нашель гробницу, сложенную изъ каменныхъ плитъ и въ ней глиняный сосудъ.
- Донесеніе Чудновской волости Тоже. *Дидковцы.* По направленію въ с. Луцы есть 1 курганъ.
- Музей Кіевского университета. *Луцы.* По дорогѣ въ с. Буратинъ есть 1 курганъ.
- Церк. лѣтоп. с. Ясногородъ. *Ясногородъ.* 1888—1890 гг. найдены на поляхъ: полированный топоръ изъ коричневаго кремня, отбивной топоръ изъ сѣраго кремня, бронзовый энкольпійонъ и бѣлая каменная буса.
- Донесеніе Чудновской волости. Сохранились остатки городища.
- Оссовскій, Изъ путевыхъ замѣтокъ по Волынской губ. *Рудня Старолѣсская.* На берегу пруда, въ частной усадьбѣ сохранилось четырехугольное городище, занимающее десятину пространства; сохранились валы и рвы.
- Замѣтки Антоновича. Тоже. *Тригуріе* (монастырь). Въ скалистомъ берегу Тетерева есть нѣсколько пещеръ. Больше другихъ *пещера Воронича*: въ длину 2 сажени, высотой 1 сажень. Входъ въ 2 аршина высотой, противъ него расположено окно.
- Извлеченіе изъ всеподданн. отчета объ арх. изыск. 1853 г. Страшкевичъ, 37. *Рудня Полевая.* У деревни есть большое городище.
- Псище.* На берегу Тетерева есть городище.
- Вильскъ.* 1853 г. найденъ кладъ, заключавшій 160 серебряныхъ польскихъ монетъ Сигизмунда III.

- 1855 г. найденъ кладъ, заключающій 360 серебряныхъ монетъ польскихъ XVII ст. Замѣтки гр. Уварова.
- Вышполь.* У дороги въ Житомиръ около 1730 г. стояло каменное изображеніе всадника. Bzaczyński, Actuarium, 83.
- Соколова гора.* Есть круглое городище, обнесенное двойнымъ валомъ; діаметръ внутренней площади = 120 шагамъ. Гамченко, Житомирскій могильникъ, 11—13.
- На сосѣдней горѣ, называемой *Церковище*, найденъ каменный топоръ.
- Крошня.* 1882 г. выпаханъ былъ въ полѣ горшокъ, въ которомъ хранилось 1565 серебряныхъ польскихъ монетъ отъ Владислава Ягайла до Владислава IV; рядомъ стояла миска, въ которой лежали 1253 польскія серебряныя монеты отъ Сигизмунда I до Сигизмунда III. Zapiski numizmatyczne 1884, № 2 и 1885, № 3.
- Житомиръ.* Въ городѣ на скалистомъ выступѣ, омываемомъ р. Каменкою, было обширное городище, на которомъ помѣщался житомирскій замокъ. Замокъ этотъ сгорѣлъ въ 1802 году, и на оставшихся валахъ губернаторъ Звегинцевъ устроилъ бульваръ, почему и городище называли *Звегинцевкою*. Около 1890 г. дума городская распродала городище подъ частныя усадьбы, валы были спланированы, и городище исчезло. Замѣтки Антоновича.
- Противъ замка, за р. Каменкою, на предмѣстїи *Малеванка* расположенъ могильникъ, болѣе 300 кургановъ; изъ нихъ въ 1878 г. Антоновичъ раскопалъ 33 и въ 1886 г. Гамченко — 44. Типъ погребенія — древлянскій. Гамченко, Житомирскій могильникъ. Антоновичъ, Раскопки въ странѣ древлянъ, 67—73.
- За Кіевскою заставою, у дороги въ м. Котельню есть 2 кургана. Замѣтки Антоновича.
- Въ городѣ часто случаются обвалы, при чемъ обнаруживаются подземные коридоры, проложенные въ лѣсѣ и выложенные кирпичомъ. Матеріалы Моск. археол. Общ.
- 1894 г. найдены кремневые отбивные: ножикъ и скребокъ. Музей Кіевского университета.
- Въ городѣ найдены: большой полированный топоръ изъ діорита и полированный молотъ-топоръ съ просверлиною. На предмѣстїи *Павликовка* найдены два большіе топора-молота изъ гранита, не вполне отполированные; на одномъ начата просверлина. Коллекція Антоновича.
- На берегу Каменки найденъ большой полированный молотъ-топоръ съ просверлиною. Коллекція Руликовского.
- На углу Вильской и Катедральной улицъ въ 1882 г. вырытъ былъ скелетъ, при которомъ находились: кинжалъ въ серебряныхъ ножнахъ и горшокъ, заключающій 178 польскихъ монетъ Сигизмунда III. Zapiski numizmatyczne 1884, №№ 2 и 3. Орловъ, 48.

Замѣтки Антоновича.

1895 г. на замковой горѣ найденъ кладъ мелкихъ русскихъ монетъ Алексѣя Михайловича.

Орловъ, 52.

Около зданія магистрата стояло 15 старинныхъ пушекъ. Въ 1836 г. губернаторъ Синельниковъ приказалъ ихъ переплавить на трубы для вентиляціи театра.

Матер. Моск. Археол. Общ.

1887 г. при обвалѣ со стороны Каменки найдена кулеврина.

Музей Церковно-Археол. Общ.

Разновременно найдены были 4 складныя иконки, одна эмалированная.

Донесеніе Левковской волости.

Станишевка. У села есть одинъ курганъ.

Тоже.

Сельцо. На полѣ есть 1 курганъ.

Орловъ, 27.

Левковъ. 1867 г. найденъ кладъ, состоявшій изъ 201 билионной монеты; точнѣе не опредѣлены.

Гр. Уваровъ, Арх. Рос. II, 151.
Музей Церковно-Арх. Общ.

Вересы. На полѣ, на урочщѣ *Курганы* выпаханъ полированный молотъ-топоръ изъ базальта; тамъ же есть группа: 8 кургановъ.

Найденъ стальной крестъ XVIII ст. съ цѣпочкою.

Донесеніе Черняховской вол.
Церк. лѣтоп. с. Вересы.

Городище. По направленію къ с. Вересамъ, на берегу рѣки есть овальное городище, называемое *Замчище*. Окружность — 50 сажень, діаметры: 16 и 10 саж. Валы и рвы сохранились съ запада, съ другихъ сторонъ разрушены каменоломнями; валъ двойной; рядомъ есть группа кургановъ: 14 насыпей.

Słownik geograficzny, XIV, 904.

Студеница. У села есть городище.

Донесеніе Левковской волости.

На поляхъ 6 кургановъ.

Волин. спарх. древнехран.

Калиновка. Найдена одна створка бронзоваго энкольпіона.

Сообщеніе г. Коробки.

Кошарыше. По направленію къ с. Стрыжавкѣ на берегу Тетерева есть круглое городище, называемое *Замчище*.

Замѣтки Антоновича.

Бежовъ. Въ 3 верстахъ отъ села есть группа 20 кургановъ.

Труды IX археол. съѣзда въ
Вильнѣ, II, 89—136.

Слипчицы. Есть 2 группы кургановъ: одна въ полѣ — 20 насыпей, другая въ лѣсу — 7. Изъ нихъ въ 1889 г. Гамченко раскопалъ 8. Типъ погребенія — древлянскій.

Замѣтки Антоновича.

Ивница. Въ 3 верстахъ отъ мѣстечка, по направленію къ с. Волицѣ, на берегу р. Ивянки расположено круглое городище: 75 шаговъ въ діаметрѣ и 600 шаговъ въ окружности. Къ круглой площади съ двухъ сторонъ примыкають прибавочныя валы, которые придаютъ всему городищу форму эллипса. Окружено валомъ и рвомъ 1—4 сажня глубины и 4 сажня ширины.

Въ 1 верстѣ отъ Ивницы, по направленію къ селу Степокъ есть городище-майданъ, называемое *Розкопана Мо-*

шла: 175 шаговъ въ окружности и 37 въ діаметрѣ, съ тремя входами, защищенными отдѣльно лежащими насыпями. Вблизи другое городище-майданъ, меньшее: 95 шаговъ въ окружности и 22 въ діаметрѣ.

Близъ *Розкопаной Мошлы* есть 2 кургана; по направле- нію къ с. Волицѣ — 3. Въ мѣстечкѣ — 2; на одномъ вла- дѣлецъ, баронъ Шодуаръ, построилъ капличку и въ курганѣ помѣстилъ фамильную свою усыпальницу, на другомъ, въ саду, построилъ бесѣдку и назвалъ ее „Jolie vue“.

Къ востоку отъ Ивницы, къ м. Ходоркову тянется валъ, такъ наз. *Зміевъ*, шириною до 6 сажень; съ южной стороны его сопровождаетъ ровъ.

Корбутовка (хуторъ). Найденъ кремневый кинжалъ.

Замѣтки Антоновича.

5. Бассейнъ р. Ирши

(притока Тетерева).

Ивановичи. У села было 17 кургановъ, нынѣ всѣ рас- паханы.

Церк. лѣтоп. с. Ивановичи.

Грушки. Въ 1½ в. отъ деревни, на урочищѣ *Торчинъ*, есть круглое городище, называемое *Замчище*, 400 шаговъ въ окружности; сохранились валы и рвы. Вблизи городища 8 небольшихъ кургановъ.

Донесеніе Давидовской волости.

Давидовка. 1830 г. найдена была гробница, устроенная изъ каменныхъ плитъ, въ ней лежали: полированные топоръ и молотъ-топоръ изъ лабрадора.

Гр. Уваровъ, Археол. Россіи, II, 150. Музей Церковно-Археол. Общ.

Въ трехъ верстахъ отъ села расположено квадратное го- родище, называемое *Замокъ*, каждая сторона длиною въ 50 сажень.

Церк. лѣтоп. с. Давидовки.

Близъ городища расположено до 30 кургановъ.

Горошки. Къ востоку отъ мѣстечка, за р. Иршею, есть четырехугольное городище, обнесенное съ трехъ сторонъ двой- нымъ валомъ и рвомъ, а съ запада защищенное отвѣснымъ скальнымъ обрывомъ къ рѣкѣ; въ городищѣ расположена усадьба помѣщика. Длина валовъ = 180 сажень, высота до 4 сажень, глубина рвовъ = 1—4 саж. У въѣзда сохрани- лись 2 каменные столба.

Донесеніе Горошковской вол.

Найдена была гробница, сложенная изъ каменныхъ плитъ; въ ней лежали полированные топоры-молоты изъ лабрадора.

Музей Церковно-Археол. Общ.

1891 г. найденъ полированный молотъ топоръ изъ діорита съ просверлиною.

Замѣтки Антоновича.

Найдено длинное желѣзное копьѣ.

Коллекція Антоновича.

Орловъ, 15.

Горошковская Буда. 1829 г. найденъ кладъ, состоявшій изъ 24 серебряныхъ польскихъ монетъ 1603 г.

Донесеніе Горошковской вол.

Курганы (слобода). Недавно еще были курганы, нынѣ совершенно распаханы.

Тоже.

Рудня Шляховая. Есть 7 кургановъ.

Замѣтки Антоновича.

Ягоденка. Сохранились остатки постройки изъ тесаныхъ гранитныхъ глыбъ.

Музей Кіевского университета.

Найдены: отбивной кремневый скребокъ и кремневый топоръ, отдѣланный мелкими отбойными.

Замѣтки Антоновича.

Кропивна. У села 50 кургановъ. 1895 г. Григоровичъ-Барскій раскопалъ 2. Скелеты лежали головою къ западу; при нихъ найдены: бронзовая фибула, бронзовыя серьги и граненые сердолики.

Музей Кіевского университета.

Найдены: полированный кремневый топоръ и каменный полированный молотъ-топоръ съ просверлиною.

Тоже.

Новый Вобрикъ. 1890 г. найдены: кремневые нуклеусъ и отбивное остріе.

Донесеніе Фасовской волости.

Ковали. На поляхъ разбросаны 13 кургановъ.

Тоже.

Рудня Боровая. Въ 1 верстѣ отъ деревни, по дорогѣ въ Рудню Ковалевскую, въ лѣсу есть 15 кургановъ.

Донесеніе Давидовской волости.

Славовъ. Къ юго-западу отъ села, въ лѣсу 23 кургана.

Тоже.

Селянщина. Къ юго-западу отъ деревни, на полѣ—15 кургановъ.

Тоже.

Пекарщина. Къ западу отъ деревни въ кустарникѣ—40 кургановъ.

Донесеніе Фасовской волости.

Топорище. Въ 2 верстахъ отъ села есть большой распавшій курганъ, называемый *Церковище.*

Тоже.

Каменный Бродъ. Въ 3 верстахъ отъ села, въ урочищѣ *Теремцы*, есть 5 кургановъ; 3 изъ нихъ раскопалъ помѣщикъ Меленевскій—результаты неизвѣстны.

Церк. лѣтоп. м. Черняхова.

Черняховъ. Въ мѣстечкѣ осталась часть вала отъ городища. Въ 6 верстахъ отъ мѣстечка было до 10 кургановъ; нынѣ сглажены чехами-колонистами.

Донесеніе Фасовской волости.

Браженки. Въ 1 верстѣ отъ деревни, у дороги въ Селець, есть четырехугольное городище, называемое *Городокъ*; окружность—128 сажень. На немъ находили серебряныя монеты.

Тоже.

Буки. Въ лѣсу, въ 3 верстахъ отъ села, на урочищѣ *Кровавое Болото* есть 12 кургановъ.

Матер. Моск. Археол. Общ.

На томъ же урочищѣ *Кровавое Болото* найдено желѣзное копье.

Церк. лѣтоп. с. Буки.

Къ юго-востоку отъ села есть четырехугольное городище, называемое *Замокъ*; сохранились валы и 1 бастіонъ.

6. Бассейнъ р. Уши

(притока Припети).

Біянка. На поляхъ въ пяти группахъ расположено 67 кургановъ. Донесеніе Барашевской вол.

Барашки. На возвышенномъ берегу Уши есть четырехугольное городище, называемое *Замчище*; длина — 32 сажени, ширина — 16 саж.; сохранились высокіе валы; въ городищѣ помѣщается католическая церковь и усадьба священника. Тоже.

У села есть 32 кургана въ четырехъ группахъ.

Усолусы. Есть 43 кургана въ трехъ группахъ. Тоже.

Симоны. У деревни есть 8 кургановъ. Тоже.

Бобрюца. У деревни есть 9 кургановъ въ двухъ группахъ. Тоже.

Недѣлище. У деревни есть 4 кургана. Тоже.

Расно. На поляхъ разсѣяно 27 кургановъ. Тоже.

Баскаки. На урочищѣ *Горинина гора* расположено 18 кургановъ. Тоже.

Бѣлка. У села есть 10 кургановъ. Тоже.

Яблонецъ. Въ 2 верстахъ, по направленію къ с. *Нараевкѣ*, на берегу болота, расположено круглое городище, называемое *Замчище*, 83 саж. въ окружности. Тоже.

На поляхъ разсѣяны 21 курганъ.

Ушомиръ. Въ $\frac{1}{2}$ верстѣ отъ мѣстечка, на урочищѣ *Сайки*, на берегу р. *Бережницы*, расположено треугольное городище; длина 30 сажень, ширина 25, окружность 166 саж. Съ юга три параллели валовъ, высота ихъ $1\frac{1}{2}$ саж. и разстояніе другъ отъ друга въ 20 саж. Внутри городища есть слѣды каменныхъ построекъ. Донесеніе Ушомирской волости.

На урочищѣ *Сушецъ*, въ лѣсу, по дорогѣ въ с. *Могильну*, на берегу р. *Уши*, тянется на протяженіи 3 верстѣ валъ, называемый *Вильска Гребля*. Матер. Моск. Археол. Общ.

Холосна. Въ двухъ верстахъ, по дорогѣ въ *Ушомиръ*, на урочищѣ *Половни*, есть 15 большихъ кургановъ. Донесеніе Ушомирской волости.

7. Бассейнъ р. Случи

(притока Горыни).

Семеновка. У села есть 2 кургана; одинъ изъ нихъ называется *Перепелицына могила*. Церк. лѣтоп. с. Мотовиловки.

Педынки. 1889 г. на поляхъ найденъ кладъ, состоявшій изъ ефимковъ *Алексѣя Михайловича*. Замѣтки Антоновича.

- Церк. лѣтоп. с. Педынки. Въ 2 верстахъ на востокъ отъ села есть городище, называемое *Замковисько*.
- Матер. Моск. Археол. Общ. Къ сѣверу отъ села, за Случью есть 1 курганъ.
- Тоже. *Гриновцы*. На урочищѣ *Цыбульщина* есть конусообразный курганъ, 8 сажень высоты.
- Отчетъ Импер. Археолог. Ком. 1892 г. *Волица*. Въ усадьбѣ крестьянина остатокъ городища: валъ длиною въ 11 сажень; на немъ разбитый каменный крестъ.
- Фонъ-Валь. *Малый Браталовъ*. 1893 г. найденъ кладъ, заключающій 32 польскія, 1 голландскую и 1 шведскую серебряныя монеты XVII ст.
- Тоже. *Вышуканы*. У села есть 2 кургана.
- Михайловка*. У села есть 2 кургана.
- Słownik geograficzny, IX, 281. *Пулины*. У мѣстечка есть два городища: одно называется *Валокъ* или *Старое Замчище*, другое, четырехугольное, — *Бабино Городище*.
- Донесеніе Пулинской волости. Къ западу отъ мѣстечка, въ лѣсу, на берегу р. Рудки есть 13 кургановъ.
- Замѣтки Антоновича. 1893 г. найдены два каменные полированные молотатошора, съ просверлинами, и грузило изъ обожженной глины.
- Орловъ, 35. *Вацлавполь*. 1873 г. найденъ кладъ, состоявшій изъ 64 русскихъ рублей и полтинниковъ XVIII ст.
- Донесеніе Давидовской вол. *Кошелевка*. Въ $\frac{1}{8}$ верстѣ отъ деревни есть 15 кургановъ.

2.

Овручскій уѣздъ.

1. Бассейнъ р. Ирши

(притока Тетерева).

Матер. Моск. Археол. Общ.

Рутвянка. Найдена старинная сабля.

Донес. Нововоробьевской вол.

Новые Воробьи. Около села, въ лѣсу и на полѣ, есть 50 кургановъ; нѣкоторые были раскопаны въ 1863 г. помѣщицею Скуратовою; результаты неизвѣстны.

2. Бассейнъ р. Уши

(притока Припети).

Коллекція Добровольскаго.

Могильно. Найденъ кремневый отбивной наконечникъ копья.

Донесеніе Искоростенской вол.

Домолочь. У деревни есть группа: 64 кургана.

Выговъ. Найдены 8 обломковъ каменныхъ полированныхъ молотовъ-топоровъ. Музей Кіевскаго университета.

Купище. 1882 г. найденъ кладъ, состоявшій изъ 72 серебряныхъ монетъ: голландскій талеръ, польскіе орты и мелкія монеты. Дѣла Импер. Археолог. Ком.

Дорошичи. Есть группа около 60 кургановъ. Донесеніе Искоростенской вол.

Искорость. Въ $\frac{1}{2}$ верстѣ отъ мѣстечка, на берегу Уши Тоже.

есть два городища четырехугольныя: на лѣвомъ берегу — въ $1\frac{1}{2}$ версты въ окружности, на правомъ берегу — 120 сажень въ окружности, называется *Замчище*. Въ обоихъ сохранились валы. Въ 1847 г. въ одномъ изъ нихъ чиновникъ Пру-

шинскій раскапывалъ предполагаемый древлянскій колодець. Дѣла Кіевск. Археограф. Ком.

Есть 4 группы кургановъ: 1) въ самомъ мѣстечкѣ, среди крестьянскихъ усадебъ — около 60; 2) въ $1\frac{1}{2}$ верстѣ, по дорогѣ въ Овручъ — 68; 3 и 4) у дороги въ село Ходаки 2 группы: 18 и 30. Въ 1887 г. Антоновичъ раскопалъ во 2-й группѣ 5 кургановъ; въ 1896 г. Кривошапкинъ — въ 1-й группѣ 1 курганъ. Во всѣхъ оказался похоронный типъ древлянскій. Антоновичъ, Раскопки въ странѣ древлянъ, 73—74. Замѣтки Кривошапкина.

Въ скальномъ днѣ Уши есть два круглыя углубленія, называемыя *Ванны Ольги* или *Сижъ*.

Замѣтки Антоновича.

Близъ нихъ расположено нѣсколько скальныхъ пещеръ, на 1 аршинъ выше уровня рѣки.

„Кіевская Старина“ 1882, июнь.

1888 г. найдена стоянка и мастерская каменнаго вѣка. На ней подняты: 5 отбойниковъ, 9 нуклеусовъ, отбивной кремневый топоръ, 19 ножей, 39 острий, 8 скребковъ, 15 осколковъ и обломковъ кремневыхъ орудій, 7 кремневыхъ наконечниковъ стрѣль, 2 діоритовые полированные молота-топора и много глиняныхъ черепковъ. Замѣтки Ставровскаго. Музей Кіевскаго университет. Коллекціи: Антоновича и Хвойка. Колл. бар. Штенгеля.

Найденъ большой желѣзный мечъ.

Коллекція Волянскаго.

Шатрище. По направленію къ Искорости есть группа — 30 кургановъ. На кладбищѣ другая группа въ 15 кургановъ. Фонъ-Валь.

Чигиры. Есть стоянка и мастерская каменнаго вѣка; на ней подняты: 2 нуклеуса, 4 отбойника, 2 отбивные топора, 72 острия, 2 долота, пила; 10 скребковъ, 52 ножа, 18 шиль, 54 наконечника стрѣль и множество кремневыхъ обломковъ и осколковъ и глиняныхъ черепковъ. Słown. geograficzny, XI, 808.

Немировка. На урочищѣ *Игоревка* былъ курганъ, называемый *Игорева Могила*, 5 сажень высокою и 17 саж. въ діаметрѣ основанія. 1847 г. раскопанъ чиновникомъ Піотровскимъ. Въ курганѣ найдены: 12 группъ валуновъ по краямъ и 4 въ серединѣ; на нихъ лежали: глиняные черепки, уголь и кости животныхъ; изъ раскопки были до-

Музей Кіевскаго университета. Коллекція Антоновича.

Kraszewski, Sztuka u Słow., 81—82.

Stecki, Wolyn, I, 275.

Słown. geograficzny VII, 96.

быты бусы и желѣзные наконечники стрѣлъ; остальные подробности неизвѣстны.

Музей Кіевского университета.

Бехи. Найдены 4 діоритовые полированные молота-топора; два съ просверлинами.

Коллекція Добровольскаго.

Найдены 2 бронзовые энкольпіона.

Сообщ. г. Коробка.

Ходаки. По дорогѣ въ Искорость есть группа до 50 кургановъ.

Катал. колл. Хойновскаго, 138.

Барды. Есть 120 кургановъ. Въ 1892 г. нѣсколько раскопано. Типъ погребенія — древлянскій.

Найденъ кремневый полированный топоръ.

Музей Кіевского университета.

Найдена желѣзная кольчуга и 3 желѣзные наконечника стрѣлъ.

Коллекція Добровольскаго.

Межиричка. Найденъ кремневый кинжалъ.

Музей Кіевского университета.
Гр. Уваровъ, Археол. Россіи,
II, 150. Коллекція Стасенка.

Михайловка. На урочищѣ *Рынокъ* найдены: полированный молотъ-топоръ изъ базальта и большой полированный топоръ изъ коричневаго кремня.

Найдена мастерская пряслицъ изъ краснаго шифера; подняты: кубики, пряслицы и обрѣзки.

Замѣтки Антоновича.

Васьковичи. Старое сельское кладбище устроено на древнемъ могильникѣ, осталось еще 37 кургановъ.

Kohn und Mehlis, I, 297; Wiadomości archeolog. III, 110.

Въ окрестности находятъ много полированныхъ каменныхъ орудій; есть топоры и топоры-молоты изъ сіеннита.

Коллекція Антоновича; колл. Хойновскаго. Гр. Уваровъ, II, 150.

Найдены: 3 кремневые полированные топора, 2 кремневые наконечника стрѣлъ и 3 полированные молота-топора съ просверлинами и 5 половинъ такихъ же орудій, кремневое полированное долото, 15 обломковъ разныхъ полированныхъ каменныхъ орудій и 29 шиферныхъ пряслицъ.

Замѣтки Ставровскаго; коллекція Стасенка.

При устьи ручья Шестня въ Ушь находится урочище *Старое Селище* — $1\frac{1}{2}$ версты отъ села, на немъ есть стоящій большой камень, окруженный глыбами краснаго гранита. Здѣсь находили: полированные кремневые топоры, діоритовые полированные молоты-топоры съ просверлинами, шиферныя пряслицы и глиняные черепки.

Замѣтки Ставровскаго; музей Кіевского университета. Коллекція бар. Штенгеля.

Въ двухъ верстахъ вверхъ по теченію того же ручья Шестня въ 1879 г. Ставровскимъ найдена другая стоянка и мастерская каменнаго вѣка; на ней подняты кремневые: нуклеусы, осколки, ножи, копья, скребки, наконечники стрѣлъ, острія и глиняные черепки.

Коллекція Добровольскаго.

Найдены бронзовыя: булава и фибула.

Коллекція Хойновскаго; музей Кіевского университета.

Дидковичи. Найдены: 2 полированные кремневые топора, полированный молотъ-топоръ съ просверлиною и половина такого же орудія.

- Татариновичи.* 1898 г. помѣщикъ Рыльскій раскопалъ нѣсколько кургановъ; типъ погребенія — древлянскій; скелеты лежали на горизонтѣ, покрытые красною глиною; выше скелетовъ найдены гвозди. Сообщ. г. Коробки.
- Найденъ желѣзный боевой топоръ.
- 1881 г. найденъ кладъ, состоявшій изъ двухъ голландскихъ талеровъ и 1694 мелкихъ серебряныхъ и бильонныхъ монетъ: польскихъ, рижскихъ, шведскихъ и прусскихъ XVII ст. Дѣла Имп. Археол. Ком.
- 1898 г. найденъ кладъ, состоявшій изъ 2 фунтовъ серебряныхъ монетъ Сигизмунда III. Замѣтки Яроцкаго.
- Ксаверовъ.* По направленію къ с. Недашкамъ есть 6 кургановъ. Донес. Базарской вол. Матер. Моск. Археол. Общ.
- Савлуки.* По направленію къ Ксаверову есть 4 кургана. Тоже.
- Обиходи.* Въ 1898 г. найденъ кладъ: 14 серебряныхъ монетъ Сигизмунда III. Замѣтки Яроцкаго.
- Любарка.* У деревни въ различныхъ мѣстахъ расположено 10 кургановъ. Матер. Моск. Археол. Общ.
- Лазница.* Въ 1½ верстахъ отъ деревни есть городище, отъ котораго къ р. Уши тянется долина, называемая *Ювчина Долина*. Замѣтки Волошинскаго.
- Народичи.* У мѣстечка есть 7 кургановъ. Матер. Моск. Арх. Общ.
- Найденъ бронзовый цельтъ. Коллекція Добровольскаго.
- 1841 г. найденъ былъ въ горшкѣ кладъ старинныхъ монетъ, вѣсомъ 9 фунтовъ; не были опредѣлены. Орловъ, 18, 37.
- 1875 г. найдены 2 сосуда съ польскими монетами Сигизмунда III.
- Клещи Малые.* Въ 4 верстахъ отъ деревни, въ лѣсу, есть круглое городище, 30 сажень въ діаметрѣ; окружено двумя валами, отстоящими на 10 сажень другъ отъ друга: наружный въ 200 сажень въ окружности, внутренній въ 100 саж. Существуетъ преданіе, что на площади городища лежалъ нѣкогда плоскій камень съ изображеніемъ на немъ стопы и кнута. Донесеніе Базарской вол. Труды III сѣзда, I, 166.
- Близъ городища въ 2 группахъ расположено 59 кургановъ.
- Недашки.* У села есть группа до 40 кургановъ. Сообщ. г. Коробки.
- Голубіевичи.* По дорогѣ въ Голубіевскую Буду расположено 52 кургана. Матер. Моск. Археол. Общ.
- Великіе Миньки.* У села есть 2 кургана. Тоже.
- Любовка (Буда).* Въ 10 верстахъ къ югу отъ деревни, въ лѣсу, на высокомъ берегу болота *Щеля*, между хуторами *Журбы* и *Спасскій Островъ*, есть круглое городище, окруженное валомъ и рвомъ, около 1 версты въ окружности. Донес. Христиновской волости.

3. Бассейнъ р. Жерева

(притока Уши).

- Церк. лѣтоп. с. Бѣлокуровичъ. *Бѣлокуровичи.* Къ югу отъ села есть нѣсколько кургановъ.
- Музей Кіевскаго университета. *Красноволока.* Найденъ кремневый кинжалъ.
- Коллекція Хвойка. *Новаки.* Есть стоянка каменнаго вѣка; на ней собраны кремневые: наконечники стрѣлъ, ножики, острія и скребки.
- Музей Кіевскаго университета. *Макаковка.* Найденъ кремневый нуклеусъ.
- Тоже. Коллекція Антоновича. *Болсуны.* У села есть стоянка каменнаго вѣка; на ней собраны: 3 отбойника, 2 кремневые полированные топора, 23 шиферныя пряслицы, 2 стержня, выпиленные изъ просверлинъ молотовъ, 10 обломковъ діоритовыхъ молотовъ-топоровъ, 10 обломковъ полированных кремневыхъ топоровъ.
- Замѣтки Ставровскаго. Коллек. Добровольскаго. *Игнатполь.* Найденъ діоритовый полированный молотъ-топоръ. Также 37 толстыхъ бронзовыхъ прутьевъ, 5 броншевыхъ гривенъ и 6 обломковъ такихъ же гривенъ.
- Матер. Моск. Археол. Общ. *Вязовка.* У мѣстечка есть 93 кургана, расположенные въ трехъ группахъ, на урочищахъ: Солотины, Козлы и Назузенки.
- Тоже. *Диплянищина.* У деревни есть 217 кургановъ въ двухъ группахъ.
- Коллекція Новицкаго. Найденъ діоритовый полированный молотъ-топоръ.
- Дѣла Импер. Археол. Ком. На курганѣ найденъ сосудъ, содержащій 513 мелкихъ бильонныхъ монетъ: польскихъ, прусскихъ, остзейскихъ и шведскихъ XVII ст.
- Матер. Моск. Археол. Общ. *Жеревъ.* 1888 г. найденъ кладъ серебряныхъ монетъ Сигизмунда III.
- Замѣтки Антоновича. *Закусилы.* 1888 г. найдены два горшка, содержащіе крупныя польскія серебряныя монеты.

4. Бассейнъ р. Норыни

(притока Уши).

- Сообщ. г. Коробки. *Лиственъ.* На урочищѣ *Татарское Клытище* найденъ наконечникъ желѣзнаго копья.
- Замѣтки Волошинскаго. *Петраши.* Въ лѣсу есть камень, на которомъ углубленія представляютъ какъ бы оттиски человѣческой стопы и звѣриной лапы; на урочищѣ *Богатырь* другой такой же камень съ оттискомъ ноги въ обуви.
- Дѣла Импер. Археол. Ком. 1869 г. найденъ кладъ, состоявшій изъ 58 пражскихъ грошей Вячеслава III.

- 1885 г. найденъ монетный кладъ; не опредѣленъ. Матер. Моск. Археол. Общ.
- Бѣлка.* Въ 1 верстѣ къ востоку отъ деревни, въ полѣ Донесеніе Веледницкой вол. есть 12 кургановъ.
- Черевки.* Къ юго-западу отъ деревни въ полѣ и въ лѣсу Тоже. есть 60 кургановъ и на урочищѣ *Гать* — 4 кургана.
- Найдена стоянка каменнаго вѣка, на ней подняты: нуклеусъ, ножъ, 4 наконечника стрѣлъ и 47 кремневыхъ осколковъ. Замѣтки Ставровскаго. Музей Кіевского университета.
- Найдены серебряныя: луница и пуговка — покрыты точечнымъ орнаментомъ. Коллекція Хвойка.
- Веледники Новые.* У мѣстечка въ разныхъ мѣстахъ расположено 52 кургана. Донесеніе Веледницкой вол.
- 1892 г. Ставровскій раскопалъ 1 курганъ; нашель четырехугольную могилу, обставленную валунами, въ ней 4 скелета рядомъ, головами къ западу; при нихъ кремневые ножи и скребокъ и шиферный кубикъ. Замѣтки Ставровскаго.
- У мѣстечка пролегаетъ валъ 150 сажень длиною. Матер. Моск. Археол. Общ.
- Собрано 35 кремневыхъ наконечниковъ стрѣлъ. Музей Кіевского университета.
- У мѣстечка есть крестъ изъ фіолетоваго шифера съ неразборчивою надписью.
- Веледники Старые.* У деревни въ полѣ есть 1 курганъ. Донесеніе Веледницкой вол.
- Сорокопени.* У деревни есть 46 кургановъ въ двухъ группахъ. Тоже.
- Прибытки.* Въ 2 верстахъ къ сѣверу отъ деревни есть 27 кургановъ. Тоже.
- Найдено было кремневое долото. Труды III съѣзда, II, прил. 16.
- Красиловка.* Въ деревнѣ, въ крестьянскихъ усадьбахъ есть 14 кургановъ и въ окрестности 2. Гр. Уваровъ, Арх. Рос. II, 95. Донесеніе Веледницкой вол.
- Найденъ 1885 г. монетный кладъ; не былъ опредѣленъ. Матер. Моск. Археол. Общ.
- Каменщицна.* Найдена обширная мастерская шиферныхъ пряслицъ; поднято множество экземпляровъ кубиковъ, пряслицъ, не доконченныхъ или испорченныхъ при сверленіи и обрѣзкѣ, и много обрѣзковъ. Музей Кіевского университета. Гр. Уваровъ, Арх. Россіи, II, 95. Wiadom. archeologiczne III, 108—110. Kohn und Mehlis I, 296.
- Скребеличи.* По дорогѣ въ с. Хлупляны есть 30 кургановъ и въ полѣ 2. Донесеніе Покалевской вол.
- Коптевицна.* Въ урочищѣ *Коптевскій лѣсъ* (теперь поле) есть 20 кургановъ, многіе распаханы. Замѣтки Ставровскаго. Музей Кіевского унив. Колл. Антоновича. Колл. бар. Штенгеля.
- На томъ же урочищѣ мастерская шиферныхъ пряслицъ. Собрано 148 предметовъ, оставшихся отъ ихъ производства.
- Въ лѣсу найдена стоянка каменнаго вѣка; на ней найдены: отбойникъ, кремневый ножикъ, тальковая пластинка и глиняные черепки.

Донесеніе Норинской волости.

Норинскъ. Въ мѣстечкѣ, на берегу р. Норыни есть овальное городище, называемое *Гора*; діаметры — 30 и 22 сажени, окружность 140 саж.; высота надъ уровнемъ рѣки 10 сажень; валы сохранились.

Къ сѣверу отъ мѣстечка, по дорогѣ въ Овручъ, есть 100 кургановъ, изъ нихъ 2 большіе, въ 5 саж. высотой, и еще сѣвернѣе — 20 кургановъ въ 3 группахъ.

Słown. geograficzny, VII, 178.

Въ самомъ мѣстечкѣ есть очень большой курганъ.

Замѣтки Ставровскаго.

Одинъ большой курганъ былъ раскопанъ помѣщикомъ Зеленовскимъ; результаты не извѣстны.

Замѣтки Антоновича.

Подъ горою прежде стояла каменная плита съ славянскою надписью, по преданію это былъ приговоръ копнаго суда, присуждавшій убійцу къ смертной казни. Около 1850 г. помѣщикъ Зеленовскій приказалъ перенести этотъ камень въ свой домъ и положить у входа въ качествѣ порога. Впослѣдствіи домъ этотъ сгорѣлъ, и дальнѣйшая судьба камня неизвѣстна.

Гр. Уваровъ, Арх. Рос. II, 150.
Коллекція Добровольскаго.

Есть стоянка каменнаго вѣка; на ней найдены кремневые: нуклеусъ, отбойникъ и нѣсколько ножей, скребковъ и наконечниковъ стрѣлъ.

Матер. Моск. Археол. Общ.

Въ 1870 и 1874 гг. найдены 2 монетные клада; не были опредѣлены.

Коллекція Добровольскаго.

Найдены 5 каменныхъ крестиковъ и бронзовый энкольпѣонъ.

Коллекція Хойновскаго.

Бондары. Найденъ діоритовый полированный молотъ-топоръ съ просверлиною.

Страшкевичъ, прил. 4—5.

1866 г. найденъ кладъ, состоявшій изъ 22 серебряныхъ монетъ: польскихъ, прусскихъ и шведскихъ XVII в. (одинъ пражскій грошъ XIV в.).

Замѣтки Ставровскаго. Музей Кіевскаго унив. Колл. Антоновича. Колл. бар. Штенгеля.

Красноселка. Найдена стоянка и мастерская каменнаго вѣка на берегу Норыни; на ней собраны кремневые: нуклеусы, отбойники, острія, ножи, скребки и осколки.

Церк. лѣтоп. с. Кобылина.

Кобылинъ. У села есть нѣсколько кургановъ.

Донесеніе Норинской волости.

Великая Хайча. У села есть группа въ 100 кургановъ.

Замѣтки Ставровскаго. Музей Кіевскаго унив. Колл. бар. Штенгеля.

Въ распаханномъ курганѣ найдены 3 отбивныя кремневые орудія.

На урочищѣ *Богдыховъ* найдена стоянка каменнаго вѣка; на ней собраны кремневые: скребки, ножи, осколки, наконечники стрѣлъ, также точильные бруски изъ талька, шиферныя пряслицы, костяное остріе. Сверхъ того, на стоянкѣ оказались и предметы уроненные позже: бронзовыя пряжки, желѣзные: ножи, стрѣлы, обручи и гвозди, бусы изъ стекла и композиціи и монеты: польскія, шведскія и русскія XVII—XVIII ст.

На полѣ выпажаны: 2 шейныя серебряныя гривны и 2 серебряныя браслета.

1870 г. найдены 10 польскихъ биліонныхъ монетъ XVII ст. Орловъ, 32.

1888 г. найденъ кувшинъ, содержащій 8 фунтовъ серебряной и биліонной монеты польской и шведской XVII ст. Замѣтки Ставровскаго.

Малая Хайча. У деревни есть группа въ 20 кургановъ. Тоже.

На урочищѣ *Старое Селище* находятъ шиферныя пряслицы и обломки стеклянныхъ браслетовъ.

1888 г. найдены 2 серебряныя витые браслета, серебряная фибула, обломки стеклянныхъ браслетовъ и шиферныя пряслицы.

1870 г. найдены 10 польскихъ серебряныхъ монетъ XVII ст. Дѣла Имп. Археол. Ком.

У г. Керкоріуса есть коллекція древностей. Замѣтки г. Кривошапкина.

Збранки. Въ деревнѣ есть городище; Ставровскій раскопалъ входъ и нашелъ желѣзную кольчугу и бронзовую бляху. Замѣтки Ставровскаго.

На урочищѣ *Карпиловка* есть 5 кургановъ. 1883 г. одинъ раскопанъ былъ Ставровскимъ. Типъ погребенія — древлянскій.

У села крестьяне выпажали гробницу, сложенную изъ гранитныхъ плитъ, безъ насыпи; въ ней стояли горшки съ золою и лежалъ кремневый полированный топоръ. Замѣтки Ставровскаго. Музей Кіевскаго универ. Уваровъ, Археол. Россіи, II, 150. Колл. Антоновича. Колл. бар. Штенгеля. Колл. Добровольскаго.

На берегу р. Норыни, на песчаныхъ буграхъ между деревнями: Папирня и Збранки лежитъ очень большая стоянка и мастерская каменнаго вѣка. На ней поднято много нуклеосовъ, отбойниковъ, недоконченныхъ и испорченныхъ кремневыхъ отбивныхъ топоровъ, обломковъ и осколковъ разныхъ каменныхъ орудій, отбивныхъ и полированныхъ, стержней, выпиленныхъ изъ просверлинъ молотовъ, кубиковъ, приготовленныхъ для производства пряслицъ. Найдены также оконченныя орудія: 116 ножей, 43 острія, 3 скребка, 11 шиль, 45 наконечниковъ стрѣлъ различной отдѣлки, 3 наконечника копій, 4 глиняныя и 7 шиферныхъ пряслицъ, нѣсколько глиняныхъ сосудовъ, глиняный шарикъ-побрякушка. Сверхъ того, на той же стоянкѣ подняты позже уроненные предметы: бронзовый цельтъ, обломки бронзовыхъ и желѣзныхъ предметовъ, буссы изъ стекла и композиціи и монеты: польскія, шведскія и русскія XVII—XIX ст.

На урочищѣ *Коростышевка* найдены бронзовыя украшенія: толстыя орнаментированныя пластинки, трубочки съ привѣсками, бубенчики и т. п.

Довгенчи. Въ размытомъ водою берегу Норыни оказалась могила, обложенная гранитными плитами; въ ней найдены кремневые ножи, скребки и отбойники. Замѣтки Ставровскаго.

Коллекція Добровольскаго.

У села есть стоянка каменнаго вѣка; кромѣ многочислен-
ныхъ орудій на ней найдена каменная полировочная плита.

Орловъ, 40. Страшкевичъ, 70.
Музей Кіевскаго университета.

Клинецъ. 1878 г. найденъ кладъ серебряныхъ монетъ:
польскихъ, прусскихъ и шведскихъ XVII ст.

Замѣтки Ставровскаго.

Шоломки. Двѣ группы кургановъ: 1) около церкви,
2) въ полѣ; всѣхъ насыпей до 30.

Матер. Моск. Археол. Общ.

У села есть развѣтвленная пещера.

Замѣтки Антоновича.

Черепинъ. Комисаржевскій и Сокоровичъ нашли въ оврагѣ
стоянку каменнаго вѣка: кремневые ножи, скребки и осколки.

Донес. Великохвосенской вол.

Вересы. У деревни есть группа въ 20 кургановъ.

Замѣтки Ставровскаго. Музей
Кіевскаго университета. Кол-
лекція Антоновича. Коллекція
бар. Штенгеля.

Швабы. Въ окрестности деревни есть 30 кургановъ.

Въ 3 верстахъ отъ деревни, у дороги въ с. Шоломки
есть стоянка и мастерская каменнаго вѣка; на ней собрано:
нѣсколько нуклеусовъ, отбойниковъ, отбивныхъ кремневыхъ
топоровъ, наконечниковъ стрѣлъ, 34 ножа, 24 скребка,
81 остріе, много осколковъ и глиняныхъ черепковъ.

Stecki, Wolyń, I, 276.

Овручъ. У города есть курганъ, называемый *Олегова могила*.

Замѣтки Ставровскаго.

На мѣстѣ, гдѣ построена соборная церковь, находилась сто-
янка каменнаго вѣка; найдено было много кремневыхъ ножей,
скребковъ и осколковъ, также кусковъ краснаго шифера.

Вблизи собора, въ домѣ Вартмана, найдена мастерская
пряслицъ изъ краснаго шифера.

Коллекція Антоновича.

Найденъ наконечникъ кремневой стрѣлы.

Существуютъ развалины церкви св. Василя, построенной
Владимиромъ Св.

Музей Церковно-Археол. Общ.
Коллекція Антоновича. Ката-
логъ выставки IX съѣзда. Му-
зей Кіевскаго университета.

Найдено нѣсколько створокъ энкольціоновъ, серебряный
плетеный браслетъ, обломокъ серебряной шейной гривны,
бронзовыя кольцо и привѣска и стеклянный браслетъ.

Орловъ, 15.

1833 г. найдено 299 серебряныхъ монетъ: польскихъ,
прусскихъ и шведскихъ XVII ст.

Замѣтки Ставровскаго.

1888 г. въ усадьбѣ Косинскаго найдены польскія монеты
XVII ст. и три жернова изъ краснаго шифера.

Матер. Моск. Археол. Общ.

Подрудье. Въ 2 верстахъ къ востоку отъ деревни есть
81 курганъ.

Коллекція Добровольскаго.

Найденъ бронзовый энкольціонъ.

Матер. Моск. Археол. Общ.

Гладковичи. У села есть 43 кургана.

Музей Кіевскаго университета.

1891 г. найденъ кладъ, состоявшій изъ золотыхъ визан-
тійскихъ монетъ Романа I, Константина X и Романа II.

Донес. Великохвосенской вол.

Телятичи. У деревни есть 18 кургановъ.

Дѣла Имп. Археол. Ком.

Яцковичи. 1867 г. найденъ кладъ, состоявшій изъ 852
мѣдныхъ и 76 серебряныхъ монетъ: польскихъ, шведскихъ,
рижскихъ и прусскихъ XVII ст.

- Къ востоку отъ деревни есть 6 кургановъ. Матер. Моск. Археол. Общ.
- Боговичи.* Къ востоку отъ деревни есть 10 кургановъ. Тоже.
- Великая Хвосня.* У села есть группа 30 кургановъ. Донес. Великохвосенской вол.
- Найдено нѣсколько діоритовыхъ молотовъ-топоровъ съ просверлилами и нѣсколько наконечниковъ кремневыхъ стрѣлъ. Музей Киевск. универс. Коллекція Хвойка.
- Найдены два непаянныя кольца: серебряное и бронзовое. Коллекція Новицкаго.
- Мѣстный землевладѣлецъ г. Снѣжко-Блоцкій имѣетъ коллекцію древностей. Замѣтки Антоновича.
- Гошевъ.* У села есть стоянка каменнаго вѣка; на ней подняты: кремневые: отбивной и полированный топоръ, ножики, наконечникъ копья и серпентиновый полированный молотъ-топоръ съ просверлиною. Замѣтки Ставровскаго. Музей Киевск. универс. Коллекція Хвойка.
- Есть болѣе 100 кургановъ, разбросанныхъ въ нѣсколькихъ группахъ. Церк. лѣтоп. с. Гошева.
- Костюшки.* 1862 г. найденъ кладъ, состоявшій изъ 115 серебряныхъ монетъ; не были опредѣлены. Страшкевичъ, 51.
- Большая Черниговка.* 1872 г. найденъ въ горшкѣ кладъ, состоявшій изъ 513 серебряныхъ и мѣдныхъ монетъ польскихъ и прусскихъ XVII ст. Дѣла Импер. Археол. Ком.
- Гушичи.* Найдено нѣсколько полированныхъ молотовъ-топоровъ. Труды III съѣзда, II, прил. 16.
- Ласки.* У дороги въ Овручъ, на урочищѣ *Дубняги* есть 31 курганъ. Донесеніе Народичской вол.
- Кацовицзна.* У дороги въ с. Ласки есть 127 кургановъ; въ 1848 г. помѣщикъ Грохольскій раскопалъ нѣсколько изъ нихъ; найдены были скелеты и обломки желѣза. Тоже.
- Лотоши.* На полѣ есть 5 кургановъ. Донесеніе Христиновской вол.
- Дорогинь.* Найдено нѣсколько полированныхъ молотовъ-топоровъ изъ серпентина. Труды III съѣзда, II, прил. 16. Гр. Уваровъ, Арх. Рос. II, 95.

5. Бассейнъ р. Славечни

(притока Припети).

- Славечна.* Къ сѣверу отъ мѣстечка, по дорогѣ въ с. Бѣгунъ есть группа кургановъ, числомъ до 200. Донес. Славечанской вол. Замѣтки Ставровскаго.
- Есть стоянка каменнаго вѣка, на которой найдено много орудій, въ томъ числѣ каменный, крестообразный, молотъ. Коллекція Добровольскаго.
- 1869 г. въ лѣсу найденъ кладъ: 58 серебряныхъ восточныхъ монетъ. Орловъ, 30.
- Бокіешина.* Въ лѣсу есть 30 кургановъ, на нихъ устроено кладбище. Донесеніе Славечанской вол.

Донесеніе Словечанской вол.

Донесеніе Покалевской вол.

Гр. Уваровъ, Арх. Россіи, II, 95, 150. Wiadomości archeologiczne III, 108—110. Труды III съѣзда, I, 177. Kohn und Mehlis., I, 296. Замѣтки Ставровскаго. Музей Кіевскаго университет. Коллекціи: Стасенка, Новицкаго и Антоновича.

Донес. Покалевской вол. Замѣтки Ставровскаго.

Уваровъ, Археол. Рос. II, 150. Коллекція Стасенка.

Музей Краковской академіи.

Дѣла Имп. Археол. Ком.

Донесеніе Покалевской вол.

Орловъ, 31.

Страшкевичъ, 13, 54.

Донесеніе Покалевской вол.

Тоже.

Замѣтки Ставровскаго. Сообщ. г. Коробки.

Можары. У села есть группа въ 50 кургановъ.

Нагоряны. Въ полѣ у дороги есть 1 курганъ.

Есть мастерская шиферныхъ пряслицъ; поднято болѣе 200 экземпляровъ пряслицъ, отброшенныхъ въ разныхъ стадіяхъ производства, обрѣзковъ и остатковъ.

Найдены топоръ-молотъ изъ краснаго шифера и кремневый наконечникъ стрѣлы.

Хлупляны. Есть 12 кургановъ въ двухъ группахъ. 1888 г. одинъ раскопанъ Ставровскимъ; найденъ скелетъ, головою къ западу, безъ вещей.

Есть древняя каменоломня краснаго шифера и остатки мастерской шиферныхъ пряслицъ.

Найдена полированная булава изъ краснаго шифера.

Найдены кладъ въ 2 фунта вѣсомъ: шеляги польскіе, рижскіе и шведскіе XVII ст.

Стуговщина. Есть 12 кургановъ въ двухъ группахъ.

Найдены кладъ, состоявшій изъ 1019 мѣдныхъ монетъ; не опредѣлены.

Левковичи. 1842 г. найденъ кладъ: 40 серебряныхъ монетъ польскихъ и прусскихъ XVII ст.

1864 г. найденъ кладъ: 23 серебряныя монеты: австрійскія, венгерскія и нидерландскія XVI—XVII ст.

Жолонь. У дороги на кладбищѣ есть 30 кургановъ.

Геевичи. На кладбищѣ есть 15 кургановъ.

Матвѣевичи. У деревни есть 75 кургановъ, въ 3 группахъ.

6. Бассейнъ р. Уборти

(притока Припети).

Голыши. У села есть много кургановъ.

Золыня. У слободы есть много кургановъ.

Лопатичи. У села есть много кургановъ.

Зубковичи. Курганъ былъ раскопанъ г. Немоловскимъ въ 1898 г.; на $\frac{1}{2}$ аршина ниже горизонта найденъ скелетъ, головою къ западу, при немъ уголь, полированный молотъ-топоръ изъ діорита и стержень изъ его просверлины, также отбивныя каменныя орудія изъ зеленовато-сѣраго камня.

Найдены венеціанскій червонецъ.

Долгоселіе. Въ 8 верстахъ отъ деревни, надъ болотомъ есть 25 кургановъ.

Замѣтки свящ. Симоновича.

Тоже.

Тоже.

Музей бар. Штенгеля.
Замѣтки Яроцкаго.

Замѣтки Ставровскаго.

Донесеніе Олевской волости.

- Олевскъ.* Въ $2\frac{1}{2}$ верстахъ отъ мѣстечка, на урочищѣ *Донесеніе Олевской волости.*
Городище, на высокомъ берегу Уборти есть круглое городище, 30 саж. въ діаметрѣ, сохранились валы и рвы.
- У мѣстечка есть 15 кургановъ въ двухъ группахъ.
- Въ лѣсу есть колодезь, называемый *Колодезь Ольги.* Stecki, Wołyń, I, 277.
- Найдено было кремневое копьё. Труды III съѣзда, II, прил. 16.
Уваровъ, Археол. Россіи, II, 95.
- Переброды* (или *Новая Рудня*). Въ лѣсу расположено Замѣтки Ставровскаго.
болѣе 100 кургановъ въ нѣсколькихъ группахъ.
- Сущаны.* На берегу Уборти есть 8 кургановъ. Матер. Моск. Археол. Общ.
- Юрово.* Въ 1845 г. около церкви стоялъ гранитный Замѣтки Волошинскаго.
столбъ въ 2 аршина высоту подъ навѣсомъ; жители скоблили его и употребляли порошокъ какъ лѣкарство, обвѣшивая камень лентами, тканями и т. п.
- 1881 г. найденъ кладъ: 105 серебряныхъ монетъ. Не Орловъ, 45.
были опредѣлены.
- Радовль.* 1860 г. на полѣ выпаханъ кладъ, состоявшій изъ Дѣла Имп. Археол. Ком.
306 серебряныхъ монетъ польскихъ короля Александра (1501—1507 г.).
- Хочинъ.* 1873 г. найдено 93 шеляга: польскіе, прусскіе, Тоже.
шведскіе и германскіе.
- Городецъ.* Въ 1 верстѣ отъ деревни, на урочищѣ *Городище* расположены два четырехугольные городка, окруженные валами и рвами, величиною въ 2 и въ 1 десятину. Донесеніе Славчанской вол.
Труды III съѣзда, I, 167.
Близъ 1-го есть 4 каменные креста; на городищахъ и возлѣ нихъ находили: жужелицу, мелкіе камни, пряслицы, глиняные черепки и т. п.
- Близъ городищъ есть группа до 70 кургановъ; изъ нихъ 5 большіе.
- По дорогѣ въ Славечну есть камни съ надписями. Замѣтки Ставровскаго.
- Въ старомъ колодцѣ нашли два колокола: желѣзный и мѣдный; на послѣднемъ знакъ: $\left| \begin{array}{c} + \\ - \end{array} \right|$ и латинская надпись, гласящая, что онъ отлитъ иждивеніемъ Марцинковскаго въ 1600 году; ниже русская надпись: „Сей колоколь робилъ Миколай“.
- Близъ городища есть ключъ, который слыветъ цѣлебнымъ, называется „Свята Крыница“. Замѣтки Волошинскаго.
- Бъгунъ.* У дороги въ м. Славечну есть 40 кургановъ. Донесеніе Славчанской вол.
- Рудня Сырница.* Въ лѣсу есть крестъ изъ краснаго Замѣтки Ставровскаго.
шифера, безъ надписи, высотой въ сажень.
- Въ полѣ лежитъ разбитая плита изъ краснаго песчаника съ надписью: „Року Божого аѹ здѣ погребены Иванъ и Денисъ“.

7. Бассейнъ р. Ствиги

(притока Припети).

Сообщ. г. Коробки.

Рокитно. У дороги въ с. Кисоричи, на урочищахъ: *Млынище* и *Гумнище* расположена группа: 15 кургановъ. Въ 1898 г. при постройкѣ завода снесенъ былъ одинъ изъ нихъ; найденъ скелетъ, другихъ подробностей нѣтъ.

На полѣ найденъ наконечникъ желѣзнаго копья.

Замѣтки Ставровскаго.

Сновидовецкая Буда. У дороги въ Олевскѣ стоитъ большой камень (менгирь?).

Церк. лѣтоп. с. Боровое.

Боровое. Въ 4 верстахъ къ югу отъ села, на урочищѣ *Порубанка* есть 2 кургана, въ 3—4 сажень высотыю.

3.

Новоградволынскій уѣздъ.

1. Бассейнъ р. Тетерева

(притока Днѣпра).

Донесеніе Гордіевской вол.

Меленцы. На полѣ есть 2 кургана.

Церк. лѣт. с. Малая Романовка.

Романовка Малая. У села 2 кургана, въ 1888 г. раскопаны г. Хойнацкимъ; результаты неизвѣстны.

2. Бассейнъ р. Уборти

(притока Припети).

Сообщ. г. Коробки.

Андреевичи. На поляхъ найдены: передняя половина каменнаго полированного молота-топора и желѣзные: боевой топоръ и огниво.

Фонъ-Валь.

Мокляки. У деревни есть 100 кургановъ.

Замѣтки Ставровскаго. Фонъ-Валь.

Степановка. У самой деревни есть 10 кургановъ и къ западу отъ нея — 30. Найденъ каменный отбойникъ.

Эконом. карта Эмилля. имѣнія.

Эмилчинъ. Къ сѣверу отъ мѣстечка есть 6 кургановъ.

Замѣтки Ставровскаго.

Найдены: 2 обломка каменныхъ полированныхъ топоровъ, стержень изъ просверлины молота-топора и кремневый отбойникъ.

Музей Кіевского университета.

Середы. Найденъ шаровидный отбойникъ съ углубленіями для пальцевъ на бокахъ.

- Горбовъ.* По дорогѣ въ Королевку есть группа, въ которой насчитывается болѣе 100 кургановъ. Замѣтки Ставровскаго.
- Близъ кургановъ стоянка, на которой находятъ отбивныя кремневые орудія и черепки глиняныхъ сосудовъ. Коллекція бар. Штенгеля.
- Королевка.* Къ востоку отъ деревни есть 6 кургановъ. Эконом. карта Эмильч. имѣнія.
- Полоничевъ.* На урочищѣ *Курганьска Пичь* есть 24 кургана. Тоже.
- Чмилъ.* На урочищѣ *Зельтовске* есть 15 кургановъ. Тоже.
- Подлубы.* Въ 1898 г. Немоловскій раскопалъ одинъ курганъ; скелеть найденъ на горизонтѣ; надъ черепомъ стоялъ раздавленный сосудъ; при скелетѣ желѣзное огниво. Замѣтки Яроцкаго.
- Рудня Подлубецкая.* У деревни есть 6 кургановъ. Эконом. карта Эмильч. имѣнія.
- Личерудня.* На урочищѣ *Рыбакова Клуня* есть 5 кургановъ. Тоже.
- Великая Глумча.* На островѣ, среди болотъ есть городище, называемое *Окопъ*. Въ самомъ селѣ есть 3 круглыя городища и одно на урочищѣ *Сытно*. Зам. свящ. Симоновича. Церк. лѣтоп. с. Великой Глумчи. Матер. Моск. Археол. Общ. Отчетъ Имп. Археол. Ком. за 1891 г.
- Въ нѣсколькихъ группахъ расположено 69 кургановъ; въ одномъ изъ нихъ свящ. Симоновичъ нашелъ при раскопкѣ каменный полированный молотъ-топоръ.
- Свящ. Симоновичъ собралъ въ окрестности 20 каменныхъ орудій и принесъ ихъ въ даръ Императорской Археологической Коммиссiи.
- Найденъ былъ четырехугольный камень съ 4 чашечными углубленіями по угламъ. Въ 8 верстахъ къ сѣверу отъ села, на урочищѣ *Сльдокъ* находится камень съ оттискомъ чело-вѣческой стопы.
- Въ окрестности села есть нѣсколько каменныхъ крестовъ. Найденъ бронзовый энкольціонъ въ 1886 г. Найдена была кулеврина. Часто находятъ римскія монеты Веспасіана и Антониновъ.
- Малая Глумча.* На урочищахъ: *Перехрестіе* и другихъ есть до 100 кургановъ. Свящ. Симоновичъ въ 1887 г. раскопалъ два; въ 1-мъ нашелъ: кремневое копье, діоритовый полированный молотъ-топоръ съ просверлиною, глиняную пряслицу и сердоликовыя бусы; во 2-мъ — скелеть и при немъ желѣзные обручи и дужку отъ ведра, ножъ и огниво. Въ 1889 г. Ставровскій раскопалъ 3-й курганъ: скелеть лежалъ на $\frac{1}{2}$ аршина выше горизонта, головою къ ю. юго-востоку. При немъ были желѣзные: обручи и дужка отъ ведра, ножикъ и огниво.

Музей Кіевского университета.

Въ окрестности найдены два діоритовые полированные молота-топора съ просверлинами и большой камень съ поверхностью, на которой шлифовались каменные орудія, со щелями для ихъ отостриванія и съ тремя чашечными углубленіями.

Замѣтки свящ. Симоновича.

Паранинъ. У слободы есть 5 кургановъ.

Существуетъ погребъ, такъ называемый *Татарскій лехъ* частью пролегающій въ лёсъ, частью стѣны его обложены стѣною изъ мелкихъ камней безъ цемента.

Тоже.

Хуторъ (Глумецкій). У деревни расположено до 20 кургановъ.

Найденъ былъ каменный полированный молотъ-топоръ.

3. Бассейнъ р. Уши

(притока Припети).

Церк. лѣтоп. с. Сіомаковки.

Сіомаковка. Къ сѣверу отъ села разбросаны 5 кургановъ.

Церк. лѣтоп. с. Мяколовичей.

Мяколовичи. Около 1860 г. найденъ кладъ, состоявшій изъ нѣсколькихъ сотъ русскихъ рублей XVIII ст.

Въ 1891 г. найденъ кладъ, содержащій мелкія серебряныя польскія монеты.

4. Бассейнъ р. Случи

(притока Горыни).

Замѣтки Антоновича.

Губинъ. Одинъ изъ упоминаемыхъ лѣтописью Болоховскихъ городовъ. Противъ села, на высокомъ лѣвомъ берегу Случи есть круглое городище, 240 шаговъ въ діаметрѣ, окруженное пятью параллелями валовъ; среди его площади двѣ круглыя, обнесенныя валами цитадели.

Донесеніе Остропольской вол.
„Кіевская Старина“ 1893 г.,
IV, 335—341. Замѣтки Антоновича.

Острополь. Въ части мѣстечка, называемой *Сербимовка* на высокомъ берегу Случи есть круглое городище, 157 шаговъ въ діаметрѣ; валы значительно изглажены распашкою и постройками. Помѣщичья усадьба находится въ другомъ городищѣ, называемомъ *Замчище*, лежащемъ при устьи р. Бѣлки въ Случь; позднѣйшими планировками валы въ значительной мѣрѣ уничтожены; на мѣстѣ бывшей Преображенской церкви, сгорѣвшей въ 1812 г., сохранился каменный крестъ. Въ $\frac{1}{2}$ верстѣ отъ мѣстечка, надъ Случью есть два городища, называемые *Кибала*; на нихъ находили черепки грубой глиняной посуды и глиняныя грузила.

Къ юго-западу отъ мѣстечка есть 2 сильно распаханые кургана.

Харковцы. Въ одной верстѣ отъ села въ полѣ есть 3 кургана. Донесеніе Мшанецкой волости.

Райки. На полѣ есть 1 курганъ. Донесеніе Остропольской вол.

Мшанецъ. Въ одной верстѣ къ сѣверо-западу отъ села на урочищѣ *Селиско* уцѣлѣла часть вала отъ распаханнаго городища. Сообщ. г. Коробки.

Въ селѣ есть курганъ въ $2\frac{1}{2}$ сажня высотой; при добычаніи крестьянами глины, въ одной сторонѣ его обнаруженъ былъ скелетъ. Въ 2 верстахъ отъ села, по дорогѣ въ с. *Пышки*, есть 4 кургана.

Ожаровка. Есть вѣтвистая пещера, въ которой въ 1888 г. жили крестьяне отшельники. „Кіевское Слово“ 1888 г., № 538.

Пышки. У дороги въ М. *Хмельникъ* есть 1 курганъ; въ 1880 г. онъ раскопанъ помѣщикомъ *Осташевскимъ*; результаты неизвѣстны. Донесеніе Мшанецкой волости.

Вишнополь. На поляхъ, при перекрестіи дорогъ, ведущихъ въ м. *Любаръ* и д. *Гизовщину*, есть 5 распаханыхъ кургановъ. Замѣтки Антоновича.

Выгнанка. Въ самомъ селѣ есть большой курганъ и другой на полѣ. Тоже.

Приваловка. 1890 г. найденъ кладъ польскихъ серебряныхъ монетъ XVIII ст. Тоже.

Северинъ. На полѣ есть 1 распаханый курганъ. Церк. лѣтоп. с. Северина.

Гизовщина. По направленію къ с. *Деревичамъ* есть 5 кургановъ. Замѣтки Антоновича.

Демковцы. На поляхъ, близъ дороги изъ д. *Гизовщины* въ с. *Деревичи*, есть 3 распаханые кургана. Тоже.

Любаръ. Около мѣстечка есть 4 городища квадратныя (по 10 сажень въ каждой сторонѣ), окруженныя валами въ 2 сажня высотой: 2 лежатъ въ 5 верстахъ, по дорогѣ въ *Бердичевъ*, одно — по направленію къ м. *Краснополю* и одно — по направленію къ хутору *Филинцамъ*. Донесеніе Любарской волости.

Въ 2 верстахъ отъ мѣстечка, по бердичевской дорогѣ есть большой курганъ.

Кутыще. На поляхъ есть обширные окопы бывшаго лагеря *Шереметева*. Замѣтки Яроцкаго.

Новая Чарторья. Найденъ кремневый полированный топоръ. Katalog muzeum Lubomirskich.

Старая Чарторья. На выѣздѣ изъ села къ западу есть 1 курганъ. Церк. лѣтоп. Старой Чарторыи.

Донесеніе Гордіевской волости.

Тоже.

Музей Краковской академіи.

Замѣтки Антоновича.

Фонъ-Валь.

Тоже.

Донесеніе Миропольской вол.

Замѣтки Антоновича.

Труды III съѣзда, I, 162.

Горопани. Въ лѣсу есть 5 кургановъ.

Привитовъ. Въ полѣ есть 3 кургана.

Найдены: каменный полированный топорикъ, бронзовый
цельтъ съ однимъ ушкомъ и желѣзные: топорикъ и двѣ шпоры.

Колодежна. У дороги въ Чарторыю, надъ Случью, на
горѣ *Горбовецъ* есть развалины замка и каменные погреба.

У деревни есть 2 кургана.

Камень. У деревни есть 2 кургана.

Мирополь. Въ 3 верстахъ отъ мѣстечка, на берегу Случи,
есть круглое городище, 300 сажень въ окружности, назы-
ваемое *Буняково городище*; оно окружено тремя паралле-
лями валовъ. Въ самомъ мѣстечкѣ церковь построена на
древнемъ спланированномъ городищѣ. Со стороны Случи за-
мѣтны уступы валовъ.

Близъ Бунякова городища и до рѣчки Хвастовки распо-
ложенъ могильникъ, содержащій до 150 кургановъ. Въ 1896 г.
20 изъ нихъ раскопалъ Гамченко; типъ погребенія — древлян-
скій. Раньше того, въ 1828 г., нѣсколько кургановъ раско-
палъ помѣщикъ Розтворовскій; по сохранившемуся преданію
онъ нашелъ скелеты, 2 каменные топорика, пряжку и со-
судъ съ пепломъ.

Коллекція Хойновскаго.

Замѣтки Антоновича.

При очисткѣ пруда найдены были большіе кремневые ножи.

1891 г. найденъ кладъ, содержащій 28 серебряныхъ поль-
скихъ и австрійскихъ монетъ XVII ст.

На закраинѣ мѣстечка у дороги въ м. Барановку есть боль-
шой крестъ неправильной формы, сдѣланный изъ шифер-
ной плиты; на немъ надпись: „Степанъ Клименко 1865“.

Сообщ. свящ. Погольскій.

Старый Мирополь (село). Въ селѣ есть городище въ углу
соединенія рѣчекъ Оменовки и Сапоговки, защищенное съ вос-
тока валомъ, съ другихъ же сторонъ — названными рѣч-
ками.

Коллекція Антоновича.

Въ 1898 году при рытіи могилы на кладбищѣ найдена се-
ребряная позолоченная фибула готскаго типа.

Коллекція Житинскаго.

1883 г. найденъ горшокъ, содержащій 42 серебряныя
пражскіе гроши XIV ст., серебряную монетную гривну,
вѣсомъ въ 49½ золотника и серебряныя серьги.

Отчетъ Имп. Арх. Ком. за 1894 г.

1894 г. найденъ кладъ, состоявшій изъ 285 полтораковъ
XVII ст.

Донесеніе Барановской вол.

Ульха. Въ 2 верстахъ къ югу отъ деревни, надъ Случью,
на урочищѣ *Крива Лука* есть 5 кургановъ; нѣкоторые рас-
копалъ помѣщикъ Прушинскій, но результаты раскопки не-
извѣстны. Въ 3 верстахъ къ сѣверу отъ деревни, въ уро-

чищѣ *Вилы*, въ лѣсу; при впаденіи р. Хомора въ Случь есть 5 кургановъ.

Жаборица. Къ западу отъ деревни, у дороги въ д. Ульху въ лѣсу надъ Случью есть двѣ группы кургановъ: въ 1-й, на урочищѣ *Попова гора*, — 8 насыпей, во 2-й — 22. На выѣздѣ изъ деревни въ м. Мирополь есть 2 кургана. Донесеніе Барановской вол. Замѣтки Антоновича.

Барановка. Въ $2\frac{1}{2}$ верстахъ отъ мѣстечка, по дорогѣ въ м. Полонное на полѣ есть 5 кургановъ. Донесеніе Барановской вол.

Въ 3 верстахъ къ западу отъ мѣстечка, въ лѣсу есть плоская скала, называемая *Каменный тикъ*; на ней высѣченъ знакъ въ видѣ сабли. Труды III съѣзда, I, 167.

Старая Гута. Въ 2 верстахъ къ югу отъ деревни, на урочищѣ *Борный Дубъ*, въ лѣсу есть 9 кургановъ Донесеніе Барановской вол.

Острожекъ. Есть городище, окруженное валомъ, съ остатками каменныхъ стѣнъ и погребовъ. Słownik geograficzny, VII, 731.

На поляхъ есть 2 кургана.

Крестьяне находили на поляхъ гробницы, сложенные изъ каменныхъ плитъ, и въ нихъ горшки съ золою. Церк. лѣтоп с. Острожка.

Кикова. У села, близъ Случи, есть 2 кургана. Донесеніе Кіевской волости.

Немыльне. Въ селѣ есть 1 курганъ. Фонъ-Валь.

Черница. Надъ Случью есть городище, окруженное валами. Słownik geograficzny, I, 772.

Найдень кладъ, состоявшій изъ 339 римскихъ монетъ. Отчетъ Имп. Арх. Ком. 1880 г.

Гульскъ. Къ сѣверу отъ села, на берегу Случи, есть четырехугольное городище, пространствомъ болѣе десятины. Фонъ-Валь.

На поляхъ есть 3 кургана. Матер. Моск. Археол. Общ.

Ивашковка. На поляхъ есть 12 кургановъ въ двухъ группахъ. Тоже.

Тесновка. Въ лѣсу есть 28 кургановъ и по старой житомирской дорогѣ — 36. Тоже. Донес. Романовской вол.

1812 г. найдень кладъ, состоявшій изъ серебряныхъ польскихъ монетъ. Орловъ, 11.

Новоградволынскъ (лѣтописный *Възвямель*). Соборная церковь стоитъ среди стариннаго замка, часть стѣнъ котораго уцѣлѣла, равно какъ и двѣ башни: круглая и квадратная; кладка изъ продолговатыхъ кирпичей и тесанаго гранита. Замѣтки Антоновича.

Въ городѣ уцѣлѣла постройка древней ратуши: квадратная стѣна толщиной въ 4 аршина. Матер. Моск. Археол. Общ.

Въ 4 верстахъ отъ города, по направленію къ с. Романовкѣ есть 36 кургановъ, въ 3 верстахъ, по направленію къ с. Суслову — 5 кургановъ, по направленію къ Ивашкову — 5 кургановъ; одинъ изъ нихъ называется *Богатырецъ*.

Найдень діоритовый молотъ-топоръ съ просверлиною. Коллекція Антоновича.

- Волынское епарх. древнехран.
Музей Кіевского университета. Найдена створка бронзоваго энкольпіона.
1891 г. найденъ кладъ, состоявшій изъ 170 полтораковъ и шеляговъ: польскихъ, прусскихъ, рижскихъ, шведскихъ и силезскихъ XVII ст.
- Отчетъ Имп. Арх. Ком. 1892 г. *Маковица*. Найденъ кладъ: 91 серебряная русская монета XVIII ст.
- Донесеніе Романовецкой вол. *Жадковка*. Въ 2¹/₂ верстахъ по направленію къ Чижевкѣ, на высокомъ берегу Случи, есть овальное городище; диаметры — 100 и 120 сажень.
- Матер. Моск. Археол. Общ.
Замѣтки Яроцкаго. Была группа до 30 кургановъ, нынѣ совершенно распахана.
1896 г. въ глиняномъ горшкѣ найдены 15 серебряныхъ монетныхъ гривенъ кіевского типа.
- Орловъ, 36. *Александровка*. Найденъ денарій Антонина Пія.
Отчетъ Имп. Арх. Ком. 1890 г. Найденъ кладъ, состоявшій изъ 89 серебряныхъ римскихъ монетъ I и II ст.
- Замѣтки г. Кривошапкина. *Могильна*. У дороги въ Новоградволынскъ есть большая группа кургановъ.
1869 г. найденъ кладъ, состоявшій изъ 588 польскихъ монетъ XVIII ст.: 1 золотая, 4 серебряныя, остальные мѣдныя.
- Дѣла Имп. Археол. Ком.
Орловъ, 31., „Кіевлянинъ“ 1870 г., № 88. *Сербы*. Въ лѣсу, на урочищѣ *Зетлинъ*, есть 107 кургановъ.
- Донесеніе Сербовской волости. *Ходорки*. Въ лѣсу, на берегу Случи есть 24 кургана въ двухъ группахъ.
- Матер. Моск. Археол. Общ. Орловъ, 20. Страшкевичъ, 34. 1852 г. найденъ горшокъ, покрытый серебряною крышкою; въ немъ находился кладъ, состоявшій изъ 608 монетъ золотыхъ (3) и серебряныхъ: голландскихъ, польскихъ, прусскихъ, шведскихъ и германскихъ XVII ст.
- Матер. Моск. Археол. Общ. *Курчицы*. Близъ Случи есть 15 кургановъ въ двухъ группахъ.
- Słown. geograficzny, III, 139. *Настасовка*. 1873 г. на берегу Случи, между Большою и Малою Настасовками, найденъ кладъ: до 20 серебряныхъ римскихъ монетъ Траяна.
- Тоже, III, 139. *Городница*. На высокой горѣ, на берегу Случи есть городище и на немъ остатки каменныхъ фундаментовъ замка.
Въ лѣсу есть 9 кургановъ.
- Замѣтки Антоновича. Въ урочищѣ *Гнилице* выкопана на значительной глубинѣ передняя половина каменнаго полированного молота-топора.
- Коллекція Руликовского. Труды III съѣзда, II, 16. *Лучицы*. На берегу Случи есть 4 кургана.
- Матер. Моск. Археол. Общ.
Музей Кіевского университета. *Дубники*. 1894 г. найденъ кладъ, состоявшій изъ 30 серебряныхъ монетъ: прусскихъ, австрійскихъ и чешскихъ (1661—1706 гг.).
- Церк. лѣтоп. м. Городницы. *Березники*. Въ 1¹/₂ верстѣ отъ деревни, въ лѣсу, на урочищѣ *Выжаръ*, есть 3 кургана.

5. Бассейнъ р. Деревички

(притока Случи).

Бѣлецкѣ. У села есть нѣсколько кургановъ.

Церк. лѣтоп. с. Бѣлецка.

Кустовцы. Есть 2 кургана на поляхъ и одинъ въ саду помѣщика; послѣдній былъ раскопанъ владѣльцемъ, въ немъ найдены: два орнаментированные горшка и бронзовые: браслеты, спирали и бляшки.

Донесеніе Кустовской волости.
Kraszewski, 155.

1880 г. найденъ кладъ, состоявшій изъ 2040 монетъ: солидовъ рижскихъ, ливонскихъ и прусскихъ.

Дѣла Имп. Археол. Ком.
Орловъ, 45.

Воробіевка. Къ юго-западу отъ села на полѣ есть 1 большой курганъ.

Церк. лѣтоп. с. Воробіевки.

Бражинцы. Близъ дороги въ Острополь есть 3 большіе распаханые кургана.

Замѣтки Антоновича.

Деревичи. Одинъ изъ упоминаемыхъ лѣтописью Болоховскихъ городовъ. На правой сторонѣ р. Деревички, въ $\frac{1}{2}$ верстѣ отъ нея, близъ *Слободы* Деревичи, на берегу безъимяннаго ручья, впадающаго въ Деревичку, расположено круглое городище, 442 шага въ окружности и 120 шаговъ въ діаметрѣ; внутри его площади, ближе къ сѣверной сторонѣ, есть цитадель круглая, обнесенная валомъ, 142 шага въ окружности. Съ юга городище окружено рвомъ. На лѣвой сторонѣ Деревички, по направленію къ Купчинцамъ, въ 1 верстѣ отъ села, на мысѣ, омываемомъ съ 3 сторонъ рѣкою, расположено другое четырехугольное городище, 480 шаговъ въ окружности, защищенное съ сѣвера, отъ поля, 4-мя параллелями валовъ, съ юга тремя и съ запада и востока — двумя. Первое укрѣпленіе называется *Городище*, второе — *Замчище*.

Тоже. •

На правой сторонѣ рѣки, по направленію къ д. Гизовщинѣ, разсѣяны на поляхъ 6 кургановъ.

6. Бассейнъ р. Хомора

(притока Случи).

Малая Новоселица. Въ 2 верстахъ отъ деревни, въ лѣсу есть городище, называемое *Замчище*, 78 сажень въ окружности.

Донесеніе Новоселицкой вол.

Большая Новоселица. На закраинѣ села, на берегу Хомора, по дорогѣ въ м. Полонное, есть городище, называемое *Батерея*.

Тоже.

Замѣтки Антоновича.

Въ полѣ, у дороги въ м. Полонное есть 3 распаханые кургана.

Отчетъ Имп. Арх. Ком. 1891 г.

1891 г. найденъ кладъ, состоявшій изъ 19 польскихъ серебряныхъ монетъ.

Донесеніе Полонской волости.
Słown. geograficzny, VIII, 728.

Полонне. Въ самомъ мѣстечкѣ есть старинная крѣпость, 770 саж. въ окружности; валы во многихъ мѣстахъ снесены для построекъ; уцѣлѣла каменная башня. Внутри крѣпости помѣщаются: церковь, костель и частные дома; есть много подземныхъ ходовъ.

Музей Церковно-Археол. Общ.

На поляхъ есть 24 кургана въ пяти группахъ.

Найдены: желѣзное копье, 4 шиферныя пряслицы, бронзовая бляха съ изображеніемъ человѣческаго лица, бронзовый энкольпионъ и двѣ створки другихъ энкольпионовъ, 6 мѣдныхъ складней (1 съ эмалью), 6 бронзовыхъ образковъ, бронзовый крестъ съ распятіемъ.

Орловъ, 44.

1875 г. найденъ кладъ, состоявшій изъ 69 серебряныхъ монетъ XVII ст.

Zapiski numizm. 1886, № 8.

1885 г. найденъ кладъ, содержащій 200 польскихъ монетъ Сигизмунда III.

Матер. Моск. Археол. Общ.

У дороги въ Мирополь есть каменный крестъ.

Донесеніе Барановской вол.

Глубочекъ. Въ 1 верстѣ къ сѣверу отъ деревни, близъ р. Хомора, есть 5 кургановъ.

Сообщ. г. Коробки.

Понинка. Около 1888 г. гимназисты раскопали 5 кургановъ; дневниковъ не составили; повидимому, типъ погребенія древлянскій.

Музей Кіевского университета.

1891 г. найденъ кладъ, состоявшій изъ 9 талеровъ нидерландскихъ, 1 брауншвейгскаго и 8 польскихъ ортовъ XVII ст.

7. Бассейнъ р. Тни

(притока Случи).

Донесеніе Курнянской волости.
Труды III съѣзда, I, 167.

Курне. Въ 3 верстахъ къ сѣверо-востоку отъ села, на возвышенномъ берегу р. Тни, есть овальное городище, называемое *Селище*; діаметры = 502 и 431 шаговъ; сохранились валы 2—3 саж. высоты и рвы до 1 саж. ширины; городище распахивается; близъ валовъ найдены были золотыя монеты.

Въ полуверстѣ дальше другое городище, называемое *Замчище*, круглое, 35 шаговъ въ діаметрѣ. Валъ въ 4 аршина высоту, ровъ 1 сажень шириною.

У села есть 20 кургановъ въ 2 группахъ.

Очеретянка. Въ 2 верстахъ, по дорогѣ въ м. Соколовъ, Донесеніе Куринской волости.
есть 3 кургана.

Соколовъ. На урочищѣ *Ксендзиха* есть валъ, въ 200 саж. Тоже.
длиною и 4 аршина высотой.

Лагульскъ. Въ лѣсу, на гористомъ берегу Тни есть тре- Тоже.
угольное городище, называемое *Драгливщина*; длина его
70 шаговъ, ширина 40; по серединѣ овальная впадина, 2 саж.
глубиною и 3—5 саж. въ діаметрѣ; сохранились: валъ и ровъ.

По дорогѣ въ д. Янушевку, въ лѣсу, есть 47 кургановъ;
изъ нихъ 20 раскопаны неизвѣстно кѣмъ.

8. Бассейнъ р. Смолки

(притока Случи).

Дубровка. Въ 4 верстахъ къ сѣверу отъ села есть че- Донесеніе Смолдыревской вол.
тырехугольное городище, пересѣченное рѣчкою, 4 версты
въ окружности, обнесенное валомъ и рвомъ. Въ юго-западномъ
углу площади находится круглая цитадель, обнесенная трой-
нымъ валомъ: наружный, окруженный рвомъ, имѣетъ 1000 ша-
говъ въ длину; средній, выше его = 540 шаговъ и вну-
тренній, еще выше = 360 шаговъ.

У села есть 3 кургана.

Фонъ-Валь.

Мирославъ. Въ самой деревнѣ, на берегу р. Смолки, есть Донесеніе Смолдыревской вол.
круглое городище, 400 шаговъ въ окружности; занято клад-
бищемъ и дорогою. Въ 1½ верстѣ къ востоку отъ деревни
есть круглое городище, называемое *Дивы-городокъ*, окруж-
ностью въ 390 шаговъ; валы и рвы изглажены запашками;
сложилось преданіе, что здѣсь былъ нѣкогда „Катерининъ
замокъ“.

Къ сѣверу отъ деревни, на полѣ, есть 1 распаханый
курганъ.

Радулинъ. Въ селѣ и близъ него есть нѣсколько кургановъ. Церк. лѣтоп. с. Радулина.

Суемцы. Въ 2½ верстахъ къ югу отъ села, на берегу Донесеніе Смолдыревской вол.
р. Смолки, есть городище, называемое *Рокорецъ*; оно имѣло
круглую форму, но половина городища размыта водою;
оставшійся валъ представляетъ полукругъ, 52 шага въ длину
по хордѣ и 15 шаговъ въ ширину.

Противъ городища, за рѣчкою, есть 10 кургановъ, нѣ-
сколько изъ нихъ было раскопано помѣщикомъ; результаты
неизвѣстны; сверхъ того, на поляхъ въ разныхъ мѣстахъ
разбросано 3 кургана.

- Отчетъ Имп. Арх. Ком. 1894 г. Найденъ кладъ, содержащій 2 серебряныя и 109 мѣдныхъ русскихъ монетъ XVIII ст.
- Донесеніе Кіевской волости. *Кіянка*. У села, на урочищахъ: *Перелисокъ* и *Вовча могила* есть 4 кургана.
- Тоже. *Кануны*. Въ лѣсу, на урочищѣ *Думско* есть 2 кургана.
- Тоже. *Стрѣвка*. У деревни есть 3 кургана.
- Słownik geograficzny, VII, 249 и XI, 603. *Суслы*. На поляхъ есть группа кургановъ, до 50.

9. Бассейнъ р. Церема

(притока Случи).

- Донесеніе Жолобнянской вол. *Великіе Горбаши*. Въ селѣ есть 2 кургана.
- Тоже. *Жолобне*. У села есть 8 кургановъ.
- Донесеніе Курнянской волости. *Курмань*. У села есть 2 кургана.
- Тоже. *Орепы*. На урочищѣ *Церковисько* есть 2 кургана.
- Słown. geograficzny, VII, 580. Около 1880 г. на полѣ найдена оловянная тарелка съ цифрами: J. K. L. (Jerzy Książę Lubomirski?).
- Донесеніе Жолобнянской вол. *Токаревъ*. На поляхъ есть 2 кургана.
- Тоже. *Кошелевка*. Въ лѣсу есть 15 кургановъ.
- Тоже. *Ярунь*. У мѣстечка есть 7 кургановъ.
- Замѣтки Антоновича. *Кудиновичи*. По направленію къ Курманю есть большое городище.
- Церк. лѣтоп. с. Яруня. *Малый Молодьковъ*. На поляхъ есть четыре кургана, на одномъ изъ нихъ стоятъ 6 каменныхъ крестовъ.
- Słownik geograf., VII, 249. *Юрковщина*. У села есть группа кургановъ (до 10).
- Донесеніе Пищевской волости. *Пилиновичи*. На сѣверной окраинѣ села, на высокомъ берегу Церема, есть квадратное городище, обнесенное рвомъ и валомъ, въ 2 саж. высотой, 72 саж. въ окружности; внутри городища есть небольшой курганъ, въ западной же сторонѣ: 5 каменныхъ крестовъ и 22 плиты.
- Матер. Моск. Археол. Общ. У села есть 2 кургана.
- Фундуклей, 7. *Городище*. Есть древнее городище; въ немъ найдено нѣсколько сотъ римскихъ монетъ.
- Матер. Моск. Археол. Общ. *Малая Бняжа*. На кладбищѣ есть большой курганъ.
- Церк. лѣт. Св.-Троицкой Новоградволинской церкви. *Большая Бняжа*. На кладбищѣ есть 8 кургановъ; на двухъ стоятъ каменные кресты.
- На берегу р. Церема есть обширное полураспаханное городище.

10. Бассейнъ р. Корчика

(притока Случи).

- Красноставъ.* 1863 г. найденъ кладъ, состоявшій изъ Орловъ, 24.
1000 серебряныхъ монетъ; не опредѣленъ.
- Хвощевка.* Къ SE отъ села въ лѣсу, называемомъ „Сичь“, Церк. лѣтоп. с. Хвощевки.
есть густая группа кургановъ — до 50; многіе изъ нихъ рас-
положены были на полѣ, но теперь распаханы.
- Мухаревъ.* Въ селѣ есть 1 курганъ. Церк. лѣтоп. с. Мухарева.
- Печиводы.* На берегу р. Корчика есть 29 кургановъ; часть Донесеніе Чернокальской вол.
ихъ расположена на кладбищѣ.
- Корецъ.* Въ 1 верстѣ отъ мѣстечка, по направленію Замѣтки Антоновича.
къ д. Шитнѣ, на возвышенномъ берегу р. Корчика, есть тре-
угольное городище, длиною въ 30, шириною въ 26, въ окруж-
ности 120 сажень, Обнесено двойнымъ валомъ и рвомъ.
Высота вала до 1 саж.
- Вблизи городища есть 1 курганъ, и на поляхъ, къ сѣверу
отъ Корца — 16.
- Въ мѣстечкѣ остались развалины замка, основаннаго
въ концѣ XIV ст. Константиномъ Ольгердовичемъ, родо-
начальникомъ князей Корецкихъ, и потомъ, до XVIII ст.
много разъ перестраивавшагося.
- 1820 г. найденъ кувшинъ съ польскими шелягами. Орловъ, 13.
- 1869 г. найденъ въ кувшинѣ кладъ, состоявшій изъ 4 зо- Дѣла Имп. Археологич. Ком.
лотыхъ и 154 серебряныхъ монетъ голландскихъ и поль- Орловъ, 33.
скихъ XVII ст. и 8 серебряныхъ пуговицъ.
- Анновка.* На окраинѣ деревни, по направленію къ Корцу, Церк. лѣтоп. с. Головницы.
есть 12 кургановъ.
- Пищевъ.* Есть 2 кургана: 1 въ помѣщичьемъ саду, дру- Матер. Моск. Археол. Общ.
гой въ $\frac{1}{2}$ верстѣ отъ села, у шоссе въ Новгородволинскѣ.
- Полчины.* Есть 2 кургана: 1 у дороги въ с. Мужи- Тоже.
ловичи.
- Сторожевъ.* Къ сѣверу отъ села, на берегу Корчика есть Тоже.
5 кургановъ и къ западу, въ урочищѣ *Запустъ*; въ лѣсу —
50 кургановъ.

4.

Ровенскій уѣздъ.

1. Бассейнъ р. Случи.

(притока Горыни).

Донесеніе Быстрицкой волости.

Шопы. На урочищѣ „Ладо“ есть 13 кургановъ.

Тоже.

Устіе. Въ полѣ, близъ р. Корчика есть 5 кургановъ и въ лѣсу, на урочищѣ *Комелевщина* — 6 кургановъ.

Тоже.

Маренинъ. На берегу Случи есть круглое городище, называемое *Замокъ*, 60 шаговъ въ діаметрѣ. Въ полуверстѣ отъ него другое четырехугольное городище, называемое *Монастырище* длиною 200, шириною 50 сажень.

У села есть 4 кургана и въ лѣсу, на урочищѣ *Грабовецъ* — 1 курганъ.

Маренинская церк. лѣтопись.

На горѣ, называемой *Ксендзова*, есть пещера.

Дѣла Имп. Археол. Ком.

1873 г. въ небольшомъ горшкѣ найденъ кладъ, состоявшій изъ 50 серебряныхъ монетъ польскихъ и прусскихъ XVIII ст.

Донесеніе Быстрицкой волости.
Słown. geograficzn., III, 198.

Губковъ. На высокой горѣ надъ Случью есть четырехугольное городище, называемое „*Замокъ*“, 120 сажень въ окружности. Сохранились: валы, рвы, развалины каменныхъ стѣнъ и башенъ, а также глубокій, нынѣ заваленный колодезь. *Замокъ* былъ построенъ Семашками въ XV ст. и разрушенъ шведами въ 1708 г.; подъ нимъ есть обширные подземные ходы.

Донесеніе Межиричской вол.

Самострѣль. У села есть 164 кургана.

Орловъ, 53.

Межиричъ (Корецкій). 1849 г. найдено нѣсколько чугуновыхъ пушекъ.

Межиричская церк. лѣтопись.

Столпинъ. Есть треугольное городище, 200 шаговъ въ окружности, и 2 кургана.

Донесеніе Липенской волости.

Малатинъ. Есть двѣ группы кургановъ: въ полѣ — 20 и въ лѣсу — 15.

Церк. лѣтоп. с. Пустомыты.

Пустомыты. У села есть 8 кургановъ въ двухъ группахъ; въ 1886 г. одинъ былъ раскопанъ, но результаты неизвѣстны.

Донесеніе Межиричской вол.

Даничевъ. У села, въ полѣ есть 93 кургана.

Донесеніе Быстрицкой волости.

Людвиполь. У села, въ лѣсу есть 4 кургана.

Słown. geograficzn., V, 477.

Вилія. Есть древнее кладбище съ каменными плитами.

- Быстричи.* 1849 г. найдены 2 мѣдныя пушки 1761 г., и пожертвованы помѣщикомъ на отлитіе колокола въ церковь. Орловъ, 53.
- Хотинъ.* Въ 8 верстахъ отъ села, въ лѣсу есть группа: 18 кургановъ. Донесеніе Моквинской волости.
- Городище Межирицкое.* На поляхъ есть 32 кургана. Донесеніе Межиричской вол.
- Есть четырехугольное городище; въ каждой сторонѣ по 82 шага длины. Межиричская церк. лѣтопись.
- 1885 г. на полѣ найденъ голландскій червонецъ 1770 г. Музей Кіевского университета.
Орловъ, 43.
- 1878 г. найдены 19 серебряныхъ монетъ — не были опредѣлены.
- Голубное.* Близъ помѣщичьяго двора есть городище. Фонъ-Валь.
- Найдены каменные топоры и стрѣлки и кремневый наконечникъ копья. Stecki, Z boru i stepu, 341. Гр. Уваровъ, Археолог. Россіи, II, 94.
- Березно.* Въ мѣстечкѣ есть городище, на которомъ помѣщается усадьба владѣльца. Stecki, Z boru i stepu, 286.
- Найдены: діоритовый полированный молотъ-топоръ и кремневый наконечникъ копья. Коллекція бар. Штенгеля.
- 1885 г. найденъ въ горшкѣ кладъ, состоявшій изъ 1500 серебряныхъ польскихъ монетъ XVI—XVII ст. Zapiski numizmatyczne 1885, № 6.
- Селецъ.* У села есть 1 курганъ. Селецкая церковная лѣтопись.
- Городище Березянское.* Сохранилось древнее городище. Stecki, Z boru i stepu, 323.
- Тынно.* Въ лѣсу и на полѣ расположено 16 кургановъ. Донесеніе Немовичской вол.
- Забара.* На урочищѣ „Млынище“ есть 12 кургановъ. Матер. Моск. Археол. Общ.
- Ясногорка.* Есть 9 кургановъ; одинъ изъ нихъ въ самой деревнѣ. Донесеніе Вировской волости.
- Каменное.* У села есть 38 кургановъ, расположенныхъ въ 5 группахъ. Матер. Моск. Археол. Общ.
- Зносичи.* Въ лѣсу и на полѣ расположено 18 кургановъ. Донесеніе Немовичской вол.
- Немовичи.* Въ 1 верстѣ отъ села есть 17 кургановъ; изъ нихъ 5 были раскопаны въ 1878 г. варшавскимъ студентомъ Баторевичемъ; найдены только плохо сохранившіеся скелеты и слѣды деревянныхъ гробовъ. Матер. Моск. Археол. Общ.
- Сарты.* Найденъ полированный молотъ-топоръ изъ діорита. Коллекція Хойновскаго.
- 1898 г. найденъ кладъ, состоявшій изъ 5 голландскихъ талеровъ и 86 польскихъ серебряныхъ монетъ XVII ст. Музей Кіевского университета.
- Картиловка.* 1870 г. найденъ кладъ, состоявшій изъ 222 серебряныхъ монетъ XVII ст.: польскихъ, прусскихъ и шведскихъ. Дѣла Ими. Археолог. Ком.
- Стрѣльскъ.* На берегу Случи найденъ кладъ серебряныхъ монетъ; не были опредѣлены. Матер. Моск. Археол. Общ.
- Бережки.* На полѣ есть два кургана. Донесеніе Любиковичской вол.
- Залужіе.* Въ одной верстѣ отъ деревни, по направленію Тоже.

къ с. Колкамъ, среди озеръ и болотъ есть круглое городище, 300 шаговъ въ окружности.

Матер. Моск. Археол. Общ.
Донесеніе Вировской волости.

Врутая. У слободы есть 2 кургана.

Томашгородъ. Въ урочищѣ *Бесѣдкѣ* есть 2 кургана и въ 15 верстахъ отъ мѣстечка, въ урочищѣ „Малки“ — 4 кургана.

Орловъ, 29.

Найдены 6 древнихъ монетъ; не были опредѣлены.

Гр. Уваровъ, Арх. Рос. II, 94.

Шахи. Найденъ полированный діоритовый молотъ-топоръ и кремневое долото.

2. Бассейць р. Устіе

(притока Горыни).

Замѣтки Антоновича.

Арестовъ. Найдено нѣсколько римскихъ монетъ Антонина Пія.

Дневники г-жи Мельникъ.

Корнинъ. На закраинѣ села есть 2 могильника, на выгонѣ — 13 и около кладбища — 35. 1898 г. Г. Мельникъ раскопала 7. Типъ погребенія — волынской.

Примѣчаніе. Главныя черты, характеризующія волынскіе могильники состоятъ въ слѣдующемъ: курганы расположены густыми группами, небольшіе по величинѣ, формы куполообразной; могилы устроены или выше горизонта, или на горизонтѣ, или въ ямахъ, вырытыхъ до поверхности подпочвы, или, въ рѣдкихъ случаяхъ, въ ямахъ, вырѣзанныхъ въ подпочвѣ; иногда надъ могилою устроены склепы, состоящій изъ прямоугольнаго сруба и на немъ плоскаго прямоугольнаго помоста; гробы, если есть, состоятъ также изъ четырехугольнаго сруба, иногда прикрытаго досками сверху. Скелеты лежатъ головами къ западу, на спинѣ, ноги протянуты, руки или протянуты, или то обѣ, то одна кисть покоятся на лобковыхъ костяхъ, поясницѣ или на ключицахъ и у шеи; гвозди встрѣчаются выше скелета или на его уровнѣ, они не расположены въ какомъ-либо правильномъ отношеніи другъ къ другу. При скелетахъ оружія и сосудовъ нѣтъ. Украшенія: у головы — волосяныя кольца и серьги; у шеи — запонки и бусы въ незначительномъ количествѣ: сердоликовыя, стеклянныя или серебряныя; у пояса — желѣзные ножи и рѣдко пряжки; на пальцахъ — проволочныя, иногда плетенныя жгутомъ кольца и литые перстни.

- Колоденка.* На окраинѣ села есть 46 кургановъ, расположенныхъ въ двухъ группахъ. 1898 г. Мельникъ раскопала 15. Типъ погребенія — волинскій. Близъ кургановъ встрѣчаются кремневые отбивныя орудія. Дневники г-жи Мельникъ.
- Глинскъ.* Есть круглое городище, 600 сажень въ окружности, обнесенное тройнымъ валомъ; на немъ находили обломки желѣза и глиняные черепки. Донесеніе Арестовской вол.
- Близъ городища есть 1 курганъ и по направленію къ с. Пятигорамъ — 48, въ двухъ группахъ; изъ нихъ въ 1850 г. помѣщикъ Веселовскій раскопалъ 5 и въ 1862 г. Стыпулковскій 1. Типъ погребенія — волинскій. Karwicki, Przejaż. po Wołyniu, 7.
- 1859 г. на церковномъ погостѣ открыта надгробная плита съ славянскою надписью: «Марія Покотыло, погребена въ храмѣ Успенія 1606 року».
- Новый Дворъ.* Есть 4 кургана; въ 1856 г. Волошинскій раскопалъ 3 изъ нихъ; нашель лишь жженыя кости, сложенныя въ кучу. Замѣтки Волошинскаго.
- Басовъ Кутъ.* Есть круглое городище 448 шаговъ въ окружности, обнесенное валомъ въ 7 сажень высотой. Донесеніе Ровенской волости.
- Близъ городища есть двѣ группы кургановъ: 5 и 60 насыпей. Въ 1856 г. Волошинскій раскопалъ 6; нашель скелеты головами къ западу; вещей не было. Stecki, Z boru i stepu, 65—68.
Дневники раскопокъ Волошинскаго и г-жи Мельникъ.
- 1898 г. Мельникъ раскопала 7 кургановъ; типъ погребенія — волинскій; у скелетовъ найдены гвозди и желѣзные обручи отъ ведеръ.
- Тынно.* Въ полѣ есть 2 кургана. Донесеніе Ровенской волости.
- Ровно.* Близъ города на полѣ есть 2 кургана. Тоже.
- Въ трехъ верстахъ отъ города, по шоссе есть укрѣпленіе, называемое *Батарейя*. Фонъ-Валь.
- Найдено кремневое, полированное долото. Гр. Уваровъ, Арх. Рос. II, 94.
- 1877 г. въ окрестности найденъ круглый римскій щитъ, украшенный рѣзьбою, изображающею триумфальное шествіе. Kohn und Mehlis, I, 251.
- 1890 г. найдены были бронзовый щель и бронзовая римская статуэтка, изображающая женщину. Музей Церковно-Археол. Общ.
Замѣтки Антоновича.
- Бармаки.* У села есть 10 кургановъ. Донесеніе Ровенской волости.
- Въ документѣ 1577 г. упоминается по дорогѣ въ Городыще *Великая Могила*. Замѣтки Антоновича.
- Шпановъ.* Найденъ кладъ польскихъ и прусскихъ монетъ XVII ст. Коллекція бар. Штенгеля.
- Большой Олексинъ.* Въ 1892 г. при распашкѣ поля крестьяне нашли каменный склепъ, въ немъ въ гробу лежалъ скелетъ; сохранилась часть одежды изъ атласа и бархата, Тоже. Замѣтки Антоновича.

кружева воротника, шелковая шапочка, обувь изъ свѣтлой кожи и перстень съ фамилією „Чапличъ“. Это, вѣроятно, аріанская гробница одного изъ Чаплицовъ, владѣльцевъ сосѣдняго села Шпанова.

Донесеніе Городецкой волости.

Понебель. У села есть 13 кургановъ; на одномъ изъ нихъ, близъ кладбища, поставленъ каменный крестъ.

Орловъ, 52.

Ставки. Найдена была малая чугунная пушка.

Донесеніе Городецкой волости.

Городокъ. По дорогѣ въ Ровно есть большой курганъ, называемый *Бунякъ*.

Коллекція бар. Штенгеля.

Найдены два полированные кремневые топора и часть лосьяго рога съ слѣдами отдѣлки.

1898 г. въ саду владѣльца найдена стоянка каменнаго вѣка и мастерская каменныхъ полированныхъ орудій.

Замѣтки Антоновича.

1890 г. найдены 2 серебряныя плетенныя шейныя гривны, такой же браслетъ и монетная гривна кіевскаго типа.

Страшкевичъ, 51. Орловъ, 24.

1862 г. найденъ кладъ, состоявшій изъ 702 шеляговъ: ливонскихъ, рижскихъ, польскихъ и прусскихъ XVII ст.

Коллекція бар. Штенгеля.

Карпиловка. У села есть 4 кургана; изъ нихъ въ 1897 г. баронъ Штенгель раскопалъ 2; нашелъ скелеты, головами къ западу, и при нихъ горшокъ и бронзовый перстень.

Орловъ, 34

1879 г. найденъ кладъ, состоявшій изъ 231 биліонной монеты. Не были опредѣлены.

Донесеніе Городецкой волости.
Коллекція бар. Штенгеля.

Рогачовъ. У села есть 13 кургановъ въ двухъ группахъ. 1897 г. баронъ Штенгель раскопалъ 3 кургана; въ нихъ лежало по 2 скелета, при которыхъ найдены: волосяныя кольца, витые перстни и остатки обуви.

Донесеніе Городецкой волости.
Stecki, Z bogu i stery, 191.
Труды III съѣзда, II, прил. 16.
Музей Кіевского университет.

Бронники. У села есть 4 кургана; 5-й былъ срытъ въ 1858 году при сооруженіи шоссе; въ немъ найденъ скелетъ, діоритовый молотъ-топоръ съ просверлиною и глиняный сосудъ.

Донесеніе Клеванско волости.

Грабовъ. Есть квадратное городище, каждая сторона — 24 сажня длиною, на немъ построена церковь; валы во многихъ мѣстахъ снесены для построекъ.

Фонъ-Валь. Колл. бар. Штенгеля.

Близъ села есть большой курганъ и по направленію къ Клеваню группа въ 402 кургана; изъ нихъ въ 1897 г. бар. Штенгель раскопалъ 2 кургана, нашелъ скелеты въ гробахъ, головами на западъ; вещей не было.

3. Бассейнъ р. Стубла

(притока Горыни).

Грушвица. Есть прямоугольное городище 45 шаговъ длиною и 40 шириною; сохранились валы и рвы. Донесеніе Омеляновской вол.

Въ 1831 г. найдена была старинная могила и въ ней скелеть въ красномъ деревянномъ гробу. Труды III съѣзда, I, 163.

Яневичи. Найденъ кладъ серебряныхъ монеть; не были опредѣлены. Матер. Моск. Археол. Общ.

Плоска. У деревни есть 10 кургановъ; 2 раскопаны неизвестно кѣмъ. Донесеніе Милостовской вол.

1883 г. чехи-колонисты нашли золотыя вещи, повидимому римскія, но продали ихъ на сплавъ. Орловъ, 9.

Милостовъ. Остались слѣды валовъ бывшаго городища. У села есть 9 кургановъ. Донесеніе Милостовской вол.

Въ склепѣ подъ каменною приходскою церковью лежатъ въ гробахъ нетлѣнные останки нѣсколькихъ покойниковъ; известна фамилія одного изъ нихъ, это — основатель церкви, дворянинъ Трипольскій, XVII ст. Замѣтки г-жи Мельникъ.

Дятковичи. Есть 2 кургана на полѣ и 1 въ лѣсу, называемый *Велетова могила*. Донесеніе Омеляновской вол.

Верховскъ. На поляхъ есть 10 кургановъ. Тоже.

Бривичи. На высокой горѣ остались слѣды городища. Въ документѣ 1575 г. упоминается группа кургановъ въ „дубровѣ“.

Въ концѣ XVIII вѣка найденъ былъ золотой предметъ (гривна? браслетъ?). Słownik geograficzny, IV, 807.

Макотерты. Найденъ желѣзный наконечникъ копья. Музей Кіевского университета.

Пересопница. Въ селѣ есть четырехугольное городище; длина его 397 шаговъ, ширина 210. Въ городищѣ помѣщается церковь, валы большею частью снесены для постройки усадьбъ. Замѣтки Антоновича.

На закраинѣ села, по направленію къ с. Бѣлеву расположена группа кургановъ, числомъ 170; изъ нихъ 3 были раскопаны въ 1756 г. Волошинскимъ и 40 въ 1898 г. г-жою Мельникъ. Типъ погребенія — волинскій. Дневники и замѣтки г-жи Мельникъ.

По всей юго-западной закраинѣ села расположено древнее кладбище; многія гробницы покрыты каменными плитами.

По направленію къ селу Бѣлеву обширная стоянка каменнаго вѣка.

На окраинѣ села отъ р. Стубла къ болоту, параллельному рѣкѣ, насыпанъ валъ высотой 2—3 аршинъ.

Замѣтки Антоновича.

Новый Жуковъ. На высокой горѣ, на берегу Стубла есть прекрасно сохранившееся квадратное городище; каждая сторона длиною въ 115 шаговъ. На площади городища сохранились кирпичные фундаменты зданія.

У городища есть 12 плохо сохранившихся кургановъ.

Тоже.

Бѣлевъ. На высокой горѣ, на берегу Стубла есть круглое городище, 103 шага въ окружности, обнесено двойнымъ валомъ.

Дневники и замѣтки г-жи Мельникъ.

Близъ городища есть двѣ группы кургановъ, числомъ 275; изъ нихъ 5 раскопаны въ 1850 г. неизвѣстнымъ лицомъ и 38 г-жою Мельникъ въ 1897 году. Типъ погребенія — волинскій.

У кургановъ констатирована стоянка каменнаго вѣка.

Тоже.

Старый Жуковъ. У села есть двѣ группы кургановъ; въ одной 179 насыпей, въ другой 51. Въ 1897 г. г-жа Мельникъ раскопала 27 кургановъ. Типъ погребенія — волинскій.

На поляхъ найдено нѣсколько польскихъ серебряныхъ монетъ Сигизмунда-Августа.

Замѣтки Антоновича.
Słown. geograficzny, IV, 140.

Клеванъ. Въ мѣстечкѣ есть два городища: на одномъ помѣщается замокъ, построенный въ 1475 г. кн. Михаиломъ Чарторыйскимъ, на другомъ — каменная Рождественская церковь.

У мѣстечка есть 1 большой курганъ.

Музей Кіевского университета.
Каталогъ Раевской.

Найдены: двѣ половины полированного гранитнаго молота-топора, стержень изъ просверлины такого же молота, часть точильнаго камня и кремневый наконечникъ стрѣлы.

Замѣтки гр. Уварова и г-жи Мельникъ.

Въ Рождественской церкви въ склепу есть нетлѣнныя тѣла трехъ князей Чарторыйскихъ и въ костелѣ такія же тѣла двухъ другихъ Чарторыйскихъ.

Отчетъ Имп. Арх. Ком. 1890 г.

Деревяне. 1890 г. Найденъ кладъ: 90 серебрян. польскихъ монетъ XVII ст.

4. Бассейнъ р. Горыни.

(притока Припети).

Музей Кіевского университета.
Донесеніе Липенской волости.

Антополь. Найденъ желѣзный наконечникъ копья.

Коростятинъ. У села есть 25 кургановъ въ двухъ группахъ.

- 1850 г. найденъ кладъ, состоявшій изъ золотыхъ и серебряныхъ польскихъ монетъ. Коростятинская церк. лѣтоп.
- 1869 г. выпаханъ былъ кувшинъ, содержащій 3017 мелкихъ монетъ: польскихъ, прусскихъ и силезскихъ XVI ст.
- Дроздовъ*. 1893 г. найдена стоянка каменнаго вѣка; на ней подняты: каменный полированный молотъ-топоръ съ просверлиною, полированный обоюдоострый каменный топорикъ съ просверлиною, кремневый отбивной ножъ, 23 кремневые осколка и большое глиняное грузило. Музей Кіевского университета.
- Горынградъ* (прежде назывался *Круна*). Сохранилось городище. Stecki. Z boru i stepu, 272.
- Тучинъ*. Въ самомъ мѣстечкѣ сохранилось городище, 300 сажень въ длину и ширину. Донесеніе Тучинской волости.
- На полѣ есть 3 кургана.
- Козлинъ*. На горѣ сохранилось городище, называемое *Замчисько*, съ остатками каменной стѣны. Stecki. Z boru i stepu, 109. Церк. лѣтоп. с. Козлина.
- 1836 г. на старомъ кладбищѣ найдены 92 польскія билионныя монеты. Орловъ, 17.
- Александрія*. 1873 г. на берегу Горыни найденъ денарій Антонина Пія. Замѣтки Антоновича.
- Коптевичи*. Въ документѣ 1588 г. у села упомянутъ курганъ *Бойчина могила*.
- Городище (Ровенское)*. Сохранилось городище, окруженное валами. Stecki. Z boru i stepu, 113.
- Въ лѣсу есть группа 30 кургановъ; изъ нихъ кн. Радзивилъ раскопалъ 5; результаты неизвѣстны. На полѣ стоитъ одинокій курганъ, упоминаемый въ документѣ 1577 г. подъ именемъ: *Зубровъ курганъ*. Донесеніе Кустинской волости.
- Великій Житинъ*. У села въ полѣ есть 3 кургана. Тоже.
- Решуцкъ*. Въ лѣсу есть 1 курганъ. Тоже.
- Ходосы*. Бар. Штенгель раскопалъ 1 курганъ; вещей не было. Коллекція бар. Штенгеля.
- Найденъ кремневый наконечникъ стрѣлы.
- Хотинъ*. У дороги въ д. Ходосы есть овальное городище; діаметры: 44 и 30 сажень. Въ немъ есть подземный ходъ въ 30 сажень длиною и 1 саж. высотой; входъ заваленъ обваломъ. Донесеніе Городецкой волости.
- Близъ городища есть 5 кургановъ.
- 1852 г. найдено нѣсколько серебряныхъ монетныхъ гривенъ кіевского типа, частью на одномъ изъ кургановъ, частью на полѣ. Орловъ, 21.
- На урочищѣ *Монастырище* есть пещера.

- Хотинская церковная летопись. 1889 г. найдено нѣсколько фунтовъ римскихъ монетъ — уцѣлѣвшія принадлежатъ Марку Аврелію.
- Донесеніе Городецкой волости. Stecki. Z boru i stepu, 78—80. *Бегень.* На берегу Горыни, среди болотъ, есть большой курганъ, 10 сажень высоты, называемый *Чортова гора*; на немъ построена капличка. На урочищѣ *Вымонъ* находится другой курганъ.
- Zapiski numizmat. 1891, № 7. 1890 г. на границѣ съ д. Рубча крестьяне нашли большой кладъ, состоявшій изъ римскихъ монетъ отъ Адриана до Коммода.
- Коллекція бар. Штенгеля. 1890 г. найдено нѣсколько шейныхъ серебряныхъ гривенъ и золотой перстень.
- Тоже. *Рубча.* Найдено 7 римскихъ монетъ времени Антониновъ. Найденъ кладъ, заключавшій польскія и прусскія монеты XVII ст.
- Тоже. *Оржесвъ.* Найдена половина бронзоваго энкольпіона.
- Донесеніе Дераженской вол. *Бичаль.* По дорогѣ въ д. Чудвы, на берегу Горыни есть овальное городище, называемое *Замчисько*, 72 сажени въ окружности. Близъ городища есть 4 кургана; въ самой деревнѣ было до 150 кургановъ, но большинство ихъ распахано и уничтожено постройками. Найденъ былъ кладъ, состоявшій изъ голландскихъ талеровъ и польскихъ монетъ.
- Замѣтки Антоновича. *Чудвы.* Найдена длинная кремневая пила.
- Коллекція Антоновича. Stecki. Z boru i stepu, 270. *Головинъ.* Сохранилось городище и за селомъ до 10 кургановъ.
- Матер. Моск. Археол. Общ. *Жалинъ.* Въ 1 верстѣ отъ села, близъ Горыни есть 2 кургана.
- Музей бар. Штенгеля. *Костополь.* Найдены римскія монеты времени Антониновъ.
- Донесеніе Вировской волости. *Селищанская Слободка.* На поляхъ есть 22 кургана въ 3 группахъ.
- Музей Кіевского университета. 1891 г. найденъ кладъ, состоявшій изъ 194 полтораковъ Сягизмунда III.
- Отчетъ Имп. Арх. Ком. 1889 г. *Антоновка.* 1889 г. найденъ кладъ: 19 серебряныхъ польскихъ монетъ XVII ст.
- Stecki. Wołyń, I, 271. *Збужъ.* На урочищѣ „Туріево“ есть группа до 50 кургановъ; одинъ былъ раскопанъ кѣмъ-то, по преданію въ немъ найдены 2 скелета и 2 меча.
- Страшкевичъ, 9. Орловъ, 19. *Золотолинъ.* 1840 г. найденъ кладъ въ 2 фунта 9 лотовъ вѣсомъ, состоявшій изъ серебряныхъ монетъ: польскихъ, прусскихъ и 3 пармскихъ XVI — XVII ст.

- Комаровка.* На лугу есть курганъ, окруженный канавою, наполненною водою. Матер. Моск. Археол. Общ.
- Есть пещера, вырытая въ землѣ.
- Въ 1881 году найденъ кладъ, заключающій 220 серебряныхъ монетъ, польскихъ и русскихъ XVII ст. и серебряную подвѣску. Отч. Имп. Археол. Ком. 1891 г.
- Степань.* Въ мѣстечкѣ, на берегу Горыни есть прямоугольное городище съ бастіонами по угламъ, 46 сажень длиною и 30 шириною. Сохранились валы, рвы и остатки каменной стѣны. Называется *Замчисько*. Донесеніе Степанской волости. Stecki. Z bogu i stepu, 252. Степанская церк. лѣтопись.
- По дорогѣ въ с. Коростъ расположены 2 группы кургановъ. „Кіевское Слово“ 1887, № 118.
- 1878 г. найденъ кладъ, состоявшій изъ 41 польскихъ монетъ. Не были опредѣлены. Орловъ, 43.
- Найденъ кладъ польскихъ и прусскихъ монетъ XVII ст. Коллекція бар. Штенгеля.
- Печаловка.* Въ 2 верстахъ, по направленію къ д. Пупкову есть круглое городище, 600 сажень въ окружности. Донесеніе Печаловской вол.
- Базимирка.* 1887 г. найденъ кладъ, заключающій 1844 польскія серебряныя монеты Сигизмунда III (въ томъ числѣ 72 талера). Замѣтки Антоновича.
- 1895 г. найдены 5 римскихъ бронзовыхъ монетъ времени Антониновъ.
- 1853 г. найденъ кладъ: 360 польскихъ монетъ; точнѣе не были опредѣлены. Орловъ, 22.
- Стыдынь.* На церковномъ погостѣ есть 15 кургановъ; 1897 г. баронъ Штенгель раскопалъ 5; типъ погребенія — волинскій, кромѣ обыкновенныхъ украшеній при скелетѣ найдена часть костяного гребешка. „Кіевское Слово“ 1889, № 766. „Кіевская Старина“ 1899, № 2, стр. 102. Колл. бар. Штенгеля.
- Большой Мицкз.* Есть подковообразное городище, обнесенное валомъ и рвомъ, 86 сажень окружности и вблизи его другое городище, треугольное, 27 сажень длиною и 19 шириною; сохранилась часть вала. Донесеніе Стыдинской волости. Матер. Моск. Археол. Общ.
- Въ 1 верстѣ дальше — 32 кургана.
- Великое Вербче.* У села есть курганъ, называемый *могила Гречаника*, въ которой, по народному преданію, былъ погребенъ казацкій предводитель Гречаникъ, погибшій въ стычкѣ съ поляками. Stecki. Wołyń, I, 274.
- Въ 12 верстахъ отъ села есть группа 12 кургановъ. Церк. лѣтоп. с. В. Вербче.
- Коростъ.* У села есть 31 курганъ въ двухъ группахъ. Донесеніе Степанской волости.
- Крычылъскз.* На берегу р. Мельницы есть круглое городище, обнесенное валомъ и рвомъ, 25 сажень въ діаметрѣ. Тоже.
- На поляхъ разсыяны курганы: въ однихъ находили каменные орудія, въ другихъ бронзовыя украшенія. Słownik geograficzny, IV, 745.

Дѣла Имп. Археол. Ком.

1874 г. найденъ кладъ, состоявшій изъ 41 мелкой монеты: польскія, прусскія, шведскія и ливонскія XVII ст.

Słownik geograficzny, IV, 891.

Куражъ. Есть большое городище съ остатками каменныхъ фундаментовъ; на поляхъ находятъ древнія серебряныя монеты (?).

Матер. Моск. Археол. Общ.

Дубровица. Въ мѣстечкѣ есть насыпанное городище, $6\frac{1}{2}$ сажень высоты и 35 сажень въ окружности.

Дѣла Имп. Археол. Ком.

Въ обвалѣ на берегу Горыни найденъ горшокъ; въ немъ былъ кладъ, состоявшій изъ 540 биліонныхъ монетъ: польскихъ, шведскихъ и прусскихъ XVII ст.

Орловъ, 51.

1836 г. На погостѣ костела найдена была чугунная пушка.

Матер. Моск. Археол. Общ.

Правосудовка. У деревни есть 5 кургановъ.

Коллекція Руликовского.

Высоцкъ. Найдена пряслица изъ краснаго шифера.

Słown. geograficzny, XIV, 112.

Въ окрестности часто находятъ римскія монеты.

Орловъ, 42.

1878 г. найдены 32 серебряныя монетныя гривны и три серебряные браслета.

Дѣла Имп. Археол. Ком.

1877 г. въ коробочкѣ изъ древесной коры найденъ кладъ, состоявшій изъ 42 шестигрошевиговъ польскихъ и прусскихъ XVII ст.

Тоже.

Софіевка. 1867 г. найденъ кладъ, вѣсомъ въ 4 фунта, состоявшій изъ слѣдующихъ серебряныхъ предметовъ: 3 браслета, 1 монетная гривна кievскаго типа и 12 монетныхъ гривенъ въ видѣ палочекъ съ нарѣзками; на одной изъ нихъ была буква X, на другой: мл.

Słown. geograficzny, XIV, 112.

Рѣчица. На двухъ озерахъ, соединенныхъ каналомъ, замѣчаются какъ бы слѣды свайныхъ построекъ (?).

Матер. Моск. Археол. Общ.

Поголянка (колонія). 1886 г. найдены серебряныя монеты и кольцо съ камнемъ.

5.

Луцкій уѣздъ

1. Бассейнъ р. Горыни

(притокъ Припети).

Донесеніе Городецкой волости.

Городець. Въ двухъ верстахъ отъ села, на берегу Горыни есть круглое городище, 80 сажень въ окружности.

По направленію къ с. Антоновцамъ есть 6 кургановъ.

Донесеніе Бережницкой вол.

Текліевка. У деревни есть 4 кургана.

Владимирецъ. Сохранилось городище, обнесенное валомъ и рвомъ, 60 сажень въ окружности. Матер. Моск. Археол. Общ.

1872 г. найденъ кладъ, состоявшій изъ $3\frac{1}{2}$ фунтовъ польскихъ мѣдныхъ монетъ. Орловъ, 34.

Каноничи. 1849 г. найденъ кремневый наконечникъ копья. Замѣтки Антоновича.

2. Бассейнъ р. Стыра

(притока Припети).

Колодежно. 1813 г. найденъ кладъ; не былъ опредѣленъ. Орловъ, 11.

Радомышль. По направленію къ с. Баковцамъ есть 10 кургановъ. Донесеніе Лавровской волости.

Пулгановъ. 1897 г. найденъ горшокъ, на которомъ лежали крестообразно серпъ и коса; въ немъ заключался кладъ, состоявшій изъ 400 пражскихъ серебряныхъ грошей, 800 серебряныхъ литовскихъ денаріевъ (Av. колюмны. Rv. копье съ крестомъ) и червонорусскаго полугроша Владислава Опольскаго. Wiadomości numizmatyczne 1897, № 3. Коллекція Житинскаго и бар. Штенгеля.

Мстишинъ. 1896—1898 г. найдены кремневые: нуклеусъ, шаровидный отбойникъ и полированный топоръ; также половина полированнаго діоритоваго молота-топора, каменная пряслица и два молота-топора съ неоконченными просверлинами. Коллекція Житинскаго.

Воротневъ. У села есть 2 кургана.

Найденъ кладъ, состоявшій изъ мелкихъ польскихъ монетъ Сигизмунда III. Матер. Моск. Археол. Общ.

Баковцы. 1887 г. найденъ кладъ въ горшкѣ; заключалъ нѣсколько сотъ польскихъ серебряныхъ монетъ: отъ Казимира Ягайловича до Сигизмунда-Августа. Zapiski numizm. 1892 г., № 1—2. Коллекція бар. Штенгеля.

Лыше. Въ $1\frac{1}{2}$ верстѣ отъ села, у хутора Селюка, есть овальное городище, обнесенное валомъ и рвомъ; діаметры: 28 и 20 сажень. Рядомъ урочище *Селыше*. Донесеніе Романовской вол.

Близъ села есть 202 кургана въ трехъ группахъ: а) около городища, въ лѣсу и на полѣ — 61; б) по дорогѣ въ с. Ставокъ — 29, изъ нихъ одинъ называется *Быковъ* и нѣсколько — *Королевскія могилы*; с) по направленію къ с. Теремно, на урочищѣ *Верволие*, — 112 кургановъ. Въ 1898 г. г-жа Мельникъ раскопала въ группѣ а 17 и въ группѣ с 11 кургановъ. Типъ погребенія — волынской, но въ двухъ случаяхъ оказались костры и сожженные покойники. Дневн. раскоп. г-жи Мельникъ.

Найденъ топоръ-молотъ съ просверлиною особаго типа (изъ сарматскаго известковаго песчаника). Majewski, Toporki kamienne, 6.

Дневн. раскоп. г-жи Мельникъ.

Ставокъ. Къ сѣверу отъ села, у почтовой дороги есть 40 кургановъ. Въ 1898 г. г-жа Мельникъ раскопала 9; типъ погребенія — волынской.

Тоже.

Крупы. Въ селѣ сохранилось овальное городище.

На поляхъ есть 36 кургановъ въ трехъ группахъ; изъ нихъ въ 1898 г. г-жа Мельникъ раскопала 4. Типъ погребенія — волынской.

Коллекція Руликовского.

Найдень полированный кремневый топоръ.

Замѣтки Антоновича.

Баратинъ. Въ документѣ 1574 г. упоминается *Велетова могила*; она лежала „за валомъ“ по дорогѣ въ Луцкъ.

Коллекція Житинскаго.

1896 г. найдена была гробница каменнаго вѣка; въ ней лежалъ скелетъ, при немъ каменная пряслица и у головы каменный полированный молотъ-топоръ съ просверлиною.

„Кіевлянинъ“ 1866, № 83.

Подгайцы. По направленію къ д. Дворецъ, на берегу Стыра есть городище, въ которомъ сохранились остатки кирпичнаго фундамента.

Замѣтки г-жи Мельникъ.

У почтовой дороги есть 15 крупныхъ кургановъ.

Музей Кіевского университета.
Страшкевичъ, 53.

1864 г. найдена серебряная позолоченная подставка отъ церковной чаши и 159 серебряныхъ пражскихъ грошей XIV ст.

Замѣтки Антоновича.

Гнидава. Въ полѣ, на границѣ съ с. Боратиномъ есть 2 кургана.

Замѣтки Волошинскаго.

Дворецъ. У деревни есть 5 кургановъ.

Чтенія въ историч. общ. Нестора
лѣтоп., т. V. Архивъ юго-за-
падной Россіи, ч. I, т. I,
стр. 291. Замѣтки гр. Ува-
рова. Страшкевичъ, 44. Ор-
ловъ, 17. Дѣла Имп. Археол.
Комиссіи.

Луцкъ. Сохранился каменный замокъ, построенный В. К. Ви-
товтомъ: есть окружная стѣна и три четырехугольныя башни;
площадь замка представляетъ неправильный кругъ: діаметры:
55 и 48 сажень; въ стѣнахъ остались амбразуры. Въ замкѣ
была соборная церковь Іоанна Богослова; въ 1856 году Ива-
нишевъ раскрылъ ея фундаменты; склепы оказались засы-
панными, и потому ему не удалось найти гробницы князей,
упоминаемая еще въ 1591 г. Затѣмъ раскопку продолжалъ
Волошинскій; въ южной части фундаментовъ, на глубинѣ
2 1/2 сажень онъ нашелъ гробницу, прикрытую плитою, и
въ ней цѣльный скелетъ; во время раскопки онъ собралъ
въ замкѣ 30 монетъ польскихъ и брадебурскихъ и 1 тран-
сильванскую XVII и XVIII ст. Въ фундаментахъ той же
церкви въ 1840 г. найдень былъ свинцовый ящикъ и въ немъ
свинцовая доска съ славянскою надписью, которая осталась
не разобранною; неизвѣстно, куда дѣвалась затѣмъ доска.
Въ 1861 г. въ замкѣ найдены 5 золотыхъ бляхъ (по-
видимому, обломковъ окладовъ церковной книги), покрытыхъ
узорами и крестами греческой работы XII ст.

Кромѣ замка, сохранилась часть стѣнъ нижняго „окольнаго замка“. — Существуетъ еврейская синагога (постройки XV столѣтія и при ней башня болѣе ранней постройки [XIV ст.]). Вблизи синагоги есть фундаменты каменнаго зданія, по преданію, дворца Витовта. Католическій соборъ св. Троицы основанъ въ 1616 г.; при немъ сохранилось зданіе бывшей іезуитской коллегіи. Отъ братской Крестовоздвиженской церкви сохранилась только алтарная часть, нынѣ обращенная въ крошечную церковь. Въ кварталѣ, называемомъ *Пречистеньска Юридика*, на погостѣ бывшаго Пречистенскаго монастыря, въ частной усадьбѣ, есть надгробная плита съ русскою стихотворною надписью, обозначеніемъ года: 1512 и имени: „.... Петра Скротского Володимѣръ“.

Чтенія въ историч. общ. Нестора
лѣтоп., V. Зам. Антоновича.

На предмѣстьи *Вулька* была группа кургановъ, теперь совершенно распаханы. Выпаханы глиняные: горшочекъ и мисочка, сдѣланные безъ гончарнаго круга.

Замѣтки г-жи Мельникъ.
Коллекція Житинскаго.

Въ городѣ, близъ зданія прогимназіи, большой курганъ, называемый *Романсовка*: въ 1898 г. раскопанъ г. Мельникъ; на днѣ его оказалась высѣченная въ подпочвѣ землянка съ печью — найдены глиняные черепки, глиняныя пряслицы, желѣзные ножи и разрозненные кости животныхъ.

Въ окрестности найдено 9 экземпляровъ топоровъ-молотовъ съ просверлинами особаго типа; изъ сарматскаго известковаго песчаника.

Majewski, Toporki kamienne, 6.

Найдены двѣ желѣзныя кольчуги: одна въ рѣкѣ *Стырѣ*, другая на полѣ.

Katalog Muz. Lubom. Колл. бар.
Штенгеля.

Найдены кладъ, состоявшій изъ 150 серебряныхъ пражскихъ грошей (1278—1346) и двухъ серебряныхъ новгородскихъ гривень.

Извѣстія Имп. Арх. Общ., VI,
стр. 214. Орловъ, 40.

1898 г. въ усадьбѣ г. Слюсаревскаго найденъ въ горшкѣ кладъ, заключавшій нѣсколько фунтовъ литовскихъ денаріевъ (колюмны и копье съ крестомъ) и двѣ подвѣски къ серьгѣмъ.

Замѣтки г-жи Мельникъ.
Музей Церковно-Археол. Общ.

Омелянскъ. Найденъ молотъ-топоръ особаго типа: изъ сарматскаго известковаго песчаника.

Majewski, Toporki kamienne, 6.

Яровица. Найденъ горшокъ, заключавшій кладъ чешскихъ грошей XIV ст.

Замѣтки г-жи Мельникъ.

Красне. На берегу *Стыра* есть большой курганъ. Недавно на полѣ существовала группа кургановъ, она уничтожена запашкою.

Замѣтки Антоновича.

На обрывѣ горы надъ *Стыромъ* виденъ ходъ въ подземелье, выложенный камнемъ; въ этомъ мѣстѣ находился нѣкогда Преображенскій монастырь.

Замѣтки Антоновича.

Теремно. Въ документѣ 1571 г. упоминаются: урочище *Сто могила* и *Медвѣжа могила*.

Дневники г-жи Мельникъ.

У шоссе было 45 кургановъ; 15 изъ нихъ распахали чехи колонисты, а 10 въ 1890 г. раскопала г-жа Мельникъ. Типъ погребенія волинскій.

Коллекція Житинскаго.

1890 г. найденъ каменный полированный молотъ-топоръ съ просверлиною и расширеннымъ концомъ со стороны острія.

Дневники г-жи Мельникъ.

Вишневъ. Есть группа до 100 кургановъ. Въ 1898 г. г-жа Мельникъ раскопала 6. Типъ погребенія волинскій.

Тоже.

Боруховъ. По дорогѣ въ с. Поддубцы, на болотѣ, есть 6 кургановъ и къ юго-западу отъ деревни группа до 800 кургановъ; изъ нихъ въ 1898 г. г-жа Мельникъ раскопала 10. Типъ погребенія волинскій.

Тоже.

Сапоговъ. Въ лѣсу сохранилось городище.

Есть до 60 кургановъ въ двухъ группахъ.

Донесеніе Милушской волости.

Змѣнинецъ. Сохранилось треугольное городище, обнесенное валомъ и рвомъ; длина 87, ширина 81 сажень.

Донесеніе Тереманской вол.

Киверцы. По направленію къ д. Небожкѣ есть 10 кургановъ; другіе распаханы.

Rzeczyński, Actuarium, 24—25.

Около 1700 года найденъ горшокъ съ римскими монетами *Антониновъ*.

Донесеніе Тереманской вол.

Жидичинъ. На урочищѣ „Духъ Святой“ есть четырехугольное городище со слѣдами бастіоновъ по угламъ; длина каждой стороны = 30 сажень; на городищѣ находятъ толстые черепки горшковъ и монеты Сигизмунда III.

Музей Церковно-Археол. Общ.

Найденъ мѣдный восьмиконечный крестъ.

Церк. лѣтоп. с. Кольчина.

Кольчинъ. На берегу р. Стыра есть 1 курганъ.

Коллекція Антоновича.

Рожиче. Найденъ каменный полированный молотъ-топоръ съ просверлиною.

Донесеніе Рожичанской вол.

Бышова. У села есть 9 кургановъ въ двухъ группахъ.

Тоже.

Вишеньки. Есть прямоугольное городище на берегу Стыра; длина 88 шаговъ, ширина 50. — Занято помѣщичьею усадьбою; рвы и валы сохранились.

Церк. лѣтоп. м. Соколя.

Соколь. Все мѣстечко окружено валомъ со слѣдами наружнаго рва.

Замѣтки Волошинскаго.

Омельно. У села есть 6 кургановъ.

Донесеніе Колковской волости.

Ситница. У села есть 1 курганъ.

Тоже.

Староселіе. На берегу Стыра есть круглое городище, называемое *Гора*, 20 сажень въ діаметрѣ.

У села есть 2 кургана; одинъ называется *Кляпина могила*.

„Кіевлянинъ“ 1869 г., № 144.

1869 г. найденъ бронзовый медальонъ.

- Берестяны.* 1829 г. найденъ кладъ, состоявшій изъ 193 польскихъ серебряныхъ монетъ. Орловъ, 15.
- Журавичи.* У села есть 2 кургана. Донесеніе Колковской волости.
- Колки.* На берегу Стыра есть городище; полукружіе вала упирается двумя концами въ рѣку. Матер. Моск. Археол. Общ.
- У мѣстечка есть курганъ, называемый *Черная* или *Чернечая могила*. Замѣтки Волошинскаго.
- Семки.* Въ 1 верстѣ отъ деревни есть четырехугольное городище, называемое „Замокъ“; длина его 24 и ширина 20 сажень; есть остатки фундаментовъ кирпичной кладки; находятъ глиняные черепки и уголь. Донесеніе Колковской волости.
- Куликовичи.* У села есть 3 кургана. Тоже.
- Чарторыйскъ.* На берегу Стыра есть круглое городище, въ 172 сажени въ окружности; на немъ сохранились остатки каменной стѣны. Донесеніе Медвѣжской вол.
- Въ одной верстѣ отъ мѣстечка есть земляная насыпь, называемая *Батеря*; по преданію, насыпана въ 1812 г.
- Оконскъ.* Вблизи села на долину есть городище и внутри его обильный источникъ воды. Słown. geograf., VII, 431.
- Найденъ кремневый нуклеусъ. Коллекція Житинскаго.
- Рафаловка.* У мѣстечка есть 1 курганъ. Донесеніе Рафаловской вол.
- Бабка.* Въ двухъ верстахъ отъ деревни есть овальное городище, называемое *Замчище*; діаметры: 150 и 75 сажень. Тоже.
- Галузіи.* Найденъ кладъ, состоявшій изъ 9 голландскихъ червонцевъ, 2 прусскихъ талеровъ и 24 русскихъ рублей XVIII ст. Орловъ, 50.
- Въ 2 верстахъ отъ села есть нѣсколько (до 10) кургановъ. Церк. лѣтоп. с. Галузіи.

3. Бассейнъ р. Полонки

(притока Стыра).

- Вигуричи.* По направленію къ Чарукову есть 1 курганъ. Донесеніе Чаруковской вол.
- Чаруковъ.* Въ документѣ 1574 г. на границѣ упоминается *Песья могила*. Замѣтки Антоновича.
- Несвичъ.* Сохранилось городище — занято помѣщичьей усадьбой. Донесеніе Чаруковской вол.
- По направленію къ Чарукову есть 2 кургана.
- Найдены шаровидный кремневый отбойникъ и желѣзный бородчатый наконечникъ стрѣлы. Коллекція Житинскаго и Волянскаго.
- Коршевъ.* Найдена каменная пряслица. Коллекція Волянскаго.
- Садовъ.* Въ лѣсу есть группа — 10 кургановъ. Замѣтки г-жи Мельникъ.

- Донесеніе Торчинской волости. *Вьлостокъ.* Есть прямоугольное городище, обнесенное рвомъ и валомъ; длина его 90, ширина 70 сажень; часть площади занята постройками.
- Сообщ. г. А. Волянскій. *Скурче.* Въ себѣ есть городище, на которомъ найдена была киста изъ каменныхъ плитъ, въ ней скелеть, на которомъ найдены два бронзовые браслета.
- Замѣтки г. Мельникъ. *Сеймарки.* У села есть 1 курганъ.
- Донесеніе Лавровской волости. *Полонка.* Въ полуверстѣ отъ села, на берегу р. Черногузки есть городище, называемое *Замокъ.*
- На берегу р. Черногузки группа 12 кургановъ; по дорогѣ въ Луцкъ, въ лѣсу, 17 кургановъ и по направленію къ с. Голышеву — 2 большіе кургана.
- Замѣтки Антоновича. Въ документѣ 1590 г. у дороги въ Луцкъ упоминается *Могила Серебрыця.*
- Дневники г-жи Мельникъ. *Городище Полонское.* Въ 1 верстѣ къ сѣверу отъ деревни есть группа 15 кургановъ. Въ 1898 г. г-жа Мельникъ раскопала 6. Типъ погребенія волянскій. У дороги въ Луцкъ другая группа въ 15 кургановъ.
- Тоже. *Горка Полонская.* По направленію къ Городищу, на болотѣ сохранилось треугольное городище.
- Къ востоку отъ села есть группа — 24 кургана. 1898 г. г-жа Мельникъ раскопала изъ нихъ 9. Типъ погребенія волянскій.

4. Бассейнъ р. Сѣрны

(притока Стыра).

- Замѣтки г-жи Мельникъ. *Смолиговъ.* У села есть 1 курганъ.
- Тоже. *Литва.* По направленію къ Торчину расположена группа въ 30 кургановъ.
- Тоже. *Торчинъ.* Около мѣстечка сохранились остатки вала, еще не снесенные для построекъ.
- За рѣкою, въ лѣсу есть группа: 10 кургановъ.
- Каталогъ Виленской выставки. 1890 г. на полѣ выпаханъ старинный желѣзный мечъ.
- Донесеніе Торчинской волости. *Усичи.* Въ трехъ верстахъ отъ села, въ лѣсу, есть круглое городище, 2100 сажень въ окружности, обнесенное валомъ и рвомъ; внутренняя площадь городища раздѣлена рвомъ на двѣ половины: одна длиною 100 сажень, шириною 38; другая длиною 167 сажень, шириною 158.
- Дневники г-жи Мельникъ. Въ 2 верстахъ отъ села, въ лѣсу, есть группа: 80 кургановъ; въ 1898 году г-жа Мельникъ раскопала 11; типъ

погребенія волинскій; нѣсколько южнѣе есть другая группа въ 10 кургановъ.

У села Усичъ пролегаетъ валъ, который тянется къ сѣверу, мимо селъ: Буянь, Боратинъ и Городины по направленію къ Ковлю и къ югу, мимо села Несвича по направленію къ Берестечку.

Найдено было кремневое полированное долото.

Коллекція Волянского.

Шепель. Есть четырехугольное городище, обнесенное валомъ и рвомъ, занято помѣщичьей усадьбой. Каждая сторона длиною въ 95 сажень.

Донесеніе Торчинской волости.

Въ селѣ есть 3 кургана.

1866 г. найденъ бронзовый крестъ съ распятіемъ.

„Кіевлянинъ“ 1866 г., № 83.

Озденижъ. Въ документѣ 1591 г. на границѣ съ селомъ Шепелемъ упоминаются 2 кургана, называемые *Могилы Переланицы.*

Замѣтки Антоновича.

Иванчичи. Въ документѣ 1584 г. при дорогѣ въ Уляники упоминаются могилы: *Бѣлая* и *Межилицье.*

Тоже.

Спирники. 1882 г. найденъ кладъ, заключающій 57 серебряныхъ монетъ XVII ст. — голландскіе и германскіе талеры и польскіе орты.

Дѣла Имп. Археол. Ком.

5. Бассейнъ р. Конопельки

(притока Стыра).

Романовъ. У дороги въ с. Ботинъ есть 3 кургана.

Матер. Москов. Археол. Общ.

Зепровъ. По направленію къ с. Поддубцамъ, у шоссе, есть 3 кургана.

Тоже.

Поддубцы. Около шоссе есть группа въ 100 кургановъ и съ противоположной стороны села другая группа въ 60 кургановъ. Въ 1890 г. дьячокъ раскопалъ два кургана, и въ 1898 г. г-жа Мельникъ 18. Типъ погребенія волинскій.

Дневники г-жи Мельникъ.

Близъ перваго могильника встрѣчаются кремневые отбивныя и полированные орудія.

Городище (Сильненское). Въ лѣсу есть четырехугольное городище, длиною 60, шириною 50 сажень.

Донесеніе Цуманской вол.

На полѣ есть 1 курганъ.

Фонъ-Валь.

Солтышки. По направленію къ с. Бодячеву, въ лѣсу находится большое городище, называемое *Васильки.*

Замѣтки Антоновича.

6. Бассейнъ р. Стохода

(притока Припети).

Церк. лѣтоп. с. Рудки.
Донесеніе Рожищанской вол.

Рудка. У дороги въ с. Башеву есть 8 кургановъ.

Любча. Есть прямоугольное городище, площадь котораго раздѣлена ровомъ на двѣ части. Первая длиною и шириною 50 сажень; вторая длиною 50, шириною 25 сажень.

У села есть 30 кургановъ.

Тоже.

Невольне. У села есть 1 курганъ.

Тоже.

Богушевка. У села, на берегу Стохода, есть 3 кургана.

Тоже.

Линевка. У села есть 2 кургана.

Донесеніе Городковской вол.

Городокъ. Есть круглое городище; 126 сажень въ окружности; часть его занята постройками: по преданію, здѣсь былъ замокъ, разрушенный Бунякомъ.

У мѣстечка есть 71 курганъ въ 3 группахъ. Изъ нихъ въ 1895 г. одинъ былъ раскопанъ помѣщикомъ Мержеевскимъ; находки неизвѣстны.

Страшкевичъ, 2.

1866 г. найденъ кладъ: 22 полторака Сигизмунда III.

7. Бассейнъ р. Туріи

(притока Припети).

Коллекція бар. Штенгеля.

Семеренки. Найдены литовскія монеты XIV—XVI ст.

Зубильно. Найденъ каменный полированный молотъ-топоръ съ просверлиною.

6.

Ковельскій уѣздъ.

1. Бассейнъ р. Стохода

(притока Припети).

Zapiski numizmatyczne 1892 г.,
№ 1—2. Коллекція бар. Штенгеля и Житинскаго.

Солотвинъ. Въ 1891 г. найденъ кладъ въ горшкѣ, состоявшій изъ нѣсколькихъ сотъ монетъ: пражскіе гроши XIV ст., польскіе гроши и денаріи отъ Казимира Ягайловича до Александра Казимировича (XV—XVI ст.).

Музей Кіевского университета.

Голобы. Найденъ кремневый кинжалъ.

- Великій Порскъ.* На горѣ, близъ села, есть большая группа кургановъ (до 50). Дѣла Имп. Археол. Ком.
- 1868 г. въ одномъ курганѣ, вслѣдствіе обвала, обнаружилась могила. Въ ней найденъ скелетъ, 2 бронзовыхъ кольца, желѣзная цѣпь и нѣсколько гвоздей.
- 1870 г. найдена половина полированного молота-топора изъ серпентина. Коллекція Антоновича.
- Подрыжъ.* 1896 г. найденъ кладъ, состоявшій изъ 40 мелкихъ серебряныхъ польскихъ монетъ XVII. ст. Дѣла Имп. Археол. Ком.
- Мельница.* На урочищѣ *Деркачи* сохранилось овальное городище, частью застроенное усадьбами, частью занятое еврейскимъ кладбищемъ. Діаметры его 251 и 178 сажень. Донесеніе Мельницкой волости.
- Песочно.* На урочищѣ *Раховъ*, въ 2 верстахъ отъ села, по направленію къ Поворску, есть двѣ группы кургановъ: въ одной 4, въ другой 32 насыпи. Донесеніе Поворской волости.
- Уховецкъ.* Встрѣченъ (сомнительный) рассказъ о томъ, будто на днѣ озера замѣчены слѣды свайныхъ построекъ. Замѣтки Антоновича.
- Поворскъ.* Въ 5 верстахъ отъ села, по направленію къ д. Смоляри есть многочисленная группа кургановъ (до 50), называется *Татарскія горы*. Донесеніе Поворской волости.
- Церковка.* Въ 2 верстахъ къ сѣверу отъ села есть 2 кургана, называемые *Туровы могилы*. Тоже.
- Карасинъ.* На полѣ есть курганъ, испорченный картофельными ямами. Донесеніе Сушинянской вол.
- Черемошно.* Въ 1865 году найденъ кладъ, состоявшій изъ 161 серебряной монеты: нидерландскіе и испанскіе талеры XVI—XVII ст., польскія и прусскія монеты XVII ст. Страшкевичъ, 65—66.
- Стобыхва.* 1894 г. найденъ кладъ, состоявшій изъ 76 талеровъ и грошей германскихъ и польскихъ XVII ст. Отчетъ Имп. Арх. Ком. 1894 г.
- Боровно.* Къ западу отъ села, въ лѣсу есть группа: 103 кургана. Около 1895 г. арендаторъ имѣнія раскопалъ одинъ курганъ; нашелъ въ немъ саблю. Донесеніе Боровинской волости. Труды III съѣзда, I, 164. Орловъ, 6.
- Грива.* 1866 г. найденъ кладъ въ глиняномъ горшкѣ, заключавшій 675 серебряныхъ монетъ: польскихъ, нидерландскихъ, рижскихъ, прусскихъ, шведскихъ и шотландскихъ XVII ст., а также нѣсколько чешскихъ грошей XIV ст. Извѣстія Имп. Археол. Общ., VI, 213—214.
- 1894 г. найденъ кладъ, заключавшій 1613 мелкихъ серебряныхъ польскихъ монетъ XVII ст. Отчетъ Имп. Арх. Ком. 1894 г.

2. Бассейнъ р. Туріи

(притока Припети).

Боблы. Къ сѣверу отъ села есть нѣсколько кургановъ
Бобловская церк. лѣтопись. (до 10).

Музей Кіевского университета. *Ставокъ.* 1895 г. найденъ кладъ, состоявшій изъ 502 мел-
Дѣла Археологич. Комиссіи. кихъ серебряныхъ монетъ: польскихъ (отъ Казимира Ягай-
ловича до Сигизмунда III), прусскихъ, рижскихъ, швед-
скихъ, германскихъ и силезскихъ XVI—XVII ст., а также
серебрянаго набора отъ пояса, двухъ серебряныхъ перстней,
двухъ шаровидныхъ серебряныхъ пуговицъ и зуба въ сереб-
ряной оправѣ.

Замѣтки Антоновича. *Торговище.* Въ документѣ 1546 г. на границѣ земель:
Милянковичская церк. лѣтоп. Торговища и Перевалова упоминается 4 кургана.

Милянковичи. На возвышенности, окруженной болотомъ,
сохранились слѣды городища, называемаго *Замчище*. Черезъ
болото къ „Замчищу“ насыпаны 2 плотины.

Въ 2 вѣрстахъ къ западу отъ мѣстечка есть группа (до 20)
кургановъ.

Ружинская церк. лѣтопись. *Ружинъ.* За селомъ, по дорогѣ въ Турійскъ, есть горо-
дище, называемое *Батерея*.

Въ $\frac{1}{4}$ версты отъ села есть 2 кургана; на одномъ изъ
нихъ каменный крестъ.

Тоже. *Городелецъ.* Близъ церкви расположены 3 кургана.

Музей Кіевского университета. *Ковель.* Найденъ кремневый топорикъ съ отполирован-
нымъ остриемъ.

Каталогъ Раевской, № 16. Найденъ бронзовый наконечникъ стрѣлы.

Słownik geograficzny, IV, 517. На островѣ (Старое Мѣсто) находили древнія христіан-
скія могилы; покойники лежали въ нихъ въ выдолбленныхъ
деревянныхъ колодахъ.

Замѣтки Антоновича. *Вербка.* На островѣ, окруженномъ рѣкою Туріею и боло-
тами, есть старинная церковь, въ которой былъ погребенъ
князь Андрей Курбскій.

Słownik geograficzny, X, 457. *Серватинъ* (хуторъ). Въ 1888 г. въ каменной стѣнѣ
старога амбара найдена была желѣзная шкатулка, содер-
жавшая червонцы: венгерскіе, испанскіе и французскіе
XVIII ст. и много драгоценныхъ украшеній.

Донесеніе Старокошарской вол. *Новыя Кошары.* Есть четырехугольное городище, назы-
ваемое *Замчище*; длина 35, ширина 30 сажень; валъ и
ровъ сохранились.

- Старья Кошары.* По направленію къ д. Калиновкѣ есть 1 курганъ. Фонъ-Валь.
- Мыслинъ.* Есть многочисленная группа кургановъ. Замѣтки Кривошапкина.
- Гридки.* У желѣзной дороги, на урочищѣ *Шведское об- зовище* есть численная группа кургановъ. Wiadomości archeologiczne, 53.
- Есть обширное городище, по преданію, — укрѣпленія лагеря Карла XII. Słownik geograficzny, III, 193.
- Доротище.* У села на урочищахъ: „Козаківка“ и „Жов- мирилка“ есть двѣ группы кургановъ. Доротицкая церк. лѣтопись.
- Сереховичи.* 1851 г. найденъ кладъ, заключающій 1123 польскія монеты XVII ст. Страшкевичъ, 29.
- Сушично.* 1859 г. найдена половина діоритоваго молота- топора, украшенная густыми параллельными линіями. Wiadomości archeologiczne III, 49—61. Kohn und Mehlig, II, 177.
- 1858 г. на полѣ найденъ желѣзный наконечникъ копья, на немъ инкрустированы серебромъ: двѣ свастики, нѣ- сколько круговъ, кривыхъ и ломанныхъ линій и надпись готскими рунами древнѣйшаго періода; по чтенію Виммера и предположеніямъ Шумовскаго, это готское имя „FILARIDS“.
- Качинъ.* На берегу Турпи есть четырехугольное городище, бывшій въ XVI ст. замокъ владѣльцевъ Буковецкихъ. Wiadomości archeologiczne III, 52—53. Słownik geograficzny, III, 657.
- На урочищѣ „Княгиневское“ расположена группа до 40 кур- гановъ.
- Залъсіе.* Найденъ кладъ, состоявшій изъ 61 мелкихъ серебряныхъ польскихъ монетъ, прусскихъ и шведскихъ XVII ст. Музей Кіевского университета.
- Камень Коширскій.* Въ мѣстечкѣ есть городище; сохра- нились валы и рвы. Słownik geograficzny, III, 735.
- Въ 5 верстахъ къ востоку, надъ озеромъ, близъ деревни *Езюрки*, есть круглое городище, обнесенное валомъ и рвомъ, называемое „Окопъ“, 420 сажень въ окружности.
- По направленію къ с. Воегощѣ въ лѣсу и на поляхъ со- хранилось до 200 кургановъ.

3. Бассейнъ р. Выжевки

(притока Припети).

- Шейно.* У дороги въ д. Гридки есть 2 кургана. Шейнинская церк. лѣтопись.
- Черный плесъ.* Найдены были два клада: въ 1866 и въ 1878 годахъ; въ первомъ было 192 монеты, во вто- ромъ 126. Оба клада не были опредѣлены. Орловъ, 26, 39.
- Смидинъ.* Близъ села на урочищѣ „Вырвихвосты“ есть возвышенный островъ, называемый *Замчище*. Смидинская церк. лѣтопись.

- Замѣтки Антоновича. У села есть 3 кургана; два изъ нихъ распаханы.
- Słownik geograficzny, XIV, 166. *Выжва*. Близъ мѣстечка, среди болота, есть искусственно насыпанная площадь, на которой, по преданію, былъ дворецъ кн. Курбскаго.
- Музей Кіевской дух академіи. Найденъ широкій кремневый кинжалъ, отдѣланный малыми отбоинами.
- Страшкевичъ, 49. *Буцень*. Въ 1860 г. найденъ кладъ, но монеты не были опредѣлены.
- Донесеніе Велимечской вол. *Замшаны*. Въ лѣсу, на урочищѣ *Надая* есть 10 кургановъ.

4. Бассейнъ р. Прицети.

- Донесеніе Глушанской волости. *Ветлы*. На берегу Туріи есть круглое городище, 60 аршинъ въ окружности.

7.

Владимирскій уѣздъ.

1. Бассейнъ р. Лины

(притока Стыра).

- Извѣстія Имп. Арх. Общ., т. VI, стр. 214. Орловъ, 28, 40. *Шпиколосы*. Въ 1866 г. найденъ горшокъ, заключавшій 1298 пражскихъ грошей XIV ст.
- Дѣла Имп. Арх. Ком. Орловъ, 47. *Кляже*. Въ 1882 г. найденъ горшокъ, заключавшій 15 червонцевъ: голландскихъ, венгерскихъ, венеціанскихъ и $5\frac{1}{3}$ фунта мелкой серебряной монеты: польской, прусской и рижской XVI—XVII ст.
- Замѣтки Антоновича. *Квасовъ*. Въ документѣ 1546 г. на границѣ со Стояновымъ (нынѣ въ Галиціи) упоминаются курганы: *могила Высоцкія*, *Сынова могила* и *Бабья могила*, гдѣ „поведали ижъ на той могилѣ бабу спалили зъ мѣста Квасова“.
- Донесеніе Бранской волости. *Браны*. На полѣ есть три кургана.
- Страшкевичъ, 52. *Бородчица*. Найденъ кладъ, состоявшій изъ польскихъ монетъ XVII ст.
- Донесеніе Бранской волости. *Борисковичи*. Въ 2 верстахъ, по направленію къ Бородчицѣ, есть городище, окруженное рвомъ и валомъ, 205 сажень въ окружности; на немъ находили: пули, подковы, ножи и шпоры.
- Тоже. *Цеговъ*. Въ лѣсу есть 10 кургановъ.
- Тоже. *Бужаны*. У села есть 9 кургановъ.
- Донесеніе Холоневской вол. *Холоневъ*. Въ 5 верстахъ къ востоку, въ лѣсу, есть круглое городище, 50 сажень въ діаметрѣ.

- Галичане.* Въ документѣ 1584 г. близъ Галичанъ упоминаются курганы: *Золотая могила* и *Поповы могилы*. Замѣтки Антоновича.
- Зборишевъ.* Въ 1880 году найденъ горшокъ, содержащій 600 мелкихъ монетъ: польскихъ, прусскихъ и рижскихъ. Дѣла Имп. Арх. Ком. Орловъ, 44
- Брасовъ.* Найденъ золотой римскій солидъ императора Юліана. Коллекція Волянскаго.
- Смыковъ.* На полѣ есть 1 распаханый курганъ. Донесеніе Княжевской волости.
- Подберезы.* У села есть земляная насыпь, 38 сажень въ окружности и 5 сажень высоты; на вершинѣ ея площадка, 4 сажени въ діаметрѣ; насыпь называется *башта*. Донесеніе Подберезской вол.
- На полѣ есть 4 кургана.
- Мирковъ.* Близъ села есть два городища: одно овальное, другое четырехугольное съ бастіонами по угламъ; въ послѣднемъ найдена желѣзная шпора. Замѣтки и кол. Волянскаго.
- Гороховъ.* Мѣстечко окружено валомъ, въ 359 сажень длиною; на концахъ его, упирающихся въ прудъ, есть круглыя возвышенія. Валъ называютъ *Фосса*. Донесеніе Гороховской вол.
- Въ документѣ 1583 года на рубежѣ земель: Горохова, Бежева и Ощева упоминается *Велика могила* на *Турьемъ полѣ*. Замѣтки Антоновича.
- Звиняче.* Въ селѣ сохранилось городище. Тоже.
- Новоселки Новыя* (иначе *Мшанецъ*). По направленію къ селу Голятину есть городище, называемое *Звенигородъ*; на немъ стоитъ каменный крестъ. Тоже.

2. Бассейнъ р. Полонки

(притока Стыра).

- Пустомыты.* Найденъ кремневый полированный топоръ. Коллекція Волянскаго.
- Бубновъ.* Найдена арабская монета. Коллекція Житинскаго.

3. Бассейнъ р. Стохода

(притока Припети).

- Киселинъ.* Въ 1894 году найдены два кремненные топора, отдѣланные мелкими отбойнами. Коллекція Житинскаго.
- Ворончинъ.* Въ 1816 году у владѣльца, генерала Кронинскаго, была коллекція собранныхъ на мѣстѣ каменныхъ молотовъ и топоровъ. Niemcewicz, Podroże historyczne, 217, 293.
- Разновремененно были найдены: кремневая пила, полированный каменный молотъ съ просверливою и двумя обухами и два кремневые кривые ножа. Труды III съѣзда, II, прил. 16. Гр. Уваровъ, II, 96 Музей Краковской академіи Колл. Руликовскаго.
- Твердынъ.* Въ урочищѣ „Кучмина гора“ есть 15 кургановъ. Замѣтки Антоновича.

4. Бассейнъ р. Туріи

(притока Припети).

Донесеніе Киселинской вол.

Затурцы. Въ 1 верстѣ отъ села, по направленію къ д. Вулькѣ Садовской, въ лѣсу, у истока р. Туріи, есть круглое городище, называемое *Городокъ*, 100 сажень въ окружности.

Замѣтки Антоновича.

Въ документѣ 1575 г. упоминается близъ Туріи, у *Черной дороги* курганъ *Никоновская могила*.

Rocznik dla archeologów 1871,
3161.

При сносе стараго замка найдены: бутылка съ документами и чаша съ жемчугомъ и алмазами (?).

Страшкевичъ, 24.

Пузовъ. Въ 1845 г. найденъ кладъ, заключавшій серебряныя монеты XVII ст.

Замѣтки Антоновича.

Вербь. Въ документѣ 1570 г. у села, близъ дороги изъ Турійска во Владимиръ упоминается *Великій Курганъ*.

Донесеніе Вербской волости.

Могильно. Въ 1½ верстѣ отъ села, въ лѣсу, есть 15 кургановъ; одинъ былъ раскопанъ, около 1850 г., графомъ Красицкимъ; результаты неизвѣстны.

Majewski, Torocki kamienne, 7.

Найденъ топоръ-молотъ съ просверлиною особаго типа изъ сарматскаго известковаго песчаника.

Донесеніе Туричанской вол.

Туричане. Два кургана на поляхъ были некогда раскопаны помѣщикомъ; результаты неизвѣстны.

Тоже.

Дулибы. Два кургана были также раскопаны помѣщикомъ; результаты неизвѣстны.

Донесен. Перевальской вол.

Перевалы. Въ селѣ есть четырехугольное городище, называемое *Окопъ*.

У села есть 8 кургановъ.

5. Бассейнъ р. Выжевки

(притока Припети).

Донесеніе Перевальской вол.

Новоселки (Маціевскія). У села есть 3 кургана.

Тоже.

Комаровъ. У деревни есть 2 кургана.

Тоже.

Хворостовъ. У села есть 2 кургана.

Тоже.

Руда. У села есть 5 кургановъ.

Орловъ, 30.

Машевъ. Въ 1869 г. найденъ мѣдный котелокъ, заключавшій три куска золота и золотую монету Марка Аврелія.

Отчетъ Имп. Арх. Ком. 1891 г.

Въ 1891 г. найденъ кладъ, состоявшій изъ 114 польскихъ монетъ XVII ст.

Музей Краковской академіи.

Городно. Найдена каменная полированная булава съ рельефными ребрами.

Головно. Есть громадное городище, 5 верстъ въ окружности, обнесенное валомъ и рвомъ, называемое *Замковище* или *Колесо*. Внутри городища два урочища носятъ названія: *Тарновъ* и *Жидовка*; по преданію, бывший городъ Тарновъ и его еврейскій кварталъ. На урочищѣ *Жидовка* есть 3 кургана и близъ села 1.

Донесеніе Головенской волости.

Нудыжи. Въ 1893 г. найденъ кладъ, состоявшій изъ 63 серебряныхъ монетъ XVII ст.: германскихъ, нидерландскихъ и польскихъ.

Отчетъ Имѣ Археолог. Комисіи за 1893 г.

6. Бассейнъ озера Свитязи

Свитязь. Найденъ денарій Марка Аврелія.

Замѣтки свѣщъ Симоновича.

Шацкъ. На берегу озера Лицемира есть овальное городище, занимающее $\frac{1}{4}$ десятины.

Матер. Моск. Археол. Общ.

На берегу того же озера, на урочищѣ *Острое*, есть курганъ, въ 2 сажени высокою, съ четырехугольнымъ основаніемъ, по 10 сажень съ каждой стороны; курганъ этотъ называется „Гора“. Въ ямѣ, случайно вырытой для постройки ледника, найдены: уголь и остатки костра.

Донесеніе Шацкой волости.

7. Бассейнъ р. Студинки

(притока Западнаго Буга).

Будятичи. Найденъ римскій денарій Гордіана III.

Замѣтки Антоновича.

Нискиничи. У села есть 1 курганъ.

Донесеніе Грибовицкой вол.

Верхновъ. Въ 1866 году найденъ кладъ, состоявшій изъ 1300 чешскихъ грошей, вѣсомъ въ 10 фунтовъ.

Страшкевичъ, 2. Орловъ, 25.

Суходолы. Найденъ топоръ-молотокъ съ просверлиною изъ сарматскаго известковаго песчаника особеннаго типа.

Majewski, *Torocki kamienne*, 7.

Хотячевъ. Въ 5 верстахъ отъ села, на урочищѣ *Попадиха* есть большой курганъ.

Донесеніе Хотячевской вол.

8. Бассейнъ р. Луга

(притока Западнаго Буга).

Печихвосты. Въ 1868 г. найденъ кладъ, состоявшій изъ 1027 мелкихъ монетъ: польскихъ, прусскихъ и шведскихъ XVII ст.

Дѣла Имѣ. Археол. Ком.

Милятинъ. У мѣстечка есть курганъ, въ сажень высокою.

Матер. Моск. Общ.

Въ 1833 г. найденъ кладъ, состоявшій изъ 1079 серебряныхъ монетъ (въ томъ числѣ 25 талеровъ), не были опредѣлены.

Орловъ, 16.

Старый Порыцкъ. У села есть 4 кургана.

Донесеніе Порыцкой волости.

- Maiewski. Toporki kamienne, 7. *Новый Порыцкъ.* Въ мѣстечкѣ найденъ топоръ-молотъ съ просверлиною изъ сарматскаго известковаго песчаника, особаго типа.
- Донесеніе Порыцкой волости. *Рыковичи.* У села есть 1 курганъ.
- Тоже. *Щенютинъ.* У деревни есть 1 курганъ.
- Донесеніе Грибовицкой вол. *Яневичи.* На поляхъ есть 7 кургановъ.
- Замѣтки Е. Н. Дверницкаго. *Грибовица.* У села есть 5 кургановъ; на одномъ изъ нихъ найденъ кремневый наконечникъ стрѣлы.
- Донесеніе Грибовицкой вол. *Мышевъ.* У села есть 1 курганъ.
- Музей Кіевской дух. академіи. *Зашкевичи.* Въ 1875 г. въ гробницѣ найденъ скелетъ и при немъ мѣдный энкольціонъ съ бѣлою эмалью и остатки парчи.
- Донесеніе Свиношеской волости. *Свиноухи.* У мѣстечка есть 1 курганъ.
- Замѣтки Антоновича. *Шельвовъ.* Въ документѣ 1584 г. на рубежѣ земель: Шельвова, Садова и Затурецъ упоминаются курганы: *Гордецъ* и *Велика могила.*
- Фонъ-Валь. *Копюхи.* Въ селѣ есть четырехугольное городище, каждая сторона въ 40 сажень длиною; сохранились валы и рвы. По преданію, устроено Степаномъ Чернецкимъ.
- Донесеніе Свиношеской волости. У села есть 1 курганъ.
- Коллекція бар. Штенгеля. *Новый Загоровъ.* Найденъ каменный полированный молотъ-топоръ.
- Орловъ, 16. Въ 1835 году, у монастыря, найденъ кладъ, содержащій 6 голландскихъ червонцевъ и 17 серебряныхъ монетъ XVII ст.
- Замѣтки Антоновича. *Старый Загоровъ.* Въ документѣ 1583 г. у села упоминается *Могила Велика Дуплинаста.*
- Фонъ-Валь. У села есть 4 кургана.
- Замѣтки Антоновича. *Марковичи.* По направленію къ Локачамъ есть городище, называемое „Замокъ княгини Маруши“.
- Słownik geograficzny, V, 687. *Локачи.* По направленію къ селу Козлову, среди болотъ, есть городище съ фундаментами замка.
- Донесеніе Хоровской волости. У самаго мѣстечка есть круглое городище на урочищѣ *Подзамче*; валъ 90 сажень въ окружности, ровъ наполненъ водою изъ р. Луга. Само мѣстечко обнесено валомъ, имѣющимъ форму прямоугольника.
- Матер. Моск. Археол. Общ. На поляхъ и въ лѣсу разсѣяно до 50 кургановъ.
- Донесеніе Хоровской волости. *Павловичи.* У села есть 54 кургана. Въ 1871 г. священникъ раскопалъ 3 изъ нихъ; нашелъ скелеты и глиняные сосуды.
- Коллекція Житинскаго. *Замличи.* Въ 1892 г. найденъ кремневый отбойникъ.
- Донесеніе Микулической вол. *Вискупичи* (шляхетскія). У села есть 1 курганъ.
- Въ 1883 г. найденъ горшокъ, содержащій 42 серебря-

ныхъ пражскихъ гроша XIV ст., серебряную ладіеобразную монетную гривну, вѣсомъ въ $49\frac{1}{2}$ золотника, и серебряныя серьги.

Въ 1894 г. найденъ кладъ, состоявшій изъ 285 польскихъ полтораковъ XVII ст.

Микулчи (волостныя). Въ лѣсу есть 21 курганъ. Тоже.

Хмелевъ. Сохранилось въ лѣсу квадратное городище, каждая сторона длиною въ 35 сажень. Тоже.

Въ лѣсу есть 17 кургановъ.

Житаны. Есть группа кургановъ, болѣе 80. Замѣтки Антоновича.

Въ 1892 г. найденъ кладъ, заключавшій 82 серебряныя монеты, литовскія и прусскія XVI столѣтія. Отчетъ Имп. Арх. Ком. 1892 г.

Марковставъ. Въ $\frac{3}{4}$ верстѣ отъ деревни, по дорогѣ въ м. Порыцкъ, есть четырехугольное городище, называемое „Замчисько“ пространствомъ въ 500 квадратныхъ сажень. Церк. лѣтоп. с. Бискушчи Шляхетскія.

Хвалимичи. У села есть 1 курганъ, въ 2 сажени вы- Матер. Моск. Археол. Общ. сотою.

Въ 1895 г. найденъ кладъ, состоявшій изъ 480 серебряныхъ монетъ: австрійскихъ, испанскихъ, прусскихъ и польскихъ XVII ст. Отчетъ Имп. Арх. Ком. 1895 г.

Зимно. Найдены 3 молота-топора съ просверлинами изъ сарматскаго известковаго песчаника, особеннаго типа. Majewski, Toporki kamienne, 7.

Сохранилось городище яйцевидной формы надъ рѣкою, называемое *Княжа гора*; окружность площади въ 400 сажень. Донесеніе Зимнянской волости.

Около церкви (постройка XV ст.) есть пещера, частью облицованная кирпичомъ, частью проложенная въ лѣсѣ. Замѣтки Антоновича.

Въ лѣсу расположено до 500 кургановъ и на полѣ 1; послѣдній раскопанъ неизвѣстнымъ лицомъ, въ немъ найдены 2 большихъ камня, хранящихся въ приходской церкви. Въ 1845 г. чиновникъ Піотровскій раскопалъ 2 кургана; нашель кремневый топоръ и кусокъ янтаря. Въ 1886 году Антоновичъ раскопалъ 5 кургановъ; скелеты лежали въ подпочвѣ въ неглубокихъ ямахъ, протянуты на спинѣ, головою къ западу; при нихъ найдены: желѣзные ножики, бронзовые перстни и колечки и черепки сосудовъ. Донесеніе Зимнянской волости. Дѣла Кіевской Археограф. Ком. Гр. Уваровъ, II, 96. Дневники раскопокъ Антоновича.

Новоселки (Владимирскія). На опушкѣ лѣса группа 101 курганъ. Донесеніе Зимнянской волости.

Заръчье (предмѣстіе г. Владимира). Есть 2 кургана. Тоже.

Островскъ. У деревни есть 3 кургана; одинъ называется *Козачья могила*. Матер. Моск. Археол. Общ.

Федоровщина. Возлѣ деревни, въ сторону города Владимира, въ двухъ верстахъ отъ него, находился холмъ, назы- „Кіевская Старина“ 1887, кн. I, 44—49.

вавшийся *Стара катедра*. Въ 1886 г. былъ изслѣдованъ Праховымъ; въ немъ найдены фундаменты каменнаго храма древней кладки, слѣды 5 аркасолей, обломки фресковъ, 7 погребальныхъ склеповъ, остатки ценнаго пола. Вѣроятно, церковь св. Димитрія XII ст.

Замѣтки Антоновича.

Замѣтки Дверницкаго.

Владимиръ. Осталась часть валовъ, окружавшихъ городъ.

Между р. Лугомъ и его притокомъ Смочемъ осталось большое городище, обнесенное валомъ, внутри котораго помещается нынѣ тюремный замокъ. Въ 1891 г. открыты были кирпичные фундаменты стѣнъ, окружавшихъ замокъ, и угольной башни (въ юго-западн. углу). Стѣны эти были построены въ XIV ст. королемъ Казимиромъ. На площади городища найдены были: два бронзовые энкольпіона и часть третьяго, бронзовый образокъ (св. Николай), алебарда, 6 желѣзныхъ наконечниковъ копій и стрѣлъ, подковы, удила, серебряный браслетъ, часть глиняной орнаментированной лампы, глиняные горшки, желѣзные: сошникъ, нѣсколько ножей, ножницы, 2 серпа, 2 замка, оковка дверей, точильный брусокъ, также разрозненныя монеты: 21 чешскихъ грошей XIV ст. и нѣсколько польскихъ и 1 венгерская серебряныя монеты XVI—XVIII ст.

Матер. Моск. Археол. Общ.

По дорогѣ въ Луцкъ было до 100 кургановъ и по направленію въ д. Островокъ до 50, но въ 1860 г. они были сглажены для пахати.

Majewski. Toporki kamienne, 7.

Найдены 4 молотка-топора съ просверлинами, особаго типа изъ сарматскаго известковаго песчаника.

Замѣтки Антоновича.

Успенскій храмъ постройки Мстислава Изяславича (XII ст.), сводъ его обрушился въ 1782 г.; остались остатки фресковъ на стѣнахъ; у царскихъ вратъ найденъ бронзовый энкольпіонъ. Сохранился надгробный памятникъ Анны Сангушковны Сапѣжиной (XVI ст.); въ гробу ея найдены остатки одежды и 2 перстня. Въ одной изъ аркасолей найденъ черепъ Владимира Васильковича.

На Михайловскомъ погостѣ и въ частной усадьбѣ лежатъ 2 каменные осьмиконечные креста, длиною до 2 аршинъ съ остатками надписей.

Музей Кіевской дух. академіи.

Найдены: большая бронзовая булавка, каменный крестикъ и нѣсколько образковъ и медаліоновъ.

Матер. Моск. Археол. Общ.

На церковномъ Михайловскомъ островѣ найденъ кладъ серебряныхъ и мѣдныхъ монетъ; не были опредѣлены.

Отчетъ Имп. Арх. Ком. 1894 г.

1894 г. найденъ кладъ, состоявшій изъ 100 монетъ: нидерландскихъ, польскихъ и прусскихъ XVII ст.

Дубники. Найденъ медаліонъ съ изображеніемъ св. Петра и Іуды Таддея. Музей Кіевской дух. академіи.

1894 г. найденъ кладъ, состоявшій изъ 30 серебряныхъ грошей: польскихъ, германскихъ и австрійскихъ XVII ст. Отчетъ Имп. Арх. Ком. 1894 г.

Микулчи (Устилужскія). У села есть 2 кургана. Донесеніе Зарѣчской волости.

9. Бассейнъ Западнаго Буга

(притока Вислы).

Жджары. Есть два городища: одно въ усадьбѣ помѣщика, другое въ лѣсу. Замѣтки Дверницкаго.

Найденъ топоръ-молотъ съ просверлиною особаго типа изъ сарматскаго известковаго песчаника. Majewski. Toporki kamienne, 7.

Жджарки. На полуостровѣ, омываемомъ извилиною Буга, на урочищѣ, называемомъ *Старгородъ*, противъ села Старгородъ, лежащаго за Бугомъ въ Галиціи, сохранилось городище неправильно-круглой формы; отъ него простирается болѣе низкій валъ, окружавшій посадъ, и въ $\frac{3}{4}$ версты отъ полуострова валъ въ $1\frac{1}{2}$ версты длиною. По предположенію, это, можетъ-быть, древній городъ *Волынь*. Замѣтки Дверницкаго.

Литовижъ. На берегу Буга есть четырехугольное городище, называемое *Замокъ*, длина его 80, ширина 60 сажень. Сохранились валы и рвы. Донесеніе Заболотецкой вол.

Найденъ молотъ-топоръ съ просверлиною особаго типа изъ сарматскаго известковаго песчаника. Majewski. Toporki kamienne, 7.

Лишня. На полѣ есть большой курганъ, называемый *Турья могила*. Донесеніе Заболотецкой вол.

Въ 1882 г. найденъ былъ кладъ, состоявшій изъ 10 золотыхъ и 878 серебряныхъ монетъ XVI ст. (въ томъ числѣ 34 талера): голландскихъ, германскихъ, прусскихъ, шведскихъ, рижскихъ и по одной: датская, швейцарская и венгерская. Дѣла Имп. Археол. Ком.

Вожанка. Въ 1896 г. найденъ кладъ, состоявшій изъ 33 червонцевъ и 61 серебрянаго талера и мелкихъ монетъ: голландскихъ, германскихъ, прусскихъ, австрійскихъ и польскихъ (1597—1725 гг.). Тоже.

Поромовъ. У села есть 10 кургановъ. Донесеніе Поромовской вол.

Цуцневъ. У села есть 2 кургана. Тоже.

Амбукова. Близъ села есть 1 курганъ. Замѣтки Дверницкаго.

Найдены три молота-топора съ просверлинами, особаго типа изъ сарматскаго известковаго песчаника. Majewski. Toporki kamienne, 7.

- Донесеніе Поромовской вол. *Лудинъ.* У села есть 3 кургана.
Słownik geograficzny, XIII, 915. *Выгаданка.* На берегу Буга, противъ устья р. Гучвы сохранилось городище.
- Мажевскі. Torocki kamienne, 7. *Изовъ.* Найдены 4 молота-топора съ просверлинами особаго типа изъ сарматскаго известковаго песчаника.
- Донесеніе Хотячевской вол. *Устилузь.* На берегу Буга есть четырехугольное городище, длиною 42 и шириною 30 сажень.
- Замѣтки Бѣляшевскаго. У мѣстечка есть 29 кургановъ; изъ нихъ въ 1897 г. Бѣляшевскій раскопалъ 3; типъ погребенія волинскій.
- Мажевскі. Torocki kamienne, 7. Найдены 5 топоровъ-молотовъ съ просверлинами, особеннаго типа изъ сарматскаго известковаго песчаника.
- Церк. лѣтоп. с. Стенжаричъ. *Стенжаричи.* Къ сѣверу отъ села есть 2 кургана; одинъ былъ отчасти раскопанъ крестьянами; найдены: глиняная ваза и два каменные ножа.
- Музей Кіевскаго университета. *Корытница.* Найдена толстая бронзовая спираль, украшенная нарѣзами съ клеймами на концахъ.
- Церк. лѣтоп м. Корытницы. *Кладневъ* { На кладбищѣ есть 2 кургана.
Мажевскі. Torocki kamienne, 7. { Найденъ топоръ-молотъ съ просверлиною, особеннаго типа изъ сарматскаго известковаго песчаника.
- Донесеніе Туричанской вол. *Овлучимъ.* Есть земляная насыпь, называемая *Башта*; въ ней крестьяне находили много кирпичей крупнаго размѣра.
- Донесеніе Олеской волости. *Олескъ.* Есть 2 кургана на урочищахъ: *Чайчинъ* и *Вывина*.
- Тоже. *Заглинки.* Въ лѣсу, на урочищѣ *Вовковъ* есть 4 кургана.
- Тоже. *Пустошка.* У дороги въ с. Мосуръ есть 1 курганъ.
- Музей Кіевскаго университета. *Березцы.* Въ 1891 г. найденъ кладъ, состоявшій изъ 87 серебряныхъ монетъ XVII ст.: нидерландскихъ, польскихъ, австрійскихъ, прусскихъ и 1 французская.
- Матер. Моск. Археол. Общ. *Любомль.* Въ мѣстечкѣ есть городище, пространствомъ въ $\frac{1}{8}$ десятины; рвы изглажены, замѣтны остатки погребя. Въ $\frac{1}{2}$ верстѣ къ сѣверо-востоку отъ мѣстечка среди болотъ есть другое городище.
- Донесеніе Забужской волости. *Гуща.* Въ 2 верстахъ, по направленію къ с. Ровно, на берегу Буга есть четырехугольное городище, длиною 84 и шириною 24 сажени. Называется „Городъ“; во время весенняго разлива превращается въ островъ; валы сохранились.
- Матер. Моск. Археол. Общ. *Вулька Угруская.* На берегу Буга есть круглое городище въ $\frac{1}{2}$ десятины пространствомъ. Въ 1897 г. Бѣляшевскій нашелъ стоянку каменнаго вѣка, поднялъ на ней: кремневые ножи, острія, осколки, стрѣлы и черенки глиняныхъ горшковъ.

8.

Дубенскій уѣздъ.

1. Бассейнъ р. Збитенки

(притока Горыни).

Збитынь. У села есть три кургана.

Wiadomości archeolog., IV, 96.

Въ 1890 году найденъ каменный полированный молотъ-топоръ.

Коллекція Житинскаго.

Волиця. Въ лѣсу есть овальное городище; діаметры 250 и 125 сажень; сохранились валы и рвы.

Донесеніе Мизочской волости.

У села есть 1 курганъ.

Матер. Моск. Археол. Общ.

Малая Мощаниця. Констатирована стоянка и мастерская каменныхъ отбивныхъ и полированныхъ орудій; собрано до 50 предметовъ: отбойниковъ 2, ножей 2, копій 3, кинжаловъ 2, кривыхъ ножей 2, полированныхъ топоровъ, молотовъ цѣлыхъ, разбитыхъ и подчиненныхъ 6, стержней изъ ихъ просверлинъ 2, топоровъ 14, клинъ 1, пряслиць: шифферныхъ 2, глиняныхъ 8.

Музей Кіевск. унив.; Указатель выст. III съѣзда; Труды III съѣзда, I, 178—180; II, прилож. 18. Уваровъ, II, 93; Zbiór Wiadom. antrop., X, I, 25, 27; Wiadom. archeol., III, 110; Kohn und Mehlis, I, 297.

Найдена серебряная монета имп. Адриана.

Замѣтки Антоновича.

Ступно. Въ трехъ верстахъ отъ села, по дорогѣ въ село Залюбовку есть овальное городище, окруженное двумя валами и рвомъ; діаметры 24 и 20 сажень.

Тоже.

На поляхъ, въ сторону Княгининскаго лѣса, расположены 3 кургана.

Найдены каменные орудія, полированные: 2 топора-молота и половина третьяго, отбойникъ, кремневый полированный топоръ и кремневый кинжалъ. Также кремневые отбивные: ножъ и топоръ и желѣзное копье.

Музей Кіевского университета. Уваровъ, II, 93; Труды III съѣзда, II, прил. 17. Указатель выставки III съѣзда.

1871 г. найденъ въ горшкѣ кладъ, состоявшій изъ 30 нидерландскихъ талеровъ и около гарнца прусскихъ ортовъ Фридриха Вильгельма.

Церк. лѣтоп. с. Ступно.

Великая Мощаниця. Еще въ 1848 году констатирована стоянка и мастерская каменныхъ отбивныхъ и полированныхъ орудій; разновременно собрано около 260 предметовъ; въ томъ числѣ были: 14 отбойниковъ, 3 нуклеуса, 6 кинжаловъ, 5 ножей, 5 стрѣлъ, 2 пилы, 41 топоръ-молотъ цѣлыхъ и разбитыхъ, 34 стержня изъ ихъ просверлинъ, 27 топоровъ, 3 шифферныхъ пряслицы, 24 глиняныхъ и много кремневыхъ скребковъ и осколковъ.

Музей Кіевского университета. Уваровъ, II, 92—93; Труды III съѣзда, I, 178—180. II; прилож. 17. Указатель выставки. Wiadomości archeolog., IV, 80—95. Kraszewski, 31—38. Kohn und Mehlis, I, 297.

Замѣтки Антоновича.

Найденъ кладъ, заключающій 40 русскихъ серебряныхъ копеекъ отъ Бориса Годунова до Михаила Ѳеодоровича.

Музей Кіевскаго университета.

1897 г. найденъ кладъ, заключающій 1323 серебряныя монеты: польскія и германскія XVI и XVII ст.

Донесеніе Будеражской вол.

Суймы. Въ полѣ есть 1 курганъ.

Музей Кіевскаго университета.
Уваровъ II, 93.

Найдено 6 стержней изъ просверлинъ каменныхъ молотовъ-топоровъ.

Донесеніе Будеражской вол.

Пивче. Въ лѣсу есть 1 курганъ.

Замѣтки Антоновича.

Найдено нѣсколько каменныхъ орудій.

Тоже.

Будеражъ. На полуостровѣ, омываемомъ извиною рѣки Збитенки, есть большое круглое городище, окруженное двойнымъ валомъ, 135 сажень въ діаметрѣ.

Донесеніе Будеражской вол.

Есть 2 кургана въ полѣ и 1 въ лѣсу.

Музей Кіевскаго университета.
Уваровъ, II, 93. Замѣтки Антоновича.

1897 г. констатирована стоянка и мастерская каменныхъ отбивныхъ и полированныхъ орудій; собраны слѣдующіе предметы: 3 отбойника, 2 нуклеуса, 3 ножа, 3 копья, кривой ножъ, 6 полированныхъ кремневыхъ топора, кремневый отбивной клинъ, полированный молотъ-топоръ съ просверлиною, глиняный сосудъ, сдѣланный безъ круга.

Труды III съѣзда, II, прил. 18.

Святе. Найдено нѣсколько каменныхъ орудій.

Замѣтки Антоновича.

Борщовка. Въ лѣсу, по направленію къ с. Будеражу, есть 3 кургана.

Отчетъ Имп. Археол. Ком. за 1882—1888 гг., 56. Толстой и Ковдаковъ, V, 64. Орловъ, 49.

1883 г. найденъ кладъ, заключающій серебряныя вещи филиграновыя, покрытыя орнаментомъ изъ шариковъ и бисера; въ немъ были: 3 плетенныя шейныя гривны, 5 большихъ серегъ, 2 лунницы, кольца, а также 17 монетныхъ гривенъ.

Музей Кіевскаго университета.

Мосты. Найденъ большой кремневый нуклеусъ.

Замѣтки Антоновича.

Буца. Къ сѣверу отъ села есть пещера въ скалѣ; входъ въ 2 аршина высотой и шириной; она состоитъ изъ трехъ залъ, отъ которыхъ тянутся 3 хода въ 3—4 метра длиною. Въ лѣсу есть 3 другія подобныя пещеры.

Музей Кіевскаго университета.

У пещеры найдены: 2 кремневые полированные топора и половина третьяго, кремневые: кривой ножъ, пила и клинъ.

Тоже.

Гурбы. Найдена половина каменнаго полированного молота-топора.

Замѣтки Антоновича.

Въ 1891 г. въ лѣсу, на урочищѣ Плавиловка найденъ желѣзный мечъ (концеръ) и два желѣзные боевые топора.

2. Бассейнъ р. Устія

(притока Горыни).

Церк. лѣтоп. с. Дерманя.

Дермань. Близъ монастыря есть обширное городище, окруженное валомъ и рвомъ, называемое *Замчисько*.

Найдены кремневые: кривой ножъ и долото съ отполи- Музей Кіевского университета.
рованнымъ остриемъ.

Въ 1841 г. найденъ кладъ: 13 голландскихъ червонцевъ. Орловъ, 18.

Въ 1882 г. найденъ кладъ въ кувшинѣ, заключавшій Дѣла Археолог. Комиссіи.
2017 серебряныхъ и билонныхъ монетъ: германскихъ, ни-
дерландскихъ, швейцарскихъ, польскихъ, шведскихъ, риж-
скихъ и прусскихъ XVII ст.

Бонюшки. Въ 1866 г. найдены 38 голландскихъ талеровъ Страшкевичъ, 8—9.
XVII стол.

3. Бассейнъ р. Стубла

(притока Горыни).

Бѣляшевъ. Въ полуверстѣ отъ села, по направленію Церк. лѣтоп. с. Бѣляшева.
къ с. Пивче, есть 1 курганъ.

Мизочекъ. Въ деревнѣ есть круглое городище, окруженное Замѣтки Антоновича.
двойнымъ валомъ, 36 сажень въ діаметрѣ.

Близъ села есть 2 кургана.

Мизочъ. У мѣстечка есть 2 кургана.

Wiadomości archeolog., IV, 96.

Въ окрестности найдено нѣсколько каменныхъ орудій.

Андріашевъ, 19.

Нараевъ. Найдены два кремневые топорика съ полиро- Музей Кіевского университета.
ванными остриями и старинный желѣзный топоръ.

Остриевъ. Въ лѣсу, на скалистой горѣ, есть круглое горо- Церк. лѣтоп. с. Княгинина.
дище, 120 сажень въ діаметрѣ; въ городищѣ есть нѣсколько
пещеръ.

Княгининъ. Въ селѣ есть прямоугольное городище 120 са- Замѣтки Антоновича.
женъ длиною и 100 шириною; сохранились валы, рвы,
фундаменты каменныхъ стѣнъ и часть одной башни; часть
городища занята усадьбою помѣщика; въ XVIII ст. въ немъ
помѣщался іезуитскій монастырь.

Лиственъ. Въ одной верстѣ отъ села, по направленію Донесеніе Варковичской вол.
къ М. Мощаницѣ, въ лѣсу есть круглое городищѣ, 205 ша-
говъ въ діаметрѣ; сохранился валъ и ровъ.

На полѣ есть 2 кургана на урочищѣ *Церковище* и 1 на Wiadomos'ci archeolog., IV, 83, 96.
уроч. *Залисье*.

Констатирована стоянка и мастерская каменныхъ от- Музей Кіевского университета.
бивныхъ и полированныхъ орудій; найдены кремневые: пила, Уваровъ, II, 93; Труды III
3 ножа, 3 полированные топора и половина четвертаго, съѣзда, II, прилож. 18.
3 стержня изъ просверлинъ топоровъ-молотовъ, 18 ши-
ферныхъ и 4 глиняныя пряслицы.

Найдены: очень большое желѣзное копье и 2 желѣзные
топора.

Замѣтки Антоновича.

Найдены 3 римскіе серебряные денара времени Анто-
ниновъ.

Матер. Моск. Археол. Общ.

Спасовъ. У села есть старинный каменный крестъ въ 2 ар-
шина высотойю.

Тоже.

Купинъ. Въ лѣсу есть валъ, около 5 сажень высотойю.
Найдено было нѣсколько каменныхъ орудій.

Замѣтки Антоновича.

Матер. Моск. Археол. Общ.

Костянецъ. У села 1 курганъ въ 3 сажня высотойю.

Церк. лѣт. с. Молодава.

Молодава. Въ 1 верстѣ отъ села, по направленію къ
с. Мокрое есть 3 кургана.

Музей Кіевск. университета.

Найдень старинный желѣзный боевой топоръ.

Орловъ, 58.

Въ 1822 г. найдены 2 чугуныя пушки.

Замѣтки Антоновича.

Варковичи. Въ $\frac{1}{2}$ верстѣ къ сѣверо-востоку отъ мѣстечка,
на горѣ есть овальное городище, обнесенное двойнымъ ва-
ломъ; діаметръ: 72 и 27 сажень.

По направленію къ с. Мокрое есть 1 курганъ.

Орловъ, 12.

1817 г. найдень свинцовый слитокъ, вѣсомъ въ 3 пуда.

„Кіевская Старина“, 1885, XI,
533.

1878 г. найдень кладъ, состоявшій изъ 38 серебряныхъ
монетъ XVII ст.

Донесеніе Сатывской волости.

Жорновъ. На полѣ есть 3 кургана.

Церк. лѣтоп. с. Жорнова.

Въ саду помѣщика стоитъ каменный столбъ, 5 сажень вы-
соты; управляющій имѣніемъ раскопалъ его подножіе, нашель
человѣческой скелеть.

Орловъ, 37.

Михайловка. Найдень кладъ, заключавшій серебряныя
польскія монеты XVIII ст.

Донесеніе Сатывской волости.

Сатывъ. Есть квадратное городище съ 4 бастіонами по
угламъ; длина каждой стороны = 50 сажень; сохранились
валы и рвы.

4. Бассейнъ р. Путиловки

(притока Стубла).

Донесеніе Малинской волости.

Корыта. У села есть 1 курганъ.

Katalog muzeum. Lubomirskich.

Найдены 3 полированные кремневые топора и полирован-
ный каменный молотъ-топоръ съ просверлиною.

Донесеніе Малинской волости.

Теремовъ. Въ лѣсу есть 15 кургановъ.

Тоже.

Вильбичи. Есть четырехугольное городище, длиною 40,
шириною 35 сажень. Окружено валомъ и рвомъ.

Тоже.

Борбинъ. Въ 3 верстахъ, по направленію къ д. Пѣтуш-
кову есть городище 100 сажень въ окружности. Валы и рвы
сохранились.

Матер. Моск. Археол. Общ.

Малинъ. Въ 1884 г. найдень кладъ, заключавшій 42 се-
ребряныхъ и 225 мѣдныхъ монетъ; не были опредѣлены.

- Бакоринъ.* Констатирована мастерская каменныхъ орудій. Замѣтки Кривошапкина.
- Малая Пелжа.* Есть квадратное городище съ бастіонами по угламъ; каждая сторона въ 50 сажень. Валы и рвы сохранились. Донесеніе Малинской волости.
- На полѣ есть 1 курганъ.
- Жорнище.* Близъ церкви есть 1 курганъ. Церк. лѣтоп. с. Жорнища.
- Чемеринъ.* На полѣ есть 1 курганъ. Донесеніе Покащевской вол.
- Миловница.* На полѣ есть 1 курганъ. Тоже.
- Олыка.* По направленію къ с. Покащеву есть 8 кургановъ; 3 изъ нихъ называются *Турчинки*. Тоже.
- Въ мѣстечкѣ есть замокъ, построенный въ 1564 году Николаемъ Радзивилломъ; это трехъэтажная квадратная постройка, окруженная рвомъ, валомъ и стѣною; изъ 4 бастіоновъ по угламъ — два разрушены; остались двѣ башни съ проѣзжими воротами. На окраинѣ мѣстечка пролегаетъ валъ, длиною въ 300 сажень и высотой въ 3 сажня; въ немъ на выѣздѣ въ Заславъ двухъэтажная полуразрушенная башня съ проѣзжими воротами. Słownik geograficzny, VII, 527. Церк. лѣтоп. Срѣтенской Олыцкой церкви. Матеріалы Моск. Археол. Общ.
- Въ церкви сохранился старинный крестъ митрополита Теофиста съ южнославянскою надписью. Волинское епархіальн. древне-хранилище.
- 1875 г., близъ пруда, найдено 11 серебряныхъ монетъ XVI ст. Орловъ, 37.
- Горяновка.* На полѣ есть 1 курганъ. Донесеніе Покащевской вол.
- Хорлупы.* Найдено нѣсколько пряслицъ изъ краснаго шифера. Музей Краковской академіи.
- Покащевъ.* На опушкѣ лѣса есть 5 кургановъ. Замѣтки Антоновича.
- На поляхъ находятъ много пряслицъ изъ краснаго шифера. Труды III съѣзда, II, прил. 17. Уваровъ II, 94.
- Одерады.* Сохранилось круглое городище, 120 сажень въ окружности. Донесеніе Покащевской вол.
- Дернъ.* По дорогѣ въ Одерады есть четырехугольное городище. Церк. лѣтоп. с. Дерна.
- Громяковъ.* На полѣ есть 1 курганъ. Донесеніе Покащевской вол.

5. Бассейнъ р. Стыра

(притока Припяти).

- Крупецъ.* Къ востоку отъ мѣстечка есть 1 курганъ. Церк. лѣтоп. м. Крупецъ.
- 1897 г. найденъ кладъ, заключавшій 427 серебряныхъ монетъ; не были опредѣлены. Замѣтки Яроцкаго.
- Гнильча.* 1897 г. найденъ кладъ, заключавшій 111 серебряныхъ и мѣдныхъ польскихъ монетъ XVII—XVIII ст. Тоже.

Дѣла Императ. Археол. Ком.
Церк. лѣтоп. м. Крупецъ.
Донесеніе Берестецкой вол.

Срибно. Въ 1882 г. найденъ голландскій червонецъ.

Баранье. У деревни пролегаетъ валъ, называемый „Грядки“.

Мерва. Близъ села въ лѣсу есть громадный курганъ, называемый *Маруха*.

Тоже.

Кутровъ. У села на выгонѣ расположено 75 кургановъ.

Тоже.
Niemcewicz, Podróże historycz,
175.

Берестечко. За предмѣстіемъ Красиловкою есть курганъ; на немъ статуя св. Оеклы; по преданію, здѣсь погребены 500 дѣвицъ, убитыхъ татарами. Дальше, въ полѣ есть памятникъ съ надписью; это — гробница кн. Фридриха Глѣбовича Пронскаго, воеводы Кіевскаго (1544—1554), аріанина; король Станиславъ Августъ, проѣзжая въ 1781 году, вскрылъ гробницу; тѣло оказалось сохранившимся; было одѣто въ испанскій костюмъ.

Замѣтки Антоновича.

Ближе къ Стиру есть группа кургановъ, до 40 насыпей.

Majewski, Torocki kamienne, 6.

Найденъ топоръ-молотъ особаго типа изъ сарматскаго известковаго песчаника.

Дѣла Археолог. Комиссіи.

1896 г. найденъ кладъ, содержащій 98 серебряныхъ монетъ польскихъ и рижскихъ XVII ст.

Донесеніе Берестецкой вол.

Пески (предмѣстіе Берестечка). На горѣ, на берегу Стира, есть квадратное городище, каждая сторона вала въ 7 сажень длиною. Другое такое же городище расположено за валомъ въ полѣ; оба называются: „Шанцы“.

Церк. лѣтоп. с. Солонова.

Солоновъ. Въ 1 верстѣ къ югу отъ села сохранилась часть городища.

Замѣтки Антоновича.

Смолява. Найденъ кладъ, содержащій 180 серебряныхъ польскихъ монетъ XVI—XVII ст.

Коллекція Волянскаго.

Вербень. Г. Волянскій раскопалъ 8 кургановъ; нашелъ только скелеты, головами къ западу; вещей при нихъ не было, кромѣ разрозненныхъ черепковъ.

Найдены были: отбойникъ, кремневый полированный топоръ, кремневое копьѣ и обломки каменныхъ молотовъ-топоровъ и кривыхъ ножей.

Найдено бронзовое копьѣ — форма лавроваго листа.

Близъ села есть селище, называемое *Обче*; на немъ найденъ рѣзной кипарисный крестъ.

Донесеніе Берестецкой вол.

Перемыль. На берегу Стира есть круглое городище, 215 сажень въ окружности, занято усадьбою.

Матер. Моск. Археол. Общ.

У села есть 5 кургановъ.

Донесеніе Берестецкой вол.
Церк. лѣтоп. с. Гумнища.

Гумнища. На поляхъ есть 5 кургановъ; одинъ изъ нихъ низывается *Могила сорока дивъ* потому, что, по преданію, онъ былъ насыпанъ надъ могилою 40 дѣвицъ, захваченныхъ въ Гумнищахъ татарами и спасшихся смертью отъ позора.

- Голятинъ.* У села есть квадратное городище, называемое *Валы* или „Ляхи“; каждая сторона длиною въ 35 сажень; занято усадьбою. Донесеніе Берестецкой вол.
- У села есть 1 курганъ; на немъ стоитъ каменный крестъ.
- Колмовъ.* На искусственно насыпанномъ островѣ есть четырехугольное городище, называемое *Замчисько*, длиною въ 28, шириною въ 20 сажень. Тоже.
- Луца.* У села есть 1 курганъ. Матеріалы Моск. Археол. Общ.
- Найденъ бронзовый энкольпѣонъ съ цѣпочкою. Волыньское епарх. древнехран.
- Толмыжинъ.* На берегу Стыра есть четырехугольное городище, длиною въ 150, шириною въ 75 сажень; часть занята крестьянскими постройками; валы и рвы сохранились. Донесеніе Боремельской вол.
- Новоселки.* Въ селѣ, на выгонѣ, есть 10 кургановъ; по дорогѣ въ Хрѣвники — 8 и на границѣ съ Боремлемъ — 5; въ 1898 г. г-жа Мельникъ раскопала во 2-й группѣ 5 кургановъ. Типъ погребенія — волыньскій. Замѣтки г-жи Мельникъ.
- Найдены были кремневые: пила, скребки и обломки ножей.
- Боремель.* Осталась часть вала, окружавшаго мѣстечко. Тоже.
- Въ мѣстечкѣ есть большой курганъ, на немъ статуя Богородицы, рядомъ 10 меньшихъ кургановъ; на полѣ 3 кургана.
- Подъ горою, на которой стоялъ дворецъ Чацкаго, есть подземный ходъ къ Стыру. Матер. Моск. Археол. Общ.
- 1841 г. въ лѣсу найденъ кладъ, заключавшій 6 $\frac{1}{2}$ фунтовъ старинныхъ монетъ; не были опредѣлены. Орловъ, 18.
- Хрѣвники.* У села есть стоянка, на которой поднято много первобытныхъ глиняныхъ черепковъ. Коллекція Волянскаго.
- По дорогѣ въ Боремель тянется валъ на протяженіи 1 $\frac{1}{2}$ версты. Замѣтки Антоновича.
- 1882 г. найденъ кладъ, состоявшій изъ 420 серебряныхъ польскихъ монетъ XVIII ст. Орловъ, 48.
- 1894 г. найдено 11 $\frac{2}{3}$ фунта мелкой серебряной польской монеты XVII ст. Отч. Имп. Арх. Ком. 1894 г.
- 1897 г. найденъ кладъ, состоявшій изъ пражскихъ грошей XIV ст. Музей Кіевск. университета.
- Вечулки.* По направленію къ с. Новоселицѣ есть 36 кургановъ. Въ 1898 г. г-жа Мельникъ раскопала 7. Типъ погребенія — волыньскій. Замѣтки г. Мельникъ.
- Лысинъ.* Въ селѣ есть городище, на которомъ помѣщается костель. Замѣтки Антоновича.
- Въ лѣсу есть 2 кургана; въ селѣ склепы съ аріанскими гробницами.

Въ 1833 г. найденъ кладъ, заключающій талеры: прусскіе, польскіе, германскіе и голландскіе XVII ст.

Донесеніе Боремельской вол.

Русиново Берестечко. На выгонѣ у деревни есть 20 кургановъ.

Замѣтки Антоновича.

Пашева. Въ документѣ 1583 года упоминается нѣсколько кургановъ по направленію къ Боремлю.

Замѣтки г. Мельникъ.

1898 г. найденъ сосудъ съ польскими монетами XVII ст.

Донесеніе Боремельской вол.

Малевъ. Въ $\frac{1}{2}$ верстѣ отъ села, по направленію къ с. Бильче, на берегу Стыра, есть треугольное городище, называемое „Замчище“, 500 шаговъ въ окружности.

Страшкевичъ, 6—8. Орловъ, 42.

Въ 1866 г. найденъ кладъ, заключающій 148 мелкихъ серебряныхъ монетъ: польскихъ, шведскихъ и брандебургскихъ XVII ст.

Музей Кіевской дух. академіи.

Въ церкви сохранился деревянный 8-конечный крестъ въ серебряномъ позолоченномъ окладѣ съ распятіемъ и надписью 1601 г.

Отч. Имп. Арх. Ком. 1894 г.

Лихачевка. Въ 1894 г. найдены 32 польскихъ серебряныхъ гроша XVII—XVIII ст.

Сообщ. г. Волянской.

Волковыя. Есть до 20 кургановъ; нѣсколько раскопалъ 1863—1864 г. Соколовскій; найдено имъ бронзовое старинное кольцо; другіе результаты раскопки неизвѣстны.

Замѣтки Антоновича.

Рогозно. Въ селѣ есть городище.

Коллекція Волянскаго.

Найдена печатная доска съ изображеніемъ Спасителя.

Замѣтки Антоновича.

Демидовка. Въ мѣстечкѣ есть городище.

Коллекція Волянскаго.

Найдены: пряслица и двѣ шпоры: желѣзная и бронзовая.

Тоже.

Ильпибоки. Найденъ кремневый полированный топоръ.

На урочищѣ „Песчиха“ найдена бронзовая иконка Богородицы.

Коллекція Волянскаго.

Рудка есть прямоугольное городище, въ которомъ сохранились части каменныхъ фундаментовъ и погребя. Въ городищѣ были найдены: бронзовая бляха отъ оклада евангелія и наперстный крестъ.

Констатирована стоянка каменнаго вѣка; на ней собраны: 4 цѣлыхъ и 4 разломанныхъ кремневыхъ топора, отбивныхъ съ полированными остріями, 4 шиферныя пряслицы, отбойникъ и глиняные первобытные черепки.

На поляхъ разновременно найдены: бронзовый крестикъ, венеціанскій червонецъ и 30 русскихъ серебряныхъ копеекъ отъ Бориса Годунова до Михаила Ѳедоровича.

У владѣльца А.А. Волянскаго находится большая коллекція: предметы древности, монеты, большая бібліотека, старопечатныя книги, рукописи и историческіе портреты.

- Вилъче.* На берегу Стыра есть треугольное городище съ ронделями по угламъ, 500 шаговъ въ окружности. Замѣтки Антоновича.
- Въ 1821 г. найденъ горшокъ съ талерами Сигизмунда III. Орловъ, 9.
- Красне.* На урочищѣ „Монастырекъ“ есть группа до 300 кургановъ. Въ 1856 г. Волошинскій раскопалъ 1 курганъ, нашелъ только скелетъ головою къ западу; въ 1898 г. Антоновичъ, Житинскій и Волянскій раскопали 8 кургановъ; типъ погребенія — волинскій. Замѣтки Антоновича и Волошинскаго.
- 1898 г. найдены кремневые: 2 нуклеуса, ножъ и клинъ. Коллекція Житинскаго.
- Найдена монета римской республики (С. Norbanus). Замѣтки Антоновича.
- 1891 г. найденъ кладъ, состоявшій изъ 229 серебряныхъ польскихъ монетъ: 2 — Людовика венгерскаго, 1 — Владислава Ягайла, 108 — Александра Казимировича, 118 — Сигизмунда I. Музей Кіевскаго университета.
- Торговица.* Въ мѣстечкѣ, при слияніи Стыра и Иквы есть городище; очертаніе валовъ криволинейное по контурамъ горы. Замѣтки Антоновича.
- Рыкани.* Въ верстѣ отъ села есть группа кургановъ до 500 насыпей. 1862—1872 г. князь Любомирскій раскопалъ 4 кургана, нашелъ скелеты, при нихъ 3 ожерелья изъ крупныхъ бусъ и костяную рукоятку меча. Труды III съѣзда, I, 162.
- 1891 г. Житинскій и Волянскій раскопали 22 кургана, нашли скелеты головами на западъ, окруженные березовыми брусьями; при нихъ: глиняные сосуды, желѣзные орудія, бусы: стеклянные, каменные и янтарные, лунницы, серьги и перстни. Zapiski numizmatyczne, 1881, № 9.
Труды IX съѣзда, II, прот. 70.
Коллекція Волинскаго и Житинскаго.
Замѣтки Антоновича.
- 1898 г. Антоновичъ, Волянскій и Житинскій раскопали 11 кургановъ; типъ погребенія — волинскій.
- Лагодовка.* Констатирована стоянка каменнаго вѣка; собраны: 2 нуклеуса, отбойникъ, кремневый полированный топоръ, половина полированного молота-топора, 2 скребка, шиферная пряслица. Коллекція Житинскаго.
- Найдено широкое турецкое желѣзное стремя.
- У землевладѣльца Житинскаго есть коллекція: предметовъ древности, монетъ, рукописей.
- Яловичи.* Найдены: нуклеусъ, отбойникъ и кремневая пила. Коллекція Житинскаго и Волянскаго.
- Ярославичи.* Есть городище, называемое „Замокъ“. Расположено на полуостровѣ, окруженномъ съ трехъ сторонъ водою, съ четвертой валомъ, на которомъ найдены фундаменты каменной стѣны. Церк. лѣтоп. с. Ярославичи.
- Найдены каменный молотъ-топоръ особеннаго типа изъ сарматскаго известковаго песчаника. Majewski, Toporki kamienne, 6.
- Найдены бронзовый змѣвикъ. Волинское епарх. древнехран.

Церк. лѣтоп. с. Чекно.

Чекно. По направленію къ с. Яловичамъ есть большой курганъ 10 сажень высоты.

Дѣла Имп. Археол. Ком.

Пьяне. 1872 г. найденъ кладъ, содержащій 86 ортовъ Сигизмунда III.

Донесеніе Малинской волости.

Острожецъ. Въ мѣстечкѣ есть четырехугольное городище, длиною 75, шириною 55 сажень; занято усадьбою. Сохранились валы и рвы. Въ городищѣ въ 1857 году найденъ кладъ: $\frac{1}{2}$ гарнца серебряныхъ монетъ; не были опредѣлены. Близъ мѣстечка есть другое городище, окруженное валомъ и рвомъ, 150 сажень въ окружности.

Фонъ Валь.
Zbiór Wiadomości do antropologii, VI, I, 20.

У мѣстечка есть 4 кургана; въ 5-мъ 1867 г. при раскопкѣ найденъ кремневый наконечникъ копья.

Замѣтки Антоновича.

На поляхъ находятъ кремневые отбивныя орудія.

6. Бассейнъ р. Пляшевки

(притока Стыра).

Уваровъ, II, 94. Труды III съѣзда, I, 163. Коллекція Волянского.

Пустоиваніе. Найденъ кремневый наконечникъ копья, два глиняные сосуда съ коническимъ дномъ, сдѣланные безъ станка, и шиферная пряслица.

Замѣтки Антоновича.

Козинъ. На островѣ, среди пруда, есть городище съ развалинами замка Фирлеевъ и Тарновскихъ, построеннаго въ 1647 г. и сгорѣвшаго въ 1808 г.

Донесеніе Козинской волости.

Жабокрики. Въ селѣ есть городище.

Коллекція Житинскаго.

Въ 1893 г. найдены: кремневые отбивные: топоръ и ножъ.

Коллекція Волянского.

Воратинъ. Найдены были монеты: чешскій грошъ Владислава Казимировича, голландскіе: 7 червонцевъ и 5 талеровъ и талеръ Сенгаленскій (XVI—XVII ст.).

Церк. лѣтоп. с. Теслугова.

Теслуговъ. На островѣ, среди пруда, есть городище, называемое *Замокъ*, перерѣзанное пополамъ рвомъ, наполненнымъ водою, $1\frac{1}{2}$ версты въ окружности.

Замѣтки Антоновича.

Въ документѣ 1571 г. упоминаются на земляхъ Теслугова 2 кургана: *Великая Могила* и *Курганъ Сторожовище*.

Музей Кіевского университета.

Найденъ кремневый полированный топоръ.

Дѣла Имп. Археол. Ком.

Ридьковъ. Въ 1882 году найденъ кладъ, состоявшій изъ 4 голландскихъ червонцевъ и 36 мелкихъ серебряныхъ русскихъ монетъ XVIII ст.

7. Бассейнъ р. Иквы

(притока Стыра).

Музей Кіевского университета.
Замѣтки Антоновича.

Майданъ (Гурбинскій). Констатирована стоянка каменнаго вѣка; на ней собраны: 4 полированные кремневые топора,

кривой ножъ, 2 каменные молота-топора съ просверлинами; одинъ сдѣланный изъ обломка большого такового же орудія. Отбивные кремневые: топоръ и ножъ. Сверхъ того, много каменныхъ орудій было доставлено кн. Любомирскому въ Дермань.

Около 1890 г. найдена была каменная баба; разбита крестьянами.

Найденъ римскій денарій Веспасіана.

Обгофская Гута. 1886 г. найденъ широкій кремневый кинжалъ и нѣсколько кремневыхъ полированныхъ топоровъ.

Колл. и замѣтки Антоновича.

Шепятинъ. У села, въ лѣсу есть группа кургановъ (до 50).

Тоже.

Въ 1890 г. найдено 13 польскихъ монетъ XVII ст.

Отч. Имп. Арх. Ком. 1890 г.

Берегъ (Мукосѣевъ). На берегу р. Турьянки стоянка каменнаго вѣка; на ней собраны кремневые: 6 пилъ, наконечники копій, нуклеусы, ножи, кривые ножи, наконечники стрѣлъ, также черепки горшковъ и обломки обдѣланнаго оленьяго рога, 2 діоритовые молота-топора и кремневый полированный топоръ.

Каталогъ выставки IX съѣзда. Коллекція С. Л. Родзиминскаго.

Верба. Въ 2 верстахъ къ западу отъ мѣстечка есть 1 курганъ.

Церк. лѣтоп. м. Вербы.

Найдены 2 молота-топора съ просверлинами, особаго типа изъ сарматскаго известковаго песчаника

Majewski, Toporki kamienne, 6.

Птиче. Уцѣлѣла часть валовъ бывшаго городища.

Церк. лѣтоп. с. Птиче.

Судобичи. Въ лѣсу есть группа кургановъ (до 50).

Замѣтки Антоновича.

Каменница. На берегу Иквы есть квадратное городище; каждая сторона въ 50 сажень длиною.

Матер. Моск. Археол. Общ.

Детиничи. Въ лѣсу есть 5 кургановъ.

Тоже.

На границѣ съ землями селъ: Переросля и Плоски, на протяженіи 5 верстъ пролегаетъ валъ, мѣстами распаханый.

Близъ села на песчаныхъ розсыняхъ есть стоянка каменнаго вѣка.

Замѣтки Антоновича.

Малая Мильча. Найденъ молотъ-топоръ съ просверлиною особаго типа изъ сарматскаго известковаго песчаника.

Majewski, Toporki kamienne, 6.

Нагоряне. У села найдены кремневые: отбойникъ, пила, часть полированнаго топора и шиферная пряслица.

Музей Кіевскаго университета. Уваровъ, II, 94. Труды III съѣзда, II, прил. 17.

Иваниничи. Есть круглое городище; площадь его въ 150 с. окружностью; занята усадьбою и садомъ: окружена глубокимъ рвомъ.

Донесеніе Судобичской волости.

Въ лѣсу есть 3 кургана.

Плоска. У села, по направленію кв. с. Семидубы есть большой курганъ со впадиною по срединѣ; на немъ 4 каменныхъ креста.

Церк. лѣтоп. с. Плоски.

Коллекція Хойновскаго.

Тараканово. При постройкѣ новой Дубенской крѣпости были найдены: кремневый отбивной наконечникъ копья и каменные полированные: клинъ и молотъ-топоръ.

Орловъ, 8.

Дубно. При перестройкѣ замка, подъ камнемъ у параднаго входа найденъ котелокъ съ польской золотой и серебряной монетой.

На островѣ, гдѣ былъ старинный монастырь, найдены: оловянная посуда и польскія золотыя монеты.

Близъ замка найденъ горшокъ съ польскими золотыми и серебряными монетами (въ 1897 г.).

Страшкевичъ 15.

1885 г. найдены 14 польскихъ серебряныхъ монетъ XVIII ст.

Zapiski numizmatyczne, 1885 г.,
№ 5.

Въ 1885 г. найденъ кладъ, содержащій болѣе 100 червонцевъ.

Церк. лѣтоп. с. Мирогощи.

Луца. У дороги въ м. Мизочъ есть 4 кургана.

Тоже.

Мирогоща. Есть круглое городище, 800 шаговъ въ окружности, раздѣленное глубокимъ рвомъ на двѣ части.

1882 г. въ горахъ къ востоку отъ села рабочіе каменоломни наткнулись на каменную пещеру и разрушили ее.

Коллекціи Антоновича и барона Штенгеля.

Найдены были: два кремневые полированные топора и каменный полированный молотъ-топоръ съ просверлиною.

Замѣтки Антоновича.

Головчицы. Въ документѣ 1594 г. у села, по направленію къ Дубну, упоминаются 9 кургановъ.

Коллекція Волянскаго.

Млыновъ. Найденъ кремневый полированный топоръ.

Донесеніе Млыновской волости.

Муравица. На берегу Иквы есть овальное городище, обнесенное высокимъ валомъ. Диаметры=70 и 50 сажень. Раздѣлено пополамъ глубокимъ на 6 сажень рвомъ.

Орловъ, 9.

1818 г. близъ городища найденъ горшокъ, заключавшій мелкія польскія монеты Сигизмунда III.

Музей Кіевского университета.

1890 г. найденъ кладъ, состоявшій изъ 26 крупныхъ серебряныхъ монетъ, польскихъ и прусскихъ XVII ст.

Замѣтки Антоновича.

Великіе Дорогостай. Въ документѣ 1566 года у села упоминается курганъ *Могила Цвитобыль* и въ документѣ 1595 г. *Могила Великая*.

Церк. лѣтоп. с. Сморгды.

Сморгда. Въ 1 верстѣ отъ села по дорогѣ въ Млыновъ есть 1 курганъ и въ 2¹/₂ в. къ востоку отъ села 5 кургановъ.

Замѣтки Антоновича.

Добратинъ. Надъ Иквою есть четырехугольное городище; занято помѣщичьею усадьбою; въ ней былъ замокъ, построенный кн. Пузынами.

Церк. лѣтоп. с. Добратина.

У села есть группа въ 25 кургановъ.

Отч. Имп. Арх. Ком. 1892 г.

1892 г. найденъ кладъ, состоявшій изъ 98 мѣдныхъ польскихъ монетъ XVII ст.

Остриевъ. Въ селѣ, на берегу Иквы, есть квадратное городище. Церк. лѣтоп. с. Добратина.

У села расположена группа въ 15 кургановъ; они распахиваются.

Бокуйма. Въ 2 верстахъ отъ села есть 3 кургана. Донесеніе Княгининской вол.

9.

Кременецкій уѣздъ.

1. Бассейнъ рѣки Серода

(притока Днѣстра).

Колодно. Есть квадратное городище, каждая сторона въ 100 сажень длиною; сохранились валы и рвы. Занято усадьбою. Stecki, Wołyń, II, 406. Матер. Моск. Археол. Общ.

Въ 1894 г. найденъ кладъ, содержащій 182 серебряныя монеты польскія и германскія XVII ст. Отч. Имп. Арх. Ком. 1894 г.

2. Бассейнъ р. Горыни

(притока Припяти).

Новый Олексинецъ. Мѣстечко окружено древнимъ валомъ. Церк. лѣтоп. м. Нов. Олексинца.

Иваніе. На поляхъ находятъ римскія монеты: встрѣчались экземпляры Антонина Пія и Дидія Юліана. Замѣтки Кривошапкина.

Башуки. Найдена на полѣ монета Антіоха Эпифана. Тоже.

Старый Олексинецъ. На берегу Горыни есть четырехугольное городище, обнесенное каменною стѣною, занятое усадьбою помѣщика; длина 77, ширина 32 сажени. По преданію, замокъ кн. Чарторыйскихъ, сгорѣвшій въ 1700 году. Донесеніе Староолексинской волости.

На урочищѣ „Бабичинъ“ около Иванскаго фольварка въ полѣ есть 2 кургана.

Въ 1893 г. найденъ кладъ, состоявшій изъ 2 голландскихъ червонцевъ и 114 серебряныхъ польскихъ и русскихъ монетъ XVII—XVIII ст. Отч. Имп. Арх. Ком. 1893 г.

Малая Горинка. Въ 1 верстѣ къ югу отъ села есть курганъ; вершина его выложена камнями. Церк. лѣтоп. с. М. Горинки.

Рыдомль. Сохранилось городище и развалины древняго замка съ остатками башень. Замѣтки Вилошинскаго. Słownik geograficzny, X, 83.

Церк. лѣтоп. с. Хотовицы.
Słownik geograficzny, I, 484.

Хотовица. У дороги въ Вишневецъ есть 1 курганъ.

Бутынь. Въ окрестностяхъ въ горахъ есть скальныя пещеры.

Niemcewicz, Podróże historyczne,
204—206. Орловъ, 3—4.

Вишневецъ. Въ старомъ Вишневецѣ остались только слѣды замка. Въ 1816 г. существовали еще 4 башни и подземный ходъ въ склепъ подъ церковью, гдѣ похоронены были православные князья Вишневецкіе.

Существующій въ Новомъ Вишневецѣ замокъ построенъ въ концѣ XVII ст.

Замѣтки Антоновича.

Въ окрестности есть до 10 кургановъ; въ одномъ изъ нихъ въ 1894 г. найдены: мечъ съ серебряною рукояткою, украшенною золотомъ и эмалью, кивжалы и конская сбруя.

Страшкевичъ, 19.

1845 г. найденъ кладъ: 63 монеты; не были опредѣлены.

1880 г. найденъ кладъ, состоявшій изъ 86 серебряныхъ и бильонныхъ монетъ: польскихъ, русскихъ, шведскихъ и прусскихъ XVII ст.

Донесеніе Вишневецкой вол.

Лозы. Въ 1 верстѣ отъ села, въ лѣсу на берегу Горыни есть овальное городище, окруженное валами; діаметры: 45 и 40 сажень.

Близъ городища есть 1 курганъ.

Majewski, Toporki kamienne, 7.

Найденъ молотъ-топоръ съ просверлиною особаго типа изъ сарматскаго известковаго песчаника.

Орловъ, 3.

1882 г. найденъ кладъ, содержащій 86 серебряныхъ монетъ Сигизмунда III.

Донесеніе Вишневецкой вол.
Орловъ, 3.

Бодаки. Въ селѣ есть городище, окруженное тройнымъ валомъ, называемое *Замкова гора*.

Въ лѣсу есть 2 кургана.

Находятъ польскія и шведскія монеты XVII ст.

Замѣтки Волошинскаго.

Передмировка. Есть остатки городища.

Донесеніе Борсуковской вол.

Борсуки. На полѣ есть 2 кургана; одинъ раскопанъ; но результаты неизвѣстны.

Орловъ, 9.

Найденъ кладъ, содержащій польскія монеты XVI—XVII ст.

Донесеніе Лановецкой вол.

Нападовка. Въ полѣ былъ 1 курганъ, раскопанъ въ 1831 г.; результаты неизвѣстны.

Орловъ, 23.

Въ 1855 г. найдено было нѣсколько золотыхъ лунницъ.

Церк. лѣтоп. с. Вороновцы.

Ильковцы. На полѣ близъ села Вороновець есть 1 курганъ.

Церк. лѣтоп. с. Грибовой.

Грибова. Къ юго-западу отъ села есть группа кургановъ, называемая *Татарское кладбище*. Нынѣ распахивается.

Страшкевичъ, 69.

Кушлинъ. Въ 1865 г. найденъ кладъ, состоявшій изъ 56 шеляговъ: польскихъ, рижскихъ, шведскихъ и бранденбургскихъ XVII ст.

- Матвіевцы.* У села надъ р. Горынкою есть четырехугольное городище, длиною 200, шириною 180 сажень; окружено валомъ и рвомъ; занято подъ кладбище. Донесеніе Борсуковской вол.
- Въ лѣсу есть 2 кургана.
- Найдена мастерская кремневыхъ отбивныхъ и полированныхъ орудій: кривые ножи, пилы и т. п. Замѣтки Антоновича.
- У владѣльца г. Урбана Брезы есть коллекція доисторическихъ древностей. Труды IX съѣзда, II, 81.
- 1874 г. найденъ кладъ, состоявшій изъ 374 монеты польскихъ, шведскихъ и прусскихъ XVII ст. Дѣла Имп. Археол. Ком.
- Татариневцы.* Есть группа кургановъ около 10. Stecki, Wołyń., II, 30.
- Въ 1876 г. найденъ кладъ, состоявшій изъ 145 билонныхъ монетъ: польскихъ, рижскихъ и германскихъ XVI—XVII ст. Дѣла Импер. Археол. Ком.
- Якимовцы.* Въ селѣ есть курганъ, называемый *Татарская могила.* Замѣтки Кривошапкина.
- Паньковцы.* На полѣ есть 1 курганъ. Церк. лѣтоп. м. Янополя.
- Дитковцы.* На полѣ есть 1 курганъ. Тоже.
- Ямполь.* У мѣстечка есть городище. Stecki, Z boru i stepu, 272.
- Найдены кремневые наконечники копій. Grewing.
- Въ 1896 г. найдены два горшка съ мелкою монетою Яна Казимира. Замѣтки Антоновича.
- Волоске.* Въ 1882 г. найденъ былъ долихоцефалической черепъ. Zbiór Wiadom. do antropologii, VI, I, 19.
- Ольшаница.* Найдено отбивное кремневое долото. Коллекція Волянского.

3. Бассейнъ р. Бугловки

(притока Горыни).

- Допушина.* Есть городище, окруженное концентрическими валами. Stecki, Wołyń., II, 395.
- Решневка.* Подъ алтаремъ приходской церкви найдены пять сосудовъ, заключавшихъ монеты вѣсомъ 44 ф. и 9 лот., въ томъ числѣ было 38 червонцевъ: голландскихъ, польскихъ, шведскихъ, датскихъ, флорентинскихъ, венгерскихъ, чешскихъ, австрійскихъ и трансильванскихъ; остальные монеты серебряныя и мѣдныя XVII—XVIII ст. Замѣтка гр. Уварова. Церк. лѣтоп. с. Решневки.
- Пахинка.* Въ 1 верстѣ отъ села, въ лѣсу есть круглое городище, обнесенное рвомъ, 276 шаговъ въ окружности. Донесеніе Вышгородской вол.
- Вышгородокъ.* Есть городище съ остатками замка. Stecki, II, 388.
- Въ 1896 году найденъ кладъ: 51 серебряная монета. Замѣтки Яроцкаго.
- Не были опредѣлены.

Донесеніе Вербовецкой вол.

Вербовецъ. Въ 2 верстахъ отъ села, по направленію къ с. Пахинкѣ, въ лѣсу есть круглое городище, называемое *Замчище*, 165 шаговъ въ діаметрѣ.

Донесеніе Вышгородской вол.

Бережанка. Въ 1 верстѣ отъ села есть 1 курганъ.

Страшкевичъ, 47.

Синевцы. Въ 1858 г. найденъ кладъ, состоявшій изъ 1637 польскихъ и прусскихъ монетъ XVII ст.

Церк. лѣтоп. с. Плиски.

Плиска. Въ 3 верстахъ къ западу отъ села есть 1 курганъ. Около 1860 г. найденъ кладъ, состоявшій изъ мелкихъ польскихъ монетъ XVII ст.

Замѣтки Яроцкаго.

Молотъковъ. Въ 1897 г. найденъ кладъ, заключавшій 172 серебряныя монеты; не были опредѣлены.

Донесеніе Лановецкой вол.

Лановцы. У мѣстечка есть овальное городище, частью занятое постройками. Длинный діаметръ = 130 сажень.

Въ полѣ есть 1 курганъ.

4. Бассейнъ р. Вилии

(притока Горыни).

Донесеніе Борецкой волости.

Рыбча. У села есть 2 кургана.

Матер. Моск. Археол. Общ.

Тетыльковцы. Въ 1884 г. въ лѣсу найденъ кладъ, состоявшій изъ 3 золотыхъ и 100 серебряныхъ монетъ; не были опредѣлены.

Донесеніе Борецкой волости.

Темногайцы. Въ полѣ есть 1 курганъ.

Тоже.

Шумбаръ. Въ полѣ есть 1 курганъ.

Stecki, Wołyń., II, 71.

Есть городище съ остатками замка, называемое *Замчище*.

Матер. Моск. Археол. Общ.

Найденъ кладъ, состоявшій изъ 300 серебряныхъ монетъ. Не были опредѣлены.

Дѣла Импер. Археолог. Ком.
Орловъ, 38.

Людвизице. На урочищѣ *Шумбариха* найденъ кладъ, состоявшій изъ 112 талеровъ и мелкихъ монетъ: польскихъ, германскихъ, голландскихъ, шведскихъ и прусскихъ XVII ст.

Замѣтки Антоновича.

Борки. Есть городище, называемое *Замчисько*; окружено валомъ и рвомъ.

Тоже

Новоставъ. Близъ шоссеиной дороги въ Шумскъ есть на полѣ группа распаханыхъ кургановъ; можно еще замѣтить 12.

Тоже.

Телявка. По дорогѣ въ с. Жолобы есть 2 кургана и близъ Батьковецкихъ хуторовъ — 3.

Замѣтки Антоновича.

Брыковъ. Между Брыковымъ и Онышковцами на высокой горѣ, на берегу р. Кумы (притока Вилии), есть большое круглое городище, окруженное пятью концентрическими валами. Діаметръ средней площадки 24 сажня, окружность наружнаго вала 205 сажень. По предположенію, лѣтописный *Шумскъ*.

Близъ городища 61 курганъ въ трехъ группахъ. Въ 1898 г. Антоновичъ раскопалъ 12. Типъ погребенія — волинскій.

На городищѣ найдено нѣсколько отбивныхъ кремневыхъ орудій.

Шумскъ. Православная церковь стоитъ на площади городища; оно имѣетъ очертаніе неправильнаго четырехугольника, 635 шаговъ въ окружности; съ двухъ сторонъ, на протяженіи 288 шаговъ, оно обнесено каменною стѣною; остальная окружность обнесена валомъ съ выдающимся съ одной стороны ронделемъ.

Замѣтки Антоновича.

Съ другой стороны мѣстечка, на низменномъ полуостровѣ, вдающемся въ прудъ на рѣкѣ Вилии, есть другое квадратное городище; каждая сторона 76 шаговъ длиною; сохранились остатки валовъ и ровъ, отдѣляющій полуостровъ отъ мѣстечка.

Въ полѣ, по направленію къ Брыковскому городищу, констатирована стоянка каменнаго вѣка.

Въ 1897 году у церкви найдена жестянка съ голландскими червонцами XIX ст.

Обичъ. Въ селѣ сохранилось городище.

Замѣтки Кривошапкина.

Васьковцы. Есть овальное городище, обнесенное двумя concentрическими валами. Діаметры верхней площадки = 25 и 20 сажень.

Замѣтки Антоновича.

Въ городищѣ найдено нѣсколько отбивныхъ кремневыхъ орудій.

Замѣтки г. Мельникъ.

Чиранка. Подъ лѣсомъ есть круглое городище 40 сажень въ окружности; валъ $1\frac{1}{2}$ сажени вышиною; въ немъ слѣды каменнаго зданія.

Stecki, Wolyń., II, 52.

Рахмановъ. У выѣзда въ Шумскъ, близъ плотины, есть возвышенный островъ на прудѣ; на немъ четырехугольное городище; каждая сторона длиною въ 50 шаговъ; сохранились валы и фундаменты двухъ каменныхъ башенъ.

Замѣтки Антоновича.

Онъшковцы. На поляхъ есть 5 кургановъ — сильно распаханы.

Тоже.

1882 г. найденъ наконечникъ бронзовый копьа.

Матер. Моск. Археол. Общ.

Суражъ. Одинъ изъ холмовъ, на которомъ построено село, окруженъ валомъ.

Замѣтки Антоновича.

Близъ села есть группа кургановъ, многіе уничтожены подъ усадьбы; осталось около 70. Въ 1897 г. Антоновичъ раскопалъ 13. Типъ погребенія — волинскій.

Въ окрестности находили каменные орудія.

Андріашевъ, 19—20.

1720 г. при добываніи желѣзной руды открыта была пещера.

Rzeczyński, 26—28.

Матер. Моск. Археол. Общ.
Коллекція Орлова.
Волыиск. епарх. древнехран.
Замѣтки Антоновича.

Найдено нѣсколько золотыхъ монетъ. Не были опредѣлены.
Найдены два бронзовые энкольпіона и бронзовый образокъ.
Зиньки. Найдень полированный кремневый топорикъ.

Малое Гутысько (Городыское). Есть овальное городище, окруженное двойнымъ валомъ; діаметры: 82 и 60 шаговъ; къ нему съ востока прилегають квадратное укрѣпленіе, окруженное однимъ валомъ. Длина каждой стороны = 50 шаговъ.

Орловъ, 5.

Куты. Въ селѣ, на возвышенности, окруженной болотами, есть фундаменты каменнаго замка — урочище называется *Замчисько*.

Коллекція Орлова.

На поляхъ найдена стоянка каменнаго вѣка; на ней собрано очень много отбивныхъ кремневыхъ орудій: отбойники, кривые ножи, пилы, ножики, глиняныя грузила и пряслицы, также глиняныя первобытные черенки.

Разновременно въ лѣсу и на поляхъ найдены: желѣзный, прямой обоюдоострый мечъ, желѣзный боевой топоръ и бронзовое поясное украшеніе, также разрозненныя польскія монеты и бронзовый образокъ съ изображеніемъ Рождества Христова.

5. Бассейнъ р. Стыра

(притока Припяти).

Церк. лѣтоп. с. Подзамче.

Подзамче. Въ селѣ, близъ церкви, есть 1 курганъ.

Донесеніе Радзивилловской вол.

Перенятинъ. Есть четырехугольное городище, съ бастіонами по угламъ; длина 170, ширина 140 сажень; окружено валомъ и рвомъ.

6. Бассейнъ р. Иквы

(притока Стыра).

Дѣла Имп. Археол. Ком.

Крутневъ. Въ 1882 г. въ глиняной, поливяной баклагѣ найденъ кладъ, состоявшій изъ 771 серебряной монеты XVII ст.: польскихъ, прусскихъ, шведскихъ, рижскихъ и германскихъ.

Страшкевичъ, 23.

Допушино. Въ 1848 г. найденъ былъ кладъ; монеты не опредѣлены.

Музей Кіевск. университета.

Въ 1895 г. найденъ кладъ, состоявшій изъ 539 мелкихъ серебряныхъ монетъ XVII ст.: польскихъ, рижскихъ и прусскихъ.

- Въ 1896 г. найденъ кладъ, заключавшій серебряное кольцо и монеты, которыя не были опредѣлены. Замѣтки Яроцкаго.
- Сохранились слѣды городища. Замѣтки Валошинскаго.
- Розтоки.* Въ 1897 г. найденъ кладъ, состоявшій изъ 46 серебряныхъ и 632 билонныхъ монетъ; не были опредѣлены. Замѣтки Яроцкаго.
- Борщовка.* Въ полуверстѣ отъ села, по направленію къ с. Передмиркѣ, на берегу Горыни, есть круглое городище, 500 сажень въ окружности; обнесено валомъ; частью занято крестьянскими усадьбами. Донесеніе Барсуковской вол.
- Въ лѣсу есть 3 кургана.
- Залтсцы.* Въ 1894 г. найденъ кладъ, заключавшій 187 польскихъ и германскихъ монетъ XVI ст. Отч. Имп. Арх. Ком. 1894 г.
- Почаевъ.* Въ 1892 г. найдена жестяная коробка и въ ней глиняный кувшинъ, заключавшій 105 серебряныхъ и 2 золотыя монеты Екатерины II. „Кіевское Слово“, 1892 г., № 1559.
- Таражъ.* Есть круглое городище, 360 сажень въ окружности, называемое *Десять валовъ*. Въ городищѣ помѣщаются церковь и усадьба священника; оно окружено валомъ и рвомъ. Въ 1868 г. на городищѣ найдена старинная сабля. Отъ городища тянется валъ, огибающій все село. Донесеніе Лопушанской вол. Церк. лѣтоп. с. Тарика.
- Есть у села 1 курганъ, распаханъ; выпаханы человѣческія кости.
- Комаринъ.* У деревни есть могильникъ, заключающій до 30 кургановъ. Церк. лѣтоп. с. Тарика.
- Кокоровъ.* На берегу Иквы есть четырехугольное городище, длиною 85, шириною 80 шаговъ. Окружено валами. Донесеніе Почаевской волости.
- На урочищахъ: „Роздойманы“ и „Ковалевка“ есть двѣ группы кургановъ. Церк. лѣтоп. с. Кокорева.
- Шпиколосы.* На горѣ, называемой *Лютра*, есть 2 большіе кургана. Церк. лѣтоп. с. Рудки.
- Въ 1858 г. найденъ кладъ, заключавшій 150 серебряныхъ и 3 мѣдныя польскія монеты Сигизмунда III. Страшкевичъ, 47. Орловъ, 23.
- Рудка.* Есть четырехугольное городище. Церк. лѣтоп. с. Рудки.
- Богдановка.* У деревни есть 3 кургана. Церк. лѣтоп. с. Дунаева.
- Дунаевъ.* На склонѣ горы *Соколей* есть скальная пещера. Тоже.
- Комаровка.* Въ лѣсу есть городище, называемое „Окипъ“, 20 сажень въ окружности, и рядомъ группа кургановъ. Церк. лѣтоп. с. Комаровки.
- Колосовъ.* У деревни есть 2 кургана. Замѣтки Антоновича.
- Орля.* На островѣ, среди пруда, есть городище съ развалинами замка. Stecki, Wołyń., II, 190.
- Жолобы.* Есть городище, окруженное валами. Церк. лѣтоп. с. Жолобы.

Замѣтки Антоновича.

Кременецъ. На высокой скалистой горѣ, называемой горою „Боны“, господствующей надъ городомъ, есть развалины древняго замка; уцѣлѣли: почти вся каменная стѣна, окружавшая замокъ, одна угловая двухъэтажная башня, въѣзжія ворота и глубокій колодезь.

Въ 3 верстахъ отъ города, по Дубенско-Почаевскому шоссе, есть 1 курганъ.

Kraszewski, 28.

Открыта была гробница, въ которой лежалъ скелетъ, и по обѣ стороны головы два каменные полированные топора.

Niemcewicz, Podr. historycz, 191.
Музей Краковской академіи. Уваровъ, II, 96. Труды III съѣзда, II, прил. 16.

Найдены огромный нуклеусъ изъ бѣлаго кремня, два кремневые наконечника копій, 2 кремневые пилы, 3 кремневые полированные клина и два каменные полированные молота-топора съ просверлинами.

Орловъ, 8, 19.

Въ 1841 г. найденъ кладъ, заключавшій 62 талера и 29 мелкихъ монетъ; не были опредѣлены.

На кладбищѣ въ 1879 г. найденъ кладъ мелкихъ польскихъ монетъ.

Коллекція Тиховскаго.

Вѣлокрынца. У желѣзнодорожнаго моста, на берегу безымяннаго ручья найдена стоянка каменнаго вѣка; на ней собрано много отбивныхъ кремневыхъ орудій и орнаментированныхъ первобытныхъ черепковъ.

Тоже.

Сапановъ. На берегу Иквы найдены на урочищахъ: *Песчанка* и *Новоставка* двѣ стоянки каменнаго вѣка, на нихъ собрана очень большая коллекція всевозможныхъ отбивныхъ кремневыхъ орудій, точильныхъ камней, черепковъ первобытной посуды и нѣсколько экземпляровъ полированныхъ кремневыхъ топоровъ.

Замѣтки Антоновича.

Веселовка. Есть городище, называемое *Городысько* съ 3 сторонъ окружено обрывами, съ четвертой валомъ и рвомъ.

Тоже.

Угорскъ. Въ лѣсу, близъ деревни, есть древнее кладбище, на которомъ много цѣлыхъ и поломанныхъ каменныхъ крестовъ.

Коллекція Тиховскаго.

Лишня. Около усадьбы лѣсника найдена стоянка каменнаго вѣка. На ней собрано много отбивныхъ кремневыхъ орудій и черепковъ сосудовъ.

Замѣтки Антоновича.

Стожекъ. Лѣтописный *Истожекъ.* На конусовидной горѣ. Сохранились едва замѣтные слѣды древняго городища.

У подножія горы есть древнее кладбище; на немъ сохранилось до 40 каменныхъ крестовъ и обломки многихъ крестовъ разбитыхъ; на нѣкоторыхъ изъ нихъ сохранились остатки славянскихъ надписей.

Коллекція Орлова

Въ лѣсу найденъ длинный желѣзный обоюдоострый мечъ.

Антоновцы. На урочищѣ *Утогъ* есть круглое городище, 310 сажень въ окружности; окружено валомъ и рвомъ. Донесеніе Бѣлокриницкой вол.

Близъ городища есть до 50 кургановъ, многіе были раскопаны кладонскателями, находили въ нихъ скелеты.

Въ 1860 г. найдено нѣсколько римскихъ монетъ. Stecki. Wołyń II, 87.

Найдена половина бронзоваго складня и нѣсколько желѣзныхъ крестовъ.

Найдено большое желѣзное копьѣ. Муз. Кіевск. университет.

Большая Яловица. Въ лѣсу найдено нѣсколько полированных кремневыхъ топоровъ и нѣсколько каменныхъ полированных молотовъ-топоровъ съ просверлинами. Коллекція Тиховскаго.
Музей Кіевскаго университета.

10.

Острожскій уѣздъ.

1. Бассейнъ р. Случи

(притока Горыни).

Сапожинъ. Есть остатки городища, вблизи котораго въ 1865 г. найденъ въ горшкѣ кладъ, заключавшій 60 польскихъ серебряныхъ монетъ XVII ст. Страшкевичъ, 66.

Браневъ. Къ юго-западу отъ. с. по направленію къ селамъ: Тудоровъ и Пашуки есть группа до 300 кургановъ. Słown. geograficzny, I, 352.

Блудовъ. У дороги въ Острогъ есть большой курганъ, называемый *Черная борода*. Тоже VII, 689.
Коллекція Э. Руликовскаго.

Найдены два шаровидные каменные отбойника и полированный молотъ-топоръ съ просверлиною, разломанный на двѣ части.

2. Бассейнъ р. Корчика

(притока Случи).

Хоняки. Въ 1823 году у села найденъ былъ кладъ, заключавшій: большой серебряный сосудъ въ видѣ головы антилопы съ длинными рогами; плоскую, овальную серебряную чашу съ рельефными изображеніями: льва, двухъ сплетенныхъ хвостами драконовъ и дерева, на которое взлѣзаютъ двѣ антилопы; много другихъ серебряныхъ предметовъ: тарелокъ, ножей, кубковъ и т. п.; также золотыя монеты. Всѣ эти вещи принадлежали, по преданію, королю Станиславу Оссовскій. Лѣсъ Курашъ 13—14.
Kraszewski, 352. Słownik geograficzny I, 629.

Лещинскому, который въ 1709 году заболѣлъ въ походѣ въ Хонякахъ; вещи были украдены его камердинеромъ, который, послѣ выздоровленія короля, будто зарылъ ихъ и самъ сбѣжалъ.

Коллекція барона Штенгеля.

Аннополь. Найденъ кладъ, заключавшій польскія и прусскія монеты XVII ст.

Донесеніе Аннопольской вол.

Ровки. Въ полѣ есть группа кургановъ, числомъ 137.

Донесеніе Должецкой волости.

Должокъ. Въ лѣсу есть группа до 100 кургановъ.

Тоже.

Клепачи. Есть 55 кургановъ въ двухъ группахъ.

Тоже.

Плоска. У села есть 2 кургана.

Тоже. Słown. geograf. IV, 97.

Крыловъ. На поляхъ есть 40 кургановъ.

Киликіевъ. У мѣстечка есть 72 кургана въ двухъ группахъ, и въ 7 верстахъ, близъ почтовой станціи *Выгода* есть группа кургановъ называемая *Кривоносомы могилы*.

Słown. geograficzny. I, 820.

Черница. У села есть 5 кургановъ.

Замѣтки Яроцкаго.

Въ 1899 г. найдена отрубленная половина золотой, ладіеобразной монетной гривны 96 пробы, вѣсомъ 6 лотовъ, 1 золотникъ.

3. Бассейнъ Верхней р. Горыни

(притока Припяти).

Донесеніе Семеновской волости.

Тихомль. Въ одной верстѣ отъ села въ лѣсу на берегу пруда есть четвероугольное городище, называемое *Палацысько*, окруженное валомъ и рвомъ, длиною 40, шириною 30 сажень. Входъ съ востока, по его сторонамъ двѣ высокія насыпи.

Матеріалы Московск. археол. Общ. Słown. geograficzny XII, 691. Замѣтки Антоновича.

Близъ городища, у пруда есть 5 кургановъ, и на полуостровѣ надъ Горынью 3.

Въ паркѣ есть однокупольное каменное зданіе; стѣны украшены фресками, называется „Аріанская Каплица“; построена, по преданію, бывшими владѣльцами, Сенютами.

Замѣтки Яроцкаго.

Въ 1897 г. найденъ кладъ, содержащій монеты серебряныя польскія, русскія и венгерскія XVI—XVII ст.

Церковн. лѣтоп. с. Челгузова Zbiór wiadom. do antrop. III, 68—69.

Челгузовъ. У села есть 2 кургана.

Миклаши. Въ 1874 г. найденъ большой кремневый ножъ.

Замѣтки Кривошапкина.

Березинцы. У села есть много кургановъ.

Коллекція Антоновича.

Найденъ кремневый топорикъ съ отполированнымъ остриемъ.

Замѣтки Кривошапкина

Даниловка. По предположенію, лѣтописный Даниловъ.

У села есть нѣсколько кургановъ.

Денисовка. У хутора *Липники* есть городище, окруженное тремя параллелями валовъ. На урочищѣ *Окопецъ* есть слѣды другого городища.

Słown. geograficzny, VII, 690; I, 900.

По направленію къ с. *Даниловкѣ* есть нѣсколько кургановъ.

Семеновъ. Есть городище, окруженное дугообразнымъ валомъ; занято усадьбою помѣщика.

Матер. Москов. Археол. Общ.

Есть 1 большой курганъ.

1876 г. найденъ кладъ, заключающій 750 польскихъ монетъ XVII ст.

Орловъ, 38.

Жемелинцы. У села есть 4 кургана.

Донесеніе Ляховецкой волости.

Сивки. Было 5 кургановъ; изъ нихъ въ 1876—1878 г. Радзиминскій раскопалъ 4; погребеніе каменнаго вѣка: черепа длинноголовые (указат. 71, 2), горшки, лепленные руками, кремневые ножи, часть кремневаго полированного топора.

Zbiór wiadomości do antropologii VI, I, 18—19, I, I, 10, III, I, 65—66, 122.

Разновремено найдены: каменный полированный молотъ-топоръ съ просверлиною, кремневые: отбойникъ, полированный топоръ, 2 пилы, кинжалъ, долото и срѣзанный оленій рогъ.

Katalog muzeum Lubomirskich. Музей Киевск. универ. Катал. выставки IX съѣзда.

На поляхъ найдены желѣзные: копье, стрѣла и 2 топора.

Радзиминъ. Есть городище, называемое *Виневское*; площадь его = 1058 квадратныхъ метровъ, окружено валомъ въ 1 сажень высотой; такой же валъ тянется къ юго-западу отъ городища на протяженіи 600 сажень, по обѣ стороны его рвы, 0,90 метра глубиною. 1882 г. Радзиминскій нашелъ на городищѣ: кремневые ножи, клинья, большой нуклеусъ и черепки горшковъ.

Zbiór wiadom. do antropologii VI, I, 16—19.

1876—1878 гг. Радзиминскій раскопалъ 8 кургановъ; черепа длинноголовые (указатели: 70, 9—до 74); при костяхъ были: черепки горшковъ, маленькіе горшочки съ сферическими днами, уголь и кремневые ножи; въ одномъ случаѣ скелетъ найденъ въ кистѣ изъ известковыхъ плитъ; при немъ діоритовый топоръ-молотъ.

Тамъ же I, I, 9—10, 66—67, 122.

1876 г. близъ ручья *Хмѣлисько*, на глубинѣ 1—3 футовъ, обнаружена Радзиминскимъ стоянка каменнаго вѣка; найдено множество кремневыхъ осколковъ и орудій какъ отбивныхъ, такъ и полированныхъ: ножи, скребки, клинья, топорикъ, кинжалъ, также черепки горшковъ и пряслицы.

Тамъ же I, I, 9—10. Коллекція С. Л. Радзиминскаго.

На поляхъ найдены: кремневые отбивные: 3 ножа, 7 клинъевъ, 4 пилы, нуклеусъ и кремневый полированный топоръ.

Тамъ же VI, I, 16—19.

Бащинцы. Къ сѣверу отъ села есть 1 большой курганъ.

Słown. geograficzny III, 900.

Ляховцы. Въ центрѣ мѣстечка есть четвероугольное городище, длина 240, ширина 160 сажень. Часть валовъ разрушена постройками.

Донесеніе Ляховецкой волости.

На низменномъ мѣстѣ, возлѣ пруда есть другое городище, круглое, называемое: *Насыпной островъ* или *Замокъ*, 350 сажень въ окружности.

Церков. лѣтоп. Суховольскаго прихода.

На поляхъ въ разныхъ мѣстахъ разсѣяно 7 кургановъ и на предмѣстїи *Суха Воля*, близъ кладбища 2 кургана.

Дѣла Имп. Археол. комиссїи.

На поляхъ находимы были наконечники кремневыхъ стрѣлъ. Въ 1860 г. найденъ былъ въ горшкѣ кладъ, состоявшій изъ 33 серебряныхъ и 265 мѣдныхъ монетъ: польскихъ, прусскихъ и германскихъ XVII—XVIII в.

Орловъ, 37.

Въ 1874 г. найденъ кладъ, содержащій $1\frac{1}{8}$ фунта билонной монеты; не былъ опредѣленъ.

Słown. geograficzny IV, 827.

Бсенжинцынъ. Деревня до XVIII ст. называлась *Окопъ* отъ большого четверугольнаго городища, сохранившагося понынѣ.

Церк. лѣтоп. с. Бисовки.

Бисовка. У села есть 4 кургана.

Донесеніе Ляховецкой волости.

Гулевцы. У села есть 4 кургана.

Замѣтки Кривошапкина.

Козинъ. Было 2 кургана; одинъ раскопалъ Кривошапкинъ, нашелъ скелетъ и обломки глинянаго сосуда.

Въ 1894 г. найденъ кладъ, содержащій 15 серебряныхъ монетъ польскихъ и нидерландскихъ.

Донес. Перерословской волости
Zbiór Wiadom. do antrop. III, I, 64.

Переросле. У села есть 2 кургана, третій раскопанъ въ 1876 г. Радзиминскимъ; найденъ скелетъ длинноголовый (указат. 72,5) и обломки кремневыхъ ножей.

Орловъ, 28.

Въ полѣ выпажана золотая полоса (монетная гривна?).

Церковная лѣтоп. с. Шимковцы.

Шимковцы. При выѣздѣ изъ села съ западной его стороны есть 1 курганъ.

Zbiór Wiadom. do antrop. III, I, 62—63, 122; VI, I, 8, 10, 11, 19; IX, I, 48—50.

Шекиринцы. Радзиминскій и Бреза раскопали 8 кургановъ, нашли погребеніе каменнаго вѣка: скелеты длинноголовые (указатели 68—71,6); при нихъ круглодонные сосуды, кремневый кинжалъ и каменные полированные молоты-топоры.

На поляхъ найдены: кремневый ножъ и нуклеусъ.

Тамъ же I, I, 8; III, I, 63—64.

Корытне. Владѣлецъ Рушевскій раскопалъ 5 кургановъ, нашелъ погребеніе каменнаго вѣка: скелеты лежали скорченныя, головами на востокъ; при нихъ были: раздавленные горшки, полированные топоры-молоты, кремневый полированный топоръ. Въ одномъ случаѣ найдены жженныя человѣческія кости, сложенныя въ желтомъ глиняномъ горшкѣ.

Уваровъ, II, 95, 150.
Музей Кіевск. университета.

Найдены кремневый клинъ, шиферная и глиняная пряслицы и 4 кремневые полированные топора.

Zbiór Wiadom. do antrop. III, I, 67.

Окнины. Въ 1876 г. случайно была найдена и уничтожена гробница, сложенная въ видѣ кисты изъ песчаниковыхъ плитъ.

- Найдены: кремневое долото и шифферная пряслица. Уваровъ II, 95.
- Залужье.* Въ лѣсу есть нѣсколько кургановъ; одинъ изъ нихъ раскопалъ Оссовскій въ 1868 году. Погребеніе каменнаго вѣка; найдены: скелеть, глиняный сосудъ, сдѣланный безъ станка, и кремневые ножи. Wiadom. archeolog. III, 101. Труды III съѣзда I, 171—175. Kohn und Mehliis I, 292. Замѣтки Кривошапкина.
- Найденъ въ 1888 году золотой перстень съ синимъ камнемъ, на которомъ вырѣзанъ былъ бюстъ и нѣсколько греческихъ буквъ. Замѣтки Антоновича.
- Въ 1890 г. найдены 42 серебряные пражскіе гроша XIV ст. Отчетъ Импер. Археол. ком. 1890 г. Słown. geograficzny III, 644.
- Юфковцы.* На поляхъ есть до 40 кургановъ; нѣкоторые были раскопаны Оссовскимъ, Радзиминскимъ и Глогеромъ; похороны каменнаго вѣка; найдены: скелеты длинноголовые и каменные отбивныя и полированные орудія.
- Найденъ желѣзный наконечникъ копья, инкрустированный золотомъ.
- Найдено нѣсколько римскихъ монетъ.
- На пространствѣ нѣсколькихъ десятинъ констатированы остатки большой первобытной мастерской керамическихъ издѣлій.
- Гнойница.* Былъ лѣтописный городъ того же имени. Сохранилось городище. Церк. лѣт. с. Гнойницы.

4. Бассейнъ р. Нижней Горыни

(притока Припяти).

- Крупецъ.* Найдена бронзовая складная иконка. Музей Кіев. духовной. акад.
- Кривинъ.* Найдена древняя желѣзная шпора. Katalog muz. Lubomirskich.
- Въ 1894 г. найденъ кладъ, заключавшій въ себѣ 527 польскихъ и германскихъ серебряныхъ монетъ XVII ст. Отчетъ Импер. Археол. ком. 1894 г.
- Вильбовна.* Къ сѣверу отъ села, частью въ лѣсу, частью на полѣ, есть многочисленная группа кургановъ (до 80). Słown. geograficzny XIII, 309.
- Монастырекъ.* На берегу Горыни есть овальное городище; діаметры: 100 и 50 сажень; сохранились: валъ и ровъ, глубиною въ 4 саж. Донесеніе Хоровской волости.
- Въ полуверстѣ отъ городища есть 1 распаханый курганъ. Тоже.
- Розважъ.* У села есть 20 кургановъ въ двухъ группахъ. Замѣтки Антоновича.
- Есть городище, на которомъ помѣщаются церковь и усадьба помѣщика.
- Бургань.* На поляхъ есть 20 кургановъ. Замѣтки Волошинскаго.
- Хоровъ.* У села есть 1 курганъ. Матер. Москов. Археол. Общ.

Донесеніе Хоровской волости.
Церк. лѣтоп. с. Бродова.

Бродовъ. У села есть 2 кургана; на одномъ углубленіе въ 2 аршина, на другомъ стоитъ каменный крестъ; много кургановъ было снесено при устройствѣ полотна желѣзной дороги.

Донесеніе Мощаницкой волости.

Мощаница. У села есть два городища: одно 53 сажени длиною и 43 шириною; другое 91 сажень длиною и 80 шириною; занято постройками.

Słown. geograficzny VI, 725.

По направленію къ с. Могилянамъ есть 5 кургановъ.

Замѣтки Антоновича.

Могиляны. На поляхъ есть до 30 кургановъ.

Орловъ, 34.

Черняховъ. Въ 1872 г. найденъ въ глиняномъ горшкѣ кладъ, заключавшій 1233 польскія монеты.

Страшкевичъ, 19.

Оженинъ. Въ 1845 г. найденъ горшокъ; въ немъ 9 польскихъ монетъ XVII в.

Матер. Москов. Археол. Общ.

Стадники. У села есть 1 курганъ.

Zbiór Wiadom. do antrop. III, I, 67—69.

1878 г. случайно открыта была гробница; въ ней былъ скелетъ и при немъ: черепки сосудовъ, кремневые: ножи, осколки и кинжалъ; бронзовые: топорикъ и кинжалъ и кусокъ ткани съ золотыми нитками.

Коллекція С. Л. Радзимиинскаго.

Найдены: серебряная серьга кievскаго типа и нѣсколько обломковъ такихъ же серегъ.

Донесеніе Бугринской волости.

Вильгоры. У села есть 4 кургана.

Замѣтки Антоновича.

Милятинъ. Среди села есть полуразрушенное городище; сохранились лишь отрѣзки вала.

Донесеніе Сіянецкой волости.

На полѣ есть 1 курганъ.

Коллекція бар. Штенгеля.

Найденъ кремневый полированный топорикъ.

Отчетъ Импер. Археолог. ком.
1895 г.

1895 г. найденъ кладъ, заключавшій около 4 фунтовъ серебряныхъ польскихъ и рижскихъ монетъ XVII ст.

Донесеніе Сіянецкой волости.

Бухаревъ. Въ лѣсу, по дорогѣ въ село Стадники, есть 3 кургана.

Замѣтки Антоновича.

Башина. На горѣ, возвыщающейся надъ селомъ, сохранилось городище; есть валы и слѣды каменной постройки.

Замѣтки Волошинскаго.

У села разсѣяно 14 кургановъ, изъ нихъ 6 въ лѣсу на урочищѣ *Курганки*.

Донесеніе Сіянецкой волости.

Тесовъ. На низменномъ мѣстѣ, надъ рѣчкою, есть городище. Около 1840 г. его раскапывалъ мѣстный помѣщикъ; нашель часть желѣзной цѣпи и обнаружилъ каменные фундаменты зданія.

Матер. Моск. Археол. Общ.

Новоселки. Въ лѣсу есть круглое городище, называемое *Замчисько*; окружено рвомъ въ 1½ сажени глубиною.

Церков. лѣтоп. с. Новоселки.

Въ лѣсу есть 20 кургановъ.

Замѣтки Волошинскаго.
Słown. geograf. XII, 756.

Угольцы. Въ лѣсу есть городище, окруженное глубокимъ рвомъ и валомъ, въ которомъ сохранились каменные фундаменты.

Тайкуры. На горѣ есть квадратная площадь, пространствомъ въ полдесятины, съ остатками фундаментовъ круговой стѣны и замка; замокъ этотъ былъ построенъ, въ началѣ XVII ст., князьями Вишневецкими; сгорѣлъ въ 1825 году, а въ 1866 году проданъ на сносъ для постройки вокзала въ Здолбуновѣ.

Тамъ же XII, 144, VII, 690.

Въ 2 верстахъ къ сѣверу есть нѣсколько кургановъ.

Старики. Есть группа до 200 кургановъ.

Посягва. У села есть 2 кургана.

Найдена половина діоритоваго полированнаго молота-топора.

Новоставцы. На поляхъ разсыяно 10 кургановъ.

Бугринъ. Въ селѣ, на берегу Горыни, на низменномъ мѣстѣ есть четвероугольное городище 19 сажень длиною и 13 шириною. Валы и рвы отчасти разрушены постройками и смыты рѣкою.

Тамъ же XII, 144.

Донесеніе Бугринской волости.

Коллекція бар. Штенгеля.

Церков. лѣтоп. с. Новоставцы.

Донесеніе Бугринской волости.

На полѣ есть 2 кургана.

Бабинъ. На полѣ, близъ шоссе есть 7 кургановъ.

Ильинъ. У села есть 1 курганъ.

Томаховъ. Въ южной части села есть полуразрушенное городище, называемое *Замчисько*.

Донесеніе Ровенской волости.

Матер. Москов. Археол. Общ.

Церковн. лѣтоп. с. Томахова.

На фермѣ *Агатовка* иначе *Задериного* въ 1889 году раскопаны были 3 кургана: въ одномъ найденъ былъ скелетъ и при немъ полированный кремневый топоръ и кремневый кинжалъ; во второмъ и третьемъ: скелеты, бронзовый браслетъ, желѣзные: ножъ и удила и горшокъ; въ насыпяхъ найдены кремневые: ножъ и пила.

„Кіевлянинъ“ 1889 г. № 142.

1882 г. найденъ кладъ, состоявшій изъ 379 польскихъ и шведскихъ монетъ.

Орловъ, 48.

Глубочекъ. По дорогѣ изъ Глубочка въ Нараевку, въ лѣсу, называемомъ *Курашъ*, находится круглое городище, называемое *Замчище*, пространствомъ въ 6 десятинъ; оно окружено двойнымъ валомъ; высота внутренняго 3 сажени, наружнаго 4. Въ 1868 г. Осовскій производилъ въ городищѣ раскопки, обнаружилъ колодець съ деревяннымъ срубомъ въ 3 сажени глубиною и нашелъ въ немъ: желѣзные серпъ и топорикъ, черепки глиняныхъ сосудовъ и деревянные: чашку, ложку и свирѣль.

Осовскій. Лѣсъ Куришъ.

Жаврово. Найдены 25 бронзовыхъ наконечниковъ стрѣлъ.

Музей Кіевского университета.

Бочаница. По направленію къ с. Жаврову есть городище.

Донес. Сіанецкой волости.

Въ окрестности села есть одинъ большой курганъ.

Замѣтки Антоновича.

Дулибы. Найдены были серебряные сосуды грубой работы, сдѣланные въ видѣ бараньихъ головъ.

Kraszewski, 352.

Słown. geograf., XI, 743.

Симоновъ. Къ сѣверу отъ села, въ лѣсу, на берегу Горыни, есть четвероугольное городище.

Донес. Гощанской волости.

Въ селѣ есть 1 курганъ и 3 кургана на поляхъ.

„Кіевлянинъ“ 1889 г.

На берегу Горыни констатирована стоянка каменнаго вѣка; на ней собраны кремневые: ножи, скребки, наконечники стрѣлъ, а также черепки сосудовъ.

Страшкевичъ, 51.

Въ 1861 году найденъ кладъ, состоявшій изъ 349 монетъ польскихъ, прусскихъ, шведскихъ и рижскихъ XVII ст.

Извѣст. Имп. Археол. Общ. VI, 214.

Въ 1868 г. найденъ горшокъ, содержащій 260 такихъ же монетъ.

Słown. geograf., VII, 895.

Пашуки. На границѣ съ с. Должкомъ есть до 20 кургановъ.

Тамъ же X, 35.

Русовль. За селомъ есть до 20 кургановъ, называемыхъ *Рыцарскія могилы.*

Тамъ же VII, 689.

Курозваны. Прилегаютъ къ предыдущимъ 12 кургановъ, носящихъ то же названіе.

Тамъ же III, 167.

Гоща. У дороги въ Тучинъ надъ Горыню есть городище съ остатками фундаментовъ замка.

Донесеніе Гощанской волости.

На полѣ есть 1 курганъ.

Rzeczyński. Actuarium, 29.

Близъ села обширная пещера, служившая убѣжищемъ во время татарскихъ набѣговъ.

Донесеніе Гощанской волости.

Горбаковъ. На берегу Горыни есть овальное городище; діаметры 37 и 28 сажень; валъ сохранился.

Донесеніе Тудоровской волости.
Słown. geograf., XII, 607.

Тудоровъ. На границѣ съ с. Русовлемъ есть 11 кургановъ, называемыхъ *Рыцарскія могилы*; около нихъ есть каменные плиты. Къ западу отъ села есть большой курганъ, называемый *Чорна Борода*, и къ сѣверу группа до 60 кургановъ.

Андріяшевъ, 6, 76, 115.

Подоланы. Окружено село валомъ и рвомъ. Вѣроятно, оно нѣкогда составляло *Подоль*, предмѣстіе города Дорогобужа.

Тоже.

Дорогобужъ. Лѣтописный княжескій городъ. Сохранилось городище, въ которомъ помѣщается усадьба владѣльца. Въ немъ есть подземные вѣтвистые ходы.

Церковн. лѣт. с. Дорогобужа.

У села есть нѣсколько большихъ кургановъ.

Волинск. епарх. древнехранил.

Найдены: створка Энкольпіона, 2 крестика изъ пестраго камня, 2 бронзовые креста (на одномъ греческая надпись), иконка, вырѣзанная на талькѣ съ изображеніями: трехъ святителей и ангела передъ Авраамомъ, серебряный крестикъ.

Замѣтки Антоновича.

1896 г. найденъ кладъ, состоявшій изъ 540 польскихъ монетъ XVII ст.

Извлеч. изъ всеподд. отчета 1853 г.

Расъники. Въ 1853 г. найденъ горшокъ, заключающій 3000 шеляговъ Яна Казимира.

Słownik geograf., VII, 690.

Замѣтки Антоновича.

Музей Краковской академіи.

Донес. Новомалинской волости.

Замѣтки Волошинскаго.

„Кіевская Старина“ 1888 г.
№ 4, 23.

Донес. Новомалинской волости.
Słownik geograf., VII, 687.

Страшкевичъ, 31.

Орловъ, 22.

Орловъ, 27.

Орловъ, 49.

Слободка. У села есть до 10 кургановъ.

Гремяче. На поляхъ есть 1 большой курганъ и 5 меньшихъ.

Найдены были шиферныя пряслицы.

Межиричъ Острожскій. Въ мѣстечкѣ, на берегу р. Вилии, есть четырехугольное городище, называемое *Мѣстечко*, 280 сажень длиною и 260 сажень шириною. Площадь занята усадьбами, валъ частью разрушенъ постройками и добываніемъ глины.

Острогъ. Есть городище, защищенное съ двухъ сторонъ обрывами и съ двухъ другихъ рвомъ. Это бывший замокъ князей Острожскихъ; окружавшая его каменная стѣна была для хозяйственныхъ цѣлей разобрана владѣльцемъ въ 1840 г. Въ юго-западномъ углу сохранилась башня и въ противоположной сторонѣ двухъэтажный жилой домъ съ большими погребами. Въ замкѣ древняя церковь Богоявленія, построенная въ XV вѣкѣ князьями Острожскими, недавно обновленная изъ развалинъ; при очисткѣ фундаментовъ открытъ былъ склепъ съ истлѣвшими скелетами; вѣроятно, фамильный склепъ князей Острожскихъ.

Сохранилась часть вала, окружавшаго городъ, и въ немъ развалины двухъ башенъ.

По дорогѣ въ Дубно есть 2 кургана, по дорогѣ въ с. Бѣлашевъ 1 и у *Нового миста* 20.

1851 г. найденъ кладъ, содержащій 218 серебряныхъ польскихъ монетъ XVII ст.

1854 г. на Красной площади, возлѣ башни найденъ кладъ, заключающій 218 серебряныхъ монетъ Сигизмунда III и серебряный наборъ отъ уздечки.

1867 г. въ бывшемъ францисканскомъ монастырѣ найденъ кладъ, состоявшій изъ 30 червонцевъ и, по слухамъ, часть брильянтоваго креста.

1883 г. найденъ кладъ, содержащій 104 серебряныхъ польскихъ гроша (1815—1850 г.).

6. Бассейнъ р. Устія

(притока Горыни).

Церк. лѣтоп. с. Верхова.

Верховъ. Въ селѣ есть городище.

На урочищѣ, называемомъ *Торивля*, есть нѣсколько кургановъ.

Въ 1892 г. при распашкѣ крестьяне нашли и разрушили двѣ гробницы, сложенные изъ каменныхъ плитъ.

Гульча. На полѣ есть 1 курганъ.

Донес. Здолбицкой волости.

По дорогѣ въ Острогъ есть гротъ, въ которомъ устроена православная часовня св. Николая.

Церк. лѣтоп. с. Гульчи.

Коростовъ. Въ 1878 г. найдено желѣзное копье съ золотую инкрустаціею.

Древн. Москов. Археол. Общ. IX. проток. 63.

Новый Мыльскъ. У самаго села есть четверугольное городище, длиною 24, шириною 22 сажени; по угламъ 4 бастиона.

Донес. Здолбицкой волости.

Въ полуверстѣ отъ села, у пруда есть овальное городище; діаметры: 60 и 53 сажени; сохранился валъ до 6 сажень высотыю.

Есть 5 кургановъ на полѣ и болѣе 10 въ лѣсу.

Замѣтки Антоновича.

Близъ кургановъ есть стоянка каменнаго вѣка.

Замѣтки г. Мельникъ.

Старый Мыльскъ. Кладбище близъ церкви расположено на старомъ могильникѣ — замѣтно до 50 кургановъ. На полѣ есть 2 кургана.

Тоже. Матер. Московск. Археол. Общ.

Здолбица. Старое кладбище у села расположено на старомъ могильникѣ (до 20 кургановъ). На поляхъ есть 3 кургана.

Донесеніе Здолбицкой волости. Замѣтки Антоновича.

Въ 1897 г. найденъ кладъ, состоявшій изъ 37 мѣдныхъ монетъ: польскихъ, русскихъ и австрійскихъ XVIII ст.

Музей Кіевск. университет.

Здолбуново. У села есть 2 кургана.

Матер. Москов. Археол. Общ.

Загорошъ. Есть городище съ слѣдами каменной постройки.

Замѣтки Антоновича.

У деревни есть 1 курганъ.

Донес. Здолбицкой волости.

Пятыгорцы. Есть городище, называемое *Замчисько*, часть вала разрыта; на площади помѣщается усадьба помѣщика.

Матер. Москов. Археол. Общ.

11.

Заславскій уѣздъ.

1. Бассейнъ р. Случи

(притока Горыни).

Ледянка. Около 1870 г. найденъ кладъ, состоявшій изъ польскихъ червонцевъ и русскихъ рублей XVIII ст.

Церк. лѣтоп. Криворудскаго прихода.

Антонины. У села есть 2 кургана: одинъ въ полѣ, называется *Поморская могила*, другой въ лѣсу — *Сивицкая могила*.

Донес. Антонинской волости.

Церк. лѣтоп. с. Рублянки.

Рублянка. Въ 2 верстахъ отъ села есть 2 распаханые кургана: 1 по дорогѣ въ с. Малые Пузырки, другой по дорогѣ въ с. Кременчуки.

Церк. лѣт. с. Закриничія.

Закриничіе. На горѣ, называемой *Чопивка*, есть большой курганъ.

Донесеніе Бутовской волости.

Бутовцы. У села есть 7 кургановъ.

Тоже.

Капустинъ. У села есть 3 кургана.

Замѣтки Антоновича.

Жабче. Въ 1887 г. найденъ кладъ, состоявшій изъ 700 серебряныхъ монетъ XVII ст.: польскихъ, прусскихъ, талеровъ голландскихъ и испанскихъ.

Донес. Шкаровской волости.

Великіе Мацевичи. Есть городище, называемое *Замчище*, длиною 600, шириною 200 сажень; въ немъ находили желѣзные обломки.

Церк. лѣтоп. с. В. Мацевичъ.

У села есть нѣсколько кургановъ.

2. Бассейнъ р. Корчика

(притока Случи).

Церковная лѣтоп. с. Корчика.

Корчикъ. Въ одной верстѣ къ сѣверо-востоку отъ села есть полуразрушенное городище; близъ него урочище называется „Курганки“, но бывшія на немъ насыпи уничтожены распашкою.

Донесеніе Хоровецкой волости.

У села остался 1 курганъ.

Страшкевичъ, 22.

Въ 1847 г. найденъ кладъ, состоявшій изъ 1154 мелкихъ серебряныхъ монетъ: польскихъ, бранденбургскихъ и шведскихъ XVII ст.

Замѣтки Яроцкаго.

Въ 1897 г. найденъ кладъ, заключавшій 2 голландскіе талера и 172 мелкія польскія монеты.

Отчетъ Имѣ. Археол. Ком.
1893 г.

Хоровецъ. Въ 1893 г. найденъ кладъ, состоявшій изъ 169 серебряныхъ и 292 мѣдныхъ монетъ: польскихъ, шведскихъ и германскихъ.

3. Бассейнъ р. Хомора

(притока Случи).

Донес. Поляховской волости.

Криворудка. У села есть 2 кургана.

Церковная лѣтоп. с. Сморишки.

Сморишки. На берегу Хомора есть городище, пространствомъ въ $1\frac{1}{2}$ десятины.

Замѣтки Кривошапкина.

У села есть группа кургановъ.

Церк. лѣтоп. с. Тернавки.

Тернавка. Въ 3 верстахъ отъ села, по дорогѣ въ с. Васьковчики есть 1 курганъ.

- Въ 1866 г. найденъ кладъ, состоявшій изъ 50 серебряныхъ монетъ (въ томъ числѣ 32 пражскіе гроша XIV ст.) и 4 кусковъ серебра. Страшкевичъ, прил. 3. Орловъ, 39.
- Новое Село.* Въ $2\frac{1}{2}$ верстахъ къ юго-западу отъ села есть 2 кургана. Донес. Новосельской волости.
- Красовка.* Въ полѣ есть 1 курганъ. Тоже.
- Пехтин.* Въ полуверстѣ къ западу отъ деревни есть 1 курганъ. Церковная лѣт. с. Великая Медвѣдовка.
- Великая Медвѣдовка.* Въ 1 верстѣ къ востоку отъ села есть 1 курганъ. Тоже.
- Великіе Пузырки.* Въ полѣ въ $2\frac{1}{2}$ верстахъ есть 1 курганъ. Донес. Новосельской волости.
- Въ $2\frac{1}{2}$ верстахъ къ юго-западу отъ села есть селище, называемое *Залучино*, на которомъ выпаживаютъ много черепковъ. Церк. лѣт. с. В. Пузырки.
- Лавриновцы.* Въ 1885 г. найденъ кладъ, содержащій до 2000 ортовъ и мелкихъ серебряныхъ польскихъ монетъ XVII ст. Замѣтки Болсуновскаго.
- Найденъ бронзовый крестикъ съ изображеніемъ архистрат. Михаила. Волинское епарх. древлехран.
- Брыкуля.* Въ 1890 г. Яловицкій раскопалъ на урочищѣ *Чайки* похоронное поле; покойники были сожжены; въ гробницахъ найдены: черепки сосудовъ, уголь и зола; также непаянный орнаментированный большой бронзовый перстень. Zapiski numizmat. 1890, № 3.
- Найдены 2 римскія монеты: республики (*Aqua Martia*) и импер. Геты, также камень отъ праца и часть бронзовой цѣпочки. Коллекція Житинскаго.
- Въ 1884 г. найденъ кладъ, содержащій 9 серебряныхъ и до 600 мѣдныхъ польскихъ монетъ XVII ст. Zapiski numizmat. 1885, № 2.
- Даньковцы.* У села есть 3 кургана. Донес. Новосельской волости.
- Бейзымы.* У села есть 3 кургана. Тоже.
- Вербовцы.* Въ 1854 г. найденъ кладъ, содержащій до 1000 серебряныхъ монетъ: голландскіе талеры, польскіе и прусскіе орты XVII ст. Замѣтки Болсуновскаго.
- Сульжинъ.* У села есть 2 кургана. Церк. лѣтоп. с. Сульжина.
- Свята Крыныця.* У деревни есть 3 кургана. Донес. Бутовской волости.
- Чотырбоки.* Въ 1857 г. найденъ кладъ, содержащій 161 серебряную монету: нидерландскіе и испанскіе талеры, мелкія монеты польскія и германскія XVII ст. Страшкевичъ, 45. Орловъ, 23.
- Коськовъ.* На фермѣ *Залъсье* при корчеваніи лѣса, на глубинѣ $\frac{1}{2}$ метра найденъ помостъ, уложенный изъ крупныхъ песчанниковъ, смазанный темно-красною глиною, пространствомъ въ $4\frac{1}{2}$ квадратн. метра. Zapiski numizmat. 1890, № 3.

Донес. Бутовской волости.

Замѣтки Антоновича.

Донес. Шкаровской волости.

Тоже.

Церк. лѣт. с. Лотовки.

Церковная лѣтоп. м. Грицева.
Пѣроговскій, 15.

Zapiski numizm. 1885, № 3.

Матер. Москов. Арх. Общ.

Замѣтки Болеуновскаго.

Церк. лѣт. с. Сасановки.

Донес. Новоселицкой волости.

Тоже.

Донес. Лабунской волости.

Церк. лѣтоп. Лабунской Возне-
сенской церкви.
Коллекція Оссовскаго.

Замѣтки Антоновича.

Донес. Новоселицкой волости.

Замѣтки Болсуновскаго.

Зеленцы. У села есть 4 кургана.

Въ 1860 г. на полѣ существовалъ каменный памятникъ съ латинскою надписью, поставленный на мѣстѣ стычки, происходившей въ 1792 г.

Костянецъ. На поляхъ есть 4 кургана.

Москвитянка. На поляхъ есть 4 кургана.

Лотовка. Въ 1 верстѣ отъ села, по дорогѣ въ Новоселицу есть 1 курганъ.

Грицевъ. На полуостровѣ, врѣзывающемся между рр. Хоморомъ и Бѣлкою, есть городище, защищенное двойнымъ валомъ и глубокимъ рвомъ, соединяющимъ обѣ рѣки. Нынѣ занято усадьбою помѣщика.

Нѣсколько ниже по теченію Хомора есть другое городище, по преданію, бывшій городъ Микулинъ; занято католическимъ кладбищемъ.

Въ окрестности села разбросаны 6 кургановъ.

Найдены 2 гробницы, обложенныя каменными плитами; въ нихъ скелеты и у головы cadaго желѣзное копье.

На крестьянскомъ огородѣ есть пещера, раздѣляющаяся на три отдѣленія; можно пройти на протяженіи 25 сажень, дальше завалена обваломъ; называется *Арианскіе погребя*.

Въ 1878 г. найденъ кладъ, состоявшій изъ 500 серебряныхъ монетъ: талеры голландскіе и германскіе, польскіе орты и мелкія монеты.

Сасановка. Въ лѣсу есть 4 кургана.

Микулинъ. На низменномъ берегу Хомора есть 3 кургана.

Рожична. На берегу пруда есть 1 курганъ, на немъ стоятъ 3 каменные креста.

Лабунъ. Въ „Старомъ Лабунѣ“ есть четвероугольное городище, длиною 350, шириною 125 сажень. По преданію, здѣсь былъ замокъ, а потомъ дворецъ воеводы Степковскаго; нынѣ часть городища застроена.

Въ „Новомъ Лабунѣ“ есть другое городище.

Найденъ былъ полированный каменный молотъ - топоръ съ неоконченною просверлиною.

Решневка. Найденъ діоритовый полированный молотъ-топоръ.

Березна Татарская. Въ полѣ есть 14 кургановъ, на одномъ изъ нихъ стоятъ 4 каменные креста.

Въ 1875 г. найденъ кладъ, состоявшій изъ нѣсколькихъ сотъ мелкихъ монетъ: рижскихъ, польскихъ и прусскихъ XVII ст.

- Кохановка.* Есть 1 курганъ, на которомъ стоятъ 4 каменные креста. Донес. Лабунской волости.
- При случайной раскопкѣ другого кургана, найденъ былъ скелетъ съ остатками гроба, металлическая пуговица и кусокъ шерстяной ткани. Матер. Москов. Археол. Общ.
- Березна.* У дороги въ м. Полонное, въ полѣ, есть нѣсколько большихъ кургановъ. Церк. лѣтоп. с. В. Березна.
- Новичи.* Въ 1 верстѣ отъ села есть 1 курганъ. Донес. Хролинской волости.
- Желудки.* Къ югу отъ села на полѣ есть 2 кургана. Матер. Москов. Археол. Общ.

4. Бассейнъ р. Горыни (притока Припяти).

- Шарлаевка.* Къ юго-востоку отъ села, на урочищѣ *Мошлы*, есть нѣсколько кургановъ. Церк. лѣтоп. с. Шарлаевки.
- Поляхова.* У села есть 4 кургана; изъ нихъ три носятъ особья названія: *Зайцева могила*, *Пивнева могила* и *Катова могила*. Церк. лѣт. с. Кузминецъ. Донес. Поляховской волости, Stecki, Wołyń I, 383—384.
- За селомъ на выгонѣ есть селище, по преданію, бывшій городъ *Лебединъ*; осталось до 20 старинныхъ погребовъ, и находятъ обломки желѣза и кафли.
- Корница.* Въ мѣстечкѣ на берегу Горыни есть квадратное городище, каждая сторона въ 600 сажень длиною. Валы и рвы отчасти разрушены постройками; по преданію, замокъ былъ построенъ Сенютами; внутри городища помѣщается церковь. Донес. Бѣлогородской волости.
- Въ 1½ верстѣ къ западу отъ мѣстечка есть городище; по преданію это древняя Корница, въ которой былъ монастырь св. Троицы. Słownik geograf. IV, 406.
- Близъ рѣки есть 1 курганъ.
- Дворецъ.* Въ 3 верстахъ къ юго-востоку отъ села есть большой курганъ; на немъ стоитъ каменный крестъ. Церк. лѣт. с. Дворецъ.
- Шельвовъ.* Въ одной верстѣ къ сѣверо-востоку отъ села есть 3 кургана. Церк. лѣтоп. с. Шельвова.
- Въ 1896 г. на урочищѣ *Сибожокъ* найдены 20 кремневыхъ большихъ кривыхъ ножей, лежавшихъ въ одной кучѣ. Коллекц. Радзимиискаго.
- Разновременно найдены каменные полированные: 2 топора, 4 долота, также 3 металлическіе сосуда, надѣтые на кольцо и большой сосудъ изъ желтой глины.
- Завадинцы.* Найдена стоянка и мастерская каменнаго вѣка; на ней подняты: нуклеусъ, 2 отбойника, кремневые непо-

лированные: 2 топора, долото, 5 ножей, 3 кривые ножа, 5 пилъ; кремневые полированные: 2 топора, 13 долотъ; полированные діоритовые: 1 топоръ и 2 топора-молота; также глиняные: 3 сосуда и 9 грузилъ. Отдѣльно найдены: 2 каменные бусы и бронзовые 2 браслета и остріе топорика.

Пѣроговскій, 16.

Музей Кіевск. университет.

Коллекція и замѣтки С. Л. Радзиминскаго.

Вѣлгородка. Сохранилось древнее городище.

Въ 1897 году найденъ кладъ, содержащій 52 римскія серебряныя монеты отъ Гальбы до Коммода.

Гнойничка. У деревни найдены: 2 отбойника, кремневые: ножъ, кривой ножъ; каменные полированные: топорикъ, 2 фрагмента такихъ же топориковъ и долото.

Въ $\frac{1}{4}$ версты отъ деревни, въ лѣсу на берегу Горыни есть большое городище, обнесенное нѣсколькими концентрическими валами. Можетъ-быть это есть лѣтописный городъ Гнойница.

Донес. Михновской волости.

Михновъ. Въ 2 верстахъ, по направленію къ дер. Завадинцамъ, въ лѣсу, близъ Горыни есть круглое городище, 200 шаговъ въ окружности, окруженное съ востока тройнымъ валомъ. Замѣтны остатки каменнаго фундамента.

Близъ городища въ лѣсу, называемой *Лука*, есть группа кургановъ, числомъ до 100. У дороги въ с. Клембовку есть курганъ, называемый *Тарасиха*.

Дѣла Имп. Археол. Ком.

Мыслятинъ. Въ 1895 г. найдены 2 горшка, заключавшіе кладъ: 4 фунта мелкихъ польскихъ и рижскихъ монетъ XVII ст.

Церк. лѣтоп. с. Подлиscy.

Подлиscy. На полѣ есть 1 курганъ.

Донес. Заславской волости.

Топоры. У дороги въ хуторъ Климовку есть 1 курганъ.

Орловъ, 44.

Щуровцы. Въ 1880 г. выпаханы 2 золотыя и 7 серебряныхъ монетъ; не были опредѣлены.

Донес. Заславской волости.

Клембовка. У села есть 1 курганъ.

Церк. лѣтоп. с. Клембовки.

Мытковцы. Въ деревнѣ есть 2 небольшіе кургана.

Донес. Заславской волости.
Замѣтки Антоновича.

Васъковцы. У села есть 1 курганъ. Въ граничномъ документѣ князей Заславскихъ 1584 г. у Вальковець упоминается *Курганъ Старый* и за Горыню: *Курганы Частые*, *Великая Могила* и *Дѣвичья Могила*.

Słownik geograf. XIII, 133.

Въ 1 верстѣ отъ села есть башня каменная, построенная, по предавію, княземъ Сангушко.

Матер. Москов. Археол. Общ.

Рыпки. По дорогѣ въ дачу Климовку есть 1 курганъ.

Дѣла Имп. Археол. Ком.

Въ 1870 г. найденъ кладъ, заключавшій 48 польскихъ и прусскихъ монетъ XVII ст.

Церк. лѣтоп. с. Мокіевцы.

Мокіевцы. Къ югу отъ села, на урочищѣ „Селище“ есть

1 курганъ; другой лежитъ къ востоку отъ села на мѣстѣ, гдѣ нѣкогда находилось с. *Чеховка*, по преданію, разрушенное татарами.

Жилинцы. У села есть группа кургановъ.

Замѣтки Кривошапкина.

Заславъ. У впаденія р. Сошны въ Горынь есть городище, въ которомъ помѣщается Крестовоздвиженская церковь; сохранились фундаменты бывшего замка.

Замѣтки Волошинскаго. Церк. лѣтоп. Николаевской Ново-заславской церкви.

На другомъ берегу Горыни, при впаденіи въ нее р. Понурки, есть другое городище, называемое *Новозаславское*; въ 1845 г. оставалась еще часть стѣны и ворота съ бойницами. Сохранились слѣды канала, соединявшаго Понурку съ Горынью; на городищѣ помѣщается дворецъ кн. Сангушко.

Близъ Бернардинскаго монастыря сохранилась часть (до 100 сажень) бывшего городского вала.

Матер. Москов. Археол. Общ.

У города, на „Бабиной горѣ“ есть пещера въ 3 сажени длиною.

У дороги въ Шепетовку есть 2 кургана; при выѣздѣ въ Славуту 1 курганъ въ 2 сажени высотой, и въ лѣсу, надъ Горынью, въ урочищѣ *Остороня* 17 кургановъ; изъ числа послѣднихъ Бѣляшевскій раскопалъ 8. Одинъ заключалъ похороны каменнаго вѣка: истлѣвшій скелетъ, гнѣзда угля и каменный полированный молотъ-топоръ съ просверлиною; другой — погребальный обрядъ сожженія и 6 славянскія могилы волинскаго погребального типа.

Донесеніе Заславской волости. Церк. лѣтоп. Новозаславской Николаевской церкви. Древности XIII, 197—206, Киевская Старина 1888 г., № 10. Музей барона Штенгеля.

Въ 1899 г. Радзиминскій раскопалъ 1 курганъ въ самомъ городѣ; нашелъ кучу пережженной глины и въ ней: уголь, глиняные черепки горшковъ, обломки костей человѣка и лошади и нѣсколько обломковъ желѣза.

Сообщ. г. С. Л. Розиминскій.

Въ 1883 г. въ костелѣ, въ стѣнѣ, найденъ кладъ, сохранившій до 300 мелкихъ польскихъ монетъ Сигизмунда III; надъ дверью костела есть доска съ надписью, свидѣтельствующая объ его постройкѣ въ 1599 г.

Zapiski numizmat. 1885, № 3. Церк. лѣтоп. Новозаславской Николаевской церкви.

Найденъ широкій полированный кремневый топоръ.

Коллекція Антоновича.

Климовка (паркъ вблизи Заслава). На урочищѣ *Побойна* есть 30 кургановъ.

Замѣтки Антоновича.

Припутня. У села есть 1 курганъ.

Донес. Заславской волости.

Сошне. Къ западу отъ села, на урочищѣ *Жидовка* есть 6 кургановъ и у дороги въ с. Мокрець, на урочищѣ *Березина* — 5 кургановъ.

Церк. лѣтоп. с. Сошне.

Путринцы. Есть пещера, длиною въ 3 сажени.

Матер. Москов. Археол. Общ.

Михля. У села есть 1 курганъ.

Донес. Заславской волости.

Найдены 2 полированные каменные топора.

Матер. Москов. Археол. Общ.

Церк. лѣт. с. Плещина.
Донес. Судылковской волости.
Донес. Городищанской волости.

Плещинъ. Въ саду помѣщика есть 3 кургана и 1 въ полѣ.
Дозична. Въ 1 1/2 верстѣ отъ села есть 4 кургана.
Городище. Въ 1 верстѣ отъ села между двумя прудами есть круглое городище, 450 сажень въ окружности, внутри раздѣлено на двѣ почти равныя половины; часть валовъ и рововъ разрушены запашками; на городищѣ находятъ черепки горшковъ, обломки желѣза и уголь.

Матер. Московск. Археол. Общ.
Zapiski numizmat. 1885, № 3.

На сѣверной сторонѣ села есть круглое городище, 33 сажень въ окружности, обнесенное двойными: валомъ и ровомъ. 1884 г. Найденъ кладъ, заключающій 300 голландскихъ червонцевъ XVIII ст.

Донес. Шепетовской волости.
Замѣтки Болсуновскаго.

Шепетовка. У дороги въ Заславѣ есть 7 кургановъ. Въ 1882 г. найденъ кладъ, состоявшій изъ 450 польскихъ мелкихъ серебряныхъ монетъ XVII ст.

Церк. лѣт. с. Бѣлокриничи.

Бѣлокриничи. Въ усадьбѣ священника есть курганъ и на немъ 2 каменные креста.

Пѣроговскій, 11.
Донес. Судылковской волости.
Замѣтки Болсуновскаго.

Судылковъ. У выѣзда въ м. Полонное есть городище. У мѣстечка есть 4 кургана. Въ 1885 г. найденъ кладъ, состоявшій изъ 1000 мелкихъ польскихъ серебряныхъ монетъ XVI ст.

Церк. лѣтоп. с. Траулина.

Траулинъ. Есть 1 курганъ въ селѣ и другой у линіи желѣзной дороги.

Церк. лѣтоп. с. Хролина.

Хролинъ. У станціи желѣзной дороги есть курганъ и въ двухъ верстахъ отъ него другой.

Церк. лѣтоп. с. Цвѣтохи.

Ташки. Найдены разновременно два клада, заключающіе нидерландскіе талеры и польскіе орты XVII ст.

Замѣтки Антоновича.

Славута. По дорогѣ въ с. Цвѣтоху есть круглое городище и рядомъ многочисленная группа кургановъ.

Тоже.

Дошановка. У дороги изъ Киликіева въ Славуту есть 3 кургана.

Староконстантиновскій уѣздъ.

1. Бассейнъ рѣки Збруча

(притока Днѣстра).

Церк. лѣтоп. м. Ожеговцы.

Донки. На поляхъ у деревни разсѣяно нѣсколько кургановъ.

Церк. лѣтоп. с. Яхновцы.
Донес. Ожеговской волости.

Яхновцы. Въ 1 верстѣ отъ села есть большой курганъ.
Ожеговцы. Въ мѣстечкѣ, на берегу р. Збруча есть круг-

лое городище, называемое *Окопъ*; часть площади его занята усадьбами.

Маначинъ. Въ селѣ сохранилось городище, называемое *Замчисько*. Церк. лѣт. с. Маначина.

Бальковцы. Въ полѣ найденъ горшокъ, содержащій польскія и германскія монеты XVI ст. Церк. лѣт. с. Бальковцы.

Волочиска. Въ 1878 г. найденъ колоколь, вѣсомъ 5 пудовъ; на немъ сохранилась надпись полууставомъ, гласящая, что онъ былъ отлитъ въ 1660 году для Успенской церкви въ Волочискахъ. Дѣла Имп. Археол. Ком.

Порожня. Къ юго-западу отъ села на полѣ есть 2 кургана. Церк. лѣт. с. Порожни.

Поляны. Въ 1836 г. найденъ кладъ, заключавшій 6 талеровъ и 565 мелкихъ польскихъ монетъ, также золотыя кольца и цѣпочки. Орловъ, 17.

2. Бассейнъ р. Южнаго Буга.

Глибки. Къ востоку отъ села есть 1 курганъ. Замѣтки Кривошапкина.

Марковцы. У села есть 4 кургана. Тоже.

Котюржинцы. На полѣ есть 3 кургана. Донес. Красиловской волости.

Мытинцы. Въ 5 верстахъ къ сѣверу отъ села, въ лѣсу „Круглякъ“ есть 1 курганъ. Донес. Западнецкой волости.

Вереміевка. Въ 2 верстахъ отъ села, въ лѣсу, у дороги въ Вертевку есть 2 кургана. Тоже.

Баглайки. У села есть 4 кургана. Тоже.

Западинцы. У села есть 4 кургана. Въ 1843 г. одинъ былъ раскопанъ кладонскателями. Тоже.

Найдены кости оленя (*сervus megasceros*), остатки сосуда изъ красной глины, 2 кремневые полированные топора и полированный молотъ-топоръ изъ діорита съ просверлиною. Коллекція Радзвигинскаго.

Найдены 2 серебряные перстня. Румянцевскій музей.

Въ 1868 году найденъ кладъ, заключавшій: 28 талеровъ, 12 мелкихъ серебряныхъ монетъ XVII ст., также 2 перстня и 2 серьги. Орловъ, 28.

Кобыльня. У села есть 2 кургана. Донес. Западнецкой волости.

Берегелинцы. У села есть 2 кургана. Тоже.

Сковородки. По дорогѣ въ с. Мотрунки, въ лѣсу есть 10 кургановъ. Донес. Сковородецкой волости.

Около церкви найдено нѣсколько римскихъ монетъ. Теодоровичъ, Описаніе с. Сковородки, 38.

Кругликъ. Сохранились слѣды городища. Замѣтки Кривошапкина.

У села есть 4 кургана. Донес. Сковородецкой волости.

- Донес. Немиринецкой волости. *Семеренки*. Въ 2 верстахъ къ югу отъ села есть квадратное городище; длина каждой стороны = 30 сажень; покрыто лѣсомъ.
- Тоже. *Самчинцы*. Въ лѣсу есть 1 курганъ.
- Тоже. *Высшая Погорила*. На полѣ есть 2 кургана; на одномъ стоитъ каменный крестъ.
- Тоже. *Нижняя Погорила*. На полѣ есть 2 кургана.
- Тоже. *Немиринцы*. У села есть 2 кургана.
- Замѣтки Кривошапкина. *Новоселица*. Найдено нѣсколько римскихъ монетъ.

3. Бассейнъ р. Случи

(притока Горыни).

- Донес. Базалійской волости. *Новая Гребля*. По направленію къ с. Чухелямъ есть четвероугольное городище на берегу Случи, называемое *Чухельске Селисько*, длиною 410, шириною 105 сажень; на немъ стоятъ 3 каменные креста.
- Донес. Шибенской волости. *Елисаветполь* (иначе *Свинна*). У Базалійскаго лѣса есть курганъ въ 4 сажня высотой. Въ 1848 г. раскопку его началъ помѣщикъ Хоментовскій, но не довелъ ее до конца.
- Донес. Базалійской волости. *Базалія*. По направленію къ с. Свинной, въ полѣ есть 1 курганъ.
- Донес. Сковородецкой волости. *Жеребки*. У села есть 2 кургана.
- Донес. Терешковской волости. *Воля Вонсовича*. У села есть 2 кургана, называемые: *Сорокина могила* и *Шведская могила*.
- Тоже. *Кошелевка*. У села есть 1 курганъ.
- Церк. лѣтоп. с. Клитны. *Клитна*. Найдень кладъ, состоявшій изъ мелкихъ монетъ Сигизмунда Августа.
- Замѣтки Антоновича. *Пилиты*. У села есть стоянка, на которой находили весьма толстые черепки сосудовъ, грузила и пряслицы изъ жженой глины.
- Донес. Чернелевской волости. *Чернелевка*. У села, на поляхъ къ востоку и къ западу есть по 1 кургану; въ 1858 г. первый раскапывалъ помѣщикъ Рудзкій, нашель въ немъ скелетъ и желѣзный мечъ; изъ 2-го въ 1845 г. выпаханъ человѣческой черепъ.
- Отчетъ Имп. Археол. Ком. 1891 г. Въ 1891 г. найдень кладъ, состоявшій изъ 530 серебряныхъ польскихъ и прусскихъ монетъ.
- Донес. Красиловской волости. *Чепелевка*. Въ селѣ есть дугообразное городище, окруженное валомъ и рвомъ, 515 шаговъ въ окружности; на немъ устроено кладбище.
- У села есть 3 кургана.

- 1890 г. найденъ кладъ, состоявшій изъ польскихъ монетъ XVII ст. Церк. лѣт. с. Чепелевки.
- Дубище.* Найдена металлическая тарелка съ армянскою надписью на ободкѣ. Труды III Съѣзда, I, 164. Орловъ, 33.
- Волица Дубиская.* Въ саду помѣщика, въ провалѣ замѣтны входы въ 5 пещеръ. Замѣтки Кривошапкина.
- Въ 1853 году найденъ кладъ, заключавшій 1237 мелкихъ польскихъ монетъ. Орловъ, 22.
- Красилонъ.* По направленію къ с.-Западинцамъ, на берегу болота, есть овальное городище; діаметры = 220 и 60 шаговъ; окружность 800 шаговъ; валы и рвы сохранились; на городищѣ устроено кладбище. Донес. Красиловской волости. Церк. лѣтоп. м. Красилова.
- На берегу Случи есть 4 кургана и 1 по дорогѣ въ Староконстантиновъ въ 2 верстахъ отъ мѣстечка.
- Голюнки.* Въ 1 верстѣ къ востоку отъ села, въ лѣсу есть четверугольное городище, называемое *Замчисько* длина его 56, ширина 32 сажени; сохранился ровъ, глубиною въ 6 сажень. Донес. Кузьминской волости.
- У дороги въ с. Западинцы есть 8 кургановъ; одинъ изъ нихъ въ 4 сажени вышиною.
- Найдены были: полированный каменный молотъ-топоръ, овальное блюдо изъ песчаника и желѣзный наконечникъ копья съ бородчатымъ остриемъ. Замѣтки Антоновича.
- Въ 1887 году найденъ кладъ, состоявшій изъ 526 серебряныхъ монетъ; не были опредѣлены. Матер. Москов. Археол. Общ.
- Сушки.* Въ 2 верстахъ къ югу отъ села есть 3 кургана; въ 1873 году одинъ изъ нихъ раскопанъ кладоискателями. Донес. Западнецкой волости.
- Въ 1891 году найденъ кладъ, заключавшій 1260 польскихъ монетъ XVII ст. Отч. Имп. Археол. Ком. 1891 г.
- Молчань.* Въ 1895 г. найденъ кладъ, заключавшій 90 польскихъ серебряныхъ монетъ XVII ст. Дѣла Имп. Археол. Ком.
- Каламаринка.* Близъ почтовой дороги есть 2 кургана. Донес. Кузьминской волости.
- Лагодинцы.* Въ 1885 г. найденъ кладъ, состоявшій изъ голландскихъ червонцевъ. Замѣтки Болсуновскаго.
- Кузьминъ.* Въ 4 верстахъ отъ мѣстечка, въ лѣсу, близъ Случи есть 3 кургана; 2 были раскопаны въ 1862 году Шавинскимъ. Найдены: человѣческой черепъ и желѣзная сабля. Донес. Кузьминской волости.
- Вороньковцы.* Въ селѣ есть городище, называемое *Замчисько*. Церк. лѣтоп. с. Вороньковцы.
- У села есть 2 кургана.
- Григоровка.* У села есть 4 кургана. Донес. Староконстантиновской волости.

Тоже.
Niemcewicz, Podróże histor.,
302.

Староконстантиновъ. Въ городъ, у впаденія р. Икопоти въ Случь есть треугольное городище длиною 375, шириною 250 сажень; окружность 1000 саж.; западная часть валовъ разрушена постройками. Валы, окружавшіе городъ были снесены для построекъ еще въ 1818 году.

У города есть 8 кургановъ.

Орловъ, 14.

Въ 1829 г. найденъ кладъ, содержащій 30 мелкихъ польскихъ, серебряныхъ монетъ.

Замѣтки Антоновича.

Въ 1886 г. на Межибожской улицѣ найденъ кладъ, заключающій 30 талеровъ и около 2 фунтовъ мѣдныхъ монетъ XVI — XVII ст.

Донес. Староконстант. волости.

Свинна. На полѣ есть 2 кургана.

Отч. Имп. Археол. Ком. 1894 г.

Красноселка. Въ 1894 г. найденъ кладъ, заключающій 907 мелкихъ польскихъ серебряныхъ монетъ.

Донес. Огіевской волости.

Сахновцы. Въ полѣ есть 1 курганъ.

Замѣтки Кривошапкина.

Самчики. Сохранилось городище.

Замѣтки Яроцкаго.

Найденъ маленькій прямоугольный крестикъ изъ пестраго камня.

Донес. Немиринецкой волости.

Вербородинцы. На полѣ есть 2 кургана.

Słownik geograf. IX, 383.

Радковцы. Близъ села есть селище, съ остатками плотинъ, называемое *Колодно* по преданію здѣсь было мѣстечко того же имени.

Донес. Огіевской волости.

Писаревка. Въ полѣ есть 1 курганъ.

Отч. Имп. Археол. Ком. 1890 г.

Въ 1890 г. найденъ кладъ, заключающій 22 польскія серебряныя монеты XVII ст.

Замѣтки Божуновскаго.

Половинники. Въ 1882 году найденъ кладъ, состоявшій изъ 200 монетъ: голландскихъ, германскихъ, польскихъ и прусскихъ XVII ст.

4. Бассейнъ р. Икопоти

(притока Случи).

Донес. Терешковской волости.

Севруки. У села есть 1 курганъ.

Тоже.

Терешки. У села есть 5 кургановъ; въ 1859 г. одинъ былъ разрытъ арендаторомъ Зейдлеромъ для устройства погребя; найденъ скелетъ.

Церк. лѣтоп. с. Терешки.

Найдено нѣсколько каменныхъ полированныхъ молотовъ-топоровъ и кремневый полированный клинъ.

Церк. лѣтоп. с. Кульчинки.

Кульчинки. У села есть 1 распаханый курганъ.

Замѣтки Кривошапкина.

Маневцы. У села есть 3 кургана.

Тоже.

Росоловцы. Сохранились остатки городища.

Въ 2 верстахъ къ югу отъ села есть 3 кургана. Церк. лѣтоп. с. Росоловецъ.
Гриценки. У села есть 1 курганъ. Донес. Терешковской волости.
Волица Керекешина. Въ 1853 году найденъ кладъ, со- Извлеч. изъ всеподдани. отчета
 стоявшій изъ 1236 мѣдныхъ польскихъ монетъ; не были за 1853 г.
 опредѣлены.

5. Бассейнъ р Горыни (притока Припяти).

Шибенно. По направленію съ запада на востокъ распо- Кіевлянинъ 1866 г., № 26.
 ложенъ рядъ менгировъ конической формы (извѣстіе ну-
 ждается въ провѣркѣ).
Борщовка. Къ сѣверу отъ деревни на поляхъ есть нѣ- Церк. лѣт. с. В. Лазучина.
 сколько кургановъ.
Великій Лазучинъ. Къ сѣверу отъ села на поляхъ есть Тоже.
 нѣсколько кургановъ.
Карабѣевка. У села есть нѣсколько кургановъ. Церк. лѣтоп. с. Карабѣевки.
Кунча. Въ 5 верстахъ отъ села, у дороги изъ Теофиль- Донес. Теофильпольской вол.
 поля въ Базалію есть 1 курганъ.
 Въ 1882 г. найденъ кладъ, состоявшій изъ 1500 сере- Орловъ, 46.
 бряныхъ монетъ: турецкихъ, рагузскихъ и прусскихъ XVIII ст.,
 также изъ 18 коралловыхъ бусъ.
Кривовулька. На полѣ есть 2 кургана; одинъ изъ нихъ Донес. Теофильпольской вол.
 былъ раскопанъ помѣщикомъ около 1825 года; результаты
 неизвѣстны.
Колки. Въ 1854 году при рытьѣ фундамента для церкви Орловъ, 23.
 найдены были древнія могилы; въ нихъ были скелеты и гли-
 няные сосуды.
 Есть нѣсколько кургановъ; близъ нихъ находили старин-
 ныя монеты.
 Найдена золотая лунница, покрытая бисернымъ орнамен-
 томъ.
 Найденъ кладъ, состоявшій изъ мелкихъ польскихъ мо- Церк. лѣтоп. с. Колки.
 нетъ XVII ст.
Трояновка. У села есть 1 курганъ. Донес. Теофильпольской вол.
Зарудье. У пруда есть 1 курганъ; раскопанъ около 1815 г.; Тоже.
 результаты неизвѣстны.



Указатель именъ географическихъ*).

- Агатовка, ур. 93.
Александрія, м. 43.
Александровка, д. 30.
Амбукова, д. 65.
Андреевичи, с. 24.
Андрушевка, с. 1.
Анновка, д. 35.
Аннополь, с. 88.
Антонины, с. 97.
Антоновка, д. 44.
Антоновцы, с. 87.
Антополь, д. 42.
Арестовъ, с. 38.
Бабина гора, ур. 103.
Бабинъ, д. 93.
Бабичинъ, ур. 79.
Бабка, д. 51.
Бабушки, с. 5.
Базалія, м. 106.
Баковцы, д. 47.
Бакоринъ, с. 71.
Бальковцы, с. 105.
Барановка, м. 29.
Барановскаго хуторъ 6.
Баранье, д. 72.
Баратинъ, д. 48.
Бараши, с. 11.
Барды, д. 14.
Бармаки, с. 39.
Баскаки, д. 11.
Басовъ Куть, с. 39.
Башина, д. 92.
Башова, д. 50.
Башуки, с. 79.
Бегень, д. 44.
Бежовъ, с. 8.
Бейзымы, с. 99.
Берегелинцы, с. 105.
Берегъ (Мукосѣевъ), с. 77.
Бережанка, с. 82.
Бережинцы, с. 88.
Бережки, с. 37.
Бережцы, с. 66.
Березина, ур. 103.
Березна, с. 101.
Березна Татарская, д. 100.
Березники, д. 30.
Березно, м. 37.
Берестечко, м. 72.
Берестяны, с. 51.
Бесѣдка, ур. 38.
Бехи, с. 14.
Бильче, с. 75.
Бискупичи (шляхецкія), с. 62.
Бисовка, с. 90.
Бичаль, д. 44.
Блудовъ, с. 87.
Боблы, с. 56.
Бобрица, д. 11.
Бобрыкъ Новый, д. 10.
Богатырь, ур. 16.
Богдановка, д. 85.
Богдыховъ, ур. 18.
Боговичи, д. 21.
Богушевка, с. 54.
Бодаки, с. 80.
Божанка, с. 65.
Бокіевщина, д. 21.

*) При составленіи указателя приняты слѣдующія сокращенія: г. = городъ, м. = мѣстечко, с. = село, д. = деревня, х. = хуторъ, ур. = урочище. Уѣзды обозначены начальными буквами ихъ названій.

- Бокуйма, с. 79.
 Болсуны, с. 16.
 Бондары, д. 18.
 Боны Гора, ур. 86.
 Боратинъ, с. 76.
 Борбинъ, с. 70.
 Боремель, м. 73.
 Борисковичи, с. 58.
 Борисовъ, с. 95.
 Борки, с. 82.
 Борный Дубъ, ур. 29.
 Боровица Великая, с. 95.
 Боровно, с. 55.
 Боровое, с. 24.
 Бородчица, с. 58.
 Борсуки, с. 80.
 Боруховъ, с. 50.
 Борщовка, д. Д. у. 68.
 Борщовка, с. Кр. у. 85.
 Борщовка, с. С. у. 109.
 Бочаница, с. 93.
 Браженки, д. 10.
 Бражинцы, с. 31.
 Браневъ, с. 87.
 Браны, с. 58.
 Браталовъ Великій, с. 5.
 Браталовъ Малый, с. 12.
 Бродовъ, с. 92.
 Бронники, с. 40.
 Брыковъ, с. 82—83.
 Брыкуля, д. 99.
 Бубновъ, с. 59.
 Бугрынъ, с. 93.
 Буда Горшковская, д. 10.
 Будеражъ, с. 68.
 Будятячи, с. 61.
 Бужаны, с. 58.
 — Буки, с. 9.
 Бурковцы, с. 5.
 Бутовцы, с. 98.
 Бутынь, с. 80.
 Бухаревъ, д. 92.
 Буцень, с. 58.
 Буща, д. 68.
 Быстричи, с. 37.
 Бѣгунъ, д. 23.
 Бѣлгородка, м. 102.
 Бѣлевъ, с. 42.
 Бѣлецкъ, с. 31.
 Бѣлка, с. Ж. у. 11.
 Бѣлка, д. Ов. у. 17.
 Вѣлокуровичи, с. 16.
 Вѣлокрыница, с. 86.
 Вѣлокриничи, с. 104.
 Вѣлостокъ, с. 52.
 Вѣляшевъ, с. 69.
 Ванны Ольги, ур. 13.
 Васьковичи, с. 14.
 Васьковцы, с. З. у. 102.
 Васьковцы, д. Кр. у. 83.
 Варковичи, м. 70.
 Вацлавполь, х. 12.
 Веледники Новые, м. 17.
 Веледники Старые, д. 17.
 Верба, с. 77.
 Вербень, с. 72.
 Вербка, с. 56.
 Вербовецъ, с. 82.
 Вербовицы, с. 99.
 Вербородинцы, с. 108.
 Вербче Великое, с. 45.
 Вербы, с. 60.
 Верволие, ур. 47.
 Вереміевка, с. 105.
 Вересы, с. Ж. у. 8.
 Вересы, д. Ов. у. 20.
 Верхововъ, д. 61.
 Верховъ, с. 96—97.
 Верховскъ, д. 41.
 Веселовка, д. 86.
 Ветлы, с. 58.
 Вечулки, с. 73.
 Вигуричи, с. 51.
 Вилія, д. 36.
 Вилы, ур. 29.
 Вильбичи, д. 70.
 Вильбовна, с. 91.
 Вильгоры, с. 92.
 Вильскъ, с. 6.
 Вишеньки, д. 50.
 Вишневецъ, м. 80.
 Вишневецъ, д. 50.
 Вишнополь, с. 27.
 Владимирецъ, м. 47.
 Владимиръ, г. 64.
 Вовковъ, ур. 66.
 Вовча Могила, ур. 34.
 Волица, д. Д. у. 67.

- Волица, с. Ж. у. 12.
 Волица Дубиская, с. С. у. 107.
 Волица Керекешина, с. С. у. 109.
 Волковыя, с. 74.
 Волоске, с. 81.
 Волочиска, м. 105.
 Волынъ (бывшій древній городъ), 65.
 Воля Вонсовича, с. 106.
 Воробіевка, с. 31.
 Воробьи Новые, с. 12.
 Ворончинъ, с. 59.
 Вороньковцы, с. 107.
 Воротневъ, с. 47.
 Вулька, предмѣстье г. Луцка, 49.
 Вулька Угруская, д. В. у. 66.
 Възвягель, см. Новоградволынскъ.
 Вывина, ур. 66.
 Выгаданка, д. 66.
 Выгнанка, с. 27.
 Выговъ, с. 13.
 Выгода, почт. станція Ос. у. 88.
 Выгонъ, ур. 44.
 Выжаръ, ур. 30.
 Выжва, м. 58.
 Вырвихвосты, ур. 57.
 Высоцкъ, м. 46.
 Вышгородокъ, м. 81.
 Вышполь, д. 7.
 Выщикусы, с. 12.
 Вязовка, м. 16.
 Галичане, с. 59.
 Галузін, с. 51.
 Гальчинъ, с. 1.
 Гараповка, с. 1.
 Гать, ур. 17.
 Геевичи, д. 22.
 Гизовщина, д. 27.
 Гладковичи, с. 20.
 Глибки, д. 105.
 Глинскъ, с. 39.
 Глубочекъ, с. Н. у. 32.
 Глубочекъ, с. Ост. у. 93.
 Глумецкій хуторъ, 26.
 Глумча Великая, д. 25.
 Глумча Малая, д. 25—26.
 Гнидава, с. 48.
 Гнилище, ур. 30.
 Гнильча, д. 71.
 Гнойница, с. 91.
 Гнойничка, д. 102.
 Голобы, с. 54.
 Головинъ, с. 44.
 Головно, с. 61.
 Головчицы, с. 78.
 Голодки, с. 4.
 Голубіевичи, с. 15.
 Голубное, с. 37.
 Голыши, с. 22.
 Голювка, с. 107.
 Голятинъ, с. 73.
 Горбаковъ, с. 94.
 Горбаши Великіе, с. 34.
 Горбовець, ур. 28.
 Горбовъ, д. 25.
 Горинина Гора, ур. 11.
 Горинка Малая, с. 79.
 Горка Полонская, с. 52.
 Городелецъ, д. 56.
 Городецъ, с. Л. у. 46.
 Городецъ, д. Ов. у. 23.
 Городище, с. Ж. у. 8.
 Городище, д. Ж. у. 3.
 Городище, д. Н. у. 34.
 Городище, с. З. у. 104.
 Городище (Березянское), д. Р. у. 37.
 Городище (Межирицкое), с. Р. у. 37.
 Городище (Ровенское), д. Р. у. 43.
 Городище (Полонское), д. Л. у. 52.
 Городище (Сильненское), д. Л. у. 53.
 Городище, ур. (у д. Городца), Ов. у. 23.
 Городище, ур. (у м. Олевска), Ов. у. 23.
 Городница, м. 30.
 Городно, с. 60.
 Городокъ, м. Л. у. 54.
 Городокъ, с. Р. у. 40.
 Гороцаи, с. 28.
 Гороховъ, м. 59.
 Горошки, м. 9.
 Горынградъ, м. 43.
 Горяновка, д. 71.
 Гошевъ, с. 21.
 Гоща, м. 94.
 Грабовецъ, ур. 36.
 Грабовъ, с. 40.
 Гремяче, д. 96.
 Грибова, с. 80.
 Грибовица, с. 62.
 Грива, с. 55.

- Григоровка, д. 107.
 Гридки, с. 57.
 Гриновцы, с. 12.
 Грицевъ, м. 100.
 Гриценки, с. 109.
 Громяковъ, д. 71.
 Грушвица, с. 41.
 Грушки, д. 9.
 Губинъ, с. 26.
 Губковъ, с. 36.
 Гулевцы, с. 90.
 Гульскъ, с. 29.
 Гульча, с. 97.
 Гумница, с. 72.
 Гумнище, ур. 24.
 Гуничи, д. 21.
 Гурбы, д. 68.
 Гута Старая, д. 29.
 Гутысько Малое (Городыское), д. 84.
 Гуца, с. 66.
 Давыдовка, с. 9.
 Даниловка, с. 88.
 Даничевъ, с. 36.
 Даньковцы, с. 99.
 Дворецъ, с. З. у. 101.
 Дворецъ, д. Л. у. 48.
 Дворецъ, ур. Ж. у. 2.
 Демидовка, м. 74.
 Демковцы, д. 27.
 Денисовка, с. 89.
 Деревичи, с. 31.
 Дервяне, с. 42.
 Деркачи, ур. 55.
 Дермань, с. 68.
 Дерь, с. 71.
 Дертка, д. 95.
 Детиничи, д. 77.
 Дидковичи, с. 14.
 Дидковцы, с. Ж. у. 6.
 Дитковцы, с. Кр. у. 81.
 Добратинъ, с. 78.
 Довгеничи, д. 19—20.
 Долгоселіе, д. 22.
 Должекъ, с. 88.
 Долочь, д. 95.
 Домолочь, д. 12.
 Дорогобужъ, с. 94.
 Дорогинь, д. 21.
 Дорогостан Великіе, с. 78.
 Доротище, с. 57.
 Дорошичи, д. 13.
 Дроздовъ, с. 43.
 Дубище, с. С. у. 107.
 Дубище, д. Ж. у. 6.
 Дубники, д. В. у. 65.
 Дубники, д. Н. у. 30.
 Дубно, г. 78.
 Дубняги, уроч. 21.
 Дубровица, м. 46.
 Дулибы, с. Ост. у. 93.
 Дулибы, д. В. у. 60.
 Думско, уроч. 34.
 Дунаевъ, с. 85.
 Духъ Святой, ур. 50.
 Дьякова Клуныка, ур. 95.
 Дятковичи, с. 41.
 Езюрки, д. 57.
 Елисаветполь, с. 106.
 Жабокрики, с. 76.
 Жаборица, д. 29.
 Жабче, с. 98.
 Жаврово, с. 93.
 Жадковка, д. 30.
 Жалинь, с. 44.
 Ждзарки, д. 65.
 Ждзары, д. 65.
 Желудки, с. 101.
 Желѣзняки, д. 4.
 Жемелинцы, с. 89.
 Жеребки, с. 106.
 Жеревъ, с. 16.
 Жидичинъ, с. 50.
 Жидовка, ур. (при с. Сошне) З. у. 103.
 Жидовка, ур. (при с. Головно) В. у. 61.
 Жилинцы, с. 103.
 Житаны, с. 63.
 Житинъ Великій, с. 43.
 Житомиръ, г. 7—8.
 Жовмировка, ур. 57.
 Жолобне, с. 34.
 Жолобы, с. 85.
 Жолонь, д. 22.
 Жорнище, с. 71.
 Жорновъ, с. 70.
 Жуковъ Новый, д. 42.
 Жуковъ Старый, д. 42.
 Журавичи, с. 51.
 Журбы, х. 15.

- Забара, д. 37.
 Завадинцы, д. 101—102.
 Загоровъ Новый, с. В. у. 62.
 Загоровъ Старый, с. В. у. 62.
 Загорошь, с. 97.
 Задерынога, ур. 93.
 Закриничье, с. 98.
 Закусила, с. 16.
 Залисье, ур. 69.
 Залужіе, с. Ост. у. 91.
 Залужіе, д. Р. у. 37—38.
 Залучно, ур. 99.
 Залѣсіе, ферма, З. у. 99.
 Залѣсіе, д. Ков. у. 57.
 Залѣсцы, с. 85.
 Замличы, с. 62.
 Замшаны, с. 58.
 Западнцы, с. 105.
 Запустъ, ур. 35.
 Зарудье, д. 109.
 Зарѣчіе, предмѣстіе г. Владимира, 63.
 Заславъ, г. 103.
 Затурцы, с. 60.
 Зашкевичи, с. 62.
 Збитынь, с. 67.
 Зборишевъ, с. 59.
 Збранки, д. 19.
 Збужъ, с. 44.
 Звиняче, с. 59.
 Звѣринецъ, ур. 4.
 Звѣровъ, с. 53.
 Здолбица, с. 97.
 Здолбуново, с. 97.
 Зеленцы, д. 100.
 Зельтовске, ур. 25.
 Зетлинъ, ур. 30.
 Зимно, с. 63.
 Зиньки, с. 84.
 Змѣнинецъ, д. 50.
 Зносичи, с. 37.
 Золотолинъ, с. 44.
 Зольня, д. 22.
 Зубильно, д. 54.
 Зубковичи, д. 22.
 Иваничичи, д. 77.
 Иваніе, д. 79.
 Ивановичи, с. 9.
 Иванчичи, с. 53.
 Иваньковъ, с. 2.
 Ивашковка, д. 29.
 Ивница, м. 8—9.
 Игнатполь, с. 16.
 Игоревка, ур. 13.
 Изовъ, с. 66.
 Ильинъ, д. 93.
 Ильковцы, с. 80.
 Ильпибоки, д. 74.
 Искорость, м. 13.
 Іовгина Долина, ур. 15.
 Казимирка, с. 45.
 Каламаринка, с. 107.
 Калиновка, с. 8.
 Каменица, с. 77.
 Каменное, с. 37.
 Каменный Бродъ, с. 37.
 Каменный Тикъ, ур. 29.
 Каменщизна, д. 17.
 Камень, д. Н. у. 28.
 Камень Коширскій, м. Ков. у. 57.
 Каноничи, д. 47.
 Кануны, д. 34.
 Капустинъ, с. 98.
 Карабѣевка, с. 109.
 Карасинъ, колонія 55.
 Карпиловка, ур. Ов. у. 19.
 Карпиловка, с. (близъ р. Устія) Р. у. 40.
 Карпиловка, д. (близъ р. Случи) Р. у. 37.
 Карповцы, с. 5.
 Кацовщизна, с. 21.
 Качинъ, с. 57.
 Кащинцы, с. 89.
 Квасовъ, с. 58.
 Киверцы, с. 50.
 Кикова, с. 29.
 Киликіевъ, м. 88.
 Киселинъ, м. 59.
 Кіанка, д. Ж. у. 11.
 Кіанка, с. Н. у. 34.
 Кладневъ, с. 66.
 Клеванъ, м. 42.
 Клембовка, с. 102.
 Клепачи, с. 88.
 Клещи Малые, д. 15.
 Климовка, паркъ у г. Заслава 103.
 Клинецъ, с. 20.
 Клитна, с. 106.
 Княгининское, ур. 57.
 Княгининъ, с. 69.

- Княжа Великая, д. 34.
 Княжа Малая, д. 34.
 Княже, с. 58.
 Кобылинъ, с. 18.
 Кобыльня, с. 105.
 Ковалевка, ур. 85.
 Ковали, д. 10.
 Ковель, г. 56.
 Кодня, м. 3.
 Козакивка, ур. 57.
 Козинъ, м. Д. у. 76.
 Козинъ, д. Ост. у. 90.
 Козлинъ, с. 43.
 Козлы, ур. 16.
 Кокоровъ, с. 85.
 Колки, м. Л. у. 51.
 Колки, с. Ж. у. 5.
 Колки, с. С. у. 109.
 Колмовъ, с. 73.
 Колодежно, с. Н. у. 28.
 Колодежно, с. Л. у. 47.
 Колодезь Ольги, ур. 23.
 Колоденка, с. 39.
 Колодно, с. Кр. у. 79.
 Колодно, ур. С. у. 108.
 Колосовъ, д. 85.
 Колтуновка, ур. 5.
 Кольчинъ, с. 50.
 Комелевщина, ур. 36.
 Комаринъ, д. 85.
 Комаровка, с. Кр. у. 85.
 Комаровка, д. Р. у. 45.
 Комаровъ, д. 60.
 Константиновка, д. 5.
 Конюхи, с. 62.
 Конюшки, с. 69.
 Коптевичи, с. 43.
 Коптевскій лѣсъ, ур. 17.
 Коптевщина, с. 17.
 Корбутовка, х. 9.
 Корець, м. 35.
 Корнинъ, с. 38.
 Корница, м. 101.
 Коровинцы Большіе, с. 4.
 Королевка, слобода 25.
 Коростовъ, с. 97.
 Корость, д. 45.
 Коростышевка, ур. 19.
 Коростятинъ, с. 42—43.
 Корчикъ, с. 98.
 Коршевъ, с. 51.
 Корята, с. 70.
 Коротне, с. 90.
 Коротница, м. 66.
 Костелиско, ур. 95.
 Костополь, м. 44.
 Костюшки, д. 21.
 Костянець, д. Д. у. 70.
 Костянець, д. З. у. 100.
 Коськовъ, с. 99.
 Котельничъ, г. см. Котельня.
 Котельня, м. 2.
 Котельня Новая, предмѣстье м. Котельни, 2.
 Котюржинцы, с. 105.
 Кохановка, с. 101.
 Кошары Новыя, д. 56.
 Кошары Старыя, с. 57.
 Кошарище, д. 8.
 Кошелевка, д. Ж. у. 12.
 Кошелевка, д. Н. у. 34.
 Кошелевка, с. С. у. 106.
 Красиловка, д. Ов. у. 17.
 Красиловка, предмѣстье м. Берестечка, Д. у.
 72.
 Красиловъ, м. 107.
 Красне, с. Д. у. 75.
 Красне, д. Л. у. 49.
 Красноволока, с. 16.
 Красногорка, д. 5.
 Краснополь, с. 5.
 Красноселка, с. Ж. у. 5.
 Красноселка, д. Ов. у. 18.
 Красноселка, с. С. у. 108.
 Красноставъ, м. 35.
 Красовка, д. 99.
 Красовъ, с. 59.
 Кременецъ, г. 86.
 Крива Лука, ур. 28.
 Кривинъ, с. 91.
 Кривичи, с. 41.
 Кривовулька, д. 109.
 Криворудка, с. 98.
 Кровавое болото, ур. 10.
 Кропивна, с. 10.
 Крошня, д. 7.
 Кругликъ, д. 105.
 Круглякъ, ур. 105.
 Круна, см. Горыньградъ.

- Крупецъ, м. Д. у. 71.
 Крупецъ, с. Ост. у. 91.
 Крупы, с. 48.
 Крутая, д. 38.
 Крутневъ, с. 84.
 Крыловъ, с. 88.
 Крычильскъ, с. 45—46.
 Ксаверовъ, м. 15.
 Ксендзыха, ур. 33.
 Ксендзовка, ур. 36.
 Ксенжинцынъ, д. 90.
 Кудиновичи, д. 34.
 Кузьминъ, м. 107.
 Куликовичи, с. 51.
 Кульчинки, с. 108.
 Куневъ, м. 95.
 Кунинъ, с. 70.
 Кунча, с. 109.
 Кунище, с. 13.
 Куражъ, с. 46.
 Курашъ, лѣсъ, 93.
 Курганки, ур. З. у. 98.
 Курганки, ур. Ост. у. 92.
 Курганы, с. Ост. у. 91.
 Курганы, слобода, Ж. у. 10.
 Курганы, ур. Ж. у. 8.
 Курганьска пичъ, ур. 25.
 Курманъ, с. 34.
 Курне, с. 32.
 Курозваны, с. 94.
 Курчицы, с. 30.
 Кустовцы, с. 31.
 Кутровъ, с. 72.
 Куты, д. 84.
 Кутыще, с. 27.
 Кучмина гора, ур. 59.
 Кушлинъ, с. 80.
 Лабунъ, м. 100.
 Лавриновцы, с. 99.
 Лагульскъ, д. 33.
 Лагодинцы, с. 107.
 Лагодовка, д. 75.
 Ладо, ур. 36.
 Лазница, д. 15.
 Лазучинъ Великій, с. 109.
 Лановцы, м. 82.
 Ласки, с. 21.
 Лебединъ, ур. 101.
 Левковичи, с. 22.
 Левковъ, м. 8.
 Ледянка, с. 97.
 Лесьногородъ, бывший городъ 6.
 Лещинъ, м. 2.
 Линевка, д. 54.
 Лица, с. Д. у. 73.
 Лица (другая), д. Д. у. 78.
 Липлянщина, д. 16.
 Липники, х. 89.
 Лиственъ, с. Ов. у. 16.
 Лиственъ, с. Д. у. 69—70.
 Литва, д. 52.
 Литовижъ, с. 65.
 Лихачевка, д. 74.
 Лицемиръ, озеро, 61.
 Лишня, с. В. у. 65.
 Лишня, с. Кр. у. 86.
 Лозична, д. 104.
 Лозы, с. 80.
 Локачи, м. 62.
 Лонки, д. 104.
 Лопатичи, с. 22.
 Лопушна, д. (близъ Вышгородка), Кр. у. 81.
 Лопушно, с. (близъ Почаева), Кр. у. 84—85.
 Лотовка, с. 100.
 Лотоши, д. 21.
 Лощановка, х. 104.
 Лудинъ, с. 66.
 Лука, лѣсъ, 102.
 Луцкъ, г. 48—49.
 Луцы, д. 6.
 Лучицы, д. 30.
 Лысинъ, с. 73—74.
 Лыще, с. 47.
 Любарка, д. 15.
 Любаръ, м. 27.
 Любовка, слобода 15.
 Любомль, м. 66.
 Любча, с. 54.
 Людвиполь, с. 36.
 Людвище, с. 82.
 Лютра гора, ур. 85.
 Лясовка, д. 2.
 Ляховцы, м. Ост. у. 89—90.
 Ляховцы, с. Ж. у. 2.
 Майданъ (Гурбинскій), д. 76—77.
 Макаковка, д. 16.
 Маковица, д. 30.
 Макотерты, д. 41.

- Малатинъ, д. 36.
 Малеванка, предмѣстье г. Житомира, 7.
 Малевъ, с. 74.
 Малинъ, с. 70.
 Малки, ур. 38.
 Маначинъ, с. 105.
 Маневцы, с. 108.
 Маренинъ, с. 36.
 Марковичи, с. 62.
 Марковставъ, д. 63.
 Матвѣевичи, д. 22.
 Матвѣевцы, с. 81.
 Мацевичи Великіе, с. 98.
 Машевъ, с. 60.
 Медвѣдовка Великая, с. 99.
 Межиричка, с. 14.
 Межиричъ Корецкій, м. Р. у. 36.
 Межиричъ Острожскій, м. Ост. у. 96.
 Меленцы, с. 24.
 Мельница, м. 55.
 Мерва, с. 72.
 Мизочекъ, д. 69.
 Мизочъ, м. 69.
 Миклаши, с. 88.
 Микулинъ, с. 100.
 Микуличи (волостныя), с. В. у. 63.
 Микуличи (Устилужскія), с. В. у. 65.
 Миловица, д. 71.
 Милостовъ, с. 41.
 Миляновичи, м. 56.
 Мильча Малая, д. 77.
 Милятинъ, м. В. у. 61.
 Милятинъ, с. Ост. у. 92.
 Миньки Великіе, д. 15.
 Мирковъ, с. 59.
 Мирогоща, с. 78.
 Мирополь, м. Н. у. 28.
 Мирополь Старый, с. Н. у. 28.
 Мирославъ, д. 33.
 Михайловка, с. Ж. у. 12.
 Михайловка, с. Ов. у. 14.
 Михайловка, д. Д. у. 70.
 Михля, с. 103.
 Михновъ, с. 102.
 Мицкъ Большой, с. 45.
 Млынище, ур. Ов. у. 24.
 Млынище, ур. Р. у. 37.
 Млыновъ, м. 78.
 Могилы, ур. 101.
 Могильна, д. Н. у. 30.
 Могильно, с. Ов. у. 12.
 Могильно, с. В. у. 60.
 Могиляны, с. 92.
 Можары, с. 22.
 Мокіевцы, с. 102—103.
 Мокляки д. 24.
 Молодава, с. 70.
 Молотковъ Малый, д. Н. у. 34.
 Молотковъ, с. Кр. у. 82.
 Молчаны, с. 107.
 Монастырекъ, д. Ост. у. 91.
 Монастырекъ, ур. Д. у. 75.
 Монастырище, ур. 43.
 Москвитянка, с. 100.
 Мосты, д. 68.
 Мостыще, ур. (у села Сербиновки), Ж. у. 6.
 Мостыще, ур. (у м. Чуднова), Ж. у. 5.
 Мощаница, с. Ост. у. 92.
 Мощаница Великая, с. Д. у. 67—68.
 Мощаница Малая, с. Д. у. 67.
 Мстишинъ, с. 47.
 Муравица, м. 78.
 Мухаревъ, с. 35.
 Мшанецъ, с. Н. у. 27.
 Мшанецъ, д. (иначе Новыя Новоселки), В.
 у. 59.
 Мыльскъ Новый, с. Ост. у. 97.
 Мыльскъ Старый, д. Ост. у. 97.
 Мыслинъ, д. 57.
 Мыслятинъ, с. 102.
 Мытинцы, с. 105.
 Мытковцы, с. 102.
 Мышевъ, с. 62.
 Мяколовичи, с. 26.
 Мякоты, с. 95.
 Нагоряне, д. Д. у. 77.
 Нагоряны, д. Ов. у. 22.
 Нада, ур. 58.
 Нападовка, с. 80.
 Нараевъ, д. 69.
 Народичи, м. 15.
 Настасовка, слобода, 30.
 Наузенки, ур. 16.
 Нева, ур. 95.
 Невольне, д. 54.
 Недашки, с. 15.
 Недѣлище, д. 11.
 Немиринцы, с. 106.

- Немировка, д. 13.
 Немовичи, с. 37.
 Немыльне, с. 29.
 Несвичъ, с. 51.
 Нехворощъ, с. 1.
 Нискинич, с. 61.
 Новаки, с. 16.]
 Новая Гребля, д. 106.
 Новоградволинскъ, г. 29—30.
 Новичи, с. 101.
 Новое Село, с. 99.
 Новоселица, д. С. у. 106.
 Новоселица Большая, с. Н. у. 31—32.
 Новоселица Малая, с. Н. у. 31.
 Новоселки (Владимирскія), д. В. у. 63.
 Новоселки (Маціевскія), с. В. у. 60.
 Новоселки Новья см. Мшанецъ.
 Новоселки, д. Д. у. 73.
 Новоселки, с. Ост. у. 92.
 Новомалинъ, с. 95.
 Новоставка, ур. 86.
 Новоставцы, с. 93.
 Новоставъ, с. 82.
 Новый Дворъ, с. 39.
 Норинскъ, м. 18.
 Нудыжи, с. 61.
 Обгофская Гута, д. 77.
 Обиходы, с. 15.
 Обичъ, с. 83.
 Обче, ур. 72.
 Овлучимъ, с. 66.
 Овручъ, г. 20.
 Одерады, д. 71.
 Ожаровка, с. 27.
 Ожеговцы, м. 104.
 Оженинъ, с. 92.
 Озденижъ, с. 52.
 Окнины, с. 90—91.
 Оконскъ, с. 51.
 Окопъ, ур. Н. у. 25.
 Окопъ, см. Ксенжинцынъ.
 Олевскъ, м. 23.
 Олексинецъ Новый, м. Кр. у. 79.
 Олексинецъ Старый, м. Кр. у. 79.
 Олексинъ Большой, с. 39—40.
 Олескъ, с. 66.
 Олыка, м. 71.
 Ольшаница, с. 81.
 Омельно, с. 50.
 Омеляникъ, фольваркъ, 49.
 Онышковцы, с. 83.
 Орены, с. 34.
 Оржевъ, с. 44.
 Орля, д. 85.
 Остороня, ур. 103.
 Остриевъ, с. 79.
 Островскъ, д. 63.
 Острогъ, г. 96.
 Острое, ур. 61.
 Острожекъ, с. 29.
 Острожець, м. 76.
 Острополь, м. 26.
 Очеретянка, д. 33.
 Павликовка, предмѣстье г. Житомира 7.
 Павловичи, с. 62.
 Паньковцы, с. 81.
 Папирня, д. 19.
 Паранинъ, слобода 26.
 Пахунка, д. 81.
 Пашева, с. 74.
 Пашуки, д. 94.
 Педынки, с. 11.
 Пекарщина, д. 10.
 Пелжа Малая, с. 71.
 Переброды, д. 23.
 Перевалы, с. 60.
 Передмировка, с. 80.
 Перелисокъ, уроч. 34.
 Перемыль, с. 72.
 Перенятинъ, с. 84.
 Переросле, с. 90.
 Пересопница, с. 41—42.
 Перехрестіе, ур. 25.
 Пески, предмѣстье м. Берестечка 72.
 Песочно, с. 55.
 Песчанка, уроч. 86.
 Песчиха, уроч. 74.
 Петраши, с. 16.
 Пехтин, д. 99.
 Печаловка, д. 45.
 Печиводы, с. 35.
 Печихвосты, с. 61.
 Пивче, д. 68.
 Пилиповичи (Звягельскіе), с. 34.
 Пилипы, д. 106.
 Писаревка, д. 108.
 Писки, с. 3.
 Пищевъ, с. 35.

- Плещинъ, с. 104.
 Плиска, с. 82.
 Плоска, с. Д. у. 77.
 Плоска, с. Ост. у. 88.
 Плоска, д. Р. у. 41.
 Плушне, с. 95.
 Побойна, ур. 103.
 Поворскъ, с. 55.
 Погоряла Высшая, с. 106.
 Погоряла Нижняя, с. 106.
 Погулянка, колонія 46.
 Подберезцы, с. 59.
 Поддубцы, с. 53.
 Подзамче, ур. В. у. 62.
 Подзамче, с. Кр. у. 84.
 Подлисцы, с. 102.
 Подлубы, с. 25.
 Подоляны, с. 94.
 Подрудіе, д. 20.
 Подрыжъ, с. 55.
 Покащевъ, с. 71.
 Половецкая, с. 3.
 Половинники, д. 108.
 Половни, ур. 11.
 Полоничевъ, колонія 25.
 Полонка, с. 52.
 Полчины, с. 35.
 Поляны, д. 105.
 Поляхова, с. 101.
 Понебель, с. 40.
 Понинка, д. 32.
 Попадиха, ур. 61.
 Попова Гора, ур. 29.
 Поромовъ, с. 65.
 Порохня, с. 105.
 Порскъ Великій, с. 55.
 Порубанка, ур. 24.
 Порыцкъ Новый, м. В. у. 62.
 Порыцкъ Старый, с. В. у. 61.
 Посягва, с. 93.
 Почаевъ, м. 85.
 Правосудовка, фольваркъ 46.
 Пражевъ, с. 3.
 Пречистенская Юридика, часть г. Луцка 49.
 Прибытки, д. 17.
 Приваловка, с. 27.
 Привитовъ, с. 28.
 Припутня, с. 103.
 Псище, д. 6.
 Птиче, с. 77.
 Пузовъ, с. 60.
 Пузырки Великіе, с. 99.
 Пулгановъ, с. 47.
 Пулины, м. 12.
 Пустоиваніе, с. 76.
 Пустомыты, с. В. у. 59.
 Пустомыты, с. Р. у. 36.
 Путринцы, с. 103.
 Пышки, с. 27.
 Пьяне, с. 76.
 Пятка, м. 4.
 Пятыгоры, с. 97.
 Радзиминъ, д. 89.
 Радковцы, д. 108.
 Радовль, с. 23.
 Радогощъ Великая, с. 95.
 Радомышль, с. 47.
 Радулинъ, с. 33.
 Радьковъ, с. 76.
 Райгородъ, м. 3.
 Райки, с. Ж. у. 4.
 Райки, с. Н. у. 27.
 Расники, с. 94.
 Расно, с. 11.
 Рафаловка, м. 51.
 Рахмановъ, м. 83.
 Раховъ, ур. 55.
 Решневка, с. З. у. 100.
 Решневка, с. Кр. у. 81.
 Решуцкъ, д. 43.
 Ровки, с. 88.
 Ровно, г. 39.
 Рогачевъ, с. 40.
 Рогозно, с. 74.
 Рожична, с. 100.
 Рожище, с. 50.
 Розважъ, с. 91.
 Роздойманы, ур. 85.
 Розкопана Могила, д. 3.
 Розтоки, с. 85.
 Рокитно, с. 24.
 Романовка Малая, с. 24.
 Романовъ, с. 53.
 Росоловцы, с. 108—109.
 Рублянка, с. 98.
 Рубча, д. 44.
 Руда, с. 60.
 Рудка, с. Д. у. 74.

- Рудка, с. Кр. у. 85.
Рудка, с. Л. у. 54.
Рудня Боровая, д. Ж. у. 10.
Рудня Городище, д. Ж. у. 4.
Рудня Новая, см. Переброды.
Рудня Подлубецкая, д. Н. у. 25.
Рудня Полевая, д. Ж. у. 6.
Рудня Старосельская, д. Ж. у. 6.
Рудня Сырница, д. Ов. у. 23.
Рудня Шляховая, д. Ж. у. 10.
Ружинъ, с. 56.
Русиново Берестечко, д. 74.
Русовль, с. 94.
Рутвянка, д. 12.
Рыбакова Клуня, ур. 25.
Рыбча, д. 82.
Рыдомль, с. 79.
Рыкани, с. 75.
Рыковичи, с. 62.
Рынокъ, ур. 14.
Рышки, с. 102.
Рѣчица, д. 46.
Савлуки, д. 15.
Садовъ, с. 51.
Сайки, ур. 11.
Самострѣлы, с. 36.
Самчики, с. 108.
Самчинцы, с. 106.
Сапановъ, с. 86.
Сапоговъ, с. 50.
Сапожинъ, д. 87.
Сарны, с. 37.
Сасановка, с. 100.
Сатыевъ, с. 70.
Сахновцы, д. 108.
Свинна, с. С. у. 108.
Свинна, см. Елисаветполь.
Свинюхи, м. 62.
Свितязь, с. 61.
Свята Крыныця, д. З. у. 99.
Свята Крыныця, ур. Ов. у. 23.
Святе, д. 68.
Северинъ, с. 27.
Севруки, с. 108.
Сеймарки, с. 52.
Селець, с. 37.
Селиско, ур. 27.
Селищанская Слободка, д. 44.
Селище, ур. З. у. 102.
Селище, ур. Л. у. 47.
Сельцо, д. 8.
Селюка, хуторъ 47.
Селянщина, д. 10.
Семеновка, с. 11.
Семеновъ, с. 89.
Семеренки, с. Л. у. 54.
Семеренки, с. С. у. 106.
Семки, с. 51.
Сербиновка, с. Ж. у. 6.
Сербиновка, часть м. Острополя, Н. у. 26.
Сербы, с. 30.
Серватинъ, х. 56.
Середы, х. 24.
Сереховичи, с. 57.
Сябожокъ, ур. 101.
Сивки, с. 89.
Симоновъ, с. 94.
Симоны, д. 11.
Синевцы, д. 82.
Ситница, с. 50.
Сичь, ур. 35.
Сіомаковка, с. 26.
Скаленка, ур. 4.
Сковородки, с. 105.
Скоморохи, с. 3.
Скребеличи, д. 17.
Скурче, с. 52.
Славечна, м. 21.
Славовъ, с. 10.
Славута, м. 104.
Слипчинцы, д. 8.
Слободка, д. 96.
Слободыще, с. 4.
Смидинъ, с. 57.
Смолиговъ, д. 52.
Смолява, с. 72.
Смордва, с. 78.
Сморшки, с. 98.
Смыковъ, д. 59.
Сновидовецкая Буда, д. 24.
Соколова Гора, д. 7.
Соколовъ, с. 33.
Соколь, м. 50.
Соколя Гора, ур. 85.
Солоновъ, с. 72.
Солотвинъ, д. 54.
Солотины, ур. 16.
Солтышки, д. 53.

- Сорокопени, д. 17.
 Софіевка, колонія 46.
 Сошне, с. 103.
 Спасовъ, с. 70.
 Спасскій Островъ, х. 15.
 Срибно, с. 72.
 Ставки, с. 40.
 Ставокъ, д. Ков. у. 56.
 Ставокъ, д. Л. у. 48.
 Стадники, с. 92.
 Станишевка, с. 8.
 Стара катедра, ур. 64.
 Старгородъ, с. въ Галиціи 65.
 Старгородъ, ур. В. у. 65.
 Старое мѣсто, часть г. Ковля 56.
 Старое Селище, ур. (у с. Васьковичъ) Ов.
 у. 14.
 Старое Селище (другое), ур. Ов. у. 19.
 Старики, д. 93.
 Староконстантиновъ, г. 108.
 Староселіе, с. 50.
 Стенжаричи, с. 66.
 Степановка, д. 24.
 Степанъ, м. 45.
 Стобыхва, м. 55.
 Стожекъ, д. 86.
 Столпичъ, с. 36.
 Столповъ, с. 6.
 Сторожевъ, с. 35.
 Стрѣевка, д. 34.
 Стрѣльскъ, с. 37.
 Стуговщина, д. 22.
 Студеница, м. 8.
 Ступно, с. 67.
 Стыдынь, с. 45.
 Судобичи, с. 77.
 Судылковъ, м. 104.
 Суемцы, с. 33—34.
 Суймы, с. 68.
 Сульжинъ, с. 99.
 Суражъ, с. 83—84.
 Суслы, с. 34.
 Суха Воля, предмѣстье м. Ляховцы 90.
 Суходолы, с. 61.
 Сушець, ур. 11.
 Сушично, с. 57.
 Сушки, д. 107.
 Суцаны, с. 23.
 Сынгурь, с. 3.
 Сытно, ур. 25.
 Сѣрники, с. 53.
 Тайкуры, с. 93.
 Таражъ, с. 85.
 Тараканово, с. 78.
 Тарновъ, ур. 61.
 Татариновка Большая, с. Ж. у. 4.
 Татариновка Малая, д. Ж. у. 4.
 Татариновичи, с. Ов. у. 15.
 Татариновцы, с. Кр. у. 81.
 Татарское Клѣтище, ур. 16.
 Татарскій лѣхъ, ур. 26.
 Ташки, д. 104.
 Твердынь, с. 59.
 Теклѣевка, д. 46.
 Телявка, с. 82.
 Телятичи, д. 20.
 Темногайцы, с. 82.
 Теремно, с. 50.
 Теремовъ, д. 70.
 Теремцы, ур. 10.
 Терешки, с. 108.
 Тернавка, с. 98—99.
 Теслуговъ, с. 76.
 Тесновка, слобода 29.
 Тесовъ, с. 92.
 Тетыльковцы, д. 82.
 Тихомль, с. 88.
 Токаревъ, с. 34.
 Толпыжинъ, с. 73.
 Томаховъ, с. 93.
 Томашгородъ, м. 38.
 Топорище, д. 10.
 Топоры, с. 102.
 Торгиwля, ур. 96.
 Торговица, м. 75.
 Торговище, с. 56.
 Торчинъ, м. Л. у. 52.
 Торчинъ, ур. Ж. у. 9.
 Траулинъ, с. 104.
 Тригуріе, монастырь, 6.
 Троща, с. 5.
 Трояновка, с. 109.
 Трояновъ, м. 4.
 Тудоровъ, с. 94.
 Тулинъ, с. 3.
 Туричане, с. 60.
 Туріево, ур. 44.
 Туріе Поле, ур. 59.

- Тучинъ, м. 43.
 Тынно, с. (на Случи) Р. у. 37.
 Тынно, с. (на Устин) Р. у. 39.
 Тютинники, с. 4.
 Угольцы, д. 92.
 Угорскъ, с. 86.
 Ульха, с. 28.
 Уніевъ, с. 95.
 Усичи, с. 52—53.
 Усолусы, д. 11.
 Устилугъ, м. 66.
 Устье, с. 36.
 Утогъ, ур. 87.
 Уховецъ, с. 55.
 Ушомвръ, м. 11.
 Хайча Великая, д. Ов. у. 18—19.
 Хайча Малая, д. Ов. у. 19.
 Харьковцы, с. 27.
 Хвалимичи, с. 63.
 Хворостовъ, с. 60.
 Хвосьня Великая, с. 21.
 Хвощевка, с. 35.
 Хижинцы, с. 5.
 Хлупляны, с. 22.
 Хмелевъ, с. 63.
 Хмѣльсько (ручей, у д. Радзимины) 89.
 Ходаки, с. 14.
 Ходорки, д. 30.
 Ходосы, д. 43.
 Холоневъ, с. 58.
 Холосна, д. 11.
 Хоняки, д. 87—88.
 Хорлуны, с. 71.
 Хоровецъ, с. 98.
 Хоровъ, с. 91.
 Хорошевъ, с. 95.
 Хотинъ, с. (на Горыни), Р. у. 43—44.
 Хотинъ, с. (на Случи), Р. у. 37.
 Хотовица, с. 80.
 Хотячевъ, с. 61.
 Хочинъ, с. 23.
 Хролинъ, с. 104.
 Хрѣники, с. 73.
 Цеговъ, с. 58.
 Церковище, ур. Ж. у. 7.
 Церковище, ур. Д. у. 69.
 Церковка, с. 55.
 Церковьсько, ур. 34.
 Цуцневъ, д. 65.
 Цыбульщина, ур. 12.
 Чайки, ур. 99.
 Чайчинъ, ур. 66.
 Чарторыйскъ, м. 51.
 Чарторья Новая, м. Н. у. 27.
 Чарторья Старая, м. Н. у. 27.
 Чаруковъ, с. 51.
 Чекно, с. 76.
 Челгузовъ, с. 88.
 Чемеринъ, д. 71.
 Чепелевка, с. 106—107.
 Червона, м. 1.
 Черевки, д. 17.
 Черемошно, с. 55.
 Черепинъ, с. 20.
 Чернелевка, с. 106.
 Черниговка Большая, д. 21.
 Черница, с. 29.
 Черный Плесь, д. 57.
 Черняховъ, м. Ж. у. 10.
 Черняховъ, д. Ост. у. 92.
 Чеховка, бывшее с. 103.
 Чигиры, д. 13.
 Чиранка, д. 83.
 Чмиль, слобода 25.
 Чопивка, ур. 98.
 Чотырбоки, с. 99.
 Чудвы, д. 44.
 Чудновъ, м. 5—6.
 Шарлаевка, с. 101.
 Шатрище, д. 13.
 Шахи, д. 38.
 Шацкъ, с. 61.
 Швабы, д. 20.
 Шведъ, ур. 4.
 Шведское Обозовище, ур. 57.
 Швейковка, с. 4.
 Шейно, с. 57.
 Шекиринцы, с. 90.
 Шельвовъ, с. В. у. 62.
 Шельвовъ, с. З. у. 101.
 Шепель, с. 53.
 Шепетовка, м. 104.
 Шепятинъ, с. 77.
 Шибенно, с. 109.
 Шимковцы, с. 90.
 Шоломки, с. 20.
 Шоны, слобода 36.
 Шпановъ, с. 39.

Шпиколосы, с. В. у. 58.
Шпиколосы, с. Кр. у. 85.
Шумбаръ, с. 82.
Шумбарыха, ур. 82.
Шумскъ, м. Кр. у. 83.
Шумскъ, с. Ж. у. 4.
Щеголь, болото, 15.
Щенютинъ, д. 62.
Щуровцы, с. 102.
Эмильчинъ, м. 24.
Юрковщина, с. 34.
Юрово, с. 23.
Юфковцы, с. 91.
Яблонецъ, д. 11.
Ягоденка, с. 10.
Якимовцы, с. 81.

Яловица, д. 87.
Яловичи, с. 75.
Ямполь, м. 81.
Яневичи, д. В. у. 62.
Яневичи, д. Р. у. 41.
Янковцы, с. 3.
Янчерудня, д. 25.
Яровица, д. 49.
Ярославичи, с. 75.
Ярунь, с. 34.
Ясногорка, д. 37.
Ясногородъ, с. 6.
Яхновцы, с. 104.
Яцковичи, д. 20—21.
Федоровщина, д. 63.

Указатель предметный.

1. Каменный вѣкъ.

Стоянки неолитической эпохи: 13 Искорость, Чигиры, 14 Васьковичи (ter), 16 Новаки, Болсуны, 17 Черевки, Коптевщина, 18 Норинскъ, Красноселка, Великая Хайча, 19 Збранки, 20 Довгеничи, Черепинъ, Швабы, Овручъ, 21 Гошевъ, Славечна, 25 Горбовъ, 40 Городокъ, 41 Пересопница, 42 Бѣлевъ, 43 Дроздовъ, 53 Поддубцы, 66 Вулька Угруская, 68 Будеражъ, 69 Лиственъ, 73 Хрѣники, 74 Рудка, 75 Лагодовка, 76 Майданъ Гурбинскій, 77 Берегъ Мукосѣевъ, Детынич, 81 Ямполь, Ольшаница, 83 Шумскъ, 84 Куты, 86 Бѣлокриница, Сапановъ, Лишня, 89 Радзиминъ (bis), 94 Симоновъ, 97 Новый Мыльскъ, 99 Коськовъ, 101 Завадинцы, 105 Западнцы, 106 Пилипы.

Мастерскія каменныхъ орудій: 3 Пражевъ, 13 Искорость, Чигиры, 14 Васьковичи, 16 Болсуны, 18 Красноселка, 19 Збранки, 20 Швабы, 24 Эмильчинъ, 40 Городокъ, 42 Клеванъ, 67 Малая Мощаница, 67 Ступно, Великая Мощаница, 68 Суймы, Будеражъ, 69 Лиственъ, 71 Бакоринъ, 76 Майданъ Гурбинскій, 81 Матвѣевцы, 91 Юфковцы, 101 Завадинцы.

Мастерскія пряслицы: 14 Михайловка, 17 Каменщина, Коптевщина, 19 Збранки, 20 Овручъ, 22 Нагоряны, Хлупляны.

Отбизныя каменная орудія (спорадическія находки): 6 Ясногородъ, 7 Житомиръ, 9 Корбутовка, 10 Ягоденка, Новый Бобрикъ, 12 Могильно, 14 Межиричка, 16 Красноволока, Макаровка, 17 Новые Веледники, 18 Великая Хайча, 20 Овручъ, 21 Великая Хвосьня, 22 Нагоряны, 23 Олевскъ, 24 Степановка, Середы, 28 Мирополь, 37 Голубное, Березно, 39 Колоденка, 42 Клеванъ, 43 Ходосы, 44 Чудвы, 47 Каноничи, 51 Оконскъ, Несвичъ, 54 Голобы, 58 Выжва, 59 Киселинъ, Ворончинъ, 62 Грибовица, Замличи, 68 Буца, Мосты, 73 Новоселки, 75 Красне, Яловичи, 76 Острожець, Пустоиваніе, Жабокрики, 77 Нагоряне, 83 Брыковъ, Васьковцы, 86 Кременецъ, Блудовъ, 88 Миклаши, 89 Сивки, Радзиминъ, 90 Ляховцы, Шекиринцы, 95 Уніевъ, 101 Шельвовъ, 102 Гнойничка.

Полмированная каменная орудія (спорадическія находки): 3 Половецкая, 4 Слободище, 5 Большой Браталовъ, 6 Ясногородъ, 7 Соколова Гора, Житомиръ, 8 Вересы, 9 Горошки, 10 Кропивна, 12 Пулины, 13 Выговъ, Искорость, 14 Бехи, Барды, Михайловка, Васьковичи, Дидковичи, 16 Игнатполь, Липлянщина, 17 Прибытки, 18 Бондары, 21 Великая Хвосьня, Гуничи, Дорогинъ, 22 Нагоряны, Хлупляны, 24 Андреевичи, 25 Великая Глумча, 26 Малая Глумча, Глумецкій хуторъ, 27 Новая Чарторья, 28 Привитовъ, 29 Новоградволинскъ, 30 Городница, 37 Голубное, Березно, Сарны, 39 Ровно, 40 Городокъ, 47 Лыще, 48 Крупы, 49 Луцкъ, Омеляникъ, 50 Теремно, Рожище, 53 Усичи, 54 Зубильно, 55 Великій Порскъ, 56 Ковель, 57 Сушично, 59 Пустомыты, Ворончинъ, 60 Могильно, Городно, 61 Суходолы, 62 Новый Порыцкъ, Новый Загоровъ, 63 Зимно, 64 Владиміръ, 65 Ждрары, Литовижъ, Амбукова, 66 Изовъ, Устилугъ, Кладневъ, 68 Пивче, Святе, Буца, Гурбы, 69 Дерманъ, Мизочъ, Нараевъ, 70 Кунинъ, Корыта, 72 Берестечко, Вербень, 75 Ильпибоки, 76 Ярославичи, Теслуговъ, 77 Обгоф-

ская Гута, Вербя, Малая Мильча, Нагоряне, 78 Тараканово, Мирогоща, Млыновъ, 80 Лозы, 84 Зиньки, 86 Кременецъ, 87 Большая Яловица, Блудовъ, 88 Бережинцы, 89 Сивки, Радзиминъ, 90 Корытне, 91 Окнины, 92 Милатинъ, 93 Посягва, 100 Лабунь, Решневка, 101 Шельвовъ, 102 Гнойничка, 103 Заславъ, Михля, 107 Голюнки, 108 Терешки.

Пряслицы: 14 Васьковичи (bis), 16 Болсуны, 18 Великая Хайча, 19 Малая Хайча, Збранки, 32 Полонне, 46 Высоцкъ, 51 Коршевъ, 67 Большая и Малая Мощаницы, 71 Хорлупы, Покащевъ, 74 Демидовка, Рудка, 75 Лагодовка, 76 Пустоиваніе, 77 Нагоряне, 90 Корытне, 91 Окнины, 96 Гремяче.

Орудія изъ кости и рога: 40 Городокъ, 77 Берегъ Мукосѣевъ.

Полировочная плита: 20 Довгеничи, 26 Малая Глумча.

Чашечная камни: 25 Великая Глумча, 26 Малая Глумча.

Пещеры: 3 Кодня, Сингуры, 4 Трояновъ, 6 Столповъ, Тригуріе (пещера *Воронича*), 13 Искорость, 20 Шоломки, 26 Паранинъ, 27 Ожаровка, 36 Маренинъ, 43 Хотинъ, 45 Комаровка, 63 Зимно, 68 Буца, 69 Остриевъ, 73 Боремель, 78 Мирогоща, 80 Бутынь, 83 Суражъ, 85 Дунаевъ, 94 Гоща, 95 Новомалинъ, 97 Гульча, 100 Грицевъ (*Арианскіе погребя*), 103 Заславъ, Путринцы, 106 Волица Дубиская.

Изображенія на камняхъ: 15 Малые Клещи, 16 Петраши, 26 Великая Глумча, 29 Барановка.

Мегалитическія постройки: 14 Васьковичи, 23 Юрово, 24 Сновидовецкая Буда, 109 Шибенно.

Свайная постройки (?): 46 Рѣчица, 55 Уховецкъ.

2. Бронзовый вѣкъ.

Цельты: 15 Народичи, 19 Збранки, 28 Привитовъ, 39 Ровно, 102 Завадинцы.

Булавы: 14 Васьковичи.

Копья: 72 Вербень, 83 Онышковцы.

Стрѣлы: 56 Ковель, 93 Жаврово.

Украшенія костюма: 4 Трояновъ, 14 Васьковичи, 16 Игнатполь, 64 Владиміръ, 95 Уніевъ, 102 Завадинцы.

Бронза, какъ матеріалъ для издѣлій: 16 Игнатполь, 66 Корытница.

3. Желѣзный вѣкъ (періоды: дохристіанскій и княжескій).

Желѣзное оружіе: 1 Гальчинъ, 2 Лещинъ, 9 Горошки, 10 Буки, 13 Искорость, 14 Барды, 15 Татариневичи, 16 Лиственъ, 19 Збранки, 24 Андреевичи, Ракитно, 28 Привитовъ, 32 Полонное, 41 Макотерты, 42 Антополь, 49 Луцкъ, 51 Несвичъ, 52 Торчинъ, 57 Сушично, 58 Борисковичи, 59 Мирковъ, 64 Владиміръ, 68 Гурбы, 69 Нараевъ, Лиственъ, 70 Молодава, 74 Демидовка, 80 Вишневецъ, 84 Куты, 86 Стожекъ, 89 Сивки, 91 Кривинъ, Юфковцы, 97 Коростовъ, 107 Голюнки.

Украшенія костюма: а) *золотыя:* 41 Кривичи, 44 Бегень, 80 Нападовка, 105 Поляны, 109 Колки. б) *серебряныя:* 17 Черевки, 19 Великая Хайча, Малая Хайча, 20 Овручъ, 21 Великая Хвосьня, 28 Старый Мирополь, 40 Городокъ, 44 Бегень, 45 Комаровка, 46 Высоцкъ, Погулянка, Софиевка, 49 Луцкъ, 56 Боблы, 63 Бискупичи шляхетскіе, 64 Владиміръ, 68 Борщовка, 92 Стадники, 105 Завадинцы. в) *бронзовыя:* 19 Збранки, 20 Овручъ, 21 Великая Хвосьня, 84 Куты.

Стеклянные браслеты: 1 Гальчинъ, 19 Малая Хайча, 20 Овручъ.

Греческія и римскія издѣлія: 39 Ровно, 41 Плоска, 91 Залужье.

Каменные бабы: 4 Шумскъ, 5 Бабушки, 7 Вышполь, 77 Майданъ Гурбинскій.

4. Курганы.

Собраны свѣдѣнія о 15.347 курганахъ; въ томъ числѣ вскрытыхъ 674, т.-е. около $4\frac{2}{5}\%$. Нѣкоторые курганы носили слѣдующія названія:

- | | |
|---|-------------------------------|
| Бабья могила 58. | Олегова могила 20. |
| Башта 59. | Переланицы могилы 53. |
| Богатырецъ 29. | Перепелицына могила 11. |
| Бойчина могила 43. | Песья могила 51. |
| Бунякъ 40. | Пивнева могила 101. |
| Быковъ 47. | Поморская могила 97. |
| Бѣлая могила 53. | Поповы могилы 59. |
| Велетова могила 41, 48. | Романсовка 49. |
| Великая могила 39, 59, 62 (bis), 76, 78, 102. | Рыцарскія могилы 94 (ter.). |
| Великій курганъ 60. | Серебрныця 52. |
| Высоцкія могилы 58. | Сивицкая могила 97. |
| Гора 61. | Сорокина могила 106. |
| Городецъ 62. | Сто могилъ 50. |
| Гречаника могила 45. | Сторожовище 76. |
| Дуплиааста могила 62. | Сынова могила 58. |
| Дѣвичья могила 102. | Тарасиха 102. |
| Жоли-Вю 9. | Татарская могила 81. |
| Зайцева могила 101. | Татарскія горы 55. |
| Золотая могила 59. | Татарское кладбище 80. |
| Зубровъ курганъ 43. | Туровы могилы 55. |
| Игорева могила 13. | Турчинки 71. |
| Катова могила 101. | Турыця могила 65. |
| Кляпина могила 50. | Цвитобыль 78. |
| Королевскія могилы 47. | Церковище 10. |
| Кривоносовы могилы 88. | Частые курганы 102. |
| Маруха 72. | Черная борода 87, 94. |
| Медвѣжа могила 50. | Черная или Чернеча могила 51. |
| Межилисье 53. | Чортова гора 44. |
| Могила сорока дѣвъ 72. | Шведская могила 106. |
| Никонова могила 60. | |

Въ числѣ вскрытыхъ кургановъ встрѣтилось много такихъ, которые были раскопаны случайно при производствѣ разныхъ хозяйственныхъ работъ, и потому ихъ содержимое не могло быть констатировано; въ иныхъ случаяхъ частныя лица, вскрывая курганы, не публиковали своихъ раскопокъ, не вели или не сохранили дневниковъ, и о произведенныхъ ими раскопкахъ можно было собрать лишь весьма сбивчивыя, отрывочныя и по большей части неавтентическія свѣдѣнія. Какой похоронный типъ заключали эти, потерянные для науки, курганы, мы не въ состояніи опредѣлить. Свѣдѣнія о такихъ курганахъ намъ встрѣтились при слѣдующихъ мѣстностяхъ: 10 Кропивна, 31 Кустовцы, 33 Лагульскъ, Суемцы, 36 Пустомыты, 60 Могильно, Туричане, Дулибы, 62 Павловичи, 74 Волковыя, 101 Кохановка, 103 Заславъ, 106 Чернелевка, 107 Кузьминъ, 108 Терешки, 109 Кривовулька, Колки, Зарудье.

Остальные курганы представляютъ слѣдующіе погребальныя типы:

Курганы съ погребеніемъ каменнаго вѣка: 22 Зубковичи, 25 Великая Глумча, Малая Глумча, 40 Бронники, 48 Боратинъ, 63 Зимно, 66 Стенжаричи, 76 Острожець, 86 Кременецъ, 89 Сивки,

Радзиминъ, 90 Переросле, Шекиринцы, Корытне, 91 Юфковцы, Залужье, 93 Томаховъ, 95 Плужне, 103 Заславъ.

Кисты съ погребеніемъ каменнаго вѣка: 17 Новыя Веледники, 80 Вишневецъ, Бодаки, Нападовка, 89 Радзиминъ, 90 Козинъ.

Кисты съ обрядомъ сожженія каменнаго вѣка: 6 Сербиновка, 9 Давидовка, Горошки, 19 Збранки, Довгеничи, 29 Острожекъ, 90 Окнины, 95 Новомыльскъ, 97 Верховъ, 99 Брыкуля.

Курганы съ переходнымъ погребеніемъ отъ каменнаго вѣка къ бронзовому: 92 Стадники.

Кисты съ погребеніемъ желѣзнаго вѣка: 52 Скурче, 100 Грицевъ.

Курганы желѣзнаго вѣка съ обрядомъ сожженія: 39 Новый Дворъ, 90 Корытне, 95 Плужне, 103 Заславъ.

Скифскій курганъ: 2 Котельня.

Курганы Древлянскаго типа: 2 Котельня, 7 Житомиръ, 8 Слипчинцы, 13 Искорость, 13—14 Немировка, 14 Барды, 15 Татариничи, 19 Збранки, 21 Кацовщина, 22 Нагоряны, 25 Подлубы, Малая Глумча, 28 Мирополь, 32 Понинка.

Курганы Волинскаго типа: 37 Немовичи, 38 Корникъ, 39 Колоденка, Глинскъ, Басовъ Куть, 40 Карпиловка, Рогачевъ, Грабовъ, 41 Пересопница, 42 Бѣлевъ, Старый Жуковъ, 45 Стыднъ, 47 Лыще, 48 Ставокъ, Крупы, 50 Теремно, Вишневъ, Боруховъ, 52 Городище Полонское, Горка Полонская, Усичи, 53 Поддубцы, 55 Великій Порскъ, 63 Зимно, 66 Устилугъ, 72 Вербень, 73 Новоселки, Вечулки, 75 Красне, Рыкани, 83 Брыковъ, Суражъ, 103 Заславъ.

5. Г о р о д и щ а.

Собраны свѣдѣнія о 348 городищахъ; изъ нихъ нѣкоторыя имѣютъ особенныя собственныя названія:

Бабино городище 12.

Батерея: 31, 51, 39, 56.

Башта 66.

Буняково городище 26.

Валокъ 12.

Валы 73.

Васильки 53.

Виневское 89.

Гора: 18, 50.

Городище 31.

Городокъ: 10, 60.

Городъ 66.

Городысько 86.

Десять Валовъ 85.

Драгливщина 33.

Дывы — городокъ 33.

Замкова гора 80.

Замковище 61.

Замковысько 12.

Замокъ: 2, 3, 4, 9, 10, 36, 51, 52, 75, 76.

Замокъ княгини Маруши: 26, 65, 89.

Замчисько: 5, 43, 44, 45, 63, 68, 73, 82, 84, 92, 93, 97, 105, 107 (bis).

Замчище: 8 (bis), 9, 11 (bis), 13, 26, 31 (bis), 32, 51, 56, 57, 74, 82 (bis), 93, 98.

Замчище Старое 12.

Звегинцевка 7.

Звенигородъ 59.

Кибала 26.

Княжа гора 63.

Колесо 61.

Ляхи 73.

Монастырище 36.

Мѣстечко 96.

Насыпной островъ 89.

Новозаславское 103.

Нѣмчинъ городокъ 2.

Окопецъ 89.

Окопъ 57, 60, 85, 90, 105.

Палацысько 88.

Рокорець 33.

Селище 32.

Чухельске Селисько 106.

Шанцы 72.

Городища-майданы: 8—9 Ивница.

6. В а л ы.

Отрѣзки такъ называемыхъ „Зміевыхъ валовъ“: 2 Лясовка, 9 Ивница, 11 Ушомиръ, 17 Новые Веледники, 33 Соколовъ, 53 Усичи, 70 Кунинъ, 73 Хрѣники.

Валы, окружавшіе посады бывшихъ городовъ: 2 Котельня, 5 Краснополь, 42 Пересопница, 50 Соколь, 52 Торчинъ, 59 Гороховъ, 62 Локачи, 64 Владиміръ, 71 Олыка, 73 Боремель, 77 Детеничи, 79 Новый Олексинець, 85 Таражъ, 94 Подоляны, 96 Острогъ, 103 Заславъ, 108 Староконстантиновъ.

Нѣкоторые валы имѣютъ свои собствєнныя названія: валы у м. Котельни и у с. Кустище называются: Шереметовъ Окопъ (2, 27); у м. Ушомира — Вильска Гребля (11); у с. Баранье — Грядки (72).

7. Памятники болѣе поздняго историческаго времени.

Старинныя постройки и ихъ развалины: 10 Ягоденка, 20 Овручъ, 28 Колодежна, 29 Новоградволынскъ, 32 Полонное, 35 Корець, 36 Губковъ, 48—49 Луцкъ, 49 Красне, 56 Вербка, 58 Выжва, 63—64 Оедоровщина, 71 Олыка, 76 Козинъ, 80 Вишневецъ, 86 Кременецъ, 88 Тихомль, 95 Новомалинъ, 96 Острогъ, 102 Васьковцы, 103 Заславъ (bis).

Оружіе (сабли, бердыши, алебарды): 2 Лещинъ, 12 Рутвянка, 55 Боровно, 64 Владиміръ, 85 Таражъ.

Пушки: 8 Житомиръ, 25 Великая Глумча, 36 Межиричъ Корецкій, 37 Быстричи, 40 Ставки, 46 Дубровица, 62 Зашкевичи, 70 Молодава.

Огнестрѣльное оружіе: 6 Дубище.

Свинцовый слитокъ: 70 Варковичи.

Украшенія одежды: 1 Гальчинъ, 3 Кодня, 35 Корець, 56 Боблы.

Столовая посуда, серебряная и оловянная: 3 Кодня, 34 Орєпы, 74 Рогозно, 78 Дубно, 87—88 Хоняки, 93 Дулибы, 106 Дубище.

Печатная доска: 74 Рогозно.

Каменные кресты, мошльные и придорожныя: 17 Новые Веледники, 23 Городецъ, Рудня Сырница, 25 Великая Глумча, 28 Мирополь, 32 Полонное, 34 Малый Молодьковъ, Пилиповичи, Большая Княжа, 40 Поньбель, 56 Ружинъ, 59 Новая Новоселки, 64 Владиміръ, 70 Спасовъ, 73 Голятинъ, 77 Плоска, 86 Угорскъ, Стожекъ, 92 Бродовъ, 100 Рожична, Березна Татарская, 101 Кохановка, Дворецъ, 104 Бѣлокриничи, 106 Высшая Погорила.

Гробницы христіанскія: 7 Житомиръ, 39—40 Большой Олексинъ, 41 Грушвица, Милостовъ, 42 Клеванъ, 56 Ковель, 64 Владиміръ, 72 Берестечко, 73 Лысинъ.

Надгробныя памятники и плиты: 6 Чудновъ, 34 Пилиповичи, 36 Вилія, 39 Глинскъ, 41 Пересопница, 49 Луцкъ, 64 Владиміръ, 70 Жорновъ, 72 Берестечко, 95 Великая Радогощь.

Камни съ надписями: 5 Чудновъ, 18 Норинскъ, 23 Городище, Рудня Сырница, 100 Зеленцы.

Энкальціоны: 3 Писки, Пражевъ, 6 Ясногородъ, 8 Калиновка, 14 Бехи, 18 Норинскъ, 20 Овручъ, Подрудье, 25 Великая Глумча, 30 Новоградволынскъ, 32 Полонное, 44 Оржевъ, 62 Зашкевичи, 64 Владиміръ, 73 Липа, 84 Суражъ, 94 Дорогобужъ.

Кресты церковныя и тѣльники: 8 Вересы, 18 Норинскъ, 32 Полонное, 50 Жидичинъ, 53 Шепель, 64 Владиміръ, 71 Олыка, 72 Вербень, 74 Малевъ, Рудка, 87 Антоновцы, 94 Дорогобужъ, 99 Лавриновцы, 108 Самчики.

Образки и складныя иконки: 8 Житомиръ, 32 Полонное, 64 Владиміръ, 65 Дубники, 74 Ильпибоки, 75 Ярославичи, 84 Суражъ, Куты, 87 Антоновцы, 91 Крупецъ, 94 Дорогобужъ.

Окладъ евангелія: 74 Рудка.

Колокола: 23 Городецъ, 105 Волочиска.

8. Монетные клады.

Клады неопредѣленные: 1 Червона, 4 Трояновъ, Татариновка, 8 Левковъ, 15 Народичи, 17 Петраши, Красиловка, 18 Норинскъ, 21 Костюшки, 22 Стуговщина, 23 Юрово, 32 Полонне, 35 Красноставъ, 37 Городище Межирицкое, Стрѣльскъ, 38 Томашгородъ, 40 Карпиловка, 41 Яневичи, 46 Погулянка, 47 Колодежно, 57 Черный Плесь, 58 Буцень, 60 Пузовъ, 61 Милятинъ, 64 Владиміръ, 70 Варковичи, Маливъ. 71 Олыка, Крупецъ, 73 Боремель, 76 Острожець, 80 Вишневецъ, 81 Вышгородокъ, 82 Молотьковъ, Тетыльковцы, Шумбаръ, 84 Шумбаръ, Лопушно, 85 Розтоки, 86 Кременецъ, 90 Ляховцы, 102 Щуровцы, 107 Голюнки.

Австрійскія монеты: 22 Левковичи, 28 Мирополь, 30 Дубники, 63 Хвалимичи, 65 Дубники, Боженка, 66 Бережцы, 81 Решневка, 97 Здолбица.

Венгерскія монеты: 22 Левковичи, 56 Серватинъ, 58 Княже, 64 Владиміръ, 65 Лишня, 81 Решневка, 88 Тихомль, 109 Кунча.

Византійскія монеты: 20 Гладковичи.

Восточная монеты: 21 Славечна, 59 Бубновъ, 109 Кунча.

Германскія монеты: 2 Котельня, 6 Чудновъ, 23 Хочинъ, 30 Ходорки, 32 Понинка, 53 Сѣрники, 55 Стобыхва, 56 Боблы, 61 Нудыжи, 65 Дубники, Лишня, Боженка, 68 Великая Мощеница, 69 Дерманъ, 74 Лысинъ, 79 Колодно, Старый Олексинець, 81 Татариновцы, 84 Крутневъ, 85 Залѣсцы, 90 Ляховцы, 91 Кривинъ, 98 Хоровець, 99 Чотырбоки, 100 Грицевъ, 105 Бальковцы, 108 Половинники.

Греческія монеты: 1 Гараповка, 79 Башуки.

Датскія монеты: 65 Лишня, 81 Решневка.

Испанскія монеты: 3 Половецкая, 55 Черемошно, 56 Серватинъ, 63 Хвалимичи, 95 Мякоты, 98 Жабче, 99 Чотырбоки.

Италіанскія монеты: 22 Зубковичи, 44 Золотинъ, 58 Княже, 74 Рудка, 81 Решневка.

Литовскія монеты (автономныя): 47 Пулгановъ, 49 Луцкъ, 54 Семеренки, 63 Житаны.

Ливонскія монеты: 5 Бабушки, 15 Татариновичи, 16 Липлянщина, 20 Яцковичи, 22 Хлупляны, 30 Новоградволынскъ, 31 Кустовцы, 40 Городокъ, 46 Крычильскъ, 55 Грива, 56 Боблы, 58 Княже, 59 Зборишевъ, 65 Лишня, 69 Дерманъ, 72 Берестечко, 80 Кушлинъ, 81 Татариновцы, 84 Крутневъ, Лопушно, 92 Милятинъ, 95 Уніевъ, 100 Березна Татарская, 102 Мыслятинъ.

Нидерландскія монеты: 2 Котельня, 3 Половецкая, 12 Малый Браталовъ, 13 Купище, 15 Татариновичи, 22 Левковичи, 30 Ходорки, 32 Понинка, 35 Корець, 37 Городище Межирицкое, Сарны, 44 Бичаль, 51 Галузїи, 53 Сѣрники, 55 Черемошно, Грива, 58 Княже, 61 Нудыжи, 62 Новый Загоровъ, 64 Владиміръ, 65 Лишня, Божанка, 66 Бережцы, 67 Ступно, 69 Дерманъ (bis), Конюшки, 72 Срибно, 74 Лысинъ, 76 Боратинъ, Ридьковъ, 81 Решневка, 82 Людвище, 83 Шумскъ, 90 Козинъ, 98 Жабче, Корчикъ, 99 Вербовцы, Чотырбоки, 100 Грицевъ, 104 Городище, Ташки, 107 Лагодинцы, 108 Половинники.

Польскія монеты: 1 Гальчинъ, 2 Котельня, 3 Кодня, 4 Пятка, 5 Константиновка, Бабушки, 6 Чудновъ (ter). Вильскъ (bis), 7 Крошня, Житомиръ, 10 Горошковская Буда, 12 Малый Браталовъ, 13 Кутище, 15 Татариновичи (bis), Обиходы, Народичи, 16 Липлянщина, Жеревъ, Закусицы, 18 Бондары, Великая Хайча (ter), 19 Малая Хайча, Збранки, 20 Клинецъ, Овручъ (bis), Яцковичи, 21 Большая Черниговка, 22 Хлупляны, Левковичи, 23 Юрово, Хочинъ, 26 Мяколовичи, 27 Приваловка, 28 Мирополь, 30 Новоградволынскъ, Могильна, Ходорки, 32 Большая Новоселица, Полонне, Понинка, 35 Крупецъ (bis), 36 Маренинъ, 37 Березно, Сарны, Карпиловка, 38 Шахи, 39 Шпановъ, 40 Городокъ, 42 Старый Жуковъ, Деревяне, 43 Коростятинъ (bis), Козлинъ, 44 Рубча, Бичаль, Селищанская Слободка, Антоновка, Золотинъ, 45 Комаровка, Степанъ (bis), Казимирка (bis), 46 Дубровица, Высоцкъ, 47 Владимірецъ, Воротневъ, Баковцы, 48 Луцкъ, 50 Жидичинъ, 51 Берестяны, 53 Сѣрники, 54 Городокъ, Солотвинъ, 55 Подрьжъ, Черемошно, Стобыхва, Грива (bis), 56 Боблы, 57 Сереховичи, Залѣсье, 58 Княже,

Бородчица, 59 Зборишевъ, 61 Нудыжи, Печихвосты, 63 Бискупичи шляхетскіе, Хвалимичи, 64 Владиміръ (bis), 65 Дубники, Божанка, 66 Бережцы, 68 Великая Мощаница, 69 Дермань, 70 Михайловка, 71 Гнильча, 72 Берестечко, Смолява, 73 Хрѣники (bis), 74 Лысинъ, Пашева, Малевъ, Лихачевка, 75 Бильче, Красне, 76 Пьяне, 77 Шепятинъ, 78 Дубно (quater), Муравица (bis), Добратинъ, 79 Колодно, Старый Олексинець, 80 Вишневецъ, Лозы, Бодаки, Борсуки, Кушлинъ, 81 Матвѣевцы, Татариневцы, Ямполь, Решневка, 82 Синевцы, Плиска, Людвиге, 84 Людвиге, Куты, Крутневъ, Лопушно, 85 Залѣсцы, Шпиколосы, 86 Кременецъ, 88 Аннополь, Тихомль, 89 Семеновъ, 90 Ляховцы, Козинъ, 91 Кривинъ, 92 Черняховъ, Оженинъ, Милятинъ, 93 Томаховъ, 94 Дорогобужъ, Расьники, 95 Унѣевъ, Хорошевъ, 96 Острогъ (ter), 97 Здолбица, Ледянка, 98 Жабче, Корчикъ, Хоровець, 99 Лавриновцы, Брыкуля, Вербовцы, Чотырбоки, 100 Грицевъ, Березна Татарская, 102 Мыслятинъ, Рыпки, 103 Заславъ, 104 Шепетовка, Судылковъ, Ташки, 105 Бальковцы, Поляны, 106 Клитна, Чернелевка, 107 Ченелевка, Волица Дубиская, Сушки, Молчаны, 108 Староконстантиновъ, Красноселка, Писаревка, Половинники, 109 Волица Керекешина, Колки.

Прусскія монеты: 3 Половецкая, 15 Татариневичи, 16 Липлянщина, 18 Бондары, 19 Збранки, 20 Клинецъ, Овручъ, Яцковичи, 21 Большая Черниговка, 22 Левковичи, 23 Хочинъ, 30 Новоградволыньскъ, Ходорки, Дубники, 31 Кустовцы, 36 Маренинъ, 37 Карпиловка, 39 Шпановъ, 40 Городокъ, 43 Коростятинъ, 44 Рубча, Золотинъ, 45 Степанъ, 46 Крычельскъ, Дубровица, Высоцкъ, 48 Луцкъ, 51 Галузіи, 55 Черемошно, Грива, 56 Боблы, 57 Залѣсье, 58 Княже, 59 Зборишевъ, 61 Печихвосты, 63 Житаны, Хвалимичи, 64 Владиміръ, 65 Лишня, Божанка, 66 Бережцы, 67 Ступно, 69 Дермань, 74 Лысинъ, Малевъ, 78 Муравица, 80 Вишневецъ, Кушлинъ, 81 Матвѣевцы, 82 Синевцы, Людвиге, 84 Крутневъ, Лопушно, 88 Аннополь, 90 Ляховцы, 95 Унѣевъ, 98 Жабче, Корчикъ (bis), 100 Березна Татарская, 102 Рыпки, 106 Чернелевка, 108 Половинники, 109 Кунча.

Римскія монеты: 1 Гараповка, 25 Великая Глумча, 29 Черница, 30 Александровка, Настасовка, 34 Городище, 38 Арестовъ, 43 Александрія, 44 Хотинъ, Бегень, Рубча, Костополь, 45 Казимирка, 46 Высоцкъ, 50 Киверцы, 59 Красовъ, 60 Машевъ, 61 Свитязь, Будятичи, 67 Малая Мощаница, 70 Лиственъ, 75 Красне, 77 Майданъ Гурбинскій, 79 Иванье, 87 Антоновцы, 91 Юфковцы, 99 Брыкуля, 102 Бѣлгородка, 105 Сквородки, 106 Новоселица.

Русскія монеты: 4 Пятка, 6 Чудновъ, 8 Житомиръ, 11 Педынки, 12 Вацлавполь, 18 Великая Хайча, 26 Мяколовичи, 30 Маковица, 34 Суемцы, 45 Комаровка, 51 Галузіи, 68 Большая Мощаница, 74 Рудка, 76 Радьковъ, 79 Старый Олексинець, 80 Вишневецъ, 85 Почаевъ, 88 Тихомль, 97 Здолбица, Ледянка.

Золотыя монетныя гривны: 88 Черница, 90 Переросле.

Серебряныя монетныя гривны: 28 Старый Мирополь, 30 Жадковка, 40 Городокъ, 43 Хотинъ, 46 Высоцкъ, 49 Луцкъ, 63 Бискупичи шляхетскія, 68 Борщовка.

Червоноорусскія монеты: 47 Пулгановъ.

Трансильванскія монеты: 48 Луцкъ, 81 Решневка.

Французскія монеты: 56 Серватинъ, 66 Бережцы.

Чешскія монеты: 16 Петраши, 18 Бондары, 28 Старый Мирополь, 30 Дубники, 47 Пулгановъ, 48 Баратинъ, 49 Луцкъ, Яровица, 54 Солотвинъ, 55 Грива, 58 Шпиколосы, 61 Верховновъ, 63 Бискупичи шляхетскіе, 64 Владиміръ, 73 Хрѣники, 76 Боратинъ, 81 Решневка, 91 Залужье, 99 Тарнавка.

Шведскія монеты: 12 Малый Браталовъ, 15 Татариневичи, 16 Липлянщина, 18 Бондары, Великая Хайча (bis), 19 Збранки, 20 Клинецъ, Овручъ, Яцковичи, 22 Хлупляны, 23 Хочинъ, 30 Новоградволыньскъ, Ходорки, 37 Карпиловка, 46 Дубровица, 55 Грива, 56 Боблы, 57 Залѣсье, 61 Печихвосты, 65 Лишня, 69 Дермань, 74 Малевъ, 80 Вишневецъ, Бодаки, Кушлинъ, 81 Матвѣевцы, Решневка, 82 Людвиге, 84 Крутневъ, 93 Томаховъ, 95 Унѣевъ, 98 Корчикъ, Хоровець.

Швейцарскія монеты: 65 Лишня, 69 Дермань, 76 Боратинъ.

Шотландскія монеты: 55 Грива.

