

585  
Коллекция карт  
Киевский уезд

Планы

церковных земельных участков  
с. Поповка, отмежеванных от  
земель помещика Милановского.

Почато 1813,

Закінчено 1830.

На 3 аркушах

КИЇВСЬКИЙ ОБЛАСНИЙ ДЕРЖАВНИЙ АРХІВ

№

фонда

1542

описа

1

справи

785







*№ 152*

ФАКО	1542
Форм. №	
Дат. №	1885

11

ФАКО	1542
Форм. №	
Дат. №	1885

11

*Сем. К. Ф. № 10.*

*См. 1*

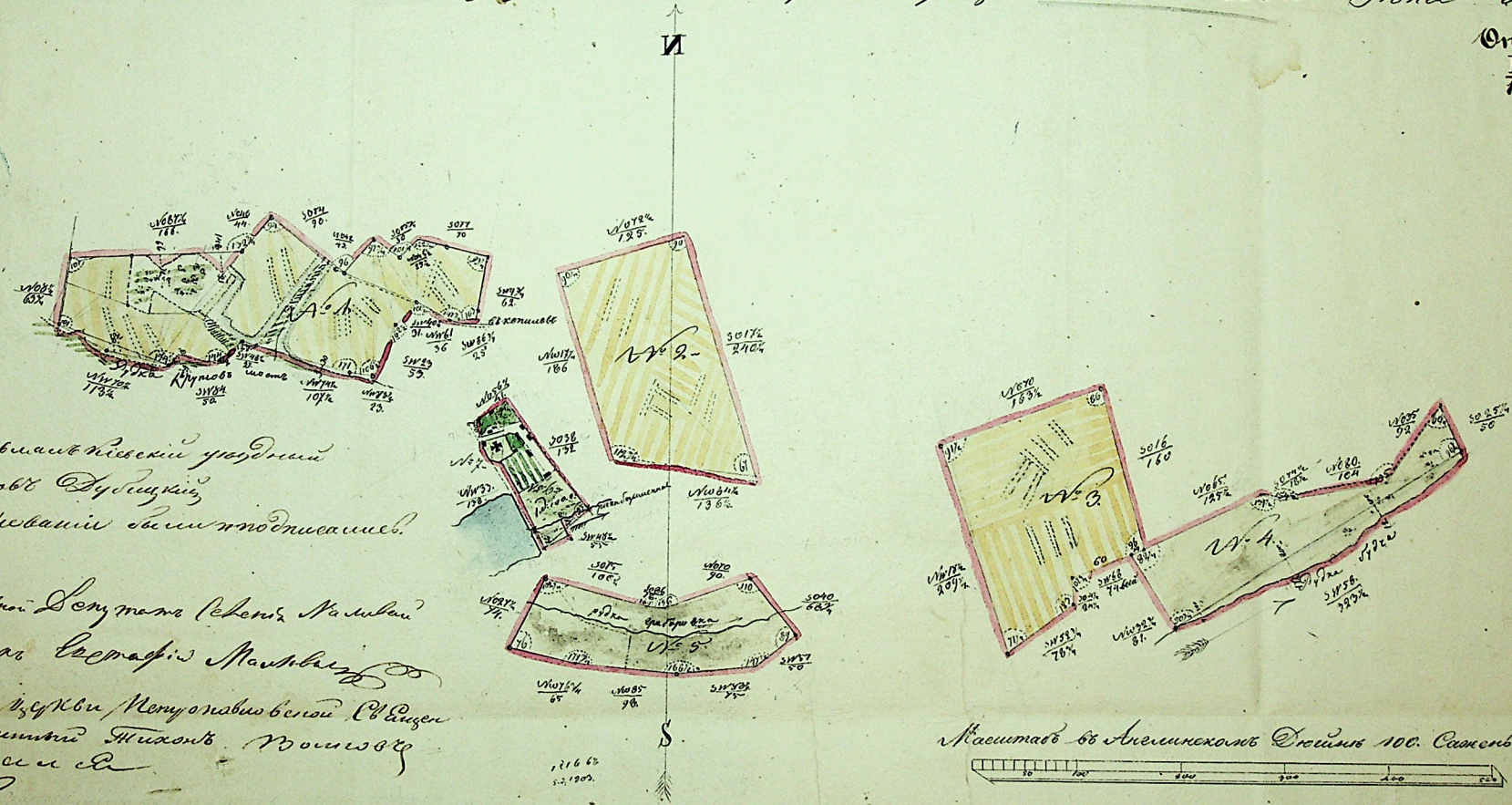
*1833*

КИЕВСКОЙ ГУБЕРНСКОЙ  
ЧЕРТЕЖНОЙ.  
ПО ОБЩЕЙ ХРОНОЛОГИЧЕСКОЙ ОПИСИ № 102  
ПО ОПИСИ Систематической № 24



Конструктивный Специальный План Киевской Губернии участка села Копилова Выделенный им По Эрекции Петро Пав-  
 ловой церкви паромель и Высокополье земель. св. Владыки Носовича Земельца Шмаковского. Кои поь вьбраше на селъ  
 Планъ состоятъ № 1. Паштского поля приурочитъ Крутой мостъ 13. Десятинъ и 5. квадратнахъ Саженъ, Далечею  
 кой восточней въ Границы Отаго поля надъ Общественными мостами и Кустарниками 2. Десятинъ 12. Саженъ, № 2.  
 Паштского поля приурочитъ Грабаровъ 11. Десятинъ 13. Саженъ. № 3. паштского поля приурочитъ Буди 11. Десятинъ 120.  
 Саженъ, и ельскаго покоса приурочитъ руды поь № 4. 7. Десятинъ 1929. Саженъ. № 5. Высокооси надъ рудною Грабаров-  
 кою 7. Десятинъ 471. Саженъ № 6. поь урочью и Огородомъ Священноицерковно Служителемъ Косоватина 161. Саженъ поь  
 паштскихъ 1. Десятинъ 100. Саженъ № 7. поь погостомъ и церковнымъ 484. Саженъ Австро Удобной икеудобной земли  
 53. Десятинъ 1557. Саженъ Сметъ и остатокъ въ Селу укажа Киевскаго Губернскаго Грабаремъ Отъ 4. Голя 1830  
 года за № 4. 619. поь добавшаго Киевскимъ Землемроомъ Губернскимъ. 1833. года Голя Отъ

От. 4  
К  
П.




Сметант и составленъ Киевскимъ градскимъ  
 Землемроомъ ехавъ Губернскимъ,  
 Грисавъ и переверенъ бывъ подписавше.

Состорои Губерн. Депутата Леона Мамкина  
 Ковъ Фадеева Сестрица Матвеева  
 Села Копилова Вулька Моруомовичева С. В. Руден  
 Стръ вьломитовъ Шмаковъ Кои поь  
 = Подпись

Изданно отъ пашт. градоначалъ приуроченъ келъ земельного Ода подписавъ

Масштабъ въ Великихомъ Стоймъ 100. Саженъ





Т. 100  
Фонд №  
№ 185

№ 8  
1885

1885

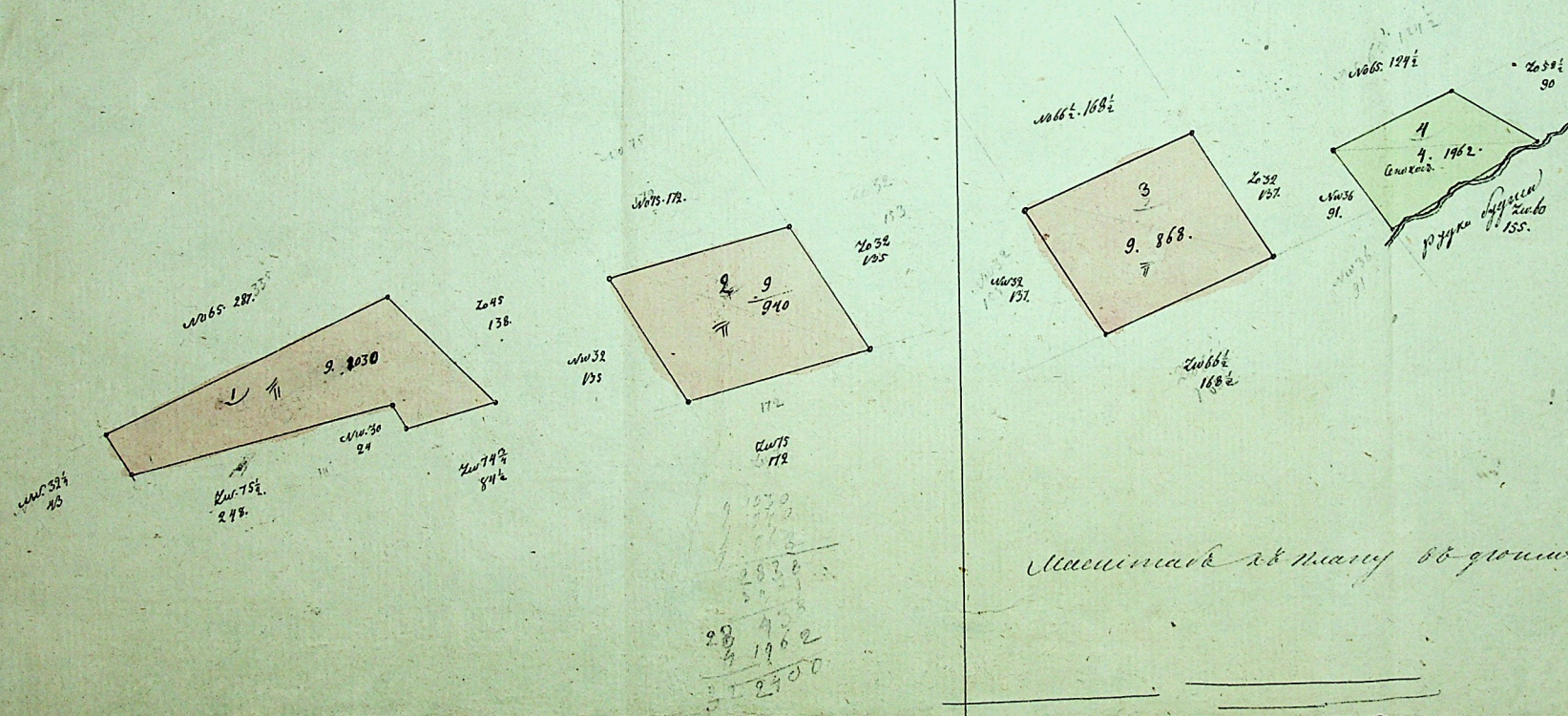
1885

с Ковчугов  
Кулецы  
7  
96

ИВСКОЙ  
ЧЕР  
ПО ОБЩЕЙ ХРОНОЛОГИИ  
ПО ОП. *Иттига*



Землеустроительная комиссия Императорского Высочайшего Указа 1862 года. Земельная комиссия уездной земледельческой  
 комиссии. Земельная комиссия уездной земледельческой комиссии. Земельная комиссия уездной земледельческой комиссии.  
 Уездной земледельческой комиссии. Земельная комиссия уездной земледельческой комиссии. Земельная комиссия уездной земледельческой комиссии.  
 1030 десятин. - 2, <sup>1/2</sup> десятин земледельческой Мещеря 9. 940 десятин, 3, <sup>1/2</sup> десятин земледельческой Мещеря  
 Келова Токана 9. 888 десятин, 4, <sup>1/2</sup> десятин земледельческой Мещеря 9. 1962 десятин. А 1862  
 33 десятин. Земельная комиссия уездной земледельческой комиссии. Земельная комиссия уездной земледельческой комиссии.  
 Мещеря 9. 1962 десятин.



Уменьшение в ману 88 ground 100 десятин.



ТАКО  
1842  
485

22

*[Handwritten signature]*

*[Large handwritten signature]*  
Киев, Канюва

*[Vertical handwritten signature]*  
Сем. К. К.

*[Vertical handwritten signature]*

КИЕВСКОЙ ГУБЕРНСКОЙ  
ЧЕРТЕЖНОЙ.  
ПО ОБЩЕЙ ХРОНОЛОГИЧЕСКОЙ ОПИСИ №  
ПО ОПИСИ Систематической № 48.  
Киевского Издана. 1842  
Чертежная Сесс. Канюва