

Мукалов, Н.
География
Киевской губернии.

J ²³

284

23

284

ГЕОГРАФІЯ

КИЕВСКОЇ ГУБЕРНІИ.

УЧЕБНОЕ ПОСОБІЕ ПО РОДИНОВѢДѢНІЮ.

Составилъ Н. МУКАЛОВЪ.

КИЕВЪ.

Въ Губернской типографіи.

1883.

23
284

р 1-71
18911


ГЕОГРАФІЯ

КИЕВСКОЇ ГУБЕРНІИ.

УЧЕБНОЕ ПОСОБІЕ ПО РОДИНОВѢДѢНІЮ.



Составилъ Н. МУКАЛОВЪ.




КИЕВЪ.

Въ Губернской типографіи.

1883.

Дозволено цензурою. Кієвъ, 9 Феврала 1883 года.

15214-0



2007337107

ПРЕДИСЛОВІЕ.

Отсутствіе всякаго руководства по географіи Кіевской губерніи подало мнѣ мысль составить настоящую книгу. На сколько выполнилъ я эту задачу, предоставляю судить людямъ, болѣе знающимъ Кіевскую губернію и болѣе опытнымъ въ педагогическомъ отношеніи. Всякое замѣчаніе, относящееся къ предлагаемой книгѣ, основанное на дѣйствительныхъ данныхъ, будетъ принято мною съ величайшею благодарностію. Долженъ сказать, что при составленіи Географіи Кіевской губерніи мною руководило единственно искреннее желаніе принести долю пользы учащимся дѣтямъ родины моей.

Считаю долгомъ поименовать главнѣйшія изданія и оффиціальныя свѣдѣнія, которыми я пользовался при составленіи Географіи Кіевской губерніи:

1) Записки Юго-западнаго отдѣла Географическаго общества.

2) Труды Этнографическо-статистической экспедиціи въ Западно-русскій край. Юго-западный отдѣлъ.—Чубинскаго.

3) Труды Кіевского общества сельскаго хозяйства и сельско-хозяйственной промышленности.

4) Труды Кіевскаго вспомогательнаго комитета по устройству всероссійской выставки въ Москвѣ 1882 г.

5) Записки Кіевскаго отдѣленія Техническаго общества.

6) Записки Кіевскаго общества естествоиспытателей.

7) Труды Высочайше утвержденной при университетѣ св. Владиміра комиссіи для описанія губерній Кіевскаго учебнаго округа.

8) Кіевская губернія.—Загоскина и Воейкова.

9) Календарь Юго-западнаго края на 1873 г.—Борисова и Чубинскаго.

10. Сказаніе о населенныхъ мѣстахъ Кіевской губерніи.—Похилевича.

11) Описаніе Кіева.—Закревскаго.

12) Статистическое описаніе Кіевской губерніи.—Ив. Фундуклея.

13) Естественная исторія губерній Кіевскаго учебнаго округа.—Роговича.

14) Обзорніе сѣменныхъ и высшихъ споровыхъ растений, входящихъ въ составъ флоры Кіевскаго учебнаго округа.—Роговича.

15) Оффиціальныя свѣдѣнія о фабрикахъ и заводахъ Кіевской губерніи, собранныя весною 1881 года для статистическаго комитета.

16) Свѣдѣнія о казенныхъ лѣсахъ Кіевской губерніи, полученныя изъ управленія Государственными Имуществами.

17) Обзоръ Кіевской губерніи за 1880 годъ (приложеніе ко всеподданнѣйшему отчету).

18) Спеціальная карта Европейской Россіи (листы, относящіеся къ Кіевской губерніи), изданная въ 1880 году военнымъ топографическимъ отдѣломъ Главнаго Штаба, подъ редакціею генераль-маіора Стрельбицкаго (масштабъ 10 верстъ въ дюймѣ).

19) Очеркъ Кіевской губерніи. — Мозговаго.

20) Мѣстныя періодическія изданія (за время ихъ существованія) и нѣкоторыя другія.

Н. МУКАЛОВЪ.

17) ...
18) ...
19) ...
20) ...
21) ...

В. МАКАРОВ

Положеніе Кіева и дѣленіе его на части; поверхность Кіева и почва.

Кіевъ лежитъ на правомъ высокомъ берегу Днѣпра въ чудной мѣстности, представляющей собою множество великолѣпныхъ видовъ. Сама природа раздѣлила этотъ городъ на три главныя части: Подоль, Печерскъ и Старый Кіевъ, представляющія собою какъ бы отдѣльные города. Къ этимъ главнымъ частямъ примыкаютъ другія части и предмѣстія города: къ Старому Кіеву съ одной стороны—Лукьяновка, а съ другой—Новое-строеніе, къ которому, въ свою очередь, примыкаетъ предмѣстіе Деміевка, къ Печерску—предмѣстіе Звѣринецъ, къ Подолу—Оболонь и предмѣстія Куриновка и Преорка; между же Старымъ Кіевомъ и Печерскомъ лежитъ часть города Липки, отдѣленная отъ Стараго Кіева Крещатиномъ—улицею, составляющею центръ города.

Въ административномъ отношеніи Кіевъ раздѣляется на 8 полицейскихъ частей: Печерская, Дворцовая (Липки), Лыбедская (Новое-строеніе), Старокіевская, Подольская, Плоская (Оболонь), Лукьяновская и Бульварная.

Если примемъ во вниманіе предмѣстія Кіева, то мы увидимъ, что форма этого города весьма неправиль-

ная, растянута отъ сѣверо-запада къ юго-востоку на разстояніе 16 верстъ, при чемъ вся восточная граница города омывается р. Днѣпромъ. Въ ширину Кіевъ имѣетъ отъ 3 до 4 верстъ; вообще же, вмѣстѣ съ предмѣстіями, онъ занимаетъ 4594 десят., а въ окружности имѣетъ около 48 верстъ.

Поверхность Кіева большею частію возвышенна, притомъ Кіевскія возвышенности чрезвычайно неровны, подъемы и спуски встрѣчаются на каждомъ шагу и не много такихъ улицъ, которыя лежали бы горизонтально. Изъ частей Кіева самое низкое мѣстоположеніе имѣютъ: Подоль и окраина Новаго-строенія да большинство предмѣстій города. Болѣе возвышенныя мѣстности Кіева—горы: Печерская, Стараго Кіева, въ особенности Андреевскій холмъ, гора Кисилевка, отдѣляющая на юго-западѣ Подоль отъ Кожемякъ и Щекавика, гдѣ устроено кладбище (внизу Щекавики лежитъ часть Подола—Юрковица). Нѣкоторыя части Кіева расположены по оврагамъ, на примѣръ: Глубочица—мѣсто, лежащее на западной сторонѣ Подола, также Кожемяки, предмѣстіе Звѣринецъ и нѣкоторыя другія мѣста.

Почва Кіева не вездѣ одинакова: въ иныхъ мѣстахъ она состоитъ изъ песку (Новое-строеніе, Старый городъ), который бываетъ различнаго свойства, цвѣта и въ различномъ количествѣ; горы Кіевскія преимущественно состоятъ изъ глины, также разнаго цвѣта и свойства. Черноземная почва встрѣчается болѣе на окраинахъ города. Впрочемъ, нужно при этомъ замѣтить, что почва Кіева зачастую наносная и часто мѣняется вслѣдствіе постоянныхъ построекъ и спланировокъ.

Достопримѣчательности Кіева.

Переходя къ обзору достопримѣчательностей Кіева, мы прежде всего остановимся на Кіево-Печерской Лаврѣ—святынѣ всего русскаго народа, расположенной надъ Днѣпромъ, на Печерской горѣ. Кіево-Печерская Лавра основана св. Антоніемъ и Θεодосіемъ во второй половинѣ XI вѣка среди дремучаго лѣса. Главная Успенская церковь Лавры начата постройкою въ 1073 г. княземъ Святославомъ, который своими руками копалъ ровъ для основанія ея. Эта церковь впослѣдствіи не разъ подвергалась разоренію и разграбленію со стороны враговъ. Въ настоящее время Успенская церковь Лавры имѣетъ видъ четырехугольника съ семью позлащенными куполами; внутренность же ея расположена крестообразно и заключаетъ въ себѣ девять престоловъ: пять внизу и четыре вверху. Надъ главными царскими вратами виситъ въ серебрянномъ позолоченномъ сіяніи чудотворная икона Божіей Матери, привезенная изъ Влахерны*) первыми храмоздателями; еженедѣльно въ среду до литургіи совершается передъ нею акаѳистъ, послѣ котораго она спускается внизъ для благоговѣйнаго лобызанія. Въ Успенской церкви находятся: гробъ преподобнаго Θεодосія, глава св. равноапостольнаго князя Владиміра, мощи св. Михаила, Игорьская чудотворная икона Божіей Матери и частицы святыхъ мощей. Кромѣ Успенской церкви въ Кіево-Печерской Лаврѣ есть еще семь церквей. Колокольня лаврская замѣчательна по своей высотѣ (болѣе 43 саж.), такъ что она видна издалека, съ ка-

*) Древняя церковь въ Константинополѣ.

кой бы стороны не подходили къ Кіеву. Немного ниже Успенской церкви находится ходъ въ пещеры: сперва въ ближнія, а потомъ въ дальнія; въ нихъ почиваютъ мощи св. угодниковъ Божіихъ. Дальнія пещеры выкопаны самими первыми иноками Кіево-Печерской Лавры, устроившими въ нихъ келліи для себя и церковь; ближнія же — выкопаны уже впоследствии св. Антоніемъ, который, любя уединеніе, пожелалъ отдѣлиться отъ братіи. На поклоненіе покоющимся въ пещерахъ угодникамъ Божіимъ ежегодно стекается громадное количество народа, для удобства котораго сейчасъ возлѣ Лавры устроена обширная лаврская гостинница съ больницею.

На Печерскѣ, возлѣ самой Лавры, находится арсеналь, т. е. зданіе, въ которомъ хранится оружіе. Лавра, вмѣстѣ съ арсеналомъ, окружена валами и каменной стѣной; кромѣ того весь Печерскъ окруженъ стѣнами и валами, слѣдовательно Печерскъ представляетъ крѣпость Кіева, самое укрѣпленное мѣсто которой есть то, гдѣ стоятъ Лавра и арсеналь. На Печерскѣ же, по Никольской улицѣ, находится Николаевскій военный соборъ, возлѣ котораго вдоль улицы расположены лавки, гдѣ продаютъ иконы, кресты и прочія мелочи, покупаемыя богомольцами. Спустившись отъ Николаевского собора къ Днѣпру, мы здѣсь увидимъ Аскольдову могилу, гдѣ устроены кладбище и церковь, а почти напротивъ Аскольдовой могилы находится Николаевскій цѣпной мостъ черезъ Днѣпръ, построенный еще въ 1854 году.

Переходя за симъ къ замѣчательнымъ мѣстамъ Липокъ, мы отмѣтимъ прежде всего государевъ дво-

рець (по правую сторону Александровской улицы), выстроенный въ 1870 году и отличающійся красотою, не смотря на всю простоту. Онъ находится какъ бы въ саду, идущемъ къ сѣверо-западу отъ дворца и носящемъ названіе царскаго. Кромѣ того, передъ дворцомъ растируется молодой паркъ, устроенный только нѣсколько лѣтъ назадъ, возлѣ котораго находится зданіе удѣльной конторы. Въ Липкахъ же находятся дома для генераль-губернатора и губернатора и контора Государственнаго банка.

Изъ достопримѣчательностей Стараго Кіева слѣдуетъ замѣтить Михайловскій монастырь, называемый также „Златоверхимъ“, построенный въ древнія времена, главную святыню котораго составляютъ мощи великомученицы Варвары; Софійскій соборъ, построенный великимъ княземъ Ярославомъ 1-мъ (въ 1037 г.). Михайловскій монастырь и Софійскій соборъ подвергались разоренію и разграбленію со стороны враговъ. На Старомъ городѣ стоятъ еще три древнія церкви: Десятинная, Андрея Первозваннаго и во имя трехъ Святителей. Церковь Андрея Первозваннаго построена на холмѣ, гдѣ апостоль Андрей (по преданію) водрузилъ крестъ, какъ знакъ будущаго обращенія кіевлянъ въ христіанство. Сначала на этомъ мѣстѣ была построена деревянная церковь, настоящая же церковь воздвигнута по желанію императрицы Елисаветы Петровны, которая прельстилась красотою мѣста, гдѣ прежде была церковь, и сама въ августѣ 1744 года положила первый камень въ основаніе церкви; освященъ же этотъ храмъ въ 1767 г. Десятинная церковь построена княземъ Владиміромъ святымъ, опредѣлившимъ десятую

часть дохода отъ своего имущества на содержаніе ея, отчего она и получила свое названіе. Преданіе говоритъ, что до постройки церкви на этомъ мѣстѣ былъ дворъ замученныхъ варяговъ—христіанъ, не желавшихъ быть принесенными въ жертву языческимъ богамъ. Трехсвятительская церковь стоитъ между Михайловскимъ монастыремъ и Андреевской церковью; она построена еще Владиміромъ святымъ, вблизи бывшаго двора Теремнаго, по возвращеніи князя изъ Корсуна, и освящена во имя св. Василя, а въ позднѣйшее уже время посвящена во имя трехъ Святителей.

Между Софіевскимъ соборомъ и Михайловскимъ монастыремъ, на площади, находится громадное зданіе присутственныхъ мѣстъ и памятникъ Богдану Хмѣльницкому, присоединившему Малороссію къ Россіи, а сзади Михайловскаго монастыря стоитъ памятникъ св. князю Владиміру, поставленный надъ Александровской улицей, на мѣстѣ, съ котораго открываются прекраснѣйшіе виды на Днѣпръ, Подоль и заднѣпровье, и потому это мѣсто лѣтомъ наполнено гуляющими.

На большой Владимірской улицѣ находятся, между прочимъ, Золотыя ворота и каменный городской театръ. Золотыя ворота воздвигнуты еще въ 1037 году Ярославомъ 1-мъ, который тамъ же построилъ церковь. Относительно происхожденія названія этихъ воротъ существуютъ разныя мнѣнія: одни говорятъ, что они названы такъ потому, что были обиты вызолоченными мѣдными листами, другіе—въ знакъ выгоднаго мира, заключеннаго съ греками. Какъ Золотыя ворота, такъ и существовавшая на нихъ церковь, были разрушены татарами.

На Крещатикѣ, со стороны Старого города, стоитъ большое городское зданіе—дума, мѣсто занятій выборныхъ отъ города лицъ для управленія городскимъ хозяйствомъ.

На Подолѣ болѣе замѣчательны: Братскій монастырь, при которомъ находится духовная академія, древнѣйшее учебное заведеніе не только Кіева, но и всей Россіи; Флоровскій женскій монастырь (у горы Киселевки), Екатериненскій греческій монастырь, церковь св. пророка Ильи (возлѣ Днѣпра), извѣстная своей древностію, такъ какъ построена еще во время процвѣтанія въ Кіевѣ язычества. На концѣ Подола, по Кирилловской улицѣ, находится богоугодное заведеніе, гдѣ призрѣваются дряхлые старики и старухи и гдѣ находится также больница съ отдѣленіемъ для помѣшанныхъ.

Климатъ. Вѣтры.

Климатъ Кіева считается умѣреннымъ (т. е. лѣто не слишкомъ жаркое, а зима не очень сурова), здоровымъ и благопріятнымъ для растительности, чему служитъ доказательствомъ изобиліе плодовъ земныхъ и нѣкоторыхъ нѣжныхъ растеній. Старожилы увѣряютъ, что климатъ въ Кіевѣ, особенно съ 1812 года, значительно измѣнился, именно годъ отъ году дѣлается непостояннѣе. По словамъ ихъ лѣтніе мѣсяцы прежде были умѣренно жаркіе съ частыми дождями, а зимы не холодны и не продолжительны.

Что касается направленія вѣтровъ, то въ Кіевѣ они большею частію дуютъ съ запада, причемъ холодныхъ вѣтровъ нѣсколько больше чѣмъ теплыхъ.

Естественныя произведенія.

Растительность Кіева, какъ и всякой мѣстности, находится въ тѣсной зависимости отъ почвы и климата, которые въ Кіевѣ вообще благопріятствуютъ растительности. Изъ огородныхъ растеній въ Кіевѣ растутъ и созрѣваютъ: дыни, арбузы, баклажаны, кукуруза, разныхъ сортовъ капуста, лукъ порей, селери, макъ и другія; картофель родится хорошо на огородахъ и поляхъ возлѣ Кіева, даже безъ удобренія. Изъ фруктовыхъ деревьевъ въ Кіевѣ произрастаютъ яблони, на плоды которыхъ часто бываетъ неурожай, груши, вишни, черешни и сливы различныхъ сортовъ, абрикосовыя деревья (морели) на вольномъ воздухѣ даютъ зрѣлые плоды, хотя и неотличнаго качества, волошскіе орѣхи, тутовыя деревья и другія. Изъ ягодныхъ кустарниковъ болѣе произрастаютъ: малина, черная и красная смородина и крыжовникъ.

Разведеніемъ домашнихъ животныхъ въ самомъ Кіевѣ не занимаются, а держатъ только необходимое число (для домашняго обихода или для извлеченія выгодъ): лошадей, коровъ, козъ (еврей), свиней; изъ птицъ же разводятъ куръ, индѣекъ, гусей, утокъ.

Горы кіевскія изобилуютъ глиною, изъ которой жители выдѣлываютъ кирпичъ (на окраинахъ города), употребляемый для построекъ и тротуаровъ.

Населеніе Кіева, промышленность и торговля.

Всѣхъ жителей въ Кіевѣ съ его предмѣстіями считается 127,251 челов. обоого пола*). Изъ этого числа

*) Это число относится къ 1874 г., когда была произведена однодневная

мужчинъ гораздо больше чѣмъ женщинъ, такъ что на 100 женщинъ мужчинъ приходится 130. По вѣроисповѣданіямъ жители Кіева раздѣляются на православныхъ (свыше 77%), католиковъ (8%), протестантовъ (свыше 2%), евреевъ (около 11%) и кромѣ того есть незначительное число магометанъ; по сословіямъ населеніе Кіева раздѣляется главнымъ образомъ на мѣщанъ (41,421), крестьянъ (22,342), купцовъ (4,362), дворянъ (19,639), духовенство (3,505) и иностранцевъ (2,449).

Посмотримъ теперь, въ чемъ состоитъ промышленность кіевлянъ. Добывающая промышленность кіевлянъ, какъ жителей городскихъ, незначительна и состоитъ въ слѣдующемъ: хлѣбопашествомъ занимаются лишь въ ничтожномъ количествѣ жители предмѣстій; огородничествомъ же и отчасти садоводствомъ занимаются въ гораздо большихъ размѣрахъ. Эти два рода добывающей промышленности производятся въ значительныхъ размѣрахъ на окраинахъ города и преимущественно на предмѣстіяхъ Куреневкѣ и Преоркѣ. Кромѣ того въ Кіевѣ незначительное число жителей занимается рыболовствомъ. За-то обрабатывающая промышленность въ Кіевѣ несравненно значительнѣе добывающей. Въ настоящее время для производства ея въ городѣ существуютъ: рафинаднѣй заводъ, уксусный, нѣсколько мыловаренныхъ, свѣчныхъ, пивоваренныхъ, медоваренныхъ и кирпичныхъ, нѣсколько табачныхъ фабрикъ, паровая мукомольная мельница, нѣсколько заведеній искусственныхъ минеральныхъ водъ, заводы

перепись; въ настоящее же время оно гораздо больше. Предполагаютъ, что теперь число жителей Кіева, вмѣстѣ съ войсками, простирается до 165 тысячъ душъ обоего пола.

восковыхъ свѣчей, кожевенные, газовый, каретное и канатное заведенія, чугунно-литейная мастерская, громадная мастерская желѣзной дороги, гдѣ работа производится при посредствѣ машинъ, приводимыхъ въ дѣйствіе паромъ; различныя механическія заведенія, фабрика масляныхъ красокъ, водочные и другіе заводы и заведенія. Рафинадный заводъ устроенъ на Деміевкѣ; газовый (для освѣщенія города), кирпичные, большинство пиво и медоваренныхъ находятся на окраинахъ города; кожевенные главнымъ образомъ на Кожемякахъ; остальные же фабрики и заводы разбросаны по всему городу.

Изъ числа жителей Кіева болѣе 7,300 человекъ занимаются различными ремеслами; между ремесленниками однихъ сапожниковъ свыше 830 человекъ, портныхъ болѣе 800, далѣе главнымъ образомъ распространены ремесла: столярное, кузнечное и башмачное; количество же ремесленныхъ промысловъ свыше сорока.

Торговая промышленность въ Кіевѣ производится на базарахъ, на берегу Днѣпра, въ лавкахъ и въ магазинахъ, существующихъ во многихъ частяхъ города. Всѣхъ базаровъ въ Кіевѣ восемь: на Печерскѣ, на Бессарабской площади, на Новомъ-строеніи, возлѣ желѣзной церкви (Галицкій), на Старомъ городѣ (Львовскій или Сѣнной), на Подолѣ (Житній); кромѣ того устраиваются на Лукьяновкѣ и Деміевкѣ. Самый главный по обширности торговли есть Житній базарь. На базарахъ продаютъ сырыя произведенія и продукты ежедневной необходимости, какъ то: мясо, хлѣбъ, муку, масло, молоко, крупу, сало, огородныя овощи, садовыя плоды, дрова, сѣно, рыбу и прочее; на Львовскомъ ба-

зарѣ, кромѣ того, доски, бревна и другіе древесные матеріалы, необходимые для построекъ. На берегу Днѣпра дѣятельная торговля происходитъ лѣтомъ; зимою же она ограничивается продажею дровъ. Магазины и лавки устроены на базарныхъ площадяхъ, также вся Крещатицкая улица занята лучшими магазинами съ товарами: красными, галантерейными, золотыхъ и серебряныхъ вещей, готоваго платья, бѣлья, посуды, стальныхъ, мѣдныхъ и желѣзныхъ вещей и съ другими товарами. Здѣсь находятся самыя дорогіе магазины города. Александровская улица (на Подолѣ) занята тоже магазинами, между которыми болѣе всего магазиновъ готоваго платья и бѣлья, желѣзныхъ, мѣдныхъ и шорныхъ издѣлій, посуды и игрушекъ. Кромѣ Александровской улицы, на Подолѣ устроены еще магазины на площади (противъ Братскаго монастыря), извѣстные подъ названіемъ гостиннаго ряда, изъ числа которыхъ болѣе всего съ товарами красными, съ иконами и церковными принадлежностями, съ восковыми свѣчами и писчебумажныхъ; здѣсь-же, на площади, находится много другихъ мелкихъ деревянныхъ лавокъ, а по воскреснымъ и праздничнымъ днямъ на этой же площади производится продажа различнаго рода старыхъ и подержанныхъ вещей и мебели. Возлѣ Житняго базара, на улицѣ Нижній-Валь, находятся лавки съ деревянной посудой. На Подолѣ есть также много различныхъ складовъ, гдѣ происходитъ оптовая торговля. Значительная часть торговли въ Кіевѣ находится въ рукахъ евреевъ, въ особенности много еврейскихъ лавокъ и магазиновъ на Подолѣ.

Для производства торговли въ Кіевѣ учреждены

ярмарки: Крещенская или контрактная (начинается съ 5 февраля и продолжается до 25 февраля) и Іоніевская (начинается 26 іюня, а оканчивается 12 іюля). Изъ нихъ болѣе важная первая, хотя и она была извѣстнѣе торговлею прежде, теперь же съ каждымъ годомъ упадаетъ и число пріѣзжихъ купцовъ дѣлается все меньше и меньше. Обѣ эти ярмарки бывають на Подолѣ; купцы съ товарами размѣщаются на площади въ балаганахъ и контрактномъ домѣ. Теперь пріѣзжаютъ купцы болѣе изъ Житомира, Каменецъ-Подольска, Бердичева, отчасти изъ Варшавы. Кромѣ этихъ двухъ большихъ ярмарокъ, существуютъ еще двухдневныя: въ субботу на первой недѣлѣ великаго поста, 9-го мая и 15-го августа—на Новомъ Строеніи (на площади возлѣ церкви св. Владиміра); въ день св. Троицы на Куреневкѣ и въ день Вознесенія Господня на Житомирской улицѣ (последняя теперь почти не бываетъ). Главный предметъ торговли на этихъ ярмаркахъ составляютъ лошади, рогатый скотъ, отчасти овцы, козы и разныя сельскія произведенія.

Учебныя заведенія Кіева.

Изъ учебныхъ заведеній въ Кіевѣ существуютъ слѣдующія: 27 приходскихъ училищъ, одно двухклассное, три гимназіи, одна прогимназія, кадетскій корпусъ, духовная семинарія, два духовныхъ уѣздныхъ училища, пять женскихъ гимназій, духовное женское училище, институтъ благородныхъ дѣвицъ, ремесленное мужское училище, юнкерское училище, фельдшерская школа, музыкальное училище, духовная академія, университетъ

и разныя частныя училища и пансіоны. Приходскія училища, двухклассное, духовныя уѣздныя и ремесленное причисляются къ низшимъ учебнымъ заведеніямъ, духовная академія и университетъ составляютъ высшія учебныя заведенія, а остальные—среднія. Кіевскій кадетскій корпусъ находится на окраинѣ прекрасной рощи, университетъ стоитъ въ началѣ Новаго Строенія и имѣетъ при себѣ великолѣпный садъ (ботаническій), приходскія училища разбросаны по всему городу, а остальные учебныя заведенія сосредоточены главнымъ образомъ на Старомъ городѣ и частию на Подолѣ.

Мѣстечки и села. (*Кіевскій уѣздъ*).

Возьмемъ теперь карту Кіевской губерніи и перейдемъ къ разсмотрѣнію по ней замѣчательныхъ сель и мѣстечекъ. Начнемъ съ той части губерніи, которая прилегаетъ къ Кіеву и носитъ названіе Кіевского уѣзда, для которой уѣзднымъ городомъ служитъ, слѣдовательно, Кіевъ.

С. Безрадици Новые и Старые лежатъ не далеко одни отъ другихъ на р. Стугнѣ, которая вытекаетъ изъ горъ и при Новыхъ Безрадицахъ поворачиваетъ къ м. Триполью. За Безрадицами Стугна протекаетъ по мѣстности низкой и значительно пропитанной водой.

М. Германовка—въ 60 верстахъ отъ Кіева, при р. Красной; это одно изъ древнѣйшихъ мѣстечекъ Кіевской губерніи. Къ востоку отъ Германовки находится с. Черняховъ, въ которомъ устроено народное училище, существующее очень давно и устроенное первоначально для образованія волостныхъ писарей.

М. Обуховъ лежитъ въ углубленіи, окруженномъ горами. Есть винокуренный заводъ.

М. Триполье, отстоящее отъ Кіева на 50 верстъ, находится на правомъ берегу Днѣпра, частію на возвышенности, частію въ долинахъ, между горъ. Отъ Триполья по направленію къ Кіеву, тянется громадный боръ (сосновый лѣсъ). Въ самомъ мѣстечкѣ есть двѣ церкви, а на окраинѣ его, надъ Днѣпромъ, чугунно-литейный заводъ. Мѣстность, гдѣ лежитъ Триполье, благопріятствуетъ торговлѣ, неудобство для которой состоитъ отчасти въ томъ что только во время весенняго разлива суда могутъ подходить къ мѣстечку, лѣтомъ же возлѣ мѣстечка довольно мелко.

М. Ржищевъ лежитъ по Днѣпру-же, ниже Триполья, въ 80 верстахъ отъ Кіева. Это мѣстечко расположено въ долинѣ. Кромѣ церкви въ Ржищевѣ есть костель, а въ 3 верстахъ отъ Ржищева (ниже по Днѣпру) находится въ прекрасной мѣстности дѣвичій Преображенскій монастырь съ двумя церквами. Въ Ржищевѣ довольно развита обрабатывающая промышленность; тамъ есть заводы: свеклосахарный, пивоваренный, свѣчной, чугунно-литейный и нѣсколько кожевенныхъ. Что касается торговли, то въ Ржищевѣ она процвѣтаетъ, особенно во время навигаціи по Днѣпру, такъ что въ это время даже увеличивается населеніе Ржищева людьми, пріѣзжающими по торговымъ дѣламъ. Главный предметъ торговли есть хлѣбъ. Возлѣ Ржищевского монастыря есть каменоломня жерновыхъ камней. Жители Ржищева состоятъ изъ евреевъ и христіанъ, притомъ первыхъ гораздо больше; въ числѣ христіанъ довольно католиковъ.

М. Катарлыкъ находится къ юго-западу отъ Ржи-

щева, въ 15 верстахъ отъ него и въ 80 верстахъ отъ Кіева, на извиистой долині, гдѣ протекаетъ ручей Мокрый-Кагарлыкь, образующій два пруда, на которыхъ стоятъ водяныя мельницы. Есть двѣ церкви и костель.

Всѣ разсмотрѣнныя нами селенія лежатъ, какъ мы видѣли, къ югу отъ Кіева; теперь же перейдемъ къ тѣмъ, которыя находятся на западъ и сѣверъ отъ него.

С. Петропавловская-Борщаговка находится въ 12 верстахъ отъ Кіева, по р. Борщаговкѣ, имѣетъ хорошіе луга, почву, удобную для огородничества, почему огородничество и составляетъ одно изъ главныхъ занятій борщаговскихъ жителей.

М. Бѣлогородка,—прежде городъ Бѣлгородъ, лежитъ въ 23 верстахъ отъ Кіева, на лѣвомъ гористомъ берегу р. Ирпени; это древнѣйшее поселеніе, основанное еще при Владимірѣ Св. Напротивъ Бѣлогородки лежитъ м. Игнатовка, къ югу—с. Княжичи, на лѣвомъ берегу Ирпени, а въ 3 верстахъ къ сѣверу отъ Бѣлогородки находится с. Гореничи, въ которомъ есть чудотворная икона Божіей Матери, на поклоненіе которой пріѣзжаютъ многіе.

М. Бышевъ—въ 50 верстахъ отъ Кіева при р. Лупкѣ, впадающей въ р. Ирпень.

М. Макаровъ—по обѣимъ сторонамъ р. Здвижа, въ мѣстности большею частію лѣсистой и болотистой. Въ этомъ мѣстечкѣ родился въ 1651 году Св. Димитрій, митрополитъ Ростовскій, нареченный при рожденіи Даниломъ. Отецъ его—козакъ Туптало. Въ мѣстечкѣ есть церковь, костель и крупчатая водяная мельница. Большая часть жителей мѣстечка—евреи.

М. Вышгородъ—въ 8 верстахъ къ сѣверу отъ Кіева, надъ Днѣпромъ, селеніе довольно древнее, прежде было

городомъ, гдѣ былъ дворецъ княгини Ольги и гдѣ были положены тѣла убитыхъ князей Бориса и Глѣба. Вышгородъ, стоящій на возвышенной мѣстности, имѣетъ красивое мѣстоположеніе, поля же здѣсь съ почвой немного песчаной. Жители этого селенія занимаются обработкою сѣнокосовъ, огородничествомъ и хлѣбопашествомъ. Вокругъ Вышгорода есть нѣсколько кирпичныхъ заводовъ, а въ 3 верстахъ отъ него—с. Межигорье съ отличной глиной для приготовленія посуды и кирпича, извѣстныхъ подъ названіемъ межигорскихъ.

М. Гостомль—на лѣвой сторонѣ Ирпени, въ 32 вер. къ сѣверу отъ Кіева, на небольшомъ полуостровѣ, образуемомъ рѣками Ирпенью и Рокачемъ. Занятіе жителей состоитъ въ сѣнокосеніи по лугамъ, хлѣбопашествѣ и скудномъ скотоводствѣ. Есть смоляной заводъ.

М. Бородянка—къ сѣверо-западу отъ Гостомля на р. Здвижѣ, въ 50 верстахъ отъ Кіева. Вблизи его есть винокуренный заводъ.

М. Дымеръ—самое сѣверное мѣстечко Кіевскаго уѣзда, отстоитъ на 45 верст. отъ Кіева; съ сѣверо-восточной стороны мѣстечка начинаются лѣса, къ югу и юго-востоку—поля, за которыми опять лѣса до Кіева. Почва состоитъ изъ глины, смѣшанной съ пескомъ, и къ хлѣбопашеству мало удобна. Есть училище, существующее еще съ 1843 года.

С. Катюжанка лежитъ къ западу отъ Дымера на 10 верстѣ, при рѣкѣ Здвижѣ. Почва песчано-глинистая, покрытая вокругъ лѣсами, большею частію сосновыми. Жители занимаются жженіемъ угля, гонкой смолы, вообще извлекаютъ выгоду изъ окружающихъ лѣсовъ.

Кіевскій уѣздъ.

Мы разсмотрѣли только нѣкоторыя селенія Кіевскаго уѣзда, но такихъ сель въ Кіевскомъ уѣздѣ далеко больше, болѣе ста, такъ что по какому бы направленію мы не поѣхали отъ Кіева въ уѣздъ, то постоянно встрѣчали бы селенія. Нѣсколько сель и деревень составляютъ волость, управленіе которой всегда находится въ одномъ изъ тѣхъ селеній, которыя ее составляютъ, на примѣръ управленіе волостью есть въ м. Трипольѣ, а составляютъ Трипольскую волость нѣсколько близъ лежащихъ селеній и деревень. Волостное правленіе состоитъ изъ слѣдующихъ лицъ: волостнаго старшины, засѣдателей и писаря, по выбору общества, отъ котораго и получаютъ жалованье. Нѣсколько волостей составляютъ одинъ станъ, коимъ управляетъ становой приставъ, а нѣсколько становъ составляютъ уже уѣздъ, управленіе которымъ находится въ соотвѣтствующемъ уѣздномъ городѣ. Кіевскій уѣздъ составляютъ пять становъ, управленіе которыми находится въ мѣстечкахъ: Гостомлѣ, Ржищевѣ, Макаровѣ, Бояркѣ и на предмѣстьѣ Кіева Деміевкѣ. Для управленія уѣздомъ въ уѣздныхъ городахъ Кіевской губерніи находятся уѣздныя полицейскія управленія, кромѣ того есть еще и другія учрежденія, какъ-то: мировой судъ, гдѣ обиженные находятъ для себя защиту, казначейство, куда вносятъ слѣдующія казнѣ деньги, и разныя другія учрежденія.

Разсмотримъ въ общемъ очеркъ Кіевскій уѣздъ. Онъ имѣетъ неправильную форму, вытянутую отъ сѣвера къ юго-востоку; самая большая ширина его сѣ-

вернѣе Кіева. Восточную границу Кіевского уѣзда составляетъ р. Днѣпръ, отдѣляющая его отъ другихъ губерній (Черниговской и Полтавской); сѣверная граница Кіевского уѣзда съ Радомысльскимъ, какъ сухая, обозначается небольшимъ рвомъ; на западѣ граница съ Радомысльскимъ же уѣздомъ идетъ частью по рѣчкамъ, частью же сухопутно; такую же границу имѣетъ Кіевскій уѣздъ съ уѣздами Сквирскимъ и Васильковскимъ, примыкая къ послѣднему на югѣ своей западной стороной. Кіевскій уѣздъ занимаетъ 517,531 десятину съ народонаселеніемъ (безъ г. Кіева) около 200 тысячъ; но принимая во вниманіе пространство Кіевского уѣзда, населенность его нельзя считать густою въ губерніи. Жители Кіевского уѣзда состоятъ главнымъ образомъ изъ малороссовъ, затѣмъ евреевъ (болѣе двѣнадцатой части), поляковъ (больше 1500) и нѣмцевъ (нѣсколько сотъ).

Въ сѣверной части Кіевского уѣзда мѣстность болѣе низменная и потому отчасти болотистая; въ южной, начиная отъ Кіево-Брестскаго шоссе постоянно попадаются возвышенія и овраги. Южнѣе Кіева, за исключеніемъ полосы отъ д. Корчеватой до Триполья, по берегу Днѣпра тянутся холмы, которые, по мѣрѣ удаленія внутрь уѣзда, понижаются; а между Трипольемъ и д. Корчеватой, на-оборотъ, по берегу тянется луговина, а возвышенія удаляются въ средину уѣзда. Значительно ровное пространство лежитъ южнѣе м. Германовки по направленію къ Кагарлыку, между рр. Красною и Гороховаткою, затѣмъ между Кіевомъ, Вышгородомъ и Новыми Петровцами. Такимъ образомъ болѣе возвышенную мѣстность въ Кіевскомъ

уѣздѣ составляютъ: пространство къ сѣверу отъ м. Обухова и пребрежная полоса между Трипольемъ и Ржищеромъ. Въ сѣверной части Кіевскаго уѣзда протекаетъ довольно значительная рѣчка Ирпень (притокъ Днѣпра) и средняя часть Здвижа; рѣчки же южной части уѣзда гораздо меньше, напримѣръ р. Красная. Почва земли въ сѣверной части уѣзда большею частію песчано-глинистая и мало плодородна; она также состоитъ изъ чернозема, смѣшаннаго съ пескомъ или глиной, и количество чернозема увеличивается, а вмѣстѣ съ тѣмъ и почва становится плодороднѣе, по мѣрѣ удаленія къ югу, такъ что черноземная почва начинается почти у м. Триполья. Лѣсами занята сѣверная часть уѣзда, затѣмъ лѣса находятся на западѣ отъ Кіева и по берегу Днѣпра до м. Триполья (принадлежащій казнѣ). Лѣса хвойные и лиственные; въ первыхъ преобладаетъ сосна, вторые состоятъ изъ дуба, граба, ясена, клена, березы, липы и другихъ лиственныхъ деревьевъ. Климатъ Кіевскаго уѣзда, какъ и самаго Кіева, умѣренный, но въ сѣверной части, вслѣдствіе обилія лѣсовъ и воды, болѣе влажный.

Занятіе жителей состоитъ въ хлѣбопашествѣ, огородничествѣ, скотоводствѣ, отчасти садоводствѣ и пчеловодствѣ. На поляхъ засѣваютъ: рожь, овесъ, гречиху, просо, ячмень, пшеницу, также свекловицу для сахарныхъ заводовъ. Огородничествомъ занимаются въ болѣе широкихъ размѣрахъ вблизи Кіева и добываемыя огородныя овощи доставляются въ Кіевъ. Изъ домашнихъ животныхъ держатъ рогатый скотъ, лошадей, овецъ, свиней, отчасти козъ. Жители сѣверной лѣсной части уѣзда занимаются гонкою смолы, жженіемъ угля,

собираніемъ грибовъ, сѣнокошеніемъ, дѣланіемъ деревянной посуды и другими разными лѣсными промыслами. Жители прирѣчныхъ мѣстностей занимаются рыболовствомъ. Въ м. Трипольѣ и сосѣднихъ селеніяхъ стали заниматься шелководствомъ. Обрабатывающая промышленность въ Кіевскомъ уѣздѣ значительно развита; она производится на заводахъ: смоляныхъ, стекляныхъ, пивоваренныхъ, кожевенныхъ, свеклосахарныхъ, кирпичныхъ и другихъ. Кирпичные устроены преимущественно въ окрестностяхъ Кіева, смоляные и стекляные—въ сѣверной части уѣзда, кожевенные—при р. Днѣпрѣ.

Торговая дѣятельность жителей Кіевского уѣзда наиболѣе сосредоточена въ Кіевѣ и состоитъ въ сбытѣ произведеній сельско-хозяйственныхъ, лѣсныхъ, заводскихъ и фабричныхъ; также торговля производится по мѣстечкамъ и селеніямъ уѣзда, особенно во время ярмарокъ. Болѣе торговыя мѣстечки: Ржищевъ, Кагарлыкъ и Триполье.

Городъ Радомысль.

Если мы поѣдемъ изъ Кіева на западъ по Брестскому шоссе, то возлѣ Ситняковъ (селеніе Радомысльскаго уѣзда) переѣдемъ границу уѣздовъ Кіевского съ Радомысльскимъ, а въ 80 верст. отъ Кіева встрѣтимъ с. Кочерово; поворотивъ отсюда къ сѣверо-западу, доѣдемъ по почтовой дорогѣ до уѣзднаго города Радомысля. Слѣдовательно, Радомысль лежитъ къ сѣверо-западу отъ Кіева, именно на разстояніи 98 верстъ и въ 17 верстахъ отъ шоссе (с. Кочерово). Онъ расположенъ на крутой возвышенности, немного наклонной

къ сѣверу и ограниченной сплавной р. Тетеревомъ, а также впадающими здѣсь въ Тетеревъ рѣками Мыкою и Сухарною. Радомысль—городъ очень бѣдный и имѣеть лишь одну церковь, населенъ слабо и притомъ болѣе всего евреями (на 8,579 всѣхъ-евреевъ 4,375). Земля возлѣ Радомысля очень скудна, вслѣдствіе чего не приноситъ достаточной пользы; лѣсовъ, годныхъ на постройку, мало; самая р. Тетеревъ не доставляетъ городу значительной выгоды, такъ-какъ сплавъ по ней начинается гораздо ниже, а здѣсь она недостаточно глубока и имѣеть на днѣ множество камней. Фабрикъ въ Радомыслѣ нѣтъ, а изъ заводовъ существуетъ 7 кожевенныхъ (одинъ на премѣстьѣ города), большая половина которыхъ состоитъ въ рукахъ евреевъ. Обороты этихъ заводовъ довольно значительны, а произведенія ихъ распространяются не только въ Радомысльскомъ, но и въ сосѣднихъ уѣздахъ Кіевской и Волынской губерній. Годовыя ярмарки хотя и существуютъ въ Радомыслѣ, но обороты каждой изъ нихъ достигаютъ лишь ничтожныхъ размѣровъ. Такимъ образомъ въ торговомъ и промышленномъ отношеніи Радомысль не имѣеть достаточныхъ выгодъ, и если къ этому прибавить скудную почву его и прилегающей окрестности, то вполнѣ станетъ понятна причина бѣдности города.

Въ Радомыслѣ есть училища: двухкласное мужское и женское и однокласное еврейское.

Мѣстечки и села.

С. Чудинъ лежитъ на лѣвой сторонѣ р. Тетерева, въ 8 верст. отъ Радомысля. Въ селеніи кромѣ церкви

есть католическая каплица съ чудотворнымъ образомъ св. Антонія Падуанскаго, на поклоненіе которому стекается много народа, особенно 13 іюня, въ день св. Антонія.

М. Рожевъ расположено на лѣвой сторонѣ рѣки Здвижа, на границѣ съ Кіевскимъ уѣздомъ. Въ Рожевѣ есть винокуренный заводъ, произведенія котораго главнымъ образомъ отправляются въ Кіевъ и Радомысль, а изъ учебныхъ заведеній—одноклассное училище, устроенное первоначально для образованія волостныхъ писарей.

М. Брусиловъ лежитъ на торговой дорогѣ изъ г. Житомира въ Кіевъ, при р. Здвижѣ, которая здѣсь довольно многоводна. Въ мѣстечкѣ существуетъ двѣ православныхъ церкви, а для католическаго населенія—каменный костелъ. Въ торговомъ отношеніи Брусиловъ принадлежитъ къ числу важнѣйшихъ мѣстъ въ Радомысльскомъ уѣздѣ: онъ служитъ въ нѣкоторомъ родѣ складочнымъ пунктомъ товаровъ мѣстнаго происхожденія; деготь, смола, дубовая кора и другія древесныя издѣлія и произведенія здѣсь сбываются для отправления въ болѣе южныя мѣстности, а въ замѣнъ всего этого пріобрѣтается: хлѣбъ, сало, шерсть и соленая рыба.

Въ Брусиловѣ есть школа и три завода: винокуренный, кожевенный и пивоваренный; послѣдній собственно для мѣстныхъ потребителей.

С. Соловьевка—на границѣ съ Сквирскимъ уѣздомъ при ручьѣ, впадающемъ въ р. Ирпень. Въ этомъ селеніи развито садоводство, особенно много вишень, затѣмъ яблонь, грушъ, малины, смородины и крыжовника. Когда созрѣваютъ вишни, сюда пріѣзжаютъ ев-

рей, скуповывають ихъ у жителей и возами вывозять отсюда въ другія мѣста.

М. Коростышевъ, лежащее на лѣвой сторонѣ Тетерева, при шоссе изъ Кіева, находится въ 100 верст. отъ Кіева и въ 25 верстахъ къ юго-западу отъ Радомысля. Это большое и древнее мѣстечко, окруженное съ западной стороны полями, а съ остальныхъ лѣсами. По преданію, Коростышевъ былъ когда-то большимъ городомъ, который разрушенъ татарами. Еще и теперь напротивъ Коростышева въ урочищѣ Хминичи есть нѣсколько древнихъ каменныхъ крестовъ и слѣды нѣсколькихъ колодцевъ, въ одинъ изъ которыхъ во время нашествія татаръ были бросаемы деньги. Въ настоящее время въ мѣстечкѣ есть двѣ церкви и одинъ каменный костелъ съ чудотворной иконой Божіей Матери. Въ Коростышевѣ въ значительныхъ размѣрахъ развита фабрично-заводская промышленность, производящаяся на десяти суконныхъ фабрикахъ, одной писчебумажной и пиво-варенномъ заводѣ. Суконныя фабрики находятся съ рукахъ иностранцевъ, а остальные принадлежатъ евреямъ. Выработываемыя на коростышевскихъ фабрикахъ произведенія (за исключеніемъ писчебумажной фабрики) сбываются въ мѣстечкѣ же и окрестностяхъ; произведенія же писчебумажной фабрики, кромѣ того, отправляются для сбыта въ Одессу и Москву. По числу суконныхъ фабрикъ Коростышевъ занимаетъ первое мѣсто въ Кіевской губерніи, хотя производство на каждой изъ нихъ въ высшей степени не значительно.

Въ Коростышевѣ есть учительская семинарія, гдѣ молодые люди въ теченіи трехъ лѣтъ приготавливаются

для занятія учительскихъ мѣстъ въ селахъ; при ней устроено одноклассное училище.

С. Гуменики—по обѣимъ сторонамъ р. Мыки, возлѣ Житомирскаго уѣзда; здѣсь въ церкви есть въ особомъ кіотѣ образъ Божіей Матери Ченстоховской, къ которому въ первую недѣлю каждаго новомѣсячія стекаются для поклоненія не только собственные прихожане, но и посторонніе люди.

С. Выдыборъ, лежащее на низменной равнинѣ въ 30 верстахъ отъ Радомысля и въ двухъ верстахъ отъ границы съ Волынской губерніей, окружено лѣсомъ и имѣетъ почву песчано-глинистую.

С. Шершни—на лѣвой сторонѣ р. Ирши, первое селеніе при входѣ этой рѣки изъ Житомирскаго уѣзда въ Радомысльскій. Та часть Радомысльскаго уѣзда, гдѣ лежитъ это село принадлежитъ къ худшей по плодородію, почему жители этого селенія бѣдны, а самое селеніе имѣетъ видъ мрачный и убогій. Кругомъ села —лѣса, что дало возможность заняться смолокурениемъ, для чего въ Шершняхъ теперь существуетъ два смологонныхъ завода.

С. Чоповичи находится на лѣвомъ берегу р. Ирши, въ 50 верстахъ къ сѣверо-западу отъ Радомысля. Черезъ самое селеніе протекаетъ два ручья, а при Иршѣ, возлѣ села, раскинуты широкіе луга, затопляемые весною. Въ селѣ устроенъ евреемъ кожевенный заводъ, выдѣлываемая на которомъ кожа распродается въ самомъ селѣ и въ окрестностяхъ. Есть одноклассное училище.

М. Малинъ—тоже на лѣвомъ берегу Ирши, къ юго-востоку отъ Чоповичей, въ 35 верстахъ отъ Радо-

мысля и 135 отъ Кіева Въ мѣстечкѣ есть церковь, костель и школа; изъ заводовъ—смологонный, два кожевенныхъ и одна писче-бумажная фабрика, производство которой обширно.

М. Иванковъ лежитъ на лѣвомъ берегу Тетерева, въ 80 верстахъ къ сѣверо-западу отъ Кіева и на такомъ же разстояніи къ сѣверо-востоку отъ Радомысля; имѣетъ красивое мѣстоположеніе. Здѣсь есть древній замокъ.

М. Горностайполь находится на большой полѣской дорогѣ изъ Кіева въ м. Чернобыль, въ 80 верстахъ отъ перваго, на лѣвомъ гористомъ берегу Тетерева, а часть мѣстечка на самомъ лугу рѣки. Возлѣ Горностайполя мѣстность болотистая и лежитъ большое болото—Хотилонъ. Въ этомъ мѣстечкѣ есть винокуранный заводъ, а вблизи его, въ дер. Дитятки, громадная писче-бумажная фабрика,—первая по своему производству въ губерніи, и при ней крохмальныи заводъ, собственно для фабрики.

М. Чернобыль расположено на правомъ возвышенномъ берегу р. Припети, въ 20 верстахъ отъ впаденія ея въ Днѣпръ и въ 110 верстахъ отъ Кіева; возлѣ же Чернобыля впадаетъ въ Припетъ большая сплавная рѣка Ужь. Обѣ рѣки образуютъ возлѣ мѣстечка множество озеръ, богатыхъ рыбою, ловля которой доставляетъ жителямъ не только продовольствіе, но и выгодную статью торговли. Въ мѣстечкѣ есть двѣ церкви и костель.

Мѣстоположеніе Чернобыля весьма важно въ торговомъ отношеніи, такъ какъ рѣка, на которой онъ лежитъ, служа соединеніемъ бѣдной Литвы съ плодо-

носной Украиной, все лѣто оживлена множествомъ судовъ, везущихъ отсюда на югъ лѣсъ и произведенія его, т. е. доски, бревна, смолу, деготь и проч., а съ юга—хлѣбъ. Въ Чернобылѣ суда запасаются всякаго рода припасами и рабочими людьми. Такъ какъ земля въ Чернобылѣ и окрестности мало плодородна, почему хлѣбопашество не приноситъ достаточной пользы, то жители мѣстечка главнымъ образомъ идутъ служить на суда и плоты,—вотъ почему, отчасти, Припеть можно назвать кормилицею Чернобыля. Изобиліе лѣса и присутствіе проточной воды послужило главной причиной развитія въ Чернобылѣ кожевеннаго производства; въ немъ находится четыре кожевенныхъ завода, обороты которыхъ довольно значительны, а выработываемыя на нихъ произведенія, кромѣ сбыта въ окрестныхъ мѣстахъ, отправляются еще въ Бердичевъ, Кіевъ и Бѣлую-Церковь.

С. Максимовичи расположено къ юго-западу отъ Чернобыля на ровномъ мѣстѣ, окруженномъ лѣсомъ; возлѣ селенія находятся три еврейскія земледѣльческія колоніи. Въ Максимовичахъ есть одноклассное училище.

М. Хабное находится въ сѣверо-западной части уѣзда при р. Ужѣ, въ 150 верстахъ отъ Кіева и 120 верстахъ отъ Радомысля. Здѣсь лѣса значительно истреблены, окрестности мѣстечка скудны и однообразны: съ одной стороны оно окружено песками, а съ остальныхъ лугами. Самое мѣстечко довольно чистое, улицы прямыя и широкія, а при домахъ небольшія садики; въ срединѣ—двѣ церкви, костелъ и красивое зданіе суконной фабрики, которая имѣетъ значительную долю вліянія на благоустройство мѣстечка и производство

который достигаетъ большихъ размѣровъ. Кромѣ суконной фабрики въ мѣстечкѣ есть винокуренный заводъ. Фабрика и заводъ находятся въ рукахъ русскихъ. Въ мѣстечкѣ существуетъ одноклассное училище.

С. Денисовичи, самое сѣверное въ Кіевской губерніи, лежитъ на ровномъ мѣстѣ, при ручьѣ, и окружено лѣсами.

Радомысльскій уѣздъ.

Радомысльскій уѣздъ занимаетъ самую сѣверную часть Кіевской губерніи и по величинѣ наибольшей изъ всѣхъ уѣздовъ губерніи, именно имѣетъ 878,042 дес., такъ что занимаетъ почти четверть всей губерніи. Самое большее протяженіе Радомысльскій уѣздъ имѣетъ отъ сѣвера къ югу, самое же узкое его мѣсто (по направленію отъ запада къ востоку) находится въ срединѣ уѣзда. Только южной стороной и половиной восточной Радомысльскій уѣздъ примыкаетъ къ Кіевской губерніи, именно: сѣверная половина его на югѣ, а южная на востокѣ граничатъ съ Кіевскимъ уѣздомъ, а на югѣ южная съ Сквирскимъ; съ остальныхъ же сторонъ Радомысльскій уѣздъ касается губерній, сосѣднихъ съ Кіевской: на востокѣ—Черниговской, отъ которой отдѣляется рѣкою Днѣпромъ, на сѣверѣ—Минской, а западной стороной примыкаетъ къ Волынской, представляя на границѣ съ послѣдней губерніей довольно извилистую линію. Граница съ Волынской губерніей начинается недалеко отъ дер. Павловской-Буды и идетъ до с. Кошарища (при рѣкѣ Тетеревѣ).

Поверхность Радомысльскаго уѣзда представляетъ, въ большинствѣ случаевъ, мѣстность ровную и даже низменную. Самую громадную равнину составляетъ сѣверная часть Радомысльскаго уѣзда (отъ с. Веприка по лѣвую сторону р. Тетерева до Минской и Черниговской губерній). Низменные мѣстности лежатъ въ особенности по рѣкамъ Здвижу и Тетереву и по сѣверо-западной границѣ уѣзда; самая же обширная низменность находится за р. Припетью до сѣверныхъ предѣловъ Радомысльскаго уѣзда. Болѣе возвышенныя мѣста находятся: а) въ юго-восточной части уѣзда (гдѣ лежатъ мѣстечки Рожевъ и Брусилловъ), б) по лѣвой сторонѣ р. Тетерева (возлѣ Радомысля и къ югу и востоку отъ него) и в) въ мѣстности, гдѣ лежитъ Чернобыль (между устьемъ Ужа и р. Припетью). Въ Радомысльскомъ уѣздѣ протекаетъ значительное число рѣкъ и рѣчекъ, изливающихся въ Днѣпръ, и находится много озеръ; вслѣдствіе этого и низкой поверхности въ немъ образовалось много болотъ и вообще мѣстность болотистая. Изъ рѣкъ, протекающихъ по уѣзду, болѣе значительныя: Припеть съ своими правыми притоками, проходящая въ самой сѣверной части уѣзда, и Тетеревъ съ притоками, прорѣзывающая уѣздъ въ сѣверо-восточномъ направленіи. Болотистая поверхность Радомысльскаго уѣзда изобилуетъ густыми лѣсами, такъ что въ этомъ отношеніи онъ занимаетъ первое мѣсто въ губерніи. Отсюда ежегодно значительное количество лѣса сплавляется по рѣкамъ къ Днѣпру и далѣе въ мѣстности, гдѣ ощущается недостатокъ въ лѣсахъ. Какъ въ отношеніи величины и богатства лѣсомъ Радомысльскій уѣздъ считается первымъ въ гу-

берніи, такъ относительно густоты населенія и качества почвы онъ занимаетъ послѣднее мѣсто. Въ самомъ дѣлѣ, при такомъ большомъ пространствѣ, въ Радомысльскомъ уѣздѣ 165,796 жителей, т. е. на одну квадратную версту приходится 20 душъ. Въ общемъ числѣ жителей заключается значительное число (15,402) евреевъ и поляковъ (5,506), кромѣ того есть иностранцы.

Что касается почвы, то она въ Радомысльскомъ уѣздѣ очень бѣдна: въ большей части песчано-болотистая и только къ югу становится немного лучше, представляя собою супесковатую и суглинистую почву, т. е. черноземъ, смѣшанный съ пескомъ и глиной.

Главное занятіе жителей Радомысльскаго уѣзда составляетъ хлѣбопашество; но вслѣдствіе дурнаго качества почвы оно плохо вознаграждаетъ трудъ земледѣльца, отчего въ этомъ уѣздѣ жители (особенно сѣверные) отличаются бѣдностію болѣе, чѣмъ въ другихъ. Здѣсь главнымъ образомъ засѣваютъ рожь, пшеницы же очень мало; кромѣ того воздѣлывается большое количество картофеля. Обиліе луговъ даетъ возможность жителямъ содержать рогатый скотъ, такъ что по числу рогатаго скота Радомысльскій уѣздъ занимаетъ первое мѣсто въ губерніи. Благодаря обилію лѣсовъ, жители Радомысльскаго уѣзда занимаются различными лѣсными промыслами, какъ-то: рубкою и сплавомъ лѣса, гонкою смолы, приготовленіемъ деревянной посуды и проч., кромѣ того собираютъ и сушатъ значительное количество грибовъ для продажи; изъ нѣкоторыхъ же мѣстностей, по-ближе лежащихъ къ сплавнымъ рѣкамъ, крестьяне нанимаются весною

на суда, гдѣ и служатъ до конца навигаціи. Между радомысльскими крестьянами существуетъ еще особый родъ промышленности—добываніе болотной желѣзной руды, изъ которой въ небольшихъ печахъ выплавляютъ чугуны и передѣлываютъ въ желѣзо худшаго достоинства; но промышленность эта не только не развивается, а даже приходитъ въ упадокъ.

Обрабатывающая промышленность въ Радомысльскомъ уѣздѣ развита довольно значительно, именно изъ отраслей ея здѣсь болѣе распространены: кожевенное производство, винокуреніе, суконныя фабрики и смолокуреніе; кожевенныхъ заводовъ въ Радомысльскомъ уѣздѣ 16, винокуренныхъ 14, суконныхъ фабрикъ 11 и смоляныхъ заводовъ 7. По числу винокуренныхъ заводовъ Радомысльскій уѣздъ занимаетъ второе мѣсто въ губерніи, а по числу кожевенныхъ и суконныхъ фабрикъ—первое; но суконныя фабрики этого уѣзда вырабатываютъ незначительное количество сукна, за исключеніемъ развѣ фабрики въ м. Хабномъ. Кромѣ поименованныхъ фабрикъ и заводовъ въ Радомысльскомъ уѣздѣ есть еще три большихъ писче-бумажныхъ, нѣсколько кручатыхъ мельницъ и лѣсопиленъ, пивоваренные, свѣчные и желѣзо-плавильные заводы. Фабрики и заводы находятся, главнымъ образомъ, въ рукахъ евреевъ и иностранцевъ и только небольшимъ числомъ управляютъ русскіе помѣщики.

Торговля Радомысльскаго уѣзда состоитъ въ сбытѣ фабрично-заводскихъ произведеній, что производится или на фабрикахъ и заводахъ, или же въ болѣе значительныхъ мѣстечкахъ и въ городахъ (Кіевѣ, Житомирѣ, Бѣлой-Церкви, Бердичевѣ и друг.),—и въ про-

дажѣ богатствѣ лѣса; мелкая же торговля сельско-хозяйственными произведеніями и рогатымъ скотомъ незначительна и происходитъ на мѣстныхъ торжкахъ, гдѣ крестьяне припасаютъ все необходимое для нихъ. Болѣе торговые пункты—мѣстечки: Чернобыль, Брусилувъ и Рожевъ.

Городъ Каневъ.

Радомысльскій уѣздъ лежитъ къ сѣверу и частью къ западу отъ Кіева, къ югу же отъ Кіевского уѣзда, по Днѣпру, расположенъ уѣздъ Каневскій. Городъ Каневъ, лежащій на правомъ гористомъ берегу Днѣпра, въ 120 верстахъ ниже Кіева, принадлежитъ къ самымъ древнѣйшимъ городамъ; онъ разбросанъ на возвышенностяхъ, съ которыхъ есть прекраснѣйшіе виды на Днѣпръ и заднѣпровье, и—по ярамъ. Вслѣдствіе гористаго мѣстоположенія, улицы въ городѣ кривы, а постройки въ иныхъ мѣстахъ стоятъ даже по обрывамъ. Жителей въ городѣ—8,328 душъ, изъ числа которыхъ значительная часть евреевъ и 64 души поляковъ. Центръ города занятъ евреями, дома которыхъ—грязны, некрасивы; затѣмъ чистотою и относительною красотою въ этой части города отличаются зданія присутственныхъ мѣстъ, городского училища и дома, принадлежащіе чиновникамъ или православнымъ каневцамъ. Остальныя части города заняты православными мѣщанами, постройки коихъ вообще чисты и окружены садиками. Изъ достопримѣчательностей города заслуживаютъ упоминанія: оврагъ «Варшавка», гдѣ прежде былъ дворецъ польскаго короля; «королевська криныця», от-

куда, по преданію, возили воду королю, гора «Московка», на которой въ древнее время стояла церковь св. Ирины и гдѣ польскій король Станиславъ Понятовскій встрѣчалъ Императрицу Екатерину II; въ Каневѣ же находится могила поэта Т. Г. Шевченко на горѣ, называемой «Чернечей» или «Тарасовой». Въ настоящее время въ Каневѣ есть двѣ церкви и польская каплица. Главное занятіе жителей есть земледѣліе; но вмѣстѣ съ тѣмъ многіе мѣщане христіане занимаются кожевеннымъ промысломъ, и иные, кромѣ выдѣлки кожъ, шьютъ обувь, хотя нужно замѣтить, что съ устройствомъ кожевенныхъ заводовъ въ Кіевской губерніи, производство каневскихъ кожевниковъ замѣтно падаетъ и число ихъ постепенно уменьшается. Многіе жители Канева занимаются рыболовствомъ, продавая рыбу въ Каневѣ и мѣстечкахъ. Евреи каневскіе главнымъ образомъ промышляютъ торговлею.

Не смотря на выгодное прирѣчное положеніе, Каневъ нельзя причислить къ разряду торговыхъ, а также промышленныхъ городовъ. Торговля въ немъ производится необходимыми жизненными припасами въ базарные дни (два раза въ недѣлю); бывающіе же чрезъ каждыя двѣ недѣли (по понедѣльникамъ) ярмарки не значительны, хотя осенью и зимою обыкновенно лучше, чѣмъ въ остальное время года.

Въ Каневѣ есть городскія двухклассныя училища: мужское и женское.

Мѣстечки и села.

М. Степанцы, расположенное по обѣимъ сторонамъ р. Россавы, въ 20 верстахъ отъ Канева, замѣчательно

своими ярмарками, бывающими чрезъ каждыя двѣ недѣли. Здѣсь есть два винокуренныхъ завода и одинъ стеклосахарный.

М. Ходоровъ лежитъ возлѣ границы съ Кіевскимъ уѣздомъ, при впаденіи ручья Ходоровки въ Днѣпръ, въ мѣстности значительно гористой.

М. Потокъ—въ западной половинѣ уѣзда; замѣчательно своими ярмарками, на которыхъ торговля производится, главнымъ образомъ, рогатымъ скотомъ.

М. Богуславъ, основанное еще въ XI вѣкѣ, расположено по обѣимъ сторонамъ р. Роси, протекающей въ этомъ мѣстѣ весьма живописно по гранитнымъ скаламъ. Кромѣ церкви и костела, есть заштатный монастырь, стоящій на горѣ и окруженный оврагами; изъ учебныхъ заведеній существуютъ духовное уѣздное училище и начальное народное. Черезъ Богуславъ проходитъ почтовая дорога изъ Канева въ другіе города, въ томъ числѣ и въ Кіевъ. Обыкновенные базары въ Богуславѣ бывають по воскресеньямъ, понедѣльникамъ и пятницамъ, но кромѣ ихъ существуютъ еще годовыя ярмарки. Изъ заводовъ Богуслава самый значительный—винокуренный. Богуславъ принадлежитъ къ числу лучшихъ мѣстечекъ Кіевской губерніи (прежде былъ уѣзднымъ городомъ), а въ торговомъ и промышленномъ отношеніяхъ стоитъ далеко выше Канева. Всѣхъ жителей въ Богуславѣ считается 16,511 душъ, въ томъ числѣ евреевъ въ пять разъ больше, чѣмъ христіанъ (13,838 душъ); много также поляковъ.

М. Таганча расположено въ продолговатой долинѣ, окруженной довольно высокими горами. Почва черноземная и нѣсколько глинистая, особенно бывшая подъ

лѣсомъ. Таганча замѣчательна своей суконной фабрикой, самой лучшей въ Кіевской губерніи и одной изъ лучшихъ въ Россіи, сукна которой сбываются: въ Петербургъ, Варшаву, Москву, Кіевъ, Одессу и другіе города. Она основана въ 1806 году.

М. Корсунь—при впаденіи ручья Корсунки въ Рось (въ 43 верстахъ отъ Канева и 33 отъ Богуслава). Это мѣстечко основано великимъ княземъ Ярославомъ Владиміровичемъ, слѣдовательно, замѣчательно своею древностію; кромѣ того еще тѣмъ, что вблизи его Богданъ Хмѣльницкій одержалъ рѣшительную побѣду надъ поляками. Теперь въ Корсунѣ есть двѣ церкви, костель и монастырь, расположенный на островѣ р. Роси, покрытомъ лѣсомъ.

М. Стеблевъ лежитъ по обѣимъ сторонамъ р. Роси, которая здѣсь течетъ между высокими скалами, что придаетъ мѣстечку красивый видъ. Дно Роси устьяно здѣсь камнями. Въ Стеблевѣ есть свеклосахарный заводъ.

М. Шендеровка находится въ южной лѣсистой части уѣзда, при ручьѣ Боровицѣ, впадающемъ въ Рось. Въ Шендеровкѣ есть винокуренный заводъ, а жители, кромѣ земледѣлія, въ значительномъ числѣ занимаются изготовленіемъ деревянныхъ издѣлій. Въ Шендеровкѣ черезъ каждыя двѣ недѣли происходятъ ярмарки.

М. Медвинъ—при дорогѣ изъ м. Богуслава въ м. Лысянку, въ лѣистой и плодородной части уѣзда; въ этомъ мѣстечкѣ процвѣтаетъ садоводство.

С. Баранье-поле лежитъ на равнинѣ, при соединеніи дорогъ изъ Таращи, Звенигородки и Богуслава.

С. Дыбенцы, лежащее на правомъ берегу р. Роси, замѣчательно производствомъ глиняной посуды, весьма хорошаго качества, развозимой въ довольно отдаленныя мѣстности.

С. Семигоры расположено между горами, отчего и получило свое названіе; имѣетъ землю хотя не очень плодородную, но за-то годную для садоводства, которое здѣсь и процвѣтаетъ. Въ церкви находится евангеліе, напечатанное еще въ 1602 году.

Затѣмъ изъ остальныхъ селеній Каневского уѣзда болѣе замѣчательны по заводской промышленности и потому заслуживающія упоминанія слѣдующія:

с. Мироновка, гдѣ есть винокуренный и свеклосахарный заводы, *с.с. Сидоровка, Набутловъ, Троцинъ, Великіе-Прицки, Яблунувъ* и *Селище*—съ свеклосахарными заводами.

Каневскій уѣздъ.

Каневскій уѣздъ, лежащій къ югу отъ Кіевского, по теченію Днѣпра, имѣетъ гораздо большее протяженіе внутрь губерніи, чѣмъ по рѣкѣ. Границу его на сѣверо-востокѣ составляетъ Днѣпръ (начиная немного выше м. Ходорова и оканчивая ниже Канева), дѣлающій при началѣ уѣзда большую дугу, а затѣмъ идущій съ сѣвера на югъ съ небольшимъ уклоненіемъ къ востоку; съ окончаніемъ же границы Каневского уѣзда по Днѣпру начинается граница съ Черкасскимъ уѣздомъ, идущая извиристою линіею отъ сѣверо-востока къ юго-западу. Съ Кіевскимъ уѣздомъ Каневскій граничитъ на сѣверѣ и сѣверо-западѣ; на западѣ—съ Ва-

сильковскимъ и Таращанскимъ, а на югѣ — съ Звенигородскимъ. Все пространство Каневского уѣзда исчисляется въ 298,364 десят., изъ числа которыхъ 215,210 десят. пахатной, 27,306 десят. луга, 68,745 десятинь лѣса, а остальное занято усадьбами, огородами, садами, подъ водами и т. п. Населеніе Каневского уѣзда (вмѣстѣ съ городомъ) исчисляется въ 176,156 душъ, такъ что этотъ уѣздъ относится къ болѣе населеннымъ въ губерніи. Народонаселеніе состоитъ, главнымъ образомъ, изъ малороссовъ, но есть значительное количество евреевъ ($\frac{1}{8}$ часть всего населенія) и небольшое число поляковъ. По числу евреевъ Каневскій уѣздъ уступаетъ лишь Васильковскому; они, главнымъ образомъ, ютятся въ городѣ и въ большихъ мѣстечкахъ, какъ Богуславъ, Корсунь, Стеблевъ, Таганча и другія.

По берегу Днѣпра въ Каневскомъ уѣздѣ тянутся возвышенія, понижающіяся по направленію внутрь уѣзда, гдѣ поверхность, перерѣзанная мѣстами холмами и ярами, представляетъ вообще мѣстность ровную. Самыя возвышенныя мѣстности лежатъ: а) въ сѣверной части уѣзда, которая примыкаетъ къ Кіевскому уѣзду и Днѣпру; б) возлѣ Канева и в) еще довольно значительные холмы попадаются въ южной части уѣзда. Большія равнины въ Каневскомъ уѣздѣ находятся въ слѣдующихъ мѣстахъ: а) между с.с. Синявою и Степанцами; б) по лѣвую сторону Россавы (ниже с.с. Ковалей, Яблунова и Ржавца) и в) между с.с. Бараньимъ-полемъ и Медвиномъ (бараньепольская). Поверхность Каневского уѣзда орошена многими ручьями и рѣчками; изъ послѣднихъ болѣе значительны: Росъ, перерѣзывающая уѣздъ въ южной части своимъ среднимъ теченіемъ, а

затѣмъ составляющая на небольшомъ пространствѣ границу Каневского уѣзда съ Черкасскимъ, и Россава, входящая изъ Кіевскаго уѣзда восточнѣе Потока. Россава своимъ теченіемъ образуетъ много прудовъ въ Каневскомъ уѣздѣ. Лѣса преимущественно расположены на югѣ Каневского уѣзда, именно: къ востоку отъ Таганчи, къ востоку отъ Богуслава и къ югу отъ него; за правымъ берегомъ Роси до границы уѣзда; при Медвинѣ; во многихъ мѣстахъ по берегамъ Роси и къ югу отъ Шендеровки до границы; затѣмъ къ югу отъ Канева и мѣстами къ сѣверу отъ него. Но вообще лѣса въ этомъ уѣздѣ значительно истреблены, виной чему служатъ существующіе здѣсь заводы и фабрики. Почва земли въ Каневскомъ уѣздѣ, за нѣкоторыми исключеніями, состоитъ изъ глубокаго чернозема, и только мѣстами есть пространства, покрытыя суглинисто-черноземной почвой съ примѣсью песку, особенно значительна примѣсь глины къ почвѣ въ мѣстахъ гористыхъ. На поляхъ воздѣлывается рожь, пшеница, овесъ, ячмень, также свекловица, идущая на свеклосахарные заводы. Пшеницы засѣвается больше, чѣмъ ржи.

Занятіе жителей христіанъ состоитъ преимущественно въ земледѣліи; евревъ же—главнымъ образомъ въ торговлѣ. Обрабатывающая промышленность Каневского уѣзда заключается въ свеклосахарномъ производствѣ и винокуреніи; свеклосахарныхъ заводовъ здѣсь 13 и одинъ рафинадный, а винокуренныхъ 11. По развитію сахароваренія Каневскій уѣздъ занимаетъ первое мѣсто въ губерніи. Кромѣ указанныхъ заводовъ въ Каневскомъ уѣздѣ (въ м. Таганчѣ) находится громад-ная суконная фабрика, выдѣлывающая ежегодно болѣе

чѣмъ на 300,000 руб. сукна; двѣ (въ Богуславѣ) суконныхъ фабрики, приготовляющія салфеты для сахарныхъ заводовъ, и нѣкоторые другіе заводы.

Не смотря на то, что Каневскій уѣздъ значительной своей частью примыкаетъ къ Днѣпру, торговля въ прирѣчной части, состоящая въ продажѣ хлѣба, ничтожна, а хлѣбъ, предназначенный для продажи на рѣкѣ, отправляется въ м. Ржищевъ; внутри же уѣзда производится торговля различными сельско-хозяйственными произведеніями, домашнимъ скотомъ и прочимъ, необходимымъ для человѣка. Этого рода торговля происходитъ на базарахъ и ярмаркахъ; изъ послѣднихъ болѣе значительны: въ Богуславѣ, Потокахъ, Степанцахъ, Козинѣ и Николаевкѣ. Кромѣ того на заводахъ и фабрикахъ продаются выработываемые на нихъ: сахаръ, сукно, водка и прочее.

Желѣзная дорога входитъ въ Каневскій уѣздъ съ юга возлѣ м. Корсуня, а выходитъ изъ него около с. Карапышей, слѣдовательно, проходитъ въ серединѣ уѣзда, представляя собою довольно изломанную линію.

Городъ Черкассы.

Г. Черкассы расположенъ на правомъ берегу Днѣпра, въ 160 верстахъ ниже Кіева, частью на невысокихъ приднѣпровскихъ горахъ, частью на отлогомъ берегу Днѣпра, и имѣетъ прекрасные живописные виды. До временъ Богдана Хмѣльницкаго Черкассы былъ главнымъ козацкимъ городомъ. Въ настоящее время улицы этого города застроены мѣстами чистенькими домиками, мѣстами малороссійскими хатами съ соло-

менными крышами, а также грязными еврейскими домами. Многие дома въ Черкассахъ окружены садами. Жителей въ Черкассахъ считается 13,014 душъ, изъ числа которыхъ первое мѣсто по количеству занимаютъ малороссы, затѣмъ много евреевъ (пятая часть населенія), незначительная часть поляковъ и великоруссовъ—раскольниковъ, имѣющихъ въ городѣ даже свою церковь. По количеству жителей Черкассы слѣдуетъ причислить къ числу болѣе населенныхъ городовъ Кіевской губерніи.

Главное занятіе христіанскаго населенія Черкассъ—земледѣліе; но кромѣ того значительное число изъ этого населенія занимается рыболовствомъ и грабарствомъ, весьма развитымъ въ Черкассахъ, также колеснымъ производствомъ. Не менѣе грабарства въ Черкассахъ развитъ еще одинъ важный промыселъ—разработка лѣснаго матеріала. На Черкасской пристани, одной изъ оживленнѣйшихъ по Днѣпру, вдоль всего берега лежитъ много лѣснаго матеріала, доставляемаго сюда съ верховьевъ Днѣпра. Этотъ матеріаль разработывается здѣсь и затѣмъ отправляется въ уѣзды: Уманскій и Звенигородскій, но главнымъ образомъ—на сахарные заводы и на Фастовскую желѣзную дорогу. Самая большая дѣятельность на Черкасской пристани начинается съ половины іюня; лѣсъ къ ней сплавляется преимущественно сосновый и еловый. Всего лѣснаго матеріала сплавляется въ Черкассы ежегодно на сумму свыше 300 тысячъ рублей, въ томъ числѣ громадное количество дубовой коры для кожевеннаго промысла (въ Черкассы и окрестности) и до 15 тысячъ ободьевъ для приготовленія колесъ.

Изъ заводовъ въ Черкассахъ болѣе обширны: рафинаднѣй съ производствомъ 1¹/₂ милліона въ годъ, откуда сахаръ продается въ разныя мѣста, винокуренный и пивоваренный (для мѣстныхъ потребителей), табачная фабрика съ производствомъ въ 250 тысячъ рублей, двѣ паровыхъ мельницы и два лѣсопильныхъ завода (на берегу), сбывающихъ лѣсъ въ Херсонскую, Полтавскую и Кіевскую губерніи. Заводы и фабрики состоятъ въ рукахъ евреевъ. Вообще, въ торговомъ и промышленномъ отношеніяхъ Черкасы занимаютъ довольно видное мѣсто, чему много способствуетъ положеніе города при большой рѣкѣ и желѣзной дорогѣ.

Въ Черкассахъ есть мужеская прогимназія, содержимая городскимъ обществомъ, духовное уѣздное училище, двухклассное мужеское и женское училище и частный женскій пансіонъ.

Отъ Черкасской пристани проведена желѣзнодорожная вѣтвь къ городскому вокзалу желѣзной дороги, который соединенъ желѣзной же дорогой съ м. Смѣлой.

Мѣстечки и села.

Въ восьми верстахъ къ сѣверу отъ Черкассъ, надъ Днѣпромъ, лежитъ среди лѣса с. Дахновка, часть котораго, находящаяся возлѣ самаго Днѣпра, называется Василицею.

М. Мошны, лежащее на ровной низменности, въ 4 верстахъ отъ Днѣпра, имѣетъ двѣ православныхъ церкви и костелъ, а въ 3 верстахъ отъ него, возлѣ лѣса, находится Мошногорскій Вознесенскій монастырь. Большую часть населенія мѣстечка составляютъ евреи, ко-

торые содержатъ здѣсь свой пейзаховый винокуренный заводъ, единственный въ Кіевской губерніи, сбывающій свои произведенія не только въ Кіевской, но и въ Полтавской и Херсонской губерніяхъ. Въ м. Мошнахъ довольно значительно развита торговля, для производства которой, между прочимъ, учреждена въ урочищѣ Кринички ярмарка на Сошествіе Св. Духа.

М. Межиричъ находится между рѣками Россавою и Росью, въ 15 верстахъ отъ Канева и въ 50 верстахъ отъ Черкассь. Здѣсь земля, по большей части, плодородная, а лѣса, начинающіеся къ югу, значительно опустошены. Къ западу отъ мѣстечка есть возвышенности: 1) гора Шибенница, 2) гора Куряча и 3) Городище. Черезъ Рось здѣсь существуетъ паромная переправа.

М. Городище, довольно большое, расположено при рѣкѣ Ольшанкѣ; имѣетъ три православныхъ церкви и одинъ костелъ. Въ этомъ мѣстечкѣ и возлѣ него въ большихъ размѣрахъ развита заводская промышленность, такъ что послѣ Смѣлой Городище въ этомъ отношеніи занимаетъ первое мѣсто въ уѣздѣ. Здѣсь есть два свеклосахарныхъ завода, одинъ рафинадный и пивоваренный; затѣмъ при свеклосахарныхъ заводахъ — механическія мастерскія и газовые заводы для освѣщенія свеклосахарныхъ. Городищенскіе заводы находятся въ рукахъ христіанъ.

М. Орловецъ находится въ глубокой долинѣ, среди горъ, покрытыхъ лѣсами, при ручьяхъ, образующихъ ручей Мѣдянку. Поля этого мѣстечка очень плодородны. Есть два завода: свеклосахарный и винокуренный, содержимые христіанами, изъ коихъ первый самый древній въ Кіевской губерніи, именно устроенъ въ 1834 году.

М. Бурты лежитъ на пересѣченіи дороги изъ Городища въ Шполу съ другими большими дорогами; имѣетъ поля очень плодородныя, на которыхъ засѣвается много пшеницы.

М. Ромистровка, имѣющая винокуренный заводъ, лежитъ на возвышенномъ мѣстѣ при ручьѣ, образующемъ возлѣ мѣстечка пруды. Здѣсь евреевъ больше чѣмъ христіанъ.

С. Матусовъ, съ свеклосахарнымъ заводомъ, лежитъ при р. Ташлыкѣ въ юго-западной части уѣзда, на границѣ съ Звенигородскимъ уѣздомъ. Вокругъ села на поляхъ много древнихъ могилъ различной величины.

С. Райгородъ—при р. Тясминѣ, съ свеклосахарнымъ заводомъ.

М. Смѣла лежитъ на почтовой дорогѣ изъ Кіева до Черкассъ (въ 220 верстахъ отъ Кіева и въ 25 верстахъ отъ Черкассъ), возлѣ Фастовской желѣзной дороги; расположено на плоскости, нѣсколько возвышенной, окруженной рѣками Тясминомъ и Серебрянкою и Ирдынскимъ болотомъ. Мѣстечко очень грязное, такъ что въ весеннее и въ особенности осеннее время грязь, что называется, невылазная. Большая часть населенія состоитъ изъ евреевъ, кромѣ того много поляковъ и раскольниковъ. Есть двѣ церкви и костель.

Въ промышленномъ и торговомъ отношеніяхъ Смѣла занимаетъ первое мѣсто въ уѣздѣ; по своему торговому значенію она стоитъ выше многихъ уѣздныхъ городовъ. Въ этомъ отношеніи она представляетъ собою для окрестныхъ мѣстностей Черкаскаго, Звенигородскаго, Чигиринскаго и Каневскаго уѣздовъ—мѣсто закупки всѣхъ бакалейныхъ и мануфактурныхъ товаровъ.

Ярмарки смѣлянскія, бывающія 9 мая и 15 августа,— главнѣйшія по оборотамъ въ уѣздѣ; постоянная же торговля производится на базарѣ и въ лавкахъ, коихъ въ Смѣлой до 200. Заводская промышленность сосредоточена въ рукахъ христіанъ, именно въ рукахъ евреевъ состоитъ только табачная фабрика, одинъ кожевенный заводъ и водяная мельница. Это объясняется тѣмъ, что существующіе въ мѣстечкѣ заводы принадлежатъ графамъ Браницкимъ—крупнымъ землевладѣльцамъ, которые не передаютъ въ аренду своихъ заводовъ. Имъ здѣсь принадлежатъ: свеклосахарный, сахарорафинадный, пивоваренный и кирпичный заводы и механическое заведение; затѣмъ въ Смѣлой есть еще два тулупныхъ заведенія и одинъ кожевенный заводъ, содержимые христіанами. Свеклосахарный и рафинадный заводы м. Смѣлой принадлежатъ къ лучшимъ въ Россіи.

Главное занятіе смѣлянскихъ евреевъ—торговля, а христіанскаго населенія—обработка земли, работа на заводахъ и занятіе разными ремеслами.

М. Бѣлозерье, лежащее при большомъ озерѣ, именуемомъ «Бѣлое», имѣетъ двѣ церкви и довольно обширно. Возлѣ мѣстечка начинаются лѣса, тянущіеся къ западу.

С. Русская-поляна расположено на лѣсистой равнинѣ, простирающейся между Днѣпромъ и Ирдынскимъ болотомъ. Въ селѣ нѣтъ рѣчки, а жители пользуются водою изъ колодцевъ. Есть свеклосахарный заводъ графовъ Браницкихъ.

С. Саіуновка—надъ Днѣпромъ, на границѣ Чигиринскаго уѣзда. Село это извѣстно хорошими качествами удобренныхъ жителями огородовъ, производящихъ

большое количество луку. У жителей процвѣтаетъ также пчеловодство.

С. Нечаевка — на лѣвой сторонѣ Тясмина, который образуетъ здѣсь большой прудъ: три версты длины и до версты ширины.

С. Зелевки — при р. Тясминѣ. Къ этому селенію причислена дер. Бузуковецъ, гдѣ есть еврейская колонія — Удудовка.

М. Жаботинъ лежитъ въ юго-восточной части уѣзда, на границѣ съ Чигиринскимъ уѣздомъ, при ручьѣ Жабянкѣ, впадающемъ въ р. Тясминѣ. Мѣстность довольно красива и составляетъ поляну, окруженную мотроненскимъ лѣсомъ. Въ мѣстечкѣ — двѣ церкви, а вблизи Жаботинскій монастырь.

Черкасскій уѣздъ.

Черкасскій уѣздъ, простираясь къ югу отъ Каневского, довольно значительнымъ пространствомъ прилегаетъ къ Днѣпру, составляющему сѣверо-восточную его границу и отдѣляющему этотъ уѣздъ отъ Полтавской губерніи. На западѣ Черкасскій уѣздъ примыкаетъ къ Каневскому и Звенигородскому, а на югѣ и частью на юго-востокѣ къ Чигиринскому уѣздамъ. Черкасскій уѣздъ занимаетъ 360,729 десятинъ съ населеніемъ въ 206,954 души, такъ-что по густотѣ населенія его нельзя отнести къ первымъ уѣздамъ губерніи. Въ числѣ жителей Черкаскаго уѣзда есть значительное число евреевъ и немного, сравнительно, поляковъ, а также небольшое число великоруссовъ, преимущественно

раскольниковъ (мѣстечки Смѣла и Городище и г. Черкассы).

Въ юго-западную часть Черкаскаго уѣзда заходятъ возвышенія изъ Звенигородскаго уѣзда, и эта часть, вмѣстѣ съ юго-восточной, болѣе всего гористы; самая же южная часть уѣзда — ровная. По берегу Днѣпра, большею частью, ровное пространство, такъ какъ береговья возвышенія отъ м. Мошенъ понижаются и уклоняются къ юго-западу. Большую также равнину въ Черкасскомъ уѣздѣ представляетъ то пространство, которое ограничено съ сѣвера почтовою дорогою изъ Черкассы въ Смѣлу, съ востока — Днѣпромъ, а съ запада — Тясминомъ. Недалеко отъ праваго берега Ольшанки тянется громадное болото Ирдынское, начинающееся почти у Днѣпра и идущее къ юго-западу до м. Смѣлой. Густые лѣса въ Черкасскомъ уѣздѣ находятся: а) на правой сторонѣ р. Роси, отъ с. Драбовки до устья рѣчки; б) между Черкассами и устьемъ р. Ольшанки тянутся къ юго-западу широкой полосой лѣса, доходящія до Городища и Смѣлой; в) затѣмъ лѣсное пространство находится къ сѣверу отъ м. Жаботина до праваго берега р. Тясмина, называемое мотроненскимъ лѣсомъ. Вообще, лѣсовъ въ Черкасскомъ уѣздѣ достаточно. Изъ рѣчекъ, текущихъ въ Черкасскомъ уѣздѣ, болѣе значительны: Рось (нижнее теченіе), Ольшанка и Тясминъ (среднее теченіе), принимающій въ себя р. Ташлыкъ. Три послѣднія рѣчки образуютъ много прудовъ и озеръ, но особенно ихъ много по теченію Тясмина; самые большіе пруды Тясминъ образуетъ при Смѣлой и с. Нечаевкѣ. Почва земли Черкаскаго уѣзда въ большей части черноземна, за исключеніемъ восточ-

ной части, лежащей между рѣками Росью, Тясминомъ и Днѣпромъ, гдѣ она песчано-черноземная (кромѣ Ирдынскаго болота).

Главное занятіе жителей—земледѣліе и скотоводство. На поляхъ засѣваютъ то же, что и въ сосѣднихъ уѣздахъ, притомъ громадное количество засѣвается свекловицы, такъ-что Черкасскій уѣздъ по количеству выработываемой свекловицы занимаетъ первое мѣсто въ губерніи. Обрабатывающая промышленность въ этомъ уѣздѣ довольно значительна и доставляетъ заработокъ большому количеству людей. Изъ заводовъ здѣсь болѣе обширны: свеклосахарные (9), винокуренные (6) и рафинадный (1); кромѣ того есть пивоваренные, кожевенные, механическія заведенія, водяныя и паровыя мельницы и табачныя фабрики. Сбытъ заводскихъ произведеній Черкаскаго уѣзда происходитъ, большею частью, на мѣстѣ и въ окрестностяхъ, впрочемъ, нѣкоторые заводы отправляютъ свои произведенія въ довольно отдаленныя мѣста.

Выгодное положеніе города и нѣкоторыхъ мѣстечекъ Черкаскаго уѣзда способствовало развитію здѣсь торговли; первое мѣсто по торговлѣ занимаютъ Черкассы и Смѣла.

Черкасскій уѣздъ значительно изрѣзанъ желѣзными дорогами; такъ, въ западной половинѣ его проходитъ Фастовская дорога, отъ которой въ этомъ же уѣздѣ начинаются двѣ вѣтви: на Шполу и Черкассы. Паромныя переправы черезъ Днѣпръ существуютъ въ с. Хрещатикѣ, д. Сокирнѣ и г. Черкассахъ; въ городѣ переправа производится на пароходѣ.

Городъ Чигиринъ.

Г. Чигиринъ расположенъ при р. Тясминѣ, вокругъ горы, возвышенной до 100 саж., которая съ сѣверной и западной сторонъ очень крута, а съ восточной отлога и состоитъ изъ камня, ломка котораго на жернова составляетъ чигиринскую промышленность. Въ настоящее время эта промышленность находится въ рукахъ еврея. Въ старинное время Чигиринъ былъ очень важнымъ пунктомъ въ Малороссіи, вслѣдствіе чего и служилъ главнымъ городомъ; теперь же этотъ городъ состоитъ изъ узкихъ, кривыхъ улицъ и представляетъ весьма скромное поселеніе, мало чѣмъ отличающееся отъ многихъ селеній и далеко уступающее многимъ мѣстечкамъ губерніи. Въ самомъ городѣ есть двѣ церкви, а въ 1^{1/2} верст. отъ него—Чигиринскій заштатный монастырь, въ самомъ неудобномъ мѣстѣ, къ которому примыкаютъ пески и болота. Обрабатывающая промышленность въ городѣ совершенно не развита, даже такіе незначительные заводы, какъ костопальный и кирпичный, существующіе тамъ, въ послѣднее время перестали дѣйствовать.

Ярмарки въ Чигиринѣ бываютъ: 1) на первой недѣлѣ великаго поста, 2) Вознесенская и 3) съ 26 сентября по 1 октября.

Мѣстечки и села.

М. Крыловъ лежитъ при р. Тясминѣ, въ 4 верст. отъ Днѣпра, на песчаной и каменистой мѣстности. Здѣсь Чигиринскій уѣздъ отдѣленъ отъ Херсонской

губерніи р. Тясминомъ, за которою стоитъ городъ Херсонской губерніи Новогеоргіевскъ. Вокругъ Крылова много земляныхъ насыпей и могилъ, доказывающихъ глубокую древность мѣстечка.

С. Кожарка—при подошвѣ Днѣпровскихъ горъ, отъ которыхъ идетъ большая степь, простирающаяся до Чигирина.

М. Медвѣдовка, лежащее на правой черноземной и гористой сторонѣ Тясмина, берега котораго покрыты здѣсь лѣсомъ; имѣетъ двѣ церкви, а недалеко отъ мѣстечка на островѣ находится заштатный монастырь. Въ Медвѣдовкѣ бывають ярмарки: 9 мая, 29 августа и 18 октября.

С. Субботовъ—на правой гористой сторонѣ Тясмина, въ 8 верстахъ выше Чигирина; почва въ селѣ и окрестностяхъ черноземна и плодородна; въ селѣ огородовъ мало, но много садовъ. По Тясмину лежать обширные луга, покрытые камышемъ и озерами.

С. Любомирка стоитъ при вершинѣ ручья и окружено лѣсами; чрезъ него проходитъ чигиринская почтовая дорога. Въ селеніи есть винокуренный заводъ.

М. Александровка—на лѣвой сторонѣ р. Тясмина, въ 35 верстахъ къ западу отъ Чигирина, въ мѣстности безлѣсной и песковатой. Въ мѣстечкѣ есть свеклосахарный заводъ значительнаго производства и пивоваренный.

М. Каменка, довольно большое, расположено по обѣимъ сторонамъ р. Тясмина, которая здѣсь течетъ среди каменистыхъ скалъ. Въ мѣстечкѣ и возлѣ него почва плодородна. Есть рафинадный заводъ, занимающій по производству второе мѣсто въ губерніи, свеклосахарный и винокуренный.

М. Телепинъ — по обѣимъ сторонамъ р. Сыраго-Ташлыка, вблизи обширнаго лебединскаго лѣса. Поля отлично плодородны; въ мѣстечкѣ же есть винокуренный заводъ. Ярмарки бывають 6 января и на Вознесеніе.

М. Лебединъ лежитъ въ западной части уѣзда, гдѣ беретъ начало рѣчка Турія, въ мѣстности возвышенной, гдѣ развито садоводство. Мѣстечко окружено лѣсомъ (лебединскимъ) и имѣетъ плодородныя поля. Кромѣ двухъ приходскихъ церквей, есть Лебединскій дѣвичій монастырь съ духовнымъ женскимъ училищемъ.

М. Златополь, отстоящее въ 95 верстахъ отъ Чигирина, находится вблизи впаденія рѣки Туріи въ рѣку Высь, противъ города Херсонской губерніи Новомиргорода. Въ Златополѣ развита торговля, особенно значительны бывающія здѣсь ежегодно двѣ ярмарки, на которыя приводится въ большомъ числѣ рогатый скотъ и лошади. Есть паровая мукомольная мельница съ большимъ производствомъ. Изъ учебныхъ заведеній въ Златополѣ учреждены: шестиклассная мужская прогимназія и четырехклассная женская. Есть костель.

С. Тишковка — при ручьѣ Разливѣ; имѣетъ хорошіе луга и плодородныя поля, на которыхъ растетъ много свекловицы.

С. Красноселица имѣетъ красивое мѣстоположеніе, плодородную почву и хорошее устройство.

Чигиринскій уѣздъ.

Это самый южный приднѣпровскій уѣздъ Кіевской губерніи. Онъ касается Днѣпра своей сѣверо-восточной

окраиной, начиная отъ Черкаскаго уѣзда и до м. Крылова, и на значительное пространство растянута отъ востока къ западу. На сѣверѣ Чигиринскій уѣздъ граничитъ съ Черкасскимъ, на западѣ—съ Звенигородскимъ, а на югѣ прилегаетъ къ Херсонской губерніи. Пространство Чигиринскаго уѣзда представляетъ 299,656 дес., изъ числа которыхъ пахатной 174,090 дес., подъ лѣсомъ около 60 тысячъ дес., остальное—луга, усадебная и неудобная земля. На этомъ пространствѣ Чигиринскаго уѣзда живетъ 121,725 душъ, изъ коихъ поляковъ лишь 435, именно меньше, чѣмъ въ каждомъ изъ остальныхъ уѣздовъ губерніи; евреевъ же достаточно (15,154). Поверхность Чигиринскаго уѣзда имѣетъ слѣдующее устройство: восточная часть его, по лѣвую сторону Тясмина, представляетъ большую равнину; по правую сторону Тясмина также тянется ровное пространство съ сѣвера до Чигирина; по мѣрѣ же удаленія отсюда на западъ мѣстность становится возвышенная и пересѣченная оврагами. Самыя большія возвышенія находятся между сс. Телепиномъ, Вербовкою и Рейментаровкою, откуда мѣстность понижается по направленію на западъ дор. Турія, гдѣ опять возвышается до границъ съ Звенигородскимъ уѣздомъ и до Херсонской губерніи. Къ югу отъ Чигирина также идутъ возвышенія. Протекающая по Чигиринскому уѣзду р. Тясминъ принадлежитъ ему своимъ верховьемъ и нижней половиной, составляя въ самомъ нижнемъ теченіи границу съ Херсонской губерніей, которая по Тясмину начинается недалеко отъ Чигирина и продолжается до Крылова, гдѣ Тясминъ впадаетъ въ Днѣпръ. Эта рѣка не судоходна, но довольно рыбна. Въ самой западной

части Чигиринскаго уѣзда находятся верховья рѣчекъ, несущихъ свои воды въ р. Южный Бугъ. Въ западной половинѣ уѣзда находится много озеръ, образуемыхъ р. Туріей и въ особенности притоками Тясмина.

Въ той части Чигиринскаго уѣзда, которая лежитъ между Тясминомъ и Днѣпромъ преобладаетъ въ почвѣ (по-ближе къ Тясмину) сыпучій песокъ, а далѣе (къ Днѣпру)—песокъ, смѣшанный съ иловатою землею; почва же земли къ западу отъ Чигирина состоитъ, большею-частью, изъ глубокаго чернозема, хотя есть и глинистая, также суглинистая. Въ этомъ уѣздѣ, между прочимъ, засѣвается много пшеницы и свекловицы. Лѣсныя пространства находятся: въ сѣверномъ углу Чигиринскаго уѣзда (къ востоку отъ Медвѣдовки до границы съ Черкасскимъ уѣздомъ); по правую сторону Тясмина (кромѣ берега); къ югу отъ Медвѣдовки; къ востоку отъ Чигирина до Херсонской губерніи; восточнѣе м. Александровки идетъ лѣсъ до Херсонской губерніи; также въ сѣверо-западной части уѣзда лежитъ лебединскій лѣсъ. Лѣса Чигиринскаго уѣзда подвергаются истребленію въ большихъ размѣрахъ.

Главное занятіе жителей Чигиринскаго уѣзда—земледѣліе и скотоводство, причемъ весьма слабо развито коневодство; занимаются также пчеловодствомъ, разными ремеслами и мѣстами рыболовствомъ. Заводская промышленность развита здѣсь гораздо слабѣе, чѣмъ въ сосѣднемъ Черкасскомъ уѣздѣ, и состоитъ, главнымъ образомъ, въ винокуреніи и сахаровареніи. Винокуренныхъ заводовъ въ уѣздѣ 8, а свеклосахарныхъ—6 и одинъ рафинадный; кромѣ-того, есть два пивоваренныхъ завода, черепичный и паровая мукомольная мельница.

Торговля въ Чигиринскомъ уѣздѣ производится на базарахъ по мѣстечкамъ и въ городѣ, а также на ярмаркахъ и состоитъ въ продажѣ обыденныхъ жизненныхъ припасовъ, рогатаго скота, лошадей, хлѣба, красныхъ, бакалейныхъ и галантерейныхъ товаровъ. Важнѣйшія ярмарки въ уѣздѣ: въ г. Чигиринѣ, селахъ: Медвѣдовкѣ и Телепинѣ, а самая значительная—въ м. Златополѣ.

Желѣзная дорога (Фастовская) проходитъ въ Чигиринскомъ уѣздѣ по срединѣ его, чрезъ мѣстечки Каменку и Александровку, а паромныя переправы чрезъ Днѣпръ существуютъ въ селахъ: Мудровкѣ, Липовомъ и мѣстечкѣ Крыловѣ.

Городъ Васильковъ.

До сихъ поръ мы разсматривали уѣзды, лежащіе по теченію Днѣпра, теперь перейдемъ къ тѣмъ, которые не касаются непосредственно Днѣпра, а болѣе или менѣе отъ него удалены. Начнемъ съ Васильковского, какъ самаго ближайшаго изъ нихъ къ Днѣпру, смежнаго съ Кіевскимъ.

Городъ Васильковъ—самый близкій къ Кіеву изъ уѣздныхъ городовъ Кіевской губерніи, именно отстоитъ отъ Кіева лишь на 37 верстъ; онъ лежитъ на лѣвомъ берегу рѣки Стугны, при почтовой дорогѣ изъ Кіева на югъ, и разбросанъ среди яровъ. Хаты разбросаны по склонамъ горъ и окружены садами; еврейскіе дома стоятъ въ центрѣ и отличаются своимъ грязнымъ видомъ; соборъ города находится на возвышенномъ мѣстѣ, откуда представляется наилучшій видъ. Васильковъ

принадлежитъ къ самымъ древнѣйшимъ городамъ: онъ построенъ еще Владиміромъ святымъ и названъ первоначально Васильевымъ. Положеніе города на одномъ изъ главныхъ путей изъ Кіева на югъ дало возможность жителямъ заняться торговлею жизненными припасами, хотя съ устройствомъ желѣзныхъ дорогъ въ окрестности эта торговля упадаетъ. Изъ заводовъ въ Васильковѣ есть четыре кожевенныхъ, салотопенный и восковыхъ свѣчей. Жители Василькова въ большомъ числѣ занимаются гончарнымъ промысломъ и шитьемъ обуви, здѣсь же шьютъ «очипки». Въ городѣ въ числѣ жителей—много ремесленниковъ.

Мѣстечки и села.

С. Мотовиловка лежитъ по обѣимъ сторонамъ р. Стугны (выше Василькова на 14 верстѣ), въ мѣстности лѣсистой.

М. Фастовъ лежитъ въ сѣверной части уѣзда, при р. Унавѣ, и разбросано по ярамъ и возвышенностямъ. На существующихъ ярмаркахъ продается значительное количество рогатаго скота. Въ Фастовѣ, кромѣ церкви, есть костель, затѣмъ существуетъ винокуренный заводъ и вокзалъ желѣзной дороги, откуда начинается Фастовская желѣзная дорога.

С. Кожанка — на лѣвомъ берегу рѣки Каменки, на границѣ съ Сквирскимъ уѣздомъ. Есть свеклосахарный заводъ.

С. Краснольсы находится возлѣ ручья, текущаго въ Каменку и образующаго озеро. Вблизи проходитъ большая дорога изъ м. Бѣлой-Церкви въ м. Павлочь.

М. Бѣлая-Церковь, принадлежащее къ самымъ значительнымъ мѣстечкамъ, лежитъ на обширной равнинѣ при Фастовской желѣзной дорогѣ (по обѣимъ сторонамъ р. Роси и впадающаго въ него ручья Ротока), на разстояніи 81 версты отъ Кіева; имѣетъ двѣ церкви и костель, хорошіе помѣщичьи дворцы и садъ, называемый Александріей, чрезъ который протекаетъ Рось съ скалистыми берегами. Бѣлая-Церковь замѣчательна также въ историческомъ отношеніи: въ 1651 году здѣсь заключенъ договоръ между Польшею и малороссійскими козаками. Населеніе этого мѣстечка достигаетъ до 25 тысячъ, изъ которыхъ большую половину составляютъ евреи, держащіе въ рукахъ своихъ торгово-заводскую промышленность. Хлѣбопашество находится въ отличномъ положеніи. Изъ фабрикъ и заводовъ въ мѣстечкѣ есть фабрика машинъ и земледѣльческихъ орудій, табачная, каретное заведеніе, четыре кожевенныхъ завода, заводъ восковыхъ свѣчей и пивоваренный. Въ торговомъ отношеніи Бѣлая-Церковь занимаетъ одно изъ первыхъ мѣстъ въ губерніи, особенно развита торговля хлѣбомъ. Проведенная чрезъ Бѣлую-Церковь желѣзная дорога еще болѣе способствуетъ процвѣтанію мѣстечка, ибо оно представляетъ собою самый удобный пунктъ для подвоза къ желѣзной дорогѣ хлѣба и проѣзжающихъ съ юго-западныхъ мѣстъ Кіевской губерніи, гдѣ нѣтъ желѣзныхъ дорогъ.

Въ 1843 году въ Бѣлой-Церкви открыта гимназія, преобразованная потомъ въ реальное училище.

М. Рокитна—при рѣчкѣ Рокитнѣ, вблизи Роси; къ нему примыкаетъ лѣсъ. Мѣстечко получило свое названіе отъ растенія рокиты, растущаго по лугамъ рѣчки.

С. Синява—на правой сторонѣ Роси, возлѣ озера, образуемаго этой рѣкой. Почва песчаная, смѣшанная съ черноземомъ. Вокругъ села—лѣсъ. Есть свеклосахарный заводъ.

С. Езерна - на возвышенной плодородной равнинѣ, при большой торговой дорогѣ изъ Бѣлой-Церкви въ Умань. Въ селеніи есть свеклосахарный заводъ графовъ Браницкихъ.

С. Пеньчуки, расположенное вблизи почтовой дороги изъ Василькова въ Бѣлую-Церковь, имѣетъ мѣстность степную, а почву отлично плодородную.

С. Блощинцы лежитъ при соединеніи рѣчекъ Узина и Узки, въ 10 верстахъ на востокъ отъ Бѣлой-Церкви. Это селеніе замѣчательно тѣмъ, что въ немъ 1 января 1796 года упалъ изъ облаковъ значительной величины аэролитъ. (Аэролитомъ называется камень, выпавшій изъ облаковъ).

Васильковскій уѣздъ.

Васильковскій уѣздъ граничитъ на сѣверѣ и востокѣ съ Кіевскимъ уѣздомъ, также отчасти на востокѣ—съ Каневскимъ, на западѣ—съ Сквирскимъ и на югѣ—съ Таращанскимъ. Такимъ-образомъ Васильковскій уѣздъ окруженъ четырьмя уѣздами Кіевской губерніи и лежитъ совершенно внутри ея. Пространство Васильковского уѣзда исчисляется въ 378,229 десятинъ съ населеніемъ въ 223,934 души. Изъ этого общаго числа жителей довольно большое число приходится на долю евреевъ (болѣе 24 тысячъ въ уѣздѣ и болѣе 6 тысячъ въ городѣ), такъ-что ни одинъ изъ уѣздовъ

губерніи (не считая города Бердичева и Кіева) не населенъ такъ евреями, какъ Васильковскій. Это можно объяснить отчасти близостью Васильковского уѣзда къ Кіеву и существованіемъ въ уѣздѣ торговыхъ мѣстечекъ, какъ — на примѣръ: Бѣлая-Церковь, въ которой насчитываютъ 15 тысячъ евреевъ. Мѣстность, занимаемая Васильковскимъ уѣздомъ, вообще ровная, и только въ нѣкоторыхъ мѣстахъ попадаются возвышенія и овраги. Холмы заходятъ сюда изъ сосѣднихъ уѣздовъ и болѣе значительны тѣ, которые проникаютъ изъ Кіевского уѣзда и лежатъ въ восточной части Васильковского; западная же часть его болѣе ровная, и только по берегамъ рѣкъ: Роси, Каменки и Унавы видны небольшія возвышенія, а сѣверный край представляетъ нѣкоторыя черты Полѣсья. Въ Васильковскомъ уѣздѣ, около м. Бѣлой-Церкви, находится громадная равнина, тянущаяся по направленію къ Василькову, Фастову и Мировкѣ, продолженіе которой идетъ на востокъ. На этой равнинѣ находится бѣлоцерковская степь.

Изъ рѣкъ, протекающихъ въ Васильковскомъ уѣздѣ, болѣе значительны: Рось (въ южной части уѣзда) съ притоками: Каменкой, Роставицей (нижнее теченіе) и другими, р. Унава, впадающая въ Ирпень, верхняя часть Ирпеня, служащая на нѣкоторомъ разстояніи границею съ Сквирскимъ уѣздомъ, и верховье Стугны. Болотистыя пространства въ уѣздѣ — рѣдки, озеръ не такъ много и они не велики; болѣе ихъ въ южной половинѣ уѣзда. Почва земли въ сѣверной части Васильковского уѣзда супесковатая и суглинистая, также встрѣчается глинистая; но чѣмъ южнѣе, тѣмъ она дѣлается жирнѣе, такъ-что бóльшая южная часть уѣзда уже по-

крыта черноземомъ. По берегамъ Роси къ чернозему также примѣшано довольно песку, вообще же, почва Васильковскаго уѣзда плодородна. Лѣса здѣсь значительно истреблены; изъ всего пространства подъ лѣсами занято 42 тысячи десятинъ, что составляетъ девятую часть уѣзда. Болѣе всего лѣса въ сѣверо-западной части уѣзда (къ сѣверу отъ Мотовиловки, Фастова и Кожанки); затѣмъ меньшія лѣсныя пространства находятся по теченію р. Роси.

Главное занятіе жителей есть сельское хозяйство, состоящее преимущественно въ хлѣбопашествѣ. На поляхъ засѣваютъ: рожь, пшеницу, овесъ, ячмень, гречиху, свекловицу, но болѣе всего ржи; изъ огородныхъ растеній, въ числѣ прочихъ, засѣваютъ большое число картофеля, а изъ домашнихъ животныхъ, главнымъ образомъ, держатъ: рогатый скотъ, овецъ, лошадей и свиней.

Въ Васильковскомъ уѣздѣ есть слѣдующіе заводы: свеклосахарные, винокуренные, кожевенные, пивоваренные и другіе, хотя, вообще, заводская промышленность въ немъ развита недостаточно; самымъ главнымъ заводскимъ промышленникомъ здѣсь является графъ Браницкій.

Торговля производится обыкновенными товарами и продуктами, также рогатымъ скотомъ (на ярмаркахъ). Болѣе значительныя ярмарки бывають: въ Васильковѣ, Фастовѣ, но въ особенности значительны въ Бѣлой-Церкви, гдѣ инныя ярмарки продолжаются по нѣсколькимъ днямъ: Николаевская—съ 9 по 19 мая, Преображенская—съ 1 по 11 августа; вообще изъ всѣхъ мѣстъ Ва-

сильковскаго уѣзда наиболѣе процвѣтаетъ торговля въ Бѣлой-Церкви.

Желѣзная дорога значительно изрѣзала Васильковскій уѣздъ, такъ—что онъ и еще Черкасскій имѣютъ желѣзныхъ дорогъ на такомъ протяженіи, какъ ни одинъ изъ остальныхъ уѣздовъ Кіевской губерніи. Въ Васильковскомъ уѣздѣ проходитъ большой кусокъ Кіево-Брестской желѣзной дороги и еще большій Фастовской, отходящей отъ первой въ м. Фастовѣ.

Городъ Сквиря.

Городъ Сквиря лежитъ при р. Сквиркѣ, на большой дорогѣ, въ 116 верстахъ отъ Кіева. Въ городѣ въ р. Сквирку впадаетъ нѣсколько малыхъ ручьевъ. Есть двѣ церкви. На рѣчкѣ Сквиркѣ существуетъ нѣсколько водяныхъ мельницъ, принадлежащихъ городу и отдаваемыхъ въ аренду частнымъ лицамъ; эти мельницы приносятъ значительный доходъ. Городъ имѣетъ 14,176 жителей. Фабрично-заводская промышленность развита въ городѣ довольно значительно и, большею частью, состоитъ въ рукахъ евреевъ. Болѣе всего кирпичныхъ (5) заводовъ, одинъ черепичный, одинъ медоваренный, двѣ табачныхъ фабрики и одна экипажная мастерская. Изъ сквирскихъ фабрикъ и заводовъ, по суммѣ валоваго оборота, первое мѣсто занимаетъ табачная фабрика, а послѣднее—пивоваренный заводъ. Выработанныя на заводахъ произведенія идутъ на удовлетвореніе потребностей жителей мѣстныхъ и окрестностей; сбытъ же съ табачныхъ фабрикъ производится въ разныя мѣста.

Мѣстечки и села.

С. Морозовка, находящееся при р. Орѣховаткѣ (впадающей въ Рось), лежитъ на равнинѣ, въ 20 верстахъ отъ Сквиры. Черезъ селеніе проходитъ почтовая дорога изъ Сквиры въ Липовець. Въ церкви селенія Морозовки есть икона Божіей Матери, пользующаяся особеннымъ уваженіемъ у окрестныхъ жителей.

М. Новохвастовъ лежитъ при р. Орѣховаткѣ, въ 25 верстахъ отъ Сквиры. Возлѣ Новохвастова Орѣховатка образуетъ озера. Кромѣ церкви есть еще костель.

С. Бабинцы, лежащее по обѣимъ сторонамъ Орѣховатки, немного ниже Новохвастова, тянется на три версты въ длину. Мѣстность селенія ровная, почва черноземна и плодородна.

М. Борщаговка — при впаденіи Орѣховатки въ Рось, гдѣ Рось служитъ границей между Сквирскимъ и Тарашанскимъ уѣздами.

М. Володарка находится на р. Роси, которая здѣсь течетъ по широкой болотистой равнинѣ. Володарскія поля, лежащія по лѣвую сторону рѣки, черноземны и довольно плодородны, а мѣстность по правую сторону рѣки песчана и лѣсиста. Въ мѣстечкѣ есть костель, крупчатая мельница, пивоваренный заводъ и суконная фабрика, которая ограничивается выдѣлкою салфетъ для окрестныхъ сахарныхъ заводовъ.

С. Рогозна находится на возвышенной равнинѣ, при ручьѣ Рогознѣ; село имѣетъ въ длину 3 версты, а въ ширину одну версту.

С. Пархомовка — при рѣчкѣ Тарганкѣ, образующей здѣсь нѣсколько прудовъ. Это довольно обширное се-

леніе, въ которомъ есть винокуренный заводъ и устроено двухклассное училище.

С. Топоры, лежащее по обѣимъ сторонамъ Орѣховатки, на ровномъ мѣстѣ; имѣетъ свеклосахарный заводъ. Съ восточной стороны села находится высокая гора, а съ сѣверной лѣсъ.

С. Антоновъ находится на ровномъ мѣстѣ, на землѣ очень плодородной, по обѣимъ сторонамъ р. Березянки. Возлѣ села есть озеро Лебенщина.

М. Ружинъ лежитъ по обѣимъ сторонамъ р. Роставицы, при впаденіи въ нее ручья Быстрика; имѣетъ двѣ церкви, изъ которой въ одной есть икона Божіей Матери, прославленная съ незапамятныхъ временъ чудесами; на поклоненіе ей стекается, особенно лѣтомъ, много богомольцевъ изъ окрестныхъ сель. Заводовъ въ Ружинѣ болѣе, чѣмъ въ каждомъ изъ остальныхъ селеній уѣзда; такъ, въ немъ есть винокуренный, кожевенный, кирпичный и пивоваренный, хотя обороты на этихъ заводахъ, за исключеніемъ винокуреннаго, не достигаютъ значительныхъ размѣровъ.

М. Вчерайше—при ручьѣ, впадающемъ въ р. Роставицу и образующемъ возлѣ мѣстечка озеро. Земля отличается плодородіемъ, а хозяйство въ мѣстечкѣ ведется образцово. Улицы въ мѣстечкѣ обсажены тополями.

М. Паволочь расположено при р. Роставицѣ, среди уѣзда, въ 21 верстѣ отъ Сквиры. Это мѣстечко довольно большое и извѣстное своею торговою промышленностію, такъ-что въ этомъ отношеніи стоитъ гораздо выше Сквиры. Возлѣ мѣстечка Роставица образуетъ большое озеро.

М. Жидовцы, находящееся при р. Унавѣ,—большое и торговое, чему много способствует то, что оно лежит на скрещиваніи дорогъ изъ Полѣсья въ Украину и изъ Бердичева въ Бѣлую-Церковь.

М. Романовка, отстоящее на 30 верстѣ къ сѣверу отъ Сквиры, находится при р. Унавѣ, недалеко отъ Жидовцевъ.

М. Карпинъ лежитъ на ровномъ возвышенномъ мѣстѣ, по обѣимъ сторонамъ р. Ирпеня; вблизи селенія тянется на далекое разстояніе валъ, называемый Зміевъ. Возлѣ селенія находятся свеклосахарный и кирпичный заводы и крупчатая мукомольня; первый заводъ доставляетъ песокъ на рафинадные заводы и относится по производству къ числу лучшихъ въ уѣздѣ.

М. Ходорковъ находится въ сѣверо-западномъ углу уѣзда, въ 50 верстахъ отъ Сквиры, по обѣимъ сторонамъ р. Ирпеня, недалеко отсюда начавшагося. Въ мѣстечкѣ существуютъ хорошіе заводы: свеклосахарный и винокуренный; первый освѣщается газомъ, для чего есть при немъ газовый заводъ. Къ сѣверо-западу отъ Ходоркова тянется лѣсъ.

С. Дѣдовщина—на лѣвой сторонѣ р. Ирпеня, служащаго въ этомъ мѣстѣ границею между Сквирскимъ и Васильковскимъ уѣздами. Здѣсь впадаетъ въ Ирпень р. Жарка. Въ Дѣдовщинѣ есть свеклосахарный заводъ и крупчатая водяная мельница. Мука отправляется въ Кіевъ, Брусиловъ, Фастовъ и другія мѣста.

Сквирскій уѣздъ.

Сквирскій уѣздъ лежитъ къ югу отъ Радомысль-

скаго уѣзда. Граничатъ съ Сквирскимъ слѣдующіе уѣзды: на сѣверѣ—Радомысльскій и частію Кіевскій, на востокѣ—Васильковскій (отчасти по рѣчкамъ: Ирпеню, Сквиркѣ и Роси), на югѣ—Таращанскій (граница съ Таращанскимъ уѣздомъ идетъ по рѣкѣ Роси), на западѣ и юго-западѣ—Бердичевскій уѣздъ; также западной границей Сквирскій уѣздъ примыкаетъ къ Волынской губерніи (Житомирскій уѣздъ). Самымъ большимъ протяженіемъ Сквирскій уѣздъ граничитъ съ Васильковскимъ, наименьшимъ съ Кіевскимъ. Пространство Сквирскаго уѣзда исчисляется въ 340,751 десятину съ населеніемъ въ 172,919 душъ, такъ-что, принимая во вниманіе пространство, нельзя сказать, что Сквирскій уѣздъ густо населенъ, и дѣйствительно онъ занимаетъ въ этомъ отношеніи седьмое мѣсто въ губерніи. Изъ числа жителей Сквирскаго уѣзда болѣе 21 тысячи евреевъ и свыше 7 тысячъ поляковъ. Поверхность Сквирскаго уѣзда представляетъ болѣе или менѣе ровную мѣстность. Болѣе возвышенныя мѣста находятся въ сѣверо-западной сторонѣ уѣзда, смежной съ Бердическимъ; равнины же—въ юго-восточной сторонѣ уѣзда. Что касается орошенія, то этотъ уѣздъ не имѣетъ значительныхъ рѣчекъ; по немъ протекаютъ только верховья нѣкоторыхъ, далѣе довольно многоводныхъ, рѣчекъ (Роси, Ирпеня) и притоки Роси: Березанка, Сквирка, Роставица и другіе. Озеръ болѣе въ южной половинѣ уѣзда. Лѣса въ Сквирскомъ уѣздѣ уничтожены на половину и теперь встрѣчаются въ сѣверной части уѣзда; вообще, они въ этомъ уѣздѣ болѣе находятся по теченію рѣкъ. Почва земли въ Сквирскомъ уѣздѣ состоитъ изъ глубокаго чернозема, за исключеніемъ лишь не-

значительныхъ мѣсть, гдѣ она встрѣчается суглинисто-черноземная и съ примѣсю песку.

Хлѣбныя растенія засѣваются въ уѣздѣ слѣдующія: рожь, пшеница, овесъ, ячмень, гречиха, кромѣ того воздѣлывается большое количество свекловицы, идущей на сахарные заводы, картофель, а также прядильныя растенія. Скотоводствомъ занимаются въ размѣрахъ мѣстныхъ потребностей. Изъ отраслей обрабатывающей промышленности болѣе другихъ процвѣтають: винокуреніе, свеклосахарное производство, а также перемоль зерна на крупчатыхъ мельницахъ. Винокуренныхъ заводовъ здѣсь 11, свеклосахарныхъ 7, а крупчатыхъ мельницъ 13; кромѣ того есть суконная фабрика, съ незначительнымъ производствомъ, заводы кожевенные и пивоваренные.

Въ Сквирскомъ уѣздѣ существуютъ болѣе значительныя ярмарки въ слѣдующихъ мѣстахъ: въ Сквирѣ (12 ярмарокъ въ годъ), въ м.м. Ружинѣ (18 ярмарокъ), Павлочѣ (12 ярмарокъ), въ Володаркѣ и Борщаговкѣ (черезъ каждыя двѣ недѣли); на этихъ ярмаркахъ производится сбытъ и покупка жителями мѣстныхъ произведеній и домашнихъ животныхъ, а также мануфактурныхъ, бакалейныхъ и галантерейныхъ товаровъ, хотя продажа этихъ товаровъ постоянно производится въ лавкахъ города и мѣстечекъ.

Кіево-Брестская желѣзная дорога прорѣзываетъ Сквирскій уѣздъ на сѣверѣ, въ направленіи отъ востока къ западу.

Городъ Бердичевъ.

Бердичевъ лежитъ въ 160 вер. отъ Кіева, на воз-

вышенной и безлѣсной равнинѣ, которая наклонна отчасти къ Днѣпру, отчасти къ р. Бугу; по этой равнинѣ стекають многія рѣки и рѣчки и она отличается плодородіемъ полей. Вокругъ Бердичева: съ сѣвера, сѣверо-запада и востока—лѣсъ, а по срединѣ Бердичева протекаетъ рѣчка Гнилопять, отличающаяся своею тишистою водою и болотистыми берегами, чѣмъ вполнѣ оправдывается названіе этой рѣки. Населеніе Бердичева исчисляется въ 62,563 души, изъ которыхъ евреевъ 47,858; послѣдніе засѣляютъ собою центръ города, а христіане живутъ по окраинамъ. Бердичевъ болѣе другихъ городовъ заселенъ евреями; это, такъ-сказать, центръ еврейскаго населенія. Главное занятіе городскихъ жителей состоитъ въ торговлѣ (которой вполнѣ овладѣли евреи) и различнаго рода ремесленной промышленности. Въ Бердичевѣ бываетъ пять годовыхъ ярмарокъ, на которыя прежде съѣзжались купцы изъ Москвы, Варшавы и другихъ отдаленныхъ мѣстъ. Вообще, Бердичевъ отличается постоянною судорожною, лихорадочною торговою дѣятельностію; въ немъ какъ будто всегда ярмарка. Болѣе значительныя ярмарки: Онуфріевская (12 іюня) и Успенская (15 августа). Значеніе Бердичева, какъ торговаго города, началось съ незапамятныхъ временъ, когда на бердичевскія ярмарки зѣзжались купцы изъ-за границы, и онъ былъ главнымъ торговымъ рынкомъ для Юго-западной, Юго-восточной и Западной Россіи. Въ началѣ XIX вѣка бердичевская торговля значительно упала. Главные предметы бердичевской торговли составляютъ: сахаръ, шерсть, хлѣбъ, деготь, кожа, и кожевенныя издѣлія, шерстяныя, бумажныя, льняныя и шелковыя из-

дѣлія, заграничные и московскіе желѣзные товары, готовое платье и т. д. Кромѣ того, въ Бердичевѣ чрезвычайно развита мелочная торговля для всего Юго-западнаго края; теперь эта торговля до безконечности разнообразна и находится исключительно въ рукахъ евреевъ. Въ Бердичевѣ существуетъ 45 различныхъ фабрикъ и заводовъ (они, за исключеніемъ двухъ—трехъ, состоятъ всѣ въ рукахъ евреевъ) и болѣе двухъ тысячъ разныхъ ремесленниковъ. Изъ фабрикъ и заводовъ въ Бердичевѣ, между прочимъ, есть: чугунно-литейно-механическій заводъ, пять табачныхъ фабрикъ, нѣсколько мыловаренныхъ и кожевенныхъ заводовъ, суконная фабрика, фабрика для выдѣлки массы изъ яицъ, произведенія которой отправляются за границу, и многіе другіе заводы. Изъ числа бердичевскихъ ремесленниковъ болѣе всего портныхъ (около 250), изготовляющихъ разныя готовыя платья для еврейскихъ магазиновъ, и сапожниковъ (болѣе 200); вообще, послѣ Кіева Бердичевъ первый городъ въ губерніи какъ по числу ремесленниковъ, такъ и по разнообразію ихъ промысла. Изъ сказаннаго видно, что Бердичевъ занимаетъ первое мѣсто между многими уѣздными городами по количеству жителей, торговлѣ, фабрично-заводской промышленности и развитію ремесель; но едва ли также найдется городъ, подобный Бердичеву по грязи, неопрятности и вони; онъ отличается необыкновенною нечистотою: улицы грязны и зачастую обстроены такими домами и лачужками, въ архитектурѣ которыхъ видны лишь расчетъ, а ничуть не красота или опрятность. Такъ-какъ на улицахъ Бердичева сваливаются разнаго рода нечистоты

и постоянно поддерживается грязь, то въ этомъ городѣ весьма часто болѣютъ люди.

Церквей въ Бердичевѣ три и два костела, изъ которыхъ одинъ большихъ размѣровъ и хорошаго устройства, бывшій прежде монастыремъ. Въ зданіи, принадлежавшемъ этому монастырю, помѣщаются бердичевскія присутственныя мѣста.

Мѣстечки и села.

М. Бѣлополье лежитъ при рѣчкѣ Закіянкѣ (въ 22 вер. отъ Бердичева), при почтовой дорогѣ изъ Бердичева въ Сквиру. Довольно торговое.

С. Козятинъ, находящееся при началѣ р. Гуквы, лежитъ въ 25 вер. отъ Бердичева, возлѣ желѣзной дороги, на вокзалѣ которой постоянно происходитъ большое движеніе.

М. Махновка находится на лѣвой сторонѣ р. Гнилопяти, возлѣ границы Подольской и Волынской губерній. Есть пивоваренный заводъ.

М. Бѣлиловка расположено на неровной возвышенности, по обѣимъ стороны р. Роставицы и ручья Стыри, образующихъ здѣсь озеро; имѣетъ издали весьма красивый видъ и довольно большое. Есть преданіе, что Бѣлиловка прежде была городомъ Бѣлиловымъ, разореннымъ татарами. Въ Бѣлиловкѣ есть три церкви и костель, также начальное училище, существующее съ 1848 года.

М. Самгородъ лежитъ при соединеніи Десны и Десенки, въ 45 верст. отъ Бердичева.

М. Прилуки, довольно большое, расположено по

обѣимъ сторонамъ р. Десны, возлѣ большаго озера, образуемаго Десной (въ 65 вер. отъ Бердичева). Есть винокуренный заводъ и бываетъ нѣсколько годовыхъ ярмарокъ.

С. Турбовъ лежитъ по обѣимъ сторонамъ р. Десны; въ немъ есть винокуренный и свеклосахарный заводы, изъ коихъ послѣдній принадлежитъ товариществу и производитъ песку на крупную сумму; кромѣ того въ селѣ есть крупчатая мельница.

М. Важновка — при р. Ольшанкѣ, самое южное мѣстечко въ Бердичевскомъ уѣздѣ (въ 70 верст. отъ Бердичева и 15 верст. отъ Липовца).

М. Спицины имѣетъ свеклосахарный заводъ, принадлежащій товариществу.

М. Погребище, очень древнее, лежитъ при р. Роси, въ 70 верст. отъ Бердичева. Нѣсколько годовыхъ ярмарокъ, бывающихъ въ Погребищахъ, поставили мѣстечко въ ряду торговыхъ.

Бердичевскій уѣздъ.

Бердичевскій уѣздъ занимаетъ самую западную часть Кіевской губерніи. Почти всю восточную границу этого уѣзда составляетъ Сквирскій уѣздъ, и только небольшая его часть на юго-востокѣ граничитъ съ уѣздомъ Тарашанскимъ; на югѣ-же Бердичевскій уѣздъ примыкаетъ къ Липовецкому уѣзду, на сѣверѣ — къ Житомирскому (Волынской губ.), а на западѣ — къ Винницкому (Подольской губ.). Бердичевскій уѣздъ занимаетъ пространство въ 312,218 десятинъ съ населеніемъ въ 179,741 душъ обоого пола (считая 62,563 въ городѣ),

изъ числа которыхъ значительная часть поляковъ и евреевъ, такъ что уѣздъ Бердичевскій (безъ города) по числу поляковъ занимаетъ первое мѣсто въ губерніи, а по количеству евреевъ—четвертое; вообще же, по пространству Бердичевскій уѣздъ занимаетъ седьмое мѣсто въ губерніи, а по плотности населенія, т. е. по количеству жителей, приходящихся на одну квадратную милю, четвертое.

Въ Бердичевскій уѣздъ входятъ изъ Волынской и Подольской губерній холмы, идущіе сначала по границѣ Бердичевского уѣзда съ Подольскою губерніей, а затѣмъ входящіе внутрь уѣзда, гдѣ направляются на востокъ и на югъ до конца уѣзда,—словомъ эти холмы занимаютъ собою юго-западную часть уѣзда и составляютъ раздѣльную линію между притоками Буга и Днѣпра. Болѣе возвышенныя точки находятся по мѣрѣ приближенія къ бассейну р. Гнилопяти (въ окрестностяхъ Бердичева и Махновки); меньшія же равнины находятся въ сѣверо-восточной части Бердичевского уѣзда. Что касается рѣкъ и рѣчекъ, то Бердичевскій уѣздъ довольно значительно орошенъ ими, хотя онѣ не велики, какъ-напримѣръ: въ сѣверной части Гнилопять, а въ южной Десна. Рѣчки Бердичевского уѣзда, при своемъ теченіи, образуютъ много озеръ, особенно Десна съ своими притоками и Гнилопять. Между этими озерами есть озера значительной величины. Почва земли въ уѣздѣ, по большей части, состоитъ изъ довольно глубокаго чернозема, за исключеніемъ сѣверной и западной частей (возлѣ границъ съ Волынской и Подольскою губерніями), гдѣ встрѣчается суглинисто-черноземная почва съ примѣсью песку; но вообще почва

плодородная. Пахатной земли въ Бердичевскомъ уѣздѣ приблизительно почти четыре пятыхъ части всего пространства. На поляхъ засѣваютъ рожь, пшеницу, овесъ, ячмень, гречиху, но болѣе всего ржи; воздѣлываютъ свекловицу, хотя, сравнительно съ прочими уѣздами, въ небольшомъ количествѣ. Изъ прядильныхъ растеній засѣвается ленъ и конопля. Лѣса въ Бердичевскомъ уѣздѣ значительно вырублены, такъ-что встрѣчаешь громадныя пространства съ уничтоженнымъ лѣсомъ. Въ настоящее время лѣса въ Бердичевскомъ уѣздѣ небольшими пространствами разбросаны по всему уѣзду, но болѣе въ сѣверной части.

Жители Бердичевского уѣзда, кромѣ земледѣлія, занимаются разведеніемъ домашнихъ животныхъ, и изъ отраслей скотоводства весьма слабо развито овцеводство и разведеніе домашнихъ свиней (менѣе чѣмъ въ другихъ уѣздахъ). Обрабатывающая промышленность собственно Бердичевского уѣзда состоитъ въ винокуреніи, сахаровареніи и содержаніи крупчатыхъ мельницъ; всѣхъ винокуренныхъ заводовъ здѣсь 11, свеклосахарныхъ 4 и крупчатыхъ мельницъ 6; кромѣ того есть заводы кожевенные, пивоваренные и одна фабрика для выдѣлки деревянныхъ сапожныхъ гвоздей.

Торговля преимущественно сосредоточена въ Бердичевѣ и состоитъ въ продажѣ красныхъ, галантерейныхъ и бакалейныхъ товаровъ; по селамъ и мѣстечкамъ на ярмаркахъ производится торговля домашними животными и сельско-хозяйственными произведеніями, а на заводахъ вырабатываемыми произведеніями. Болѣе значительныя ярмарки бывають въ мѣстечкахъ: Бѣло-

польѣ (17 въ теченіи года), Погребищахъ (13), Прилукахъ (6) и Махновкѣ (14).

Желѣзная дорога проходитъ въ Бердичевскомъ уѣздѣ отъ сѣверо-востока къ юго-западу, гдѣ входитъ въ Подольскую губернію; отъ этой дороги на ст. Козятинѣ отдѣляется другая, идущая на Бердичевъ, а далѣе входящая въ Волынскую губернію.

Городъ Липовець.

Липовець отстоитъ отъ Кіева на 191 версту и находится невдали отъ границы своего уѣзда съ Бердичевскимъ и Брацлавскимъ (Подольской губерніи). Этотъ городъ разбросанъ по обѣимъ сторонамъ р. Соби, на плоской, однообразной, но плодородной равнинѣ. Главное занятіе жителей Липовца—хлѣбопашество, а торговля и промышленность производятся въ весьма малыхъ размѣрахъ. Въ Липовцѣ есть табачная фабрика, кирпичный и черепичный заводы и типографія.

Мѣстечки и села.

М. Зозовъ находится въ 10 верстахъ къ сѣверу отъ Липовца, по обѣимъ сторонамъ р. Соби, образующей здѣсь озеро. Черезъ мѣстечко проходитъ большая дорога, идущая съ сѣвера (черезъ Бердичевъ) на югъ (черезъ Липовець).

М. Плисковъ лежитъ въ мѣстности холмистой, при р. Роскѣ, въ сѣверной части уѣзда, на границѣ съ Бердичевскимъ; немного къ востоку отъ него идетъ

почтовая дорога изъ Кіева въ Липовець. Есть винокуреннй заводъ.

М. Оратовъ стоитъ при рѣчкѣ Живѣ, которая здѣсь образуетъ большими прудами полуостровъ, гдѣ лежитъ часть мѣстечка съ торговою площадью. Оратовъ—довольно торговое мѣстечко.

М. Конела находится на границѣ съ Уманскимъ и Таращанскимъ уѣздами, при большомъ озерѣ, начинающемся возлѣ мѣстечка и тянущемся къ югу верстъ на пять.

М. Княжья-Криница—по обѣимъ сторонамъ рѣчки Горнаго-Тикича; недалеко отъ мѣстечка идутъ возвышенности.

М. Цыбулевъ, гдѣ есть свеклосахарный заводъ.

М. Монастырище находится отчасти на ровномъ мѣстѣ, а отчасти на горѣ, при началѣ р. Конелы, въ 60 верстахъ отъ Липовца. Въ мѣстечкѣ значительно распространено садоводство и есть винокуреннй заводъ.

М. Сарны (прежде Охремовое) стоитъ при большой дорогѣ изъ Монастырища въ Умань. Сарны довольно торговое мѣстечко; въ немъ бывають большія ярмарки.

М. Терлица лежитъ на границѣ съ Подольской губерніей, при ручьѣ Терлицѣ; имѣетъ землю немного песчаную.

М. Китайгородъ лежитъ при рѣчкѣ Сорокѣ, на границѣ Гайсинскаго уѣзда.

М. Дашевъ отстоитъ отъ Липовца на 40 верстъ и находится при рѣчкѣ Соби; имѣетъ весьма выгодное положеніе, изобилующее водою и плодородными полями.

М. Жорнище расположено при почтовой дорогѣ изъ Липовца въ Гайсинъ и Брацлавъ, въ 18 верстахъ отъ Липовца. Поля возлѣ мѣстечка немного глинисты, но вообще плодородны.

М. Иллицы, довольно большое, лежитъ на равнинѣ, при соединеніи рѣчекъ Соби, Собка и Вязовицы, въ 18 верстахъ отъ Липовца. Въ этомъ мѣстечкѣ достаточно развита обрабатывающая промышленность; здѣсь есть заводы: свеклосахарный, два винокуренныхъ и табачная фабрика. Вслѣдствіе большаго, сравнительно, развитія въ мѣстечкѣ промышленности и торговли, въ немъ поселилось большое число евреевъ, такъ-что они числомъ своимъ вдвое превосходятъ число христіанъ мѣстечка.

М. Балабановка находится при верховьѣ рѣчки Горнаго-Тикича.

Липовецкій уѣздъ.

Липовецкій уѣздъ лежитъ къ югу отъ Бердичевскаго и занимаетъ 264,646 десятинъ пространства, именно самый меньшій уѣздъ въ Кіевской губерніи. Этотъ уѣздъ граничитъ на сѣверѣ съ Бердичевскимъ, на востокѣ—съ Таращанскимъ, на юго-востокѣ примыкаетъ къ Уманскому, на всемъ же остальномъ пространствѣ Липовецкій уѣздъ касается Подольской губерніи, именно на западѣ сходится съ Брацлавскимъ уѣздомъ, а на югѣ съ Гайсинскимъ. Граница Липовецкаго уѣзда на сѣверѣ идетъ болѣе по прямой линіи, а на юго-западѣ и сѣверо-востокѣ прадставляетъ довольно кривую. Жителей въ Липовецкомъ уѣздѣ считается

129,598 душъ, изъ числа которыхъ евреи составляютъ приблизительно девятую часть, а поляки пятнадцатую, остальное же населеніе, за самымъ малымъ исключеніемъ, составляютъ малороссы-христиане. По густотѣ населенія Липовецкій уѣздъ занимаетъ восьмое мѣсто въ губерніи.

Въ Липовецкомъ уѣздѣ болѣе холмистую мѣстность представляетъ юго-восточный уголъ уѣзда, который примыкаетъ къ уѣздамъ: Таращанскому, Уманскому и Гайсинскому, а значительныя возвышенія находятся съ лѣвой стороны р. Соби. Небольшія равнины расположены преимущественно въ средней части уѣзда. Рѣчки и ручьи, орошающіе Липовецкій уѣздъ, главнымъ образомъ несутъ свои воды въ р. Южный Бугъ, претекающую по Подольской губерніи; изъ рѣчекъ самыя значительныя: Собь, Горный-Тикичъ и Конела. По теченію рѣчекъ находится много озеръ, особенно они велики въ юго-восточной части уѣзда, какъ озеро Горный-Тикичъ, озеро при м. Конелѣ и озеро Оратово.

Почва земли въ Липовецкомъ уѣздѣ плодородная и состоитъ изъ глубокаго чернозема, за исключеніемъ нѣкоторыхъ мѣстъ, гдѣ она встрѣчается съ примѣсью глины (напримѣръ на правой сторонѣ р. Соби) и песку (въ юго-восточной части уѣзда). На этой почвѣ засѣваютъ пшеницу, ячмень, гречиху, овесъ, а болѣе всего рожь. Развитіемъ скотоводства Липовецкій уѣздъ не можетъ похвалиться, такъ-что въ этомъ отношеніи онъ стоитъ ниже прочихъ уѣздовъ губерніи. Лѣсовъ въ этомъ уѣздѣ немного, потому-что они здѣсь значительно истреблены, и теперь въ нихъ начинается ощущаться недостатокъ. Большихъ лѣсныхъ пространствъ здѣсь

нѣтъ, а небольшіе лѣса разбросаны по всему уѣзду. Изъ всего пространства Липовецкаго уѣзда на пахатную землю приходится 188,659 десятинъ, т. е. почти пять седьмыхъ всего пространства.

Главное занятіе жителей въ Липовецкомъ уѣздѣ состоитъ въ земледѣліи. Изъ заводовъ здѣсь, между прочимъ, существуетъ семь свеклосахарныхъ и десять винокуренныхъ; есть еще табачная фабрика. Торговля производится по селеніямъ на торжкахъ и ярмаркахъ и состоитъ въ продажѣ сельско-хозяйственныхъ произведеній и домашнихъ животныхъ, а также красныхъ и другихъ товаровъ, нужныхъ для поселанина. Ярмарками болѣе извѣстны въ Липовецкомъ уѣздѣ слѣдующія мѣста: мѣстечки Дашевъ (болѣе 30 ярмарокъ ежегодно), Иллицы (пять ярмарокъ, отличающихся крупными оборотами), Зозовъ (8 ярмарокъ), Китайгородъ, Сарны и г. Липовець.

Желѣзныхъ дорогъ въ Липовецкомъ уѣздѣ совершенно нѣтъ и ближе всего отъ нихъ отстоитъ сѣверо-западный уголь Липовецкаго уѣзда, примыкающій къ Бердичевскому.

Городъ Тараща.

Городъ Тараща лежитъ въ срединѣ губерніи, въ сѣверо-восточномъ углу уѣзда, при ручьѣ Котлуѣ (въ разстояніи 120 верстъ отъ Кіева). Городъ—малый, но въ немъ есть достаточно заводовъ для удовлетворенія мѣстныхъ потребителей, какъ-то: пивоваренные, медоваренные, кирпичные и табачная фабрика. Черезъ каждыя двѣ недѣли въ городѣ бывають ярмарки.

Мѣстечки и села.

М. Кошеватое лежитъ къ юго-востоку отъ Таращи, на почтовой дорогѣ изъ Таращи въ Звенигородку; къ сѣверу отъ него идетъ превосходный лѣсъ. Есть двѣ церкви и костель.

С. Крутые горбы разбросано въ лѣсу по крутымъ горамъ, среди которыхъ течетъ ручей Свысь. Селеніе отличается землею, отлично плодородной и хорошо обработанной.

М. Жашковъ стоитъ на правой сторонѣ ручья Торчи, въ южной, болѣе ровной части уѣзда; въ немъ бываютъ ежедневные торги. Есть свеклосахарный заводъ.

С.с. Жидовчикъ и Высокое находятся на возвышенностяхъ, служащихъ раздѣленіемъ водъ, текущихъ съ одной стороны въ Бугъ, а съ другой—въ Днѣпръ.

М. Животовъ лежитъ въ западной части уѣзда, въ 80 верстахъ отъ Таращи, по обѣимъ сторонамъ р. Роськи, текущей между скалами и образующей здѣсь озеро. Въ мѣстечкѣ есть водяная мельница и свѣчно-сальный заводъ.

С. Скала находится при р. Роськѣ, въ самомъ западномъ углу Таращанскаго уѣзда, на границѣ съ Липовецкимъ. Часть села лежитъ на скалѣ.

М. Тетіевъ находится въ западной половинѣ уѣзда, при р. Роськѣ. Есть салотопенный и медоваренный заводы, а вблизи винокуренный.

С. Галийки, часть котораго называется Софиолемъ, имѣетъ бѣлую глину; вблизи его—свеклосахарный и винокуренный заводы.

М. Ставище лежитъ по обѣимъ сторонамъ р. Гнидаго-Тикича, почти въ срединѣ уѣзда. Въ ставищанскомъ костелѣ находится икона Божіей Матери, признаваемая католиками чудотворной. Есть винокуренный и пивоваренный заводы и паровая крупчатая мельница. Ставище заслуживаетъ замѣчанія какъ по торговлѣ, для производства которой есть болѣе 100 лавокъ, такъ и по распространенію между жителями ремесль.

М. Пятигоры расположено при рѣчкѣ Молочной, въ 60 верстахъ отъ Таращи, и отличается гористымъ мѣстоположеніемъ.

С. Баштечки находится при ручьѣ, въ долинѣ, окруженной безлѣсными равнинами; возлѣ него идетъ граница Таращанскаго уѣзда съ Уманскимъ, а невдали (на востокѣ) начинается Звенигородскій уѣздъ.

Т а р а щ а н с к і й у ѣ з д ъ .

Таращанскій уѣздъ заключается между слѣдующими уѣздами: Васильковскимъ, Каневскимъ, Звенигородскимъ, Уманскимъ, Липовецкимъ, Бердичевскимъ и Сквирскимъ; изъ этихъ уѣздовъ Васильковскій и Сквирскій граничатъ на сѣверѣ (последній болѣе по р. Роси), Каневскій—на востокѣ, Звенигородскій и Уманскій—на югѣ, Бердичевскій—на западѣ, а Липовецкій—на западѣ и юго-западѣ. Вся граница Таращанскаго уѣзда, за небольшимъ исключеніемъ, представляетъ собою извилистую линію. Величина Таращанскаго уѣзда опредѣляется въ 305,656 десятинъ, изъ числа которыхъ на пахатную землю приходится 223,579 десятинъ, а на луга приблизительно одиннадцатая часть всего. Площадь

Таращанскаго уѣзда почти повсемѣстно возвышенна и пересѣчена цѣпями горъ, по сторонамъ которыхъ—обширныя равнины. Болѣе возвышенныя горы занимаютъ преимущественно западную и восточную части уѣзда, а болѣе значительная равнина лежитъ въ сѣверной части уѣзда (между д.д. Николаевкой и Острой-Могилой), которая отъ дер. Острой-Могилы тянется въ юго-восточномъ направленіи до р. Гнилаго-Тикича, потомъ идетъ по берегу этой рѣчки. Таращанскій уѣздъ значительно орошенъ рѣчками, изъ коихъ однѣ (въ западной и сѣверной сторонѣ) текутъ въ Рось и далѣе въ Днѣпръ, а другія—къ югу. Болѣе значительныя рѣчки: Рось, Роська и Гнилой-Тикичъ. Почва земли Таращанскаго уѣзда черноземна и относится къ числу плодороднѣйшихъ; впрочемъ, въ нѣкоторыхъ мѣстахъ, болѣе въ средней и восточной частяхъ уѣзда, встрѣчается земля, покрытая суглинисто-черноземной почвой, съ большей или меньшей примѣсью песку. Лѣсовъ въ Таращанскомъ уѣздѣ достаточно, именно они занимаютъ седьмую часть всего пространства уѣзда, такъ-что если исключить лѣса Радомысльскаго и Кіевскаго уѣздовъ, то Таращанскій уѣздъ будетъ одинъ изъ лѣсистыхъ уѣздовъ въ губерніи, что много зависитъ отъ того, что лѣса здѣсь принадлежатъ лицамъ, которыя заботятся о сохраненіи ихъ. Лѣса преимущественно расположены въ сѣверо-восточномъ углу и въ западной половинѣ уѣзда.

Жителей въ Таращанскомъ уѣздѣ, вмѣстѣ съ городомъ, считается 169.954 души обою пола, изъ числа которыхъ болѣе 11 тысячъ евреевъ и болѣе 3 тысячъ поляковъ. Въ числѣ христіанъ въ Таращанскомъ уѣздѣ есть тысяча душъ штундистовъ, Штундизмъ проникъ

въ Кіевскую губернію нѣсколько лѣтъ назадъ и прежде привился въ Таращанскомъ уѣздѣ, въ селахъ Чаплынкѣ и Косяковѣ, почему въ этомъ уѣздѣ штундистовъ гораздо болѣе, чѣмъ въ другихъ. Главное занятіе жителей составляетъ сельское хозяйство и преимущественно земледѣліе. На поляхъ засѣвается: пшеница, рожь, овесъ, ячмень, гречиха и другія растенія; изъ поименованныхъ болѣе всего пшеница; также засѣвается достаточное количество свекловицы и конопли. Изъ домашнихъ животныхъ держатъ много лошадей, овецъ, рогатаго скота и свиней. Обрабатывающая промышленность въ Таращанскомъ уѣздѣ значительно развита, для которой здѣсь есть до 40 разныхъ заводовъ; изъ нихъ болѣе всего винокуренныхъ (9) и свеклосахарныхъ (6); затѣмъ есть пивоваренные, кирпичные, свѣчные, заводъ для обработки конопли и нѣсколько крупчатыхъ мельницъ. Болѣе на крупную сумму производятъ винокуренные и свеклосахарные заводы и крупчатая мельница. Что касается торговли, то въ Таращанскомъ уѣздѣ она состоитъ, подобно другимъ уѣздамъ, или въ продажѣ обыкновенныхъ жизненныхъ продуктовъ и товаровъ, или въ продажѣ зерноваго хлѣба, также на заводахъ продаются выработываемыя на нихъ произведенія.

Желѣзныхъ дорогъ въ Таращанскомъ уѣздѣ нѣтъ; самая ближайшая къ нему—Фастовская, именно та часть ея, которая проходитъ по Васильковскому уѣзду.

Городъ Умань.

Умань (самый южный изъ городовъ Кіевской губерніи) лежитъ при р. Уманкѣ, соединяющейся вблизи

города съ рѣчкою Каменкою, которая образуетъ нѣсколько рыбныхъ прудовъ. Это—городъ древній, знаменитый по подвигамъ Гонты и Желѣзняка; онъ разбросанъ на большомъ разстояніи въ мѣстности, изобилующей садами, и имѣетъ видъ большаго и торговаго города. Грунтъ въ Умани состоитъ изъ весьма крѣпкой глины. Изъ учебныхъ заведеній въ Умани есть слѣдующія училища: земледѣлія и садоводства, духовное уѣздное и городское двухклассное. Есть пять церквей и одинъ костелъ. Сущестующій въ городѣ Софїевскій садъ, называемый также Царицынымъ, считается однимъ изъ лучшихъ и замѣчательныхъ садовъ; въ немъ есть живописныя скалы, шумные водопады, бьющіе фонтаны, гроты, превосходныя статуи и т. п. украшенія.

Населеніе Умани исчисляется въ 15,395 душъ, изъ коихъ значительно болѣе половины (9,334) евреевъ, которые занимаютъ центръ города и жилища которыхъ—грязны, сыры, низки и тѣсны. Обрабатывающая и торговая промышленности города весьма значительны. Въ немъ устроены четыре табачныхъ фабрики, двѣ типографіи, чугунно-литейный заводъ, два винокуренныхъ, пивоваренные, уксусные, салотопенный, мыловаренные, кирпичный, кожевенные, костопальный и водяныя и паровыя мельницы; изъ числа заводовъ наибольшіе обороты производятъ винокуренные. Заводскія и фабричныя произведенія идутъ на удовлетвореніе потребностей жителей города и окрестностей. По распространенности между жителями города ремеслъ Умань занимаетъ третье мѣсто въ губерніи послѣ Кіева и Бердичева, именно: въ немъ болѣе 800 разногорода ремесленниковъ, изъ коихъ наиболѣе портныхъ и

сапожниковъ. Значительная часть жителей Умани занята торговлею и разнаго рода промыслами, такъ-что и въ торговомъ отношеніи Умань занимаетъ одно изъ первыхъ мѣстъ въ ряду торговыхъ пунктовъ губерніи, при чемъ торговлю красными, бакалейными и галантерейными товарами производятъ преимущественно евреи. Болѣе обширная торговля производится въ базарные и ярмарочные дни, изъ коихъ ярмарки бывають 20 іюня, 10 мая и 12 октября.

Мѣстечки и села.

С. Бабаны расположено въ срединѣ уѣзда, при рѣчкѣ Бабанкѣ, въ 15 верстахъ отъ Умани; это селеніе тянется на 2 версты и имѣетъ мѣстность гористую и скалистую.

М. Тольное находится при р. Горномъ-Тикичѣ (въ 42 верстахъ къ сѣверо-востоку отъ Умани), при соединеніи многихъ дорогъ для переправы чрезъ р. Тикичъ, довольно значительную въ этомъ мѣстѣ. Есть свеклосахарный заводъ и крупчатая мельница. Въ числѣ жителей—болѣе половины евреевъ.

М. Иваньки лежитъ въ 30 верстахъ отъ Умани, при соединеніи рѣчки Маньковки съ р. Быкомъ, впадающимъ въ р. Тикичъ. Есть винокуренный заводъ, а вблизи свеклосахарный.

М. Буки расположено къ сѣверу отъ Умани, при р. Тикичѣ, гдѣ рѣка образуетъ отвѣсныя, живописныя скалы по берегамъ и быстро струится по гранитному руслу. Возлѣ мѣстечка проходитъ дорога изъ Звенигородки въ Липовецкій уѣздъ.

С. Охматовъ находится по обѣимъ сторонамъ р. Бурты, возлѣ большаго озера, на границѣ съ Тарашанскимъ уѣздомъ. Черезъ Охматовъ идетъ большая дорога, называемая уманской.

М. Соколовка расположено при озерѣ, образуемомъ рѣкою Конелою, въ 30 верстахъ отъ Умани (къ сѣверо-западу). Къ сѣверо-востоку отъ Соколовки начинаются значительныя возвышенія, идущія къ югу.

С. Сычевка лежитъ на самой границѣ съ Подольской губерніей, на почтовой дорогѣ изъ Умани въ Гайсинь. Возлѣ Сычевки входятъ изъ Подольской губерніи возвышенія, которыя отсюда тянутся по двумъ направлєніямъ—одни на сѣверъ, другія на югъ, доходя въ послѣднемъ случаѣ до границы уѣзда.

М. Покотиловъ, лежащее при р. Ятрани, находится какъ-разъ на границѣ съ Подольской губерніей (въ 50 верстахъ отъ Умани). Ятрань здѣсь служитъ границею между Кіевской и Подольской губерніями, а нѣсколько восточнѣе начинается уже Херсонская губ.

М. Торговица, лежащее при р. Синюхѣ, имѣетъ хорошія ярмарки, бывающія чрезъ каждыя двѣ недѣли по воскресеньямъ. Это мѣстечко находится на границѣ съ Херсонской губерніей, отъ которой отдѣляется лишь р. Синюхой.

Уманскій уѣздъ.

Уманскій уѣздъ занимаетъ южную выдающуюся часть Кіевской губерніи и имѣетъ видъ неправильной фигуры, очерченной по краямъ кривыми линіями. На сѣверо-востокѣ Уманскій уѣздъ соприкасается съ Зве-

нигородскимъ уѣздомъ, на сѣверѣ граничить съ Таращанскимъ, на западѣ—съ Липовецкимъ и Гайсинскимъ (Подольской губерніи), на югѣ—съ Балтскимъ и на востокѣ—съ Херсонской губерніей. Границу съ Херсонской губерніей составляетъ р. Синюха, съ Балтскимъ уѣздомъ отчасти р. Ятрань (отъ с. Перегоновки, Уманскаго уѣзда, до впаденія Ятрани въ Синюху), а съ Таращанскимъ—р.р. Горный-Тикичъ и Бурта. Пространство Уманскаго уѣзда опредѣляется въ 394,302 десятины съ населеніемъ въ 191,093 души. Обращая вниманіе на плотность населенія, мы замѣтимъ, что Уманскій уѣздъ далеко негусто населенъ въ губерніи, и дѣйствительно, относительно густоты населенія онъ занимаетъ девятое мѣсто въ губерніи. Населеніе состоитъ изъ малороссовъ, евреевъ (22,639) и поляковъ (2,543).

По Уманскому уѣзду проходятъ въ различныхъ направленіяхъ незначительныя возвышенія, особенно въ западной половинѣ уѣзда; большая же часть его представляетъ ровное степное мѣсто. Изъ рѣкъ, орошающихъ уѣздъ, болѣе другихъ значительны: Горный-Тикичъ и Ятрань (обѣ съ притоками); всѣ онѣ направляются къ югу и несутъ воды въ Южный Бугъ. Почва земли во всемъ Уманскомъ уѣздѣ плодородна и состоитъ изъ глубокаго чернозема; на ней съ успѣхомъ произрастаютъ тѣ же хлѣбныя растенія, что засѣваются и въ сосѣднихъ уѣздахъ, при чемъ здѣсь болѣе всего засѣваются пшеницы. Изъ огородныхъ растеній воздѣлывается громадное количество картофеля, больше всего въ губерніи. Уманскій уѣздъ имѣетъ болѣе степной характеръ и въ лѣсахъ чувствуется большой не-

достатокъ; въ настоящее время общественные и частныя лѣса сохранились небольшими кусками и еще казенные (на югѣ). Главное занятіе жителей уѣзда—хлѣбопашество и скотоводство, какъ необходимая принадлежность земледѣлія. Фабрично-заводская промышленность Уманскаго уѣзда состоитъ преимущественно въ винокурениі, такъ-что по числу винокуренныхъ заводовъ (всѣхъ 18) Уманскій уѣздъ нужно считать первымъ въ губерніи; кромѣ-того, изъ другихъ заводовъ значительны въ уѣздѣ: два свеклосахарныхъ и четыре крупчатыхъ мельницы. Торговля, кромѣ города, производится въ мѣстечкахъ въ ярмарочные дни и состоитъ въ сбытѣ мѣстныхъ сельско-хозяйственныхъ произведеній. Болѣе всего значительна торговля въ городѣ.

Желѣзныхъ дорогъ не только нѣтъ въ Уманскомъ уѣздѣ, но даже она—на далекомъ разстояніи отъ всѣхъ пунктовъ уѣзда.

Городъ Звенигородка.

Звенигородка находится въ срединѣ своего уѣзда, гдѣ сходятся почтовые дороги изъ Таращи, Умани и Херсонской губерніи (въ разстояніи 187 верстъ отъ Кіева). Возлѣ города ручей Звенигородка впадаетъ въ р. Гнилой-Тикичь и находится гора Звенигородка, имѣющая до 130 саж. въ окружности и до 65 саж. въ высоту. Жителей всѣхъ въ городѣ 11,375 душъ. Въ Звенигородкѣ торговля незначительна, собственно ограничивается необходимыми предметами; заводская же промышленность развита еще меньше: есть пивоварен-

ный и свѣчной заводы, служащіе лишь для мѣстных жителей.

Мѣстечки и села.

М. Рыжановка лежитъ въ 20 верстахъ къ западу отъ Звенигородки, гдѣ проходитъ цѣлый рядъ возвышеній отъ сѣверо-запада къ юго-востоку до м. Екатеринополя. Есть винокуренный заводъ.

С. Водяники, вблизи котораго проходятъ возвышенности въ направленіи на юго-западъ, дающія начало многимъ ручьямъ, орошающимъ уѣздъ.

М. Виноградъ находится въ сѣверо-восточномъ углу уѣзда, вблизи границы съ Таращанскимъ и Уманскимъ уѣздами. Черезъ мѣстечко направляется большая дорога въ Звенигородку и Херсонскую губернію.

М. Лысянка лежитъ къ сѣверу отъ Звенигородки, при впаденіи р. Лысянки въ Тикичъ, на почтовой дорогѣ изъ Кіева на югъ. Есть винокуренный и пивоваренный заводы.

М. Ольшана лежитъ въ 25 верстахъ отъ Звенигородки, при р. Ольшанкѣ, въ долину между двухъ возвышенностей. Земля въ мѣстечкѣ и прилегающая къ нему—отлично плодородная. Вблизи Ольшаной есть свеклосахарный и рафинадный заводы.

С. Кирилловка извѣстно какъ мѣсто рожденія малороссійскаго поэта Т. Г. Шевченка, выкупленнаго изъ крѣпостнаго состоянія по мысли и при содѣйствіи поэта Вас. Андр. Жуковскаго.

М. Шпола принадлежитъ къ числу значительныхъ и отстоитъ отъ Звенигородки на 33 версты; оно ле-

жить при рѣчкѣ Шполкѣ, въ восточной части уѣзда, и довольно грязное. Въ Шполѣ болѣе 7 тысячъ жителей, изъ коихъ почти половина евреевъ. Занятіе христіанъ состоитъ въ хлѣбопашествѣ, а евреевъ—въ торговлѣ и ремесленныхъ производствахъ. Въ окрестностяхъ Шполы есть заводы: свеклосахарный, чугуно-мѣдно-литейный, крупчатый и паровая мельница. Въ настоящее время Шпола занимаетъ довольно почетное мѣсто въ ряду хлѣбно-торговыхъ пунктовъ: къ ней везутъ хлѣбъ изъ Уманскаго, Звенигородскаго и Чигиринскаго уѣздовъ для отправленія по желѣзной дорогѣ за предѣлы губерніи. Значеніе Шполы въ этомъ отношеніи поднялось съ проведеніемъ къ ней желѣзной дороги.

М. Екатеринополь (называется также Кальниболотомъ) находится въ 15 верстахъ отъ Звенигородки, возлѣ р. Тикича, при пересѣченіи многихъ дорогъ, что значительно способствуетъ процвѣтанію мѣстечка. Оно пользуется большою извѣстностію по своей торговлѣ не только въ Звенигородскомъ, но даже въ Уманскомъ, Таращанскомъ и Чигиринскомъ уѣздахъ, откуда пріѣзжаетъ немало покупателей на екатеринопольскія ярмарки. Въ окрестностяхъ Екатеринополя есть буроугольная копь, гдѣ добывается каменный уголь, идущій на сосѣдніе заводы. Земля, гдѣ открыта буроугольная копь, принадлежитъ вѣдомству государственныхъ имуществъ, у котораго въ настоящее время арендуетъ ее графиня Шувалова.

М. Ольховецъ отстоитъ на 8 верстѣ къ юго-западу отъ Звенигородки. Есть винокуренный заводъ, производящій на большую сумму.

Звенигородскій уѣздъ.

Звенигородскій уѣздъ, занимая 317,167 десятинь пространства, граничитъ на сѣверѣ съ Каневскимъ и Таращанскимъ уѣздами, на востокѣ—съ Черкасскимъ и Чигиринскимъ, на западѣ (по линіи уклоняющейся къ югу)—съ Уманскимъ, а на югѣ примыкаетъ къ Херсонской губерніи, границу съ которой составляетъ р. Высь. Поверхность Звенигородскаго уѣзда, за исключеніемъ нѣкоторыхъ мѣстъ, представляетъ мѣстность волнообразную и перерѣзана во многихъ мѣстахъ оврагами, хотя все-таки менѣе возвышенна, чѣмъ граничащій на сѣверѣ Таращанскій уѣздъ. Здѣсь въ различныхъ направленіяхъ проходятъ возвышенія, направляясь изъ Уманскаго уѣзда въ Черкасскій и Чигиринскій. Кромѣ Выси, текущей по южной границѣ Звенигородскаго уѣзда, протекаетъ еще въ уѣздѣ р. Гнилой-Тикичъ и другія меньшія рѣчки. Озеро болѣе находится по теченію рѣкъ Ольшанки и Шполки. Почва въ Звенигородскомъ уѣздѣ состоитъ изъ глубокаго чернозема и, вообще, очень плодородна. Лѣсовъ въ уѣздѣ мало и въ нихъ чувствуется большой недостатокъ; они разбросаны по уѣзду, но болѣе въ той части, которая находится къ сѣверо-западу отъ Звенигородки, затѣмъ къ югу отъ Шполы и возлѣ Екатеринополя.

Все населеніе Звенигородскаго уѣзда исчисляется въ 192,561 душу, такъ-что въ настоящее время этотъ уѣздъ населенъ гуще прочихъ въ губерніи. Въ числѣ жителей Звенигородскаго уѣзда болѣе 18 тысячъ евреевъ и около 1500 поляковъ. Занятіе сельскихъ жителей состоитъ въ обработкѣ своихъ полей и огоро-

довъ, вообще, въ сельскомъ хозяйствѣ, что все и доставляетъ имъ средства къ жизни. Хлѣбныя и огородныя растенія воздѣлываются тѣ же, что и въ смежныхъ уѣздахъ. Обрабатывающая промышленность Звенигородскаго уѣзда заключается преимущественно въ винокурениі, сахаровареніи и пивовареніи; винокуренныхъ заводовъ здѣсь 12, свеклосахарныхъ 6 и одинъ рафинадный, пивоваренныхъ 5.

Изъ ярмарокъ Звенигородскаго уѣзда болѣе замѣчательны: въ Звенигородкѣ двѣ (съ 1 по 7 іюня и съ 20 по 27 сентября), въ м.м. Шполѣ, Ольшаной и Екатеринополѣ (черезъ двѣ недѣли по воскресеньямъ), Мокрой-Калигоркѣ и Рыжановкѣ (по четвергамъ). Самыми крупными оборотами извѣстны ярмарки въ Шполѣ и Калигоркѣ, а наименьшіе обороты производятся на городскихъ ярмаркахъ.

Въ Звенигородскомъ уѣздѣ до м. Шполы проходитъ короткая вѣтвь желѣзной дороги, проведенная отъ Фастовской дороги изъ Черкасскаго уѣзда.

КИЕВСКАЯ ГУБЕРНІЯ.

Губернскія учрежденія и начальствующія лица, границы Кіевской губерніи и ея пространство.

Кіевъ есть губернской городъ, потому-что въ немъ сосредоточено управленіе губерніей, именно въ немъ живутъ лица и находятся учрежденія, въ различныхъ отношеніяхъ управляющія губерніей, какъ-то: губернаторъ, губернское правленіе, губернской воинской начальникъ, архіерей (управляющій дѣлами православнаго духовенства), казенная палата, окружной судъ и другія. Кромѣ-того, въ Кіевѣ есть еще и такія начальствующія лица и учрежденія, какія существуютъ не въ каждомъ губернскомъ городѣ: митрополитъ, генераль-губернаторъ, попечитель учебнаго округа, командующій войсками, судебная палата, военный окружной судъ. Всѣ остальные города Кіевской губерніи называются уѣздными, ибо въ нихъ находятся учрежденія и лица, управляющія лишь однимъ уѣздомъ. Изъ обзора Кіевской губ. по уѣздамъ видно, что она состоитъ изъ двѣнадцати уѣздовъ.

Кіевская губернія представляетъ собою весьма неправильную фигуру, сѣверная часть которой наиболѣе узкая, а южная самая широкая, такъ-что губернія

постепенно расширяется по направлению къ югу. Границу Кіевской губерніи съ восточной стороны составляетъ р. Днѣпръ, отдѣляющая губернію отъ Черниговской и Полтавской губ.; на сѣверѣ къ Кіевской губ. примыкаетъ Минская губернія, на западѣ — Волынская и Подольская, а на югѣ Подольская и Херсонская. Граница Кіевской губерніи, кромѣ восточной, большею частію сухая. Кіевская губернія занимаетъ пространство свыше 4.600,000¹⁾ десятинь или болѣе 900²⁾ квад. миль; изъ этого числа пахатной болѣе 2.700,000³⁾ десятинь, подъ лѣсомъ болѣе 1.100,000⁴⁾ десятинь, подъ лугами болѣе 460⁵⁾ тысячъ десятинь, подъ постройками огородами, садами, выгонами и дорогами болѣе 130⁶⁾ тысячъ десятинь, остальная земля занята болотами и водою.

Народонаселеніе.

Народонаселеніе Кіевской губерніи по послѣднимъ свѣдѣніямъ простирается свыше 2.288,000*) душъ обою пола; его составляютъ, главнымъ образомъ, малороссы, еврей и поляки.

Малороссы составляютъ главную коренную массу населенія, по крайней мѣрѣ семь девярыхъ всего населенія; ими заняты села, затѣмъ уѣздные города, гдѣ они составляютъ мѣщанское сословіе и чиновниковъ-малороссовъ. Но горожанинъ-ли малороссъ или селя-

¹⁾ 4.667,291 десятина. ²⁾ 925 кв. миль. ³⁾ 2.731,332 дес. ⁴⁾ 1.142,591 десят.

⁵⁾ 468,080 дес. ⁶⁾ 135951 дес.

*) По свѣдѣніямъ 1870 г. оно исчисляется въ 2175132 души; но въ настоящее время, вслѣдствіе прироста населенія болѣе чѣмъ на 1%, оно возрасло до 2288097 душъ обою пола.

нинъ—главное занятіе для него составляетъ земледѣліе и преимущественно хлѣбопашество.

Евреи по количеству занимаютъ второе мѣсто въ Кіевской губерніи, именно число ихъ составляетъ приблизительно восьмую часть населенія. Сосредоточены евреи преимущественно въ городахъ и мѣстечкахъ, такъ что собственно на города приходится половина всѣхъ евреевъ въ губерніи, отдѣльно же по городамъ болѣе всего находится евреевъ въ Бердичевѣ, составляющемъ, такъ-сказать, центръ еврейскаго населенія, въ Кіевѣ, Умани, Васильковѣ и Сквирѣ, меньше всего—въ Каневѣ. Что касается уѣздовъ, то болѣе всего находится евреевъ въ Васильковскомъ, затѣмъ Каневскомъ, Кіевскомъ, Бердичевскомъ и Черкасскомъ, а наименьше—въ Таращанскомъ. Въ Кіевской губерніи есть также цѣлыя еврейскія колоніи, населенныя такъ-называемыми евреями—земледѣльцами; эти колоніи находятся въ слѣдующихъ уѣздахъ: Кіевскомъ (Рыкунь и Маковецкая), Васильковскомъ (Червонянская, Кодлубинская и Образцовая), Радомысльскомъ (одиннадцать) и Чигиринскомъ (четыре). Есть такія мѣстности въ Кіевской губерніи, гдѣ евреи составляютъ далеко преобладающее населеніе, напр.: м. Златополь (Чигиринскаго у.), Богуславъ (Каневскаго у.), Бѣлая-Церковь (Васильковскаго у.), Чернобыль (Радомысльскаго у.), Макаровъ (Кіевскаго у.) и нѣкоторыя другія. Главное занятіе евреевъ Кіевской губерніи составляетъ торговая и различнаго рода промышленная дѣятельность. Этотъ народъ не отличается расположенностію къ земледѣльческому труду, а или держитъ красныя и бакалейныя лавки, а по болѣе богатымъ городамъ и дорогіе магазины, или арендуетъ

имѣнія, фабрики, заводы, занимается скупкой и перепродажей хлѣба, разными подрядами, или содержитъ питейныя и трактирныя заведенія, занимается также ремеслами (преимущественно портняжествомъ и шитьемъ обуви), наконецъ, самые бѣдные занимаются перепродажею старыхъ вещей и факторствомъ, болѣе развитымъ въ Бердичевѣ и Кіевѣ.

Поляки въ Кіевской губерніи, подобно евреямъ, живутъ преимущественно въ городахъ и мѣстечкахъ, болѣе же всего въ Бердичевѣ, Умани и Кіевѣ, а менѣе всего въ Чигиринѣ, также точно первое мѣсто по заселенности поляками принадлежитъ уѣзду Бердичевскому, послѣ котораго уже слѣдуютъ Сквирскій, Радомысльскій, и послѣднее—Чигиринскому уѣзду. Нѣкоторые поляки Кіевской губерніи состоятъ крупными землевладѣльцами, значительная же часть ихъ служитъ въ разныхъ конторахъ имѣній, фабрикъ, заводовъ, также управляющими имѣній, состоятъ арендаторами земель, служатъ въ аптекахъ,—вообще поляки принадлежатъ къ интеллигентному сословію въ губерніи, а въ прежнее время большая часть чиновниковъ губерніи были поляки.

Великороссіяне въ Кіевской губерніи состоятъ изъ русскихъ землевладѣльцевъ, чиновниковъ, купечества, различнаго рода мастеровыхъ: каменщиковъ, плотниковъ, штукатуровъ и другихъ, число коихъ увеличивается весною и уменьшается осенью, а проживаютъ которые въ городахъ и на заводахъ и фабрикахъ.

Нѣмцы въ губерніи преимущественно—ремесленники, фабриканты, вообще люди съ техническими познаніями; кромѣ-того въ числѣ нѣмцевъ есть русскіе

нѣмцы, служащіе чиновниками. Изъ числа нѣмцевъ большая часть живетъ въ Кіевѣ, а изъ уѣздовъ въ Радомысльскомъ есть нѣмецкая колонія.

Кромѣ нѣмцевъ въ Кіевской губ. живутъ и другіе иностранцы, но число ихъ незначительно, и они больше пребываютъ въ Кіевѣ.

Жители Кіевской губерніи, за исключеніемъ немногихъ болѣе 290 тысячъ евреевъ и сотни магометанъ, исповѣдуютъ христіанскую религію; въ свою очередь, изъ христіанъ—болѣе всего православныхъ, потомъ уже по числу слѣдуютъ католики и, наконецъ, протестанты*).

П о в е р х н о с т ь .

Кіевская губернія представляетъ собою почти ровную мѣстность, за исключеніемъ берега Днѣпра и южной и юго-западной частей губерніи, гдѣ находятся невысокія горы и овраги. Самая сѣверная часть губерніи, Радомысльскій и отчасти Кіевскій уѣзды, имѣетъ мѣстность довольно низменную и орошена многими водами, вслѣдствіе чего тамъ образовались болота. Эта мѣстность покрыта лѣсами и называется Полѣсьемъ. Южная часть губерніи, заключающаяся къ югу отъ линіи, проведенной отъ устья р. Роси (с. Пекари) до м. Смѣлой, между рѣками Днѣпромъ и Тясминомъ,

* По свѣдѣніямъ, относящимся къ 1870 году, православныхъ въ Кіевской губерніи считается 1,813,382 души, католиковъ—73,588, протестантовъ—3,316 и евреевъ—277,479; въ настоящее же время число православныхъ опредѣляютъ въ 1,930,945 душъ, католиковъ—въ 49,607 душъ, евреевъ—въ 299,629 душъ и 7,910—остальныхъ вѣроисповѣданій (главнымъ образомъ протестантовъ).

имѣетъ сходство съ Полѣсьемъ. Здѣсь встрѣчаются также значительныя песчаныя пространства и лежитъ огромное Ирдынское болото. Вообще, изъ южныхъ уѣздовъ нѣсколько болѣе болотъ—въ Черкасскомъ и Чигиринскомъ.

Невысокія горы (собственно холмы), расположенныя по берегу Днѣпра въ Кіевской губерніи, мѣстами поднимаются на высоту до 50 с. надъ уровнемъ рѣки, а въ Кіевѣ Печерская гора возвышается надъ уровнемъ моря на 656 футовъ, а надъ уровнемъ Днѣпра до 400 футовъ. Выше Кіева возвышенія надъ Днѣпромъ начинаются у с. Межигорья, которыя отклоняются здѣсь къ западу отъ Днѣпра и направляются съ сѣвера на югъ, гдѣ соединяются съ возвышеніями праваго берега Руси, склоняясь къ Таращанскому и Каневскому уѣздамъ. Ниже Кіева до м. Триполья возвышенія праваго берега Днѣпра удаляются внутрь губерніи, и берегъ рѣки здѣсь низменный; возлѣ же м. Триполья опять начинаются по берегу Днѣпра горы, которыя около Канева достигаютъ высоты 845 футовъ. Ниже Канева, отъ м. Мошень, береговыя возвышенія круто поворачиваютъ на юго-западъ и переходятъ на правый берегъ р. Тясмина. Возвышенія, проходящія на югъ и юго-западъ Кіевской губерніи, входятъ изъ Подольской и Волынской губерній, составляя въ послѣднемъ случаѣ продолженіе Авратынскихъ горъ, идущихъ по Волынской губерніи. Эти возвышенія направляются къ юго-востоку, проходя, главнымъ образомъ, чрезъ уѣзды: Бердичевскій, Липовецкій, Таращанскій, Звенигородскій и Чигиринскій къ Херсонской губерніи и пуская вѣтви въ смежныя уѣзды и болѣе другихъ въ Уманскій. Ука-

занныя только-что возвышенія раздѣляютъ рѣки, текущія въ Днѣпръ, отъ рѣкъ, изливающихся въ Южный Бугъ.

П о ч в а.

По характеру почвы Кіевская губернія можетъ быть раздѣлена на три части: песчано-болотистую, супесковатую и черноземную. Песчано-болотистая почва находится въ такъ - называемомъ Кіевскомъ Полѣсьѣ, заключающемъ въ себѣ большую часть Радомысльскаго и сѣверную Кіевскаго уѣздовъ. Здѣсь почва состоитъ изъ наноснаго песку, который мѣстами образуетъ собою бугры, называемые на мѣстномъ нарѣчій «выдмы». Зачастую почва эта появляется на мѣстѣ уничтоженнаго лѣса и вскорѣ послѣ очищенія изъ-подъ лѣса состоитъ изъ сѣраго песку, впоследствии же истощается и постепенно переходитъ въ чистый желтый и бѣлый песокъ. Эта почва къ югу въ показанныхъ мѣстностяхъ немного лучше, представляя собою уже суглинокъ. Супесковатую почву имѣютъ слѣдующіе уѣзды: южная часть Радомысльскаго, средняя Кіевскаго и сѣверныя части Васильковскаго и Таращанскаго. Здѣсь почва (называемая сѣрой) представляетъ собою переходную ступень отъ песчаной и суглинистой къ чистому чернозему; тутъ можно найти супесокъ, суглинокъ, глину, суглинистый, супесковатый и глинистый черноземъ. Чѣмъ южнѣе, тѣмъ эта почва жирнѣе; граница же черноземной почвы начинается въ южной части Кіевскаго уѣзда, почти у м. Триполья, и идетъ изогнутой линіей ко входящему углу границы

Волынской губерніи, такъ-что черноземная почва занимаетъ большую часть Кіевской губерніи и состоитъ изъ болѣе или менѣе глубокаго чернозема. Такого рода почва находится въ большей части слѣдующихъ уѣздовъ: Бердичевскаго, Сквирскаго, Каневскаго, Липовецкаго и Чигиринскаго и занимаетъ цѣлыя уѣзды: Уманскій, Звенигородскій и Таращанскій. Впрочемъ, въ Васильковскомъ, отчасти Каневскомъ и Чигиринскомъ, въ сѣверной и западной частяхъ Бердичевскаго, въ нѣкоторыхъ мѣстностяхъ Таращанскаго и Липовецкаго уѣздовъ встрѣчается суглинисто-черноземная почва, съ большею или меньшею примѣсью песку. Въ Кіевскомъ уѣздѣ по берегу Днѣпра отъ Кіева до Триполья тянется широкая низкая песчаная полоса, покрытая хвойнымъ лѣсомъ; эта полоса, приближаясь къ Днѣпру, переходитъ въ луговину, періодически, во время половодія, затопляемую водой, почему она богата сѣномъ. Почва этой мѣстности, по своему образованію, принадлежитъ къ числу наносныхъ: верхній слой, покрытый дерниной, заключаетъ въ себѣ достаточное количество перегноя, подъ почвой же—песокъ. Всю восточную часть Черкаскаго уѣзда, лежащую между рѣками Тясминомъ и Росью съ одной стороны и Днѣпромъ съ другой, за исключеніемъ мѣстности вблизи Ирдынскаго болота, покрываетъ песчанисто-черноземная почва, которая встрѣчается небольшими мѣстами и въ другихъ уѣздахъ Кіевской губерніи.

Рѣки.

Рѣки и ручьи, протекающія по Кіевской губерніи, большею-частью, несутъ свои воды въ Днѣпръ, иначе

говоря принадлежатъ къ системѣ р. Днѣпра, и только въ юго-западной части губерніи протекають притоки р. Южнаго Буга. Днѣпръ протекаетъ по восточной границѣ Кіевской губерніи; изъ рѣкъ же, текущихъ внутри губерніи, болѣе значительныя находятся въ сѣверной части ея, т. е. въ уѣздѣ Радомысльскомъ и сѣверной части Кіевского. Вообще же, Кіевская губернія довольно богата водами, и почти въ каждомъ селеніи есть какая-нибудь рѣчка или ручей. Озера Кіевской губерніи, большею-частью малыхъ размѣровъ, весьма многочисленны въ мѣстахъ низменныхъ и болотистыхъ, т. е. въ Полѣсьѣ; они тамъ находятся преимущественно по теченію рѣкъ и изобилуютъ рыбою. Вслѣдствіе обилія текущей воды, во многихъ мѣстахъ Кіевской губерніи образованы плотинами болѣе или менѣе обширныя пруды, на которыхъ находится не малое число водяныхъ мельницъ. Самый обширный изъ прудовъ лежитъ при р. Тикичѣ въ с. Ворономъ, Уманскаго уѣзда, имѣющій 10 верстъ въ длину и болѣе версты въ ширину. Въ этомъ прудѣ находится много рыбы, которая продается въ окрестныя селенія.

Рѣка Днѣпръ—самая главная изъ всѣхъ рѣкъ Кіевской губерніи; она беретъ начало въ Смоленской губерніи, Бѣльскомъ уѣздѣ, изъ небольшого озера Мшара, возлѣ дер. Заболотья, и течетъ на разстояніи около 1,700 верстъ; Кіевской же губерніи принадлежитъ правый берегъ ея на протяженіи 406 верстъ, начиная отъ с. Терлицы (Радомысльскаго уѣзда) до м. Крылова (Чигиринскаго уѣзда). Вытекая изъ Смоленской губерніи, Днѣпръ орошаетъ, кромѣ Смоленской, еще семь губерній: Могилевскую, Минскую, Кіевскую, Чернигов-

скую, Полтавскую, Херсонскую и Екатеринославскую; онъ связываетъ лѣса Минской и Могилевской губерній съ степями Малороссіи, черноземъ Кіевской губерніи съ болотами убогаго Полѣсья. Днѣпръ имѣетъ дно песчаное и при вступленіи въ Кіевскую губернію разстиляется въ ширину въ обыкновенную воду до 200 саж., а далѣе отъ 150 до 550 саж.; глубина же его въ обыкновенную воду отъ 5 футовъ до 10 саж. На всемъ протяженіи Кіевской губерніи правый берегъ Днѣпра возвышенъ, а лѣвый низменный, вслѣдствіе чего и селенія на послѣднемъ находятся на болѣе или менѣе значительномъ разстояніи отъ берега, городовъ же очень мало; между-тѣмъ-какъ правый берегъ усѣянъ селеніями, мѣстечками и городами. Судходство по Днѣпру начинается еще въ Смоленской губерніи отъ города Дорогобужа, но здѣсь ходятъ небольшія лодки, настоящія же суда начинаютъ ходить отъ города Орши. Въ предѣлахъ Кіевской губерніи Днѣпръ замерзаетъ между 1 и 15 декабря, а вскрывается между 1 и 15 марта, т. е. рѣка свободна отъ льда въ теченіи девяти мѣсяцевъ, въ продолженіи которыхъ по ней и производится судходство. На этой рѣкѣ судходство встрѣчаетъ немало препятствій отъ мелей, крутыхъ поворотовъ фарватера, который рѣка въ иныхъ мѣстахъ перемѣняетъ, отъ развѣтвленій на множество рукавовъ и отсутствія бичевника; кромѣ-того, далеко ниже Кіевской губерніи (въ Екатеринославской губерніи) на Днѣпрѣ находятся пороги, служащіе помѣхой судходству. Самая лучшая часть Днѣпра для судходства есть та, которая лежитъ между Кіевомъ и Кременчугомъ, но и здѣсь лѣтомъ встрѣчаются довольно значительныя

мели, особенно послѣ малоснѣжныхъ зимъ. Для перевозки пассажировъ по Днѣпру ходятъ пароходы, содержимые обществомъ; главнымъ образомъ они ходятъ между Кіевомъ и Кременчугомъ (320 верстъ), затѣмъ между Кіевомъ и Пинскомъ (628 верстъ) и между Кіевомъ и Рогачевомъ (473 версты). Несмотря на мели, извороты и пороги Днѣпра, судоходство на немъ очень значительно. Кромѣ плотовъ по Днѣпру плаваютъ много судовъ самаго разнообразнаго устройства, объема и осадки; главныя изъ нихъ: байдаки, полубайдаки, барки, берлины и берлинки. Берлины и байдаки служатъ для судоходства вверхъ и внизъ, прочія же суда ходятъ лишь внизъ, гдѣ ломаются на дрова и лѣсъ. Плоты обыкновенно грузятся лѣсными издѣліями, также мѣломъ и извѣстью. Скорость, съ какой идутъ суда, — различна: по теченію они обыкновенно идутъ со скоростью 4—6 верстъ въ часъ, а противъ теченія, на лямкахъ и шестахъ, $\frac{1}{2}$ —2 версты. При попутномъ вѣтрѣ суда идутъ на парусахъ. Рабочихъ на баркѣ полагается 12—14 человекъ, которые набираются почти исключительно изъ бѣлоруссовъ. Среднимъ числомъ по Днѣпру въ послѣднее время плавало въ теченіи навигаціи не менѣе 4,000 разныхъ судовъ.

Изъ притоковъ Днѣпра, орошающихъ Кіевскую губернію, болѣе значительны слѣдующіе: Припеть, Тетеревъ, Ирпень, Вета, Стугна, Росъ, Ольшанка и Тясминъ.

Р. Припеть проходитъ на сѣверѣ Кіевской губерніи, по Радомысльскому уѣзду, отъ сѣверо-запада къ юго-востоку и принадлежитъ Кіевской губерніи нижнею своею частію на разстояніи 72 верстъ, начиная отъ

д. Бѣлосороки (Минской губерніи). Дно этой рѣки то песчаное, то иловатое, а берега—правый возвышенный, лѣвый же—низменный и потому въ половодіе заливае-ся водою. Ширина Припети въ предѣлахъ Кіевской губерніи 100—180 саж. Припеть соединяетъ собою бо-лотистую Минскую губернію съ плодородной Малорос-сіей и имѣетъ большое значеніе для сѣверной части Ра-домысльскаго уѣзда, такъ-какъ по ней производится сплавъ лѣса, которымъ богата эта часть уѣзда, и лѣс-ныхъ издѣлій. Кромѣ сплава, по Припети ходятъ не-большіе пароходы, и навигація производится все время, когда рѣка свободна отъ льда (отъ 15 марта по 15 декабря). На Припети судоходство встрѣчаетъ еще больше препятствій, чѣмъ на Днѣпрѣ: кромѣ мелей, извилистости фарватера и т. п. неудобствъ, сюда нуж-но причислить пустынность и мѣстами недоступность береговъ. Изъ мелей особенно велика возлѣ м. Черно-быля, представляющая большія препятствія для судо-ходства. Припеть и озера, образовавшіяся по берегамъ ея, имѣютъ много рыбы, ловлею которой занимаются мѣстные жители. Изъ притоковъ Припети, орошающихъ Кіевскую губернію, болѣе замѣчательна рѣка Ужь, съ притоками Илья и Бобрикъ. Ужь, довольно длинная рѣка, беретъ начало въ Волынской губерніи, а въ Ра-домысльскій уѣздъ входитъ къ сѣверо-западу отъ мѣ-стечка Хабнаго.

Р. Тетеревъ беретъ начало въ Волынской губер-ніи, а въ Кіевскую входитъ при с. Кошарищѣ и про-текаетъ исключительно по Радомысльскому уѣзду, гдѣ отъ д. Вышевичи и начинается сплавъ по рѣкѣ, выше же она не годна для сплава. Дно Тетерева—песчаное,

мѣстами иловатое; берега, большею-частью, возвышенны, особенно съ лѣвой стороны; но эти возвышенія отдѣляются отъ самой рѣки низменными лугами, поросшими кустарниками и лозой. Во многихъ мѣстахъ берега Тетерева отличаются красотою, особенно возлѣ м. Коростышева. По берегамъ этой же рѣки расположены большія мѣстечки и г. Радомысль. Изъ притоковъ Тетерева болѣе значительны: съ правой стороны Здвижъ и Гнилопять, а съ лѣвой—Ирша, изъ коихъ первые два берутъ начало въ Кіевской губерніи; Здвижъ вся принадлежитъ Кіевской губерніи, а Гнилопять входитъ въ Волынскую; Ирша начинается въ Волынской губерніи, а среднею и нижнею частями принадлежитъ Радомысльскому уѣзду. Возлѣ с. Пинязевичи Ирша течетъ между гранитными скалами.

Р. Ирпень беретъ начало въ Сквирскомъ уѣздѣ, а впадаетъ въ Днѣпръ въ Кіевскомъ; она проходитъ въ Сквирскомъ уѣздѣ верхнимъ теченіемъ, затѣмъ составляетъ на нѣкоторомъ разстояніи границу Васильковскаго уѣзда съ Сквирскимъ и, пройдя послѣ того немного по Васильковскому уѣзду, входитъ въ Кіевскій, которому и принадлежитъ большею своею половиною. Берега Ирпеня въ нижней части—болотисты и покрыты лѣсами. Значительный притокъ Ирпеня—Унава беретъ начало въ Сквирскомъ уѣздѣ и проходитъ въ немъ и въ Васильковскомъ.

Р. Стугна начинается въ Васильковскомъ уѣздѣ и впадаетъ въ Днѣпръ возлѣ Триполья.

Р. Рось начинается въ южной части Бердичевскаго уѣзда (вблизи с. Ордынцы) изъ небольшого озера и орошаетъ слѣдующіе уѣзды: Сквирскій и Таращанскій

(составляя границу между ними), Васильковскій, Каневскій и Черкасскій, изъ которыхъ въ послѣднемъ впадаетъ въ Днѣпръ возлѣ с. Пикарей. Длина Роси исчисляется въ 282 версты. Эта рѣка имѣетъ каменистое русло, а берега въ верхнемъ теченіи Роси—пологи, далѣе же становятся высокими и каменистыми до м. Володарки, гдѣ они понижаются и дѣлаются открытыми, отчасти даже болотистыми; въ Васильковскомъ же уѣздѣ берега Роси опять возвышенны и представляютъ всюду массу скалъ и камней. Отъ м. Корсуня берега рѣки понижаются, такъ-что до самаго устья она течетъ въ пологихъ берегахъ. Во многихъ мѣстахъ берега Роси покрыты лѣсами. Сплавъ по Роси не производится, но воды она имѣетъ довольно, что дало возможность устроить по ея теченію множество водяныхъ мельницъ. Изъ притоковъ Роси болѣе значительны съ лѣвой стороны: Березанка, Сквирка, Роставица, Камянка, Гороховатка и Россава, а съ правой стороны большихъ притоковъ нѣтъ; самый значительный изъ нихъ Роська.

Р. Ольшанка беретъ начало въ Звенигородскомъ уѣздѣ, которому принадлежитъ своимъ верховьемъ, далѣе входитъ въ Черкасскій, прорѣзывая его въ сѣверо-восточномъ направленіи; она значительно болотиста.

Р. Тясминъ беретъ начало въ Чигиринскомъ уѣздѣ (вблизи с. Вышіе-Верещаки), течетъ сначала на сѣверо-западъ, въ Черкасскій уѣздъ, проходя возлѣ м. Смѣлой, гдѣ поворачиваетъ на востокъ, потомъ къ юго-востоку и входитъ опять въ Чигиринскій уѣздъ, гдѣ проходитъ возлѣ Чигирина, а немного южнѣе его уклоняется къ востоку, составляя въ послѣднемъ случаѣ границу Кіевской губерніи съ Херсонской и впадая въ

Днѣпръ возлѣ м. Крылова. Дно Тясмина — песчаное, мѣстами иловатое, а въ низовьяхъ рѣки — вязкій черноземъ, поросшій камышемъ. Береговья возвышенія Тясмина — каменисты, гдѣ попадаетъ горчешная и кирпичная глина.

Кромѣ упомянутыхъ рѣкъ, въ Днѣпръ еще впадаетъ много мелкихъ рѣчекъ и ручьевъ. По южной части Кіевской губерніи, именно въ уѣздахъ: Звенигородскомъ, Уманскомъ и частью въ Липовецкомъ, Таращанскомъ и Бердичевскомъ проходятъ рѣчки, текущія въ р. Южный-Бугъ. Такъ, на границѣ Звенигородскаго уѣзда съ Херсонской губерніей протекаетъ р. Высь, въ которую впадаетъ р. Горный-Тикичъ, начинающаяся въ Липовецкомъ уѣздѣ (при с. Балабановкѣ), орошающая Уманскій и принимающая въ себя р. Гнилой-Тикичъ, которая беретъ начало въ Таращанскомъ уѣздѣ (при д. Снѣжкахъ) и проходитъ по Звенигородскому. Продолженіе р. Выси составляетъ р. Синюха, отдѣляющая Уманскій уѣздъ отъ Херсонской губерніи и впадающая въ Южный-Бугъ. По берегамъ Синюхи находится много камня, годнаго для шоссе. Возлѣ м. Покотилова Синюха принимаетъ въ себя рѣку Ятрань, орошающую Уманскій уѣздъ. По Липовецкому уѣзду протекаетъ р. Собъ, начинающаяся въ ордынецкихъ степяхъ, Бердичевскаго уѣзда, и имѣющая низкіе берега, хотя все-таки лѣвый немного возвышеннѣе праваго.

Вѣтры. Климатъ. Времена года. Атмосферные осадки.

Сильные вѣтры въ Кіевской губерніи — рѣдки; относительно же продолжительности бываетъ, что по-

нѣскольку дней дуютъ вѣтры, особенно весною. Направленіе вѣтра въ губерніи съ точностію нельзя опредѣлить, такъ-какъ онъ здѣсь дуетъ съ разныхъ сторонъ, хотя преобладающими въ значительной степени являются сѣверо-западный и юго-восточный вѣтры, затѣмъ уже слѣдуютъ: сѣверный, западный, южный, юго-западный, восточный и сѣверо-восточный. Сѣверо-западные вѣтры господствуютъ преимущественно въ сѣверной части Кіевской губерніи; они болѣе всего дуютъ въ іюль, а наибольшей слабости достигаютъ въ мартѣ; но зато въ мартѣ болѣе дуютъ юго-восточные, которые самые слабые—въ іюль; кромѣ-того юго-восточные вѣтры преобладаютъ еще другой разъ въ году—въ октябрѣ. Изъ другихъ вѣтровъ восточный дуетъ болѣе равномерно въ теченіи цѣлаго года, за исключеніемъ марта; когда онъ значительно усиливается. Нужно замѣтить еще, что сѣверо-западные вѣтры въ Кіевской губерніи не только самые частые, но и самые сильные, такъ-что при нихъ, сколько замѣчено изъ наблюденій, болѣе господствуютъ бури.

Кіевская губернія значительно удалена отъ моря и потому море не оказываетъ вліяніе на ея климатъ, т. е. климатъ въ ней—континентальный; въ ней въ то же время солнечные лучи не слишкомъ жгутъ лѣтомъ и не уменьшаютъ до послѣдней степени своей теплоты зимою,—значитъ въ ней лѣто не слишкомъ жаркое, а зима не очень холодная, т. е. Кіевская губернія имѣетъ климатъ умѣренный. Онъ также не слишкомъ сырой и не очень сухой и притомъ имѣющій благотворное вліяніе на растительность и здоровье жителей. Въ отдѣльности Радомысльскій уѣздъ и сѣверная часть Кіевского

имѣютъ климатъ болѣе сырой, чѣмъ остальные части губерніи, что происходитъ отъ того, что сѣверная часть Кіевской губерніи обильна водами и лѣсами, которые, закрывая древесною листвою занимаемое ими пространство отъ солнца, удерживаютъ тѣмъ влагу. Въ Кіевской губ. совершается правильная перемѣна всѣхъ четырехъ временъ года: весны, лѣта, осени и зимы, и переходъ отъ одного къ другому происходитъ постепенно, т. е. послѣ холоднаго времени не слѣдуетъ непосредственно жара, а теплота и холодъ увеличиваются и уменьшаются постепенно. *Весна* обыкновенно начинается въ началѣ марта и продолжается до конца мая. Это начало теплаго времени года, но бываетъ иногда, что послѣ теплыхъ дней наступаетъ нѣсколько холодныхъ, что весьма вредно отзывается на растительности. Средняя температура весны въ губерніи составляетъ $+5,4^{\circ}$. *Лѣто* продолжается съ конца мая до половины сентября. Самые жаркіе дни бываютъ въ концѣ іюня и въ іюлѣ, доходящіе иногда до 40° , но такая жара очень рѣдка, а средняя температура лѣта равняется $14,8^{\circ}$. *Осень* начинается съ половины сентября и продолжается до начала декабря. Иной годъ она бываетъ дождлива, а иногда довольно сухая; вообще же дожди идутъ большею частію въ сентябрѣ и ноябрѣ мѣсяцахъ. Средняя температура осени 6° . Съ декабря до марта продолжается *зима*, которая, случается, бываетъ довольно снѣжная, а иногда почти совершенно безъ снѣга. Самые холодные дни зимою—въ январѣ, а средняя температура воздуха зимою— $4,2^{\circ}$.

Изъ цѣлаго года болѣе непостоянною температурою отличаются февраль и май мѣсяцы.

Что касается атмосферныхъ осадковъ Кіевской губерніи, то изъ нихъ туманы обыкновенно бывають болѣе всего весною и осенью по утрамъ, при чемъ особенно туманностію отличается октябрь мѣсяць, что объясняется низкой температурой октября, сравнительно съ другими мѣсяцами лѣта и осени. Въ видѣ дождя наиболѣе влаги выпадаетъ въ губерніи въ іюль мѣсяць, затѣмъ вообще частые дожди идутъ осенью и весною. Въ сентябрѣ и октябрѣ выпадаетъ дождя почти одинаково, при чемъ октябрь отличается наибольшею сыростію. Непрерывныхъ дождей, на нѣсколько недѣль, въ Кіевской губерніи не бываетъ; проливные же дожди случаются лѣтомъ съ грозой и бурей; также среди лѣта часто бываетъ, что въ теченіи долгаго времени нѣтъ дождя. Величина града, падающаго въ Кіевской губерніи, различна: отъ величины съ маленькую горошинку бываетъ иногда болѣе волошкаго орѣха. Градь наноситъ громадный вредъ сельскому хозяйству, побивая хлѣбъ и вообще повреждая растительность; хорошо еще то, по крайней мѣрѣ, что градъ выпадаетъ обыкновенно небольшою полосой. Снѣгъ въ Кіевской губерніи выпадаетъ по большей части въ концѣ ноября или началѣ декабря, но случается, что выпадаетъ и раньше ноября, хотя, наоборотъ, бывають и такіе годы, что снѣгу не видать до конца декабря. Вообще, очень часто случаются зимы малоснѣжныя, такъ-что хотя и рано выпадаетъ первый снѣгъ, но онъ скоро таетъ, опять падаетъ новый, который тоже скоро таетъ. Безснѣжныя зимы весьма вредно вліяють на растительность, особенно на озимые хлѣба, сохраняющіеся отъ морозовъ подъ снѣгомъ; мало того, если зима не

обильна снѣгомъ, то обыкновенно весною почва недостаточно пропитана влагою.

Все количество влаги, выпадающей въ Кіевской губерніи въ видѣ дождя и снѣга въ одинъ день, составляетъ среднимъ числомъ 1,44 линіи.

Растительность.

Произрастаніе растеній зависитъ отъ почвы, климата и количества выпадающей влаги, а климатъ, почва и количество выпадающей влаги въ Кіевской губерніи благопріятствуютъ растительности. Такъ-какъ климатъ въ разныхъ мѣстахъ Кіевской губерніи одинаковъ, а въ почвѣ, за исключеніемъ сѣверной части, незначительная разница, то растительность въ ней вездѣ одинакова.

Хлѣбныя и друія растенія, разводимыя на поляхъ.
На поляхъ Кіевской губерніи главнымъ образомъ засѣвается рожь, пшеница, овесъ, ячмень, гречиха, также просо, ленъ и конопля; но вслѣдствіе разницы въ плодородіи почвы, количество различныхъ хлѣбныхъ растеній засѣвается неравномѣрно по уѣздамъ. Въ уѣздахъ Уманскомъ, Таращанскомъ, Липовецкомъ, Черкасскомъ и Каневскомъ пшеницы засѣвается болѣе чѣмъ ржи, а изъ упомянутыхъ уѣздовъ наиболѣе въ Уманскомъ; что же касается остальныхъ уѣздовъ, то въ нихъ преимущественно засѣваютъ рожь, такъ-что въ двухъ сѣверныхъ, Радомысльскомъ и Кіевскомъ, подъ пшеницу обрабатываютъ незначительное количество земли. Овса, ячменя и гречихи наиболѣе засѣвается въ Уманскомъ уѣздѣ. Ленъ и конопля разводятся вездѣ для волокна и сѣмянъ. Картофель разводится повсе-

мѣстно, но въ наибольшемъ количествѣ въ Уманскомъ, Радомысльскомъ, Васильковскомъ и Кіевскомъ уѣздахъ, а въ наименьшемъ въ Звенигородскомъ.

Изъ всего пространства Кіевской губерніи значительное количество занято подъ свекловицей (приблизительно сорокъ пятая часть пахатной земли), которая идетъ на существующіе въ губерніи свеклосахарные заводы; болѣе всего произрастаетъ свекловицы въ уѣздахъ: Черкасскомъ и Каневскомъ, наименѣе всего въ Бердичевскомъ, а въ Радомысльскомъ ея совсѣмъ не засѣваютъ. Нужно замѣтить, что свекловица часто подвергается истребленію или порчѣ разными насѣкомыми, особенно опасные враги ея: гусеница, періодически являющаяся въ большомъ количествѣ, и озимый червь, являющійся случайно и не въ большомъ количествѣ.

Табакъ произрастаетъ въ Кіевской губерніи въ небольшомъ количествѣ, такъ-что съ 1874 года по 1880 годъ подъ табакомъ было занято лишь 137 десятинъ земли. По послѣднимъ свѣдѣніямъ табакъ засѣвался въ Васильковскомъ, Липовецкомъ и Черкасскомъ уѣздахъ, а прежде его сѣяли, кромѣ-того, въ Таращанскомъ и Чигиринскомъ.

Огородныя растенія. Огородныя растенія произрастаютъ повсемѣстно въ Кіевской губерніи; изъ нихъ на огородахъ наиболѣе разводятся: картофель, капуста, огурцы, бураки, рѣдька, рѣдись, морковь, петрушка, хрѣнь, лукъ, чеснокъ, горохъ, бобы, фасоль, баклажаны, спаржа, лебеда, укропъ, щавель, капуста цвѣтная, тминъ, салатъ, макъ, арбузы, дыни, тыквы, кукуруза, подсолнечники и другія. Арбузы и дыни очень часто засѣваются на поляхъ. Нѣкоторыя огородныя

растенія любятъ значительно влажную землю, наприм.: капуста, чеснокъ, макъ, хрѣнь, и потому больше произрастаютъ въ мѣстахъ, лежащихъ по теченію рѣчекъ и ручьевъ, а въ случаѣ недостатка влажности, хозяева прибѣгаютъ къ искусственному орошенію. Другія растенія, наприм.: картофель, арбузы, любятъ почву не столько влажную и жирную. Тминъ растетъ на лѣсистыхъ лугахъ и пастбищахъ.

Садовыя и лѣсныя растенія. Рѣдко въ какомъ селеніи или городѣ Кіевской губерніи возлѣ избъ не разведены садики, большихъ же садовъ очень мало: есть въ Умани, называемый Софіевка, въ Бѣлой-Церкви—Александрія и въ Корсунѣ, хотя только въ первомъ изъ нихъ разводятся фруктовыя деревья, а остальные сады по большей части устроены для гулянья. Въ садахъ Кіевской губерніи произрастаютъ: яблони, груши, сливы, вишни, черешни, волошскіе орѣхи, абрикосы (морели), въ нѣкоторыхъ мѣстахъ виноградъ и уксусникъ (небольшое дерево); какъ украшеніе сада, произрастаетъ акація; въ южныхъ и среднихъ частяхъ губерніи разводится тополь; шелковичное дерево растетъ особенно возлѣ Кіева и Триполья. Изъ ягодныхъ кустарниковъ произрастаютъ: малина, крыжовникъ, черная и красная смородина, бузина, барбарисъ и другіе; въ садахъ разводится также клубника. По огородамъ и садамъ много различнаго рода цвѣтовъ. Нѣкоторые изъ фруктовыхъ деревьевъ и ягодныхъ кустарниковъ произрастаютъ въ лѣсахъ въ дикомъ состояніи, особенно груши, вишни, черешни, черная смородина, яблоки (кислицы), барбарисъ, малина (въ сѣверной части губерніи), крыжовникъ, рябина, красная смородина, калина, брусника

(въ лѣсахъ возлѣ Кіева, Триполья, Мижирича, на сорныхъ мѣстахъ); ежевичка (ожина) растеть на низменныхъ мѣстахъ, на пняхъ и между кустарниками; косянка (особенно въ лѣсахъ около Кіева и Радомысля); глотъ (глодь)—возлѣ Бердичева и Таращи въ большомъ числѣ; шиповникъ растеть въ степныхъ мѣстахъ.

Лѣса расположены главнымъ образомъ на сѣверѣ Кіевской губерніи и затѣмъ уже въ остальныхъ частяхъ. На сѣверѣ въ лѣсахъ преобладаютъ хвойныя деревья: сосна и ель, а въ остальныхъ частяхъ—лиственные: дубъ (особенно хорошъ въ Таращанскомъ уѣздѣ), грабъ, ясенъ, береза, липа, орѣшникъ, клень, черноклень (изрѣдка около Кіева), вязъ, рябина, черемуха, берестъ, осина, а на низменныхъ мѣстахъ—калина, ольха, ива и верба. По влажнымъ и песчанымъ мѣстамъ растеть лоза, по озерамъ и болотамъ (отъ Чернобыля до Кременчуга)—камышъ; серебристый тополь (сокорки) растеть около Триполья, Канева, Ржищева; осокорь—по берегу Днѣпра. Между кустарниками и въ лѣсахъ растеть земляника (ягода), а на степахъ между кустарниками—полуница (особенно вблизи Бѣлой-Церкви, Таращи, Умани). Въ лѣсахъ и на поляхъ произрастаетъ также много красивыхъ и лекарственныхъ травъ, на примѣръ: ромашка, растущая на сорныхъ мѣстахъ, въ садахъ и огородахъ; полынь—въ степяхъ (на холмахъ), мята, материнка (въ рощахъ и между кустарниками) и другія. Хмѣль растеть при кустахъ и изгородяхъ, наиболѣе около Кіева, Черкассъ и Бѣлой-Церкви.

Ж И В О Т Н Ы Я.

Въ Кіевской губерніи разводятся слѣдующія домашнія животныя: лошадь, корова, быкъ, овца, свинья, собака, кошка; изъ птицъ: гусь, утка, индѣйка, курица, голуби; изъ насѣкомыхъ—пчела. Изъ дикихъ четвероногихъ животныхъ въ Кіевской губерніи встрѣчаются: волки, лисицы, зайцы, кроты, бѣлки, хорьки, ежи, летучія мыши, крысы, суслики или овражки, мыши; какъ рѣдкость, являются еще въ Радомысльскомъ уѣздѣ дикіе кабаны и лоси, между-тѣмъ-какъ въ прежнее время эти животныя водились въ большомъ числѣ. Вообще, дикія животныя въ Кіевской губерніи или уменьшаются въ числѣ, или совсѣмъ исчезаютъ, что находится въ прямой зависимости отъ увеличенія народонаселенія въ губерніи и вырубки лѣсовъ, бывшихъ прежде, такъ-сказать, непроходимыми. Изъ дикихъ птицъ въ Кіевской губерніи водятся: воробьи, сороки, вороны, журавли, дрозды, перепелки, гуси, утки, аисты, ястребы, совы, жаворонки, соловьи, иволги, грачи, горлицы, кукушки, чайки, лѣсные бекасы, кулики, дрохвы, удоды, скворцы, щеглы, чижы, снгири, синицы, сорокопуды, ласточки, филины, кобцы, кобчики, голуби, коршуны, куропатки, тетерева. Нѣкоторыя изъ птицъ живутъ осѣдло, большее же число принадлежитъ къ перелетнымъ. Изъ земноводныхъ (гады) въ Кіевской губерніи находятся: лягушки, змѣи, ужи, ящерицы, мѣдяницы и черепахи (по рѣкамъ и прудамъ). Въ Днѣпрѣ, его притокахъ и другихъ мелкихъ рѣчкахъ, также въ озерахъ, встрѣчается много рыбы и раковъ; въ рѣкахъ больше ловятся: сомы, щуки, карпы, судаки, попадаются въ Днѣпрѣ и осетры,

въ прудахъ—лины, караси, плотва, щуки и вьюны. Изъ насѣкомыхъ лѣтомъ много комаровъ, мошекъ (особенно въ сырыхъ мѣстахъ), мухъ и оводовъ, жуковъ (майскій жукъ или хрущъ), пчель, ось, муравьевъ, гусеницъ, древесныхъ жуковъ, шпанскихъ мухъ, а въ степяхъ есть мизгирь (тарантуль). Иныя дикія животныя приносятъ большой вредъ хозяйству; такъ, волкъ истребляетъ овецъ, заяць и сусликъ приносятъ большую порчу полямъ и огородамъ, мыши вредятъ полямъ; точно также нѣкоторыя насѣкомыя значительно вредятъ растительности, напримѣръ: гусеницы объѣдаютъ груши, яблони и другія плодовые растенія, особаго рода жучекъ наноситъ громадный вредъ хлѣбнымъ растеніямъ.

Произведенія ископаемыя или минеральныя.

Минеральное богатство Кіевской губерніи заключается въ лабрадорѣ, желѣзной рудѣ, буромъ углѣ, торфѣ, жерновомъ камнѣ и различнаго рода глинѣ.

Лабрадоръ давно открытъ въ большомъ количествѣ въ Радомысльскомъ уѣздѣ, а недавно вблизи м. Городища. Онъ отличается густотою цвѣта и живою игрою. Самый замѣчательный лабрадоръ, какъ по значительности, такъ и по разнообразію, качеству и красотѣ, находится въ с. Каменномъ-Бродѣ (Радомысльскаго уѣзда) по теченію р. Быстреевки. Онъ здѣсь составляетъ русло и берега рѣки и залегаетъ сплошь на протяженіи до четырехъ верстъ; поверхность его мѣстами обнажена, мѣстами же покрыта наносною землею. Разработка гранита, лежащаго по теченію рѣки

Быстреевки, и выдѣлка изъ него издѣлій начаты съ 1861 года и продолжаются до настоящаго времени. Изъ него приготовляются надгробные памятники и другія издѣлія, распространяемыя въ отдаленныя мѣстности.

Желѣзная руда занимаетъ своими залежами сѣверную часть Кіевской губерніи.

Бурый уголь есть во многихъ мѣстахъ Кіевской губерніи, но въ особенности въ Звенигородскомъ и Чигиринскомъ (с. Журавка) уѣздахъ, также въ нѣкоторыхъ мѣстахъ Черкаскаго. Въ Звенигородскомъ уѣздѣ находится много бураго угля въ м. Екатеринополѣ въ казенной лѣсной дачѣ, гдѣ добываніе его производится графиней Шуваловой, сбывающей уголь на сахарные заводы (для отопленія): ольховецкій и отчасти тальновскій.

Торфъ встрѣчается въ Кіевской губерніи въ слѣдующихъ уѣздахъ: Черкасскомъ, Чигиринскомъ и Звенигородскомъ (по берегамъ рѣкъ: Ирдыня, Тясмина, Гнилаго Тикича и Шполки), также во многихъ мѣстахъ Кіевскаго, Липовецкаго и Васильковскаго. Теперь онъ добывается между с. Гребенками и м. Бѣлой-Церковью, на пространствѣ 18 вер., и служитъ для топлива на заводѣ графа Браницкаго.

Жерновой камень въ Кіевской губерніи находится во многихъ мѣстахъ въ большомъ количествѣ, такъ-что изъ мѣстныхъ каменоломенъ жернова развозятся не только по всей Кіевской губ., но и въ сосѣднія губерніи на сѣверъ и югъ. Болѣе значительныя каменоломни существуютъ теперь въ слѣдующихъ мѣстахъ: въ г. Чигиринѣ (самая древняя въ губерніи), въ м.м.

Ржишевѣ, Трактомировѣ, с.с. Бучакѣ и Григоровкѣ (всѣ три—Каневскаго уѣзда), въ Звенигородскомъ и Чигиринскомъ уѣздахъ, также въ Черкасскомъ, гдѣ добываются плохіе жернова.

Во многихъ мѣстахъ Кіевской губ. находится кирпичная и горчешная глина. Лучшая кирпичная глина—въ Кіевѣ и его окрестностяхъ, лучшая горчешная—въ Кіевѣ же, по ручью Лыбеди, и въ уѣздахъ: Васильковскомъ, Каневскомъ, Таращанскомъ и Радомысльскомъ; отличная фаянсовая глина находится въ с. Межигорьѣ (Кіевскаго уѣзда), гдѣ есть также хорошая кирпичная, изъ которой приготовляютъ кирпичъ бѣло-желтоватаго цвѣта, упорный противъ вліянія влажности. Бѣлая глина находится въ Васильковскомъ, Звенигородскомъ, Таращанскомъ (с.с. Ольшанка, Галайки и м. Тетіевъ) и Радомысльскомъ (по лѣвой сторонѣ Ирши) уѣздахъ.

Янтарь. Мѣстонахожденіемъ янтаря въ Кіевской губ. считаютъ главнѣйшимъ образомъ оврагъ, отдѣляющій с. Старые-Петровцы отъ Межигорья, и правый берегъ Днѣпра между Межигорьемъ и Вышгородомъ.

Добывающая промышленность.

Хлѣбопашество. Главная добывающая промышленность жителей Кіевской губ. есть земледѣліе, состоящее преимущественно въ хлѣбопашествѣ, которое ведется способомъ, заведеннымъ издревле. Землю, большею-частью, пахутъ тяжелымъ плугомъ, въ который запрягаютъ три или четыре пары воловъ; впрочемъ, въ Радомысльскомъ уѣздѣ вмѣсто плуга употребляютъ соху, а въ имѣніяхъ помѣщиковъ есть усовершенствованные

плуги и другія различнаго рода земледѣльческія орудія и машины. Тогда-какъ у помѣщиковъ начали появляться улучшенныя орудія, напр. сѣялки, жатвенныя машины, молотилки, — земледѣльческія орудія крестьянъ составляютъ: плугъ, коса, серпъ, сапа, цѣпь. При уборкѣ хлѣба употребляется больше серпъ чѣмъ коса. Обыкновенно, какъ — только сойдетъ снѣгъ съ поля, такъ и начинаются полевая работы, которыя продолжаются до конца октября. У крестьянъ употребляется трехпольная система полеводства.

Луговоеводство. Лугами занято приблизительно около десятой части Кіевской губ., но луговоеводство не составляетъ исключительнаго занятія въ какомъ бы то ни было мѣстѣ губерніи, а является какъ необходимое при скотоводствѣ. Изъ уѣздовъ Кіевской губ. въ Радомысльскомъ находятся обширнѣйшія луговья пастбища (до 12 тыс. десят), которыя лежатъ по рѣкамъ Тетереву, Припети и Вереснѣ. Сѣнокосы и пастбища Кіевской губ. можно раздѣлить на три рода: болотные, луговые, и степные. Болотныхъ сѣнокосовъ много въ сѣверной части Радомысльскаго уѣзда, луговые расположены вдоль рѣкъ, а степные — въ западныхъ и юго-западныхъ уѣздахъ губерніи. Болотныя травы не вкусны и малопитательны; весьма значительная часть луговаго сѣна — кислая и состоитъ изъ жесткихъ травъ, любимыхъ рогатымъ скотомъ; собираемое же сѣно со степныхъ сѣнокосовъ любимо всѣми животными. Урожай травъ зависитъ отъ большей или меньшей влажности; уборка же сѣна начинается около половины іюня.

Огородничество. Огородничествомъ занимаются повсемѣстно въ Кіевской губерніи, но собственно по боль-

шей части въ размѣрахъ, необходимыхъ для себя, и за удовлетвореніемъ уже своихъ нуждъ избытокъ продается въ мѣстечкахъ и городахъ; впрочемъ, возлѣ Кіева (отчасти и въ самомъ Кіевѣ), Бердичева и другихъ болѣе людныхъ мѣстностей есть хозяева, занимающіеся исключительно огородничествомъ, которые добываемые овощи доставляютъ для продажи на рынки городовъ. Болѣе всего земли обрабатываютъ подъ овощи, необходимые для каждаго, какъ картофель, капуста, бураки, огурцы.

Садоводство. Хотя фруктовыя деревья существуютъ по-всюду въ Кіевской губерніи, тѣмъ не менѣе садоводство, съ цѣлью полученія отъ него правильнаго дохода, въ губерніи не развито, такъ - какъ фруктовыя деревья въ большинствѣ случаевъ не составляютъ собою садовъ, а растутъ въ небольшомъ числѣ вокругъ избъ; что же касается большихъ помѣщичьихъ садовъ, то они преимущественно устроены для красоты и прохлады и потому состоятъ преимущественно изъ деревьевъ нефруктовыхъ, а красивыхъ. Между прочимъ, вокругъ Кіева существуютъ большіе сады, принадлежащіе кіевскимъ монастырямъ и болѣе всего садовъ Кіево-Печерской Лавры. Фрукты, получаемые съ разводимыхъ въ Кіевской губ. деревьевъ, употребляются въ пищу главнымъ образомъ сырыми; но частію ихъ засушиваютъ, варятъ изъ нихъ варенье и обсахариваютъ.

Лѣсоводство. Разведеніемъ лѣсовъ въ Кіевской губ. занимаются лишь нѣкоторые частные владѣльцы да правительство (казенные лѣса), а между - тѣмъ истребляется лѣсъ въ большихъ размѣрахъ, послѣдствіемъ

чего является постепенное уничтоженіе лѣса въ губерніи, такъ-что и теперь уже въ иныхъ мѣстахъ ощущается недостатокъ въ лѣсѣ. Въ настоящее время большіе лѣса находятся въ Радомысльскомъ уѣздѣ и въ сѣверной части Кіевскаго; а въ остальныхъ частяхъ губерніи положеніе лѣса приблизительно въ слѣдующемъ видѣ: по берегу Днѣпра тянется лѣсъ отъ д. Корчеватой до м. Триполья, затѣмъ до Канева по берегу лѣса отсутствуютъ, за исключеніемъ небольшихъ перелѣсковъ; отъ Канева же до Черкассъ опять тянутся густые лѣса. Внутри губерніи лѣса мало, и лѣсныя пространства постепенно уменьшаются съ переходомъ отъ Полѣсья къ югу; между-тѣмъ-какъ прежде здѣсь были также большіе лѣса, которые въ настоящее время значительно вырублены, виной чему служатъ заводы и фабрики. Въ уѣздахъ Бердичевскомъ и Сквирскомъ лѣса теперь встрѣчаются болѣе въ сѣверныхъ частяхъ, въ Уманскомъ—на югѣ; въ Таращанскомъ, Черкасскомъ и Чигиринскомъ лѣса довольно.

Изъ всего пространства, занятаго въ Кіевской губерніи лѣсами, 180952 дес. казеннаго лѣса, который находится преимущественно въ уѣздахъ: Радомысльскомъ (болѣе 49 тыс. десятинъ), Кіевскомъ (болѣе 46 тыс. десятинъ), Черкасскомъ (болѣе 30 тыс. десятинъ) и Васильковскомъ (болѣе 24 тыс. десятинъ). Въ Радомысльскомъ уѣздѣ казенные лѣса расположены: а) на сѣверѣ (вправо отъ с. Шепеличи); б) возлѣ Кіевскаго уѣзда (по обѣимъ сторонамъ р. Тетерева); в) въ углу возлѣ с. Шершней и г) возлѣ м. Рожева. Въ Кіевскомъ уѣздѣ лежатъ пространства казеннаго лѣса: а) около м. Дымера, б) къ сѣверу отъ Кіева (по пра-

в) къ югу отъ Кіева по Днѣпру (отъ с. Литовской - Виты до м. Триполья); г) наконецъ казенные лѣса разбросаны къ юго-западу отъ Кіева. Въ Черкасскомъ уѣздѣ большое пространство занято казеннымъ лѣсомъ, который простирается отъ Днѣпра (сѣвернѣе Черкассь) до с. Млѣева и м. Смѣлой; въ Васильковскомъ уѣздѣ они разбросаны въ сѣверо-западной части уѣзда.

Лучшіе лѣса въ Кіевской губ.—казенные и нѣкоторые помѣщичьи, напр. графовъ: Браницкаго (Тарашанскаго уѣзда), Бобринскаго (Черкаскаго уѣзда) и Шувалова (Уманскаго уѣзда), князя Воронцова (Черкаскаго уѣзда) и Абазы (Звенигородскаго уѣзда), гдѣ заботятся о сохраненіи и разведеніи лѣса.

Лѣсъ въ Кіевской губерніи употребляется на постройки повсемѣстно, а топятъ исключительно дровами лишь въ Полѣсьѣ, въ остальныхъ же частяхъ по селамъ топятъ преимущественно соломой. Молодой и тонковѣтвистый лѣсъ употребляется повсюду на колья для плетня, на обручи, хворостъ и прочее. Кромѣ употребленія лѣса на топливо и постройки въ мѣстахъ произрастанія, въ сѣверныхъ лѣсистыхъ частяхъ Кіевской губ. жители рубятъ лѣсъ и сплавляютъ его въ мѣста, нуждающіяся въ древесномъ матеріалѣ, также приготавливаютъ колеса, телѣги, ободья, бочки и разную посуду, занимаются выжиганіемъ угля и гонкою смолы. Все это продается въ довольно отдаленныя мѣста.

Лѣса въ Кіевской губ. во многихъ мѣстахъ значительно истреблены и истребляются, а между-тѣмъ лѣсъ имѣетъ громадное вліяніе на климатъ, такъ-какъ онъ защищаетъ мѣста, лежащія возлѣ него, отъ холодныхъ,

сухихъ и другихъ вѣтровъ, а земля, лежащая вблизи лѣса, не такъ скоро высыхаетъ, болѣе удерживаетъ влагу; лѣса освѣжаютъ также воздухъ и дѣлаютъ его болѣе полезнымъ для человѣка и животныхъ. Кромѣ того, лѣса служатъ жилищемъ для животныхъ и птицъ; лѣсъ содержитъ въ себѣ больше влаги, которую и испускаетъ изъ себя, почему надъ лѣсомъ часто носятся тучи. Опадающіе съ деревьевъ листья и сучья гниютъ и удобряютъ почву, отчего земля изъ-подъ вырубленнаго лѣса отличается плодородіемъ. Съ истребленіемъ лѣсовъ мало-того-что можетъ быть недостатокъ въ строительномъ и другомъ древесномъ матеріалѣ, но происходятъ рѣзкія перемѣны въ климатѣ, исчезаютъ ручьи, мелѣютъ рѣчки, а вмѣстѣ съ тѣмъ могутъ происходить неурожаи; поэтому человѣкъ плохо поступаетъ, не заботясь о сохраненіи лѣса, а безпощадно истребляя его.

Скотоводство и птицеводство. Скотоводствомъ занимаются повсемѣстно, но это занятіе не составляетъ исключительнаго гдѣ-либо въ губерніи промысла, а производится лишь въ размѣрахъ, потребныхъ для хозяйства. Это объясняется тѣмъ, что Кіевская губ. по преимуществу страна земледѣлія, и обширныхъ луговыхъ пастбищъ въ ней очень мало. Держать вездѣ рогатый скотъ, лошадей, овецъ, козъ, свиней, также птицъ. Въ нѣкоторыхъ мѣстахъ Васильковскаго уѣзда (на степныхъ лугахъ около дер. Янковки и Узина) существуетъ гуртовое скотоводство.

Прежде въ Кіевской губ. въ большомъ числѣ разводился крупный рогатый скотъ черкасской породы, а теперь эта порода рогатаго скота стала выводиться.

Лошади у крестьянъ простыя, помѣщики же отчасти занимаются коннозаводствомъ. Конскіе заводы существуютъ въ слѣдующихъ уѣздахъ: четыре въ Васильковскомъ, по два—въ Звенигородскомъ и Липовецкомъ, по одному—въ Бердичевскомъ, Чигиринскомъ и Радомысльскомъ, три—въ Таращанскомъ и одиннадцать въ Сквирскомъ. На этихъ заводахъ разводятъ лошадей арабскихъ (верховыхъ и упряжныхъ), орловскихъ рысистыхъ, лошадей рабочей породы, смѣсь арабскихъ съ англійскими, съ польскими, и мѣстными, а въ с. Узинѣ (Васильковскаго уѣзда), на заводѣ графа Браницкаго, разводятъ муловъ. На заводахъ Кіевской губ. состоитъ небольшое число лошадей: на 25 заводахъ въ послѣднее время было 166 жеребцовъ, 770 матокъ и 584 приплода; изъ заводовъ самыя большіе принадлежатъ графу Браницкому и состоятъ въ Васильковскомъ уѣздѣ.

Овцеводствомъ занимаются повсемѣстно, но крестьяне содержатъ исключительно простыхъ овецъ, а тонкорунныхъ держатъ нѣкоторые помѣщики. У крестьянъ овцеводство съ каждымъ годомъ приходитъ въ упадокъ,—такъ-напримѣръ, за послѣдніе 10 лѣтъ число крестьянскихъ овецъ уменьшилось на 404,150 штукъ, и теперь ихъ насчитываютъ 981,699 штукъ. По количеству овецъ первое мѣсто принадлежитъ Звенигородскому уѣзду (болѣе 160 тысячъ), послѣднее—Радомысльскому (болѣе 35 тысячъ); вообще, въ этомъ отношеніи уѣзды распределяются въ послѣдовательномъ порядкѣ такимъ образомъ: Звенигородскій, Уманскій, Васильковскій, Сквирскій, Таращанскій, Кіевскій, Бердичевскій, Каневскій, Липовецкій, Черкасскій, Чигиринскій и Радомысльскій. Что касается селеній, въ которыхъ крестьянскія об-

щества содержатъ наиболѣе овецъ, то они принадлежатъ слѣдующимъ уѣздамъ: Звенигородскому, Кіевскому, Бердичевскому и Уманскому; такъ, въ с. Ольховцѣ (Звенигородскаго уѣзда) у крестьянъ — 7,200 штукъ, въ м. Кагарлыкѣ (Кіевскаго уѣзда) — 6706 штукъ. Тонкоруннымъ овцеводствомъ помѣщики Кіевской губ. занимаются въ ограниченныхъ размѣрахъ, при чемъ въ Звенигородскомъ и Черкасскомъ уѣздахъ они совсѣмъ не разводятъ овецъ. Болѣе всего тонкорунныхъ овецъ (6,638 шт.) находится въ Васильковскомъ уѣздѣ; вообще-же, количество всѣхъ тонкорунныхъ овецъ въ губерніи немного болѣе 16,800 штукъ. Кромѣ тонкорунныхъ овецъ у помѣщиковъ есть незначительное число простыхъ, еще меньше рѣшетилловскихъ, наименѣе волоскихъ толстохвостыхъ. Крестьяне содержатъ овецъ преимущественно для мяса, овчины, молока, а помѣщики стригутъ овецъ и шерсть продаютъ въ близъ лежащія суконныя фабрики, также прїѣзжающимъ торговцамъ-евреямъ, бердичевскимъ купцамъ и мѣстнымъ крестьянамъ.

Свиной держитъ почти каждый селянинъ для мяса, сала. Курей въ Кіевской губерніи очень много, гораздо меньше ихъ гусей и утокъ, а еще меньше индѣекъ.

Козъ держатъ всѣ евреи для молока.

Шелководство. Шелководство въ Кіевской губерніи производится лишь въ нѣкоторыхъ селеніяхъ Кіевскаго уѣзда: въ Трипольѣ, Черняховѣ, Жуковцахъ и другихъ сосѣднихъ, изъ коихъ болѣе всего приготавливаютъ коконовъ въ с. Черняховѣ. Не смотря на благопріятныя условія шелководству и выгоды, получаемыя отъ него, оно не развивается здѣсь въ значительной степени,

хотя существуетъ съ давнихъ поръ (возникло еще въ царствованіе Николая I). Между-прочимъ, крестьянки м. Триполья и окрестныхъ сель носятъ шелковыя намитки своего собственнаго издѣлія. Цвѣтъ шелка, добываемаго въ названныхъ селеніяхъ, бываетъ: желтый съ оттѣнками, также бурый, зеленый и бѣлый.

Пчеловодство. Нѣкоторые жители Кіевской губерніи занимаются также пчеловодствомъ, но эта отрасль сельскаго хозяйства съ теченіемъ времени не развивается, а болѣе и болѣе упадаетъ, виной чему служитъ отчасти уничтоженіе лѣсовъ и распаханіе пустошей. Большія пасѣки, между-прочимъ, существуютъ при монастыряхъ.

Рыболовство. Кромѣ земледѣлія и скотоводства, въ нѣкоторыхъ мѣстностяхъ Кіевской губ. жители занимаются рыболовствомъ. Собственно рыболовство въ быту жителей Кіевской губерніи не составляетъ отдѣльнаго правильнаго промысла; а ловля рыбы производится въ большинствѣ случаевъ для домашнихъ надобностей, и избытокъ только поступаетъ въ продажу въ свѣжемъ видѣ. Только въ нѣкоторыхъ мѣстахъ губерніи рыболовствомъ занимаются на артельныхъ началахъ и въ болѣе широкихъ размѣрахъ, именно: въ Радомысльскомъ уѣздѣ по теченію Припети и Днѣпра, въ Каневѣ, Черкассахъ и Ржищевѣ по Днѣпру и въ нѣкоторыхъ другихъ мѣстахъ. Болѣе употребительныя орудія для рыболовства—разнаго рода сѣти: невода, крыла, волокъ или забродь, жакъ или ятерь. Приготовленіе рыбы въ прокъ встрѣчается лишь въ Полѣсьѣ, какъ болѣе рыболовной мѣстности. Крупную рыбу здѣсь, распластавъ пополамъ, провяливаютъ на солнцѣ, а мелкую сушатъ цѣликомъ

въ печахъ; кромѣ того мелкую рыбу, преимущественно вьюны, готовятъ такъ въ прокъ: продѣваютъ на тонкіе прутья и сушатъ въ печахъ.

Обработывающая промышленность.

(Заводская и фабричная).

Изъ отраслей обработывающей промышленности въ Кіевской губерніи значительно развиты слѣдующія производства: свеклосахарное, винокуренное, а собственно въ Полѣсьѣ—писче-бумажное, смологонное и суконное (преимущественно выдѣлка салфетъ для сахарныхъ заводовъ). Но вообще, такъ-какъ Кіевская губернія представляетъ собою страну земледѣльческую, то фабрично-заводская промышленность въ ней развита слабо. Многіе изъ существующихъ въ губерніи фабрикъ и заводовъ, главнымъ образомъ, удовлетворяютъ нуждамъ мѣстнаго населенія, какъ-напримѣръ: свѣчные заводы, мыловаренные, восковые, красильные, кожевенные, кирпичные, гончарной посуды, пивоваренные, медоваренные, табачныя фабрики, мукомольныя мельницы и т. п. Число всѣхъ фабрикъ и заводовъ Кіевской губерніи простирается свыше 600, изъ коихъ однихъ винокуренныхъ заводовъ болѣе 120, свеклосахарныхъ 60, рафинадныхъ 7, кирпичныхъ 75, кожевенныхъ 45, смоляныхъ 18, суконныхъ фабрикъ 16, табачныхъ 24; затѣмъ въ числѣ остальныхъ существуютъ: уксусные заводы, макаронный, пивоваренные, медоваренные, солевыхъ свѣчей, костопальные, газовые, писче-бумажныя фабрики, также крупчатныя мельницы (болѣе 30), кондитерскія, конфектныя, каретныя и другія разнаго рода

заведенія. Изъ всего числа фабрикъ, заводовъ и различнаго рода заведеній болѣе всего находится въ Кіевѣ и Кіевскомъ уѣздѣ (слишкомъ 150), далѣе въ Радомысльскомъ уѣздѣ (болѣе 70) и Бердичевскомъ (70).

Свеклосахарное производство разбросано по всей губерніи, за исключеніемъ Радомысльскаго уѣзда; но болѣе всего свеклосахарныхъ заводовъ въ Каневскомъ уѣздѣ, за которымъ слѣдуетъ Черкасскій, а менѣе всего — въ Уманскомъ и Кіевскомъ. Что касается винокуреннаго производства, то оно распространено положительно во всѣхъ уѣздахъ губерніи, при чемъ наиболѣе винокуренныхъ заводовъ въ Уманскомъ (18) и Радомысльскомъ (14) уѣздахъ, а менѣе всего — въ Васильковскомъ (2). Кожевенные заводы существуютъ преимущественно въ сѣверныхъ уѣздахъ, главнымъ образомъ въ Радомысльскомъ и Кіевскомъ, а изъ южныхъ уѣздовъ кожевенные заводы есть въ Черкасскомъ и Уманскомъ. Смоляные заводы находятся только въ Радомысльскомъ и Кіевскомъ уѣздахъ, бумажныя фабрики въ Радомысльскомъ, суконныхъ фабрикъ для выдѣлки салфетъ для сахарныхъ заводовъ больше всего въ Радомысльскомъ уѣздѣ, а для выдѣлки суконъ самыя лучшія въ Каневскомъ. Крупчатыхъ мельницъ больше всего въ Сквирскомъ уѣздѣ; кирпичные заводы разбросаны по губерніи по мѣрѣ надобности, но главнымъ образомъ существуютъ въ Кіевскомъ уѣздѣ.

Ремесленные производства и разнаго рода заработки поселянъ.

Ремесленные производства въ Кіевской губерніи сосредоточены въ городахъ. Всѣхъ ремесленниковъ въ

городахъ свыше 13 тысячъ, при чемъ болѣе всего приходится на Кіевъ и Бердичевъ (на оба болѣе 9 тысячъ). Изъ ремесленниковъ наиболѣе сапожниковъ, портныхъ, столяровъ, башмашниковъ и кузнецовъ. Конечно, количество разнаго рода ремесленниковъ находится въ прямой зависимости отъ степени необходимости ихъ производства; такъ, сапожникъ, портной, столяръ, башмашникъ нужны каждому, — потому ихъ и болѣе всѣхъ.

Во время, свободное отъ полевыхъ работъ, въ особенности въ годы неурожайные, многіе жители Кіевской губерніи находятъ себѣ заработки на фабрикахъ и заводахъ, при желѣзныхъ дорогахъ и въ другихъ мѣстахъ. Такъ, населеніе Радомысльскаго уѣзда идетъ на заработки на существующіе въ уѣздѣ суконныя и бумажныя фабрики и винокуренные заводы, нѣкоторые уходятъ на заработки на южныя свеклосахарные заводы, а иные занимаются обработкою разнаго рода лѣсныхъ матеріаловъ и производствомъ изъ нихъ издѣлій, сбываемыхъ въ безлѣсные уѣзды, также рыболовствомъ, чумацкимъ извозомъ и нанимаются судорабочими на рѣкахъ: Припечи, Ужѣ, Тетеревѣ и Днѣпрѣ. Въ остальныхъ уѣздахъ жители зарабатываютъ главнымъ образомъ на свеклосахарныхъ и винокуренныхъ заводахъ, многіе работаютъ при желѣзныхъ дорогахъ, особенно при Фастовской, а нѣкоторые занимаются чумацкимъ извозомъ.

Торговля.

Торговля Кіевской губерніи можетъ быть раздѣлена на внутреннюю и вѣншнюю. Последняя состоитъ

въ продажѣ хлѣба, заводскихъ произведеній, отчасти лѣса, но вообще не обширна. Гораздо обширнѣе внутренняя торговля; она производится на базарахъ (по городамъ и большимъ мѣстечкамъ) и ярмаркахъ и состоитъ въ продажѣ поселянами хлѣба, сала, лошадей, овецъ, рогатаго скота, свиней, частію козъ, овечьей шерсти, въ лѣтнее же время—различнаго рода огородныхъ овощей, ягодъ, грибовъ, фруктовъ и прочаго, добываемаго поселянами отъ земли и животныхъ, и въ покупкѣ ими различныхъ металлическихъ и мануфактурныхъ издѣлій и галантерейныхъ товаровъ, вообще, всего необходимаго для нихъ. Все это покупается ими въ лавкахъ (а на ярмаркахъ въ балаганахъ), принадлежащихъ, главнымъ образомъ, евреямъ и частію русскимъ торговцамъ. Фабрики и заводы продаютъ свои произведенія, большею-частью, на мѣстахъ производства. Болѣе значительныя ярмарки бываютъ въ Кіевѣ (Контрактовая и Іоніевская) и въ Бердичевѣ (Онуфріевская); однодневныхъ же и двухдневныхъ ярмарокъ, бывающихъ по мѣстечкамъ, селамъ и уѣзднымъ городамъ губерніи, болѣе 350, не считая такъ-называемыхъ торговъ (базаровъ), которые бываютъ по мѣстечкамъ не ежедневно, а разъ въ недѣлю или въ двѣ, и которыхъ въ губерніи свыше 360. Болѣе торговой дѣятельностію по числу ярмарокъ отличаются слѣдующіе уѣзды: Кіевскій, Радомысльскій, Сквирскій, Липовецкій и Бердичевскій. На мелкихъ ярмаркахъ и торгахъ значительно оживленнѣе идетъ торговля осенью и зимою, когда нѣтъ полевыхъ работъ, а земледѣльческіе продукты есть, и тѣмъ болѣе оживлена торговля, чѣмъ большій урожай. Послѣ Кіева извѣстны по торговлѣ

слѣдующія мѣстности: г.г. Бердичевъ, Умань, Черкасы, м.м. Бѣлая-Церковь, Чернобыль, Смѣла и Ржищевъ. Съ открытіемъ навигаціи замѣтная торговая дѣятельность производится также по Днѣпру и Припети, по которымъ на низъ сплавляется лѣсъ и его произведенія, а вверхъ идутъ суда съ хлѣбомъ. Изъ пристаней по Днѣпру, лежащихъ въ Кіевской губерніи, болѣе извѣстны: Черкасы и Ржищевъ, а на Припети—Чернобыль. Торговля Кіевской губерніи состоитъ преимущественно въ рукахъ евреевъ.

Сухопутные пути сообщенія.

Сухопутные пути сообщенія Кіевской губерніи состоятъ изъ желѣзныхъ, почтовыхъ, шоссейной и проселочныхъ дорогъ. Кіево-Брестская желѣзная дорога изъ Кіева проходитъ черезъ уѣзды: Кіевскій, Васильковскій, Сквирскій и Бердичевскій, проходя черезъ Бердичевъ и далѣе входя въ Волинскую губернію; отъ станціи Козятинъ отъ Кіево-Брестской желѣзной дороги идетъ желѣзная дорога на Одессу, прорѣзывающая сѣверо-западную часть Бердичевского уѣзда. Возлѣ м. Фастова (Васильковского уѣзда) отъ Кіево-Брестской желѣзной дороги отдѣляется Фастовская желѣзная дорога, которая проходитъ черезъ уѣзды: Васильковскій, Каневскій, Черкасскій и Чигиринскій. Отъ Фастовской желѣзной дороги, въ свою очередь, идутъ вѣтви: отъ ст. Смѣлой до Черкассъ и отъ ст. Цвѣтково до м. Шполы. Нужно замѣтить, что Кіевская губернія терпитъ большой недостатокъ въ желѣзныхъ дорогахъ, такъ-что большинство уѣздныхъ городовъ отстоятъ на

значительномъ разстояніи отъ нихъ. Почтовые дороги соединяють Кіевъ съ уѣздными городами и послѣдніе между собою; шоссейная проходитъ изъ Кіева на западъ чрезъ м. Коростышевъ (Радомысльскаго уѣзда) и далѣе, входя въ Волынскую губернію. Проселочныя дороги соединяють между собою селенія и мѣстечки; между ними есть отличающіяся большимъ движеніемъ, особенно перевозкою по нимъ товаровъ и земледѣльческихъ произведеній.

Учебныя заведенія.

Кромѣ университета, духовныхъ академіи и семинаріи, гимназій и друг. учебн. завед., существующихъ въ Кіевѣ, въ губерніи есть еще слѣдующія: четырехклассная прогимназія въ Черкассахъ, шестиклассная—въ Злотополи, реальное училище и женскія прогимназіи въ Злотополѣ и Бѣлой-Церкви, земледѣльческое училище въ Умани*), духовныя училища: въ Умани, Черкассахъ и Богуславѣ, духовное женское училище въ Лебединѣ; во всѣхъ уѣздныхъ городахъ двухклассныя училища мужескія и женскія, а по селеніямъ и мѣстечкамъ одноклассныя и двухклассныя сельскія училища; кромѣ-того, въ губерніи есть три начальныхъ еврейскихъ училища: два одноклассныхъ и одно двухклассное. Двухклассныхъ училищъ въ губерніи до 1883 года было 16, а одноклассныхъ 84; но количество двухклассныхъ училищъ, а въ особенности одноклассныхъ, увеличивается съ каждымъ годомъ, вслѣдствіе

*) Съ августа мѣсяца 1883 года открывается еще одна мужеская прогимназія въ г. Умани.

желанія народа учить своихъ дѣтей. Въ настоящее время болѣе всего сельскихъ училищъ въ Каневскомъ уѣздѣ, а менѣе всего въ Таращанскомъ. Сельскія училища содержатся, главнымъ образомъ, мѣстными же сельскими обществами, но многимъ изъ нихъ даетъ пособіе правительство, а иные содержатся частными лицами. Кромѣ этихъ сельскихъ училищъ, называемыхъ училищами министерства народнаго просвѣщенія, въ большинствѣ сель Кіевской губерніи находятся еще церковно-приходскія школы, состоящія въ завѣдываніи духовенства, но число учащихъ въ нихъ дѣтей не велико.

ПРИЛОЖЕНІЕ.

Малороссы, ихъ характеръ и домашняя обстановка.

Тѣлосложеніе малоросса рѣдко полное, а большею частію умѣренное; они преимущественно высокаго роста, вообще народъ рослый. Преобладающій цвѣтъ волосъ у малороссовъ—темно-русый, вообще болѣе всего между ними брюнетовъ, а глаза преимущественно сѣрые и темно-сѣрые, такъ-что съ темно-сѣрыми глазами почти половина населенія, съ карыми и черными глазами встрѣчается меньше малороссовъ, а еще меньше съ голубыми. Лицо у малоросса мужественное, обыкновенно серьезное и даже суровое, онъ говоритъ медленно и кратко, съ сознаніемъ своего достоинства, также точно походка и дѣйствія его отличаются медленностію. Женщины нѣсколько отличны отъ мужчинъ, именно: онѣ обыкновенно ниже ростомъ, довольно полны, стройны, выраженіе лица ласковое, привѣтливое, онѣ любятъ поговорить и говорятъ бойко.—Таковъ общій типъ малороссовъ; но въ частности малороссы сѣверной части Радомысльскаго уѣзда, такъ-называемые Полѣщуки, немного отличаются отъ малороссовъ остальныхъ частей Кіевской губерніи, называемыхъ Украинцами, какъ физическими свойствами, такъ языкомъ и бытовою обстановкою. Полѣщуки относительно низкаго роста, украинцы—высокаго, между первыми болѣе блондиновъ, чѣмъ между послѣдними; избы у Полѣщукъ—курныя, немазан-

ныя, у Украинцевъ — бѣлыя избы; свиты у Полѣщуконъ бѣлыя, рубахи попадаются рѣдко съ вышивками, между тѣмъ какъ у Украинцевъ свиты коричневые, а рубахи съ вышивками. Полѣщуки пашутъ сохой, Украинцы — плугомъ; притомъ у Украинцевъ играютъ роль волю, у Полѣщуконъ же — лошади. Но не смотря на особенностн, всѣ малороссы имѣютъ одинаковое міровоззрѣніе, одинаковые обряды, нравы, обычаи, коренныя свойства языка и прочее. Щедрая природа развила въ малороссѣ лѣнь и лишила его предпримчивости, онъ ограничивается своими сельско-хозяйственными работами и больше ничего не хочетъ предпринимать; съ окончаніемъ полевыхъ работъ онъ мало что дѣлаетъ, а наслаждается отдыхомъ. Это относится къ мужчинамъ — малороссамъ; женщины же, наоборотъ, не страдаютъ лѣнью, привычка къ труду у нихъ велика, и работаютъ онѣ много. Малороссѣ лишены бойкости, подвижности, быстрой сметки и умѣнья пользоваться обстоятельствами (у него много совѣстливости). Это отчасти служитъ причиною, почему торговля въ Малороссіи находится не въ рукахъ ея главныхъ обитателей, а большею частію въ рукахъ евреевъ, людей проворныхъ, сообразительныхъ и небрезгающихъ нечистою совѣстью. Природа же развила въ малороссахъ, особенно въ женщинахъ, чувствительность, которая проявляется постоянно: при видѣ страждущаго у малоросса является сочувствіе, даже чувствительная пѣсня трогаетъ малоросса до глубины души. Вся музыка малоросса отличается необыкновенною чувствительностію. Въ отношеніи религіи чертою малоросса служитъ набожность. Каждый малороссѣ довольно рано женится, отдѣляется отъ отца и составляетъ свою

семью, но уваженіе къ отцу сохраняется постоянно, да и вообще между малороссами развито уваженіе къ старшимъ; такъ, женатаго челоуѣка они иначе не называютъ, какъ «дядькомъ», а замужную женщину «тіткою», стариковъ же «дідомъ» и «бабою» и часто говорятъ другъ-другу «вы». У малороссовъ также развита склонность къ общежитію, они любятъ поговорить съ пріятелемъ и отличаются гостепріимствомъ.

Жилище малоросса Кіевской губерніи, за малымъ исключеніемъ, состоитъ изъ свѣтлой, замѣчательно чистой и бѣлой, избы, утопающей лѣтомъ въ зелени. Внутри хаты малоросса соблюдается чистота и опрятность; слѣдить за чистотою въ избѣ лежитъ на обязанности хозяйки или взрослыхъ дочерей, которыя весьма часто смазываютъ глиняный полъ и подбѣливаютъ печь и стѣны. Самое главное украшеніе малороссійской избы—иконы, и каждый хозяинъ старается собрать ихъ возможно большее количество. Передъ иконами находится лампада, а возлѣ ихъ обыкновенно цвѣты и вышитыя полотенца, которыя также развѣшены по избѣ въ видѣ украшенія. Около порога находится мысникъ, на полкахъ котораго уставлены миски, ложки, тарелки, чарки и другая лучшая посуда. Такого рода избы находятся въ Кіевской губерніи, за исключеніемъ сѣверной части Радомысльскаго уѣзда, гдѣ жители живутъ въ грязной курной избѣ.

Постройка избы производится слѣдующимъ образомъ. Заготовивъ лѣсъ на постройку хаты, хозяинъ приглашаетъ родственниковъ и сосѣдей на закладки, т. е. на угощеніе на томъ мѣстѣ, гдѣ имѣеть быть построена изба; затѣмъ производится постройка избы,

которая чаще всего состоитъ изъ трехъ отдѣленій: хаты въ тѣсномъ смыслѣ этого слова, сѣней и коморы, и строится или въ срубъ, или въ шулы. Въ срубъ строятся избы въ лѣсистыхъ мѣстахъ, а въ шулы, гдѣ лѣсу меньше, гдѣ цѣнность его не для всякаго крестьянина доступна. Возлѣ избъ обыкновенно устраиваются насыпи, называемыя призбами, предохраняющія избы отъ зимняго холода.

Курная изба уже встрѣчается къ сѣверу отъ Кіево-Брестскаго шоссе и господствуетъ въ самомъ углу сѣверной части Радомысльскаго уѣзда, между р. Припетью и границею Минской губерніи; она низка, темна, грязна и вообще невзрачна; стѣны ея, кромѣ-того-что закопчены дымомъ, почти всегда снабжены различнаго рода насѣкомыми, развитію которыхъ способствуетъ грязь и нечистота. Курная изба даже внѣшнимъ видомъ своимъ отличается отъ малороссійской хаты и производитъ на непривыкшаго къ ней грустное впечатлѣніе. Иконъ въ курной избѣ меньше, чѣмъ въ малороссійской хатѣ; стѣны подмазываются или моются рѣдко—передъ большими праздниками.

Дворъ у малороссовъ находится впереди избы, а садъ и огородъ сзади. Внутри двора—повитка и загорода для рогатаго скота, хливецъ и кошара для овецъ, хливецъ для свиней, сажь для откармливанія кабановъ, а у иныхъ еще и комора для складки зерноваго хлѣба, погребъ и лехъ. Разумѣется, всѣ эти постройки есть лишь у зажиточныхъ, а то владѣютъ ими по мѣрѣ средствъ. Кромѣ-того, у зажиточныхъ есть клуня для складки хлѣба въ снопахъ и молотбы его въ ненастное время, а въ хорошее время молотятъ на току (ровное

очищенное мѣсто возлѣ клуни). Клуни и токи обыкновенно устраиваются на возвышенномъ мѣстѣ, чтобы въ ненастную погоду вода имѣла хорошій стокъ, и притомъ строятъ вдали отъ жилья, что дѣлаютъ изъ опасенія пожара. Въ Полѣсьѣ при избахъ строятся еще повитки, служащія, кромѣ-того-что для скота, еще и для производства ручныхъ работъ (выдѣлки колесъ, возовъ, саней, деревянной посуды и прочаго). Дворы и огороды малороссы огораживаютъ плетнемъ, а въ Полѣсьѣ окружаютъ ихъ частоколомъ или оградой изъ жердей; досчатые же заборы встрѣчаются по городамъ да у помѣщиковъ, у поселянъ же рѣдко.

Изъ земледѣльческихъ орудій въ Кіевской губерніи употребляются: плугъ, въ который при паханіи впрягаютъ двѣ или три пары воловъ, а въ сѣверной части губерніи въ ходу соха; рало, употребляемое для разрыхленія почвы послѣ первой вспашки и напоминающее собою великороссійскую соху; борона, употребляемая передъ посѣвомъ и послѣ (прежде для большаго разрыхленія почвы, а послѣ для заволакиванія сѣмянъ). Борона въ Кіевской губерніи довольно часто встрѣчается съ желѣзными зубьями. Остальное хозяйство малоросса: возъ, ярмо, упряжь, орудія для пряжи; орудія для пряжи слѣдующія: терница, гребень, днище, гребінка, щітка, веретено, прялка, мотовыло, вытушка, основница и верстакъ (ткацкій станокъ). Терница, состоящая изъ двухъ небольшихъ достечекъ, между которыми двигается третья досечка съ ручкою, стоитъ на четырехъ деревянныхъ ножкахъ и употребляется для тренія конопли; гребень употребляется для накладыванія конопли на него; днище служитъ для вкла-

дыванія гребня; гребенка служитъ для чесанія конопли и отличается отъ гребня меньшими зубьями и меньшей формой, а также тѣмъ, что имѣетъ ручку; щетка употребляется для чесанія конопли послѣ чесанія гребенкою; веретено употребляется для пряжи нитокъ; впрочемъ, въ послѣднее время для пряжи стали вводиться въ Кіевской губерніи прялки. Мотовило — длинная палка, на концѣ раздвоенная и служащая для наматыванія нитокъ.

Одежду мужчинъ малороссовъ составляютъ: кожухъ (рѣдко дубленый), барашковая шапка, а лѣтомъ картузь или бриль (шляпы, плетенныя изъ зеленой соломѣ), сапоги, вышитая сорочка, штаны, поясъ, коимъ подпоясываютъ верхнюю одежду (онъ бываетъ краснаго, зеленаго, синяго, голубаго, чернаго и бѣлаго (рушникъ) цвѣтовъ); юбка — короткая одежда, едва достигающая до колѣнъ, шьется въ талью со складками; сирякъ — длинная одежда и безъ всякаго стана. Одеждою для женщинъ малороссокъ служатъ: кожухъ, юбка, запаска, спидныця, поясъ, корсетка, платокъ, очипокъ, сапоги, свита женская; какъ украшеніе же носится монисто, а въ праздникъ разнаго рода цвѣты — праздничный головной уборъ.

Монастыри и пустыни, расположенные на окраинахъ Кіева.

Выдубыцкій монастырь. Этотъ монастырь находится надъ Днѣпромъ, въ двухъ верстахъ отъ Успенской Лаврской церкви, между горами, покрытыми лѣсомъ; названіе свое онъ получилъ отъ того, что когда во время крещенія кіевлянъ идолъ ихъ былъ вверженъ въ

Днѣпръ, то рьяные язычники шли берегомъ и кричали: «Выдыбай, нашъ господару, боже, выдыбай!» — и идожь этотъ присталь къ берегу въ томъ мѣстѣ, гдѣ теперь стоитъ Выдубыцкій монастырь. Между окрестностями Кіева Выдубыцкій монастырь составляетъ одно изъ замѣчательнѣйшихъ мѣстъ какъ по своей древности, такъ и по красотѣ своего положенія и по тѣмъ прекраснымъ видамъ, которые отсюда представляются.

Китаевская пустынь. Китаевская пустынь замѣчательна и по своей живописной мѣстности, и особенно по историческому значенію. Китаевъ, какъ обыкновенно называютъ эту пустынь, находится въ разстояніи 10 верстъ отъ Кіево-Печерской Лавры и принадлежитъ къ ней; онъ расположенъ среди лѣсовъ, на одной изъ прекрасныхъ приднѣпровскихъ возвышенностей. Пустынная, но вмѣстѣ и прекрасная мѣстность Китаева, дала еще въ давнія времена начало уединенно-подвижническому жительству здѣсь строгихъ печерскихъ иноковъ, неудовлетворявшихся подвижничествомъ въ лаврскомъ общежитіи. Исторія Китаевской пустыни ведетъ свое начало, какъ передаетъ преданіе, съ половины 12 вѣка, со времени Кіевского князя Андрея Боголюбскаго. Этотъ князь, которому такъ нравилась мѣстность Китаева, построилъ для себя на сѣверной, самой большей, возвышенности пустыни загородній теремъ, разоренный позже татарами. Свое названіе Китаевская пустынь получила отъ татарскаго слова Китай, что значитъ крѣпость.

Вблизи Китаевской обители есть прудъ съ рыбой, которой пользуется братія, и воскобѣлильный заводъ, приготовляющій въ продолженіи года до тысячи пу-

довъ чистаго бѣлаго воску; но самое производство свѣчей для Лавры принадлежитъ другому заводу, расположенному близъ Лавры. Вблизи Китаевской пустыни есть гостинница для богомольцевъ простаго класса.

Въ настоящее время Китаевская пустынь назначена служить мѣстомъ покоя престарѣлыхъ и болѣзненныхъ лаврскихъ монаховъ и вмѣстѣ мѣстомъ погребенія всей лаврской братіи.

Голосѣевская пустынь лежитъ отъ Печерской Лавры на югъ (по ближайшей дорогѣ почти на 8 верстѣ), отъ Днѣпра на западъ (на 5 верстѣ). Она расположена на ровномъ лѣсистомъ мѣстѣ, ограниченномъ съ сѣвера нѣсколькими оврагами; съ юга же пустыни течетъ ручей, за которымъ подымается лѣсистая возвышенность. Прежде Голосѣевская пустынь была лишь хуторомъ Лавры, но еще митрополитъ Петръ Могила устроилъ тамъ церковь и монастырь, который въ послѣдствіи причисленъ къ Печерской Лаврѣ и съ тѣхъ поръ сталъ служить мѣстомъ для лѣтняго пребыванія кіевскихъ митрополитовъ. Какъ возлѣ самой Голосѣевской церкви, такъ и вообще въ Голосѣевскомъ лѣсу — много хорошихъ садовъ, принадлежащихъ Кіево-Печерской Лаврѣ.



Пространство и население уѣздовъ Киевской губерніи.

Уѣзды.	Общее пространство уѣздовъ.		Количество десят. пахат. земли и лѣса въ кажд. уѣзд.		НАРОДОНАСЕЛЕНІЕ.			Мѣсто уѣзда въ губерніи по плотности населенія.
	Квадратныхъ верстъ.	Десятинъ.	Лѣса (по свѣдѣніямъ 1870 г.).	Пахатной земли	Число всѣхъ жителей.	Въ томъ числѣ въ одинъ городъ.	Колличество жителей, приходящ. на 1 кв. версту.	
Кіевскій	4968, ³	517531	248760	194468	357660	165000	71, ⁹	Безъ города
Радомысльскій	8429, ²	878042	265221	435083	165796	8579	42, ¹	одиннадцатое.
Каневскій	2864, ³	298364	215210	68645	176156	8328	19, ⁶	Двѣнадцатое.
Черкасскій	3463	360729	170946	94022	206954	13014	61, ⁴	Третье.
Чигиринскій	2876, ⁷	299656	174090	59799	121725	9677	59, ⁸	Пятое.
Васильковскій	3631	378229	227466	42124	223934	16397	42, ³	Десятое.
Сквирскій	3271, ²	340751	251191	52483	172919	14176	61, ⁷	Второе.
Бердичевскій	2997, ³	312218	246829	34924	179741	62563	52, ⁹	Седьмое.
Липовецкій	2540, ⁶	264646	188659	46224	129598	6710	59, ⁹	Четвертое.
Таршанскій	2934, ³	305656	223579	43821	169954	12680	50, ⁹	Восьмое.
Уманскій	3785, ³	394302	291908	43608	191093	15395	58	Шестое.
Звенигородскій	3044, ⁸	317167	227473	27390	192561	11375	50, ⁵	Девятое.
Итого	44806	4667291	2731332	1142591	2288091	343894	63, ²	Первое.

Списокъ селеній и мѣстечекъ, въ которыхъ существуютъ училища Минист. Народ. Просвѣщенія.

Сельскія двухъклассныя.	Кіевскій уѣздъ. Кагарлыкь.	Радомысль- скій уѣздъ. —	Каневскій уѣздъ. Корсунь, Богуславъ, Таганча	Черкасскій уѣздъ. Городище.	Чигирин- скій уѣздъ. Лебединь.	Васильков- скій уѣздъ. —
Сельскія одноклассныя.	Ржищевъ, Обуховъ, Триполье, Дымеръ, Германовка, Борщагов ка, Черня- ховъ (муж. и жен.), Стайки.	Брусилловъ, Малинь, Ро- жевъ, Хаб- ное, Скура- товъ, Мак- симовичи, Чоповичи.	Потокъ, Бо- гуславъ, Медвинь, Стеблевъ, Степанцы, Козинь, Исайки, Шендеровка Мироновка, Пустовойты Каралыши, В. - Прицки, Мисайлов- ка, Зеленки, Македоны.	Городище, Смѣла, Бѣ- лозерье, Орловець, Леськовка (муж. и жен.).	Лебединь, Злотополь, Субботовъ (муж. и жен.), Кры- ловъ, Ста- видло, Ка- менка (муж. и жен.), Шабальни- ки, Болтыш- ка.	Рокитна, Фастовъ, В. Снѣтинка, Бѣлая-Цер- ковъ, Ба- раханька, Ковали, Шкаровка, Васильевъ, Телешевка, Ольшаница, гор. Василь- ковъ.

Сельскія двухклассныя.	Скви́рскій уѣздъ. Ружинъ, Борщагов- ка, Пархо- мовка.	Бердичев- скій уѣздъ. —	Липовецкій уѣздъ. Иллинцы.	Тарашан- скій уѣздъ. —	Уманскій уѣздъ. Тальное, Шаулиха, Маньковка, Краснополк. Крачковка.	Звенигород- скій уѣздъ. Шпола.
Сельскія одноклассныя.	Таборъ, Березна, Антоновка, Рогозна.	Махновка, Бѣлиловка, Козятинъ, Немиренцы, Журбинцы, Зозуленцы.	Жорнище, Андрушев- ка, Жада- новка, Мо- настырище, В.-Ростов- ка, Ситков- цы, Каль- никъ.	Жашковъ, Тележинъ, Красилровка.	Шукай- воды.	Шпола, Лысянка, Ольшана, Екатерино- поль, Ново- селицы.

Списокъ населенныхъ пунктовъ въ уѣздахъ Киевской губернии

ОГЛАВЛЕНІЕ.

	Стран.
Предисловіе	3.
Положеніе Кіева и дѣленіе его на части; поверхность Кіева и почва	7.
Достопримѣчательности Кіева.	9.
Климатъ. Вѣтры	13.
Естественныя произведенія	14.
Населеніе Кіева, промышленность и торговля	—
Учебныя заведенія Кіева	18.
Мѣстечки и села (Кіевскій уѣздъ)	19.
Кіевскій уѣздъ (общій обзоръ)	23.
Городъ Радомысль	26.
Мѣстечки и села (Радомысльскій уѣздъ)	27.
Радомысльскій уѣздъ (общій обзоръ)	33.
Городъ Каневъ	37.
Мѣстечки и села (Каневскій уѣздъ)	38.
Каневскій уѣздъ (общій обзоръ)	41.
Городъ Черкассы	44.
Мѣстечки и села (Черкасскій уѣздъ)	46.
Черкасскій уѣздъ (общій обзоръ)	50.
Городъ Чигиринъ	53.
Мѣстечки и села (Чигиринскій уѣздъ)	—
Чигиринскій уѣздъ (общій обзоръ)	55.
Городъ Васильковъ	58.
Мѣстечки и села (Васильковскій уѣздъ)	59.
Васильковскій уѣздъ (общій обзоръ)	61.
Городъ Сквиря	64.
Мѣстечки и села (Сквирскій уѣздъ)	65.
Сквирскій уѣздъ (общій обзоръ)	67.
Городъ Бердичевъ	69.
Мѣстечки и села (Бердичевскій уѣздъ)	72.
Бердичевскій уѣздъ (общій обзоръ)	73.
Городъ Липовець	76.
Мѣстечки и села (Липовецкій уѣздъ)	—
Липовецкій уѣздъ (общій обзоръ)	78.
Городъ Тараща	80.
Мѣстечки и села (Таращанскій уѣздъ)	81.
Таращанскій уѣздъ (общій обзоръ)	82.

Городъ Умань	84.
Мѣстечки и села (Уманскій уѣздъ).	86.
Уманскій уѣздъ (общій обзоръ)	87.
Городъ Звенигородка.	89.
Мѣстечки и села (Звенигородскій уѣздъ).	90.
Звенигородскій уѣздъ (общій обзоръ)	92.

КІЕВСКАЯ ГУБЕРНІЯ.

Губернскія учрежденія и начальствующія лица; границы Кіевской губерніи и ея пространство	95.
Народонаселеніе	96.
Поверхность	99.
Почва	101.
Рѣки	102.
Вѣтры. Климатъ. Времена года. Атмосферные осадки.	109.
Растительность (хлѣбныя и другія растенія, разводимыя на поляхъ. Огородныя растенія. Садовыя и лѣсныя растенія)	113.
Животныя	117.
Произведенія ископаемыя или минеральныя	118.
Добывающая промышленность (Хлѣбопашество. Луговодство. Огородничество. Садоводство. Лѣсоводство. Скотоводство и птицеводство. Шелководство. Рыболовство).	120.
Обрабатывающая промышленность (заводская и фабричная)	129.
Ремесленныя производства и разнаго рода заработки поселянъ	130.
Торговля	131.
Сухопутные пути сообщенія	133.
Учебныя заведенія	134.


ПРИЛОЖЕНІЕ.

Малороссы, ихъ характеръ и домашняя обстановка	136.
Монастыри и пустыни, расположенныя на окраинахъ Кіева	141.
Пространство и населеніе уѣздовъ Кіевской губерніи.	144.
Списокъ селеній и мѣстечекъ Кіевской губерніи, гдѣ существуютъ народныя училища Министерства Народнаго Просвѣщенія	145.

Цѣна 50 коп.



10/11
МЗ



2007337107