



**IMAGE EVALUATION  
TEST TARGET (MT-3)**



**Photographic  
Sciences  
Corporation**

23 WEST MAIN STREET  
WEBSTER, N.Y. 14580  
(716) 872-4903

0  
E 128  
E 125  
E 122  
E 120  
E 118  
6

**CIHM/ICMH  
Microfiche  
Series.**

**CIHM/ICMH  
Collection de  
microfiches.**



**Canadian Institute for Historical Microreproductions / Institut canadien de microreproductions historiques**

11  
10  
E

**© 1984**



Technical and Bibliographic Notes/Notes techniques et bibliographiques

The Institute has attempted to obtain the best original copy available for filming. Features of this copy which may be bibliographically unique, which may alter any of the images in the reproduction, or which may significantly change the usual method of filming, are checked below.

L'institut a microfilmé le meilleur exemplaire qu'il lui a été possible de se procurer. Les détails de cet exemplaire qui sont peut-être uniques du point de vue bibliographique, qui peuvent modifier une image reproduite, ou qui peuvent exiger une modification dans la méthode normale de filmage sont indiqués ci-dessous.

- Coloured covers/  
Couverture de couleur
- Covers damaged/  
Couverture endommagée
- Covers restored and/or laminated/  
Couverture restaurée et/ou pelliculée
- Cover title missing/  
Le titre de couverture manque
- Coloured maps/  
Cartes géographiques en couleur
- Coloured ink (i.e. other than blue or black)/  
Encre de couleur (i.e. autre que bleue ou noire)
- Coloured plates and/or illustrations/  
Planches et/ou illustrations en couleur
- Bound with other material/  
Relié avec d'autres documents
- Tight binding may cause shadows or distortion along interior margin/  
La reliure serrée peut causer de l'ombre ou de la distortion le long de la marge intérieure
- Blank leaves added during restoration may appear within the text. Whenever possible, these have been omitted from filming/  
Il se peut que certaines pages blanches ajoutées lors d'une restauration apparaissent dans le texte, mais, lorsque cela était possible, ces pages n'ont pas été filmées.

- Coloured pages/  
Pages de couleur
- Pages damaged/  
Pages endommagées
- Pages restored and/or laminated/  
Pages restaurées et/ou pelliculées
- Pages discoloured, stained or foxed/  
Pages décolorées, tachetées ou piquées
- Pages detached/  
Pages détachées
- Showthrough/  
Transparence
- Quality of print varies/  
Qualité inégale de l'impression
- Includes supplementary material/  
Comprend du matériel supplémentaire
- Only edition available/  
Seule édition disponible
- Pages wholly or partially obscured by errata slips, tissues, etc., have been refilmed to ensure the best possible image/  
Les pages totalement ou partiellement obscurcies par un feuillet d'errata, une pelure, etc., ont été filmées à nouveau de façon à obtenir la meilleure image possible.

Additional comments:  
Commentaires supplémentaires:

This copy is a photoreproduction

This item is filmed at the reduction ratio checked below/  
Ce document est filmé au taux de réduction indiqué ci-dessous.

10X	14X	18X	22X	26X	30X
<input type="checkbox"/>	<input type="checkbox"/>	<input type="checkbox"/>	<input type="checkbox"/>	<input checked="" type="checkbox"/>	<input type="checkbox"/>
12X	16X	20X	24X	28X	32X

The copy filmed here has been reproduced thanks to the generosity of:

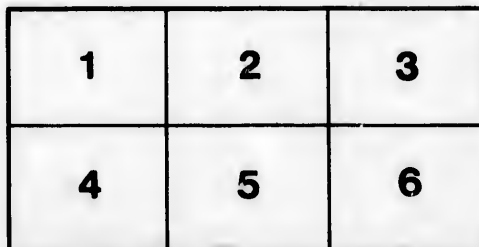
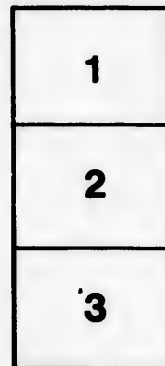

Library of the Public  
Archives of Canada

The images appearing here are the best quality possible considering the condition and legibility of the original copy and in keeping with the filming contract specifications.

Original copies in printed paper covers are filmed beginning with the front cover and ending on the last page with a printed or illustrated impression, or the back cover when appropriate. All other original copies are filmed beginning on the first page with a printed or illustrated impression, and ending on the last page with a printed or illustrated impression.

The last recorded frame on each microfiche shall contain the symbol  $\rightarrow$  (meaning "CONTINUED"), or the symbol  $\nabla$  (meaning "END"), whichever applies.

Maps, plates, charts, etc., may be filmed at different reduction ratios. Those too large to be entirely included in one exposure are filmed beginning in the upper left hand corner, left to right and top to bottom, as many frames as required. The following diagrams illustrate the method:



L'exemplaire filmé fut reproduit grâce à la générosité de:

La bibliothèque des Archives  
publiques du Canada

Les images suivantes ont été reproduites avec le plus grand soin, compte tenu de la condition et de la netteté de l'exemplaire filmé, et en conformité avec les conditions du contrat de filmage.

Les exemplaires originaux dont la couverture en papier est imprimée sont filmés en commençant par le premier plat et en terminant soit par la dernière page qui comporte une empreinte d'impression ou d'illustration, soit par le second plat, selon le cas. Tous les autres exemplaires originaux sont filmés en commençant par la première page qui comporte une empreinte d'impression ou d'illustration et en terminant par la dernière page qui comporte une telle empreinte.

Un des symboles suivants apparaîtra sur la dernière image de chaque microfiche, selon le cas: le symbole  $\rightarrow$  signifie "A SUIVRE", le symbole  $\nabla$  signifie "FIN".

Les cartes, planches, tableaux, etc., peuvent être filmés à des taux de réduction différents. Lorsque le document est trop grand pour être reproduit en un seul cliché, il est filmé à partir de l'angle supérieur gauche, de gauche à droite, et de haut en bas, en prenant le nombre d'images nécessaire. Les diagrammes suivants illustrent la méthode.

re  
détails  
es du  
modifier  
er une  
filmage

es

errata  
to

pelure,  
on à



32X

**ASSOCIATION  
DE LA  
LIVRANCE,**

EN COMPTÉ AVEC  
**FABRE, Trésorier.**

1844	Reçu de		
1845	M. L. H. La Fontaine	£	5 0 0
	M. Jos. Masson		2 10 0
	M. M. Cartier & Cartier		3 0 0
	M. Bourret		3 10 0
	M. Dumais		2 10 0
	M. Lévesque		1 5 0
	P. St. Jean		2 10 0
	P. Trépan		0 15 0
	J. A. Berthelot		1 0 0
	F. H. Marchand		1 0 0
	Just. Peltier		1 5 0
	Louis Bédoin		0 10 0
	Joseph Levy		0 5 0
	G. S. Charrier		5 0 0
	M. R. Fabre		5 0 0
	Jean Leslie		5 0 0
	Joseph Beryat		1 0 0
	Edmond Veinier		0 10 0
	R. Adolphe		0 5 0
	A. Peltier		0 5 0
	J. A. Beault		0 5 0
	M. Morley		0 2 6
	M. Charrier		0 5 0
	M. Franchère		0 5 0
	M. Dubert		0 5 0
	M. A. La Roque		1 5 0
	M. F. La Roque		1 5 0
	La paroisse de la Pointe à la Dr. Valois		5 5 0
	La paroisse St. Sulpice		30 0 0
	La paroisse St. Roch, Rivière Cham- plain, par Louis Marchand		12 1 5 1
	A. Thibault		0 5 0
	M. A. Thibault		30 0 0
	M. A. Thibault		0 20 0
	La paroisse de la Malbaie, comté de Québec, par M. L. A. Bourret		27 15 0
	La paroisse de Québec, subscriptions reçues chez M. A. Thibault		11 19 0
	St. Basile, sur Charles Rivière		100 0 0
	Jean Langevin		1 5 0
	St. Mathias		1 0 0
	St. Dolly		0 5 0
	Léandre Cournois		0 5 0
	Jean Roy		5 0 0
	Jean Brunson		5 0 0
	J. M. Higginson, secré- taire civil		10 0 0
	La paroisse de St. Marc, par C. Leroux		11 5 1
	La paroisse Ste. Rose, par Théod. Décalet		9 11 3 1
	La paroisse Ste. Geneviève par G. Geseher		11 17 1 1
	E. Hudson		1 0 0
	E. Cormier		0 10 0
	Jon. Vallée		3 10 0
	D. L. St. Onge		1 5 0
	Louis de Lagrave		1 5 0
	Jon. A. Boudon		0 10 0
	L. P. Boivin		0 15 0
	B. Lespérance		0 5 0
	Oliv. Favreau		0 15 0
	Fra. X. Brunson		1 0 0
	Al. Colette		0 10 0
	Joseph Baraka, jr.		0 5 0
	Francis Benoit		2 10 0
	M. Bériaud		0 10 0
	Dumais Masson		1 5 0
	J. D. Bernard		5 0 0
	Hubert Paré		5 0 0
	La paroisse de la Pointe à Trembles, district de Montréal, par Jos. Le- prieux		4 11 6
	La paroisse St. Denis, par Louis Pagé		13 2 9 1
	La paroisse de Terrebonne, par G. M. Prévost		12 10 0
	W. E. McCord		1 4 6
	La paroisse de Ste. Anne à Bout de l'Isle, par M. Robillard		1 16 3

	Rapport d'autre part..	1076	1 2
	Casles, par l'hon. C. E. Cagnon	19	0 0
	Paroisse de St. Denis, par C. Chagnon	17	14 0
	Paroisse de Kamouraska, par MM. Gagné, Dumais et Dumais	18	2 10
	Paroisse de St. Paschal, par MM. Bessière et Hi- dos	9	1 9
	Paroisse St. Eugène, (2de souscription), par mess. M. Arsenault	10	0
5	" La paroisse de la Rivière- du-Loop, par Dr L. H. Gauvreau	10	8 0
"	" La paroisse St. Léon, par Jos. DeGuise	4	12 6
"	" La paroisse St. Onge, par messrs J. B. Bélanger...	22	7 6
"	" La paroisse de Verchères, par Dr Malhiot	11	8 5
"	" La paroisse de Contrecoeur, par messrs L'Heureux	9	8 6
"	" La paroisse de la Baie du Febvre, par Jos. Duguay	9	12 6
6	" La paroisse du Côteau du Lac, par G. Beaudet...	15	0 0
"	" La paroisse de St. Rémi, par capt Louis A. Lefeb- vre	7	19 7
6	" La paroisse de Ste. Martine, par A. A. Trotter et M. A. Primeau	38	3 10 1
"	" La paroisse de St. Benoit, (2de souscription), par messrs Neyron	0	8 4
8	" La paroisse de St. Michel d'Yamaska, par A. Para- dis et D. Charland	9	10 0
11	" Des paroisses Ste. Lucie et Ste. Flavie, comté de Ri- moski, par André E. Geseher	11	10 0
12	" De la paroisse St. Luc, par Messrs T. V. Papineau Alex. Comeau	4	5 10
"	" La paroisse de la Présen- tation, par E. Blanchet	5	0 0
"	" La paroisse de St. Bruno, (2de souscription.) 3e et 5e rang, par MM. Cha- Franière et Joseph Jetté	3	0 0
"	" La paroisse St. Benoit, (3e souscription.) par Mes- srs Neyron	1	0 0
15	" La paroisse de St. André, comté de Kamouraska, par Pierre Canac dit Marquis et par l'entre- mises de l'hon. A. Dionne	6	11 0
"	" La paroisse St. Benoit, (3e souscription.) par Mes- srs Neyron	1	0 0
15	" La paroisse de St. André, comté de Kamouraska, par Pierre Canac dit Marquis et par l'entre- mises de l'hon. A. Dionne	6	11 0
"	" La paroisse St. Benoit, (3e souscription.) par Mes- srs Neyron	1	0 0
15	" La paroisse de St. André, comté de Kamouraska, par Pierre Canac dit Marquis et par l'entre- mises de l'hon. A. Dionne	6	11 0
"	" La paroisse de St. Martin, par P. J. Filiatrault	7	18 10
22	" La paroisse des Grondines, par A. Brois Paquet et l'entremises de La Pagé	3	2 1 1
"	" La paroisse de Belœil, (2de souscription.) par Dr. Allard	1	17 7
23	" La paroisse St. Charles, par J. B. Durocher	9	0 0
25	" La paroisse St. Germain, comté de Rimouski, par MM. O. Pineau, A. Le- page et autres	17	5 0
26	" La paroisse Ste. Scholasti- que, par Michel Boissau	19	0 7
26	" La paroisse de Lavalltrie, par Messrs Théberge et Joseph Picard	3	7 2
"	" La paroisse St. Pie, par Messrs Jos. Crevier et G. Blais	4	8 10 1
27	" La paroisse du Sault au Récotlet, par Messrs J. J. Vinet	11	0 0
"	" La paroisse St. Philippe, par Messrs V. Flinguet	3	16 3
"	" Même paroisse, par Frédéric Singer	0	10 0
29	" La ville de Trois-Rivières, par Et. Tépia et J. B. Lajoie	36	10 0

**DEBOURS**

	<b>ALARIE, MICHEL,</b>		
13	Fév. 1845—Payé à lui-même	—	—
16	juin " " par J. A. Roebuck	—	—
20	juillet 1845—A lui payer une balance de	—	—
	<b>BECHARD, THÉODORE,</b>		
14	Fév. 1845—Payé à lui-même	—	—
2	oct. " " par J. A. Roebuck	—	—
20	juillet 1845—A lui payer une balance de	—	—
	<b>BIGONNESSE, FRANÇOIS,</b>		
18	Fév. 1845—Payé à lui-même	—	—
20	juillet 1845—A lui payer une balance de	—	—
	<b>BERGEVIN, CHARLES,</b>		
19	Fév. 1845—Payé à lui-même	—	—
20	juillet 1845—A lui payer une balance de	—	—
	<b>BOUC, C. G.,</b>		
18	Mai 1844—Payé à sa femme	—	—
16	Sept. " do do	—	—
27	Nov. do do	—	—
20	Mars 1846, do do	—	—
17	Mai 1848—Son passage de l'Indy à Londres, 30 guinées, — £31	6	—
	do do de Londres à Montréal, 6	—	—
	En argent de W. Hawkins, Ecr.,	—	£41
	<b>BUISSON, CONSTANT,</b>		
22	Janv. 1845—Payé au traître fav. R. DesRi-	—	—
13	Fév. " " do do	—	—
	" pour lui à Jean Laberge	—	—
	" à lui par J. A. Roebuck	—	—
20	Juillet 1845—A lui payer une balance de	—	—
	<b>BOUSQUET, J. B.,</b>		
31	Janv. 1845—Payé à lui-même	—	—
19	Fév. " pour lui à Charles Berge-	—	—
	" à lui par J. A. Roebuck	—	—
	<b>BOURBONNAIS, D.,</b>		
17	Mai 1848—Son passage de Sydney à Londres, 30 guinées, — £31	6	—
	do do de Londres à Montréal, 6	—	—
	Argent de W. Hawkins, Ecr.	—	£41
	<b>BOURBONNAIS, D.,</b>		
17	Mai 1848—Son passage de Sydney à Londres, 30 guinées, — £31	6	—
	do do de Londres à Montréal, 6	—	—
	Argent de W. Hawkins, Ecr.	—	£41
29	Juin—Payé à lui-même	—	—
	<b>COUPAL LARINE, A.,</b>		
14	Fév. 1845—Payé à lui-même	—	—
20	Juillet 1845—A lui payer une balance de	—	—
	<b>CHEVREUILS, MADAME VEUVÉ,</b>		
20	Juillet 1845—A lui payer	—	—
	<b>DUMOUCHELLE, JOSEPH,</b>		
23	Janv. 1845—Payé à lui-même	—	—
19	Fév. " pour lui à F. X. Touc-	—	—
	" à lui-même par J. A. Roebuck	—	—
	<b>DUCHARME, LEANDRE,</b>		
27	janv. 1845—Payé à lui-même	—	—
"	" pour lui à H. Lanctot	—	—
"	" à Jacques Longtin	—	—
"	" à E. P. Rochon	—	—
"	" à lui-même par J. A. Roebuck	—	—
20	juil. 1848—A lui payer une balance de	—	—
	<b>DEFAILLETTE, LOUIS,</b>		
4	mars 1845—Payé à lui-même	—	—
16	juillet— " par J. A. Roebuck, scr.	—	—
20	juil. 1845— " à lui-même	—	—
	" A lui payer une balance de	—	—

**DÉBOURSEES.**

<b>ALARIE, MICHEL,</b>		
v. 1845—Payé à lui-même	—	£15 0 0
" " par J. A. Roebuck, Ecr.,	11 17 0	
" " à lui-même	5 0 0	
illet 1848—A lui payer une balance de	6 15 6	38 12 6
<b>BECHARD, THÉODORE,</b>		
v. 1845—Payé à lui-même	—	15 0 0
" " par J. A. Roebuck, Ecr.,	11 17 0	
" " à lui-même	5 0 0	
illet 1848—A lui payer une balance de	6 15 6	38 12 6
<b>BIGONNESSE, FRANÇOIS,</b>		
v. 1845—Payé à lui-même	—	15 0 0
" " par J. A. Roebuck, Ecr.,	11 17 0	
illet 1848—A lui payer une balance de	11 15 6	38 12 6
<b>BERGEVIN, CHARLES,</b>		
v. 1845—Payé à lui-même	—	15 0 0
" " par J. A. Roebuck, Ecr.,	11 17 0	
illet 1848—A lui payer une balance de	11 15 6	38 12 6
<b>BOUC, C. G.,</b>		
v. 1844—Payé à sa femme	—	3 15 0
do " do	—	4 0 0
do " do	—	4 15 0
do " do	—	1 5 0
v. 1848—Son passage de Sydney à Londres, 30 guinées,	£31 10 0 stg.	
do do de Londres à Montréal, 6 10 0		
En argent de W. Hawkins, Ecr.,	3 0 0	
	£41 0 0 st.	50 12 1
<b>BUISSON, CONSTANT,</b>		
v. 1845—Payé en traite fav. R. DesRivières,	6 5 0	
" " à lui-même	15 0 0	
" " pour lui à Jean Laberge	4 13 9	
" " à lui par J. A. Roebuck, Ecr.	11 17 0	
illet 1848—A lui payer une balance de	0 16 9	38 12 6
<b>BOUSQUET, J. B.</b>		
v. 1845—Payé à lui-même	—	15 0 0
" " pour lui à Charles Bergevin,	15 18 9	
" " à lui par J. A. Roebuck, Ecr.,	11 17 0	
<b>BOURBONNAIS, D.</b>		
v. 1848—Son passage de Sydney à Londres, 30 guinées,	£31 10 0 stg.	
do do de Londres à Montréal, 6 10 0		
Argent de W. Hawkins, Ecr.	3 0 0	
	£41 0 0 stg.	50 12 1
— Payé à lui-même,	—	0 10 0
<b>BOURBONNAIS, D.</b>		
v. 1848—Son passage de Sydney à Londres, 30 guinées,	£31 10 0 stg.	
do do de Londres à Montréal, 6 10 0		
Argent de W. Hawkins, Ecr.	3 0 0	
	£41 0 0 stg.	50 12 1
— Payé à lui-même,	—	0 10 0
<b>COUPAL LARINE, A.</b>		
v. 1845—Payé à lui-même	—	15 0 0
" " par J. A. Roebuck, Ecr.,	11 17 0	
illet 1848—A lui payer une balance de	11 15 6	38 12 6
<b>CHEVREFILS, MADAME VEUVÉ,</b>		
illet 1848—A lui payer,	—	25 0 0
<b>DUMOUCHELLE, JOSEPH,</b>		
v. 1845—Payé à lui-même	—	12 10 0
" " pour lui à F. X. Touchette,	25 0 0	
" " à lui-même par J. A. Roebuck,	11 17 0	
<b>DUCHARME, LEANDRE,</b>		
v. 1845—Payé à lui-même	—	£ 6 10 0
" " pour lui à H. Lanctot	—	2 10 0
" " à Jacques Longtin	—	1 0 0
" " à E. P. Rochon	—	10 18 9
" " à lui-même par J. A. Roebuck, écr	—	11 17 0
illet 1848—A lui payer une balance de	—	5 16 9
<b>DEFAILLETTE, LOUIS,</b>		
v. 1845—Payé à lui-même	—	15 0 0
" " par J. A. Roebuck, écr.	—	11 17 0
do " " à lui-même	—	5 0 0
illet 1848—A lui payer une balance de	—	6 15 6

<b>Rapport d'entre part</b>		←	—	1122 15 6
<b>LEBLANC, HENRY,</b>				
11 fév. 1845—Payé à lui-même,	—	—	15 0 0	
" " pour lui à D. D. Leblanc,	—	—	10 0 0	
" " à lui-même par J. A. Roebuck, écr.	—	—	11 17 0	
20 juillet 1848—A lui payer une balance de	—	—	1 15 6	38 12 6
<b>LEBLANC, D. D.</b>				
11 fév. 1845—Payé à lui-même,	—	—	15 0 0	
" " par J. A. Roebuck, écr.	—	—	11 17 0	
20 juillet 1848—A lui payer une balance de	—	—	11 15 6	38 12 6
<b>LABERGE, JEAN,</b>				
13 fév. 1845—Payé à lui-même,	—	—	15 0 0	
" " par J. A. Roebuck, écr.	—	—	11 17 0	
20 juillet 1848—A lui payer une balance de	—	—	11 15 6	38 12 6
<b>LAVOIE, P. M.</b>				
18 fév. 1845—Payé à lui-même,	—	—	15 0 0	
" " par J. A. Roebuck, écr.	—	—	11 17 0	
22 déc. 1846 " " à son fils Jean B Lavoie,	—	—	3 3 0	
20 juillet 1848—A lui payer une balance de	—	—	8 12 6	38 12 6
<b>LEFORT, JOSEPH,</b>				
23 oct. 1847—Payé à lui-même,	—	—	15 0 0	
20 juillet 1848—A lui payer une balance de	—	—	23 12 6	38 12 6
<b>LANGJEDOC E.</b>				
17 mai 1848—Son passage de Sydney à Londres	—	—	30 guinées, £31 10 0 stg.	
do do de Londres à Montréal,	—	—	6 10 0	
Argent de W. Hawkins, écr.	—	—	3 0 0	
	—	—	41 0 0 stg.	50 12 1
Payé à lui-même,	—	—	0 10 0	51 2 1
<b>MORIN CAPT. P. H.</b>				
28 Juil. 1847—Envoyé dans une lettre à sa femme,	—	—	6 0 0	
Payé à lui-même par W. Hawkins, Ecr.	—	—	26 11 3	
Août " " par le comité de Québec.	—	—	20 0 0	
17 nov. " " à lui-même	—	—	12 10 0	57 1 3
<b>MORIN, ACHILLE,</b>				
14 Juin 1847—Payé à lui-même par W. Hawkins,	—	—	18 11 3	
Août " " par le comité de Québec,	—	—	15 0 0	
17 Nov. " " par son père,	—	—	12 10 0	46 1 3
<b>MORISSETTE, JEAN, du Cap Santé,</b>				
23 Mai 1845—Payé à lui-même,	—	—	20 0 0	
20 Juillet 1848—A lui payer une balance de	—	—	18 12 6	38 12 6
<b>MOTT, BENJAMIN,</b>				
<b>MORISSETTE, JEAN, du Cap Santé,</b>				
23 Mai 1845—Payé à lui-même,	—	—	20 0 0	
20 Juillet 1848—A lui payer une balance de	—	—	18 12 6	38 12 6
<b>MOTT, BENJAMIN,</b>				
5 Nov. 1845—Payé à lui-même,	—	—	25 0 0	
20 Juillet 1848—A lui payer une balance de	—	—	13 12 6	38 12 6
<b>NEWCOMBE, DR. J. S.</b>				
12 Fév. 1848—Payé à lui-même,	—	—	5 0 0	
27 Avril " " "	—	—	25 0 0	
19 Mai, " " "	—	—	7 10 0	
20 juillet,—A lui payer une balance de	—	—	1 2 6	38 12 6
<b>PINSONNEAULT, RENE'—Payé à sa femme:</b>				
1844,—13 fév. £5; 20 avr. 25s; 8 juin 50s; 4 oct.	—	—	£16 0 0	
£3 15s—1845—8 fév 5s; 9 août 45s; 25 nov. 20s.	—	—	18 11 3	
14 Juin '47—" " à lui-même par W. Hawkins, Ecr.	—	—	15 0 0	
Août " " " par le comité de Québec,	—	—	—	49 11 3
<b>PREVOST, F. X.</b>				
27 Janv. 1845—Payé à lui-même,	—	—	12 10 0	
13 Fév. " " pour lui à Jean Laberge,	—	—	3 15 0	
" " " " à lui-même,	—	—	2 10 0	
" " " " par J. A. Roebuck, Ecr.,	—	—	11 17 0	
20 Juillet 1848—A lui payer une balance de	—	—	8 0 6	38 12 6
<b>PINSONNEAULT, PASCAL,</b>				
27 Janv. 1845—Payé pour lui à Jacques Longtin,	—	—	8 2 6	
13 Mars " " " E. P. Rochon	—	—	15 0 0	
" " " " A lui-même par J. A. Roebuck, écr.	—	—	11 17 0	
20 Juil. 1848—A lui payer une balance de	—	—	3 13 0	38 12 6
<b>PAPINEAU ANDRÉ'</b>				
29 Janv. 1845—Payé à lui-même	—	—	15 0 0	

R. McCord..... 1 4 4  
 La paroisse de Ste. Anne  
 du Bout de l'Isle, par M.  
 Bouchard..... 1 16 2  
 La paroisse de Mouchlagé,  
 par F. A. Bouchard..... 10 2 2  
 La paroisse de St. Hugues,  
 par Messire M. Archambault..... 6 7 6  
 L'hon. D. E. Viger..... 20 0 0  
 L'hon. D. Daly..... 15 0 0  
 La paroisse de la Pointe  
 Claire, par Dr. Valois,  
 (2de souscription)..... 1 5 0  
 La paroisse de St. Roch de  
 l'Asignon, par Octave  
 Roy..... 13 5 0  
 La paroisse St. Isidore, par  
 Jacques Pepin..... 10 5 0  
 La paroisse de St. Jacques  
 de l'Asignon, par G. N.  
 Dumas..... 15 0 0  
 Phil. Turcot..... 1 5 0  
 La paroisse St. Damase,  
 par J. B. Bourque..... 18 0 0  
 La paroisse St. Césaire, par  
 Flav. Bostiller..... 21 8 7  
 La paroisse de Vandreuil,  
 par François Brassard..... 31 0 0  
 Alex. Buchanan..... 1 5 0  
 La paroisse Chateauguay,  
 par Révd. Père Léonard  
 La paroisse de St. George  
 d'Henryville, par Joseph  
 Gaudy..... 6 0 0  
 Jacob Steiler..... 0 8 2  
 La paroisse de Chambly,  
 par E. H. Fréchette..... 60 2 4  
 La paroisse de la Rivière  
 des Prairies, par Messire  
 G. Ashby..... 6 8 2  
 La paroisse de Bécanour,  
 par Louis Landry..... 11 10 0  
 La paroisse de Descham-  
 bault, par Messire Morin  
 La paroisse de Poins du  
 Lac, par C. Malhot  
 La paroisse de Ste. Thérè-  
 se de Blainville, par Dr.  
 Lechaîne..... 22 5 0  
 La paroisse de St. Jean  
 Boucheter, par F. Mar-  
 chand et P. P. Demaray  
 La paroisse St. Bruno, 1er  
 rang, par J. Senecal..... 1 18 8  
 La paroisse de Varennes,  
 par J. N. A. Archambault  
 La paroisse de Laprairie,  
 par J. E. Varin..... 18 0 0  
 La paroisse de Longueuil,  
 par Joseph Lecœur..... 20 2 0  
 La paroisse Ste. Marie  
 Monnoir, par Dr. Poulin  
 Messieurs les Amateurs  
 Canadiens produit de leur  
 soirée..... 42 0 0  
 Duncan Fisher..... 2 10 0  
 De la paroisse de Berthier,  
 district de Montréal, par  
 F. R. Tranchemontagne,  
 La paroisse St. Constant,  
 par mess. C. L. Vinet..... 12 0 0  
 La paroisse de St. Cyprien,  
 par mess. Morin..... 11 5 0  
 La paroisse de St. Hyacin-  
 the, par Eus. Carrière..... 35 5 0  
 La paroisse de St. Jérôme,  
 par Dr. Dumouchel..... 13 11 4  
 La paroisse St. Mathias,  
 par Thim. Franchère..... 13 2 1  
 La paroisse de St. Cuthbert,  
 par messire Fisetle..... 10 5 0  
 La paroisse Ste. Marguerite  
 de Blairfordie, par Lau-  
 rent Archambault..... 11 15 5  
 La paroisse de la Longue-  
 Pointe, par capt. La-  
 poente et J. B. Guy..... 7 4 5  
 La paroisse des Cédres,  
 par Alex. Roy..... 10 0 0  
 La paroisse de St. Benoît,  
 par messire Neyron..... 6 0 0  
 La paroisse St. Athanase,  
 par Joseph Dacier..... 16 3 7  
 La paroisse de St. Edouard,  
 par M. Malherbes..... 16 10  
 1 mars 1844.—La paroisse de Bel-  
 cell, par Dr. Allard..... 16 4 7  
 La paroisse de Bouchere-  
 ville, par Louis Lecoite  
 Des paroisses suivantes du  
 comté de Kamouraska,  
 par l'hon. A. Dionne.....  
 Paroisse Ste. Anne de la Po-  
 catière, par le Dr. Mar-  
 quis..... 14 0 5  
 Paroisse de la Rivière-  
 Transporté d'autre part... 1,076 1 2

Singer..... 0 10 0  
 20 " La ville de Trois-Rivières,  
 par Et. Tapin et J. B.  
 Lajoie..... 36 10 0  
 3 avril — La paroisse St. Barthe-  
 lemy, par A. Gauthier..... 8 10 0  
 " " La paroisse St. Barnabé,  
 district de Trois-Rivi-  
 ères, par Robt Johnson..... 1 10 0  
 9 " " La paroisse de Beauhar-  
 nais, par E. Colville..... 54 7 8  
 24 " " La paroisse St. Augustin,  
 par Messire F. J. Crévier..... 5 9 0  
 29 " " La paroisse de l'Assom-  
 ption, par A. Jetté..... 11 15 0  
 29 " " L'hon. Robt Baldwin, par  
 M.M. Jas. Garon et P.  
 Gauvreau, comté de Ri-  
 mouski..... 25 0 0  
 7 mai — La paroisse St. Barnabé,  
 par Joseph Bernier..... 1 10 8  
 11 " " La paroisse St. Eustache,  
 par J. A. Berthelot..... 5 10 0  
 " " Messire Malo, F. et N. Tôt,  
 Trois-Pistoles..... 3 0 0  
 14 " " La paroisse de Yamacher-  
 che, par Modeste Richer  
 Neiges..... 10 0 0  
 15 " " P. F. Lachapelle, Côte des  
 Neiges..... 10 0 0  
 20 " " Major Campbell..... 5 0 0  
 25 " " La paroisse de St. Grégoire,  
 par Pierre Soly..... 2 0 0  
 25 " " La Nouvelle Orléans, par  
 Norbert LaRoche..... 26 5 0  
 28 " " Joseph McNider..... 1 5 0  
 29 " " Ludger Duvernay..... 2 10 0  
 " " La paroisse St. Martin,  
 (2de souscription,) par  
 P. J. Filiatrait..... 0 8 2  
 " " Joseph Roy, notaire..... 5 0 0  
 " " Madame Ve C. S. Delorme  
 La paroisse de St. Jacques  
 le Mineur, par L. L'hus-  
 sier..... 4 1 1  
 " " La paroisse St. Jean Chry-  
 stome, par Messire  
 Joseph Dallaire..... 4 0 0  
 12 juin La paroisse St. Polycarpe,  
 par Wm Duckett..... 12 0 0  
 18 " " La paroisse de la Rivière  
 du Loup, district de Qué-  
 bec, par Dr. Hudon et J.  
 Bie Pouliot..... 10 6 0  
 20 " " La paroisse Lanoraie, par  
 Messire Quintal..... 1 10 0  
 6 juillet La paroisse St. Eustache  
 (2de souscription,) par  
 J. A. Berthelot..... 1 8 2  
 " " D'une partie du faubourg  
 St. Joseph à Montréal  
 par F. Pigeon..... 2 3 1  
 12 " " L'hon. Joseph Dionne, St.  
 Pierre les Becquets..... 1 5 0  
 23 " " L'hon. Pierre de Bouchere-  
 ville..... 8 0 0  
 30 " " Messire P. Pouliot, curé à  
 St. Pierre les Becquets  
 Jno. Ryan..... 1 5 0  
 16 août Jno. Ryan..... 5 0 0  
 5 sept. La paroisse Beauharnais  
 (2de souscription) par E.  
 Colville..... 20 0 0  
 6 " " La paroisse St. David, dis-  
 trict de Trois-Rivières,  
 par John Wurtel..... 4 11 5  
 9 Oct. La paroisse St. Vincent de  
 Paul, par Messire Mer-  
 cier..... 1 3 9  
 2 jan. 1845.—D'une autre partie du  
 faubourg St. Joseph à  
 Montréal par M.M. Be-  
 lings et Parent..... 4 4 4  
 7 " " De Pierre Jodoin..... 5 0 0  
 " " John Donegany..... 23 0 0  
 " " Angt. Perrault..... 6 0 0  
 9 " " J. F. Pelletier..... 1 5 0  
 11 " " Dr. Pierre Beaubien..... 5 0 0  
 21 " " R. Hubert..... 1 10 0  
 23 " " L'hon. juge Rolland..... 5 0 0  
 10 fév. J. McGill DesRivières..... 5 0 0  
 17 mars La paroisse de Laprairie,  
 (2de souscription,) par J.  
 B. Varin..... 2 5 0  
 14 sept. 1846.—Du comté de l'asso-  
 ciation de la délivrance  
 à Québec, par M.M. P. J.  
 O. Chauveau et Vital  
 Tôt..... 300 0 0  
 " " Du même comté, par M.M.  
 P. H. Morin, A. Morin et  
 R. Pinsonnauli..... 50 0 0  
 1 juil. 1846.—Du même comté en-  
 core, par l'hon. L. Ma-  
 sue et P. J. O. Chauveau  
 écuyer..... 190 0 0  
 20 " " De la Banque du Peuple,  
 montant du compte d'in-  
 térêt à ce jour..... 87 15 9  
 Montant général des souscriptions £2,579 16 2

4 mars 1845—Payé à lui-même —  
 " par J. A. Roebuck, scr. —  
 16 juillet— " à lui-même —  
 20 juil. 1845— " A lui payer une balance de —  
**DUMOUCHELLE, J.**  
 7 avril 1845—Payé à elle-même —  
 1 août— " " —  
 6 déc— " " —  
 25 mai 1846— " " —  
 30 juillet— " A lui payer une balance de —  
**GOYETTE, JACQUES**  
 31 janv. 1845—Payé à lui-même —  
 " par J. A. Roebuck, scr. —  
 20 juillet 1845—A lui payer une balance de —  
**GUERTIN, F. X.**  
 31 janv. 1845—Payé à lui-même —  
 " par J. A. Roebuck, scr. —  
 20 juillet 1846—A lui payer une balance de —  
**GUERIN, LOUIS**  
 11 mars 1845—Payé à lui-même —  
 " par J. A. Roebuck, scr. —  
 20 juillet 1846—A lui payer une balance de —  
**GAGNON, DAVID**  
 11 mars 1845—Payé à sa femme —  
 23 mai— " à lui-même —  
 4 nov— " " —  
 4 juil 1848 " " —  
 20 " " A lui payer une balance de —  
**GOYETTE, JOSEPH**  
 23 mai 1845—Payé à lui-même —  
 4 nov— " " —  
 20 juil 1846—A lui payer une balance de —  
**GUIMOND, JOSEPH**  
 23 mai 1845—Payé à sa femme —  
 17 mai 1848—Son passage de Sydney à Lon-  
 dres 30 guinées..... £3  
 do do de Londres à Montréal...  
 Argent de W. Hawkins, scr.....  
 29 juin—Payé à lui-même — 4  
**HUOT, CHARLES**  
 22 janv 1845—Payé pour lui à Jean Langrevin —  
 19 fév— " " à Charles Berzev —  
 " " à lui-même par J. A. Roebuck —  
 20 Juillet 1846—A lui payer une balance de —  
**HEBERT, JACQUES D.**  
 18 fév. 1845—Payé à lui-même, —  
 " " par J. A. Roebuck —  
 20 juillet 1846—A lui payer une balance de —  
**HEBERT, JOSEPH**  
 12 mars 1845—Payé à lui-même —  
 17 avril— " pour lui à Théod. Béchar —  
 " à lui-même, par J. A. Roebuck —  
 20 juillet 1846—A lui payer une balance de —  
**LANCOT, HYR.**  
 27 janv. 1845—Payé à lui-même —  
 13 mars " pour lui à E. P. Rochon, —  
 " à lui-même, par J. A. Roebuck —  
**LONGTIN, JACQUES.**  
 27 janv. 1845—Payé à lui-même, —  
 " " par J. A. Roebuck —  
 18 mai 1846—Remboursé pour lui à Mme Pina —  
 20 juillet 1846—A lui payer une balance de —  
**LONGTIN, MOYSE.**  
 27 janv. 1845—Payé à lui-même, —  
 " " par J. A. Roebuck —  
 20 juillet 1846—A lui payer une balance de —  
**LEPAILLEUR, F. M.**  
 30 janv. 1845—Payé à lui-même, —  
 31 " pour lui à Jacques Goyet —  
 " à lui-même par J. A. Roebuck —  
**LANGLOIS, ETIENNE.**  
 28 mai 1845—Payé à lui-même, —  
 27 avril 1846 " " —  
 20 juillet 1846—A lui payer une balance de —  
 Transporté d'autre part —




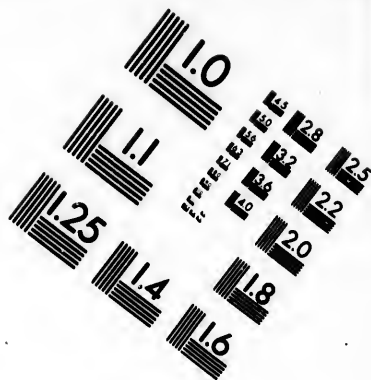
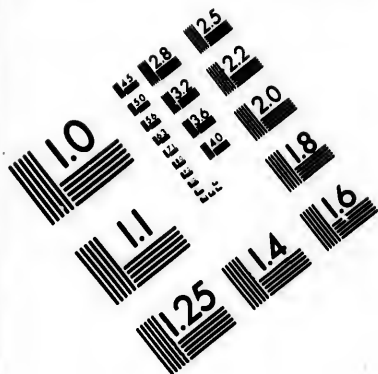
rs 1845—Payé à lui-même	—	—	15 0 0	
— " par J A Roebuck, écr.	—	—	11 17 0	
let— " à lui-même	—	—	8 0 0	
1848— " A lui payer une balance de	—	—	6 15 6	38 12 6
<b>DUMOUCHELLE, Louis</b>				
1845—Payé à lui-même	—	—	8 0 0	
— " " "	—	—	2 10 0	
— " " "	—	—	8 0 0	
1848— " " "	—	—	7 10 0	
let— " A lui payer une balance de	—	—	5 0 0	35 0 0
<b>GOYETTE, JACQUES</b>				
v. 1845—Payé à lui-même	—	—	15 0 0	
— " par J A Roebuck, écr.	—	—	11 17 0	
let 1848—A lui payer une balance de	—	—	11 15 6	38 12 6
<b>GUERTIN, F X</b>				
v. 1845—Payé à lui-même	—	—	15 0 0	
— " par J A Roebuck, écr.	—	—	11 17 0	
let 1848—A lui payer une balance de	—	—	11 15 6	38 12 6
<b>GUERIN, Louis</b>				
rs 1845—Payé à lui-même	—	—	15 0 0	
— " par J A Roebuck, écr.	—	—	11 17 0	
let 1848—A lui payer une balance de	—	—	11 15 6	38 12 6
<b>GAGNON, DAVID</b>				
rs 1845—Payé à sa femme	—	—	2 10 0	
— " à lui-même	—	—	20 0 0	
— " " "	—	—	6 5 0	
1848— " " "	—	—	0 5 1	
— " A lui payer une balance de	—	—	9 12 5	38 12 6
<b>GOYETTE, JOSEPH</b>				
1845—Payé à lui-même	—	—	20 0 0	
— " " "	—	—	6 5 0	
1848—A lui payer une balance de	—	—	12 7 6	38 12 6
<b>GUIMOND, JOSEPH</b>				
1845—Payé à sa femme	—	—	5 0 0	
1848—Son passage de Sydney à Lon-	—	—	—	
— " dres 30 guinées.....	—	—	£31 10 0 stg	
— " de Londres à Montréal....	—	—	6 10 0	
— " d'argent de W Hawkins, écr.,.....	—	—	3 0 0	
— " Payé à lui-même	—	—	41 0 0—50 12 1	
	—	—	10 0	56 2 1
<b>HUOT, CHARLES</b>				
v. 1845—Payé pour lui à Jean Langevin	—	—	5 0 0	
— " " à Charles Bergevin	—	—	15 0 0	
— " à lui-même par J A Roebuck, écr	—	—	11 17 0	
let 1848—A lui payer une balance de	—	—	6 15 6	38 12 0
<b>HEBERT, JACQUES D.</b>				
1845—Payé à lui-même,	—	—	15 0 0	
— " par J A Roebuck, écr.	—	—	11 17 0	
let 1848—A lui payer une balance de	—	—	11 15 6	38 12 6
<b>HEBERT, JOSEPH,</b>				
rs 1845—Payé à lui-même	—	—	6 5 0	
il— " pour lui à Théod. Bérhard.	—	—	17 3 9	
— " à lui-même, par J A Roebuck, écr.	—	—	11 17 0	
let 1848—A lui payer une balance de	—	—	3 6 9	38 12 6
<b>LANCOT, HYP.</b>				
v. 1845—Payé à lui-même,	—	—	12 10 0	
rs — " pour lui à E. P. Rochon,	—	—	15 0 0	
— " à lui-même, par J A Roebuck écr.	—	—	11 17 0	39 7 0
<b>LONGTIN, JACQUES,</b>				
v. 1845—Payé à lui-même,	—	—	15 0 0	
— " par J A Roebuck, écr.	—	—	11 17 0	
1846—Remboursé pour lui à Mine Pinsonneault	—	—	1 17 6	
let 1848—A lui payer une balance de	—	—	9 18 0	38 12 6
<b>LONGTIN, MOYSE,</b>				
v. 1845—Payé à lui-même,	—	—	15 0 0	
— " par J A Roebuck, écr.	—	—	11 17 0	
let 1848—A lui payer une balance de	—	—	11 15 6	38 12 6
<b>LEPAILLEUR, F. M.</b>				
v. 1845—Payé à lui-même,	—	—	15 0 0	
— " pour lui à Jacques Goyette,	—	—	15 0 0	
— " à lui-même par J A Roebuck, écr.	—	—	11 17 0	41 17 0
<b>LANGLOIS, ETIENNE,</b>				
1845—Payé à lui-même,	—	—	20 0 0	
1846— " " "	—	—	5 0 0	
let 1848—A lui payer une balance de	—	—	13 12 6	38 12 6
Transporté d'autre part	—	—	1,128 15 6	

<b>PAPINEAU ANDRÉ</b>			38 12 6
29 Janv. 1845—Payé à lui-même	—	—	15 0 0
— " " par J A Roebuck, écr.	—	—	11 17 0
29 Juil. 1848—A lui payer une balance de	—	—	11 15 6
<b>PARÉ JEAN</b>			
30 Janv. 1845—Payé à lui-même	—	—	15 0 0
— " " par J A Roebuck, écr.	—	—	11 17 0
20 Juil. 1848—A lui payer une balance de	—	—	11 15 6
<b>PINSONNAULT Louis</b>			
14 Fév. 1845—Payé à lui-même	—	—	15 0 0
27 Avril 1845— " " "	—	—	10 0 0
20 Juil. 1848—A lui payer une balance de	—	—	13 12 6
<b>PRIEUR FAS. X.</b>			
8 Sept. 1845—Payé à lui-même	—	—	12 10 0
— " " par J A Roebuck, écr.	—	—	19 13 9
20 Juil. 1848—A lui payer une balance de	—	—	6 8 9
<b>ROBERT THEOPHILE,</b>			
27 janv. 1845—Payé à lui-même,	—	—	15 0 0
— " " par J A Roebuck, écr.	—	—	11 17 0
20 juillet 1848—A lui payer une balance de	—	—	11 15 6
<b>ROCHON TOURT.</b>			
30 janv. 1845—Payé à lui-même,	—	—	15 0 0
— " " par J A Roebuck, écr.	—	—	11 17 0
20 juillet 1848—A lui payer une balance de	—	—	11 15 6
<b>ROY BASILE,</b>			
13 fév. 1845—Payé à lui-même,	—	—	15 0 0
20 " " pour lui à Chs Bergevin,	—	—	11 5 0
— " à lui-même par J A Roebuck,	—	—	11 17 0
20 juillet 1848—A lui payer une balance de	—	—	0 10 6
<b>ROY, CHARLES</b>			
13 fév 1845—Payé à lui-même	—	—	15 0 0
— " " par J A Roebuck, écr.	—	—	11 17 0
20 juil 1848—A lui payer une balance de	—	—	11 15 6
<b>ROY, JOSEPH</b>			
13 fév 1845—Payé à lui-même	—	—	15 0 0
— " " pour lui à Tous. Rochon,	—	—	7 10 0
— " A lui-même par J A Roebuck, écr	—	—	11 17 0
20 juil 1848—A lui payer une balance de	—	—	4 5 6
<b>ROCHON E. P.</b>			
13 mars 1845—Payé à lui-même	—	—	15 0 0
— " " par J A Roebuck, écr.	—	—	11 17 0
20 juil 1848—A lui payer une balance de	—	—	11 15 6
<b>ROCHON JEREMIE,</b>			
22 mars 1848—Son passage de Sydney à Londres	—	—	—
— " 30 guinées, £31 10 0 stg.	—	—	—
— " Son passage de Londres à Montréal, 6 0 0	—	—	—
— " Argent de W Hawkins, écr., 12 0 0	—	—	—
	—	—	49 10 0 stg. ou 60 15 0
<b>THIBERT J. L.</b>			
29 janv. 1845—Payé à lui-même,	—	—	15 0 0
— " " par J A Roebuck, écr.	—	—	11 17 0
20 juillet 1848—A lui payer une balance de	—	—	11 15 6
<b>THIBERT J. M.</b>			
29 janv. 1845—Payé à lui-même,	—	—	15 0 0
— " " par J A Roebuck, écr.	—	—	11 17 0
0 juillet 1848—A lui payer une balance de	—	—	11 15 6
<b>TURCOT, Louis,</b>			
15 fév 1845—Payé à lui-même	—	—	15 0 0
— " " par J A Roebuck écr	—	—	11 17 0
20 juil 1848—A lui payer une balance de	—	—	11 15 6
<b>TOUCHETTE, FA. X.</b>			
19 fév 1845—Payé à lui-même	—	—	15 0 0
— " " par J A Roebuck écr	—	—	11 17 0
20 juil 1848—A lui payer une balance de	—	—	11 15 6
<b>TRUDEL, J B</b>			
17 mai 1848—Son passage de Sydney à	—	—	—
— " Londres, 30 guinées.....	—	—	31 10 0 stg
— " de Londres à Montréal.....	—	—	6 10 0
— " Argent de W. Hawkins, écr. 3 0 0	—	—	—
29 juin—Payé à lui-même	—	—	41 0 0—50 12 1
	—	—	0 10 0
Payé pour impressions, port de lettres, charretiers,	—	—	—
papeterie, mauvaises piastres, et autres dépenses	—	—	8 4 9
E. E.	—	—	£2,379 18 24
Montréal, 20 juillet 1848.	—	—	—




E. E. FABRE,

Treasury of the Association of the Difference.





**IMAGE EVALUATION  
TEST TARGET (MT-3)**



**Photographic  
Sciences  
Corporation**

23 WEST MAIN STREET  
WEBSTER, N.Y. 14580  
(716) 872-4503





## ITALY.

ITALY is situate in the middle of the southern region of Europe, and consists chiefly of a long narrow peninsula, projected into the Mediterranean Sea, and separated on the north-west and north from France, Switzerland, and Germany, by the Alps, which form, in most places, an almost impassable barrier. Including Sardinia and Sicily, but without Corsica, which belongs to France, the superficial extent of Italy exceeds 120,000 square English miles.

Since the downfall of the Roman Empire, Italy has never formed one state. It has always been parcelled out among numerous Princes and Lords, and now contains nine Sovereign States, one of which indeed forms an integral part of the Austrian Empire, while the others are all politically subject to the domineering influence of Austria.

NAMES OF THE STATES.	Area in Sq. English Miles.	Population.	CAPITALS.
Kingdom of Lombardy and Venice . . . . .	18,450	4,278,902	Milan and Venice.
Kingdom of Sardinia * . . . . .	29,534	4,123,000	Turin and Cagliari.
Kingdom of Naples and Sicily . . . . .	43,052	7,434,300	Naples and Palermo.
Grand-duchy of Tuscany . . . . .	8,759	1,275,000	Florence.
States of the Church . . . . .	17,572	2,592,329	Rome.
Duchy of Parma . . . . .	2,253	437,400	Parma.
Duchy of Modena . . . . .	2,145	379,000	Modena.
Duchy of Lucca . . . . .	434	145,000	Lucca.
Republic of St Marino . . . . .	44	8,400	St Marino.
	122,243	29,673,331	

\* This includes the *Duchy of Savoy*, which lies beyond the limits of Italy, on the north-west side of the Alps. It includes also the *Principality of Monaco*, a sort of mediatized State of very small extent on the sea-coast.

## DENMARK.

DENMARK is situate at the mouth of the Baltic Sea, between 53° and 58° N. Lat., and 7° and 13° E. Long., and is composed of a large peninsula and a number of islands, the total superficial area of which is supposed to amount to about 21,000 square English miles. The *Kingdom of Denmark*, properly so called, comprises only the peninsula of *North Jutland*, the islands between Jutland and Sweden, and the island of *Bornholm*. To these possessions have been added at different times the *duchy of Schleswick*, or *South Jutland*, the *Færoe Islands* in the Atlantic Ocean, the *duchies of Holstein and Lauenburg*, with the *lordship of Pinneberg*, the *county of Ransau*, and the *city of Altona*, which originally formed part of the German empire; and as sovereign of which the king now ranks as a member of the Germanic confederation.

The *Kingdom of Denmark* has been for a long time divided into *bailiwicks*, the administration of which is entirely separated from the judicial department; but in the *duchies*, which are also divided into bailiwicks, the bailies are at once ministerial and judicial officers. In the following table, the first column contains the names of the bailiwicks, and the second, the countries or islands in which they are situate.

Bailiwicks.	Countries—Islands.	Bailiwicks.	Countries—Islands.
<b>I. KINGDOM OF DENMARK.</b>			
Copenhagen.	Zealand.	Æro.	Æro Island.
Fredericksborg.	..... and Samsoe.	Nordborg.	Als Island.
Holbeck.	.....	Sonderborg.	.....
Soro.	..... and Moen.	Femeren.	Femeren.
Præsto.	.....	Separate Districts	
Bornholm.	Bornholm.	of Eckernforde	
Maribo.	Falster and Laaland.	& Frederiksort,	
Odense.	Fyen.	Cappeln, &c. }	Schleswig.
Svendborg.	Fyen and Langeland.	Steinborg.	Holstein.
Hloring.	North Jutland.	Ditmarsh.	.....
Aalborg.	.....	Rendsburg.	.....
Thisted.	.....	Ransau.	.....
Viborg.	.....	Pinneberg.	.....
.....	.....	Altona.	.....

table, the first column contains the names of the bailiwicks, and the second, the countries or

SPAIN AND PORTUGAL.

THESE two countries, though politically independent, form one geographical region, and cannot well be described separately. They form together a large and compact peninsula, situate at the south-western extremity of Europe, and containing about 167,000 square geographical miles; of which the *Kingdom of Spain* contains 137,400, and the *Kingdom of Portugal*, 29,600.

KINGDOM OF SPAIN.

By a royal decree, dated 30th November, 1833, the Spanish territory in the Peninsula and adjacent islands, was divided into forty-nine provinces, taking their names from their respective capitals, except Navarre, Biscay, Alava, and Guipuscoa, which retain their ancient denominations; but for military purposes, these are arranged into twelve Captain-generalships.

STATISTICAL TABLE OF SPAIN.

Provinces.	Area in Square Geographical Miles.	Population in 1833.	Provinces.	Area in Square Geographical Miles.	Population in 1833.			
<b>I. NEW CASTILLE.</b>			<b>VI. GRANADA.</b>					
1. Madrid	990	330,000	29. Granada	7,245	370,274			
2. Guadalajara	1,465	159,375	30. Almeria		234,789			
3. Toledo	6,606	282,197	31. Malaga		360,515			
4. Cuenca	8,504	334,582	<b>VII. VALENCIA.</b>					
5. Ciudad Real	5,679	277,788	32. Valencia	} 5,798	} 386,961			
<b>II. OLD CASTILLE.</b>			33. Alicante			} 5,931	} 368,923	
6. Burgos	} 5,778	} 224,407	34. Castellon de la Plana					} 199,220
7. Logrono			} 147,718					
8. Santander				} 161,037	36. Albacete	} 190,766		
9. Avila			1,935		137,903		<b>VIII. CATALUNA.</b>	
10. Segovia			2,570	134,834	37. Barcelona	9,171	442,273	
11. Soria			3,069	115,619	38. Tarragona		233,477	
12. Valladolid			2,439	184,647	39. Lerida		151,322	
13. Palencia			1,305	148,491	40. Gerona		214,150	
14. Leon	4,638	267,438	<b>IX. ARAGON.</b>					
15. Salamanca	4,239	210,314	41. Zaragoza	11,068	301,408			
16. Zamora	2,682	129,425	42. Huesca		214,674			
17. Oviedo	2,775	434,635	43. Teruel		218,403			
<b>III. GALICIA.</b>			<b>X. NAVARRA.</b>					
18. Coruna	11,969	435,670	44. Navarra	1,845	230,925			
19. Lugo		327,273	<b>XI. GUIPUSCOA.</b>					
20. Ornes		319,038	45. Alava	814	67,523			
21. Pontevedra		360,000	46. Viscaya (Biscay)	954	111,433			
<b>IV. ESTREMADURA.</b>			47. Guipuscoa	468	106,509			
22. Badajoz	10,789	306,092	<b>XII. MAJORCA.</b>					
23. Caceres		241,328	48. Majorca, Minorca, Iviça, Formentera, &c.	1,323	229,197			
<b>V. ANDALUÇIA.</b>			49. The Canary Islands	2,425	199,960			
24. Sevilla	} 6,768	} 369,303	Total					
25. Huelva			} 133,470	137,609	12,286,941			
26. Cadix				} 324,703				
27. Cordova					} 315,450			
28. Jaen						286,919		

\* Many Spanish names are spelled indifferently with j or x, both of which letters have exactly the same sound; both being pronounced as gutturals without the slightest resemblance to the sound of the same letters in English. For example—Mexico, Truxillo, Ximenes, Guadalaxara, Xucar, Loza, are also spelled Mejico, Trujillo, Jimenes, Guadalajara, Jucar, and Loja; but in both cases the pronunciation is the same, viz. Meh-bico, Trooh-hillyo, Hhimenes, Guadalah-hara, Hhucar, Loh-ha. CA is pronounced invariably the same as in the English words chair, cheese, child, choke, chuse, never hard like the Italian ca. The Spaniards have also a letter which they call n, con tilde, the sound of which is liquid, like the gn in French and Italian. The double N is also liquid, like the Italian gn.

COLONIES AND FOREIGN POSSESSIONS.—These have dwindled away, till only a few scattered islands in different parts of the world are all that now remain to the Queen of Spain and THE INDIES. In the WEST INDIES, the Islands of Cuba and Port-Rico contain an area of 35,400 square geographical miles, and a population of 1,000,000. In ASIA, the Spaniards possess Luzon, and some of the smaller Philippine Islands, with part of Mindanao and the Marianas Islands.

d consists chiefly of a  
ed on the north-west  
m, in most places, an  
orsica, which belongs  
miles.  
e state. It has always  
ine Sovereign States,  
hile the others are all

ITALS.

Venice.  
Cagliari.  
Palermo.

n the north-  
tized State

58° N. Lat., and 7°  
r of islands, the total  
English miles. The  
f North Jutland, the  
o these possessions  
Jutland, the Faroe  
with the lordship of  
y formed part of the  
ber of the Germanic

s, the administration  
chies, which are also  
rs. In the following  
nd, the countries or

Countries—Islands.

ero Island.

is Island.

puerren.

hleswig.

olstein.

cond, the countries of

26. Cadiz

3,129

315,450

286,919

south-eastern, are nearly 2000 miles asunder ; and the breadth of the Empire stretches through 25° of lat., or about 1700 miles. It is scarcely possible to form an estimate of the population ; if known to the officers of Government, they do not think proper to publish it ; and all that can be affirmed of it is, that it is very thinly scattered, and that the bulk of the inhabitants are everywhere in the lowest state of poverty and moral degradation. The Ottoman Turks are a branch of the great Toorkee family from Central Asia ; but their proper designation is OSMANLEE or OTHMANLEE, so called from Osman or Othman, the founder of the Empire, and the ancestor of the Imperial Family. Their total number is believed not to exceed 4,000,000 ; the rest of the population of the Empire consisting of Greeks, Arabs, Armenians, Turkonians, Kurdes, Druses, Maronites, Jews, &c.

The Turkish dominions in Europe and Asia were, till lately, divided into two great portions, each of which was under the charge of a *Beghlerbegh*, (Lord of Lords.) The one of these officers resided either at Monastir or Sophia, in Rumelia ; the other sometimes at Angora, sometimes at Kutahya. Besides this general division, there were smaller governments called *eyalet*, or principalities, which were subdivided into *livas* and *sanjaks*, (banners.) The *eyalets* were under the superintendence of viziers or pashas of three tails, and the *livas* of mirmirans, or pashas of two tails. At the commencement of the seventeenth century, the Empire contained 44 *eyalets*, and 220 *livas* ; but, at present, scarcely more than the half of these remain ; and, besides, the limits of the provinces have been and are continually changing.

IN AFRICA. Egypt has been possessed for several years by Mehemet Ali, an Albanian, who, after having massacred or expelled the Mameluke *Beys*, who so long domineered over the country, has resisted all the open or secret attempts of his master to supplant him, and now rules the whole region of the lower Nile, and the adjoining districts of Arabia, as an independent sovereign, with a merely nominal acknowledgement of the Emperor's supremacy. He possesses, likewise, Syria, Adana, and Crete or Candia. *Tripoli* and *Barca* were possessed for more than a century by a family of hereditary *Beys* or *Bushaws*,\* who were entirely independent of the Sultan ; but at last, in 1835, they were restored to the empire, and the *beys* supplanted by the Capitan Pasha ; so that Tripoli is again a province of Turkey.

\* This is the old English spelling of *Pasha*, or, as the French call it, *Pacha*.

## KINGDOM OF HELLAS, OR GREECE.

THIS kingdom forms the south-eastern extremity of Europe, and is nearly peninsular, being bounded on three sides by the Archipelago and the Mediterranean Sea. Its greatest length, from north to south, is about 172 miles, and the greatest breadth of its continental portion about 150 ; comprising an area of about 14,000 square geographical miles. It comprises the ancient Peloponnesus or Morea ; the Turkish province of Livadia, and part of those of Carilli and Lepanto, or Eastern and Western Hellas ; Eubea, or Negropont ; the Cyclades, and a part of the Sporades.

The kingdom is divided into 10 *nomos* or shires, which are subdivided into 46 *eparchies*. The following table contains the names of the *nomos*, and their chief towns ; of which those in Italics are also the chief towns of the *eparchies*.

NOMOS.	Pop. in 1836.	TOWNS.
Argolis . . . . .	89,340	<i>Nauplia, Argos, Corinth, Hydra, Castri, Cranidi, Poros, Damala.</i>
Achaia and Ellis . . . . .	86,879	<i>Patras, Vostitsa, Kalavrita, Pyrgos, Gastuni.</i>
Messenia . . . . .	61,035	<i>Arcadia, Phanari, Modon, Navarin, Coron, Androussa, Mavromathi, Calamata.</i>
Arcadia . . . . .	80,871	<i>Tripolitsa, Caritene, Prastos, Hagio Petro, Leontari.</i>
Laconia . . . . .	90,580	<i>Mistira, Monembasia, Vefilo.</i>
Acarnania and Etolia . . . . .	45,000	<i>Vrachori, Dragomestre, Missoloughi, Lepanto, Carpenitza.</i>
Loeris and Phocis . . . . .	43,740	<i>Salona, Galaxidi, Yelitun, Petradjlik, Lidoriki, Talanti.</i>
Attica and Boeotia . . . . .	74,553	<i>ATHENS, Egina, Megara, Livadia.</i>
Eubea . . . . .	41,525	<i>Negropont, Caristo, Scopelo ; the islands Skiathos, Skyros, Heliolimnia.</i>
Cyclades . . . . .	105,134	<i>Hermopolis, Andros, Tinos or Borgo, the islands Myconi, Delos, Kythnos, Kia or Zea, Serpho, Milo, Kimoli or Argentiere, Siphno or Siphanto, Polycandro, Sikinos, Thira or Santorin, Ios or Nios, Araphne or Naphio, Amorgos, Naxos, Paros, Antiparos, Andros, Syra, Tinos.</i>
	688,896	

ASIA is situate between 170° E. long. ; and 170° E. long. ; and Suez to Behring's Straits in India, to Cape Taimur in the north by the Arctic Ocean ; and on the south by the Mediterranean Sea, I.

We intended, in our outline of the Asia ; but we have not that none exist. We have with a formal arrangement of conjectures, without the brief outline of the

OTTOMAN EMPIRE countries watered by the Chief Towns : Smyrna, Bussrah.

ARABIA, possessed and nearly the whole the dominion of the Imam ; the territory of the Imam ; the dominion or influence on the coast of Africa as far as

The KINGDOM of Meshed.\*

TURKESTAN, possessed by the khans of Bokhara, Khokand, Tashkend, Balkh.

AFGHANISTAN, possessed by the Shah of Cabul, which has been the dominion of the Shuja, or Sooja-ul-Mulk, the heeana, as a pensioner of the British ; Peshawar. Herat and Belochistan, a whom acknowledge the dominion of the British.

INDIA. See separate page.

EASTERN PENINSULA. See separate page. *Calantan, Patani ; the adjacent islands of Patani, Shans.*

CHINESE EMPIRE. *Thibet, Soongaria, and 372 millions !*

RUSSIAN EMPIRE. *Armenia, Azerbaijan, &c. See illustrations of Russia.*

LITTLE THIBET. some of whom claim the dominion of the

THE EMPIRE OF

\* The vowels in Asiatic languages are not the same as in European. See the vowels in Asiatic Iran, Tehran, Isphahan, Shikawbul, Gheelawn, Masandran, &c.

## ASIA.

ASIA is situate entirely in the Northern Hemisphere, between  $1^{\circ}$  and  $77^{\circ}$  N. lat., and  $26^{\circ}$  and  $170^{\circ}$  E. long. ; and forms one continuous mass of land, the greatest length of which, from Suez to Behring's Strait, is about 7370 geographical miles ; and the breadth from Cape Comorin, in India, to Cape Taimura, in Siberia, about 4320. The superficial area is estimated at upwards of 12,000,000 square geographical, or 16,000,000 square English, miles. Asia is bounded on the north by the Arctic Ocean ; on the east and south-east, by the Pacific ; on the south, by the Indian Ocean ; and on the west, by the Ourals, Caspian Sea, Caucasus, Black Sea, Archipelago, Mediterranean Sea, Isthmus of Suez, and Red Sea.

We intended, in compliance with the usual practice, to give a political and statistical table of Asia ; but we have not been able to find materials for constructing it, and we are inclined to believe that none exist. We have, therefore, deemed it better to omit it than to impose upon our readers with a formal arrangement of figures, which would have presented nothing but a mass of conjectures, without the least approximation to accuracy. We shall merely give the names and a brief outline of the political divisions.

OTTOMAN EMPIRE, comprising *Asia-Minor* and *Syria*, with part of *Armenia*, and the countries watered by the Euphrates and Tigris, or the ancient *Assyria*, *Babylonia*, and *Chaldæa*. *Chief Towns* : Smyrna, Kutahya, Erzurum, Antioch, Aleppo, Damascus, Jerusalem, Baghdad, Bussrah.

ARABIA, possessed generally by numerous independent tribes ; but the north-western part, and nearly the whole coast of the Red Sea, with the holy cities of Mecca and Medina, are under the dominion of the *Pasha of Egypt*. In the south-western corner is situate the considerable territory of the *Imam of Sana* ; while the south-eastern corner and all the coast is under the dominion or influence of the powerful *Imam of Muskat*, who even extends his sway along the coast of Africa as far as Zanzibar.

THE KINGDOM OF IRAN OR PERSIA. *Chief towns* : Tehran, Ispahan, Tauris, Shiraz, Meshed.\*

TURKESTAN, possessed by numerous independent khans, the principal of whom are the khans of Bokhara, Khiva, Kokand, &c. *Chief towns* : Bokhara, Khiva, Samarkand, Khojand, Tashkend, Balkh.

AFGHANISTAN, possessed by the tribes of Afghans, who were lately subject to the kingdom of Cabul, which has been recently restored by the British government, in the person of Shah Shuja, or Sooja-ul-Mulk, the dethroned king, who had been resident for many years at Lood-heeana, as a pensioner of the East India Company. *Chief towns* : Cabul, Candahar, Ghizni, Peshawar. Herat and a small adjoining district form an independent kingdom.

BELOCHISTAN, a desert country possessed by the Beloochees, a nomade people, most of whom acknowledge the supremacy of the Khan of Kelat or Kulat.

INDIA. See separate table.

EASTERN PENINSULA, containing the kingdoms of *Burmah* and *Siam*, the *Empire of Annam* ; the Malay states of *Quedah*, *Perak*, *Salangore*, *Johore*, *Pahang*, *Kemamang*, *Tringano*, *Calantan*, *Patani* ; the British provinces of *Tennasserim*, *Wellesley*, and *Malacca*, with the adjacent islands of *Penang* and *Sincapore* ; and the country of the *Laos*, called also *Shyans* or *Shans*.

CHINESE EMPIRE, comprising *China*, *Corea*, *Loochoo*, *Formosa*, *Manchooria*, *Mongolia*, *Thibet*, *Soongaria*, and *Little Bukharia*, with a population variously estimated between 130 and 372 millions !

RUSSIAN EMPIRE, comprising *Siberia*, *Georgia*, *Mingrelia*, *Ineritia*, and portions of *Armenia*, *Azerbaijan*, and *Ghilan* ; the *Caucasus*, and the *Steppes of Astrakhan* and the *Kirghiz*. See illustrations of Russian Empire.

LITTLE THIBET. A mountainous region possessed by independent chieftains or princes, some of whom claim descent from Alexander the Great.

THE EMPIRE OF JAPAN, consisting of a cluster of large islands to the north-east of China.

\* The vowels in Asiatic names are pronounced like those of the Italian, and not of the English alphabet. For example, Iran, Tehran, Ispahan, Shiraz, Cabul, Ghilan, Mazanderan, are pronounced—Eerawn, Teghrawn, 'Spahawn, Sheeraws, Kawbul, Gheelawn, Mazand'rawn.

## INDIA.



table, the first column contains the names of the bailiwicks, and the second, the countries or islands in which they are situate.

Bailiwicks.	Countries—Islands.	Bailiwicks.	Countries—Islands.
<b>I. KINGDOM OF DENMARK.</b>		<b>Æro.</b>	Æro Island.
Copenhagen.	Zealand.	Nordborg.	Als Island.
Fredericksborg.	..... and Samsøe.	Sønderborg.	.....
Holbeck.	.....	Femern.	Femeren.
Soro.	.....	Separate Districts	.....
Præsto.	..... and Moen.	of Eckernförde	Schleswig.
Bornholm.	Bornholm.	& Frederikssort,	.....
Maribo.	Falster and Laaland.	Cappeln, &c.	Holstein.
Odense.	Fyen.	Steinborg.	.....
Svendborg.	Fyen and Langeland.	Ditmarsk.	.....
Hjørring.	North Jutland.	Rendsburg.	.....
Aalborg.	.....	Ransau.	.....
Thisted.	.....	Pinneberg.	.....
Viborg.	.....	Altona.	.....
Randers.	.....	Rheinbeck, Trittau,	.....
Aarhus.	.....	and Trembittel.	.....
Skanderborg.	.....	Rethwisch, Reinfeld,	.....
Veile.	.....	and Travendal.	.....
Ringkøbing.	.....	Segeberg.	.....
Kibe.	.....	Neumunster.	.....
Faroe.	Faroe Islands.	Ploen and Arensbroek.	.....
		Bordesholm, Kiel,	.....
		and Kronhagen.	.....
<b>II. DUCHIES.</b>		Clana.	.....
Gottorp.	Schleswig.	Separate Districts	.....
Flensborg.	.....	of Freetz, &c.	.....
Tondern.	.....	Ratsburg.	Lauenburg.
Apenrade and }	.....	Lauenburg.	.....
Lygumkloster. }	.....	Steinhors.	.....
Haderslev.	.....	Schwarsenberg.	.....
Hytten and Stapelholm.	.....	Separate District	.....
Husum, Bredsted, }	.....	of Moeln.	.....
and Eldersled. }	.....		

**PRINCIPAL TOWNS, WITH THEIR POPULATION.**

COPENHAGEN,	120,000
Altona,	27,000
Aalborg,	9,000
Odense,	7,000
Flensborg,	16,000
Schleswig,	8,000
Tonningen,	4,000
Rendsburg,	8,000
Kiel,	8,000
Elsinore,	7,000

The following is a general summary of the population of the kingdom; that of Zealand, Funen, Laaland, Falster, and North Jutland, according to a census taken in 1834; that of Schleswig, Holstein, Lauenburg, Faroe, and the foreign possessions, for 1832

Zealand, Moen, and Samsøe,	464,607
Funen, Langeland, and Thaainge,	167,062
Laaland and Falster,	66,186
North Jutland	525,952
Bornholm,	24,645

1,248,452

Schleswig,	360,000
Holstein,	404,000
Lauenburg,	40,000
Faroe Islands,	7,000

811,000

**FOREIGN POSSESSIONS—**

Iceland,	51,000
Greenland,	7,000
Christianborg, and other stations on the coast of Guinea,	44,000
The Islands of Santa Cruz, St Thomas, and St John, West Indies,	47,000
Tranquebar, and factories on the coast of Coromandel,	60,000

209,000

Total Population of the Monarchy, 2,268,452

26. Cuba	3,120	315,450	137,560	12,286,941
27. Cordova	3,348	266,919		
28. Jaen				

\* Many Spanish names are spelled indifferently with j or x, both of which letters have exactly the same sound; both being pronounced as gutturals without the slightest resemblance to the sound of the same letters in English. For example— Mexico, Trujillo, Ximenes, Guadaluara, Xucar, Loza, are also spelled Mejico, Trujillo, Jimenes, Guadaluara, Jucar, and Loja; but in both cases the pronunciation is the same, viz. Meh-hico, Trooh-hillyo, Hhimenes, Guadalu-hara, Hhuucar, Loh-ha. Ch is pronounced invariably the same as in the English words chair, cheese, child, choke, chuse, never hard like the Italian ch. The Spaniards have also a letter which they call n, *con tilde*, the sound of which is liquid, like the gn in French and Italian. The double n is also liquid, like the Italian gn.

COLONIES AND FOREIGN POSSESSIONS.—These have dwindled away, till only a few scattered islands in different parts of the world are all that now remain to the Queen of Spain and THE INDIES. In the WEST INDIES, the Islands of *Cuba* and *Port-Rico* contain an area of 35,400 square geographical miles, and a population of 1,000,000. In ASIA, the Spaniards possess *Luçon*, and some of the smaller *Philippine* Islands, with part of *Mindanao* and *Paragoa* and the *Marianne* Islands. In AFRICA, the Spaniards possess *Ceuta*, opposite Gibraltar, and the *Presidios* of *Penon-de-Velez*, *Alhucemas*, and *Melilla*, on the coast of Barbary; and the *Canary Islands*, in the Atlantic.

STATISTICAL TABLE OF THE PORTUGUESE DOMINIONS.

	Area in Square Geographical Miles.	Population computed in 1835.		Area in Square Geographical Miles.	Population computed in 1835.
<b>I. EUROPE.</b>					
Entre-Douro-e-Minho	2016	872,406	Cape Verd Islands	2,384	54,000
Tras-os-Montes	3068	931,313	Coast of Guinea	312	20,000
Upper Beira	6480	296,345	Angola	236,000	276,000
Lower Beira		109,215	Mozambique	216,000	286,700
Estremadura	6667	790,655		454,992	849,700
Alem-tejo	7740	314,311			
Algarve	1584	135,261	<b>III. ASIA.</b>		
Açores	909	225,000	Government of Goa	3768	417,906
	28,464	3,774,406	of Dill and Timor	1390	120,000
			of Macao,	72	38,400
<b>II. AFRICA.</b>				5200	576,300
Madeira and Porto Santo	296	112,500			

	Area.	Population.
I. In Europe	28,464	3,774,406
II. In Africa	454,992	849,300
III. In Asia	5,200	576,300
	488,656	5,190,006

TURKEY, OR OTTOMAN EMPIRE.

THE OTTOMAN EMPIRE, in its present diminished state, still comprehends a portion of the three divisions of the old world. In Europe, it includes *Rumelia*, or the countries lying between the Danube and the frontier of Greece; in Asia, it includes *Asia-Minor*, a portion of *Armenia*, and the countries watered by the *Euphrates* and *Tigris*; and in Africa, *Tripoli* and *Barca*,—all countries under the absolute sovereignty of the *Padishah*, or Emperor. Besides these, *Syria*, *Hedjas*, and *Egypt*, though possessed by an independent Pasha, are still considered as parts of the Empire. Of the superficial area of this wide spread Empire, no proper estimate can be made; inasmuch as the African and Asiatic portions of it extend into sandy deserts, where they have no determinate boundaries. Its extreme limits, however, the north-western, and the

Countries—Islands.  
ro Island.  
s Island.  
meren.  
hleswig.  
olstein.  
uenburg.  
ON.  
120,000  
27,000  
9,000  
7,000  
16,000  
8,000  
4,000  
8,000  
8,000  
7,000  
n; that of Zealand,  
en in 1834; that of  
832  
464,607  
167,062  
66,186  
525,952  
24,645  
1,248,452  
811,000  
209,000  
2,268,452

Argolis . . . . .	89,340	<i>Nauplia, Argos, Corinth, Hydra, Castri, Cranidi, Poros, Damala, Patras, Vostitza, Kalavrita, Pyrgos, Gastuni.</i> <i>Arcadia, Phanari, Modon, Navarin, Coron, Androussa, Mavromathi, Calamata.</i> <i>Tripolitza, Caritene, Prastos, Hagio Petro, Leontari.</i> <i>Mistra, Monembasia, Vailo.</i> <i>Vrachori, Dragomestre, Missolonghi, Lepanto, Carpenitza.</i> <i>Salona, Galaxidi, Yeitun, Petradjik, Lidortki, Talanti.</i> <b>ATHENS, Egina, Megara, Thebes, Livadia.</b> <i>Negropont, Caristo, Scopelo; the islands Skiathos, Skyros, Hellodromia.</i> <i>Hermopolis, Andros, Tinos or Borgo; the islands Myconi, Delos, Kythnos, Kia or Zea, Serpho, Milo, Kimoll or Argentiere, Siphno or Siphanto, Polycandro, Sikinos, Thira or Santorin, Ios or Nios, Araphne or Naphio, Amorgos, Naxos, Paros, Antiparos, Andros, Syra, Tinos.</i>
Achala and Ellis . . . . .	86,879	
Messenia . . . . .	61,035	
Arcadia . . . . .	80,871	
Laconia . . . . .	60,550	
Acarmania and Etolia . . . . .	45,000	
Loeris and Phocis . . . . .	43,740	
Attica and Boetia . . . . .	74,552	
Euboea . . . . .	41,525	
Cyclades . . . . .	105,134	
	688,826	

*Thibet, Soongaria, &*  
 372 millions!  
**RUSSIAN EMPIRE**  
*Armenia, Azerbaijan.*  
 See illustrations of  
**LITTLE THIBET**  
 some of whom claim  
**THE EMPIRE OF**  
 \* The vowels in Asia  
 Iran, Tehran, Ispahan, Sh  
 Kowbul, Gheelaun, Maza

## THE PRINCIPALITIES.

**WALLACHIA and MOLDAVIA** extend along the north side of the Danube, from the Pruth to the borders of Hungary and Transylvania; the former containing an area of 21,600 square geographical miles, with a population of less than 1,000,000; the latter an area of 11,600 miles, with a population of about 450,000. These countries were formerly provinces of the Turkish Empire, governed by princes called Hospodars, who were chosen by the Sultan from among the Greeks of Constantinople, and invested with regal authority—the attainment of the office being dependent upon the price offered for it. By the treaty of Bucharest, in 1812, the Czar acquired the right of interfering in matters connected with the religion of the people; and by the treaty of Adrianople, in 1829, this power of interference was so greatly extended, that they may now be considered as virtually provinces of Russia. To the Sultan, indeed, they still pay a small annual tribute, as an acknowledgment of his sovereignty; and he continues to appoint the Hospodar, selecting him from a list presented by the boyars (nobles,) a class who are completely subject to the domineering influence of Russia. The Hospodar, when once elected, holds his office for life. The government, however, is of the worst possible kind; every thing is in the most wretched disorder; and the people are divided into the two classes of tyrants and slaves.

**SERVIA** is a small province of about 9000 square geographical miles, with a population of about 380,000. In the early part of the present century it was governed by Czerni Georges, a native, who had served in the Austrian army, and who, enraged at the atrocities committed on his countrymen by the Turks, had rebelled, and expelled them. The Sultan, deeming it hopeless to recover the absolute dominion of the province, resolved to resign it to a native governor, who should have the entire management of the internal administration, on payment of a certain tribute; while the fortresses should be garrisoned by Turks, and the external relations remain under the Imperial control. Georges being dead before this arrangement took place, Milotsch Obrenovich, a person who had risen to distinction during the troubles, was chosen Prince, and the dignity was guaranteed to him and his heirs by Turkey and Russia. Though Semendria has been considered the capital of the principality, yet that town, it seems, now scarcely exists; and the actual seat of government is sometimes at *Kragojevacz*, and sometimes at *Belgrade*.

## UNITED STATES OF THE IONIAN ISLANDS.

**THESE** States consist of the islands of Corfu, Paxo, Antipaxo, Fano, Santa Maura, Theaki, Cephalonia, Zante, Cerigo, and Cerigotto, with several other islets and rocks, lying along the western and southern coasts of Turkey and Greece. They were formerly a portion of the foreign possessions of Venice; but, after the downfall of that ancient republic, they came into the possession of the French, who were, in turn, expelled by the British; and by the peace of Paris, in 1814, the Ionian Islands were left in possession of the latter. They form a sort of Republic, or rather what has been called a Constitutional Monarchy, the supreme authority being vested in a Senate, and a Lord High Commissioner, appointed by the Queen of Great Britain, and representing her as Sovereign. The fortresses are garrisoned by British troops; and the city of Corfu, in the island of that name, is the seat of government.

**INDIA**, is situated  
 66° 58' and 95° E.  
 south, and nearly as  
 Sinde to the eastern  
 On the north it is b  
 Ocean; on the east  
 Arracan from the B  
 Suleiman mountains  
 connected, at their  
 country within these  
 British East India C  
 superficial area exced

India has never fo  
 administrative divid  
 geographical names, v  
 illustration of the ge  
 and the great chain, h  
**THE HILLS.** North  
 the districts of *Kunna*  
*Bootan*, or the count  
**WATERS,** is the regio  
*Gurrah*, *Beas*, and  
 tending across the be  
 side. 3. **RAJPOOTAN**  
 the middle space bet  
 extends southwards t  
 extends from the Hill  
 Mogul subahs or prov  
 of *Hurriancee*, *Rohilc*  
 Ganges and Brahmap  
**OF CENTRAL INDIA,**  
 above the level of th  
 both sides of the Gul  
 lies between the Gul  
 the west of Gujrat, h  
 10. **THE DECCAN,** D  
 Kistnah and Tumbud  
*Aurungabad*, *Bejapo*  
 generally restricted t  
 which lies between th  
 divided into two regi  
 Upper; the former c  
 Kistnah to Cape Cor  
 the Western Ghauts  
 Ghauts and the sea, c  
 core, Cochim, and th  
 Malabar. 14. **THE C**

\* The first of these na  
 tain pass, or, generally, at  
 mountains themselves, wh



*Thibet, Soongaria, and Little Bukharia*, with a population variously estimated between 130 and 372 millions!

**RUSSIAN EMPIRE**, comprising *Siberia, Georgia, Mingrelia, Imeritia*, and portions of *Armenia, Azerbaijan, and Ghilan*; the *Caucasus*, and the *Steppes of Astrakhan* and the *Kirghiz*. See illustrations of Russian Empire.

**LITTLE THIBET**. A mountainous region possessed by independent chieftains or princes, some of whom claim descent from Alexander the Great.

**THE EMPIRE OF JAPAN**, consisting of a cluster of large islands to the north-east of China.

\* The vowels in Asiatic names are pronounced like those of the *Italian*, and not of the *English* alphabet. For example, Iran, Tehran, Ispahan, Shiraz, Cabul, Ghilan, Masanderan, are pronounced—Eerawn, Tegirawn, 'Spahawn, Sheerawn, Kawbul, Gheelawn, Masand'rawn.

## INDIA.

**INDIA**, is situate in the Northern Hemisphere, between  $7^{\circ} 57'$  and  $35^{\circ}$  N. lat., and between  $66^{\circ} 58'$  and  $95^{\circ}$  E. long., measuring 1870 English miles in its greatest length from north to south, and nearly as much in its greatest breadth, in lat.  $26^{\circ}$  north, from the western border of Sind to the eastern border of Assam. The natural boundaries of India are clearly defined. On the north it is bounded by the long range of the Himalayas; on the south by the Indian Ocean; on the east and south-east by the range of mountains which separates Assam and Arracan from the Birman Empire, and terminates at Cape Negrais; and on the west by the Suleiman mountains, which extend from the Suffeid Kho, near Cabool, to Ras Moaree, and are connected, at their northern extremity with the protruding spurs of the Himalayas. The whole country within these extensive limits is, with partial exceptions, either directly governed by the British East India Company, or more or less connected with it as tributary or allied. The superficial area exceeds 1,200,000 square miles.

India has never formed one empire, and has therefore not been subjected to any general system of administrative divisions. Different parts of the country, however, have obtained certain popular and geographical names, which are of frequent occurrence, and must therefore be mentioned as a necessary illustration of the geography of the country. 1. The mountainous region between the Sub-Himalayas and the great chain, has been called **NORTHERN INDIA**, and the British portion is known familiarly as **THE HILLS**. Northern India comprises the beautiful valley of *Cashmere*, drained by the River Jylum; the districts of *Kunawar, Gurwal, Kumaon*; the kingdom of *Nepaul*; the territory of *Sikim*; and *Bootan*, or the country of the Deb Rajah. 2. The **PUNJAB** or **PUNJAUB**, (the country of the **FIVE WATERS**), is the region watered by the Indus and its great tributaries, the Jylum, Chenab, Ravee, Gurrak, Beas, and Sutlege. It is divided into two portions by the *Salt Range*, a chain of hills extending across the bed of the Indus, and forming a table-land of considerable elevation on its northern side. 3. **RAJPOOTANA**, called also **RAJWARA** and **RAJAHSTAN**, (the country of the Rajpoots,) occupies the middle space between the Indus and the Ganges, on both sides of the Aravulli mountains, and extends southwards to the Ruin. 4. **HINDOOSTAN** is the popular name of the whole country which extends from the Hills, the Punjaub, and Rajwara, to the frontiers of Bengal, and comprises the Mogul subahs or provinces of *Delhi, Agra, Allahabad, Oude, and Bahar*; and the districts or regions of *Hurrianees, Rohilcund, Doab, and Bundelcund*. 5. **BENGAL**, the alluvial plain at the mouths of the Ganges and Brahmapootra, intersected in all directions by their innumerable branches. 6. **MALWAH**, or **CENTRAL INDIA**, a table-land, supported by the Vindhya and Aravulli mountains, about 2000 feet above the level of the sea, and sloping to the north-east. 7. **GUJRAT** or **GUZERATE**, the country on both sides of the Gulf of Cambay, including also the large peninsula of *Kattywar* or *Cattivar*, which lies between the Gulf of Cutch and the Gulf of Cambay. 8. **CUTCH** or **KACH'H**, a small peninsula to the west of Gujrat, between the Runn and the sea. 9. **SINDE**, the region at the mouth of the Indus. 10. The **DECCAN**, **DEKKHAN**, or **DUKKHUN**, extending from the Nerbuddah on the north, to the Kistnah and Tumbudrah rivers on the south; comprising the old Mogul provinces of *Khandeish, Berar, Aurungabad, Bejapoor or Visiapoor, Beder, Nandere, and Hydrabad*. The name, however, is now generally restricted to that province of the Bombay Presidency of which Poonah is the capital, and which lies between the Ghauts and the western border of the Nizam's territories. 11. The **CARNATIC**, divided into two regions, styled respectively **PAYEN-GHAUT** and **BALA-GHAUT**,\* or the Lower and the Upper; the former comprehending the low maritime plains along the coast of Coromandel, from the Kistnah to Cape Comorin; the latter comprehending the elevated table-land between the Eastern and the Western Ghauts, including **MYSORE**. 12. **MALABAR**, a long narrow strip between the Western Ghauts and the sea, extending 350 miles to the north-west of Cape Comorin, and including **Travancore, Cochin**, and the British province of Malabar. 13. **CANARA**, a similar strip, to the north of Malabar. 14. The **CONCAN** or **KONKAN**, a similar strip, extending northward from Canara to Gujrat,

\* The first of these names signifies literally, "Below the passes;" the other, "Above the passes." *Ghaut* means a mountain pass, or, generally, an ascending road or stair; but the name is usually, though improperly, applied by Europeans to the mountains themselves, which are traversed by the *Ghauts*.

and formerly included in the Mogul provinces of Aurungabad and Bejapoor. 15. GUNDWANA and ORISSA, a wild, and in some parts still unexplored, region, between Bengal, the Deccan, and Carnatic; the maritime portion being Orissa, the inland Gundwana, but with no well defined boundaries between them, or in any other direction, except the sea-coast. The south-eastern part of Orissa has been known by the name of the NORTHERN CIRCARS, since it was acquired by the Presidency of Madras in the year 1766. 16. ASSAM, the valley of the Bruhmaputra, to the north-east of Bengal. 17. ARRACAN, a narrow strip of country, to the south-east of Bengal, between the Anapectomiou mountains and the sea.

The political divisions of India may be arranged into eight classes:—1. Territories directly subject to the officers of the British East India Company; 2. Princes, with whom the British government have treaties of alliance, offensive and defensive, who have a right on their part to claim protection, external and internal, from the British government, and grant to the latter the right of interference in their internal affairs; 3. Princes with whom the British government have treaties of alliance, offensive and defensive, but without the right of internal interference, except when required by the princes themselves; 4. Princes mostly tributary, who acknowledge the supremacy of the British government, and are bound to co-operate with them, but who are supreme rulers in their own dominions; 5. Princes, with promise of guarantee and protection from the British government, but supreme in their own dominions; 6. Princes with whom the British government have relations of amity and friendship; Princes protected by the British government, with right to the latter to control their internal affairs; 7. Independent native states; 8. Possessions of foreign powers. The following table exhibits the estimated extent and population of these various territories:—

	Area in Square English Miles.	Estimated Population.
<b>I. BRITISH TERRITORY.</b>		
1. Presidency of Fort-William, Bengal,— Government of Bengal, Bahar, and Orissa; with Assam and Arracan, Government of Agra, or north-western provinces, with ceded districts on the Nerbuddah, &c.	181,182	60,000,000
2. Presidency of Fort St George, Madras,	121,982	15,000,000
3. Presidency of Bombay,	65,142	6,251,000
	<b>507,701</b>	<b>101,251,000</b>
<b>II. CLASS.</b>		
Pacishah (king) of Oude,	23,923	2,392,300
Rajah of Mysore,	27,909	2,790,900
Rajah of Berar or Nagpoor,	56,723	5,672,300
Rajah of Travancore,	4,574	457,400
Rajah of Cochin,	1,988	198,800
<b>III. CLASS.</b>		
The Nizam, or king of Hyderabad,	88,884	8,888,400
The Guickowar, or king of Buroda, in Gujrat,	24,950	2,495,000
<b>IV. CLASS.</b>		
Holkar or Rajah of Indore, in Malwah,	4,245	424,500
The Rajpoot princes of Oudipoor, Jeypoor, Joodpoor, Kotah, Bondi, Alwar, Bikaner, Jeysumere, Kishengurh, Bauswarra, Pertaub- gurh, Dungalpoor, Keroli, and Sirohi or Serowi,	107,625	10,762,500
The Rajah of Bhurtpoor,	1,946	194,600
The Nawab of Bhopal,	6,772	677,200
The Rao of Cutch or Kach'h,	7,396	739,600
The Rajahs of Dhar and Dewas,	1,466	146,600
The Rana of Dholpur, Barree, and Rajah-kairah,	1,626	162,600
The Rajah of Rewah,	10,310	1,031,000
The Rajahs of Dhattea, Jhansi, and Terhi, &c. } in Bundelcund, }	16,173	1,617,300
The Rajah of Sawuntwaree, in the Deccan,	935	93,500
<b>V. CLASS.</b>		
Ameer Khan, Lord of Tonk, Seronge, Nimbhara, Patiala, Keytal, Naba, and Jeend, (Seikhs along the Sutlege)	1,633	163,300
	16,602	1,660,200

GENERAL ATLAS. — STATISTICS.

door. 15. GUNDWANA in Bengal, the Deccan, with no well defined the south-eastern part of it was acquired by the Brahmaputra, to the south-east of Bengal,

1. Territories directly with whom the British right on their part to grant to the latter the British government have internal interference, butary, who acknowledge with them, but give of guarantee and dominions; 6. Princeship; Princes protected internal affairs; 7. Indic table exhibits the

Area in English Miles.	Estimated Population.
181,182	60,000,000
139,395	20,000,000
121,982	15,000,000
65,142	6,251,000
607,701	101,251,000
23,923	2,392,300
27,999	2,799,900
56,723	5,672,300
4,574	457,400
1,988	198,800
88,884	8,888,400
24,950	2,495,000
4,245	424,500
107,625	10,762,500
1,946	194,600
6,772	677,200
7,396	350,000
1,466	146,600
1,628	162,600
10,310	1,031,000
16,173	1,617,300
935	93,500
1,633	163,300
16,602	1,660,200

and officers of government being appointed directly by the sovereign of Great Britain. The revenue, in 1836, amounted to L.400,533, and the civil and military expenditure to L.325,275. For several years every thing in the island has experienced the most rapid and beneficial improvement; excellent roads, as good as the best in Britain, have been formed to facilitate communication; and Ceylon promises to be, at no distant date, one of the most splendid possessions of any crown.

PULO-PENANG,\* or PINANG, (officially PRINCE OF WALES ISLAND,) is situate two miles off the western coast of the Malayan peninsula, between 5° 15' and 5° 29' N. lat. and 100° E. long., and forms an irregular four-sided area of 160 square miles, with a group of lofty hills in the centre. Connected with Penang there is, on the opposite mainland, a territory called WELLESLEY PROVINCE, extending 35 miles along the coast and four inland. The total population of the two settlements amounted, in 1828, to 60,153.

The city of MALACCA, situate on the south-west coast of the peninsula, in lat. 2° 14' N. is the capital of a territory extending 40 miles along the shore and 30 inland, containing, however, only about 800 square miles, and a population of 34,333. At the southern extremity of the peninsula is the small island of SINGAPORE, or SINGAPORE, containing an area of 270 square miles, where a settlement was formed in 1818, and has since risen to a considerable degree of importance as an *entrepot* for the trade of the eastern islands. Population in 1834, 26,349, of whom only 130 were whites, the rest being Malays, Chinese, and natives of the other eastern countries.

The provinces of MARTABAN, RE or YE, TAVOY, and MERGUI, to the south-east of the Birman Empire, were acquired from the Birmans in 1826, and comprise an area of about 37,300 square miles, with a very scanty population, scarcely exceeding 50,000 souls. The principal town is *Moulmein*, *Maulmain*, *Moelmin*, or *Maulamyang*, a very thriving settlement on the south or left bank of the Saluen River, opposite Martaban, the frontier town of Birman.

Penang, Malacca, Sincapore, and the Birman provinces, are political dependencies of the Government of British India.

\* The word *Pulo*, prefixed to this and many other names in the East Indian Archipelago, is the common Malay word for island. Pulo-Penang, in particular, means "Betel-nut Island," the Malays conceiving its form to bear some resemblance to that vegetable production.

A F R I C A.

AFRICA is situate in both the Northern and Southern Hemispheres, between 37° 20' north, and 34° 50' south latitude; and between 51° 22' east, and 17° 32' west longitude. The greatest length from Cape Serrat, in Tunis, to Cape Lagulhas, its southern extremity, exceeds 5000 English miles; and its greatest breadth, from Cape Verde to Cape Gardafui, is about 4800. The superficial area amounts to 8,902,000 square geographical, or nearly 12,000,000 of square English miles.

Africa is usually divided by geographers into two great sections, called North Africa and South Africa, separated by the Equator, or rather, perhaps, by a line drawn obliquely from Cape Gardafui to Biafra. North Africa comprehends two great regions, which may be named the REGION OF THE NILE and MOGHREB; \* the former-comprising *Abyssinia*, *Nubia*, and *Egypt*; and the latter divided by the Arabs into four parts, viz. 1. BELED-UL-BERABER,\* the country of the Berabers, or BARBARY; which is subdivided into *Barha*, *Afrikiyeh*, (Tunis, and Tripoli,) *Moghreb-ul-Ausat* (the Middle-West, or Algiers,) and *Moghreb-ul-Aksa*, (the Far west, including Marocco, Fez, Tafilelt, and Sigilmessa.) 2. BELED-UL-JERID,\* (the Date-stick Country,) a long narrow tract between the Atlas mountains and the Desert; 3. BELED-ES-SAHARA, (the Desert Country;) and, 4. BELED-ES-SUDAN, (the Black Country, or the Country of the Blacks, called also by Europeans *Nigritia* or *Negroland*.) The last of these portions may be farther subdivided into four parts: — 1. *Eastern Soudan*, or the basin of the Tchad, and other great lakes; 2. *Western Soudan*, or the basin of the Joliba-Quorra; 3. *Guinea*, the maritime region between the sea and the mountains of Kong; and, 4. *Senegambia*, the country watered by the rivers Senegal and Gambia, and their branches. None of all these divisions have any well defined boundaries, except where they border upon the sea.

South Africa comprehends *Congo*, *Loango*, *Angola*, and *Benguela*, on the west coast; *Ajen*, *Zanguebar* or *Zanzibar*, *Mozambique*, *Sofala*, and *Caffraria* or *Kafferland*, on the east coast; and the *Colony of the Cape of Good Hope*, or *South Africa*, at the southern extremity. The whole of the interior is unknown, and none of the countries above mentioned, except the last, have definite boundaries. To these divisions may be added the islands, viz. *Madagascar*, *Bourbon*, *Mauritius*, *Comoro*, *Socotra*, and others, on the east coast; *Madeira* and *Porto Santo*, the *Canary Islands*, *Cape Verd Islands*, *St Helena*, *Ascension*, *Fernando-po*, *Principé*, *St Thomas*, and *Annobon*, on the west.

\* *Moghreb* signifies the *West*; and all the people of Western Africa are called by the Eastern Arabs *Moghrebins* or *Mourabbins* (&c. Western or West-Indians).

subdivided into four parts: — 1. *Eastern Soudan*, or the basin of the Tchad, and other great lakes; 2. *Western Soudan*, or the basin of the Joliba-Quorra; 3. *Guinea*, the maritime region

Labrador, Upper Canada, Lower Canada, New Brunswick, Nova Scotia, and the islands of Newfoundland, Cape Breton, Prince Edward, Anticosti, Bermudas, and Bahamas; several West India Islands, and Honduras in Central America.

4. *The United States of North America* \* occupy the middle region of the continent, extending from the Atlantic to the Pacific.

5. *The Republic of Texas* comprises the north-eastern portion of the Mexican territory, but its limits are still undefined.

6. *The Republic of Mexico* occupies the peninsular region south-west of Texas and the United States.

7. *The Republic of Guatemala, or United States of Central America*, occupies the long narrow tract between the Caribbean Sea and the Pacific Ocean. The greater part of the territory is yet a wilderness.

8. *The Republic of Hayti*, comprising the island formerly named Hispaniola and San-Domingo.

9. *Spanish America*, now consisting only of the islands of Cuba and Porto Rico.

\* For this very awkward and indistinctive name, Washington Irving has proposed to substitute *Appalachia* or *Alleghania* as the national appellation; the latter, in its English form, *Alleghany*, seems to be the preferable name.

10. *French North* of St Lawrence, and G

11. *Dutch North* St Martin in the West

12. *Swedish Amer* Indies.

UNITED S

Of the territory b within the limits of the the aboriginal tribes, or present of twenty-six S

States and Territories.	Area in Square Miles.	Total Population.					Slave Population.		
		1790.	1800.	1810.	1820.	1830.	1790.	1800.	1810.
Maine, . . . . .	35,000	96,540	151,719	228,705	298,335	399,955	0	0	0
*New Hampshire, . . . . .	9,490	141,899	183,762	214,360	244,161	269,328	158	8	0
Vermont, . . . . .	10,000	85,416	154,465	217,713	235,764	290,652	17	0	0
*Massachusetts, . . . . .	7,800	378,717	423,245	472,040	523,287	610,408	0	0	0
*Rhode Island, . . . . .	1,225	69,110	69,122	77,031	83,059	97,199	952	361	103
*Connecticut, . . . . .	4,764	238,141	251,002	262,042	275,202	297,665	2,759	951	310
*New York, . . . . .	48,000	340,120	566,756	959,949	1,372,812	1,918,608	21,324	20,343	15,017
*New Jersey, . . . . .	7,276	184,139	211,949	249,555	277,575	320,823	11,423	12,422	10,851
*Pennsylvania, . . . . .	46,000	434,373	602,365	810,091	1,049,458	1,348,233	3,737	1,706	795
*Delaware, . . . . .	2,100	59,098	64,273	72,674	72,749	76,748	8,887	6,153	4,177
*Maryland, . . . . .	13,500	319,728	341,548	380,546	407,350	447,040	103,036	105,635	111,502
*Virginia, . . . . .	70,000	748,308	880,200	974,622	1,065,379	1,211,405	208,427	345,796	392,516
*North Carolina, . . . . .	50,000	393,751	478,103	555,500	638,829	737,987	100,572	133,296	168,824
*South Carolina, . . . . .	33,000	249,073	345,591	415,115	502,741	581,185	107,094	146,151	196,365
*Georgia, . . . . .	62,000	82,548	162,101	252,433	340,987	516,823	29,264	59,404	106,218
Alabama, . . . . .	50,000	—	—	20,845	127,901	309,527	—	0	—
Mississippi, . . . . .	46,500	—	8,850	40,352	75,448	136,621	—	3,489	17,088
Louisiana, . . . . .	48,500	—	—	76,556	153,407	215,739	—	0	34,660
Tennessee, . . . . .	45,000	35,791	105,602	261,727	422,813	681,904	3,417	13,584	44,535
Kentucky, . . . . .	40,500	73,077	220,955	406,511	564,317	687,917	11,830	4,034	80,561
Ohio, . . . . .	45,000	—	45,365	230,760	581,434	937,903	—	0	—
Indiana, . . . . .	36,000	—	4,875	24,520	147,178	343,031	—	135	237
Illinois, . . . . .	54,000	—	—	12,282	55,211	157,455	—	—	168
Missouri, . . . . .	68,000	—	—	20,845	68,586	140,445	—	—	3,011
Michigan, . . . . .	58,000	—	—	4,762	8,896	31,639	—	—	24
Arkansas, . . . . .	54,000	—	—	—	14,273	30,388	—	—	—
Florida T. . . . .	55,000	—	—	—	—	34,730	—	—	—
Wisconsin T. . . . .	270,000	—	—	—	—	—	—	—	—
Iowa T. . . . .	—	—	—	—	—	—	—	—	—
District of Columbia, . . . . .	100	—	14,093	24,023	33,039	39,834	—	3,244	5,395
		3,919,829	5,305,941	7,265,559	12,861,182	12,861,182	607,997	856,732	1,191,359

N.B.—The original 13 United States are marked with asterisks prefixed. The total population, at the period of the next census in 1838, the population of Wisconsin already amounted to 18,149, and of Iowa to 1,000.



- 10. *French North America* comprehends the islands of St Pierre and Miquelon in the Gulf of St Lawrence, and Guadalupe and Martinique, with their dependencies in the West Indies.
- 11. *Dutch North America* comprehends the islands of St Eustatius, and Saba, and part of St Martin in the West Indies.
- 12. *Swedish America*, which is limited to the small island of St Bartholomew in the West Indies.

UNITED STATES OF NORTH AMERICA.

Of the territory belonging to this great confederacy, little more than one-half is comprised within the limits of the organized States and territories; the remainder being still occupied by the aboriginal tribes, or the straggling pioneers of civilization. The confederacy consists at present of twenty-six States, three territories, and one district, as stated in the following table:—

Slave Population.					Seats of Government.	Distance from Washington.
1790.	1800.	1810.	1820.	1830.		
0	0	0	0	0	Augusta,	595 Miles.
158	8	0	0	0	Concord,	474
17	0	0	0	0	Montpelier,	524
0	0	0	0	0	Boston,	432
952	381	103	48	17	Providence and Newport,	394.408
2,759	951	310	97	25	Hartford and Newhaven,	335.201
1,324	20,343	15,017	10,088	75	Albany,	378
1,423	12,422	10,851	7,657	2,254	Trenton,	166
3,737	1,706	795	211	403	Harrisburg,	110
8,887	6,153	4,177	4,509	3,292	Dover,	114
3,036	105,635	111,502	107,398	102,294	Annapolis,	87
3,427	345,796	392,518	425,153	469,757	Richmond,	122
0,572	139,296	168,824	205,017	245,601	Raleigh,	286
7,094	146,151	196,365	258,475	315,401	Columbia,	500
9,264	59,404	105,218	149,656	217,531	Milledgeville,	642
—	0	—	41,879	117,541	Tuscaloosa,	858
—	3,489	17,088	32,814	65,659	Jackson,	1035
—	0	34,660	69,064	109,588	New Orleans,	1203
3,417	13,584	44,535	80,107	141,603	Nashville,	714
1,830	4,034	80,561	126,732	165,213	Frankfort,	551
—	0	—	—	0	Columbus,	396
—	135	237	190	0	Indianapolis,	573
—	—	168	917	747	Vandalia,	781
—	—	3,011	10,222	25,081	Jefferson City,	980
—	—	24	—	32	Detroit,	526
—	—	—	1,617	4576	Little Rock,	1068
—	—	—	—	15,501	Tallahassee,	896
—	—	—	—	—	Madison,	850
—	3,244	5,395	6,377	6,119	Burlington,	—
—	—	—	—	—	WASHINGTON.	—
7,997	856,732	1,191,359	1,538,228	2,003,310		

Population, at the period of the next decennial census in 1840, is calculated to amount to eighteen millions. Vermont is estimated to amount to 18,149, and of Iowa to 22,859, all squatters.

Holkar or Rajah of Indore, in Malwah,	4,245	424,500
The Rajpoot princes of Oudipoor, Jeypoor, Jondpoor, Kotah, Bondi, Alwar, Bikaner, Jeysulmere, Kishengurh, Banswarra, Pertaugurh, Dungarpoor, Keroli, and Sirohi or Serowi,	107,625	10,762,500
The Rajah of Bhurtpoor,	1,946	194,600
The Nawaub of Bhopal,	6,772	677,200
The Rao of Cutch or Kael'h,	7,396	739,600
The Rajahs of Dhar and Dewas,	1,466	146,600
The Rana of Dholpur, Barres, and Rajah-kairah,	1,626	162,600
The Rajah of Rewah,	10,310	1,031,000
The Rajahs of Dhattea, Jhansi, and Terhi, &c. } in Bundelcund,	16,173	1,617,300
The Rajah of Sawuntwaree, in the Deccan,	935	93,500
<b>V. CLASS.</b>		
Ameer Khan, Lord of Tonk, Seronge, Nimbhara,	1,633	163,300
Patiala, Keytal, Naba, and Jeud, ( <i>Seikhs along the Sutlege</i> )	16,602	1,660,200
<b>VI. CLASS.</b>		
The Maharajah Scindia, in Central India,	32,944	3,294,400
<b>VII. CLASS.</b>		
The Rajah of Sattara, } both in the Deccan,	7,943	794,300
The Rajah of Kolapoor, }	3,184	318,400
<b>VIII. CLASS.</b>		
The kingdom of Lahore and Moulton, &c. (late Runjeet Singh's,)	160,000	4,000,000
The Ameers of Sinde,	10,000	2,000,000
The Khan of Daoudputra,	10,000	500,000
The kingdom of Nepaul,	36,000	2,000,000
Bootan, or the country of the Deb-Rajah,	20,000	1,000,000
<b>IX. CLASS.</b>		
French possessions:—Pondicherry, Chandernagore, &c.	500	209,000
Danish do. Serampore, Tranquebar, &c.	90	33,000
Portuguese do. Goa, Diu, &c.	2,500	500,000
	<b>* 1,217,632</b>	<b>165,089,500</b>

\* These numbers are only approximations, and those of the population are almost entirely conjectural. The Rajah of Mysore has, for some years, been suspended from his regal functions on account of misgovernment, and his states administered by an agent or commissioner of the Madras Presidency. The Rajahs of Sattara and Sawuntwaree, and some others, have been nearly falling into the same predicament; and the Ameers of Sinde have been recently (1839) compelled to enter into a subsidiary treaty with, and virtually to become the subjects of, the British Indian Government. Daoudputra has also recently been added to the list of protected states.

## DEPENDENCIES OF BRITISH INDIA.

**CEYLON.**—This magnificent island, "the gem of the eastern seas," as it has been called, is situate near the southern extremity of the Carnatic, and separated from it by the Strait of Manaar, the navigation of which is completely obstructed by Adam's Bridge, a ridge of rock and sand which extends across it. The greatest length of Ceylon is about 270 miles from north to south; the greatest breadth, from east to west, about 140; the superficial area about 25,000 square miles. The population, according to the census of 1836, amounted to 1,098,828 souls. The interior of the island is formed of ranges of elevated table-land and lofty mountains, while nearly all round the coast there is a broad belt of rich alluvial soil, well watered by numerous streams. Ceylon is completely under the influence of the monsoons; the north-east prevailing from November to February, and the south-west from April to September, the intervening months having variable winds or calms. The eastern side of the island is generally hot and dry, the western temperate and humid, and the climate of the southern coast is more congenial to Europeans than, perhaps, any part of the continent of India. In Ceylon, as in India, they have taken advantage of the interior highlands to form delightfully cool and invigorating retreats. Ceylon is entirely a crown colony, unconnected with the East India Company, the governor

4,245	424,500
07,625	10,762,500
1,946	194,600
6,772	677,200
7,306	350,000
1,466	146,600
1,626	162,600
10,310	1,031,000
16,173	1,617,300
935	93,500
1,633	163,300
16,602	1,660,200
32,944	3,294,400
7,943	794,300
3,184	318,400
160,000	4,000,000
10,000	2,000,000
10,000	500,000
36,000	2,000,000
20,000	1,000,000
500	209,000
90	35,000
2,500	500,000
217,632	165,080,500

subdivided into four parts: 1. *Western Soudan*, or the basin of the Joliba-Quorra; 2. *Guinea*, the maritime region between the sea and the mountains of Kong; and, 4. *Senegambia*, the country watered by the rivers Senegal and Gambia, and their branches. None of all these divisions have any well defined boundaries, except where they border upon the sea.

South Africa comprehends *Congo*, *Loango*, *Angola*, and *Benguela*, on the west coast; *Ajen*, *Zanguebar* or *Zanzibar*, *Mozambique*, *Sofala*, and *Caffraria* or *Kafferland*, on the east coast; and the *Colony of the Cape of Good Hope*, or *South Africa*, at the southern extremity. The whole of the interior is unknown, and none of the countries above mentioned, except the last, have definite boundaries. To these divisions may be added the islands, viz. *Madagascar*, *Bourbon*, *Mauritius*, *Comoro*, *Socotra*, and others, on the east coast; *Madeira* and *Porto Santo*, the *Canary Islands*, *Cape Verd Islands*, *St Helena*, *Ascension*, *Fernando-po*, *Principé*, *St Thomas*, and *Annobon*, on the west.

\* *Moghreb* signifies the West; and all the people of Western Africa are called by the Eastern Arabs *Moghrebins* or *Moghrubins* (i. e. Westmen or Westlanders.) *Beled* is variously expressed in Roman letters — *Beled*, *Belled*, *Bled*, *Blad*, *Bled Jerid* is the name of the dry branches of the date-tree, used as javelins.

## AMERICA.

THE continent of America extends from the 54th degree of south latitude to the 71st degree of north latitude; its extreme length, from the Straits of Magellan to Behring Straits, being 10,500 English miles. Beyond these limits, the islands of Tierra del Fuego extend one degree farther south; and, on the North-east, Greenland and the Arctic Islands, have been traced to 78° of latitude. The extent of the continent, and the islands connected with it, is estimated as follows:—

North America,	7,400,000
South America,	6,300,000
West Indies, Tierra Del Fuego, and islands in the east and west coasts,	150,000
Greenland, and Arctic islands to the north of Hudson's Strait,	900,000
Square English miles,	14,950,000

## NORTH AMERICA.

NORTH AMERICA lies between 8° and 72° north latitude, and 55° and 168° west longitude. The greater part of it forms a compact mass, but the outline of its coasts is exceedingly irregular, and nearly one-third of its entire length consists of a long narrow tract between the Atlantic and the Pacific Oceans. The longest straight line which can be drawn overland, extends from Cape Lisburn, in Russian America, to Cape Florida, a distance of 4260 miles; but the length of a somewhat winding line, stretching from the Isthmus of Panama, to the Arctic Ocean, west of Mackenzie's river, falls little short of 5900. Its greatest breadth, between 62° and 54° north latitude, is nearly 3000 miles; while to the south of the 30th parallel it becomes gradually narrower, till at Panama it is not more than 30 miles across.

Although a large portion of North America is still occupied by the aboriginal tribes, and there are extensive tracks unfitted for the residence of civilized man, yet the whole continent has been, at least nominally, divided by lines of demarcation among certain European powers, and their colonists.

1. *Danish America* comprises Iceland, Greenland, and the islands of Santa Cruz, St Thomas, and St John, in the West Indies.
2. *Russian America* consists of the north-western peninsula, with a strip of coast reaching to the most southerly point of Prince of Wales' Island. The only establishments, however, besides the capital, within this vast territory, are a few factories and forts of the Russian American Fur Company. The capital is *New Arkhangel*, on Sitka Island, a town with 10,000 inhabitants. The company have also a fortified factory at Bodega, on the coast of California.
3. *British America* comprises all that immense region which lies between the Polar Basin and the United States; but to the westward of the Rocky Mountains the boundary is still a matter of dispute, the British claim extending southward to the Columbia River, while, on the contrary, the United States extend their claims northward to the Russian border on the sea-coast. The British territory is divided into Hudson's Bay and North-western territory.

ely conjectural. The Rajah isgovernment, and his states and Sawuntwree, and some en recently (1830) compelled dian Government. Desoud-

## INDIA.

as it has been called, is the Strait of Manaar, the k and sand which extends th; the greatest breadth, niles. The population, of the island is formed of e coast there is a broad letely under the influence nd the south-west from The eastern side of the ate of the southern coast India. In Ceylon, as in uly cool and invigorating a Company, the governor

Iowa	100	—	14,093	24,023	33,039	39,834	—	3,244	5,39
District of Columbia,		3,019,829	5,306,941	7,265,559	12,861,182	12,861,182	607,997	856,732	1,191,3

*N.B.*—The original 13 United States are marked with asterisks prefixed. The total population, at the period of the In 1838, the population of Wisconsin already amounted to 18,149, and of

## BRITISH AMERICA.

THE British dominions in North America are divided into the five provinces of Lower Canada, Upper Canada, New Brunswick, Nova Scotia, Prince Edward's Island, and Newfoundland; besides the Hudson's Bay and north-west territory, and the Bermudas or Somers' Islands, in the Atlantic Ocean. To each of these provinces a constitution has been granted, founded on that of the mother country; and each has a governor, or lieutenant-governor, a legislative council appointed by the Crown, and a house of commons or representatives chosen by the people.

PROVINCES.	Area in Square Miles.	Population in 1834.	CHIEF TOWNS.
Lower Canada,	250,000	549,005	Quebec and Montreal
Upper Canada,	100,000	336,461	Toronto and Kingston
New Brunswick,	27,704	119,457	Frederickton and St Andrews
Nova Scotia,	18,742	142,548	Halifax
Prince Edward's Island,	2,131	32,292	Charlottetown
Newfoundland,	35,913	60,088	St John's
Bermudas,	19	8,862	Georgetown
	434,509	1,239,713	

THESE islands  
 1. The GRE  
 2. The CAR  
 Rico; subdivided  
 the north of it;  
 which lie to the  
 their dependenci  
 3. The BAN  
 4. The SMA  
 viz. Trinidad, Ma

Islands.
Cuba,
Hayti,
Jamaica,
Porto-Rico,
Bahamas,
St Thomas,
St John,
Santa Cruz,
Tortola,
Virgin-gorda,
Anguilla,
St Martin,
St Bartholome
Saba,
Barbuda,
St Eustatia,
St Christophe
Nevis,
Antigua,
Montserrat,
Guadalupe,
Desada,
Marigalante,
Dominica,
Martinique,
St Lucia,
St Vincent,
Barbadoes,
Grenada,
Tobago,
Trinidad,
Margarita,
Curaçon,

## TEXAS.\*

THIS new state is situate on the north-west side of the Gulf of Mexico, but its western and southern boundaries are still undefined. It has been formed by a number of citizens of the United States, who obtained grants of land in the province of Texas from the Mexican government, and, in 1835, declared themselves independent. The Mexicans endeavoured to crush the rebellion, but the settlers having been joined by a great number of volunteers from all parts of the States, defeated the Mexican army, which was led against them by General Santa-Anna, the President of the Republic, and took the leader prisoner. On the 17th of March, 1836, a convention of delegates unanimously adopted a constitution, which, in its general principles, closely resembles that of the United States; and the first congress held its first session at Houston, the seat of government, on the 1st of October, 1836. The executive authority is vested in a chief magistrate, styled the President of the Republic of Texas, and the first president chosen was General Samuel Houston, the successful leader of the revolt.

\* The Anglo-Americans, according to the analogy of their language, pronounce this name Teckas; the Mexicans, according to the analogy of theirs, pronounce it Teghas or Teh-haa.



		3,244	5,395	6,377	6,119	Burlington, WASHINGTON.
2	607,997	856,732	1,191,359	1,538,228	2,008,310	

Population, at the period of the next decennial census in 1840, is calculated to amount to eighteen millions. Maryland amounted to 18,149, and of Iowa to 22,859, all squatters.

## WEST INDIES.

THESE islands are divided into four principal groups, as follows :—

1. The GREATER ANTILLES, Cuba, Hayti, Jamaica, Porto-Rico.
2. The CARIBBE ISLANDS, consisting of Tobago, and all the islands between it and Porto-Rico; subdivided into, 1. The *Leeward Islands*, consisting of Dominica, and all the islands to the north of it; and, 2. The *Windward Islands*, consisting of Martinique, with the islands which lie to the south of it. St Thomas, St John, Santa Cruz, Tortola, Virgin-Gorda, and their dependencies, are also called the *Virgin Islands*.
3. The BAHAMAS, or LUCAYOS, consisting of all the low islands to the north of Cuba.
4. The SMALLER ANTILLES, consisting of the islands along the coast of South America, viz. Trinidad, Margarita, Tortuga, Salada, Orchilla, Buen-Aire, Curaçoa, and Oruba.

STATISTICAL TABLE OF THE ISLANDS.

Islands.	Area In Square Miles.	Population.			Belong to
		White.	Black.	Total.	
Cuba, . . . . .	54,600	311,051	393,436	704,487	Spain.
Hayti, . . . . .	30,000			935,335	Independent.
Jamaica, . . . . .	6,400	36,000		311,962	Britain.
Porto-Rico, . . . . .	4,140	162,311	161,527	323,838	Spain.
Bahamas, . . . . .	5,500	4,657	13,916	18,573	Britain.
St Thomas, . . . . .	40	550	4,500	5,050	Denmark.
St John, . . . . .	40	180	2,250	2,430	—
Santa Cruz, . . . . .	100	2,223	29,164	31,387	—
Tortola, . . . . .	90	477	6,488	6,965	Britain.
Virgin-gorda, . . . . .	80	1,500	6,500	8,000	—
Anguilla, . . . . .	30	365	2,735	3,080	—
St Martin, . . . . .	90			6,100	Holland.
St Bartholomew, . . . . .	60			8,000	Sweden.
Saba, . . . . .	10			1,600	Holland.
Barbuda, . . . . .	90			1,500	Britain.
St Eustatia, . . . . .	22	5,000	15,000	20,000	Holland.
St Christopher's, . . . . .	70	1,612	23,660	25,272	Britain.
Nevis, . . . . .	20	700	10,722	11,422	—
Antigua, . . . . .	93	1,980	33,432	35,412	—
Montserrat, . . . . .	78	380	7,329	7,659	—
Guadalupe, . . . . .	675			116,031	France.
Desada, . . . . .	25			900	—
Mariegalante, . . . . .	90			12,385	—
Dominica, . . . . .	290	840	17,990	18,830	Britain.
Martinique, . . . . .	970			127,574	France.
St Lucia, . . . . .	225	881	17,267	18,148	Britain.
St Vincent, . . . . .	131	1,301	25,821	27,122	—
Barbadoes, . . . . .	166	14,959	87,953	102,912	—
Grenada, . . . . .	109	801	27,322	28,123	—
Tobago, . . . . .	104	280	14,621	14,901	—
Trinidad, . . . . .	1,700	4,201	41,063	45,264	—
Margarita, . . . . .	354	5,500	6,500	12,000	Venezuela.
Curaçoa, . . . . .	600	1,200	7,300	13,712	Holland.

Lower  
New-  
Somers'  
granted,  
a legis-  
osen by

Andrews

western  
s of the  
govern-  
o crush  
all parts  
a-Anna,  
1836, a  
inciples,  
ssion at  
ority is  
st presi-

Mexicans,

## MEXICO.

THE REPUBLIC OF MEXICO was divided, by the constitution of 1824, into 19 States, 4 Territories, and the Federal District ; but a decree of 1835 provided for a new division of the country into departments. Before the declaration of independence, February 24, 1821, Mexico or New Spain, was a viceroyalty of Spain, and was divided into 12 intendencies and 3 provinces, and now contains a population of about 7,687,000.

## CENTRAL AMERICA.

THIS country, which was formerly a province of Spain, and styled the Captain-Generalship of Guatemala, was declared independent by the people on the 15th of December, 1821, and was incorporated with Mexico ; but on the fall of Iturbide, it disconnected itself from Mexico, and was formed into a separate independent republic November 22, 1824, under the title of Federal Republic of Central America ; and the government was organized in April, 1825. It comprises 5 States, with a population of about 2,000,000.

## SOUTH AMERICA.

THIS extensive continent is a peninsula, connected with North America by the narrow isthmus of Panama or Darien, which in one part is only thirty miles across, and not more than 633 feet above the level of the Pacific Ocean. The greatest length of the peninsula from north to south is 4550 miles, and its greatest breadth 3200. It covers an area of 6,500,000 square miles, about three-fourths of which lie between the tropics, and the other fourth within the southern temperate zone.

**DIVISIONS.**—New Granada, Venezuela, Equador, or Ecuador, Peru, Bolivia, or Upper Peru, Chili, the Argentine Republic, or United States of Rio de la Plata, Paraguay, Uruguay, Brazil, Guyana, Patagonia, and the Archipelago of Tierra del Fuego.

Soon after the invasion of Spain by the French in 1808, a revolutionary spirit began to manifest itself in the Spanish colonies ; and, before long, all these colonies, one after another, declared themselves independent, and formed republican constitutions, most of which were modelled, in a great measure, upon the constitution of the United States. The people, however, were little accustomed to free institutions, and were ill prepared, by character, education, and habits, to sustain a republican government ; and their condition, since the declarations of independence, has been, for the most part, a state of revolution, disorder, and misrule. But the history and statistics of these republics are very imperfectly known.

## OCEANIA.

THE islands to the south-east of Asia have been usually considered as appendages of that continent ; but they are now classed by the Continental geographers along with the islands of the Pacific Ocean, as a fifth division of the World, under the name of Oceania or Oceanica. Oceania is divided into Western Oceania, or Malaysia ; Central Oceania, or Australasia ; and Eastern Oceania, or Polynesia.

## MALAYSIA.

THIS division derives its name from the Malays, a peculiar variety of the human race, to which the principal, if not the dominant people of the Archipelago belong ; and is subdivided into the following groups, viz. :—

1. The *Sumatran group*, comprising Sumatra, Banca, Billiton, Lingan, Panjour, and other islands on the east and west coasts of Sumatra.
2. The *Javan group*, comprising Java, Madura, Bali, Lombock, &c.
3. The *Sumbava-Timor group*, comprising Sumbava, Flores, Solor, Sabrao, Lomblem, Panter, Ombay, Timor, Simao, Rotti, Dao, Savou, Sumba, or Sandelwood, &c.
4. The *Moluccas*, comprising Amboyna, Ceram, Booro, Goram, Banda, Lonthoir, Pale

S GENERAL ATLAS. — STATISTICS.

portions of Celebes; part of Timor, belong either mediately or immediately to the King of Holland, whose Governor-General resides at the city of **BATAVIA**, in Java. The Portuguese possess a part of Timor. The Spaniards possess portions of Luçon, Mindinao, and others of the Philippines; and their capital is the city of **Manilla**, in Luçon. The rest of Malaysia is possessed by numerous independent princes and tribes. The dominant people are chiefly of the tawny or brown variety of mankind; but several of the smaller islands, the interior of Borneo and Sumatra, and all Australasia, except new Zealand, are occupied by people of the Ethiopic or Negro race.

**AUSTRALIA** is now, in Britain at least, the generally received name of the large island formerly called **NEW HOLLAND**, which contains a superficial area of more than 3,000,000 of square miles. Within the last half century, various British colonies, distinguished by the names of New South Wales, and Australia Felix, South Australia, and Western Australia, have been planted on its shores.

*New South Wales* was discovered by Cook, who sailed along the whole coast, from Cape Howe to Cape York, in the year 1770. In January, 1788, a convict settlement was established at Port Jackson; but for many years the progress of discovery and improvement was very slow. It was only in 1813, that the first passage across the Blue Mountains, a range which runs parallel to the coast, was effected; but since that time, colonists have flocked to the settlement, and its progress has been unusually rapid. According to a census taken in September, 1836, the population amounted to 77,096, as stated in the following Table; and the number of sheep exceeds 1,000,000.

COUNTIES, &c.	MALES.			FEMALES.			General Total.	RELIGIONS.			
	Free.	Convicts.	Total.	Free.	Convicts.	Total.		Protestants.	Roman Catholics.	Jews.	Pagans.
Argyle, . . . . .	893	1,106	1,999	466	36	466	2,417	1,518	783	13	3
Bathurst, . . . . .	565	804	1,369	262	98	360	1,729	1,343	485	1	
Bilgh, . . . . .	125	219	344	31	1	32	376	273	103		
Brisbane, . . . . .	271	974	1,245	117	16	133	1,378	1,004	373	1	
Camden, . . . . .	1,206	1,188	2,374	730	57	787	3,161	2,158	923	18	3
Cook, . . . . .	264	266	1,350	675	27	702	2,052	1,517	534		1
Cumberland, . . . . .	17,434	7,284	24,788	6,565	1,825	15,000	39,797	29,000	10,770	371	63
Durham, . . . . .	244	1,749	2,993	461	54	515	3,508	2,300	904		
Georgiana, . . . . .	242	227	469	101	5	106	575	339	234		
Gloucester, . . . . .	198	589	718	132	4	136	854	628	222		1
Hunter, . . . . .	267	225	562	211	15	226	804	639	175		1
King, . . . . .	229	307	476	99	9	108	544	327	217		
Macquarie, . . . . .	223	675	1,068	141	61	202	1,300	898	376	24	2
Murray, . . . . .	613	853	1,466	250	19	269	1,738	1,069	650	8	1
Northumberland, . . . . .	1,627	1,780	3,607	1,211	198	1,409	5,016	3,501	1,398	11	6
Phillip, . . . . .	59	169	228	18	1	19	247	147	100		
Roxburgh, . . . . .	737	691	1,628	312	40	352	1,980	1,415	661	3	1
St Vincent, . . . . .	171	341	512	69	11	80	598	430	163		
Wellington, . . . . .	132	283	465	60	5	65	530	357	173		
Westmoreland, . . . . .	219	260	479	92	8	100	579	363	183		1
Without the Boundaries, . . . . .	1,359	1,300	2,659	294	15	309	2,968	1,784	1,164	2	18
Road and Iron Gangs, . . . . .	22	2,190	2,212	17	1	18	2,230	1,394	839	7	
Penal Settlements, . . . . .	84	1,627	1,697	23	78	101	1,628	926	697	2	6
Colonial Vessels at Sea, . . . . .	1,175		1,175				1,175	850	325		
Port-Phillip, . . . . .	189		189	38		38	224	210	14		
<b>Totals, . . . . .</b>	<b>30,295</b>	<b>25,254</b>	<b>55,539</b>	<b>18,990</b>	<b>2,977</b>	<b>21,967</b>	<b>77,096</b>	<b>54,621</b>	<b>21,696</b>	<b>477</b>	<b>100</b>

*Principal Towns of New South Wales, with their Population in 1836.*—**SYDNEY**, 16,232; **Paramatta**, 2637; **Liverpool**, 619; **Windsor**, 998; **Richmond**, 762; **Newcastle**, 536; **Macquarie**, 536; **Maitland**, 1456. The chief town on the south coast is **Melbourne**, on Port-Phillip.

*South Australia* comprises that portion of New Holland which is situate between the 132° and 141° of east longitude and the tropic of Capricorn, and the south coast. It has been recently erected into a colony, and the first settlements have been formed upon the east side of the Gulf of St Vincent. The capital has been fixed at the town of **Adelaide**, which already contains 6000 inhabitants. A number of colonists have also recently established themselves at **Port Lincoln**, on the west side of Spencer's Gulf.

*Western Australia.*—The first settlers in this colony arrived at the Swan river in 1829. The limits of the colony are between 31° and 35° south latitude, and between the west coast and 129° east longitude, comprising a territory 1280 miles in length, from north to south, and 800 in breadth. The principal settlements are at the Swan river, but settlers have also spread to a considerable distance inland and along the coast, and fifteen counties have been already formed.

of 1824, into 19 States, for a new division of the February 24, 1821, Mexico dependencies and 3 provinces.

led the Captain-General-15th of December, 1821, disconnected itself from number 22, 1824, under the t was organized in April,

America by the narrow across, and not more than the peninsula from north area of 6,500,000 square e other fourth within the

Peru, Bolivia, or Upper lata, Paraguay, Uruguay,

plutionary spirit began to lonics, one after another, ns, most of which were ates. The people, how- by character, education, since the declarations of er, and misrule. But the

ed as appendages of that along with the islands of of Oceania or Oceanica. nia, or Australasia; and

y of the human race, to long; and is subdivided gan, Panjour, and other

cc. color, Sabrao, Lomblem, wood, &c. Banda, Lonthair, Puk

## OCEANIA.

THE islands to the south-east of Asia have been usually considered as appendages of that continent ; but they are now classed by the Continental geographers along with the islands of the Pacific Ocean, as a fifth division of the World, under the name of Oceania or Oceanica. Oceania is divided into Western Oceania, or Malaysia ; Central Oceania, or Australasia ; and Eastern Oceania, or Polynesia.

### MALAYSIA.

This division derives its name from the Malays, a peculiar variety of the human race, to which the principal, if not the dominant people of the Archipelago belong ; and is subdivided into the following groups, viz. :—

1. The *Sumatran group*, comprising Sumatra, Banca, Billiton, Lingan, Panjour, and other islands on the east and west coasts of Sumatra.
2. The *Javan group*, comprising Java, Madura, Ball, Lombok, &c.
3. The *Sumbava-Timor group*, comprising Sumbava, Flores, Solor, Sabrao, Lomblem, Panter, Ombay, Timor, Simao, Rotti, Dao, Savou, Sumba, or Sandelwood, &c.
4. The *Moluccas*, comprising Amboyna, Ceram, Booro, Goram, Banda, Lonthoir, Pulo Ali, Letti, Moa, Lackar, Sermatta, Kissir, Wetter, Grand Kay, Timorlaut, Gilolo, Ternate, Tidor, Batchian, Pulo Obi, Mysol, Popo, &c.
5. The *Celebes group*, comprising Celebes, Sangir, Siao, Banca, Koulla, Bouton, Salayer, &c.
6. The *Group of Borneo*, comprising Borneo, Natuna, and other islands.
7. The *Philippines*, consisting of about a thousand islands, the principal of which are Luçon, Mindanao, Palawan, &c.

### AUSTRALASIA.

This name signifies "South Asia," and was originally intended for New Holland, but is now so extended as to include, not only that great island, but also Papua, or New Guinea, Wageoo, Arroo, Louisiade, New Britain, New Ireland, the Solomon Isles, New Hebrides, New Caledonia, Norfolk Island, New Zealand, Van Diemen's Land, and a number of smaller islands between and adjoining to these.

### POLYNESIA,

Or the "Many Islands," is the name given to the innumerable islands scattered over the Pacific Ocean to the south of the 40° of north latitude, and west of the 108° meridian west. Many of them are arranged in groups or clusters, while others occur at solitary distances. The principal groups are :—

The *Hawaiian Archipelago* (*Sandwich Islands*;) the *Georgian and Society Islands*, including *Tahiti* (*Otaheite*;) the *Low Islands*; the *Marquesas*, and *Washington Islands*; the *Harvey Islands*; the *Navigator's Islands*; *Dangerous Archipelago*; *Tonga*, *Friendly*, and *Feejee Islands*; the *Caroline Islands*; the *Marian or Ladrone Islands*; the *Bonin Islands*; *Easter Island*, &c. &c.

The Polynesian islands and New Zealand are inhabited by various tribes, all referrible to the Malay variety of mankind, who speak various dialects of one common language. Of these the New Zealanders are the finest race, though some others have made greater progress in civilization, particularly the Hawaiians, who form a very enterprising commercial nation, under a monarchical government. They even publish a newspaper under the title of *Kumu Hawaii*, or *Hawaiian Monitor*.

Of the Malaysian islands, Java, Madura, Banca, Billiton, Lingan, Tanjong-pinang, Padary, Palembang, and their dependencies in Sumatra ; most of the Moluccas, Macassar, and other



*Principal Towns of New South Wales, with their Population in 1833.*—**SYDNEY**, 16,232; Paramatta, 2637; Liverpool, 619; Windsor, 998; Richmond, 762; Newcastle, 536; Macquarie, 536; Maitland, 1456. The chief town on the south coast is Melbourne, on Port-Phillip.

*South Australia* comprises that portion of New Holland which is situate between the 132° and 141° of east longitude and the tropic of Capricorn, and the south coast. It has been recently erected into a colony, and the first settlements have been formed upon the east side of the Gulf of St Vincent. The capital has been fixed at the town of *Adelaide*, which already contains 6000 inhabitants. A number of colonists have also recently established themselves at *Port Lincoln*, on the west side of Spencer's Gulf.

*Western Australia.*—The first settlers in this colony arrived at the Swan river in 1829. The limits of the colony are between 31° and 35° south latitude, and between the west coast and 129° east longitude, comprising a territory 1280 miles in length, from north to south, and 800 in breadth. The principal settlements are at the Swan river, but settlers have also spread to a considerable distance inland and along the coast, and fifteen counties have been already formed, viz. *Twiss, Perth, Murray, Wellington, Nelson, Sussex, Lanark, York, Grantham, Wicklow, Goderich, Stirling, Hay, Plantagenet, Kent.* The principal towns are *Perth* and *Freemantle*, on the Swan river, in Perth county; and *Albany*, on King George's Sound, in Plantagenet county. The population probably does not exceed 2000; and the progress of the settlement has hitherto been very slow, though steady.

*Tasmania, or Van Diemen's Land*, is a large island separated from N. S. Wales by Bass' Strait. It is about 210 miles in length from north to south, and about 150 from east to west, comprising an area of 24,000 square miles, or 15,000,000 of acres. The southern part of the island was discovered in 1642, by Abel Tasman, a Dutchman, who gave it its present name in honour of Anthony Van Dieman, the Governor-General of the Dutch East Indies. Its insularity was proved by Messrs Bass and Flinders, who sailed round it in 1799. A small penal settlement for convicts was established in 1803; and early in 1804, Governor Collins arrived in the river Derwent, took formal possession of the country, and founded Hobart Town, now the capital of the island. The population at 31st December, 1836, amounted to 43,895, viz. free males, 15,593; free females, 10,351; male convicts, 15,590; female convicts, 2071.

*Norfolk Island*, 900 miles E.N.E. of Sydney, is a penal settlement reserved exclusively for convicts.

In October, 1838, a new establishment was formed at *Port-Essington*, on Coburg peninsula, on the north coast of New Holland; and a town named Victoria has been commenced.

**NEW ZEALAND** consists of two large islands, nearly adjoining, which extend 800 miles in length, with an average breadth of only 100, and a smaller island at the southern extremity. Along its great extent of coast there are numerous harbours of unrivalled excellence, into some of which fine rivers enter, after having passed through districts of great extent and fertility. The insular position of the country, and the lofty mountains which intersect it, insure a perpetual supply of moisture, and hence the country abounds in beautiful forests. The climate is one of the finest and most equable in the world; and, indeed, no other country possesses so many requisites for becoming a great commercial and naval power. The natives are sub-divided into very small communities or families, without any individual who possesses the slightest political authority, and are excessively jealous of each other. They are thus likely to become an easy prey to the European colonists, who are intruding themselves upon them; and it is not unlikely that this, the finest of the Polynesian races, may ere long become extinct, or at best, the hewers of wood and the drawers of water to their powerful invaders. These islands were discovered in 1642, by Abel Tasman, a Dutch navigator, who bestowed upon them their present barbarous name, in honour of the province of Zealand, in Holland. They were more fully explored by Cook, whose name is attached to the strait which he discovered between the two great islands. The northmost island is named *Eaheino-mawee*, the middle one *Tawai-Pocennamo* and the southmost *Stewart's Island*.

ed as appendages of that along with the islands of of Oceania or Oceania. ania, or Australasia; and

ty of the human race, to along; and is subdivided

ingan, Panjour, and other

&c. Solor, Sabrao, Lomblem, lwood, &c.

n, Banda, Lonthoir, Pulo morlaut, Gilolo, Ternate,

Banca, Xoulla, Bouton,

r islands. The principal of which are

d for New Holland, but is o Papua, or New Guinea, non Isles, New Hebrides, and a number of smaller

islands scattered over the of the 108° meridian west. occur at solitary distances.

n and Society Islands, in- d Washington Islands; the Tonga, Friendly, and Feejee the Bonin Islands; Easter

rious tribes, all referrible to the common language. Of have made greater progress ng commercial nation, under the title of Kumu Hawaii,

n, Tanjong-pinang, Padary, uccas, Macassar, and other











# WORLD.

## EASTERN HEMISPHERE.



torrid Zone

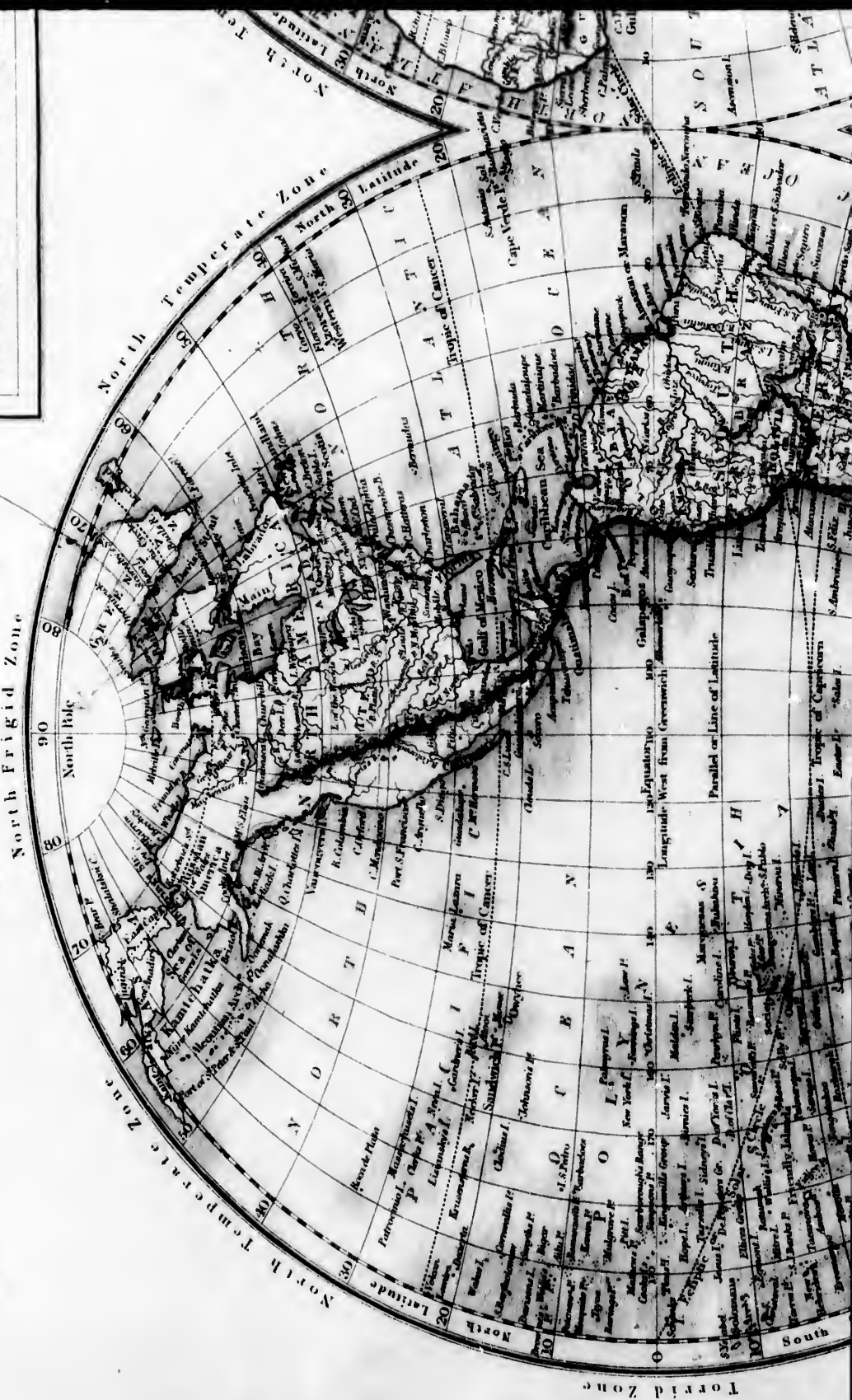


S. Hall, Bury St: Bloomsbury.

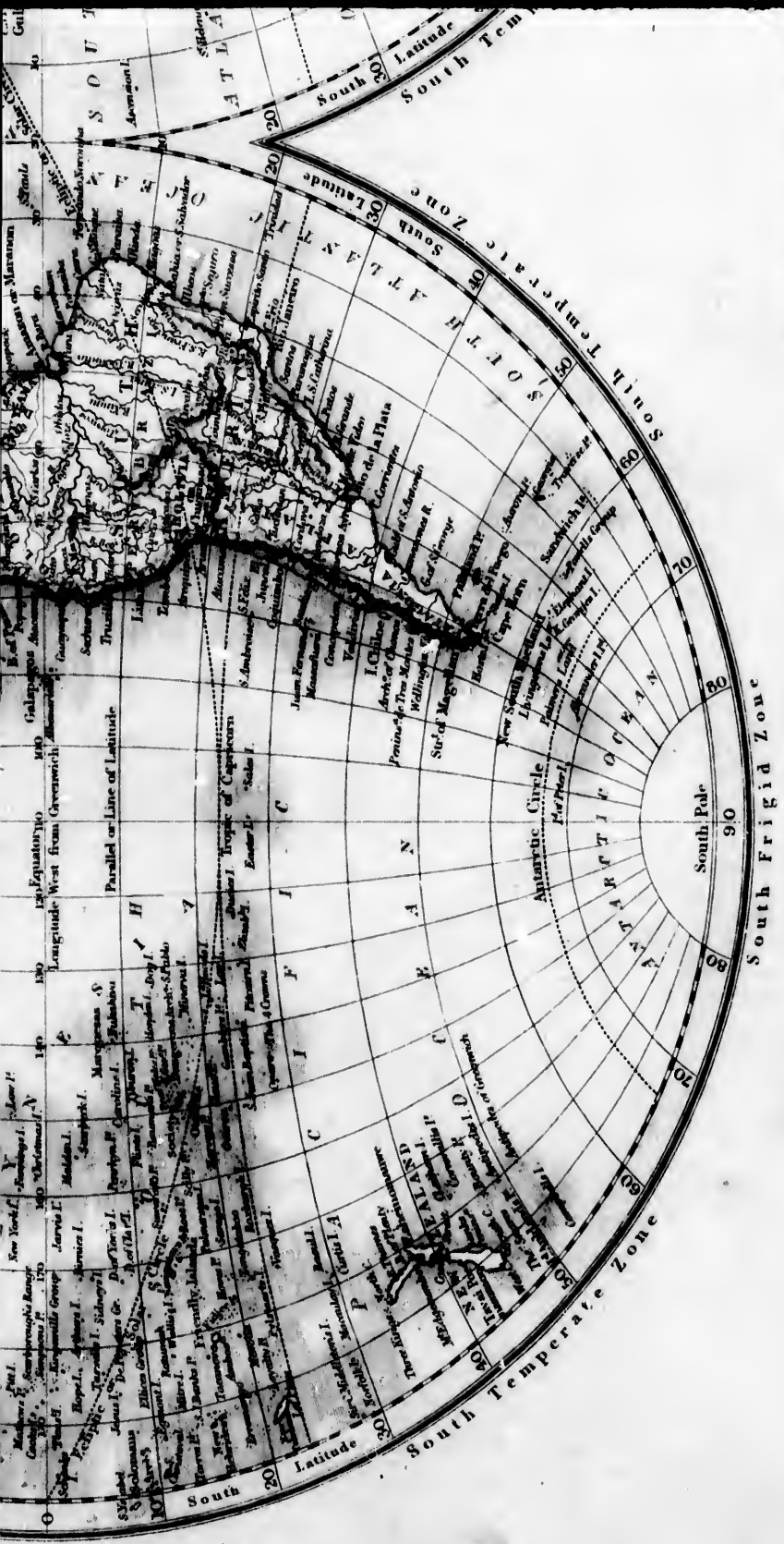
Easter Cogion, approx. about within 13<sup>th</sup> miles of the South Pole - approx. the point of  
 Transiber. Lat 73. 12 N. Long 62 W.  
 94. 10 N. 16. 13 W.  
 Southward from 58. 43 N. 3. 12 W.

# THE WORLD

## WESTERN HEMISPHERE.




Tropic of Capricorn



Engraved by S. Hall, Bury Str.

a To January 1840 the Erebus. Capt. Ross and Mr. Parry  
 b 18 July 1845 Endeavour and Terror under command of Sir John Franklin  
 c 16 August do do  
 d Sir James Ross's Expedition - He discovered and investigated in 1841-1842.









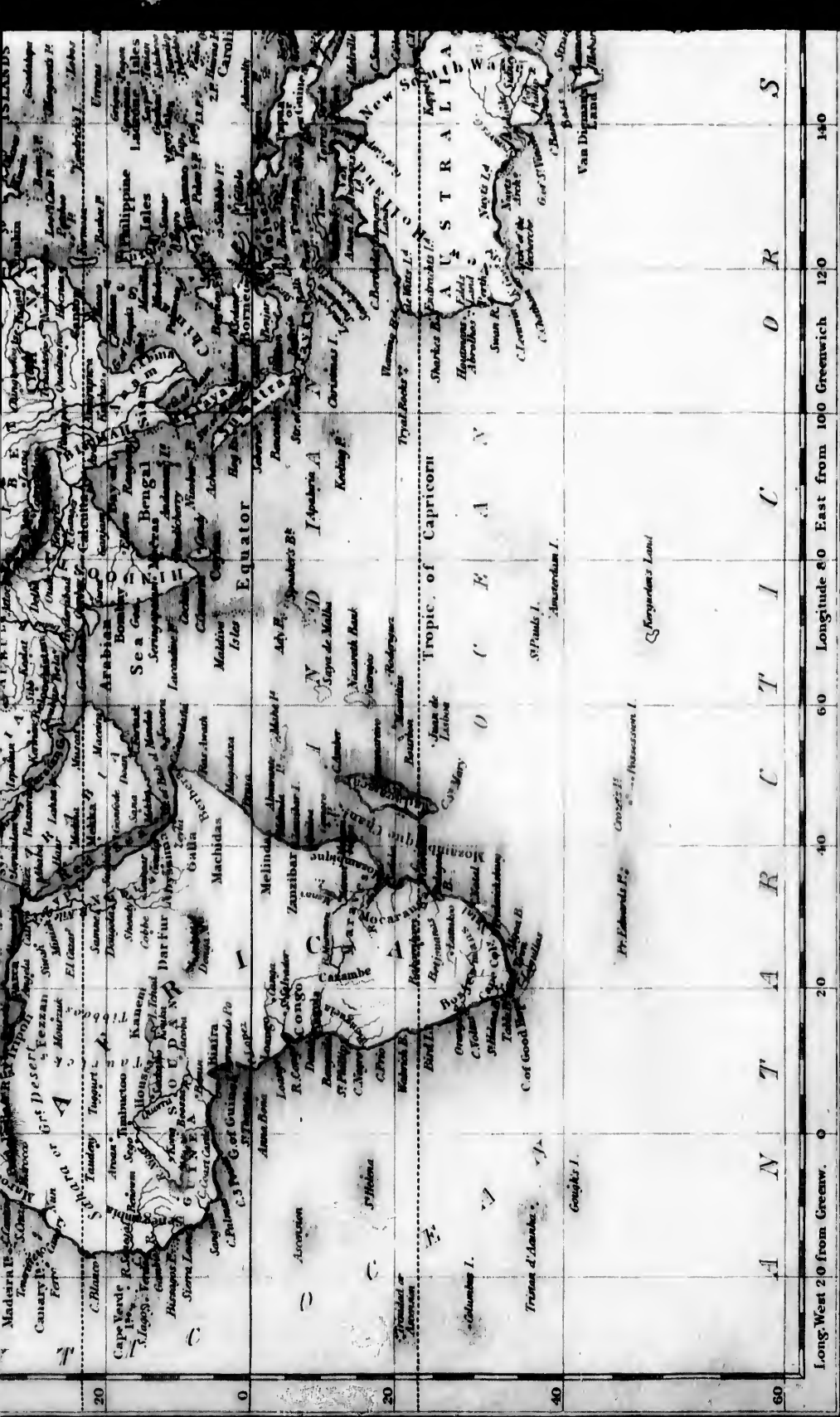














A N T A R C T I C O R S

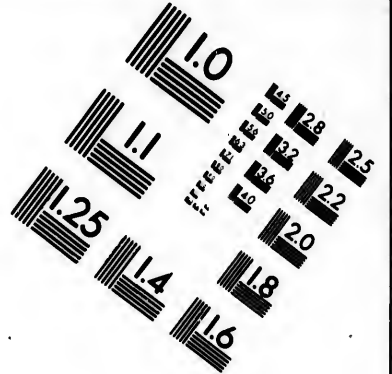
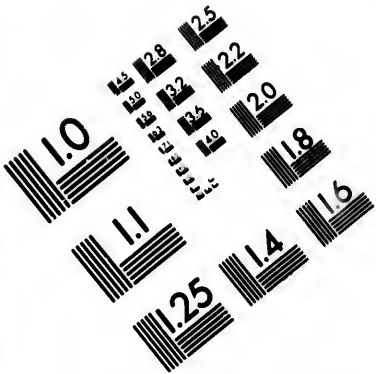
Long. West 20 from Greenw. 0 20 40 60 Longitude 80 East from 100 Greenwich 120 140






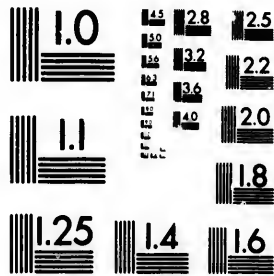








**IMAGE EVALUATION  
TEST TARGET (MT-3)**




**Photographic  
Sciences  
Corporation**

23 WEST MAIN STREET  
WEBSTER, N.Y. 14580  
(716) 872-4503

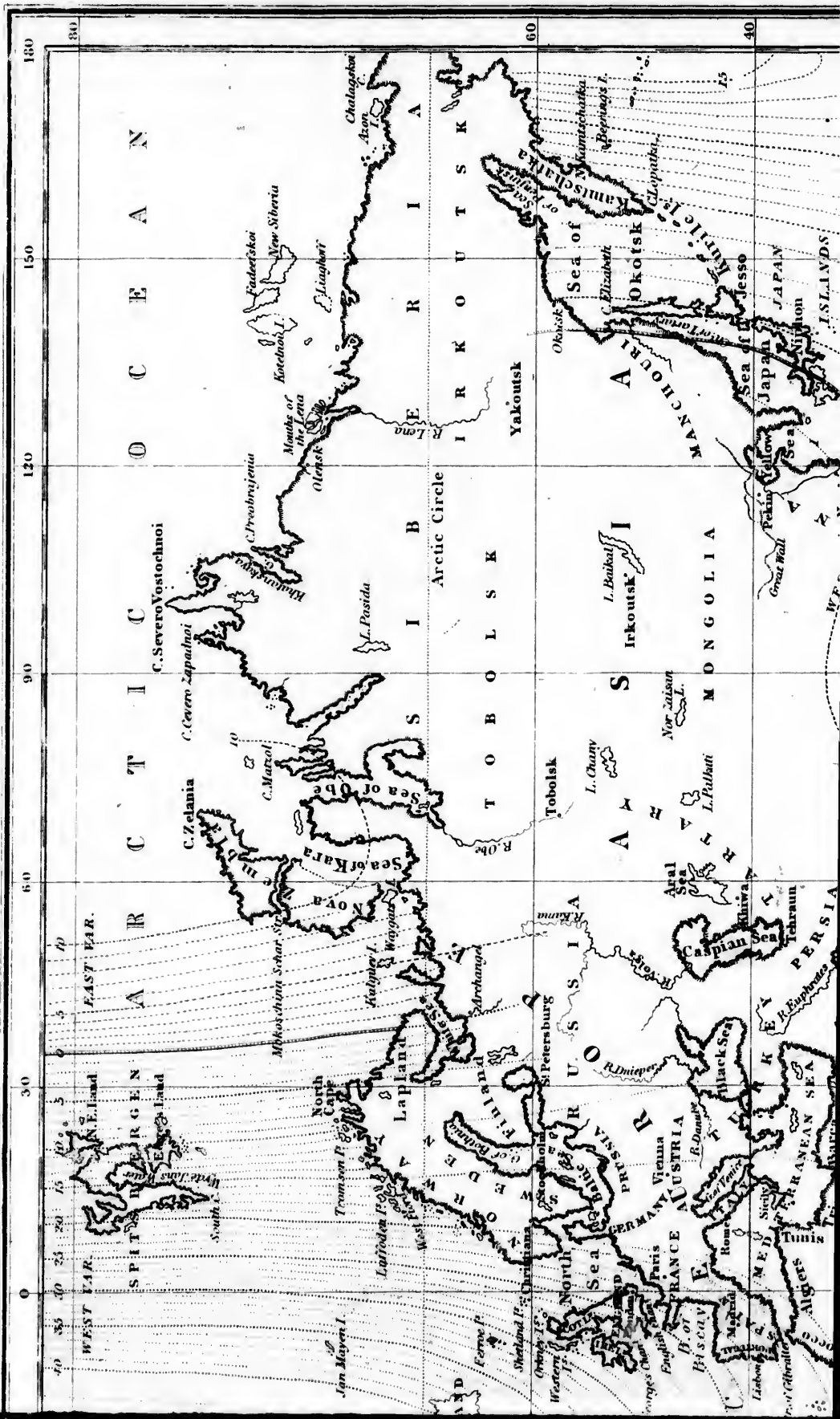
0  
1  
2  
3  
4  
5  
6  
7  
8  
9  
10  
11  
12  
13  
14  
15  
16  
17  
18  
19  
20  
21  
22  
23  
24  
25

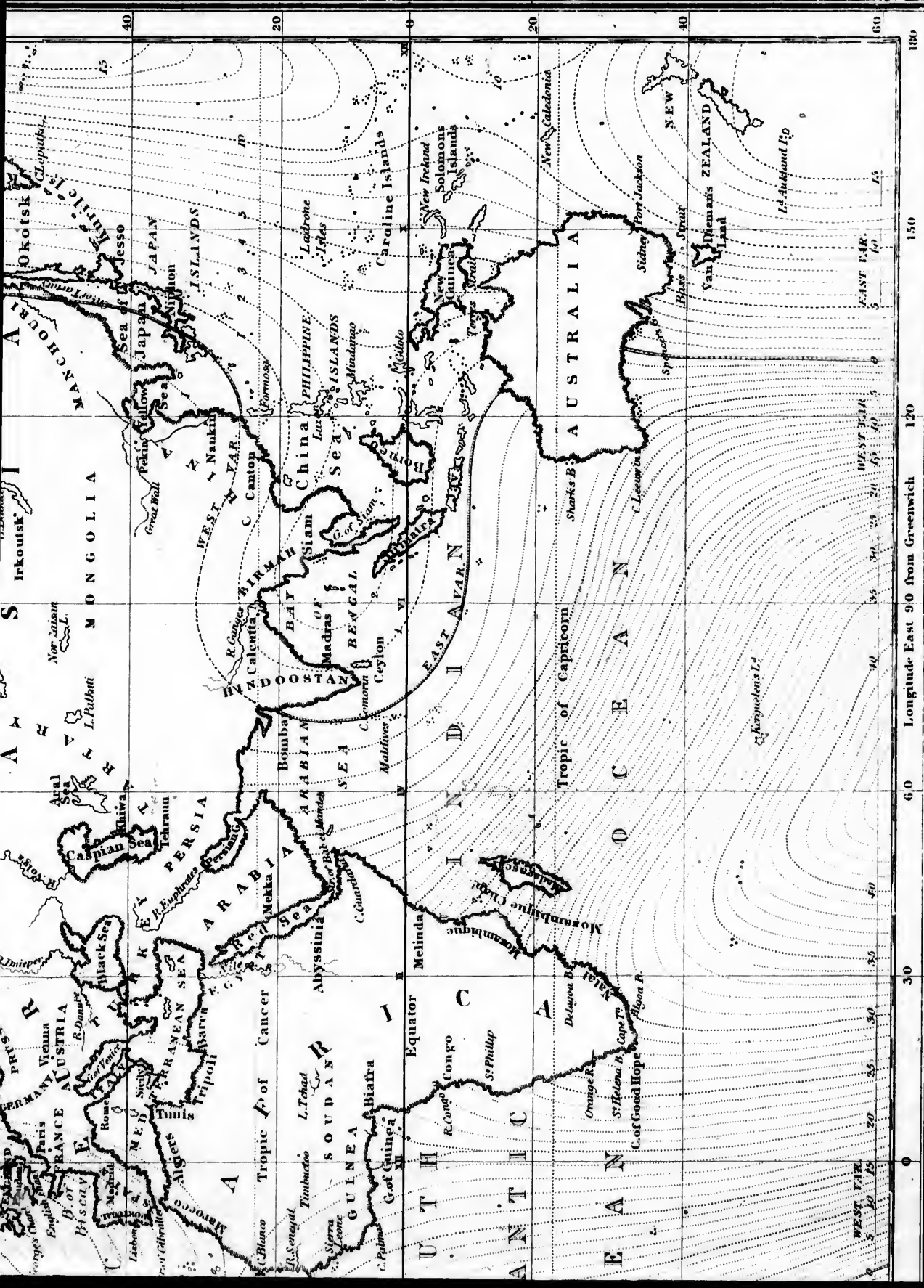
10  
11  
12  
13  
14  
15  
16  
17  
18  
19  
20  
21  
22  
23  
24  
25







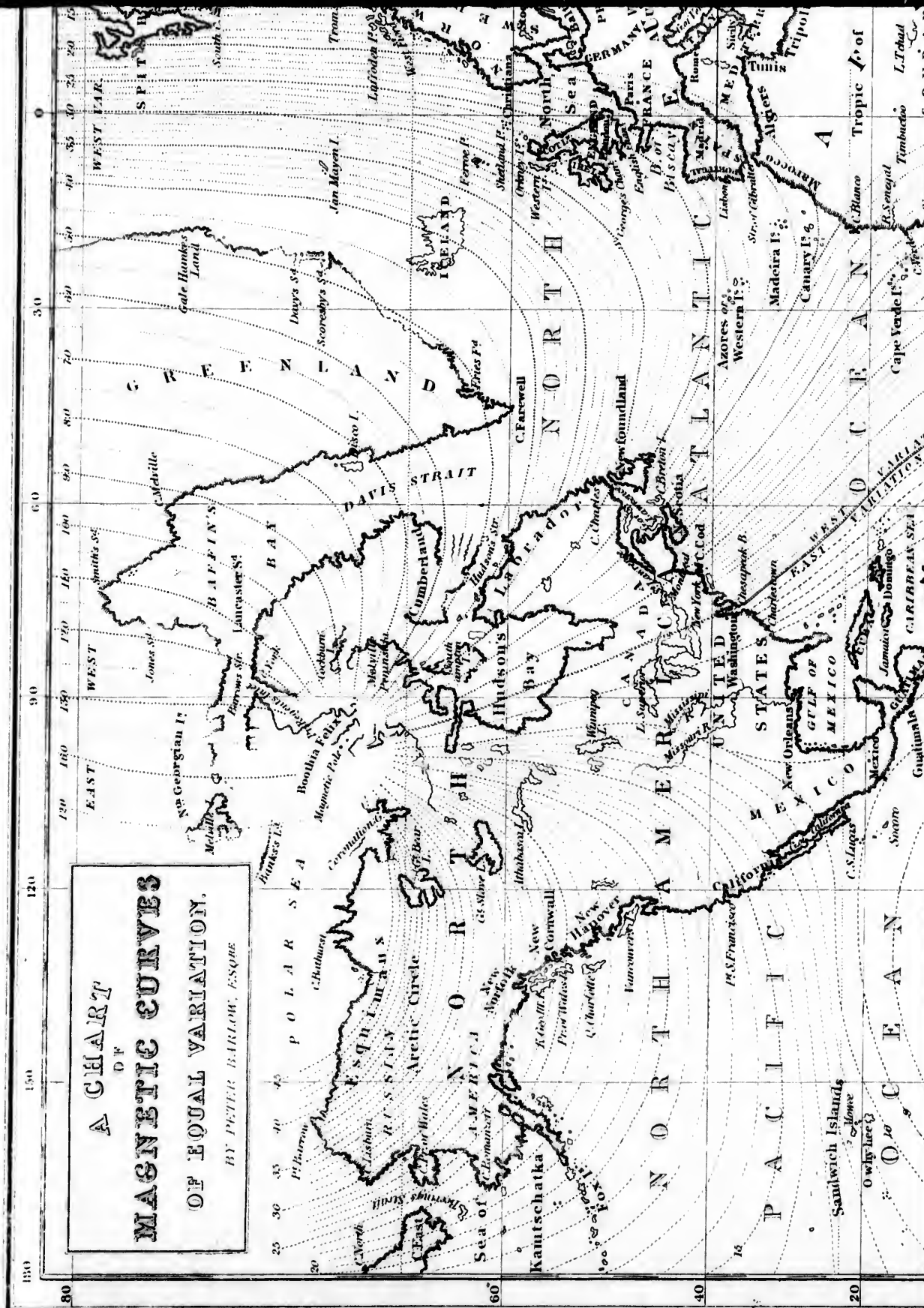


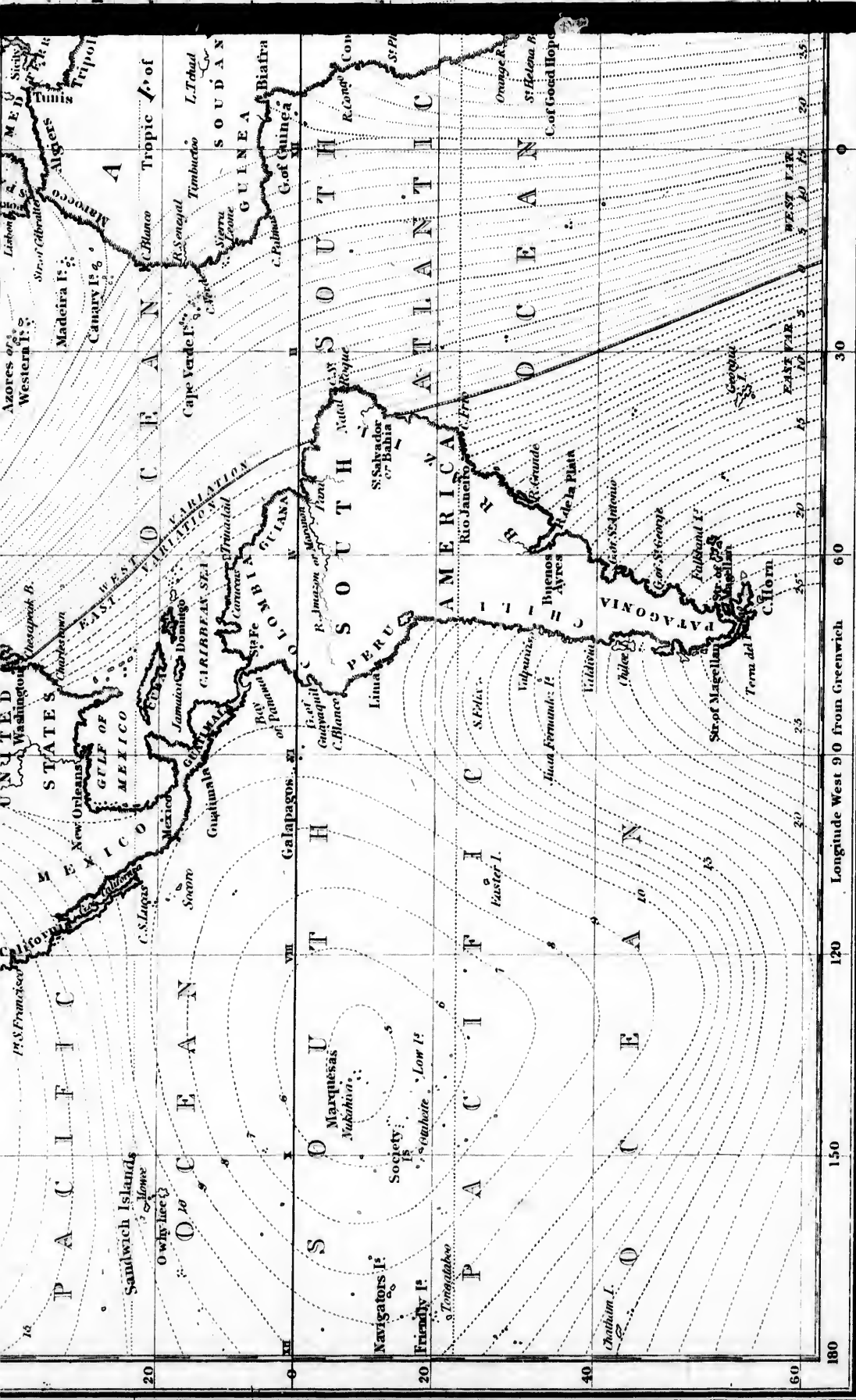


Longitude East 90 from Greenwich 120 150 180

Drawn by G. A. V. ...

**A CHART**  
**OF**  
**MAGNETIC CURVES**  
**OF EQUAL VARIATION,**  
 BY PETER BARLOW, ESQ.





Longitude West 90 from Greenwich

180

150

120

90

60

30

0

WEST. LAT.

20

30

40

50

60

70

80

90

100

110

120

130

140


150

160

170

180

WEST. LONG.

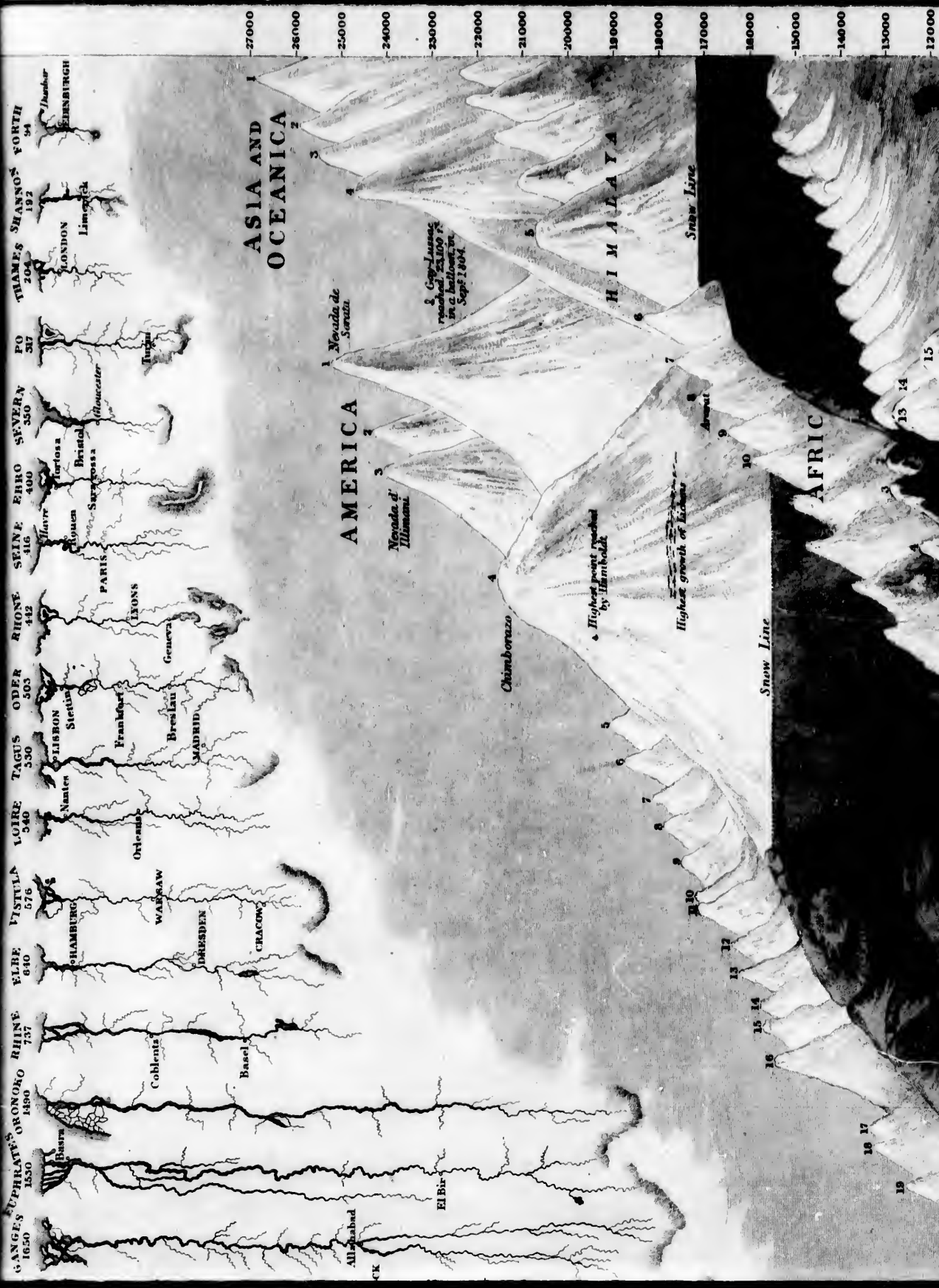












GANGES 1650  
 BRAHMAPUTRA 1550  
 RHINE 737  
 ELBE 640  
 PISTULA 576  
 LOIRE 540  
 TAGUS 530  
 ODER 503  
 RHONE 442  
 SEINE 416  
 EBRO 400  
 SPYERN 350  
 PO 317  
 THAMES 204  
 SHANNON 192  
 FORTH 94

Basra  
 Coblentz  
 Basel  
 Chambray  
 WARSZAW  
 DRESDEN  
 CRACOV  
 Orleans  
 Nantes  
 Stettin  
 BRESLAU  
 MADRID  
 Frankfurt  
 Geneva  
 Lyons  
 Saragossa  
 Bristol  
 Gloucester  
 London  
 Limburgh  
 EMBURG  
 Shannon  
 FORTH

ALLAHABAD  
 ELBAR  
 CHIMBORAZO  
 Nevada d' Illimani  
 Nevada de Sorata  
 H I M M A L A Y A  
 Snow Line  
 Highest point reached by Humboldt  
 Highest growth of Lichens  
 Aconcagua  
 1 2 3 4 5 6 7 8 9 10 11 12 13 14 15 16 17 18 19 20

ASIA AND OCEANICA

AMERICA

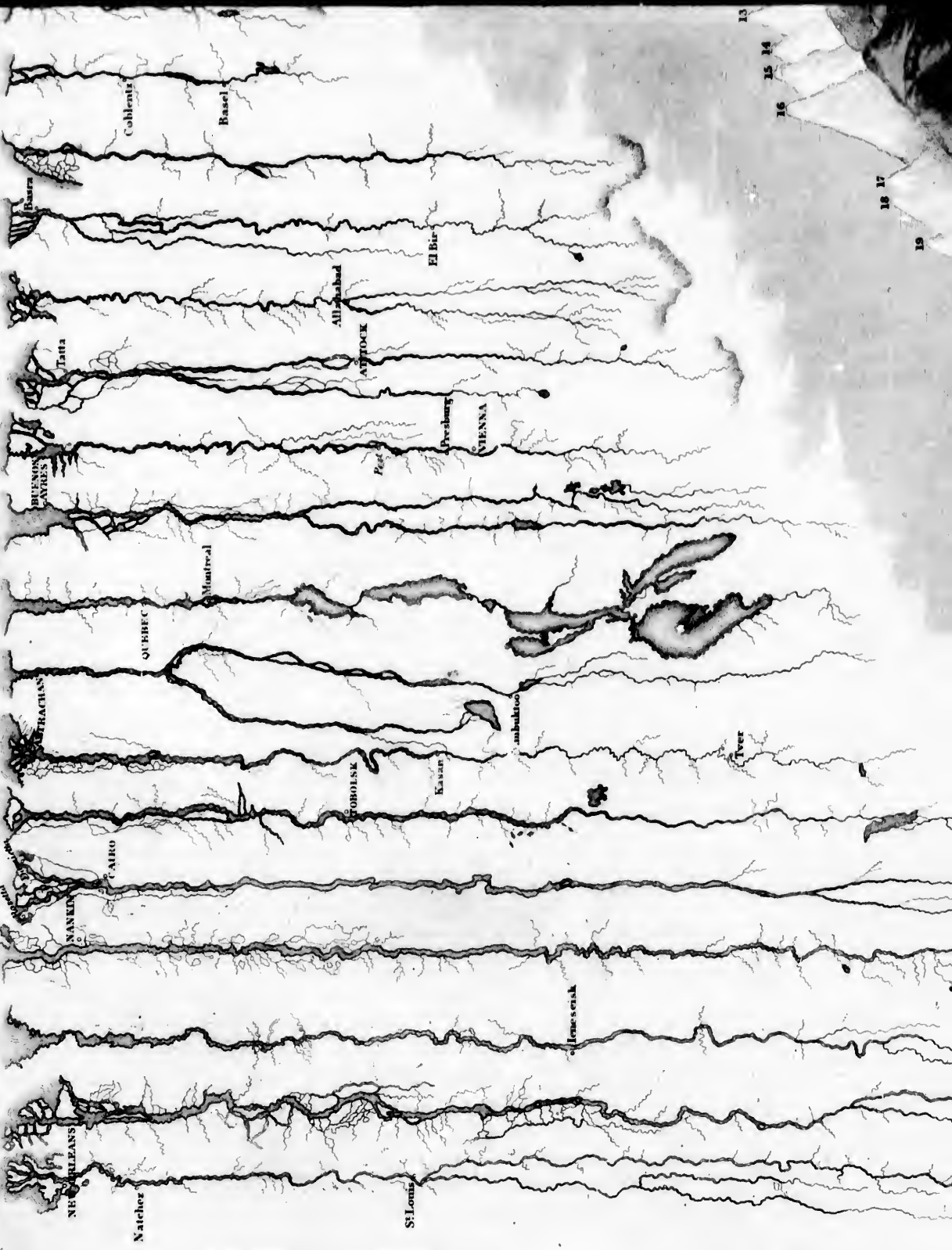
AFRICA

27000  
 26000  
 25000  
 24000  
 23000  
 22000  
 21000  
 20000  
 19000  
 18000  
 17000  
 16000  
 15000  
 14000  
 13000  
 12000



Geo. Ailman Sculpt.

MISSOURI 3660 Miles  
 AMAZON 3130  
 VENESUELA 3115  
 YANG-TSE 3237  
 NILE 2700  
 OBE 2179  
 VOLGA 2100  
 GÖRRE 2000  
 JOLIRA 2000  
 LA PLATA 1830  
 VANUFE 1700  
 INDIUS 1700  
 GANGES 1650  
 GONORO RHINE 1537



13  
 14  
 15  
 16  
 17  
 18  
 19





Level of the Sea

13  
14  
15  
16

18  
17

19

20

22  
21

23

25

26

27

28

29

30

31

32

33

34

35

36

37

38

39

40

41

42

43

44

45

46

47

TIRLOUTSK

Cape Horn















HUMBOLDT'S DISTRIBUTION OF PLANTS IN EQUINOCTIAL AMERICA, ACCORDING TO ALTITUDE

English Feet.

21586

20046

18504

16962

15420

13878

12336

10794

9' 52"

Height of Chimborazo .....

Point of Chimborazo to which M. B. Borpland, Montsur and Humboldt carried their Instruments, 23<sup>d</sup> June, 1802. Bar. 0<sup>r</sup>. 3771 (Bar. at 2)

Height of Topyakapata .....


Highest point (of Caracas) reached by M. H. Bouguer and de la Condamine in 1750


Height of the Peak of Teyde .....




Region of Lusher Umbellifer  
 Dactylis  
 Agraria from 4100  
 Bromus Ponicum  
 Valeriana quit.  
 Erythraea Fruticosa  
 Region of the Chuquiaguas, 11000 m. (Tahu)  
 Group of Aboretaria  
 Symplocos  
 (Fichinchu) Passella No.  
 Wrasia  
 Acer Mutisii  
 Acer Elongat.  
 Prunella  
 Steris Quil.  
 Region of the Chuquiaguas, 11000 m. (Tahu)  
 Molina  
 30  
 10794  
 12336  
 13878  
 15420  
 16962  
 18504  
 20046  
 21586  
 9' 52"










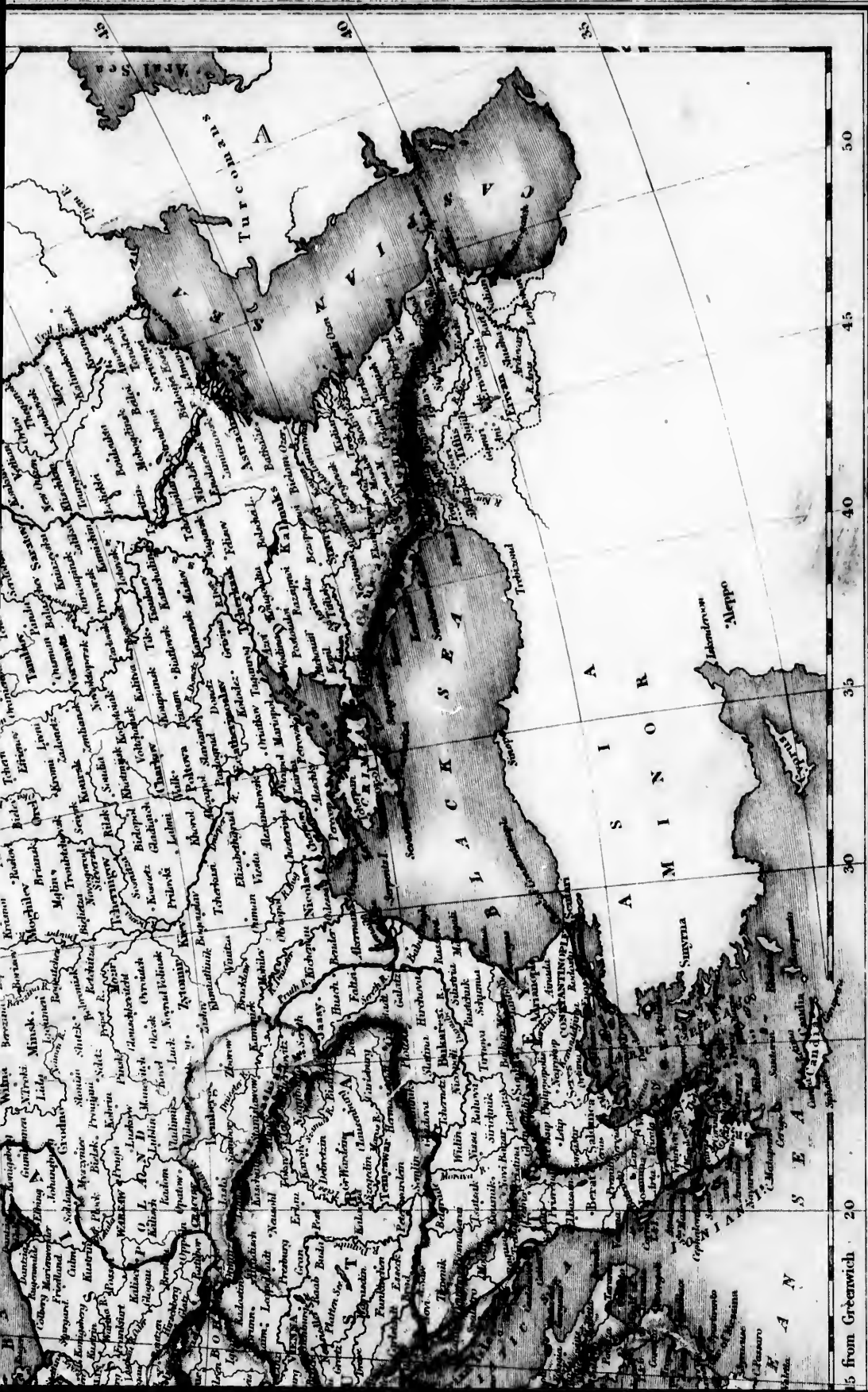






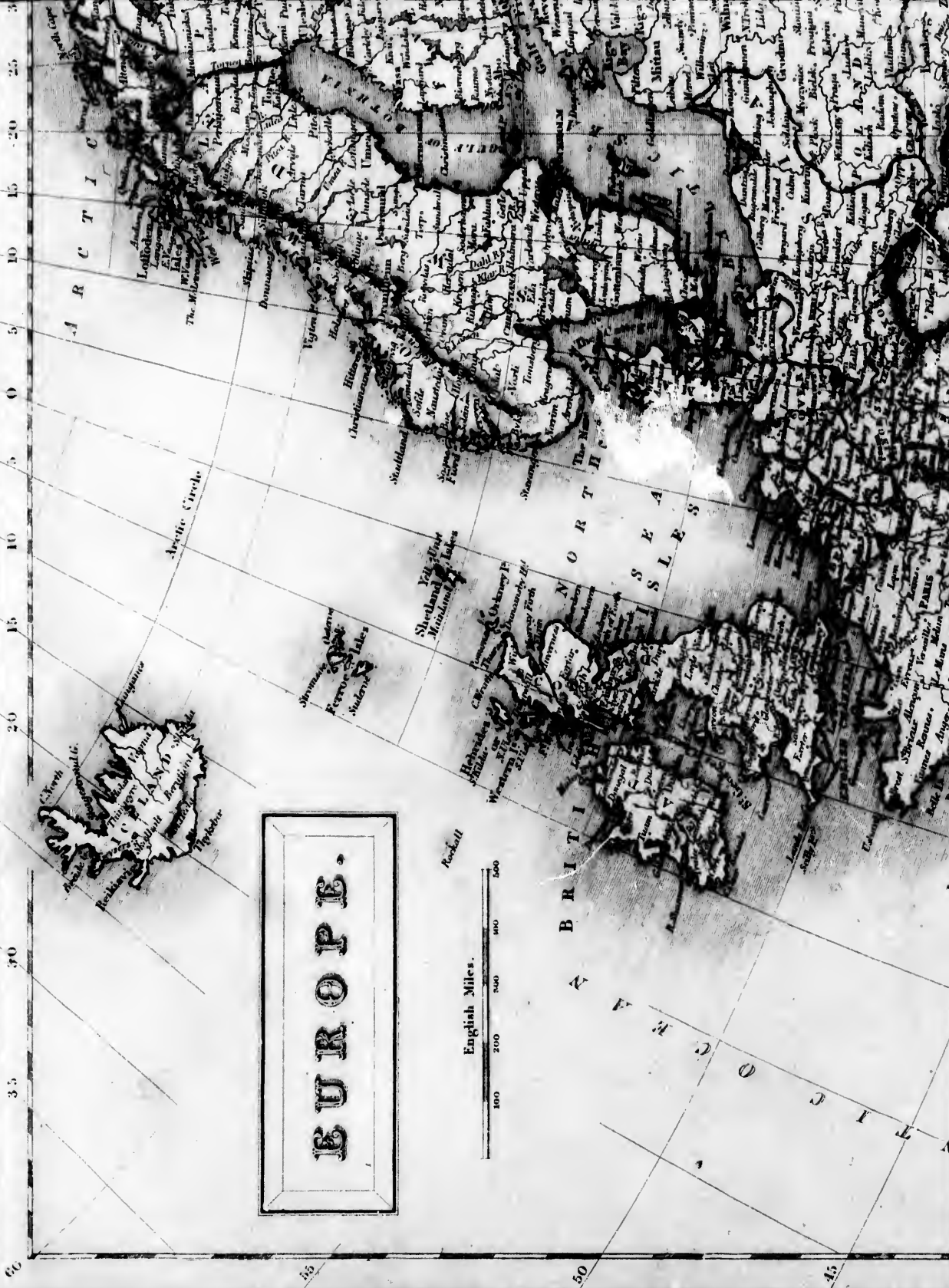


Engraved by S. Hall, Bury St. Edmunds.



25 from Greenwich 20

30 35 40 45 50



# EUROPE.

English Miles.



A R C T I C

N O R T H S E A

B R I T I S H I S L A N D S




35 30 25 20 15 10 5 0 5 10 15 20 25 30


35 30 25 20 15 10 5 0 5 10 15 20 25 30




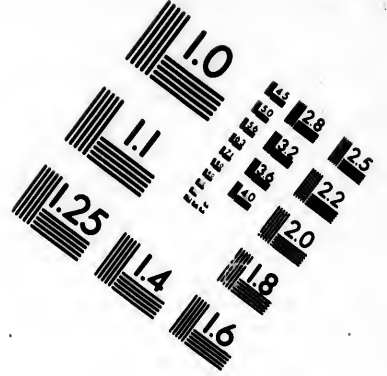
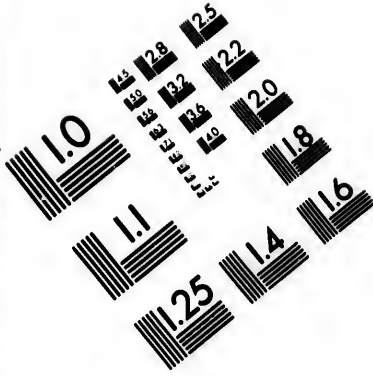





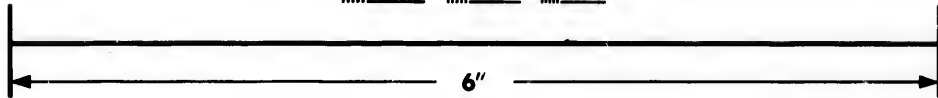
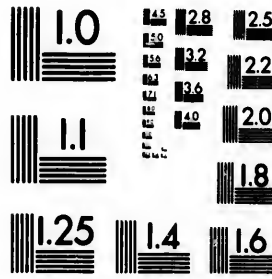








**IMAGE EVALUATION  
TEST TARGET (MT-3)**



**Photographic  
Sciences  
Corporation**

23 WEST MAIN STREET  
WEBSTER, N.Y. 14580  
(716) 872-4503

10  
15  
18  
20  
22  
25

10  
15  
18  
20  
22  
25

2 1 0 1 2

56

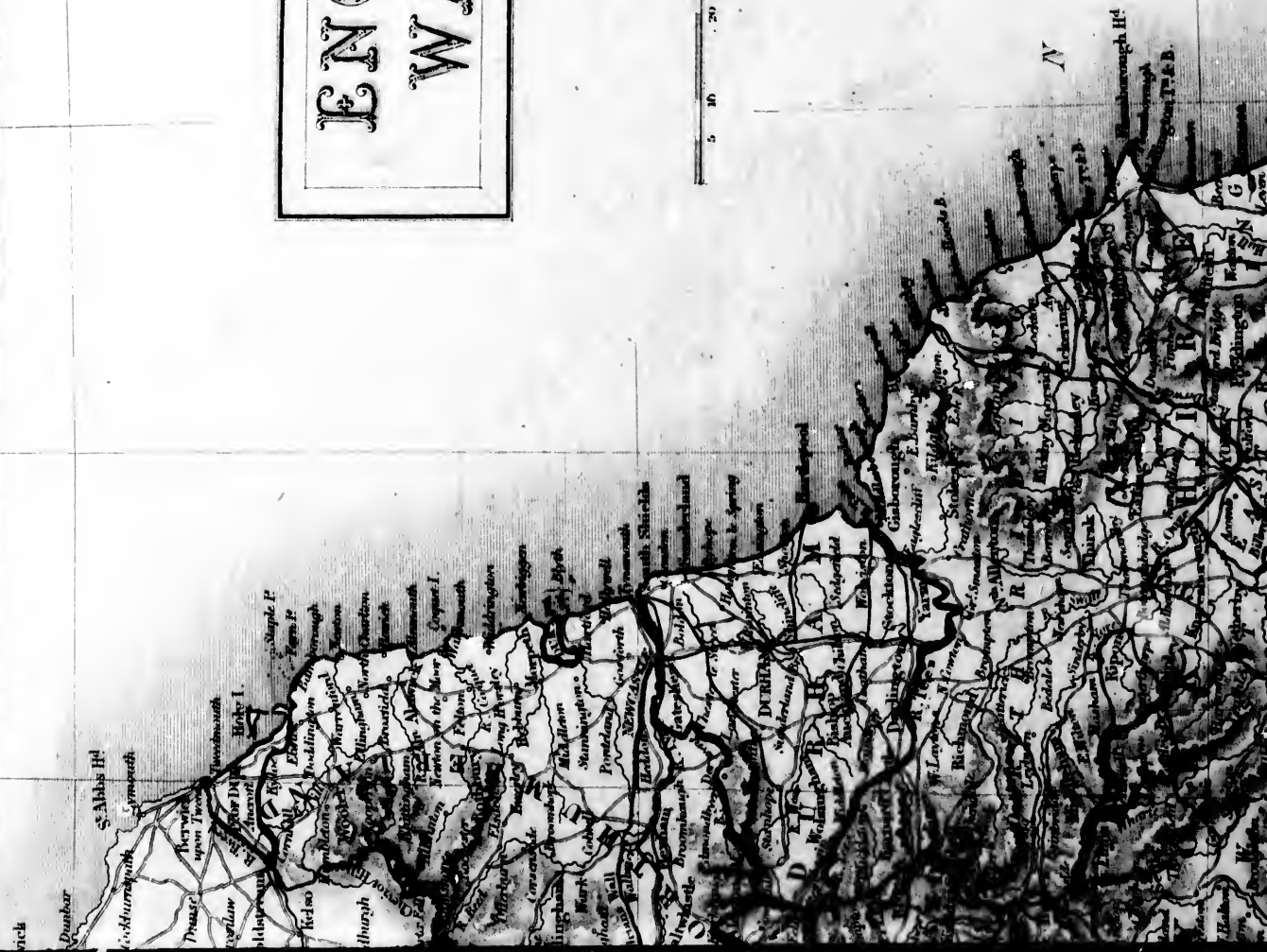
55

54

# ENGLAND A.D. WALES.

English Miles.  
5 10 20 30 40 50 60

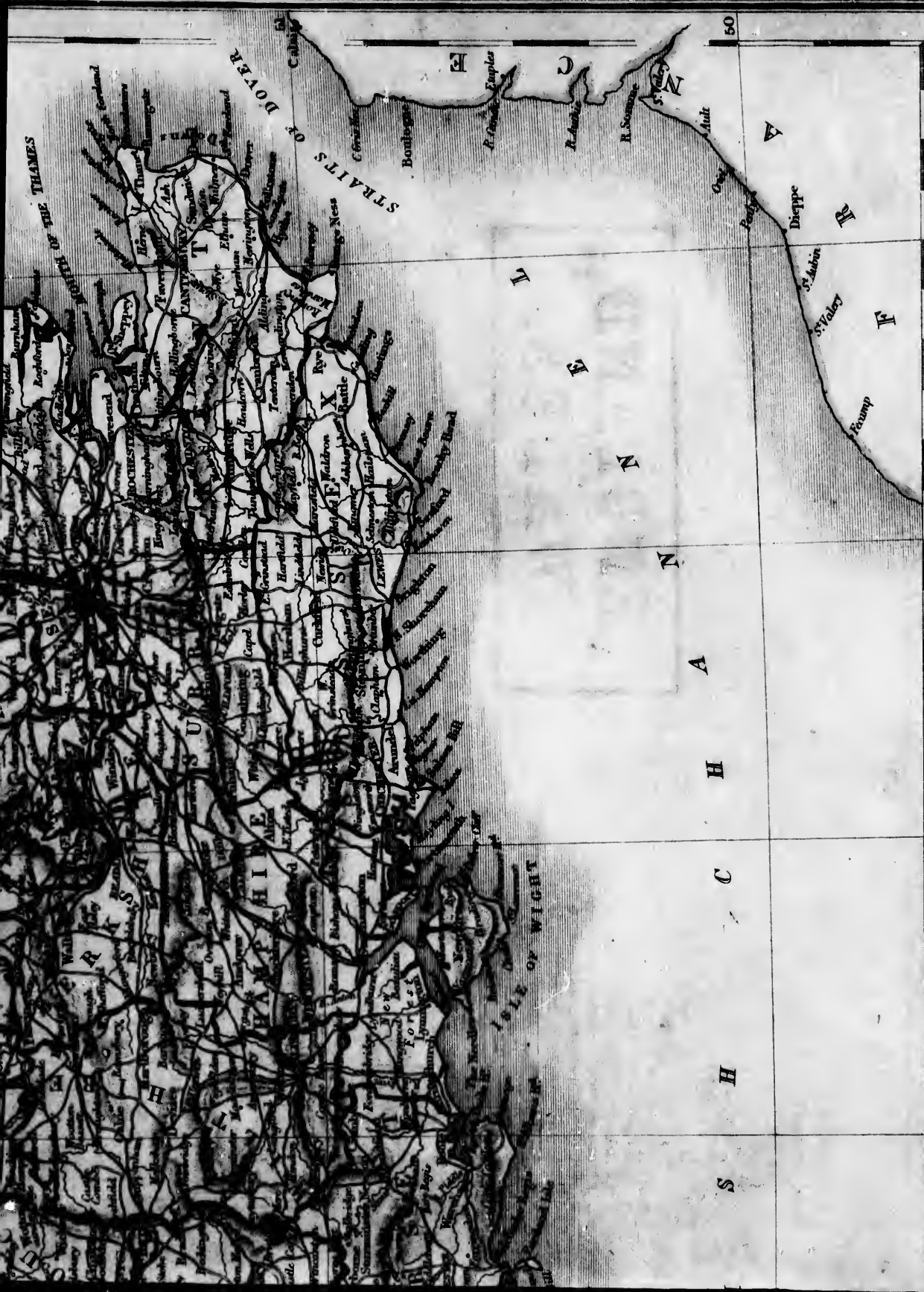
N O R T H







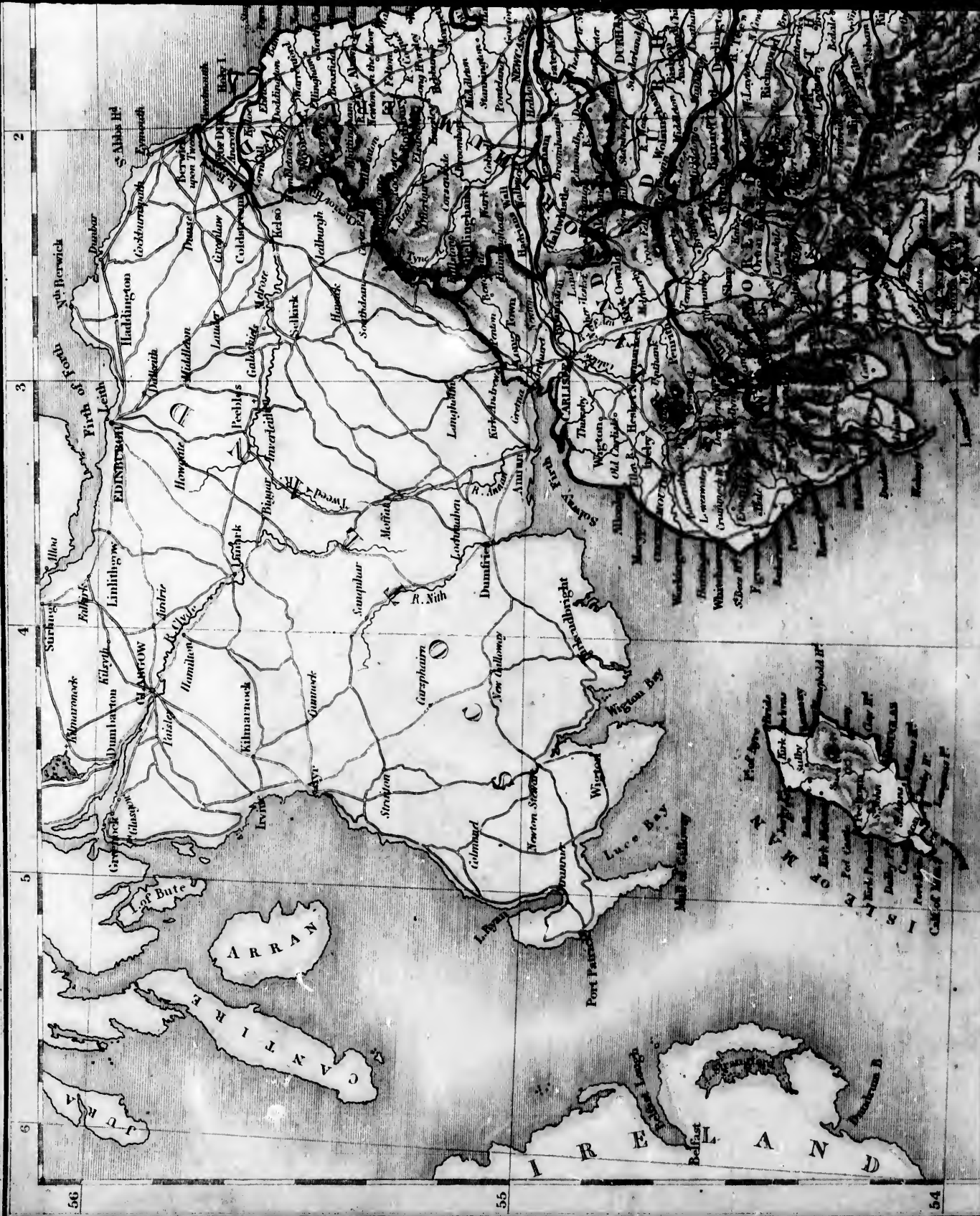


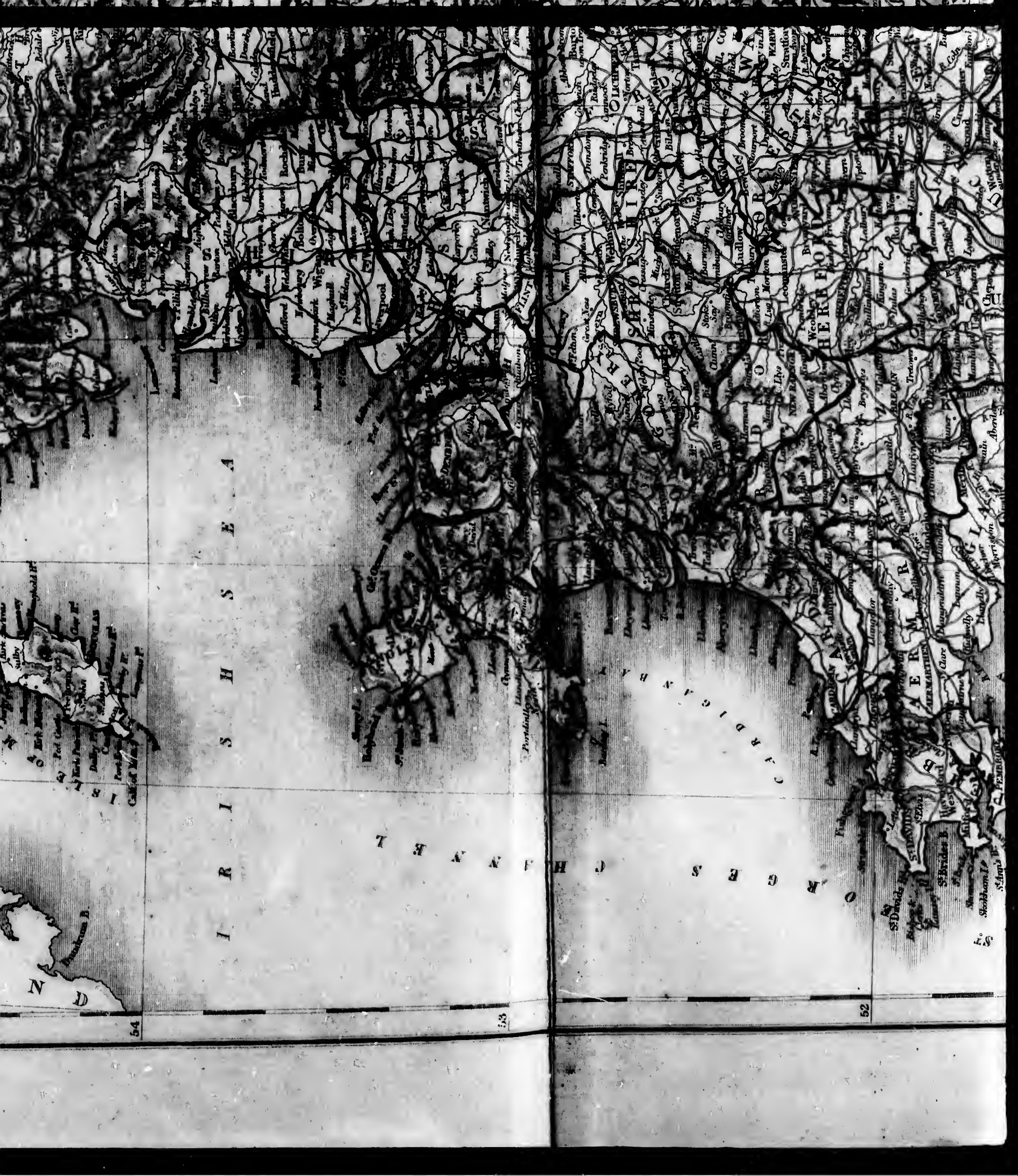


Longitude West 1 from Greenwich

Engraved by S. Hall, Bury St. Edmunds.







N

54

I R I S H S E A

L A N A R L

53

H A N G E S

52

S S








2  
3  
4  
5

H  
S  
I  
L  
N  
E

















X.

Engraved by S. Hall, Bury St. Edmunds

56

55

2

3

4

5

The County of Wick  
Includes the Islands of  
Duncannon & Currane.

Capeland I.  
Donaghadee

Mull of Gallows

St. P. William  
C. Monaghan

Wigton B.

Wick

Wick

Wick

Wick

Wick

Wick

Wick

Wick

Wick

Wick

Wick

Wick

Wick

Wick

Wick

Wick

Wick

Carlisle

Longtown

Morton

Longtown

Longtown

Longtown

Longtown

Longtown

Longtown

Longtown

Longtown

Longtown

Longtown

Longtown

Longtown

Longtown

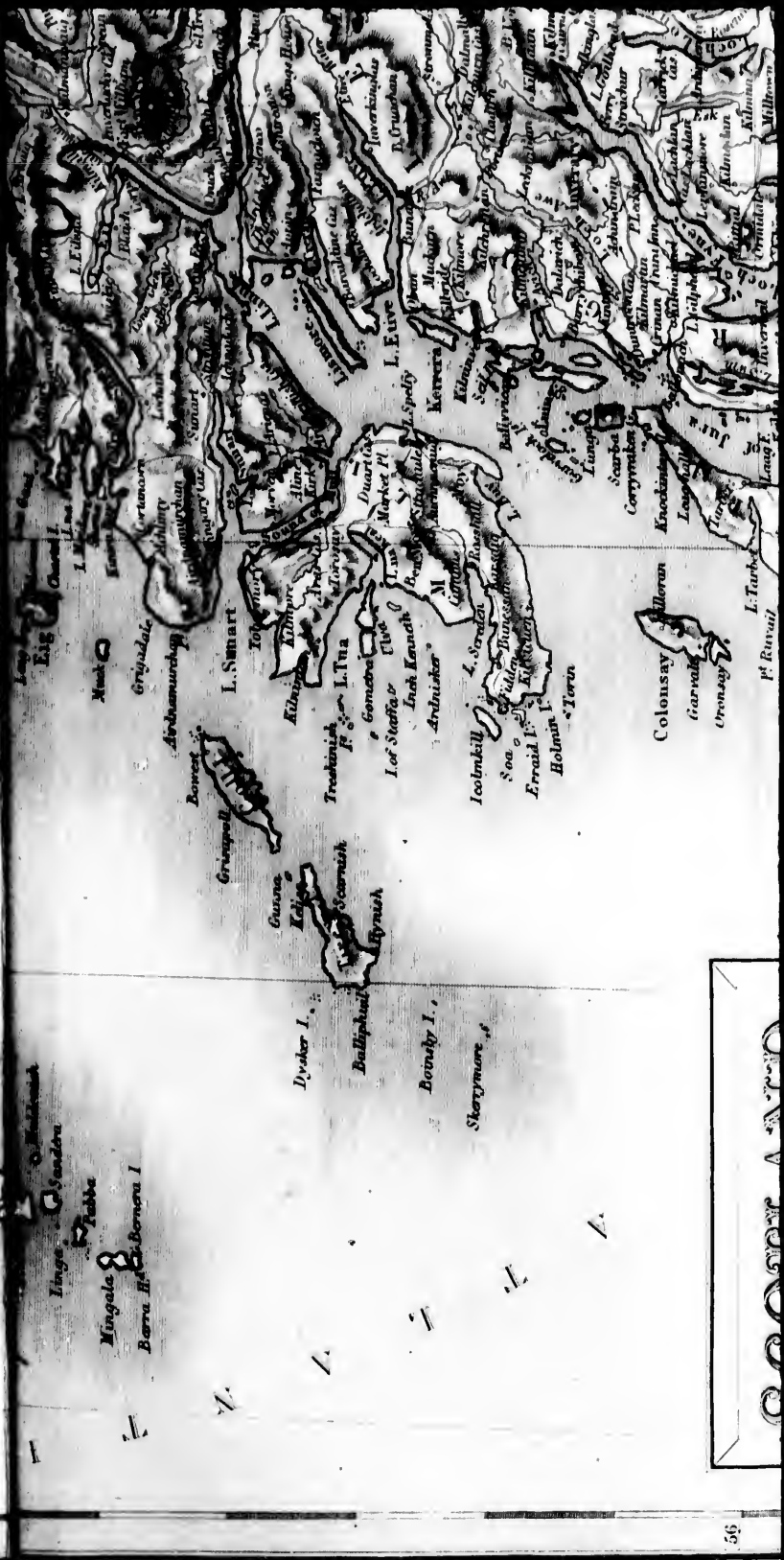
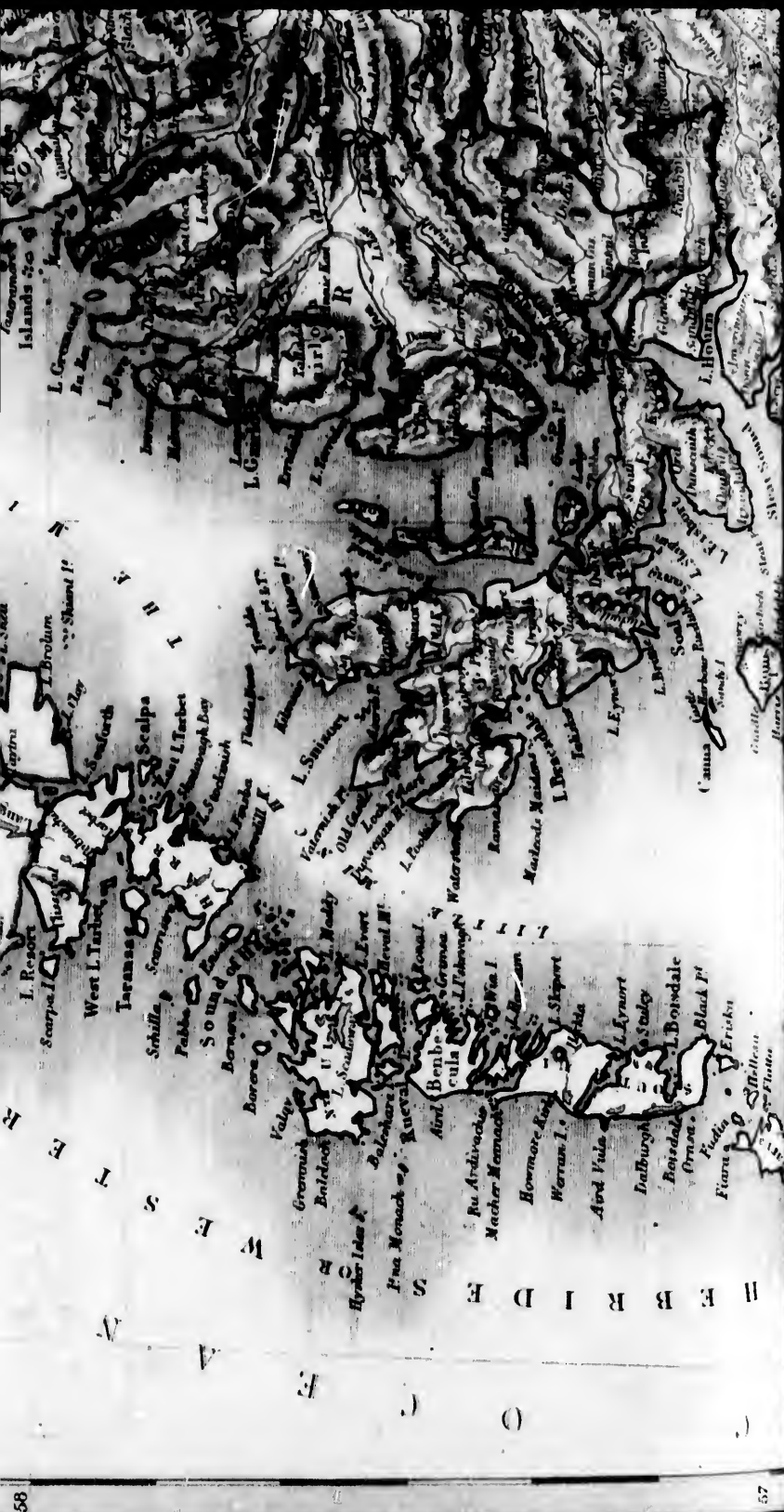
WEST OF FORT

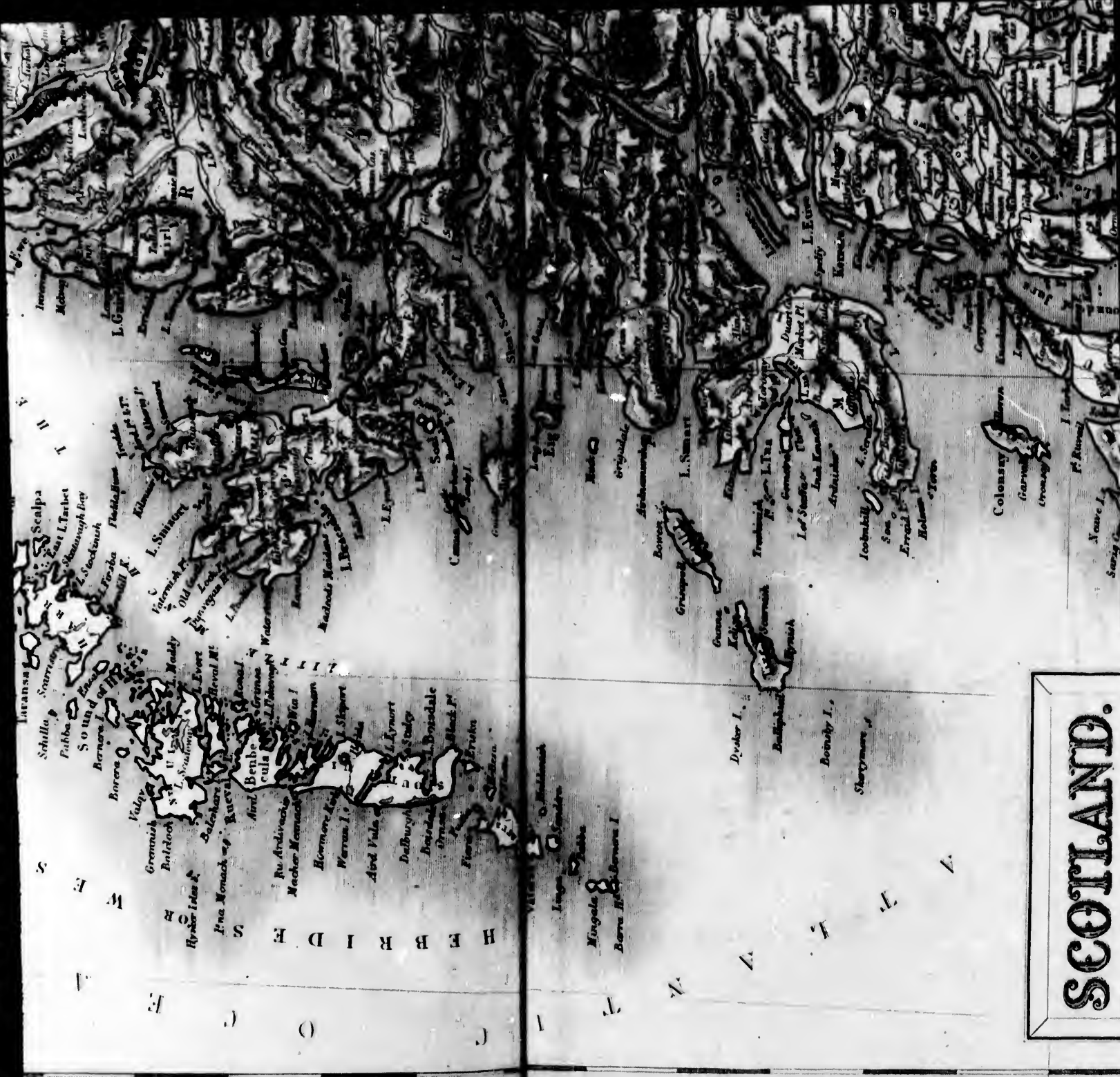
ADDING O

56









**SCOTLAND.**




# SCOTLAND.

English Miles.





I R E L A N D











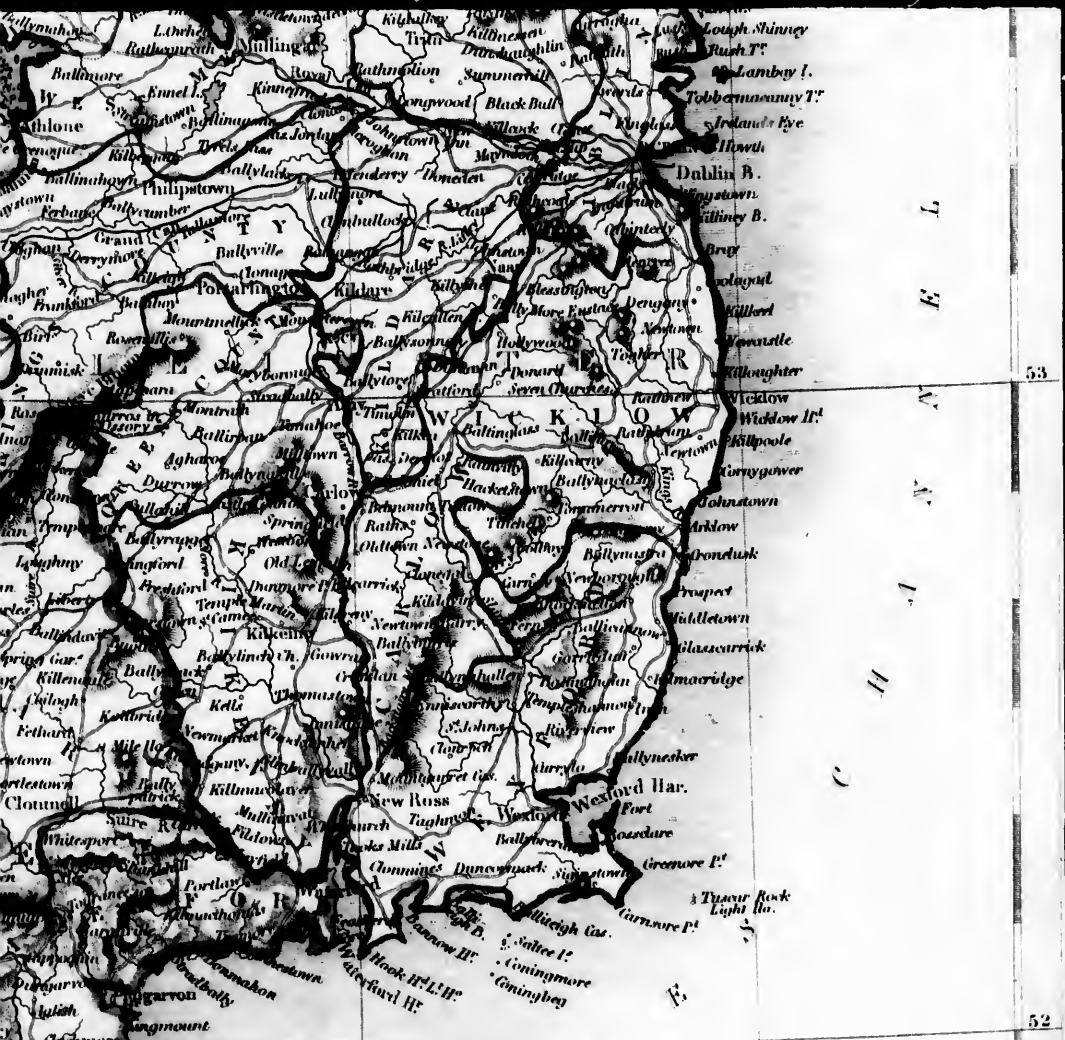












**IRELAND.**





Greenwich.

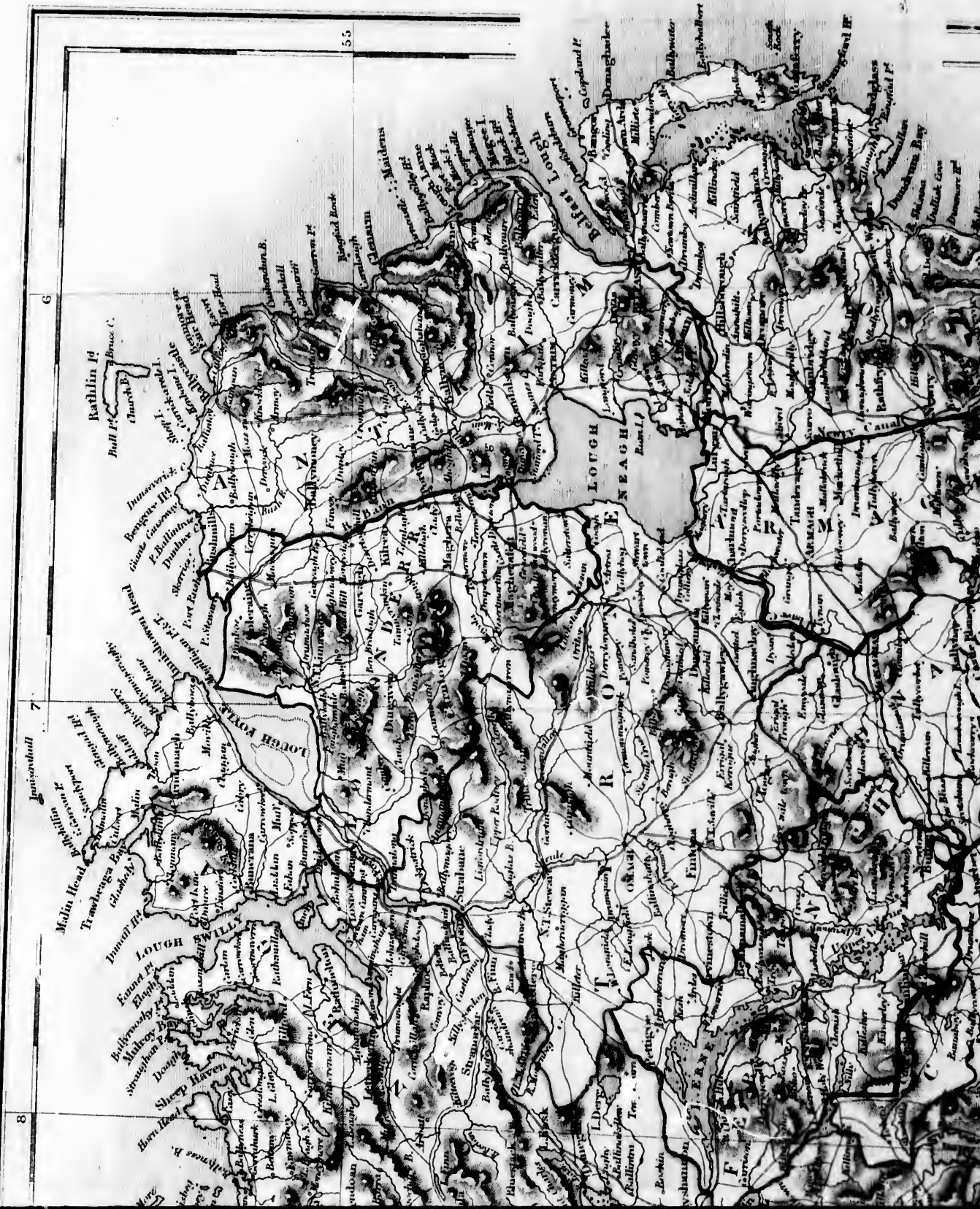
7

6

Engraved by S. Hall, Bury Str<sup>t</sup> Bloomsb<sup>y</sup>







*Map*

8

7

55

6





*South*  
*West*  
*North*



*North*









# IRELAND.

English Miles  
5 10 20 30

8

9

10

55













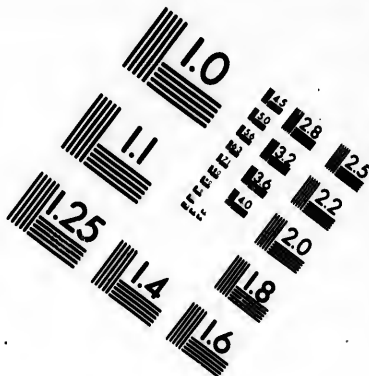
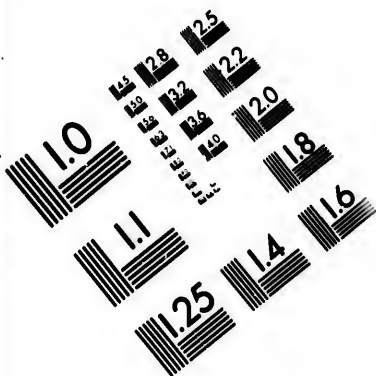




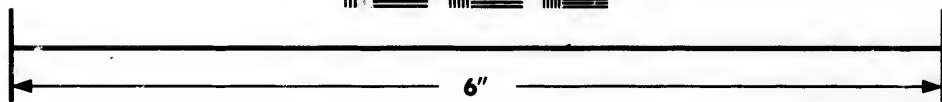









**IMAGE EVALUATION  
TEST TARGET (MT-3)**



**Photographic  
Sciences  
Corporation**

23 WEST MAIN STREET  
WEBSTER, N.Y. 14580  
(716) 872-4503

# FRANCE.

IN PROVINCES.



10

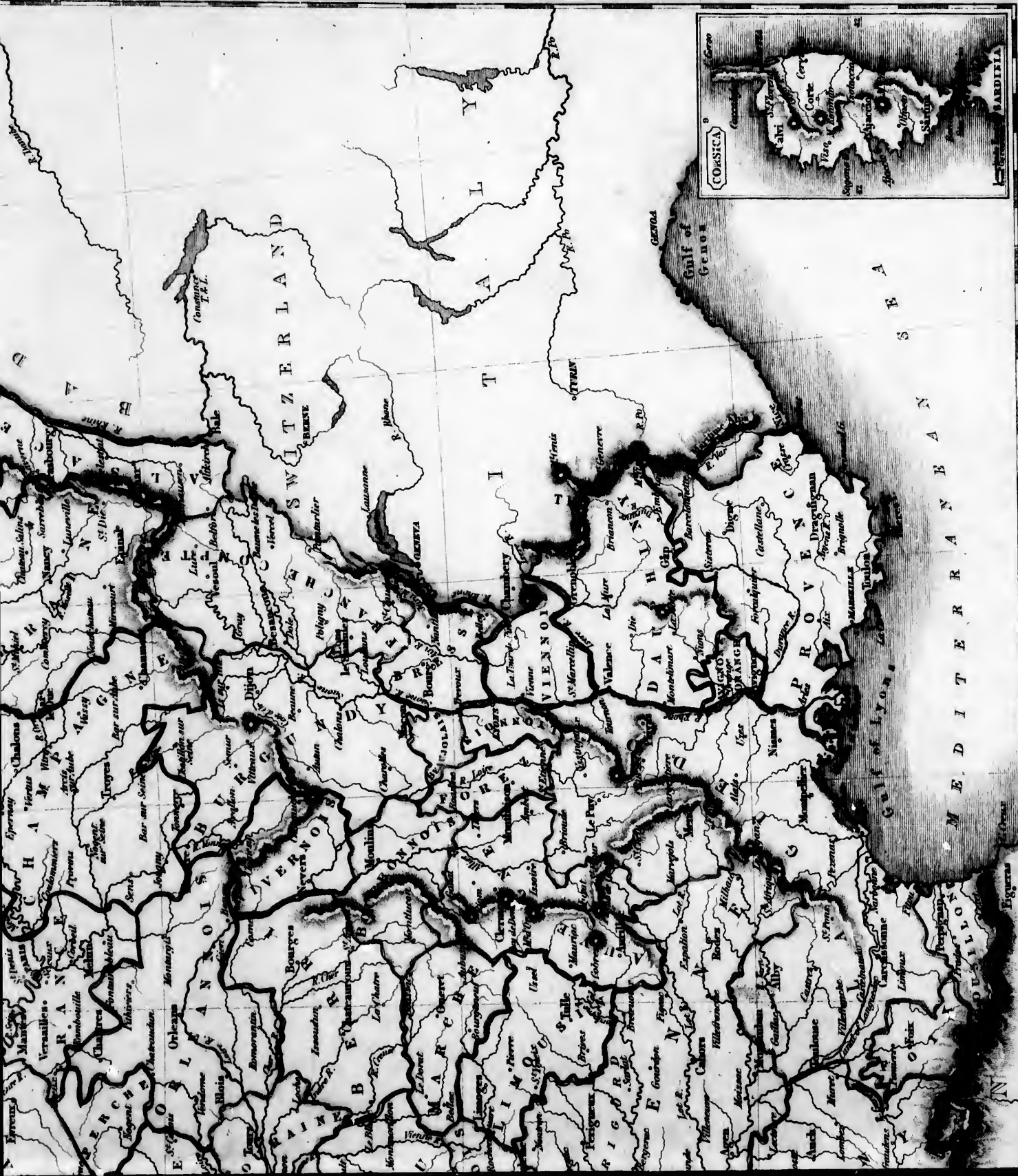
8

6

4

2





10

8


6

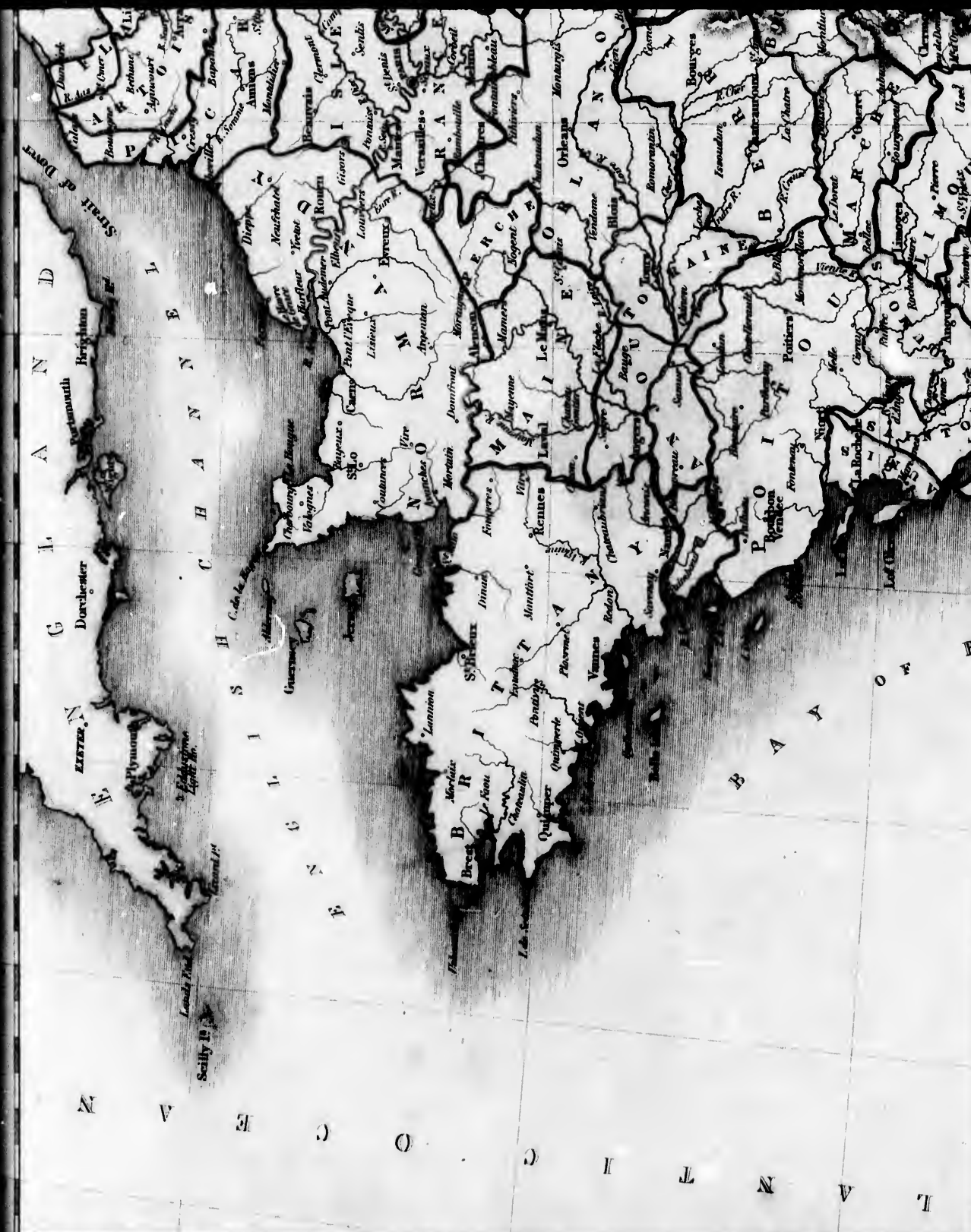
2

Longitude East 4 from Greenwich


Engineered by J. Bartholomew, Edin.













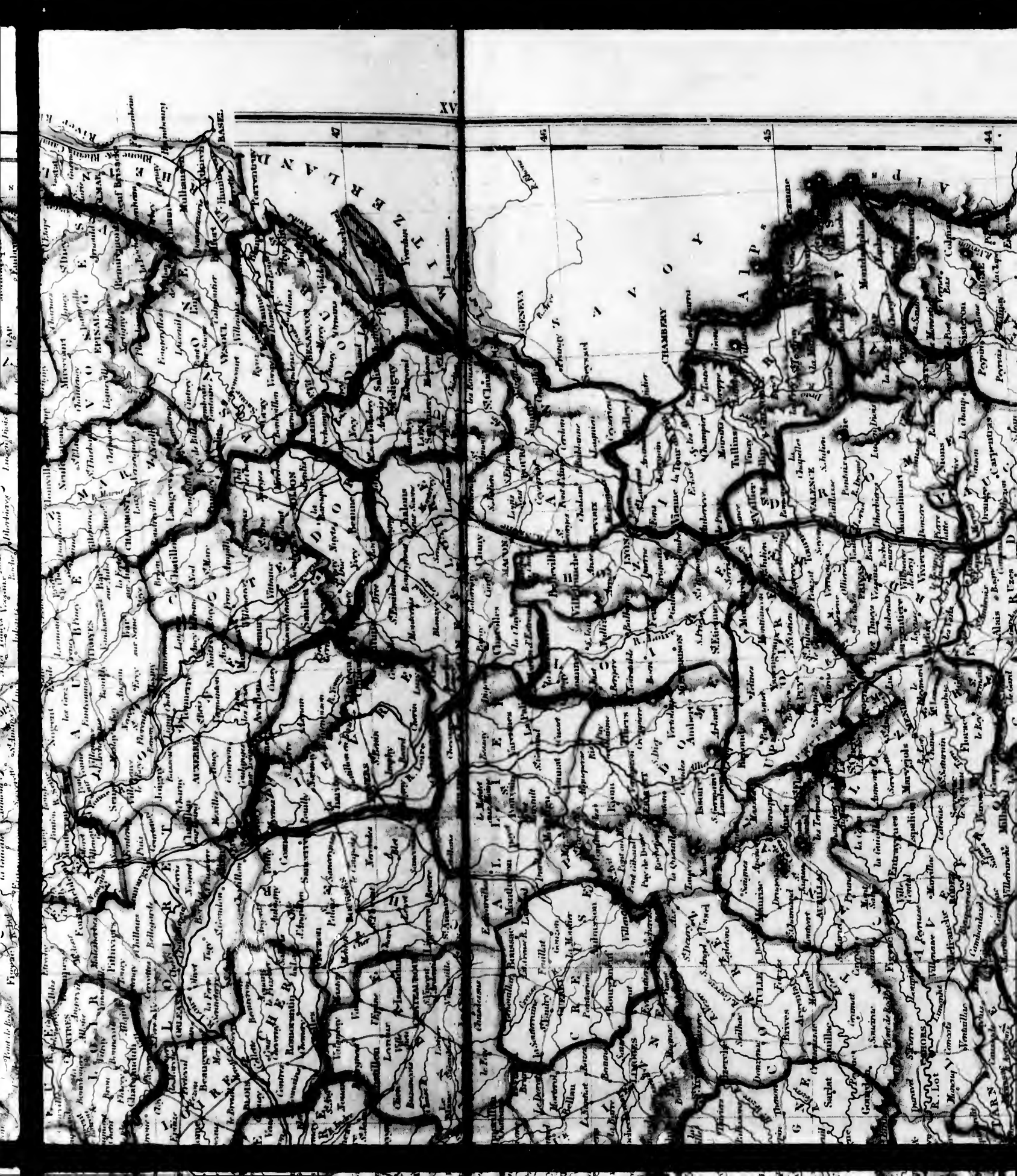












XV

46

45

44

ALPES

ALPES

CHAMBERY

VALENCE

MAISON

SEIGNES

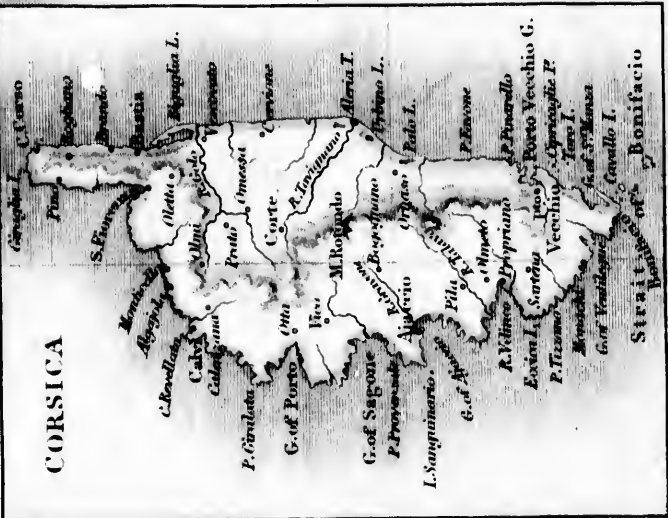
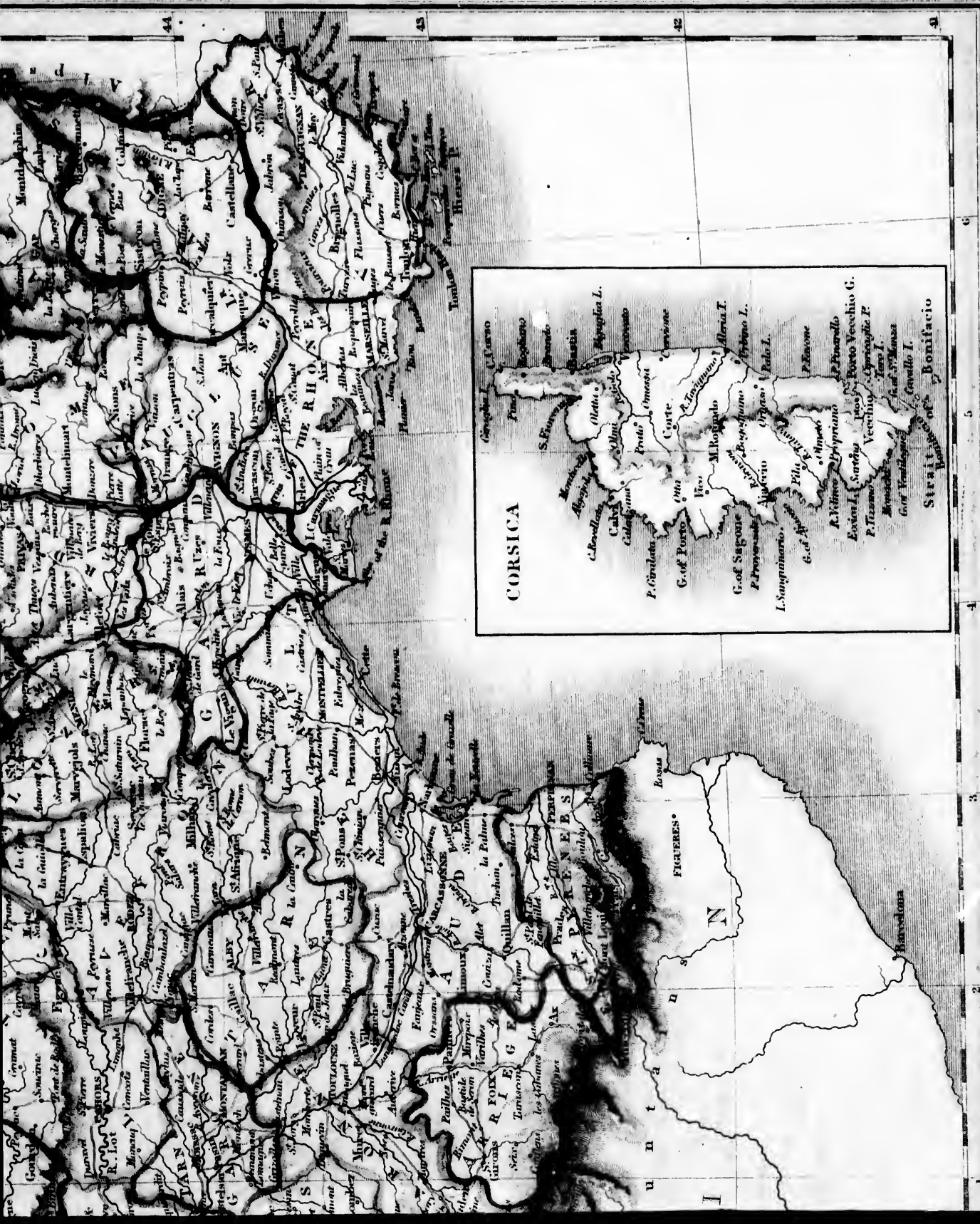
MAISON

SEIGNES

MAISON

SEIGNES

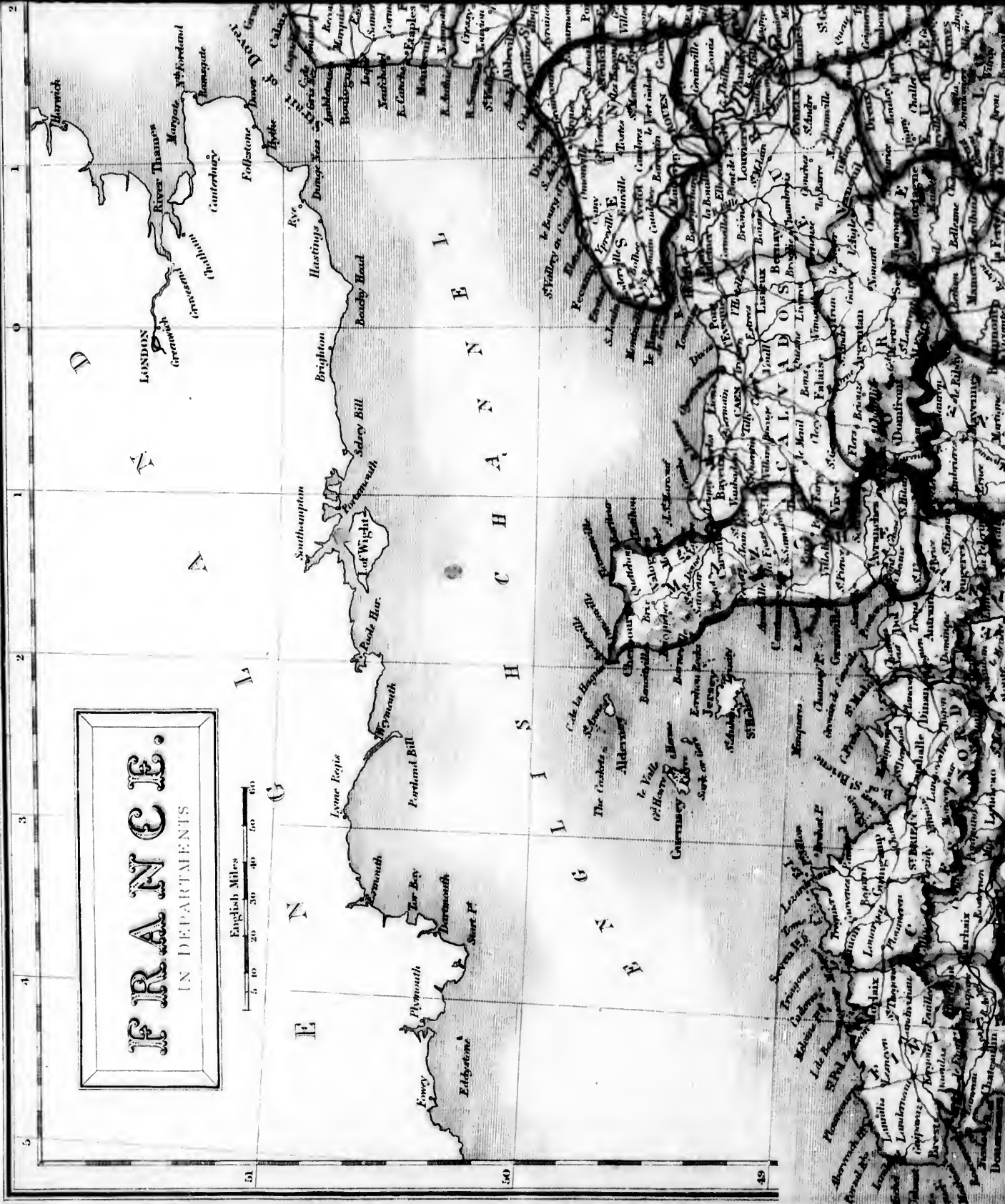

Printed by S. Hall, Bury Str. Bloomsbury



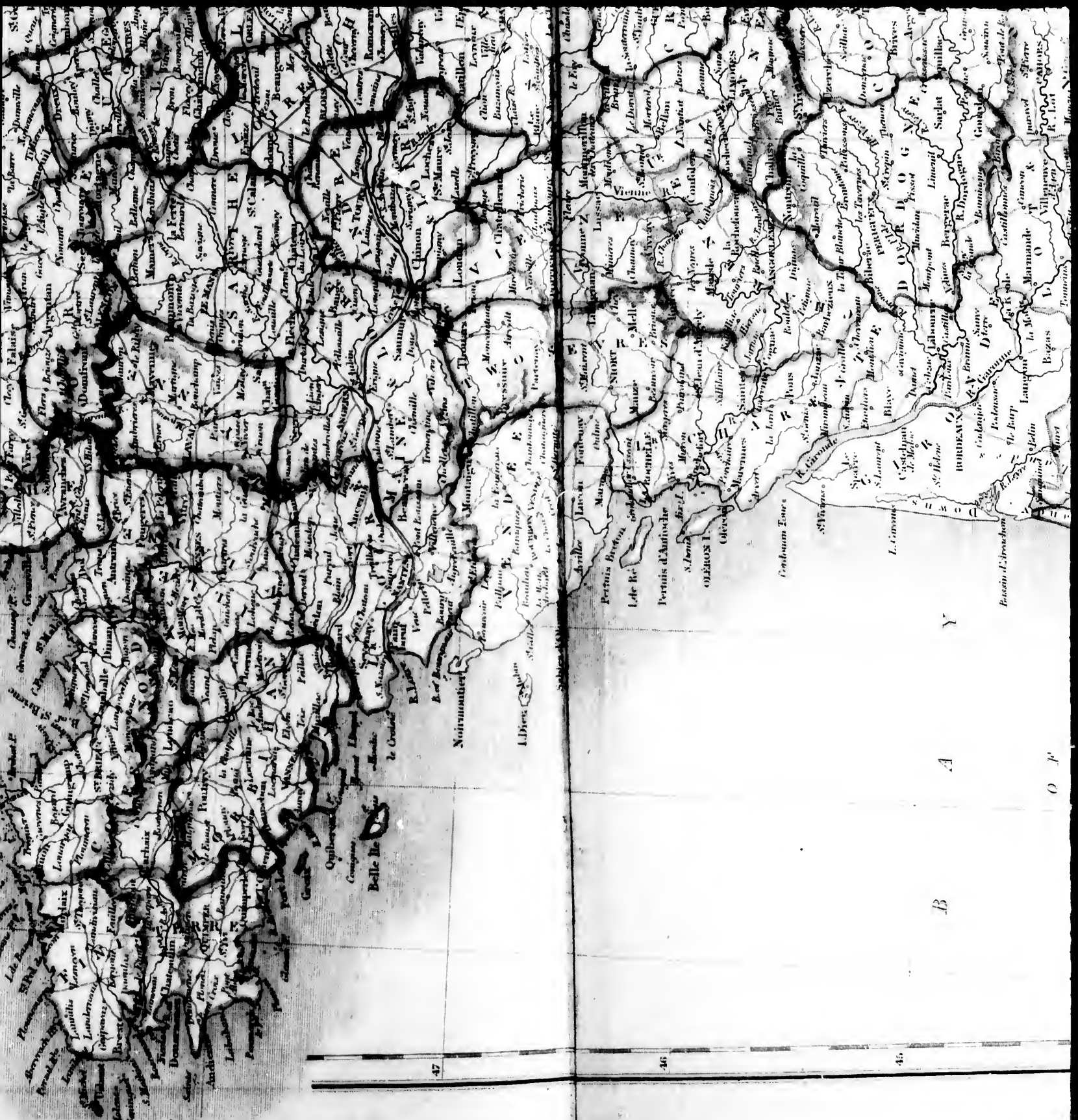


# FRANCE.

IN DEPARTMENTS







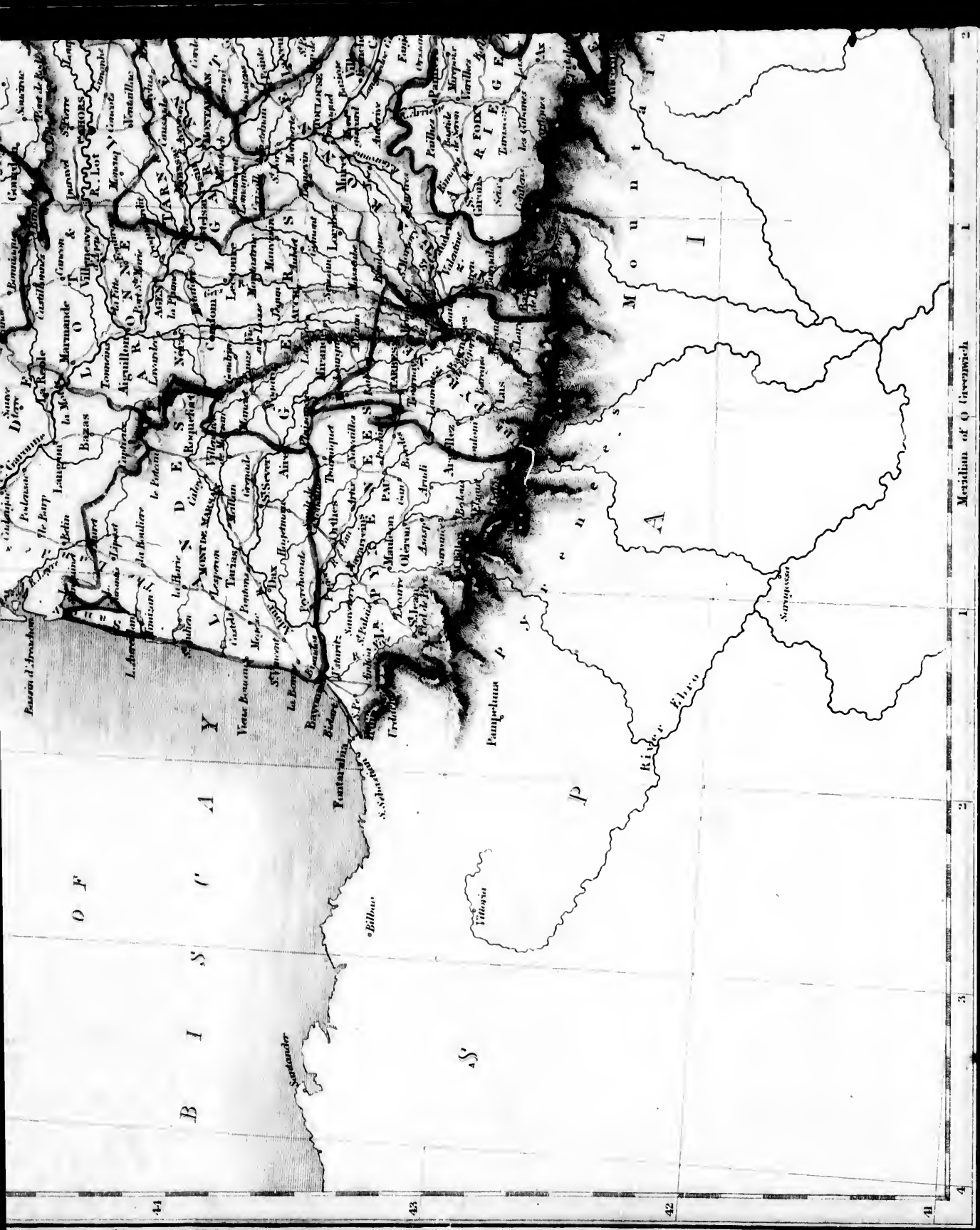
B

A

Y

O P





O F  
B I S C A

Y  
D E S

A  
M O U N T A I N S

P  
R I V E R

Meridian of O Greenwich

44

43

42

41

4

3

2

1

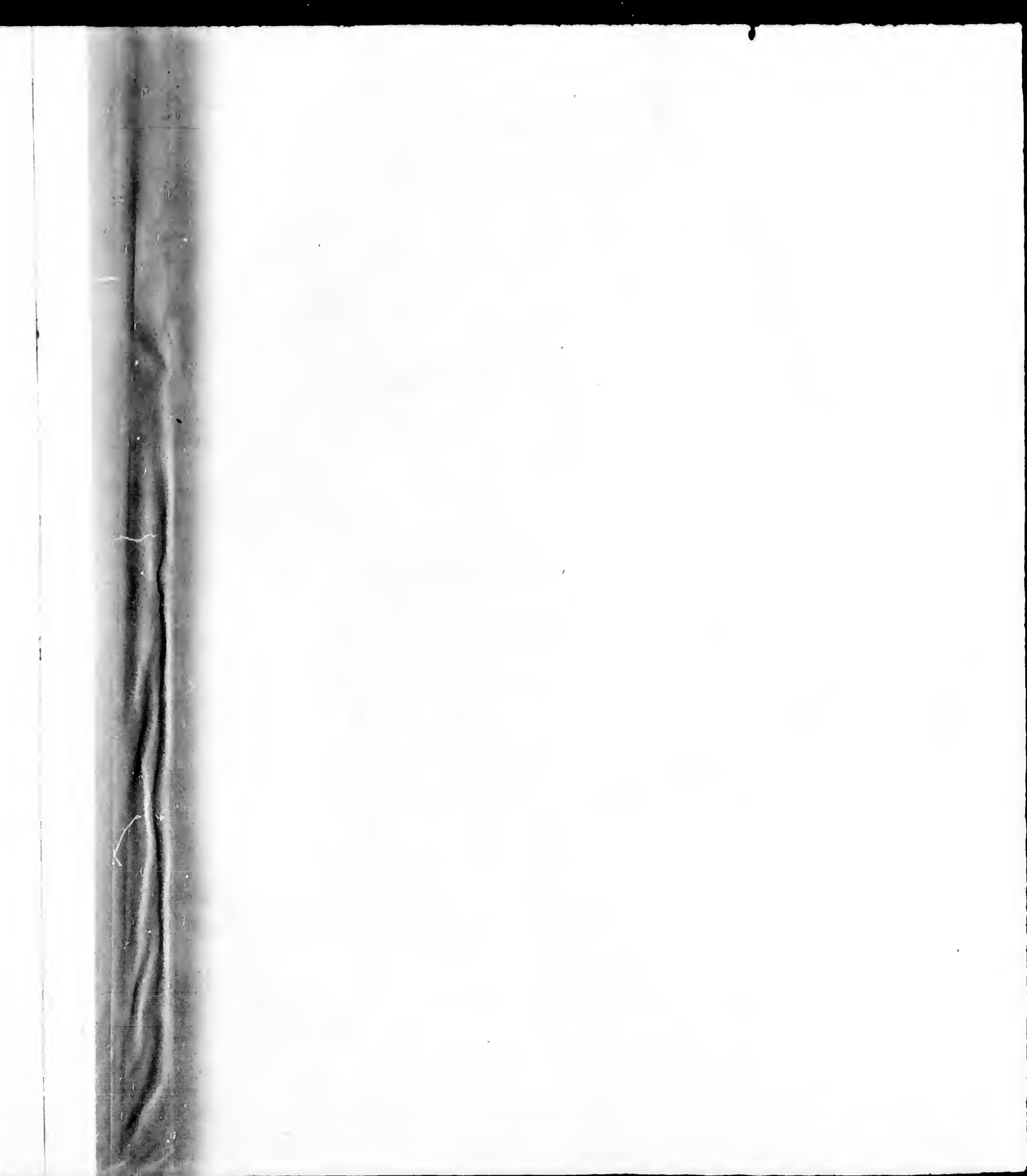
1

1

1



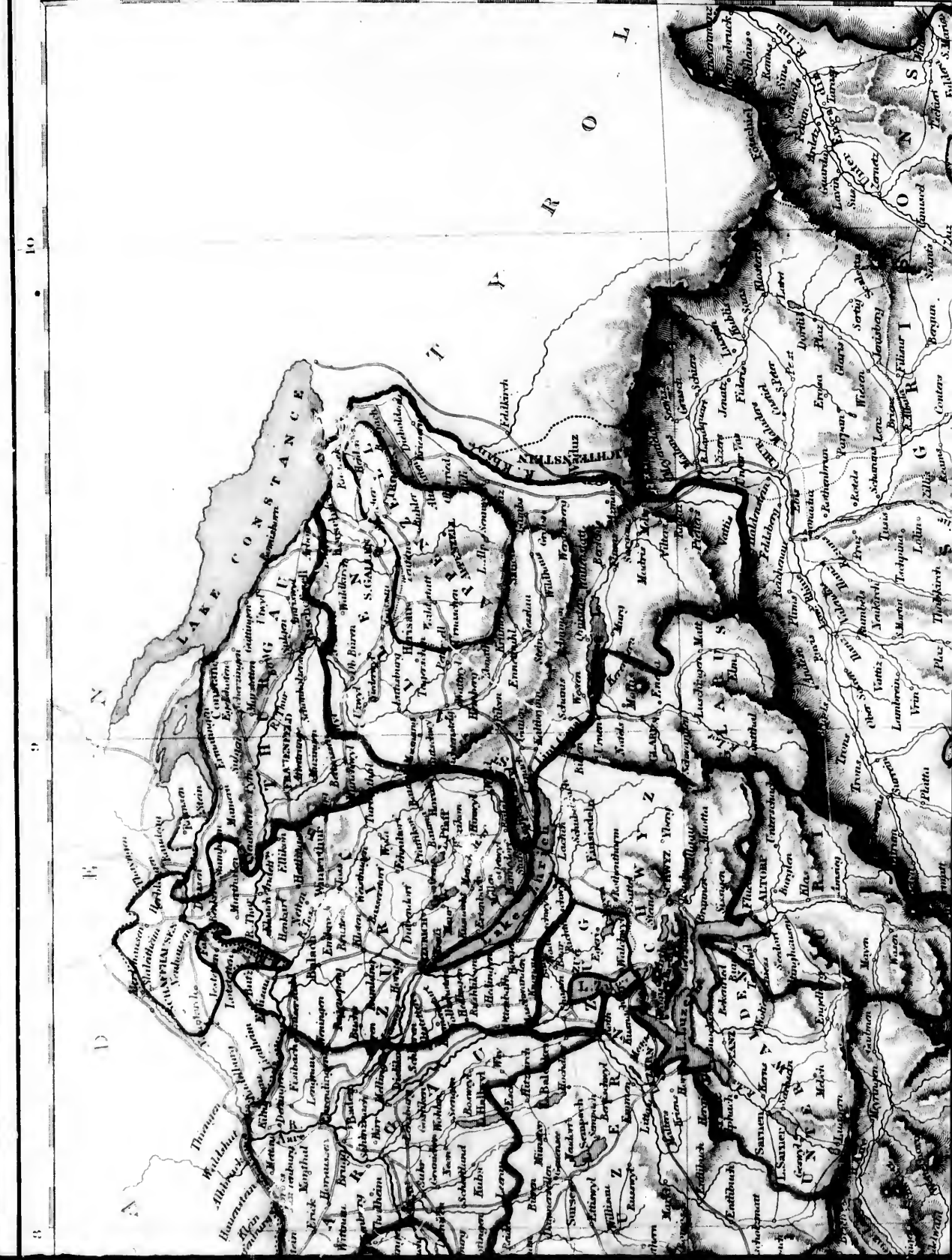


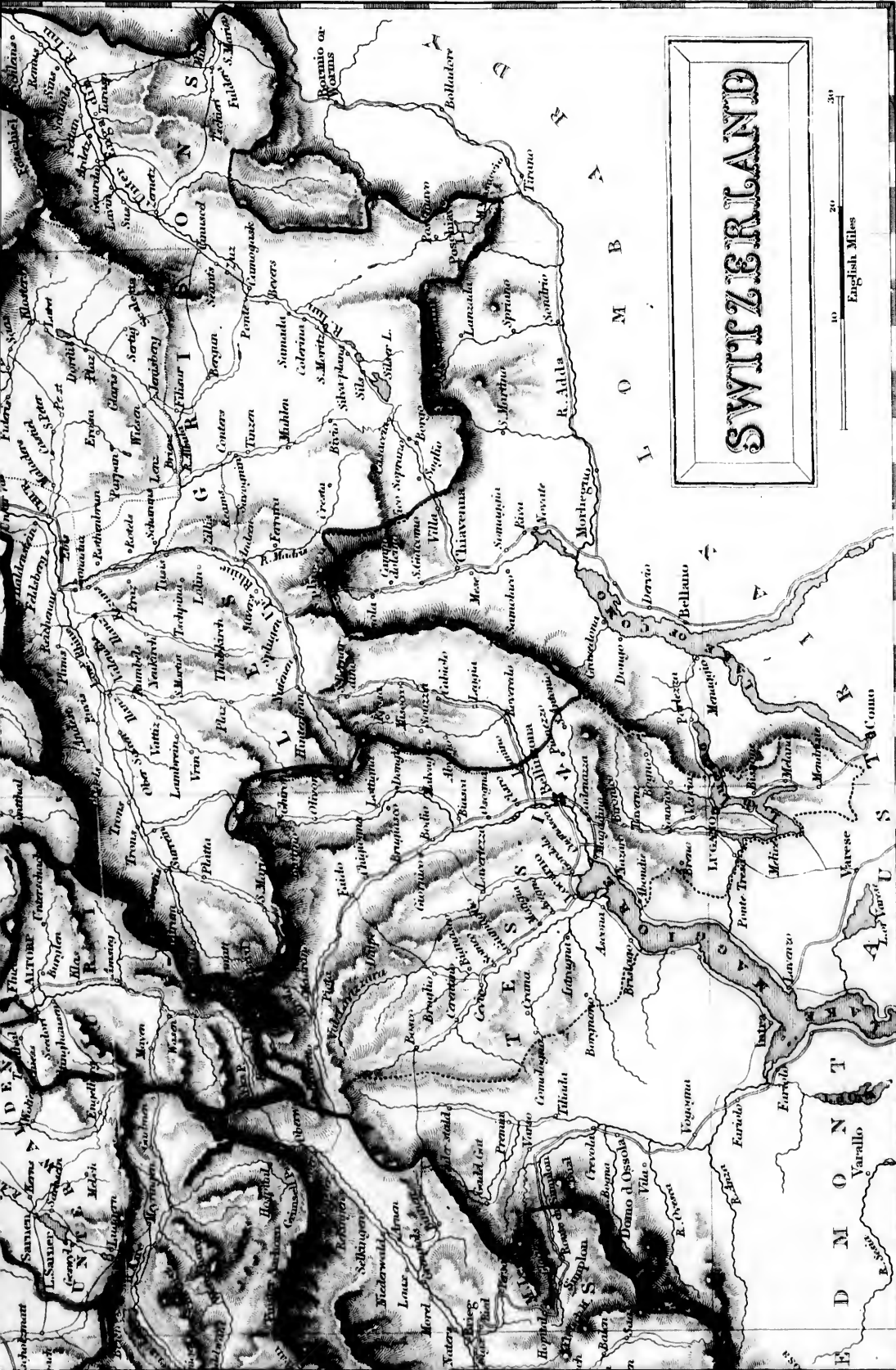






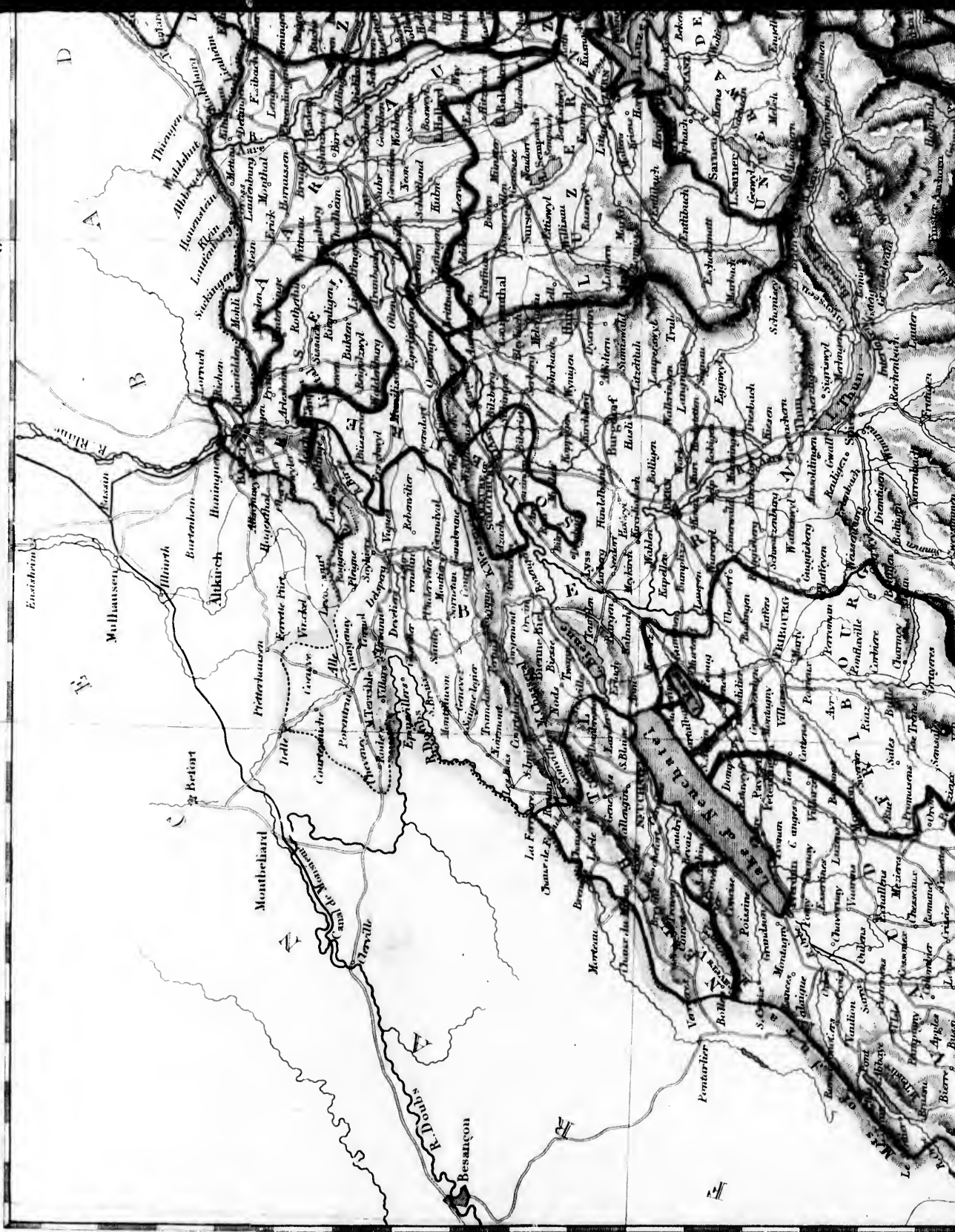




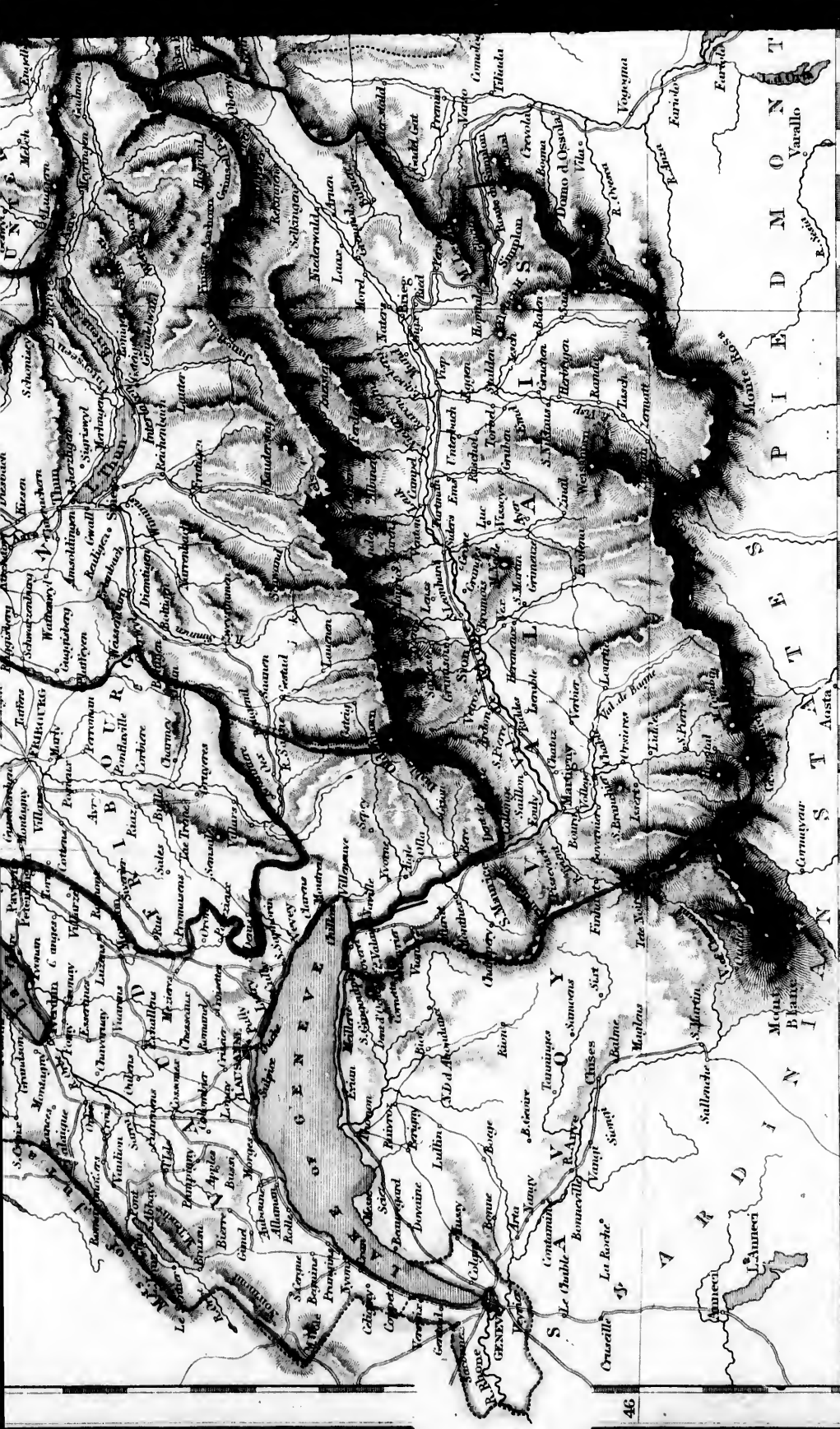


Map 8 from Greenwich

Engraved by S. Hall, Bury Str. Boundbury.










Longitude East 8 from Greenwich

7












# HOLLAND.

English Miles.



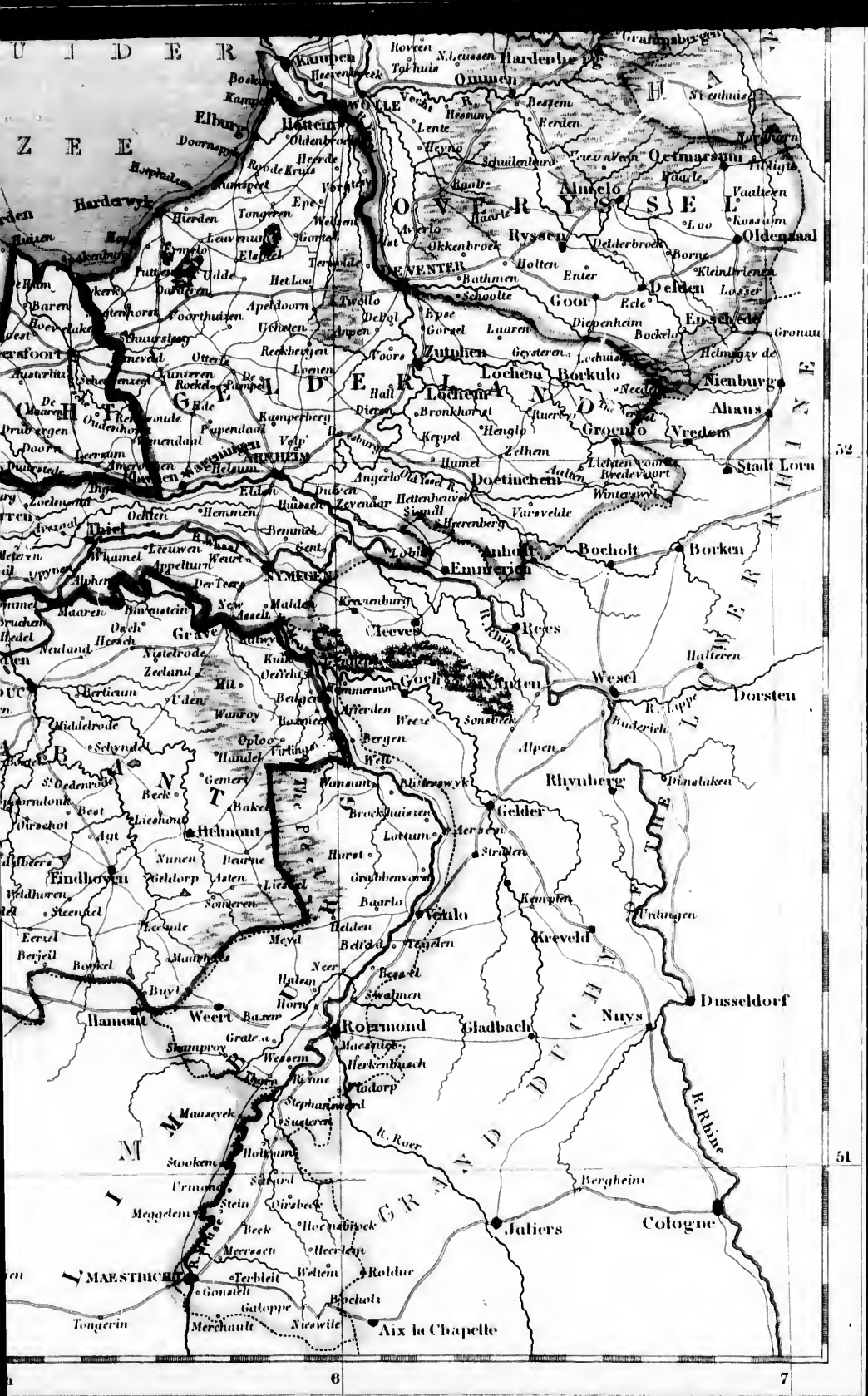





52

4

Longitude East 5 from Greenwich



Engraved by S. Hall, Bucy Ste! Bloomsb.


















15  
16  
18  
20  
22  
25  
28  
32  
36  
40  
45  
50  
56

1.0  
1.1  
1.2  
1.5  
2.0  
2.5  
3.2  
4.0  
5.0  
6.3  
8.0  
10.0  
12.5  
16.0  
20.0  
25.0  
31.5  
40.0  
50.0  
63.0  
80.0  
100.0

# NETHERLANDS

now divided into  
HOLLAND AND BELGIUM

English Miles.



53

52



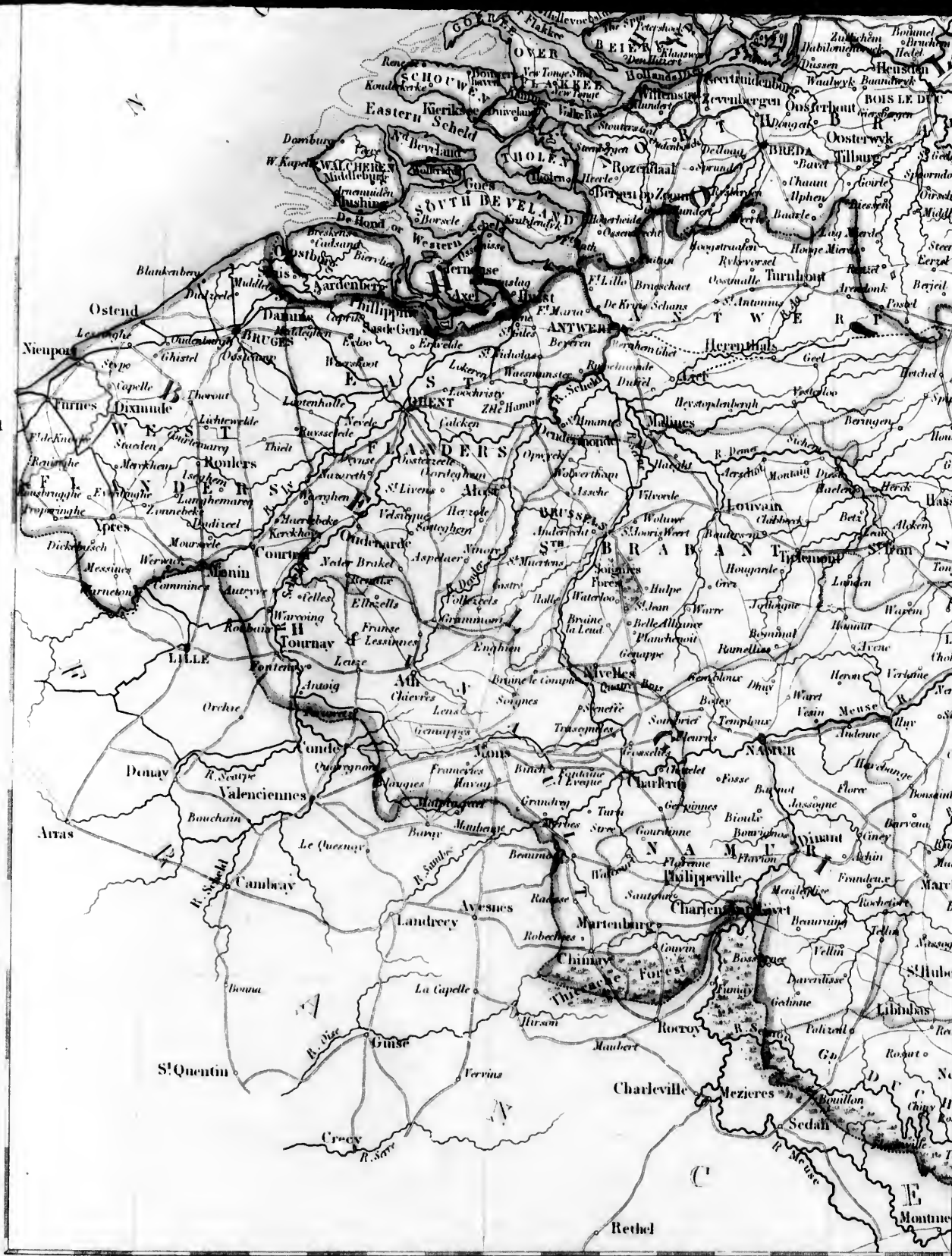


53

52

51

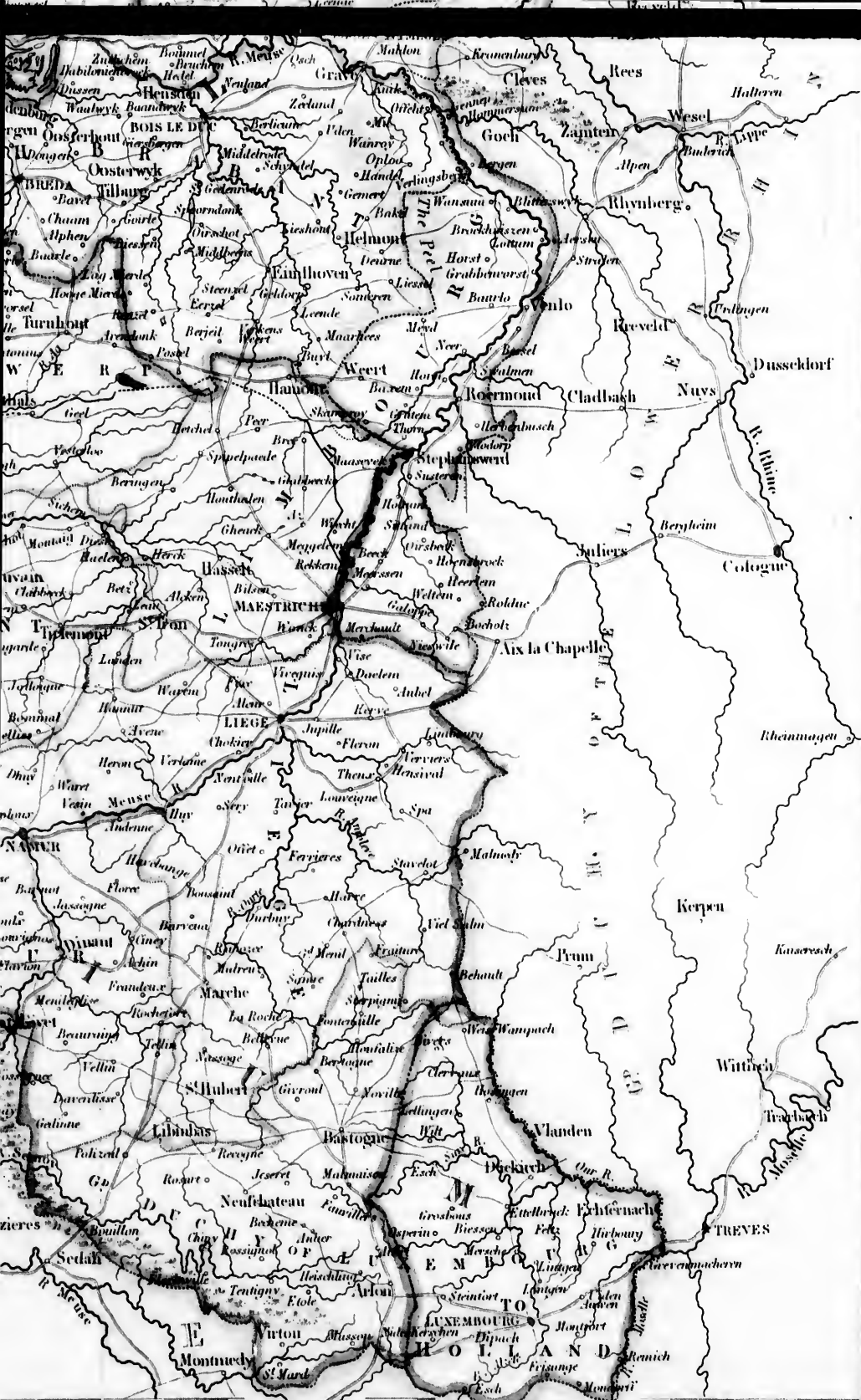
50



3

4

Longitude East 5 from Greenwich.



51

50

*Lignes de longitude*


Longitude East 5 from Greenwich.

6

7

Engraved by S. Hall, Bury St. Edmunds







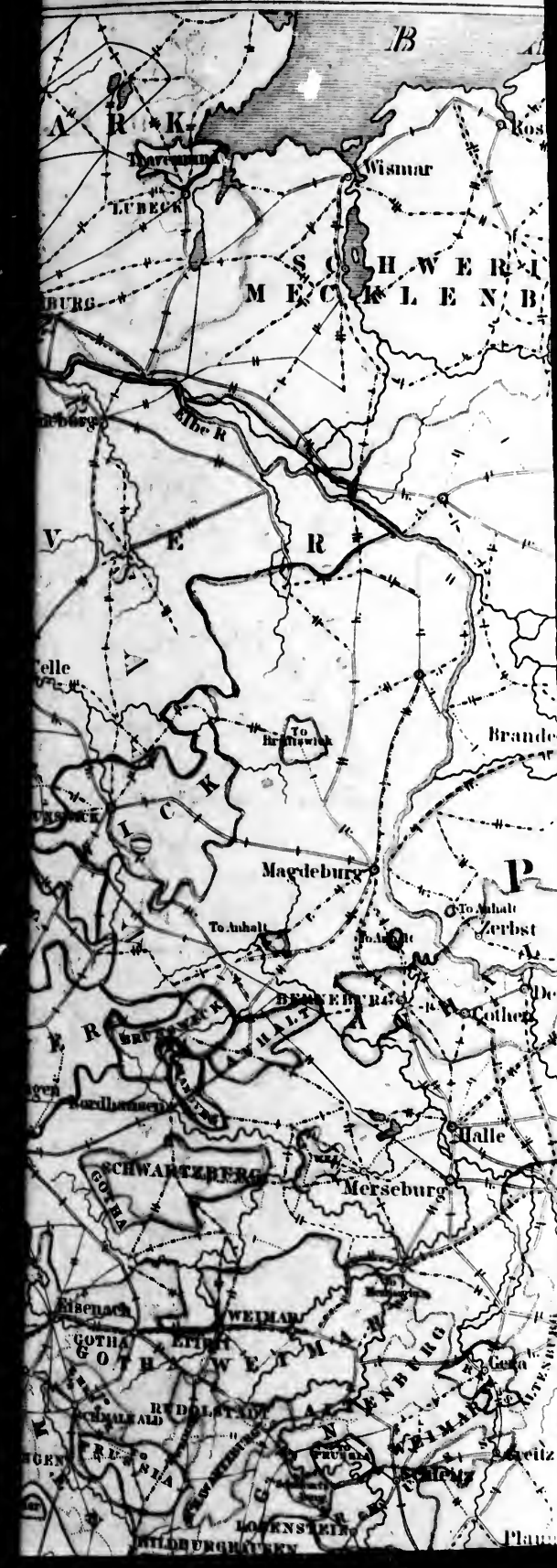
# INDEX MAP OF GERMANY.

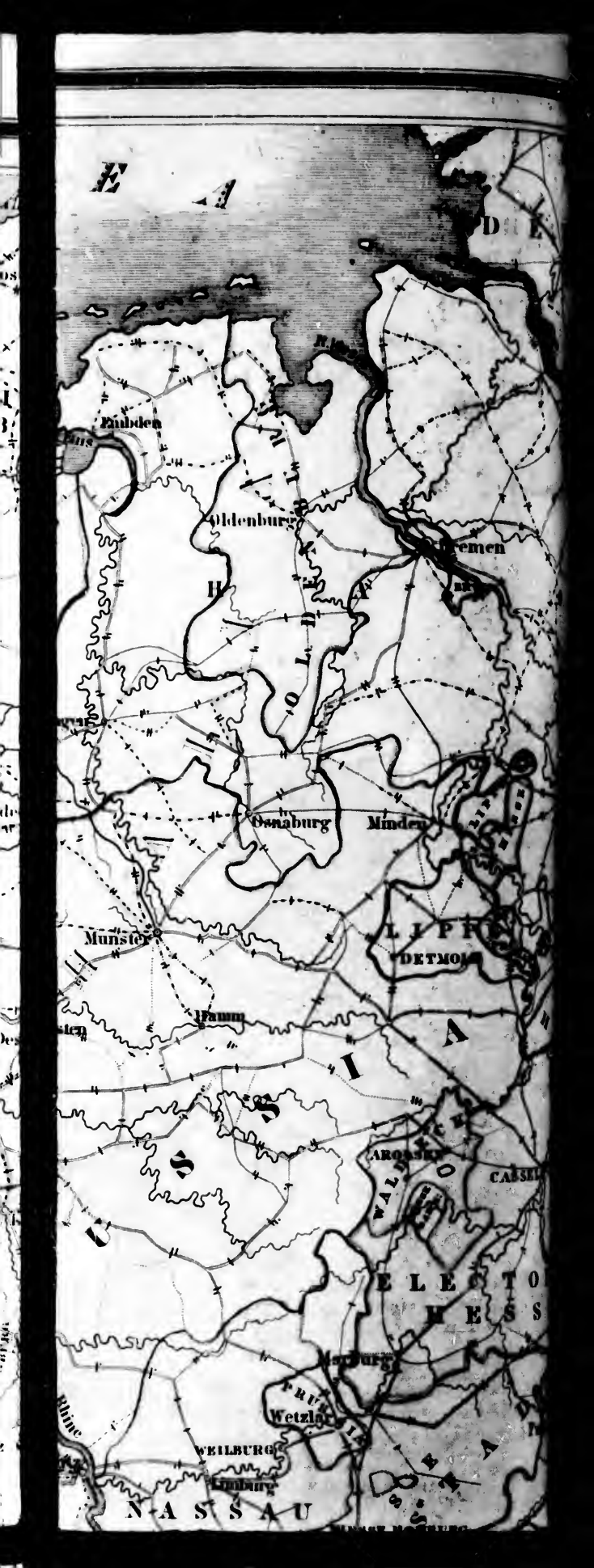
## EXPLANATION OF THE MARKS

- Towns of 100,000 and more inhabitants
- " 50 to 100,000
- " 20 to 50,000
- " 10 to 20,000
- " 5 to 10,000
- " about 5,000

- Hamlets, Villages
  - Posthouses
  - Half a German Mile
  - One Mile
  - One Mile and a half
  - Two Miles
  - Three Miles
  - Four Miles
  - The main or principal road
  - Small junction and bye roads
- one German Mile being equal to 4/5 English Miles

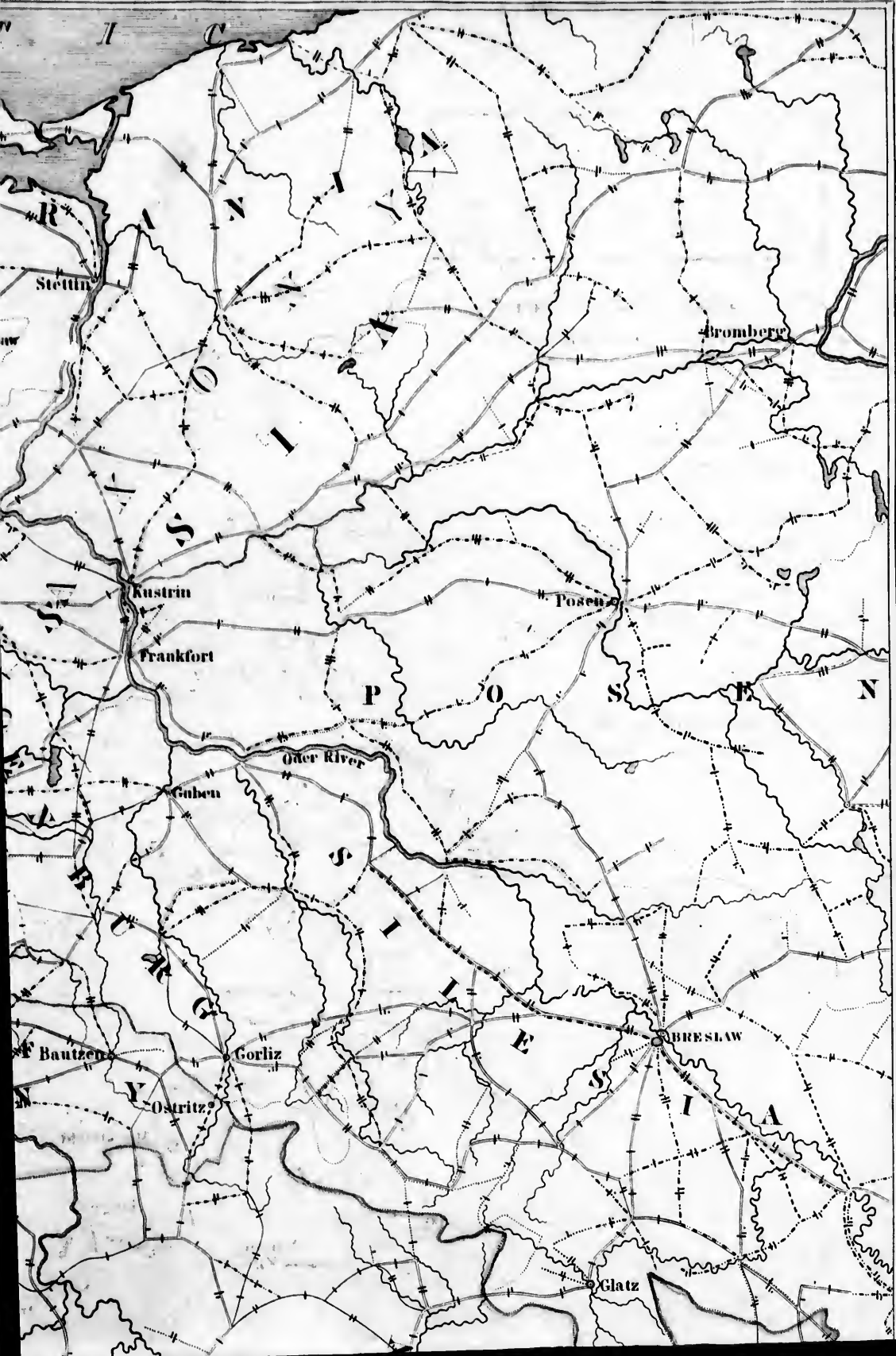


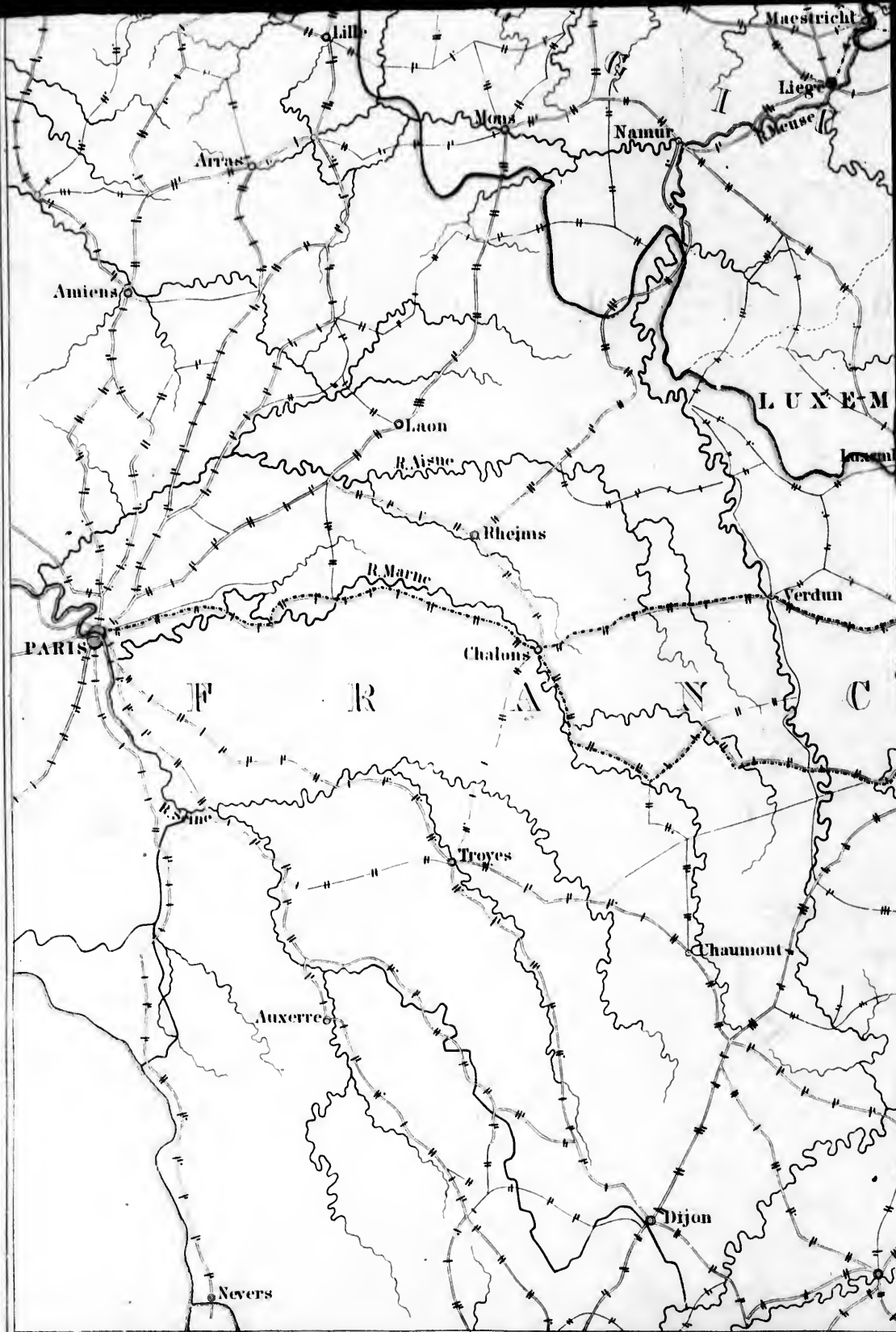


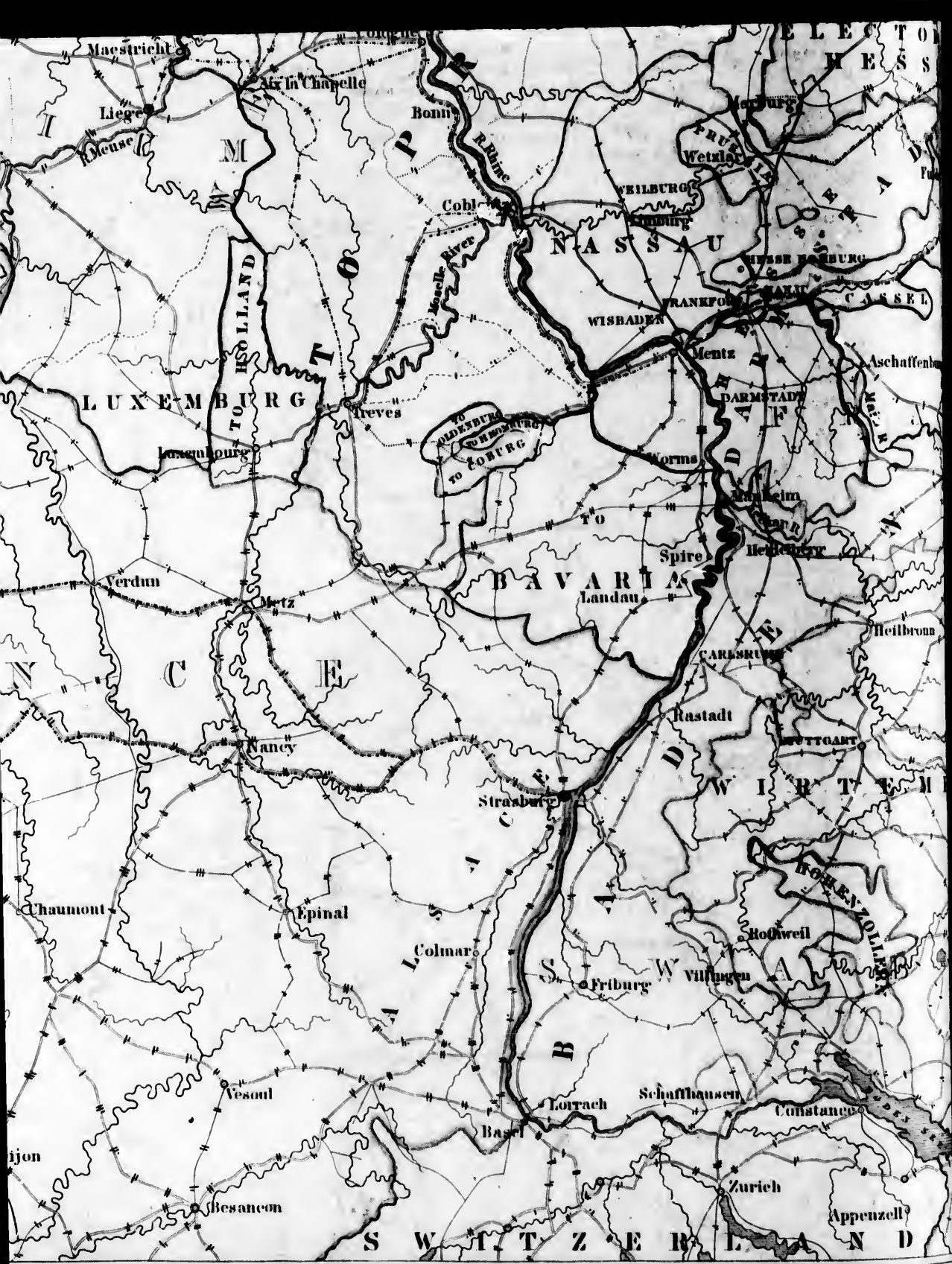












Maestricht

Aix la Chapelle

Liege

Bonn

Coblentz

Wetzlar

WILBURG

NASSAU

HESSE KASSAU

CASSEL

WISBADEN

Mentz

LUXEMBURG

Treves

TO BIELEFELD  
TO METZ  
TO COBURG

DARMSTADT

Aschaffenburg

Longueville

Worms

Verdun

C

E

BAVARIA

Landau

Spire

Heidelberg

Heilbronn

CARLSRUHE

Rastadt

STUTTGART

Chaumont

Epinal

Colmar

Strasbourg

D W I R T E M

FORENZA

Hohweil

S. Friburg

W. Villingen

B

Lorrach

Schaffhausen

Constance

Dijon

Vesoul

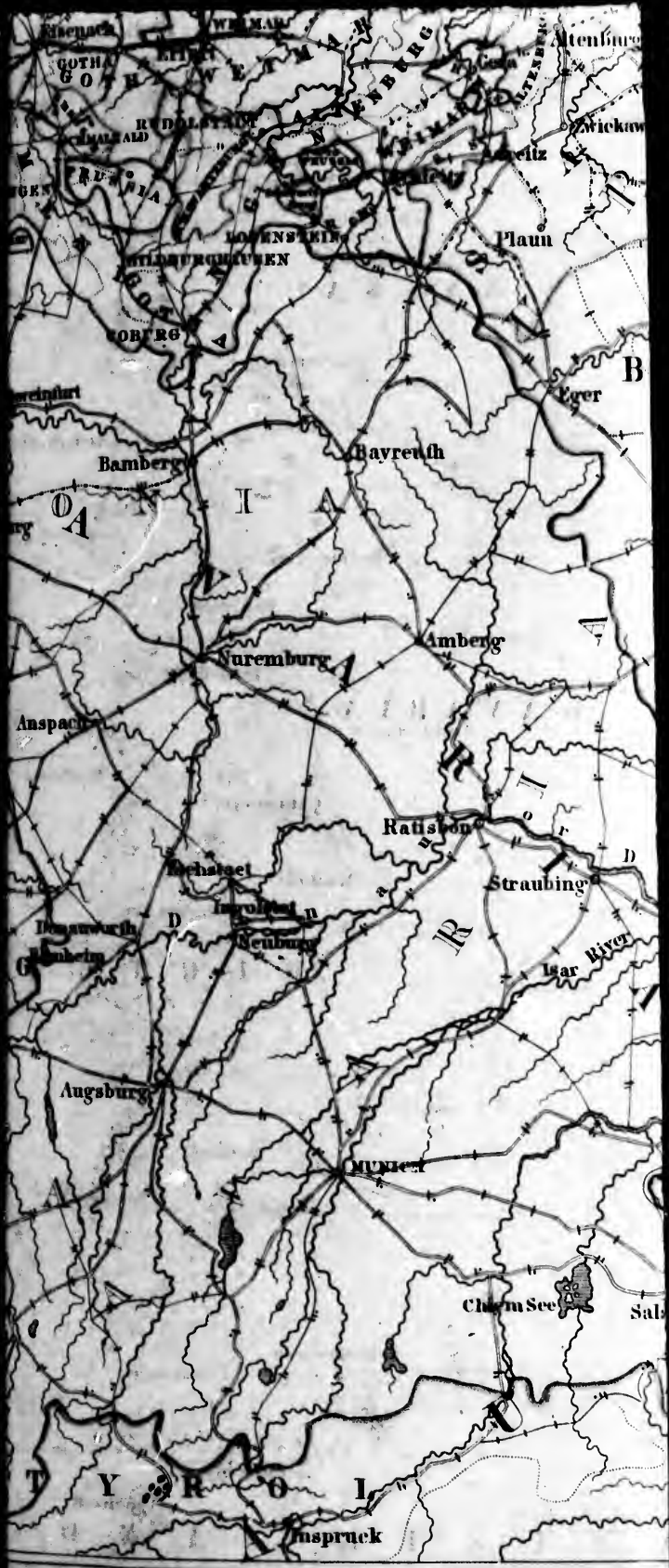
Basel

Zurich

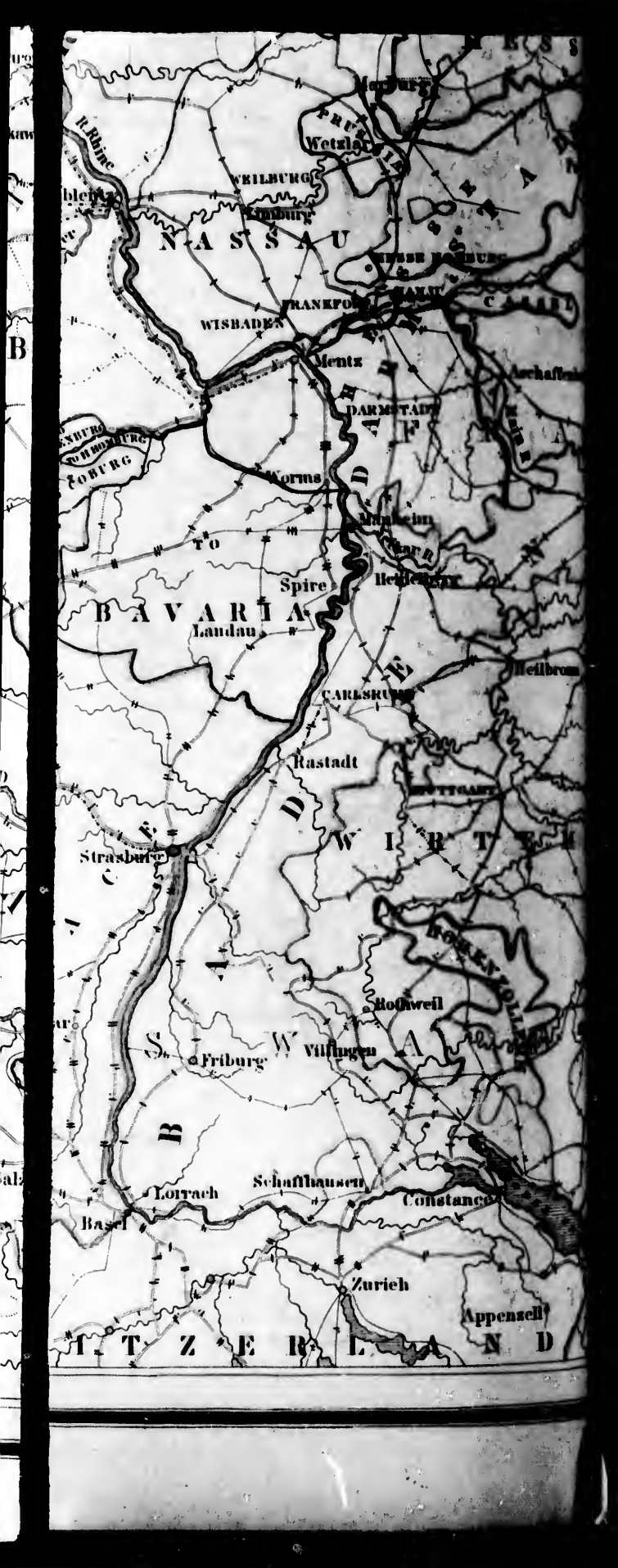
Appenzell

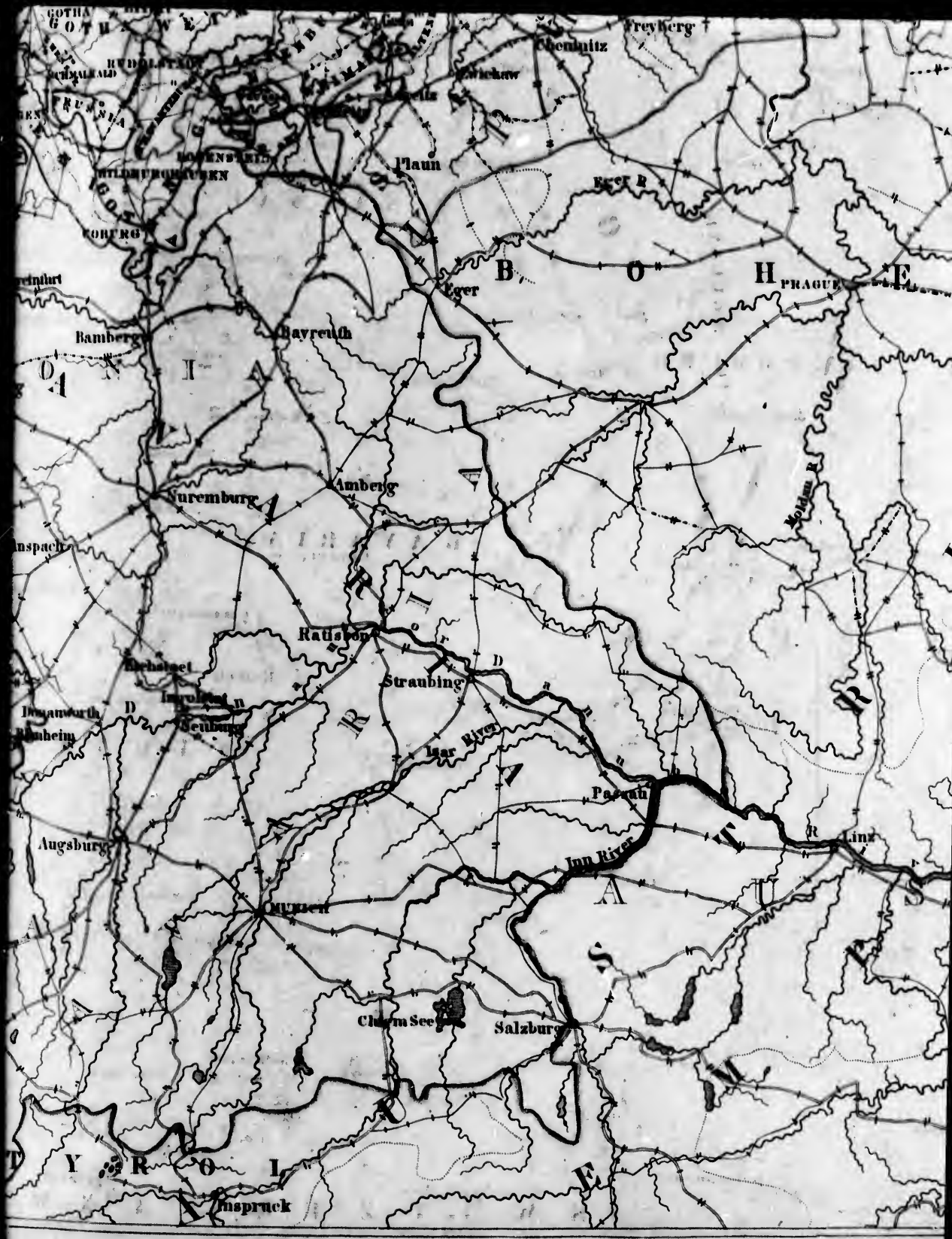
S W I T Z E R L A N D

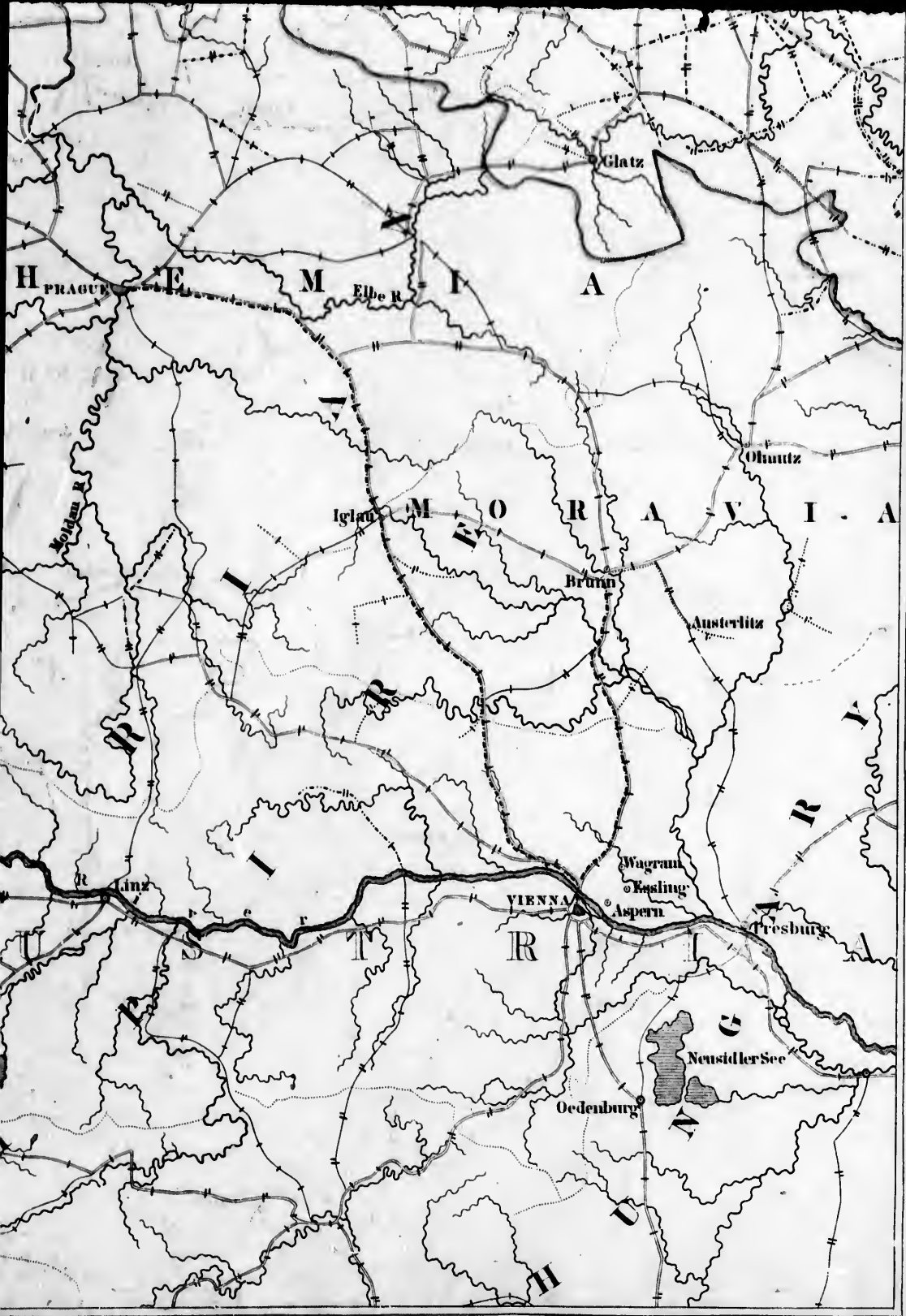











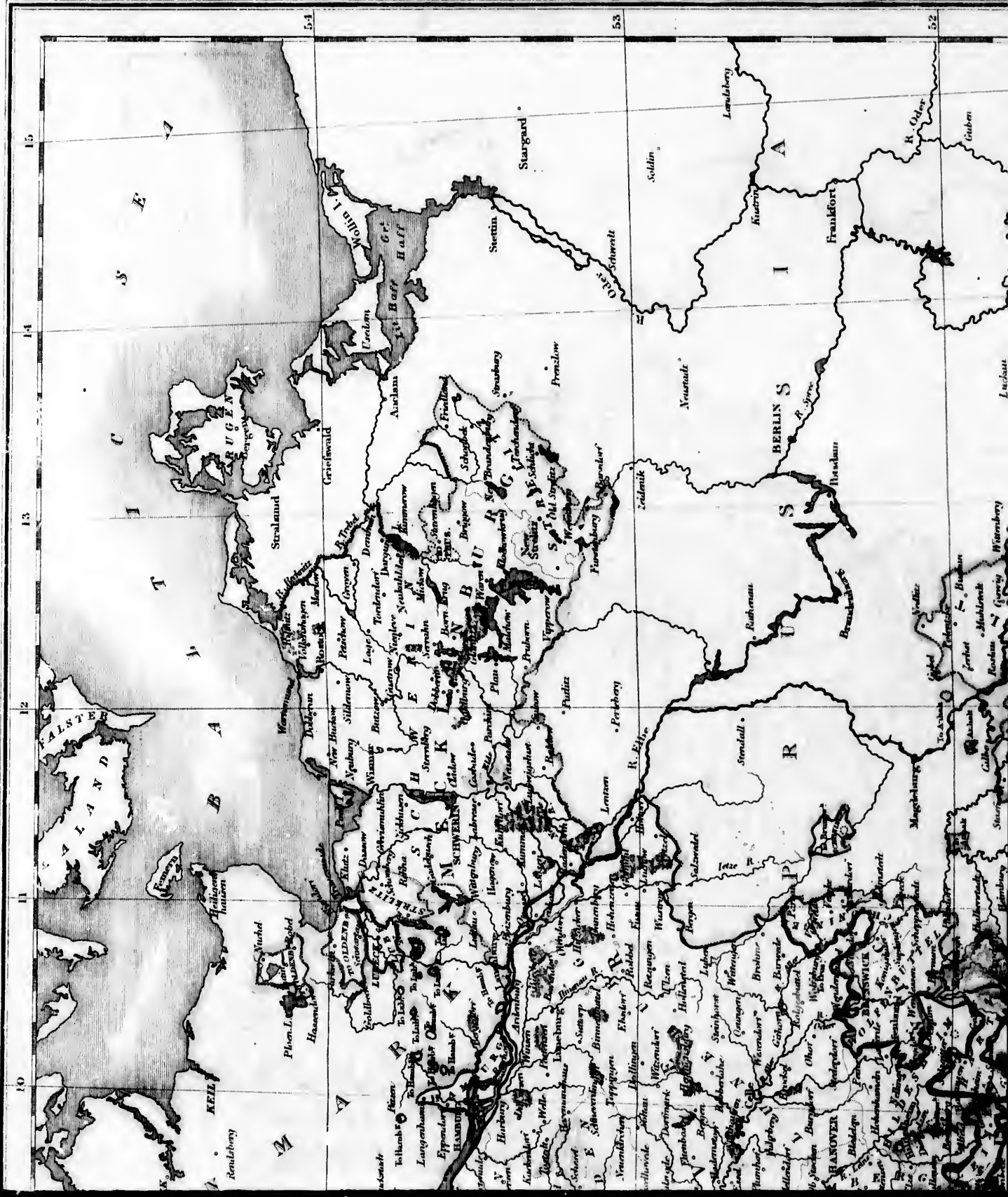


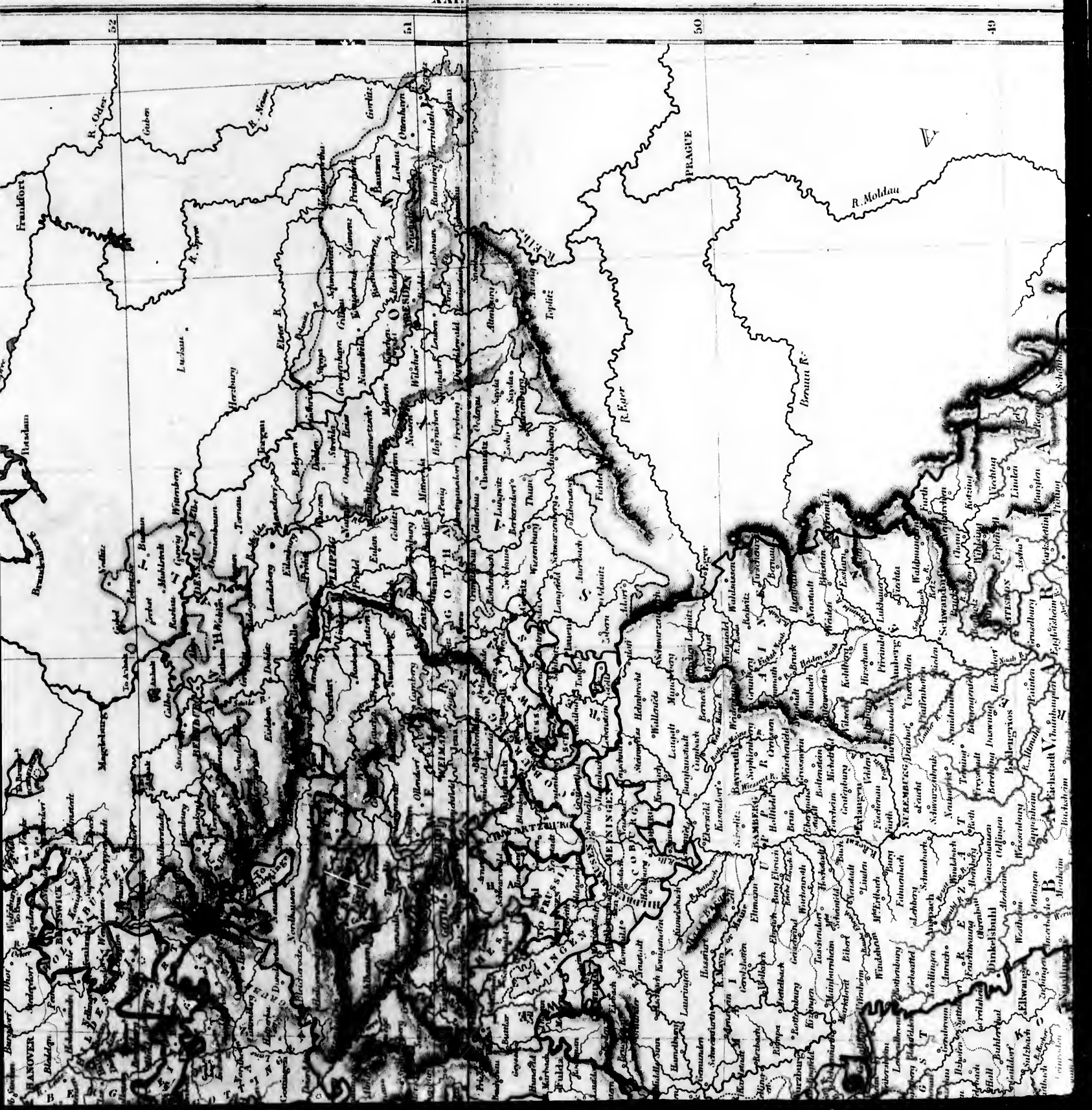
Engraved by J. Brown North Bridge Edin.

11



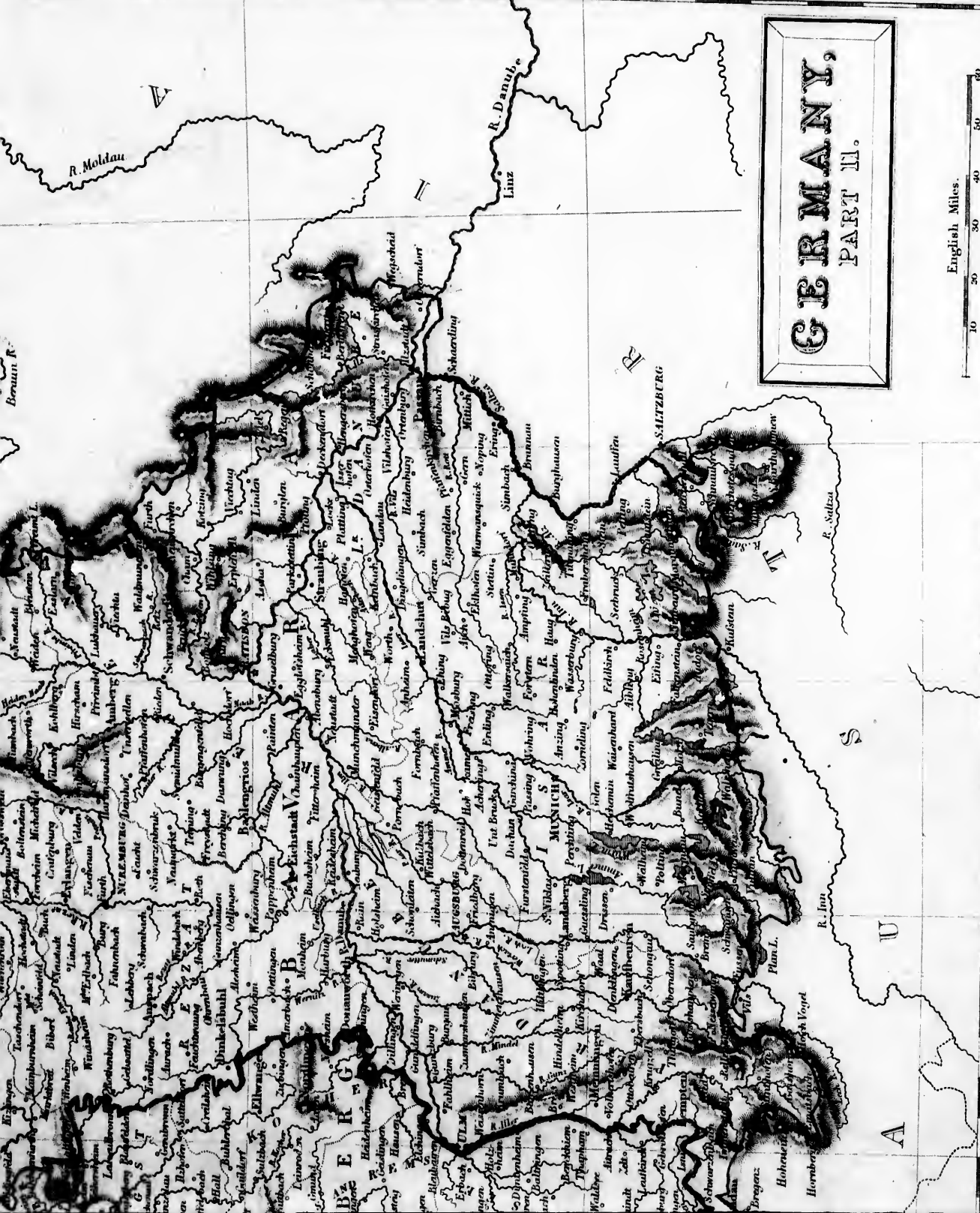












**GERMANY,  
PART II.**



10 Longitude East from Greenwich II

12

14

16

*Anteston*  
*Heaburg*  
*Edmull*  
*Donau*  
*Landsberg*

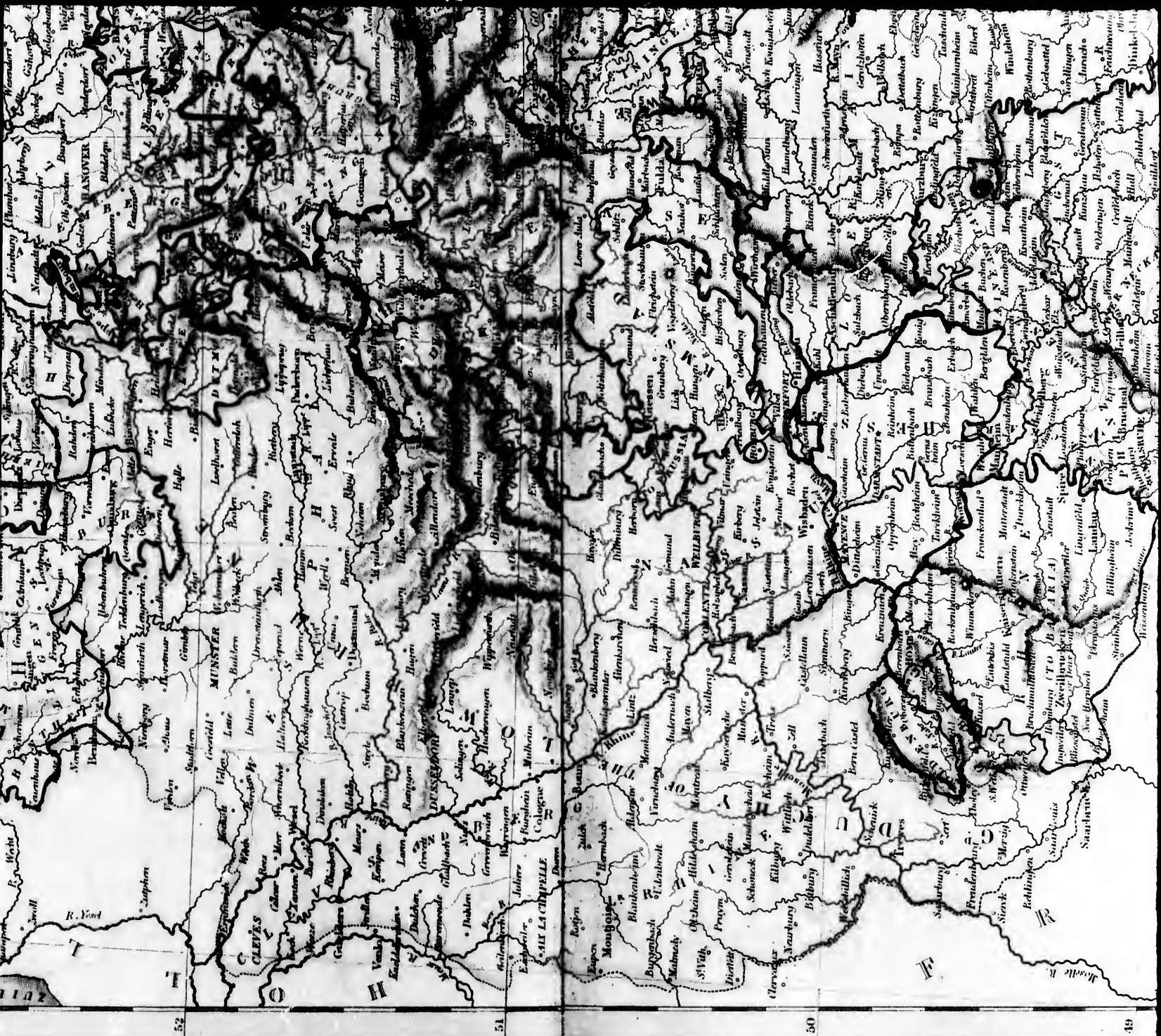
Engraved by S. Hall Bury Str. Bloomsb.

# GERMANY, PART I.

English Miles.







*Eschenbach*

*Lebach*

*Bingen*

*Stavelot*

*Münster*



*Coblenz*

*Landen*

*Bingen*

*Trines*

*Muckheim*











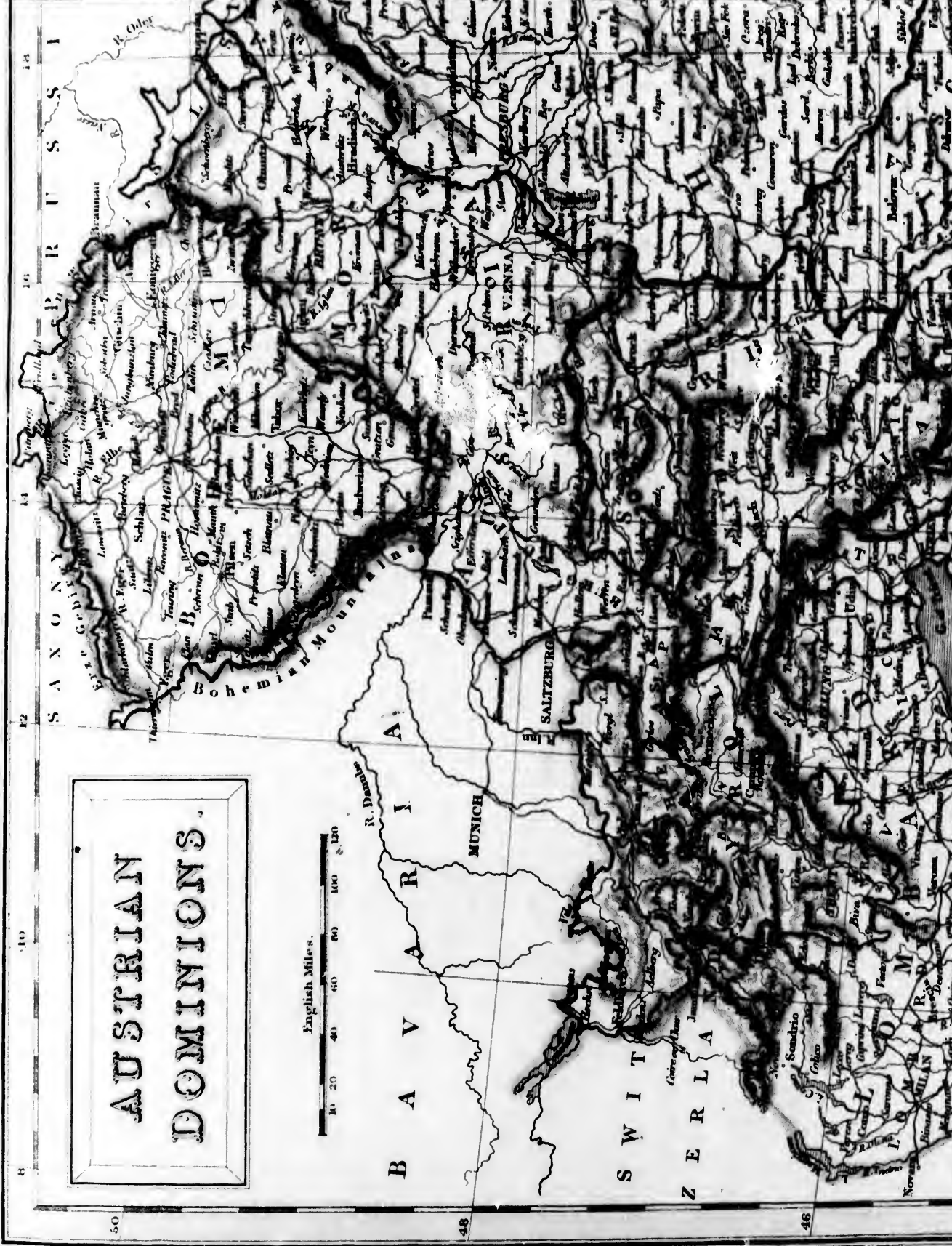








# AUSTRIAN DOMINIONS.









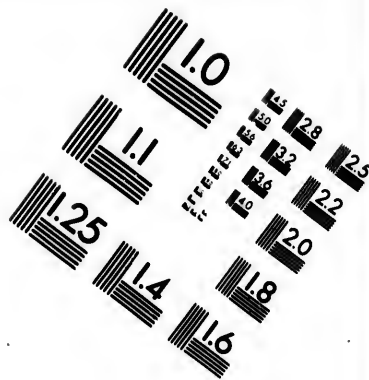
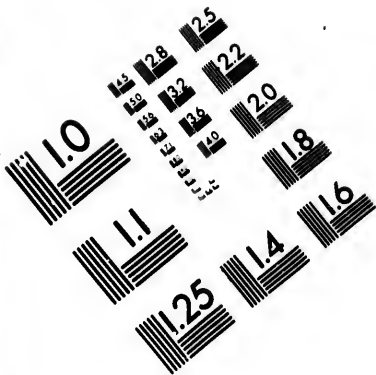




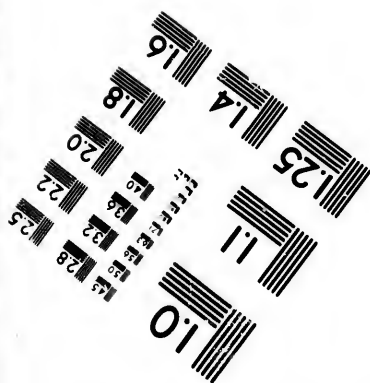
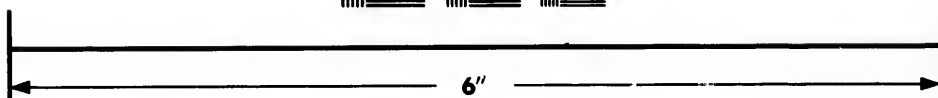









**IMAGE EVALUATION  
TEST TARGET (MT-3)**



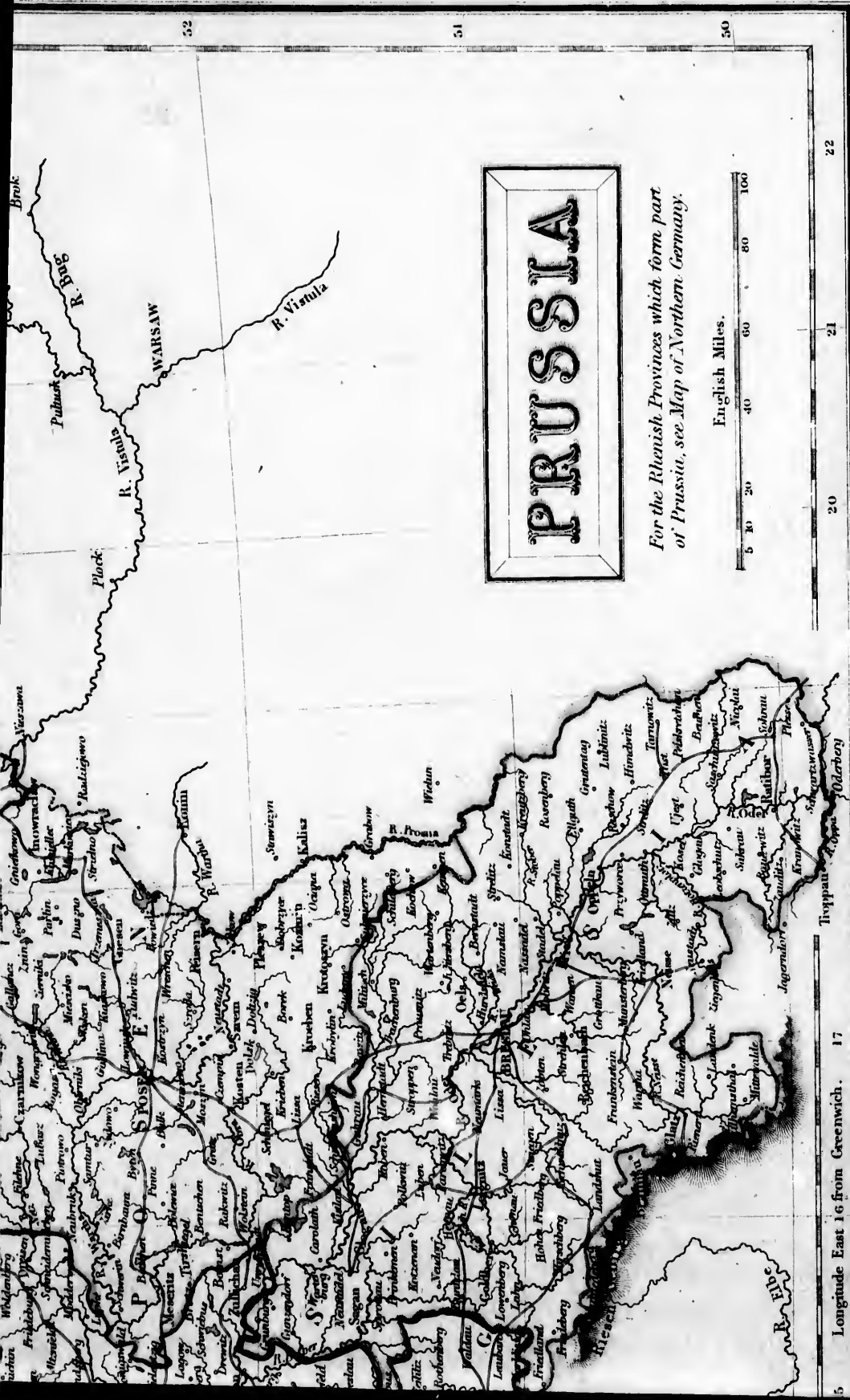
**Photographic  
Sciences  
Corporation**

23 WEST MAIN STREET  
WEBSTER, N.Y. 14580  
(716) 872-4503

1.5 1.8 2.0 2.2 2.5  
1.5 1.8 2.0 2.2 2.5  
1.5 1.8 2.0 2.2 2.5

1.5 1.8 2.0 2.2 2.5  
1.5 1.8 2.0 2.2 2.5  
1.5 1.8 2.0 2.2 2.5





# PRUSSIA

*For the Rhenish Provinces which form part of Prussia, see Map of Northern Germany.*



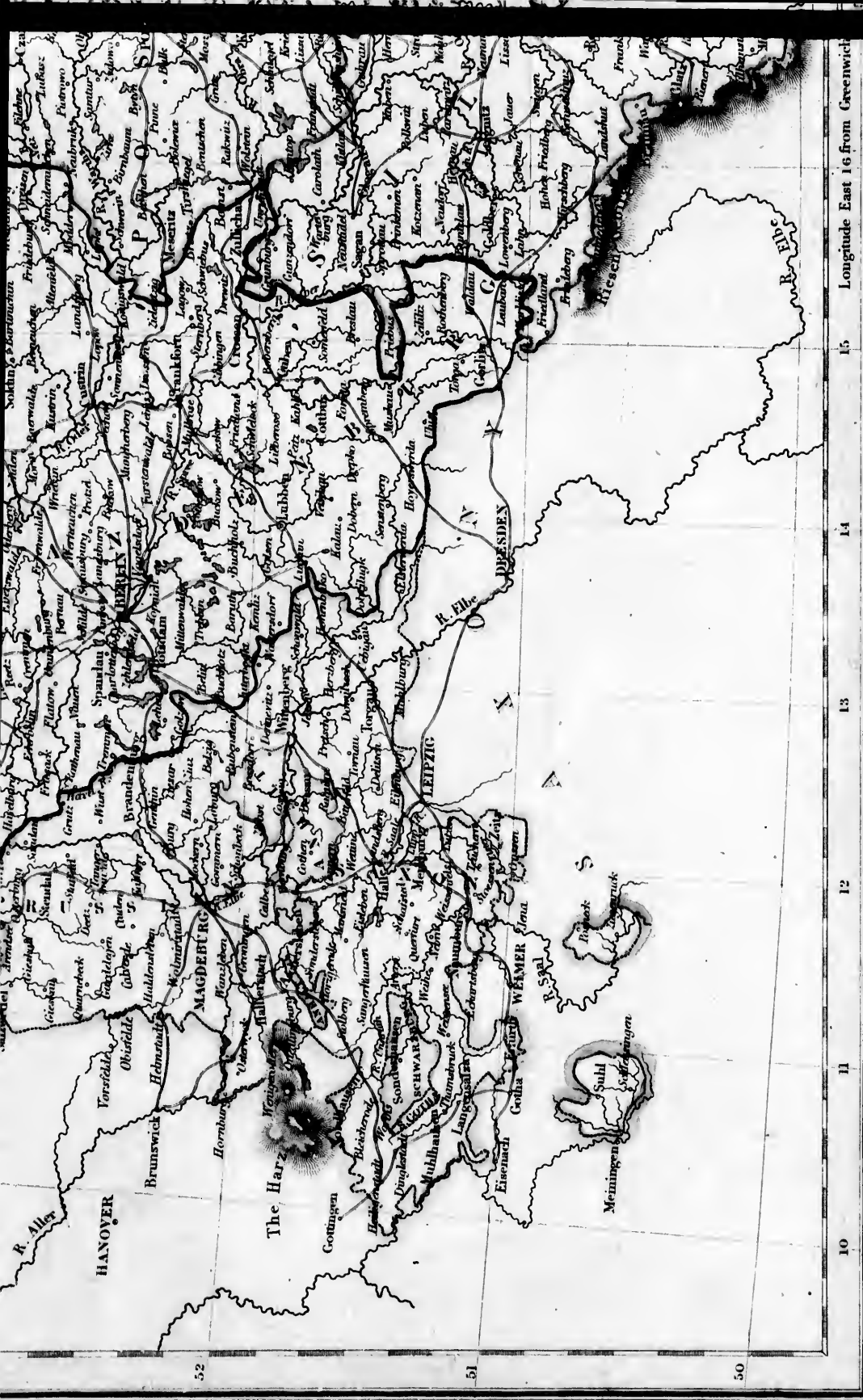
5 20 40 60 80 100

Longitude East 16 from Greenwich. 17

Engraved by S.Hall Bury Str. Bloomsb.







Longitude East 16 from Greenwich

10

11

12

13

14


15

52

51

50





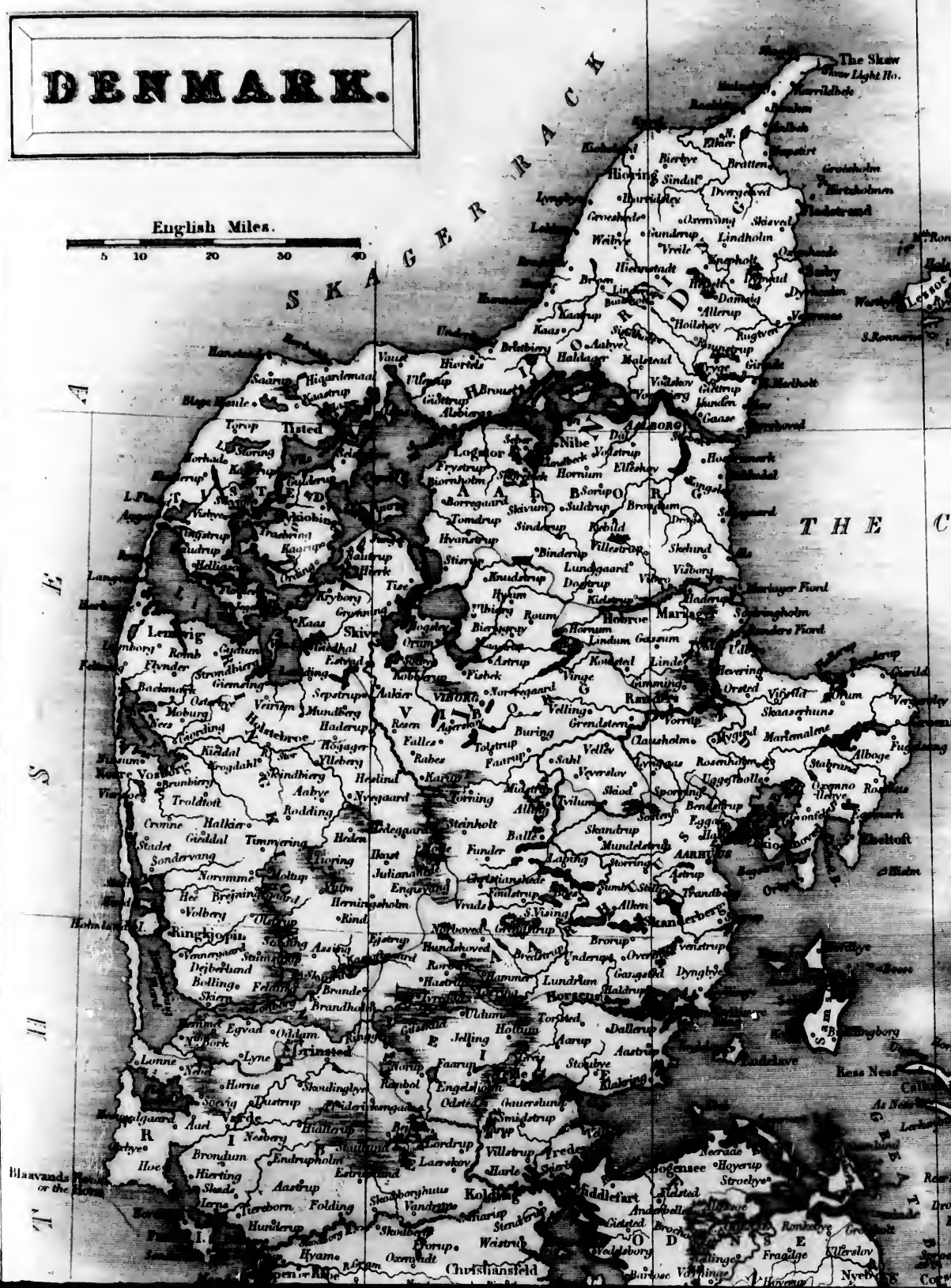







# DENMARK.

English Miles.







Blaavands  
of the  
I

55

R

O

Z

Heligoland  
Islands I.  
(to G. Bremen)

54

Narvik I.  
To Hamburg

Kniphausen

Wieron  
Blaren

8

9

10 Longitude East from Greenwich 11





56

54

East from Greenwich 11 12 13

Engraved by S.Hall, Bury Str. Bloomsb.















North C.

XXVI.



15

20

70

68

66

64

62

D

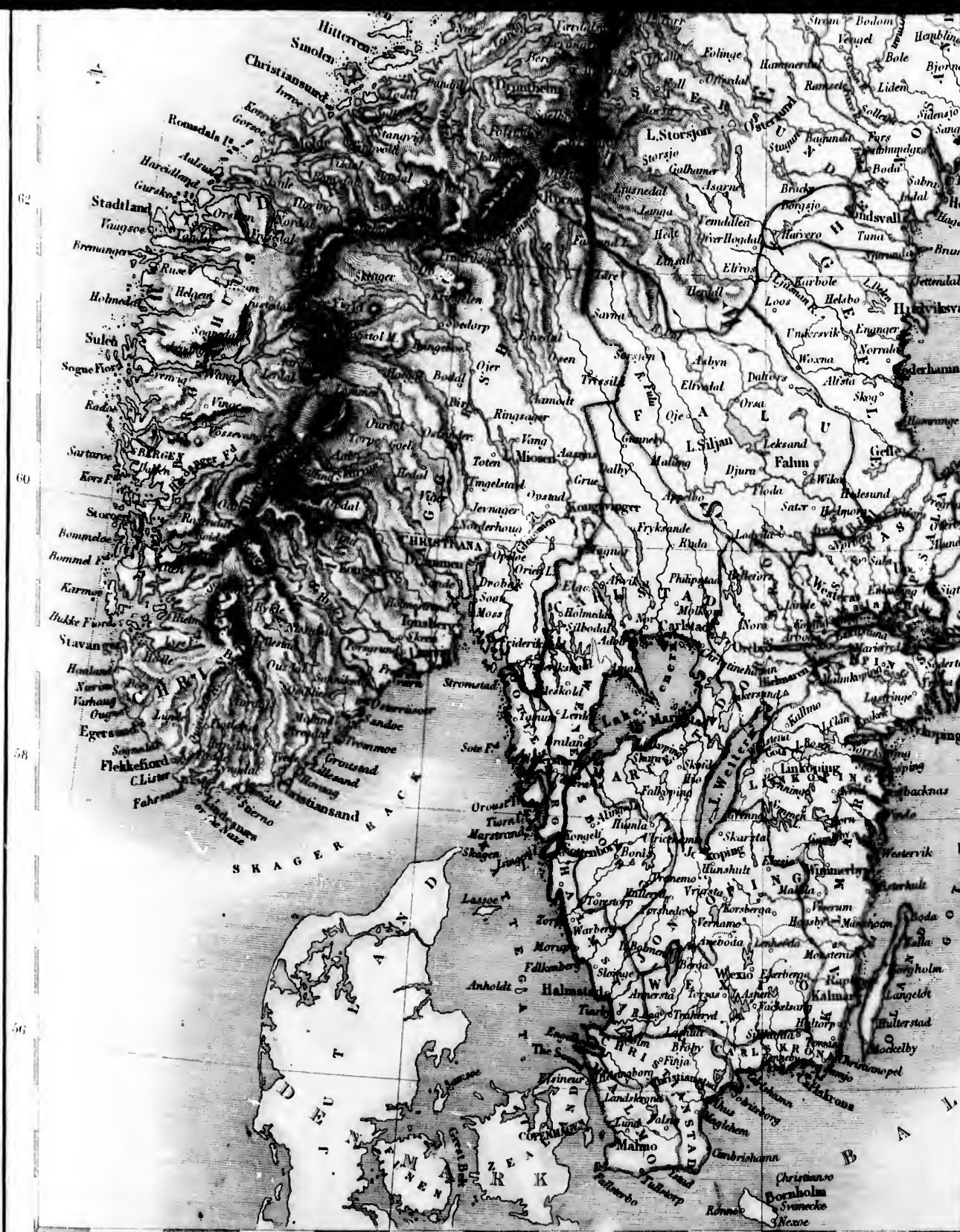
R

Tornea

Ulenborg

S

N



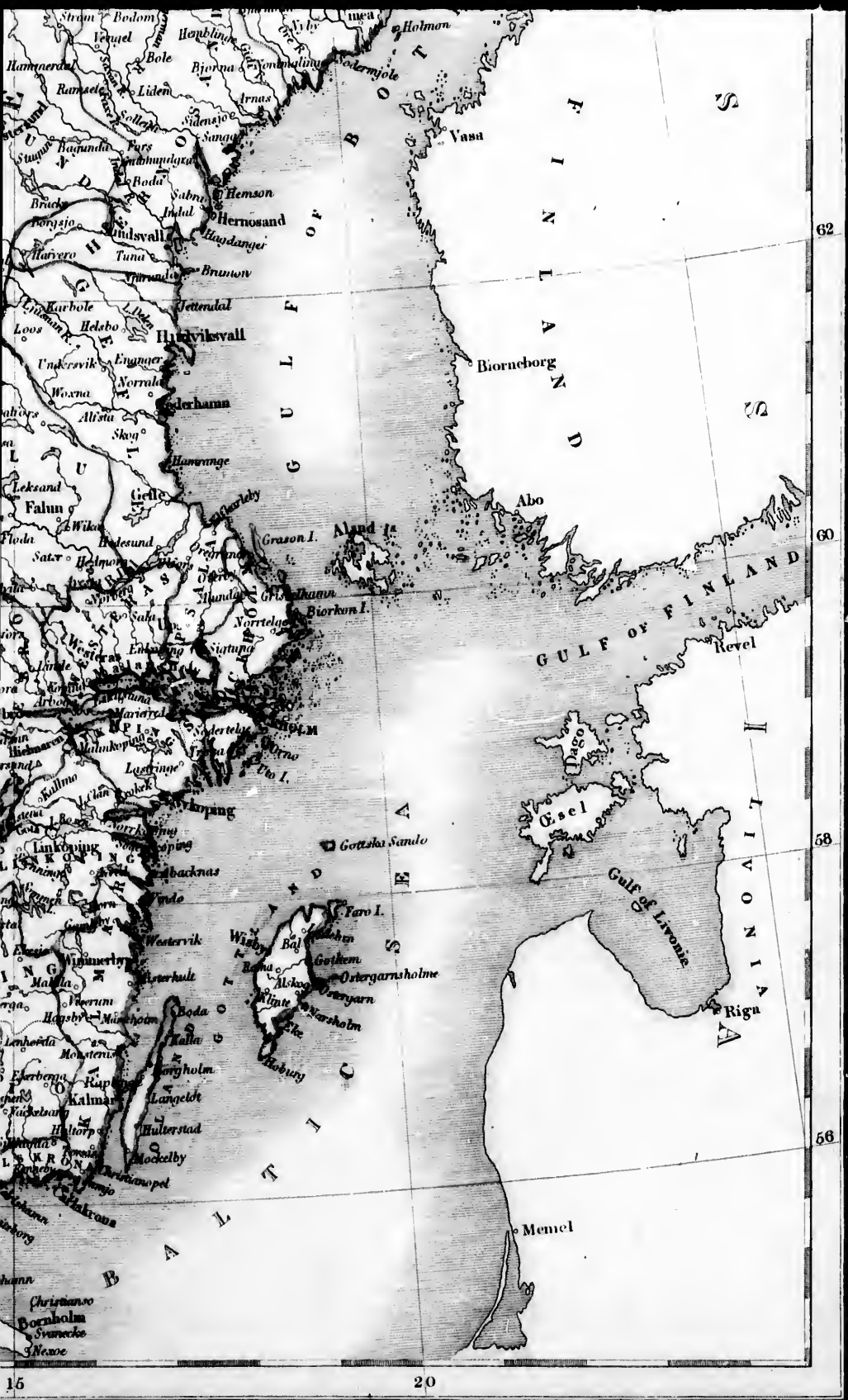
62

60


58

56

10 Longitude East from Greenwich 16



Engraved by S. Hall Bury Str<sup>t</sup> Bloomsb<sup>y</sup>



Map  
H.  
T.  
W.  
E.

4



E U A

46°

C R I

JAMES WYLD, GEOGRAPHER TO THE

CHARING C

L O N

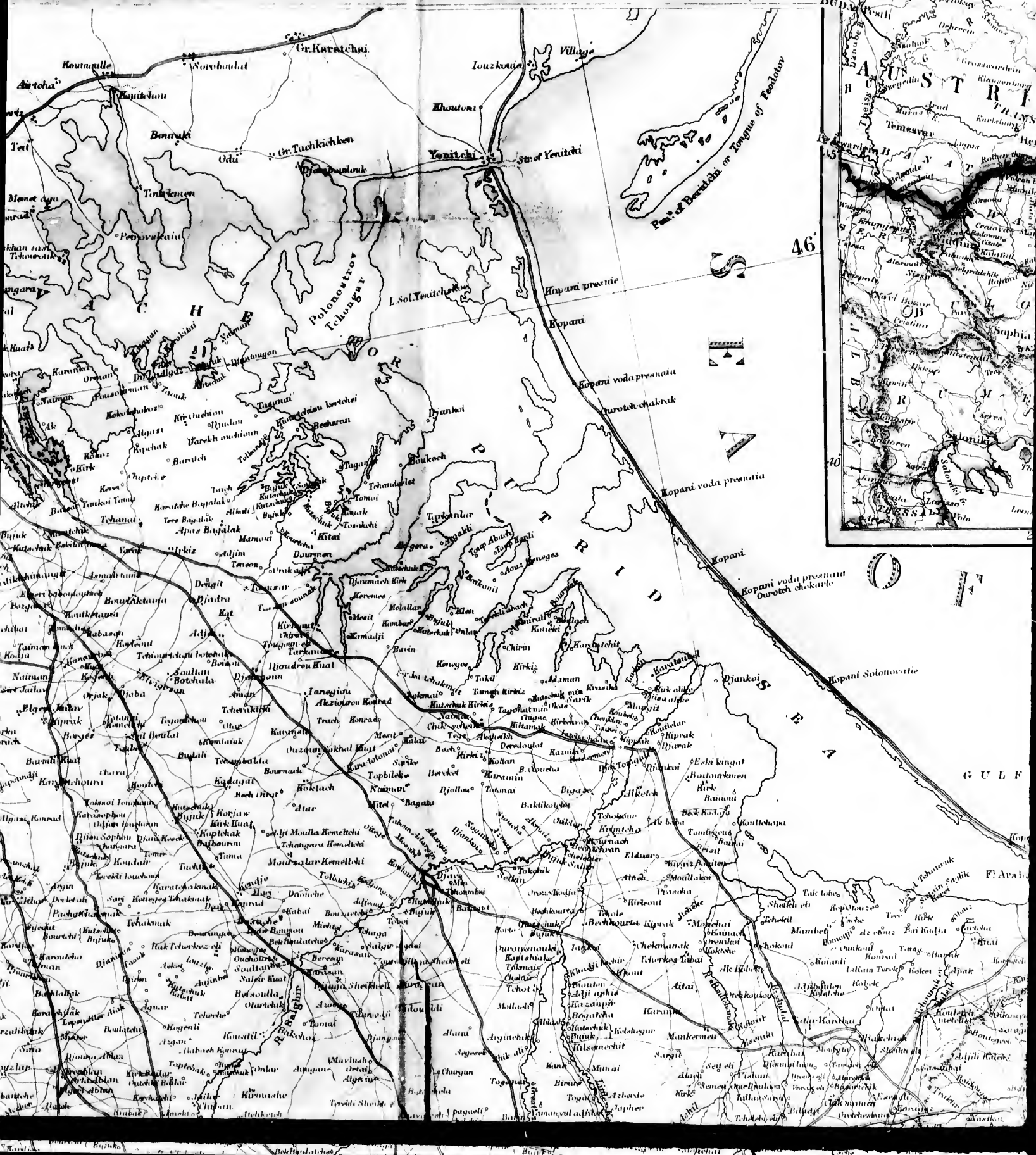




Longitude East of Greenwich

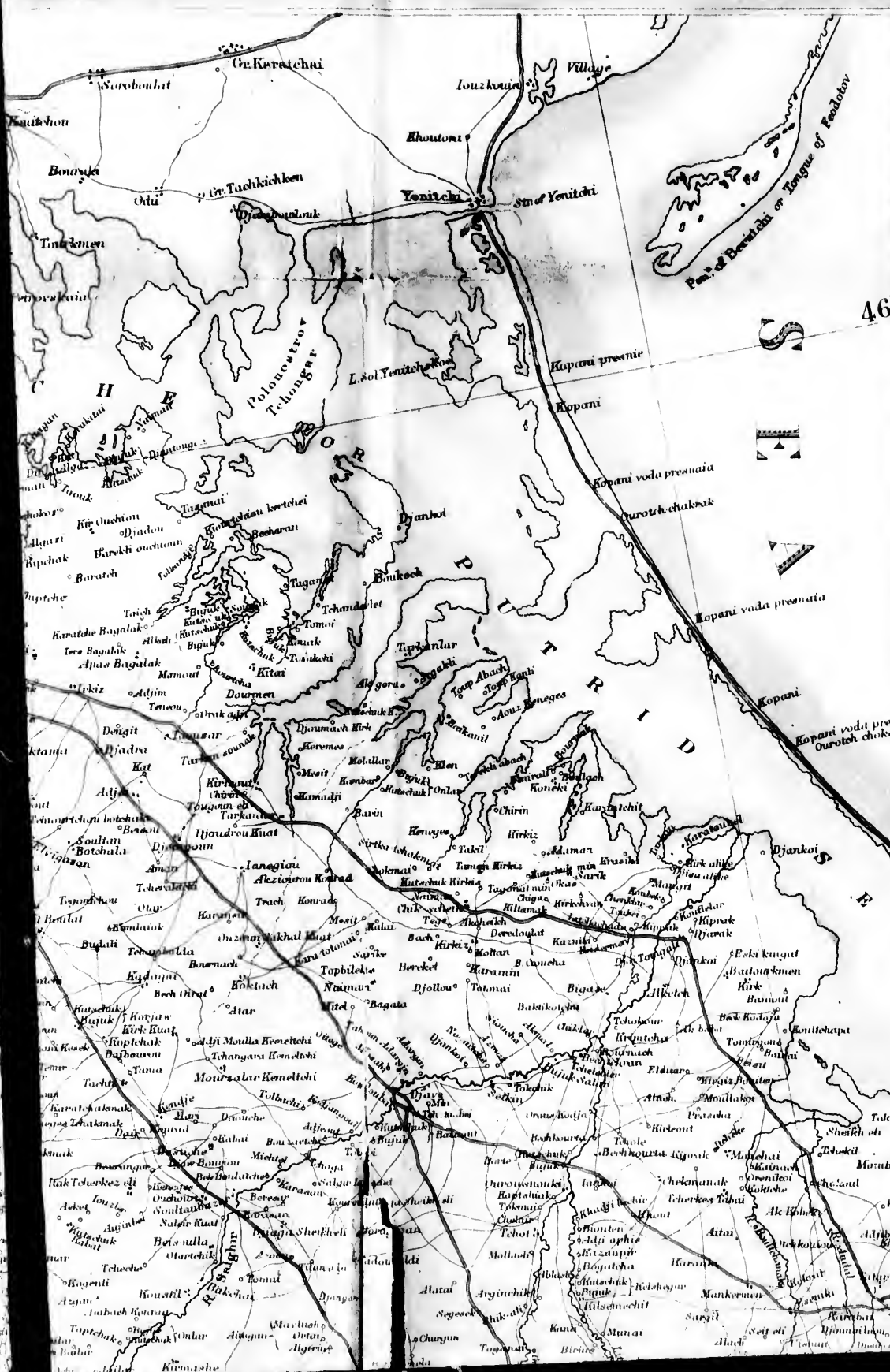
35°

20°



(Greenwich)

35°



20° 25°



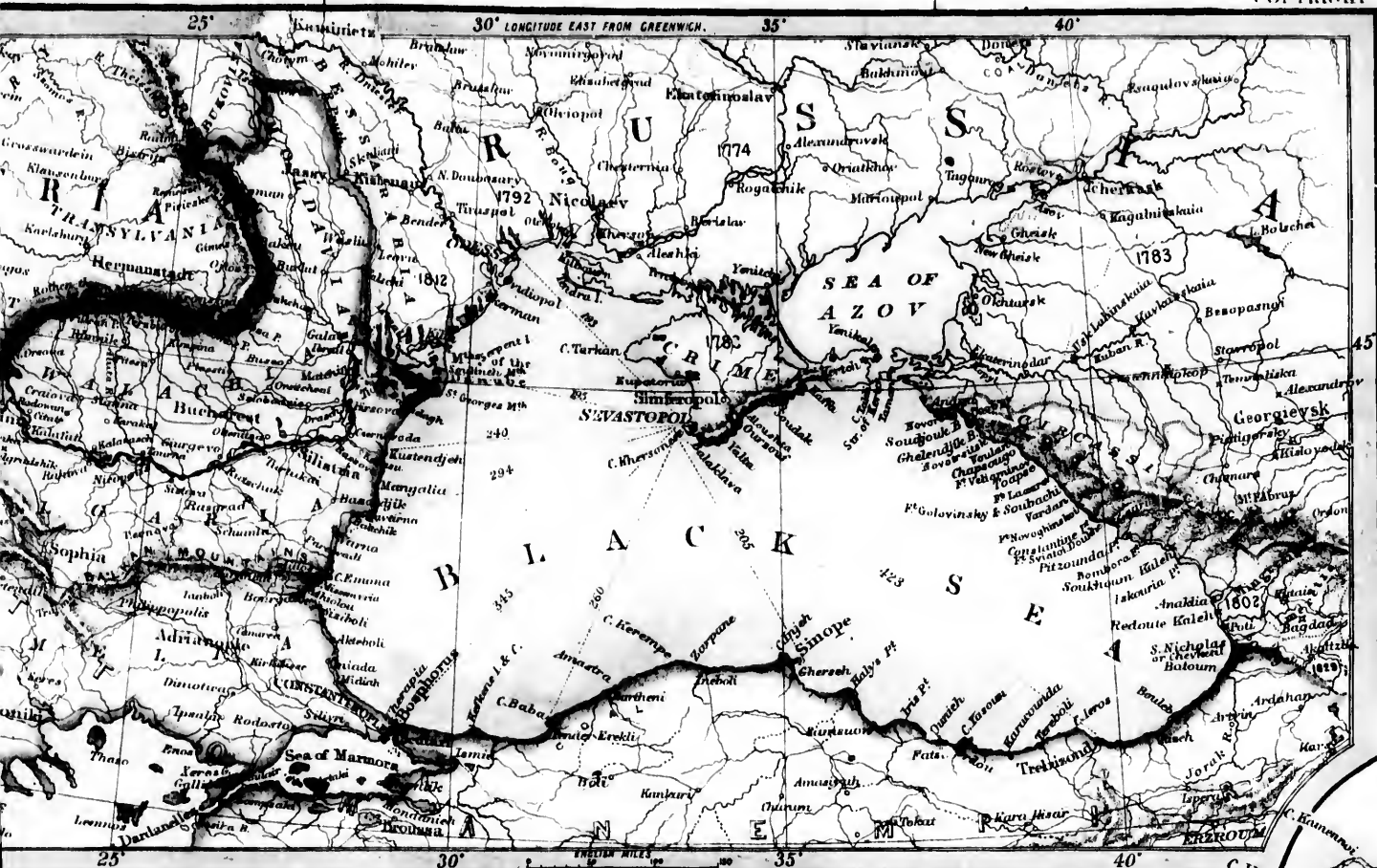
46°

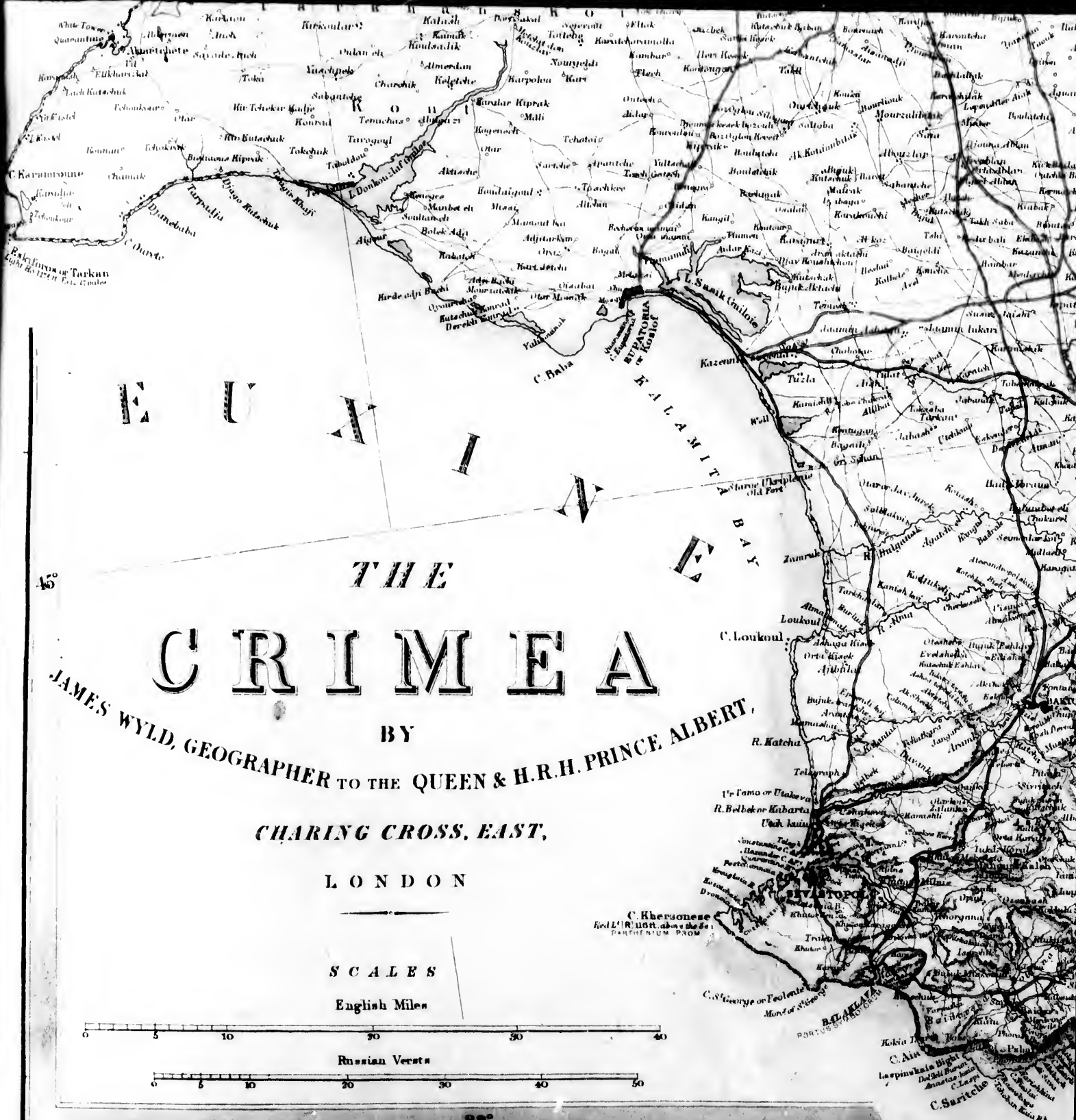


GULF OF ARABIA

F'Arabat







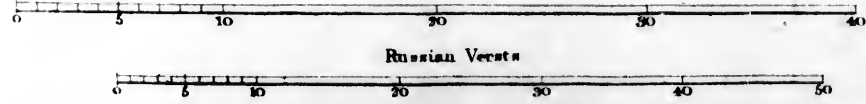
# E U R A S I A N B A Y

## THE CRIMEA

BY  
 JAMES WYLD, GEOGRAPHER TO THE QUEEN & H.R.H. PRINCE ALBERT,

CHARING CROSS, EAST,  
 LONDON

SCALES  
 English Miles

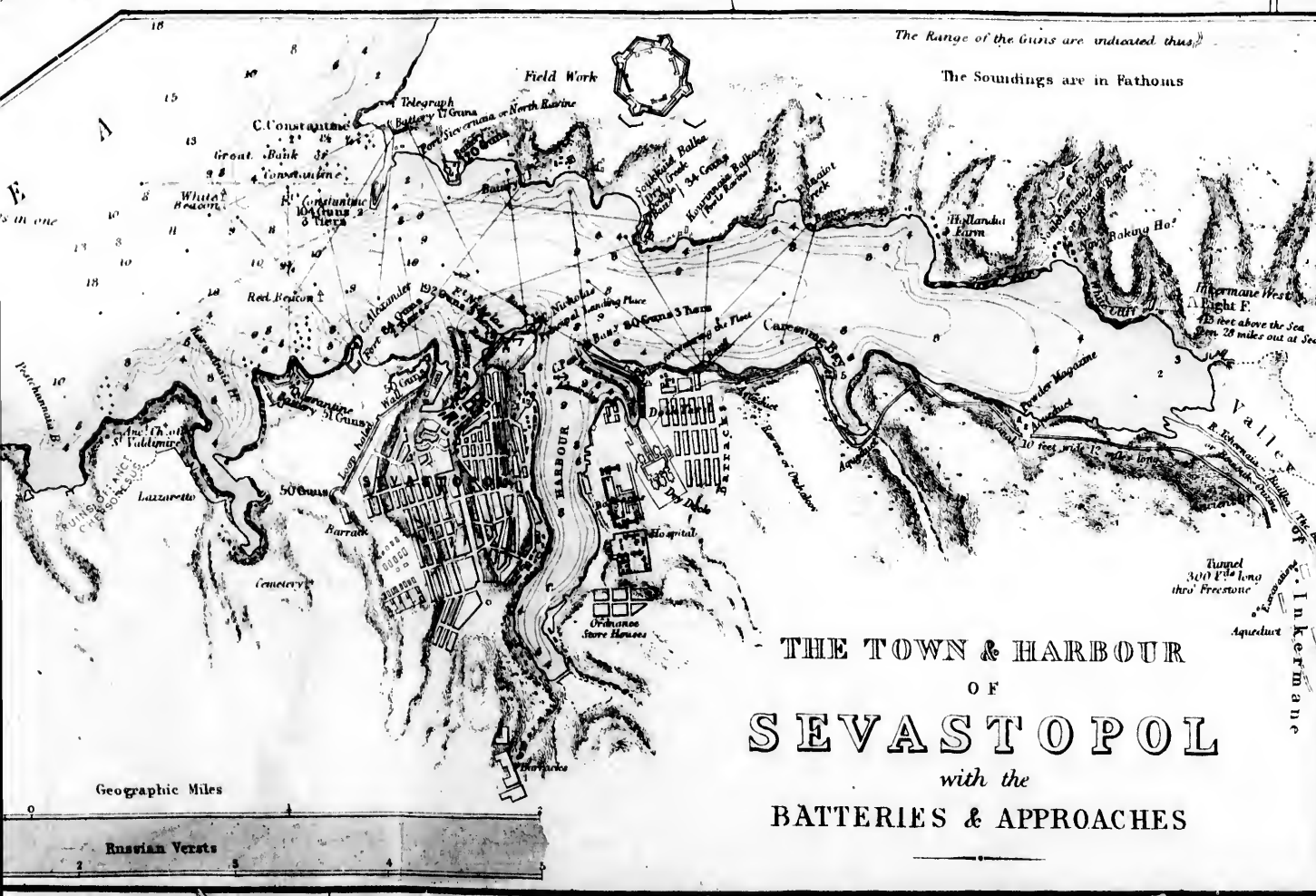
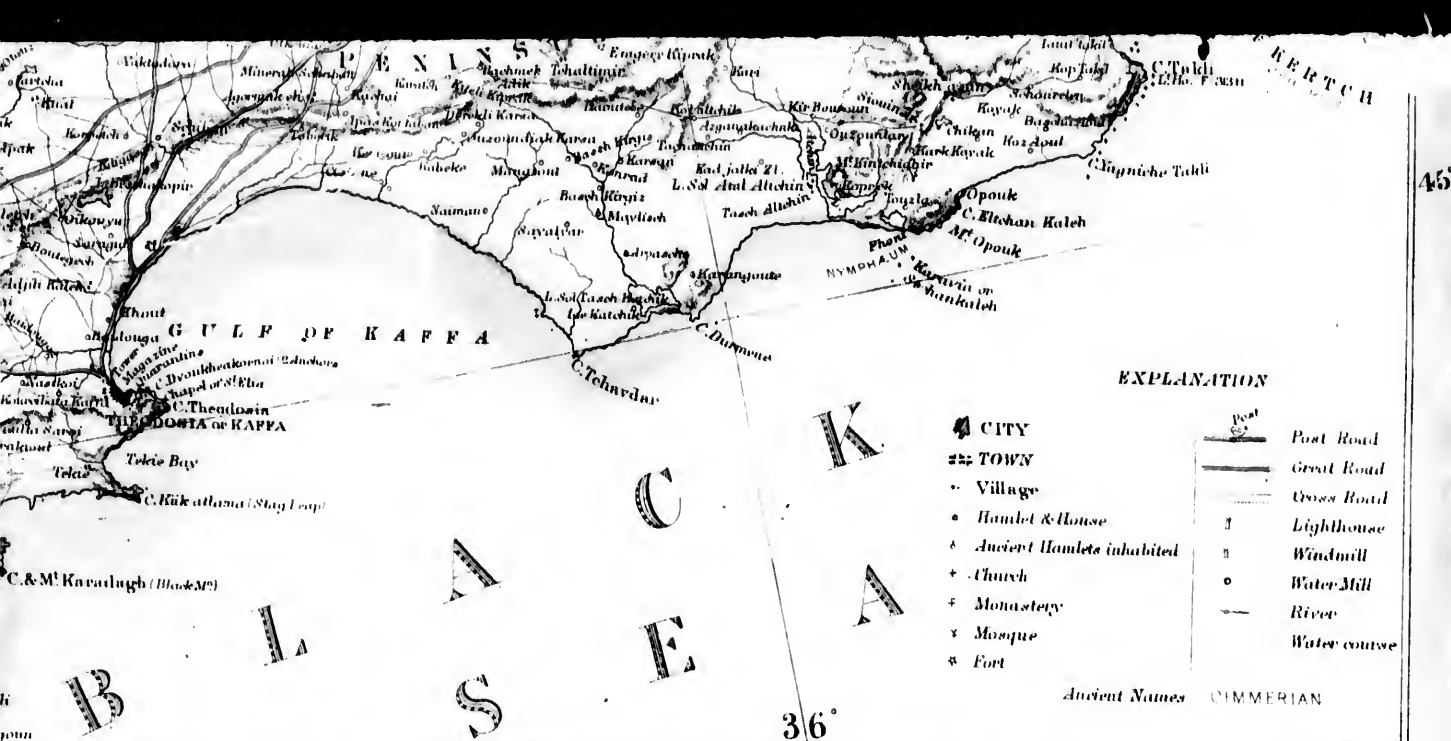










London . Published by James Wray, & to the Queen & H.R.H. Prince Albert, Charing Cross East & 2 Royal Exchange.  
 August 9<sup>th</sup> 1854.




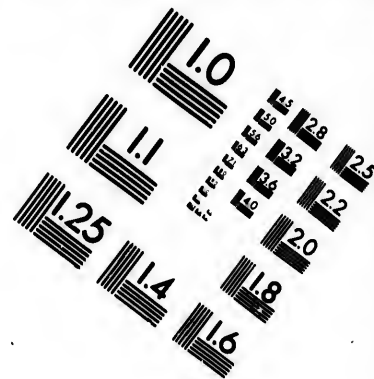
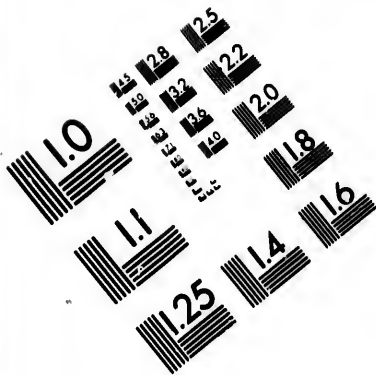




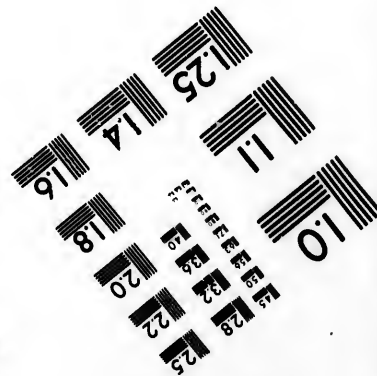

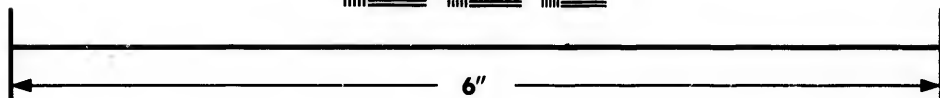









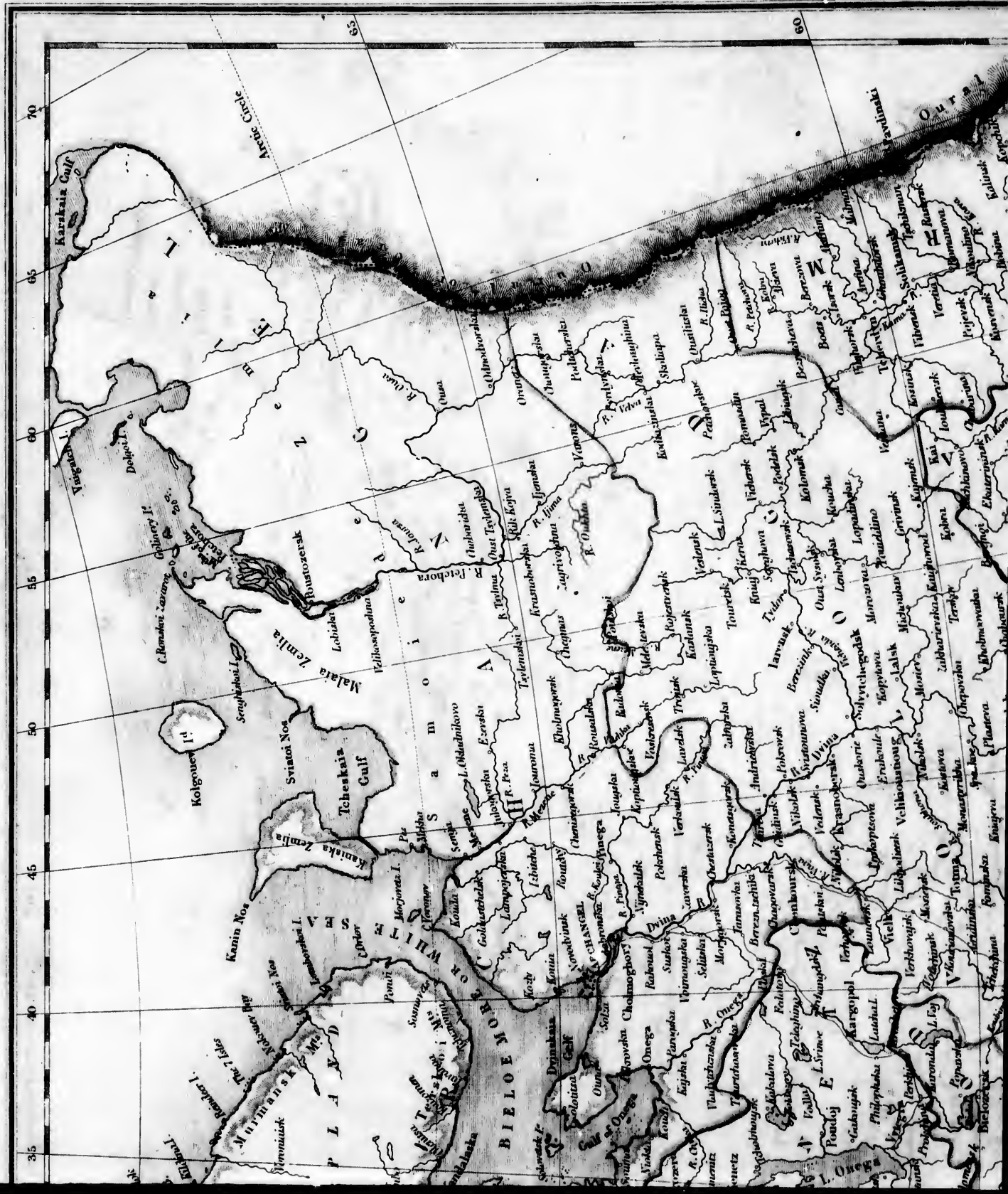
**IMAGE EVALUATION  
TEST TARGET (MT-3)**

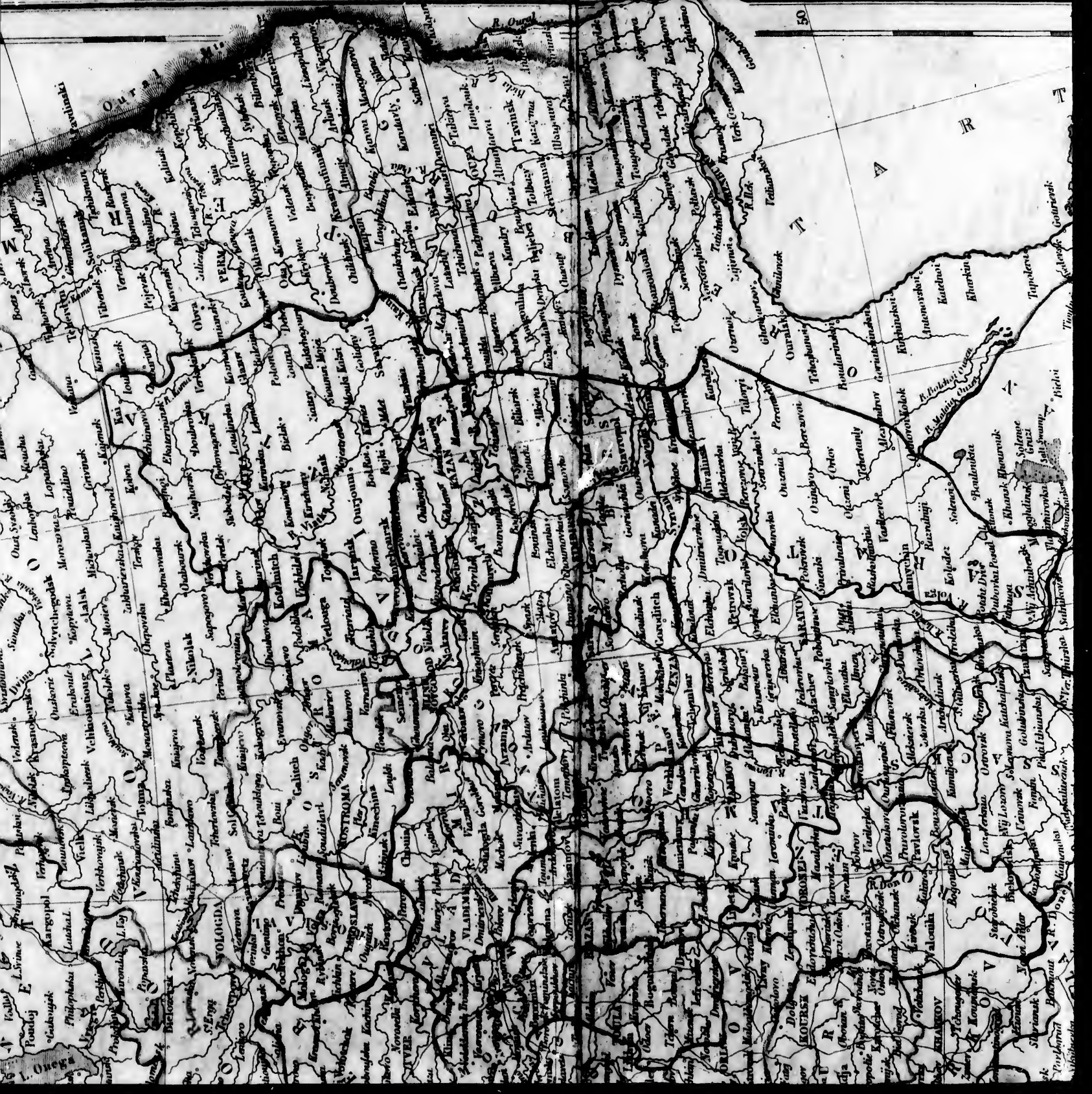


**Photographic  
Sciences  
Corporation**

23 WEST MAIN STREET  
WEBSTER, N.Y. 14580  
(716) 872-4503







50



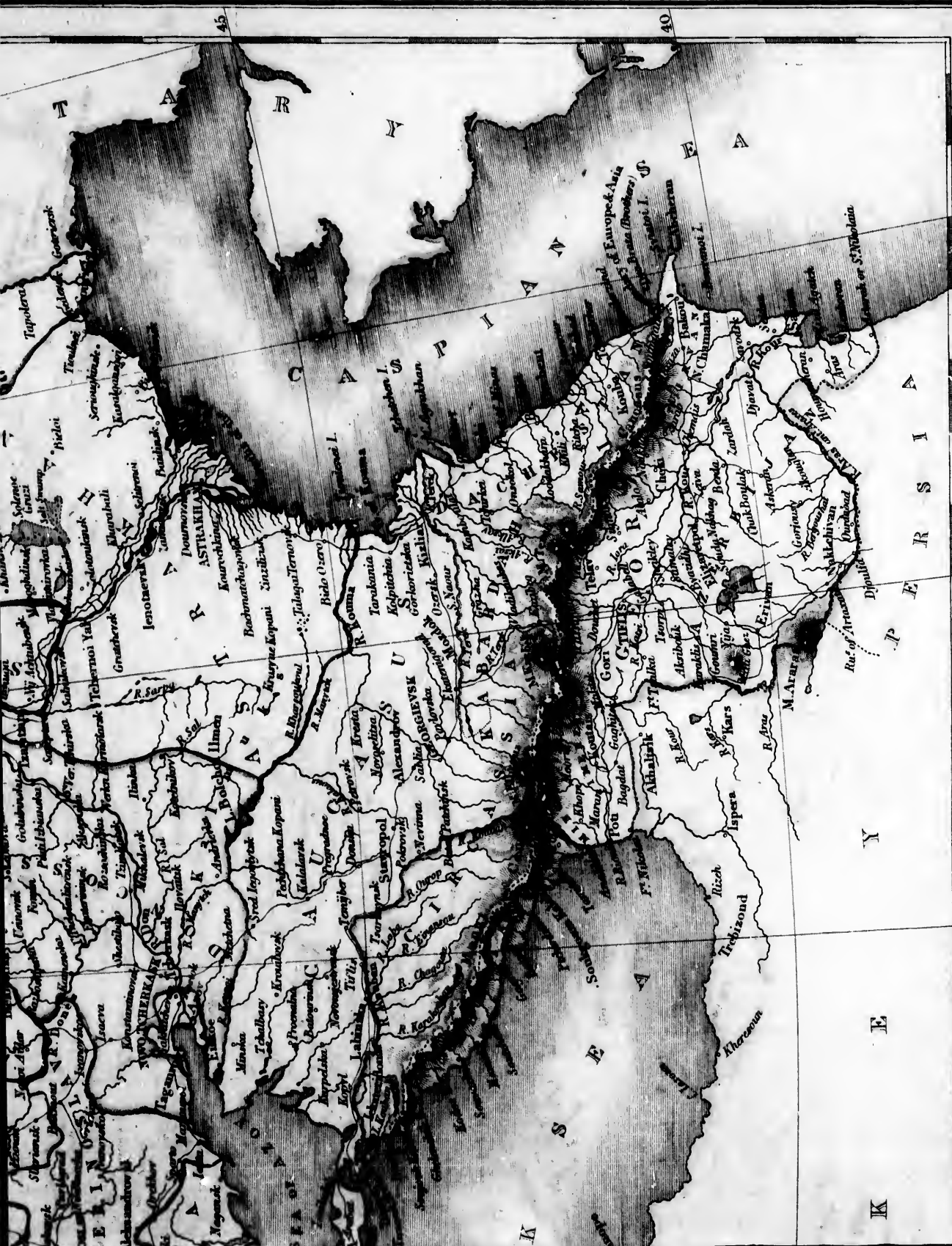


50

ASTRAKHAN

SWONHERIA

ASTRAKHAN



Longitude East from Greenwich

40

45

50

Engraved by S. Hall, Busy St. Bloomsbury.

# RUSSIA IN EUROPE.

Scale of English Miles  
0 50 100 200 300

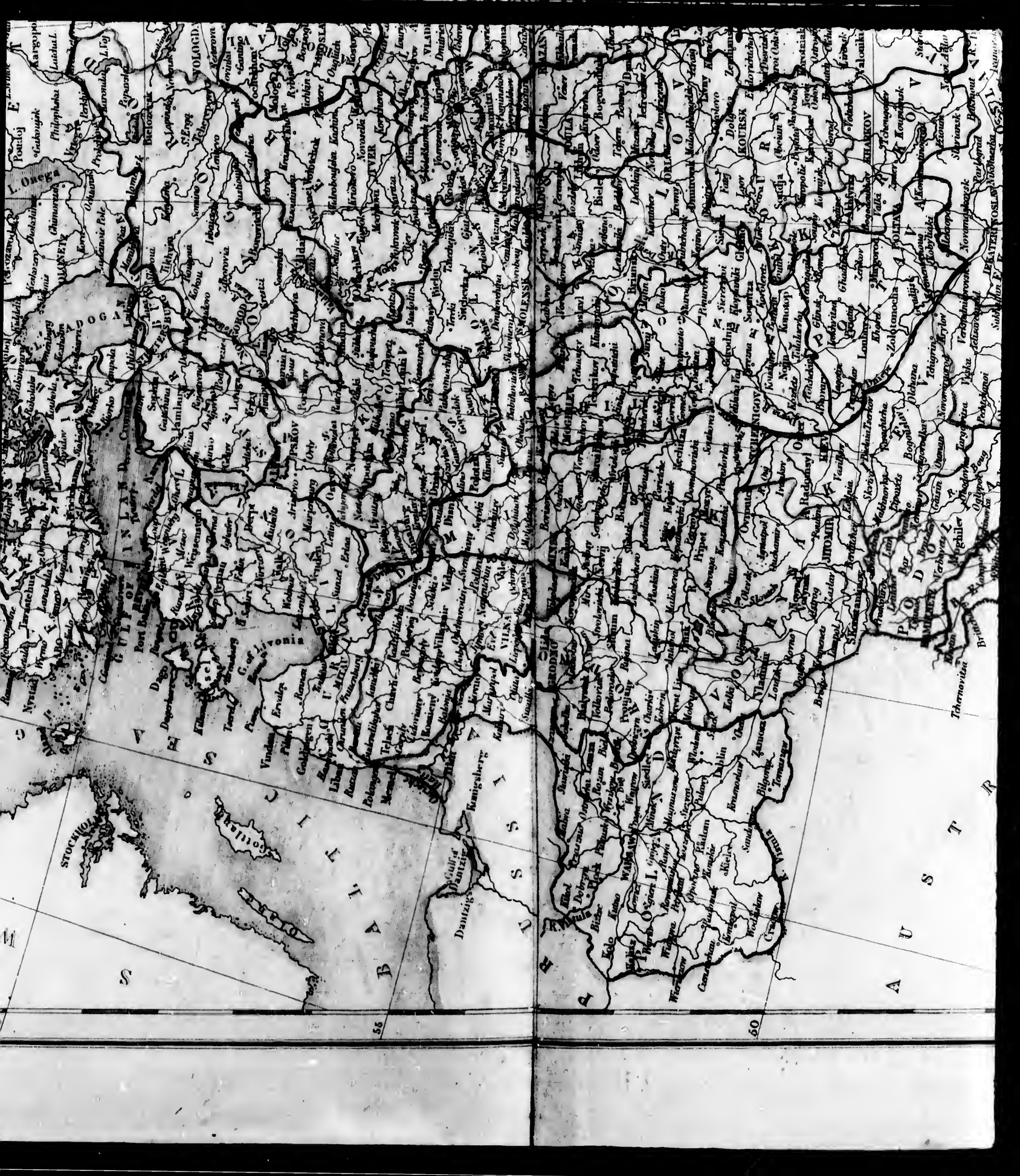


5 10 15 20 25 30 35 40

60

5





STOCKHOLM

Danzig

Königsberg

WILNA

BRATSK

SMOLENSK

MOHILEV

ORSK

SMOLNA

BRATSK

SMOLENSK

MOHILEV

ORSK

SMOLNA

BRATSK

SMOLENSK

SMOLNA


55


60









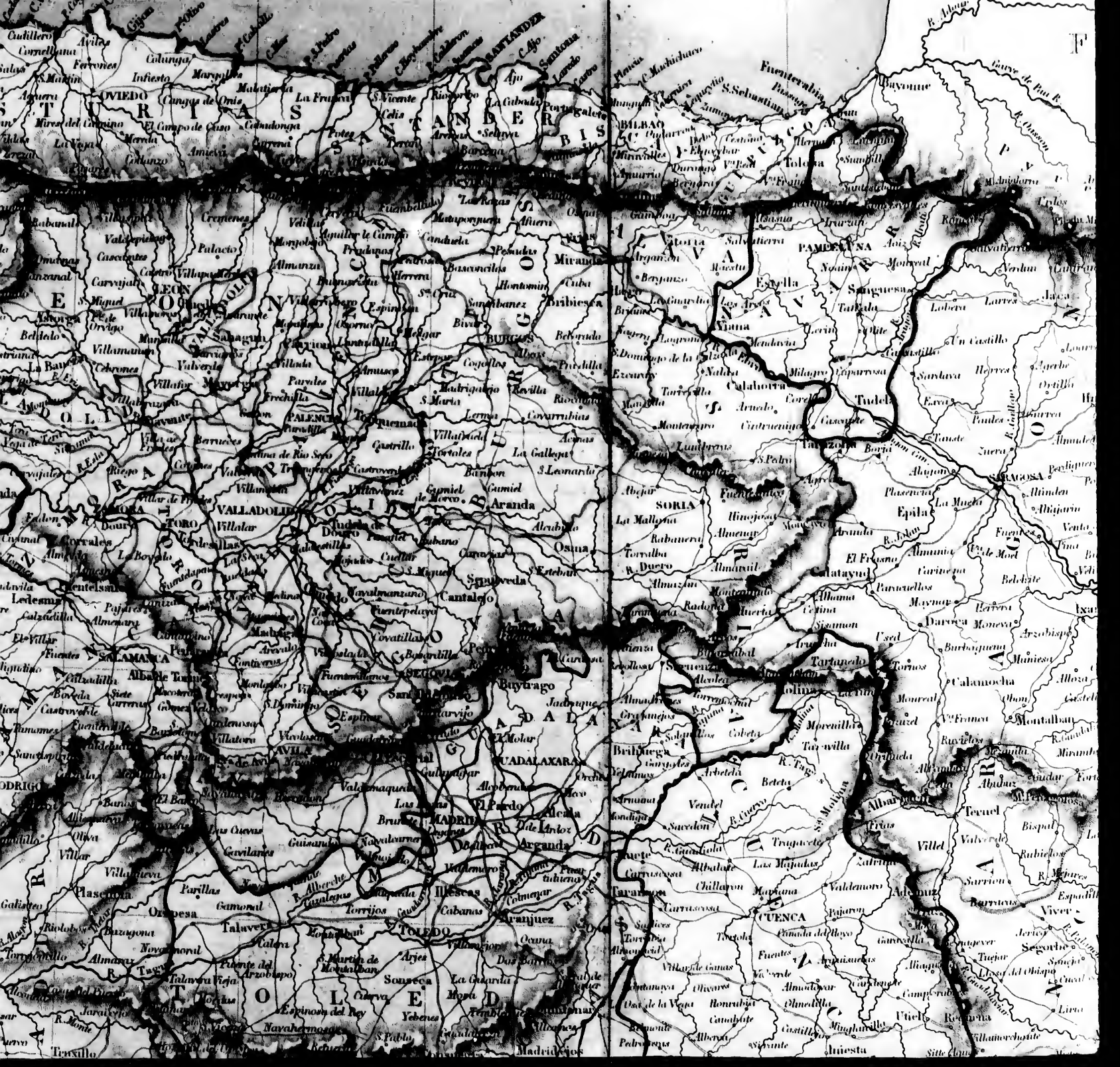






6 5 4 3 2 1

A Y OF B I S C A Y





OF B I S C A Y

C A Y

F R





LEA  
R  
I  
C  
A  
M  
A  
J  
O  
R  
I  
S  
L  
A  
N  
D  
S  
M  
I  
N  
O  
R  
C  
A



40

39

38

37

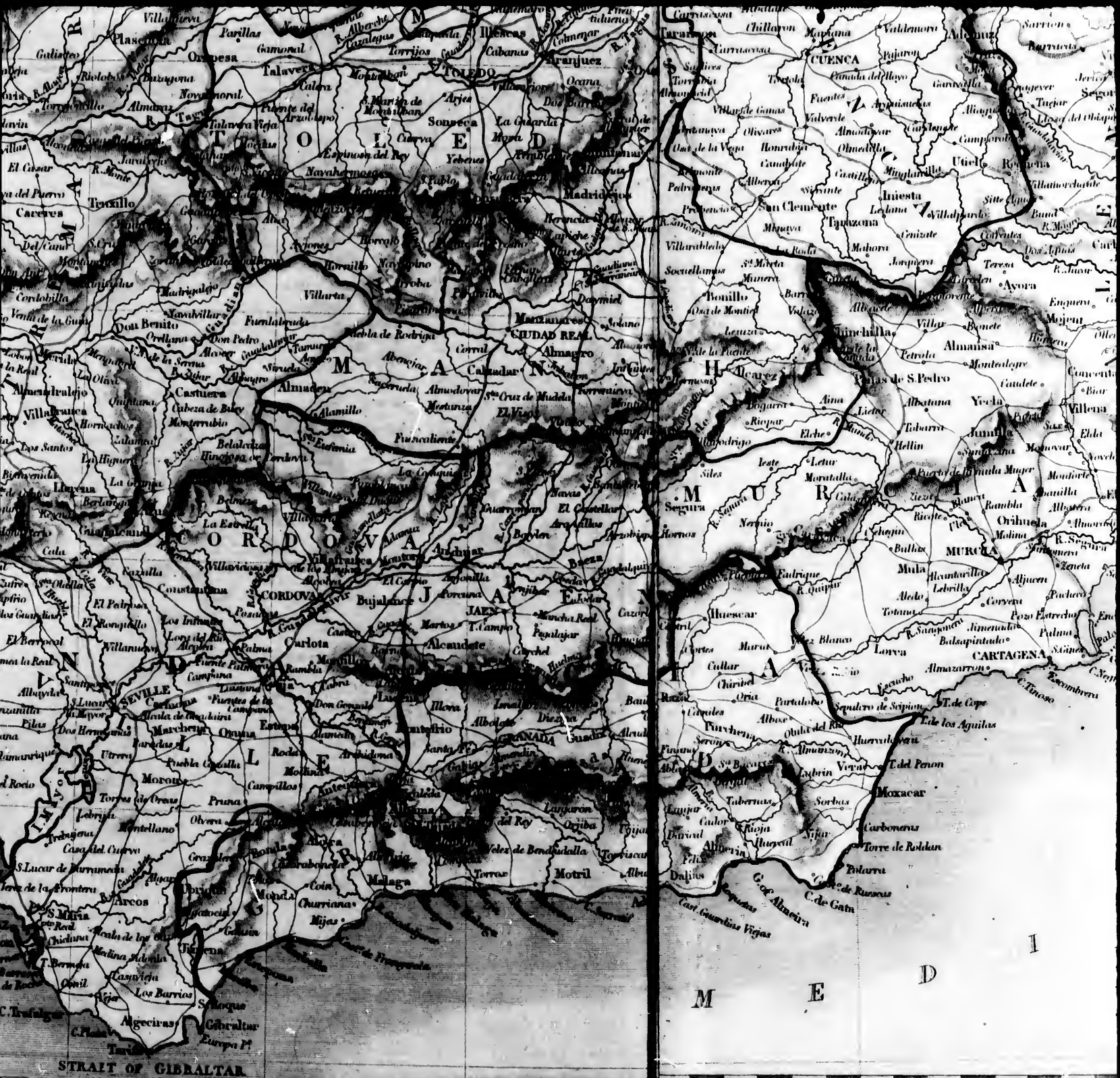
36



9 Longitude West from 8 Greenwich

7

C. Spain Strait of GIBRALTAR



STRAIT OF GIBRALTAR










# SPAIN & PORTUGAL.




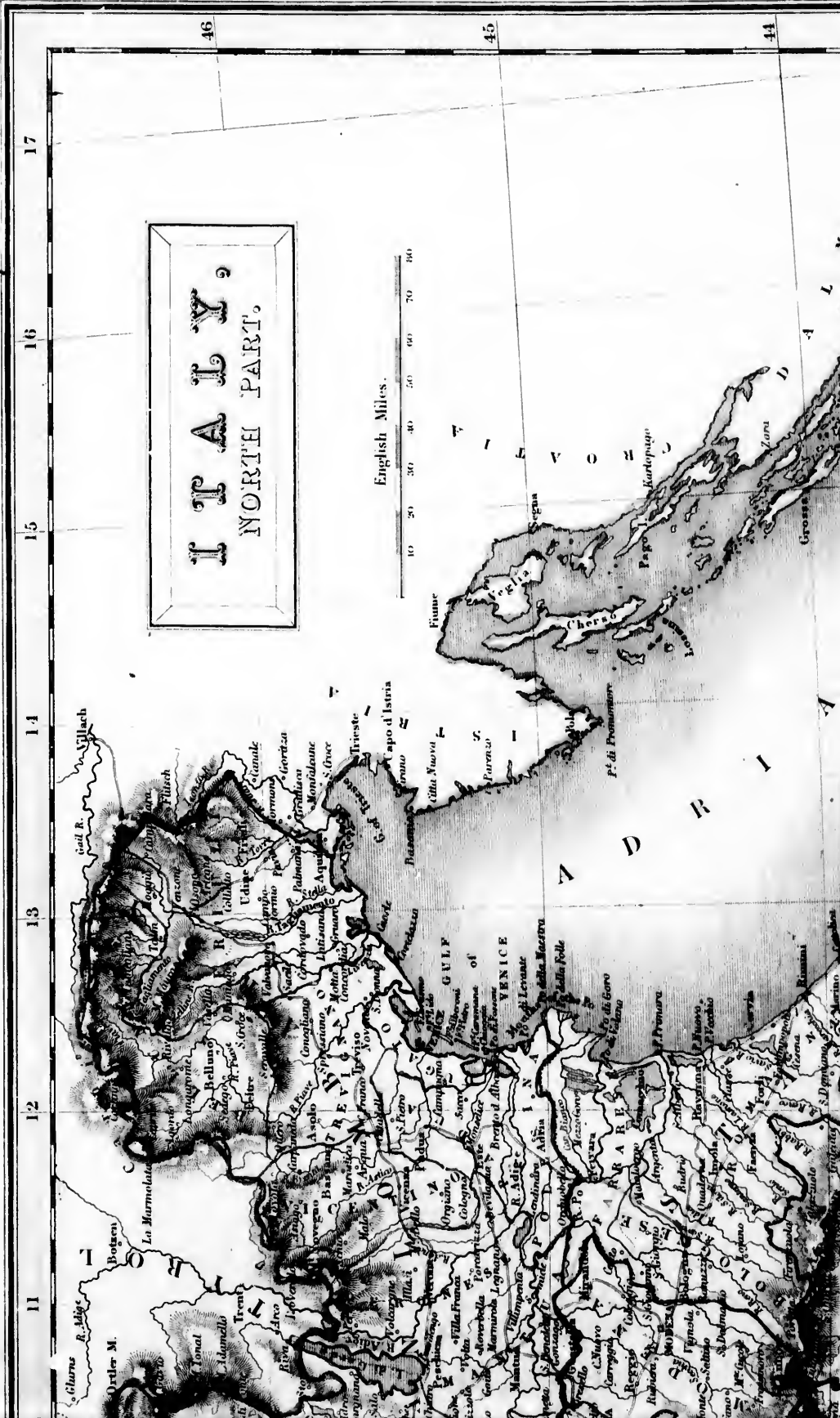
*In Spanish names X and J are used indifferently; both letters being pronounced exactly alike, with a sound, the nearest approach to which that can be made in England is that of a strongly aspirated H.*

Longitude East 1 from Greenwich

Engraved by S Hall Bury Str: Bloomsbury



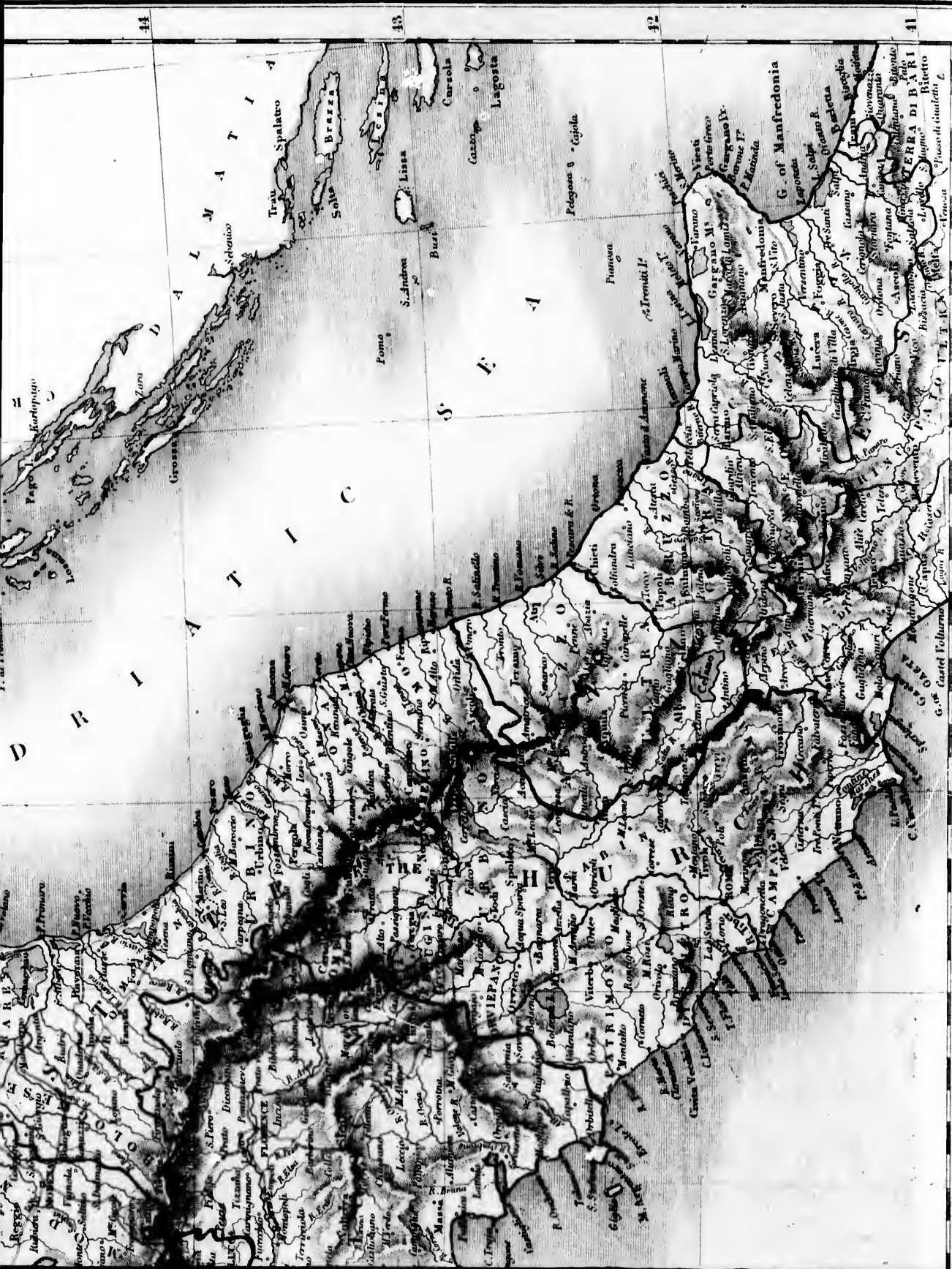




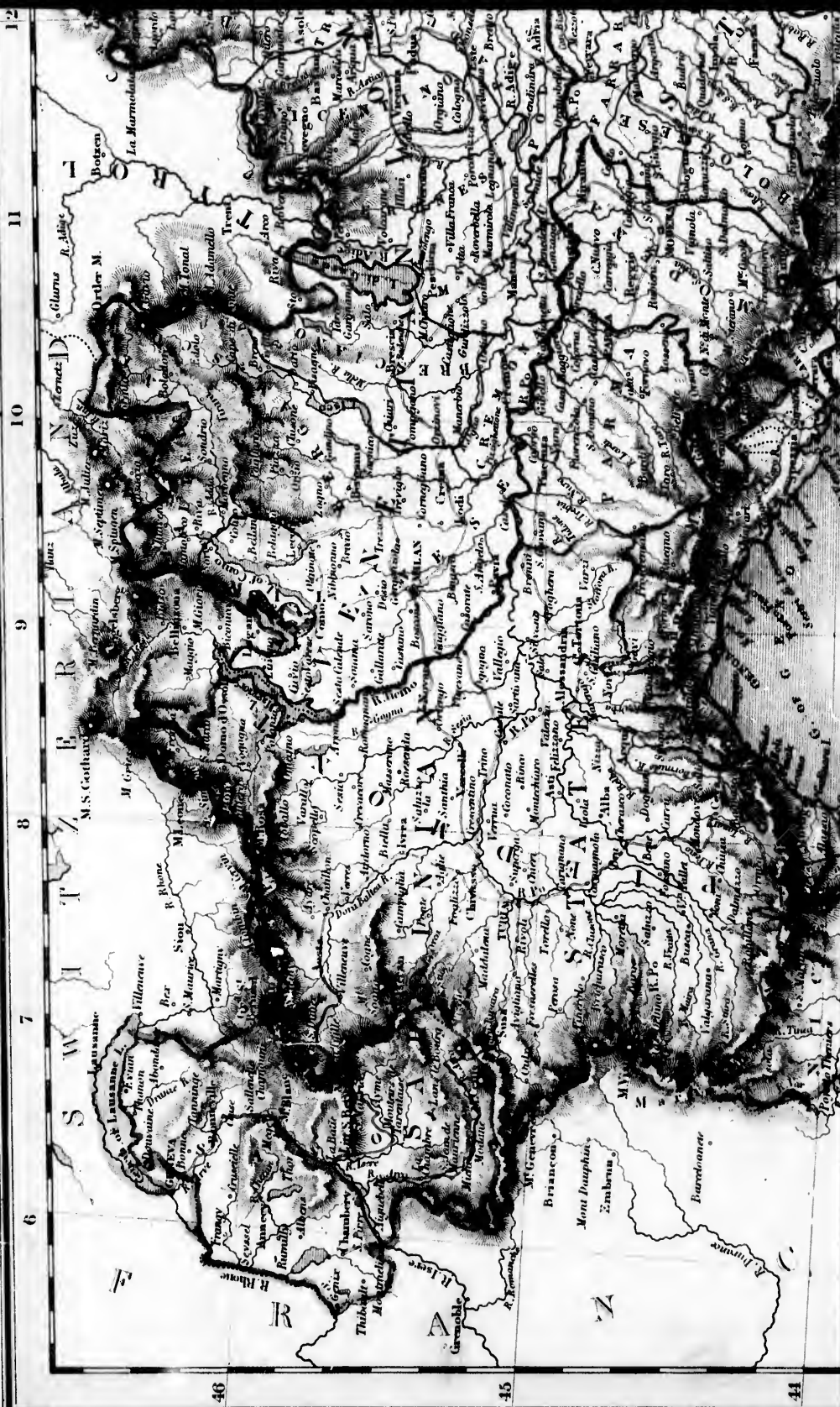
**I T A L Y,**  
**NORTEI PART.**

English Miles.  
10 20 30 40 50 60 70 80

11 12 13 14 15 16 17 46 45 44







46

45

44



Longitude East 11 from Greenwich.

10

9

8

7

6

44

43

42

41





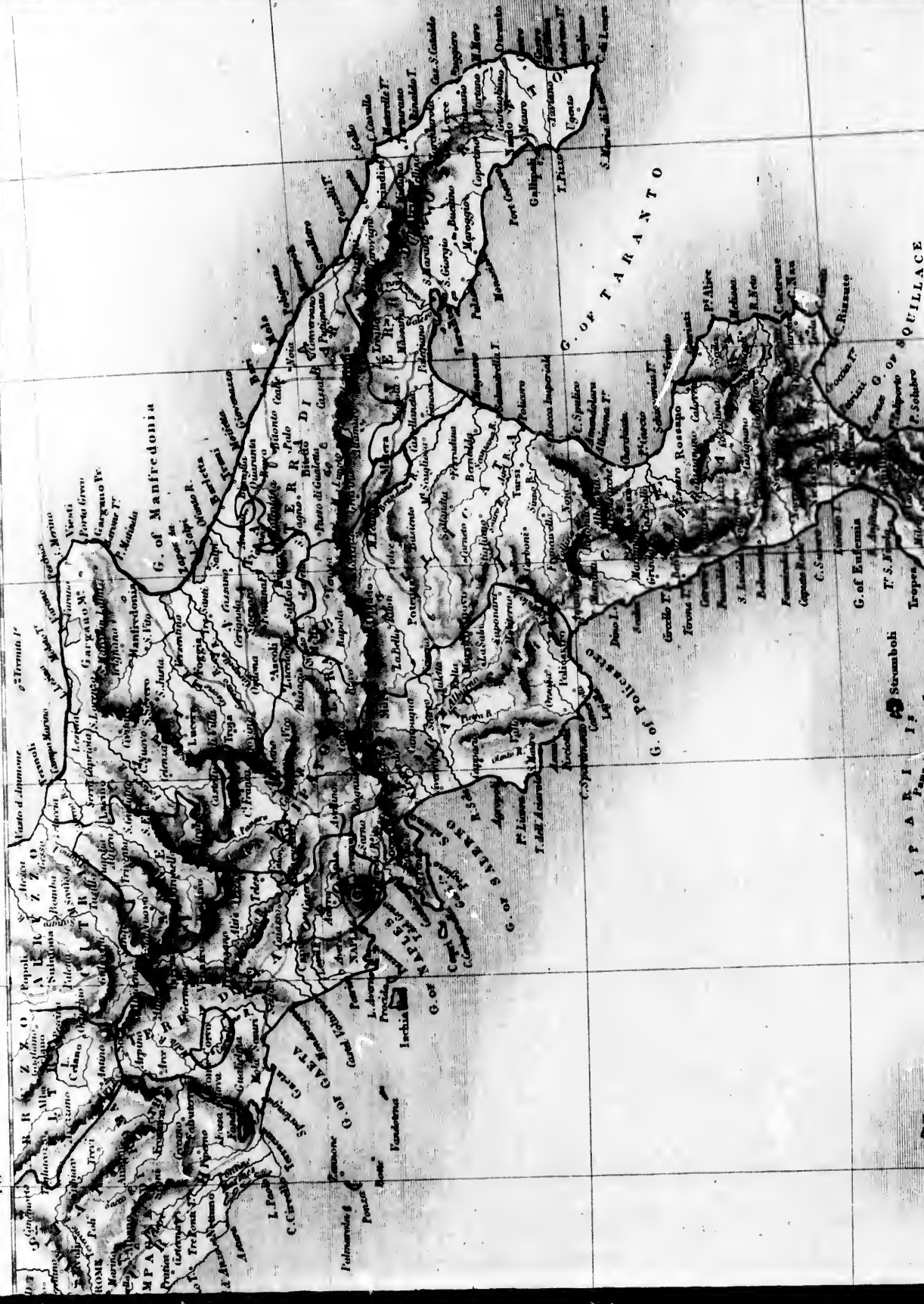






13 14 15 16 17 18 19 20

41 40 39



G. of Manfredonia

G. OF TARANTO

G. of Policastro

G. of Salerno

G. of Eufemia

G. of Quillace

Strumboli

D'Ustica

ROME

M.P.A.

Popoli

Castell

Castell

Castell

Castell

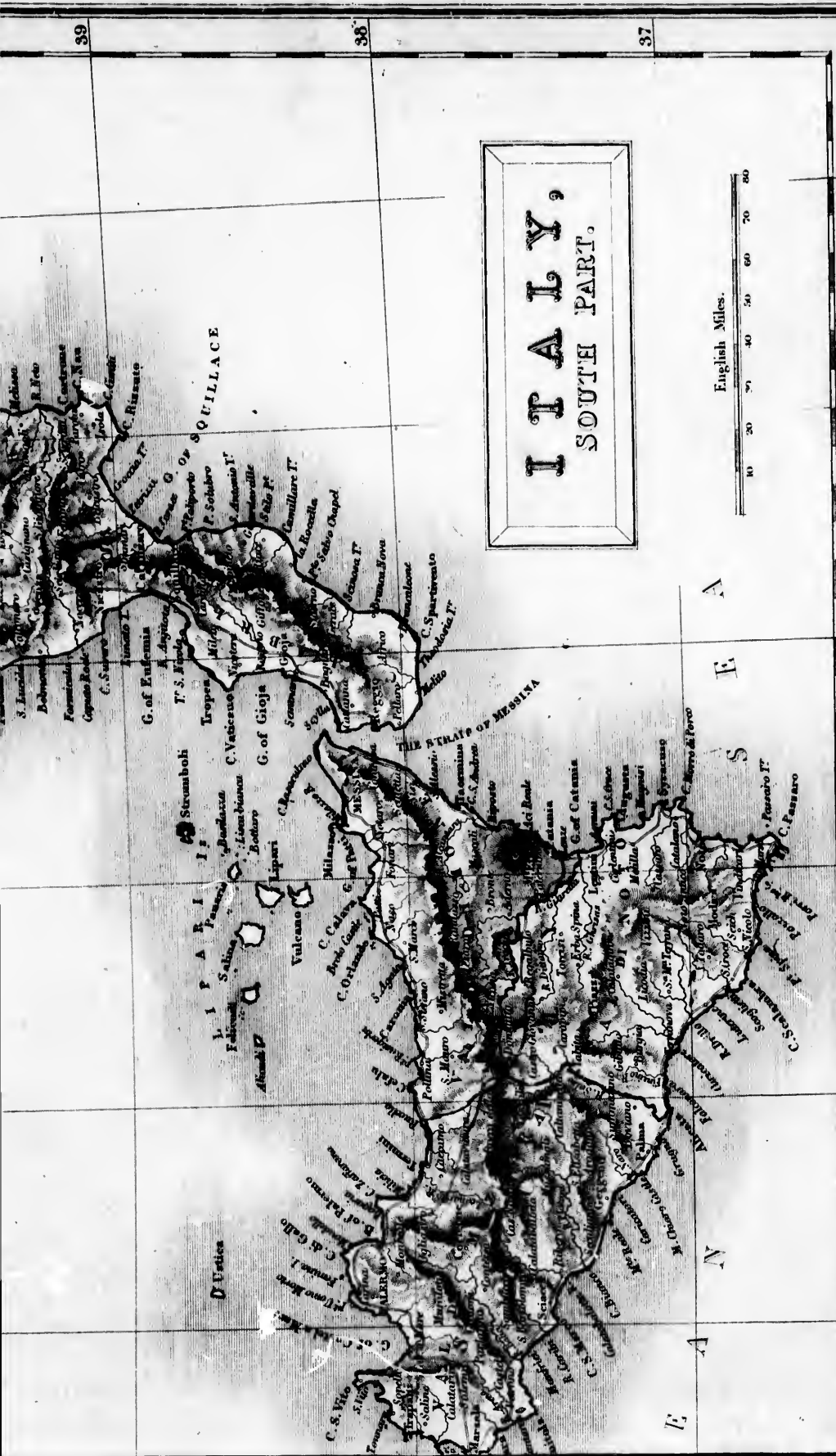
Castell

Castell

Castell

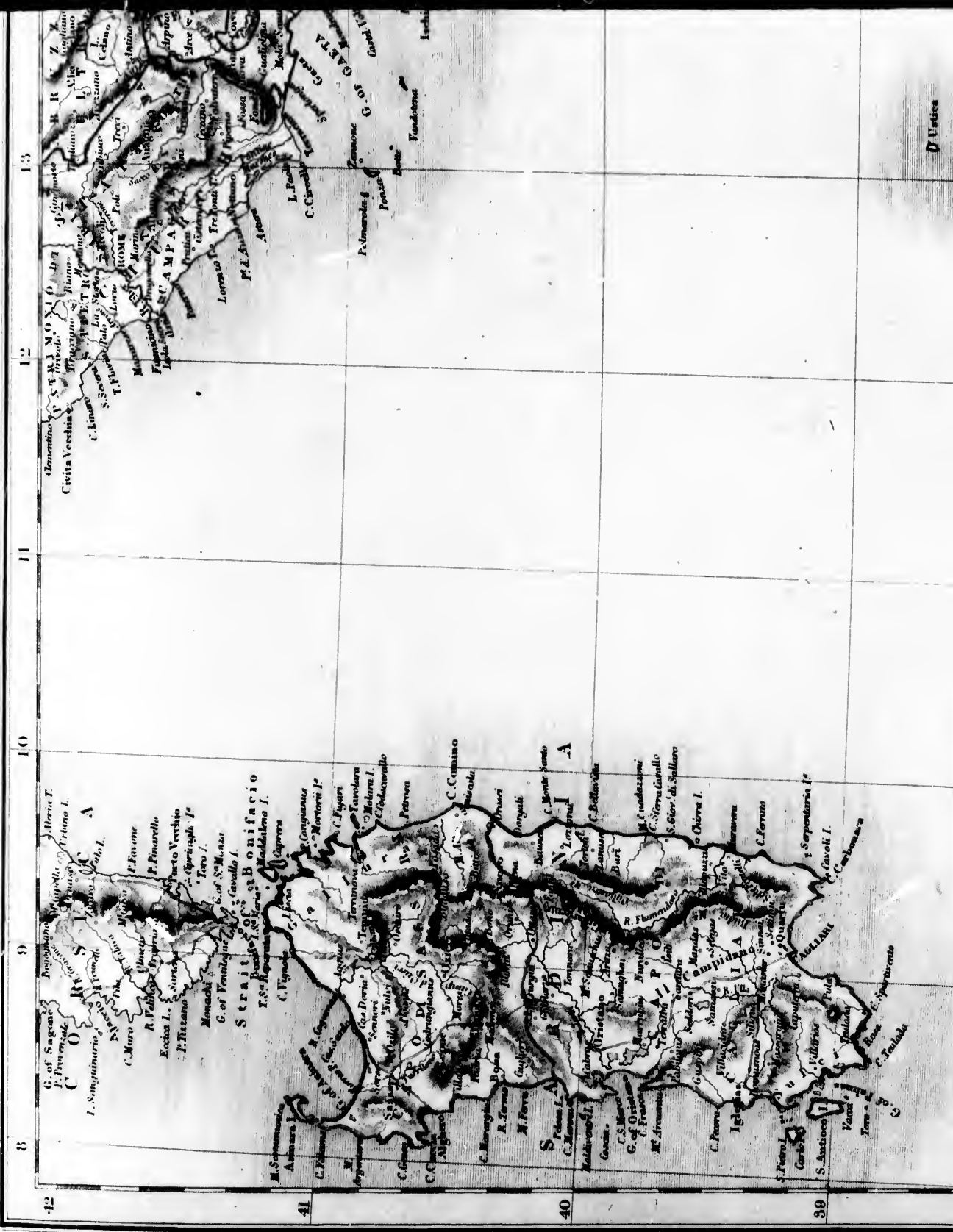
Castell

Castell



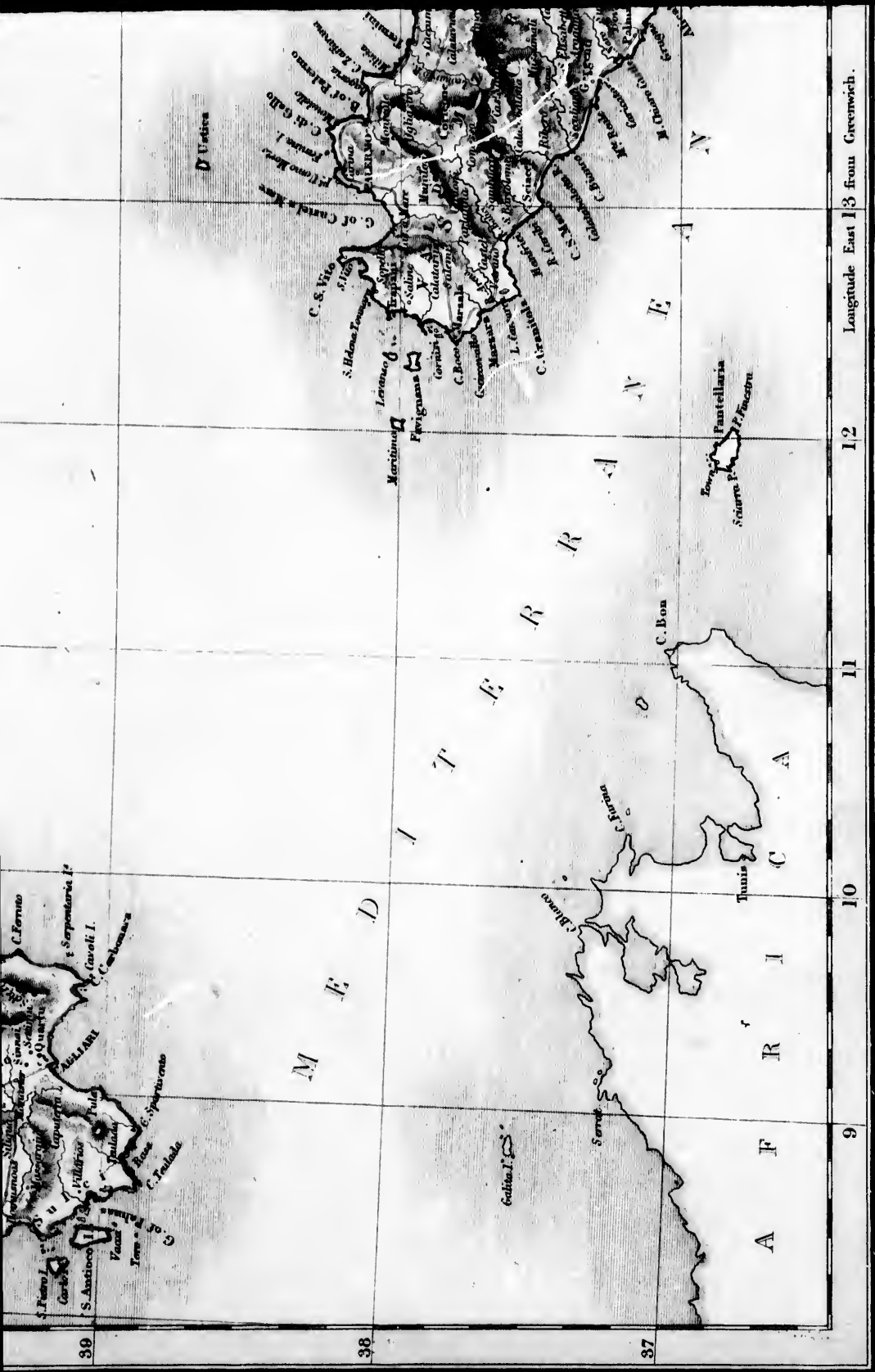
Longitude East 13 from Greenwich. 14 15 16 17 18

Engraved by S. Hall, Bury St. Edmunds.



12 11 10 9 8  
41 40 39

D'Urville



Longitude East 13 from Greenwich.

12

11

10


9


39

38


37





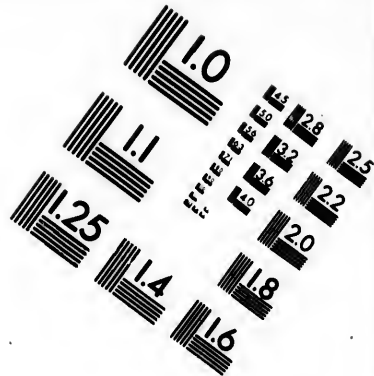
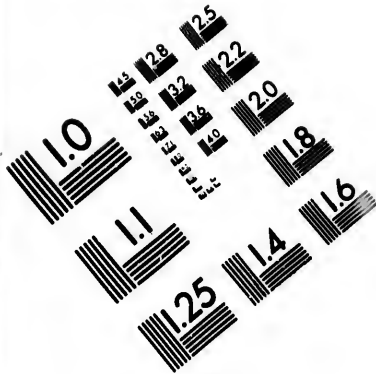




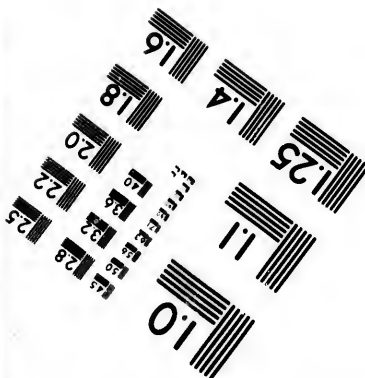










**IMAGE EVALUATION  
TEST TARGET (MT-3)**



**Photographic  
Sciences  
Corporation**

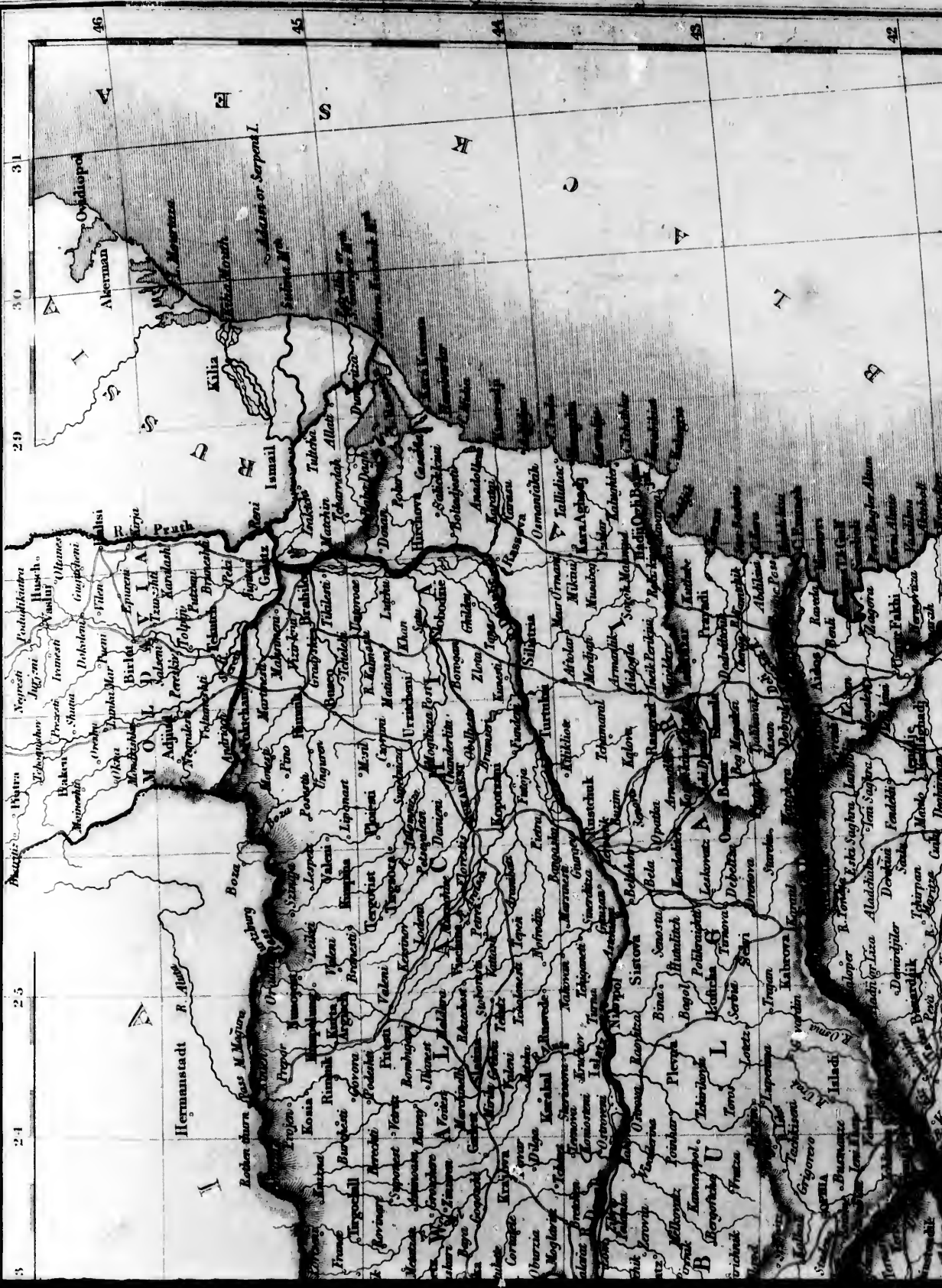
23 WEST MAIN STREET  
WEBSTER, N.Y. 14580  
(716) 872-4503



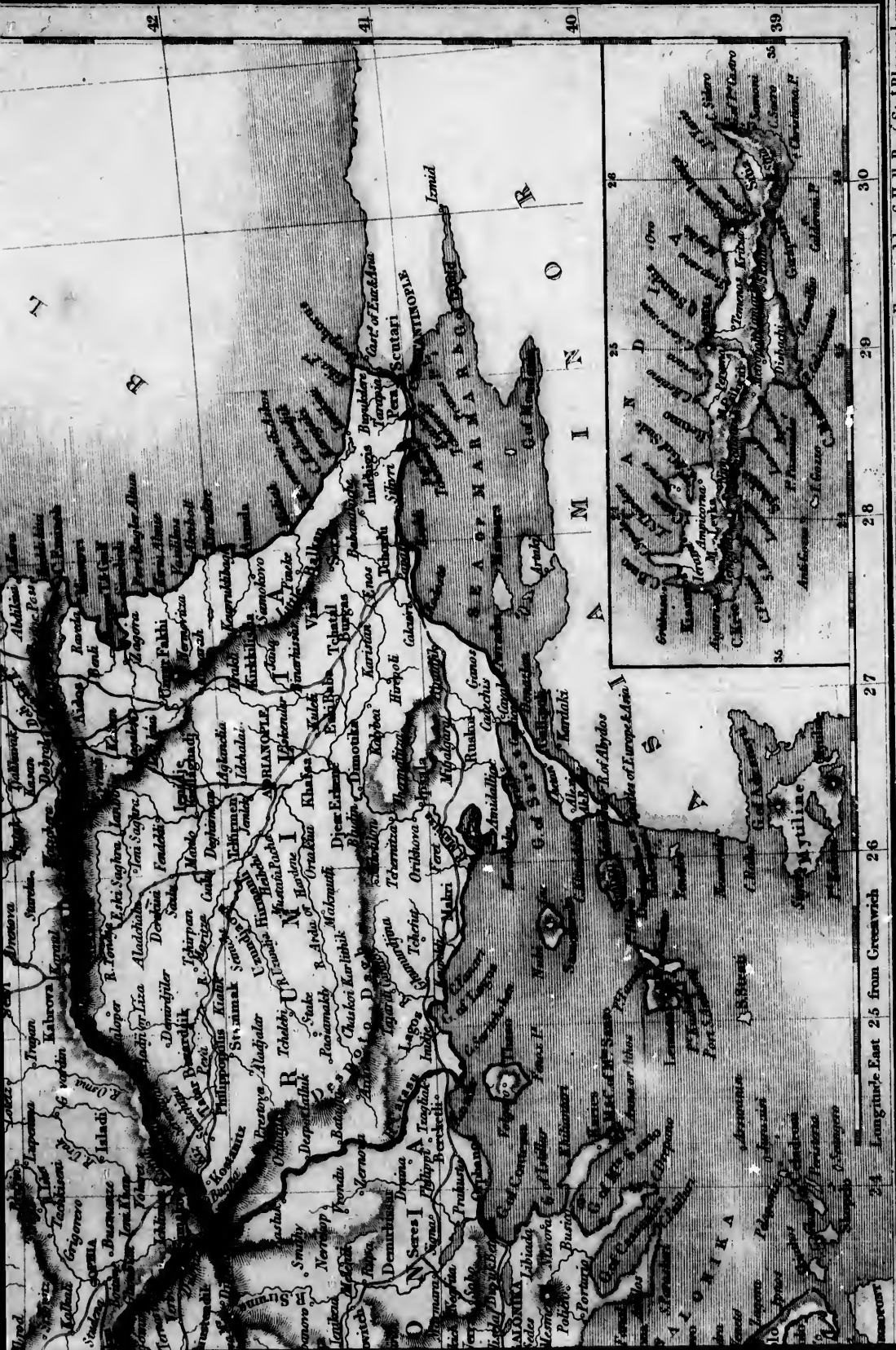
*Galați*

*Pulscova  
Sibiu  
Galafat*

*Carova  
Varna*



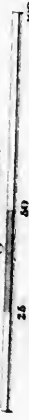
*Galapagos*



Engraved by S. Hall, Purf. Str., Bloomsbury.

# TURKEY IN EUROPE.

English Miles.



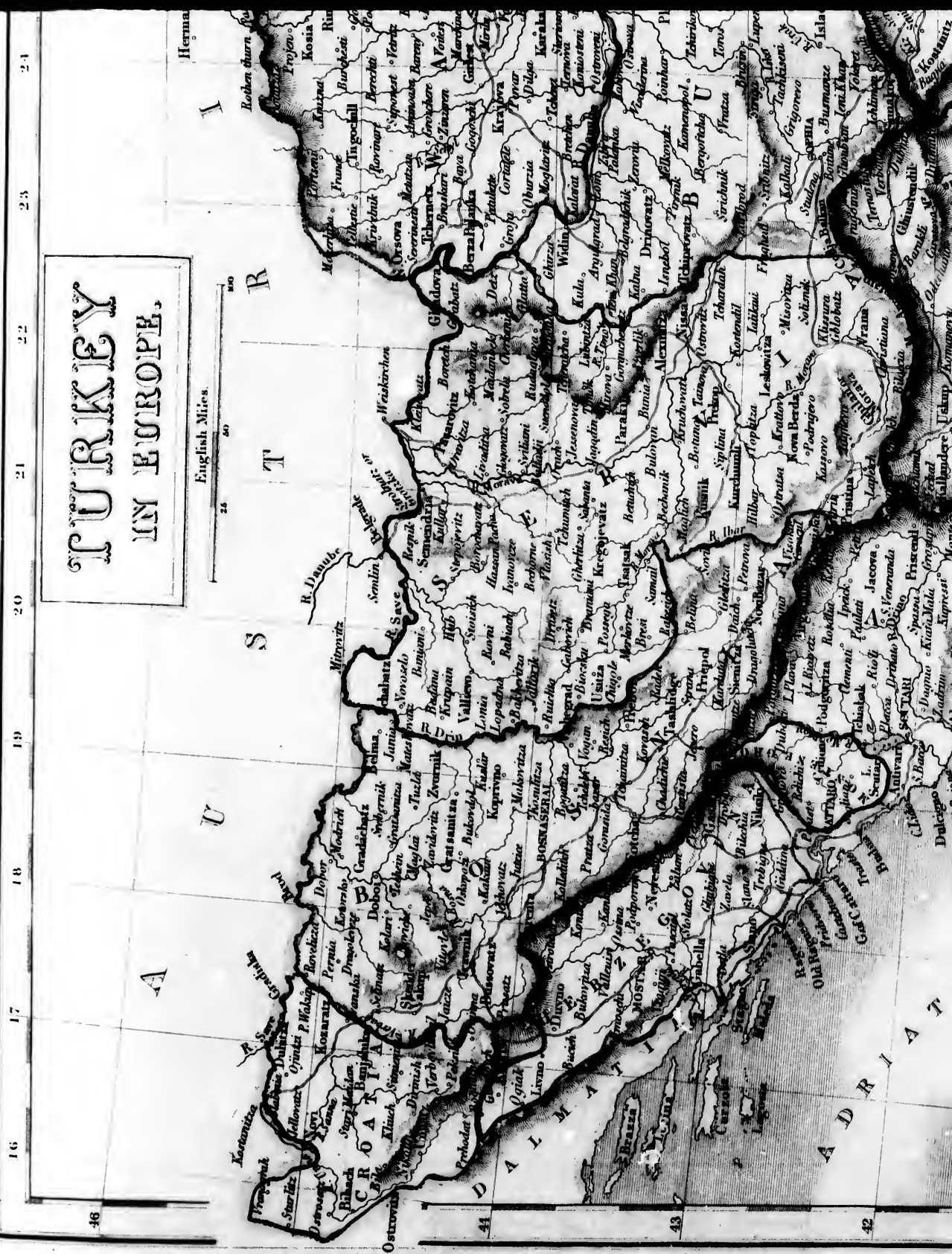
16 17 18 19 20 21 22 23 24

46

44

43

42







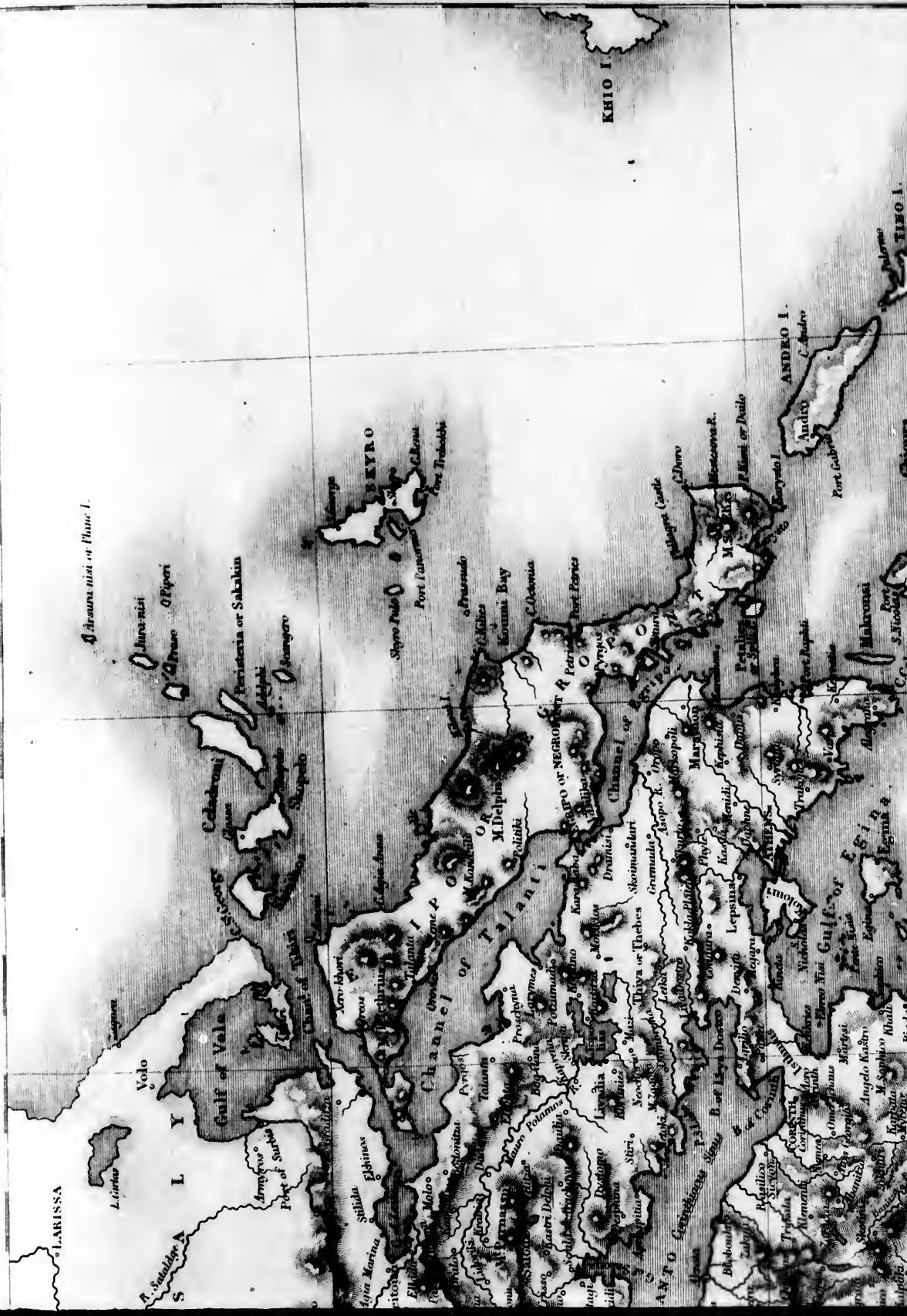












Archaeological of Plate I.

KHIO I.

BEYRO

ANDKO I.

TIMO I.

LARISSA

Volo

Gulf of Vela

Channel of Triani

HERAKLION

RETHYMO

LISSITHI

CHANI

IRAKLIO

LAZAROU

SKALAKI

STAVRO

Stilida

Elphina

Stilida

Stilida

Stilida

Stilida

Stilida

Stilida

Stilida

Stilida


Stilida

Stilida

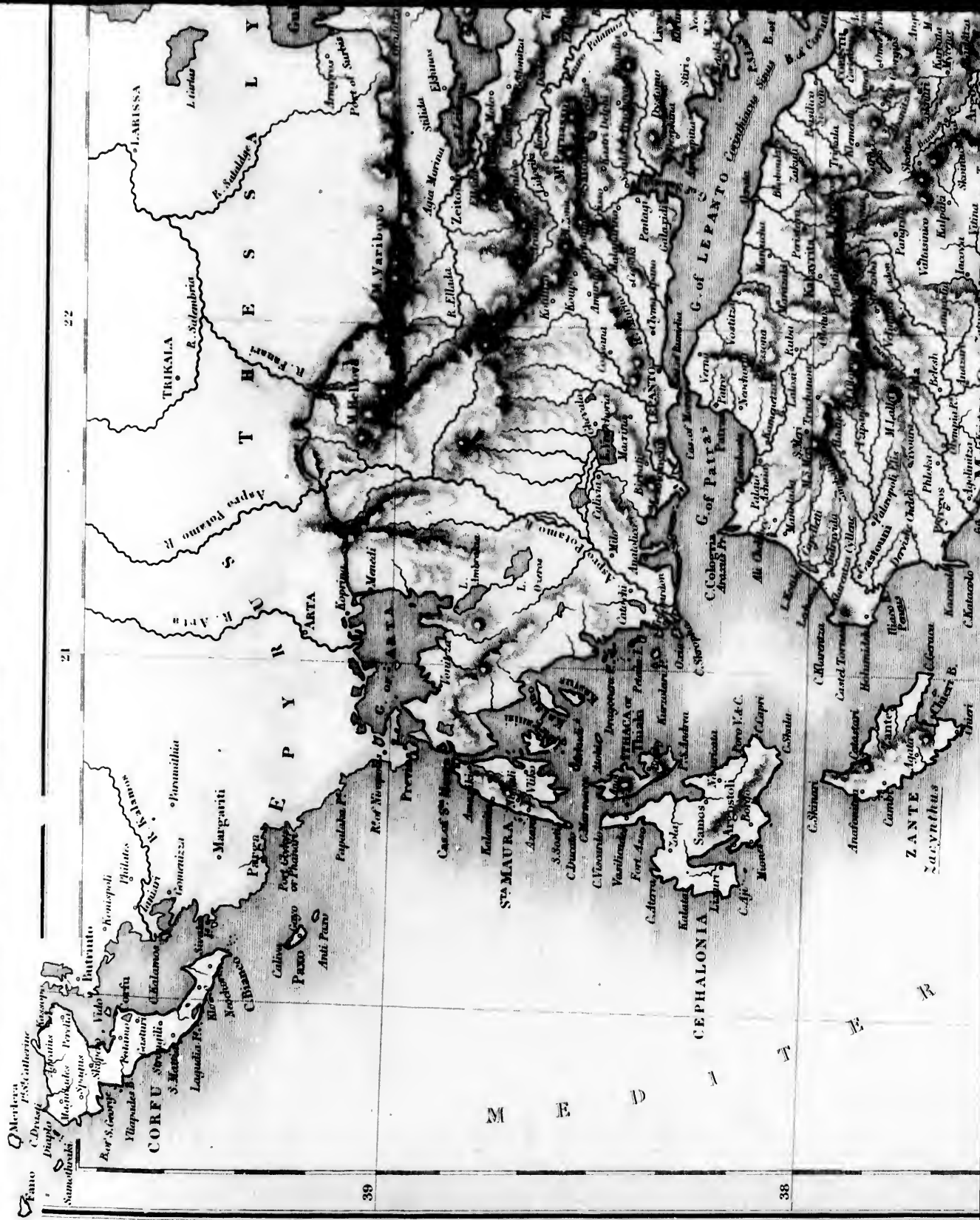
Stilida

Stilida

Stilida



Engraved by S. Hall, Bury St. Edmunds.



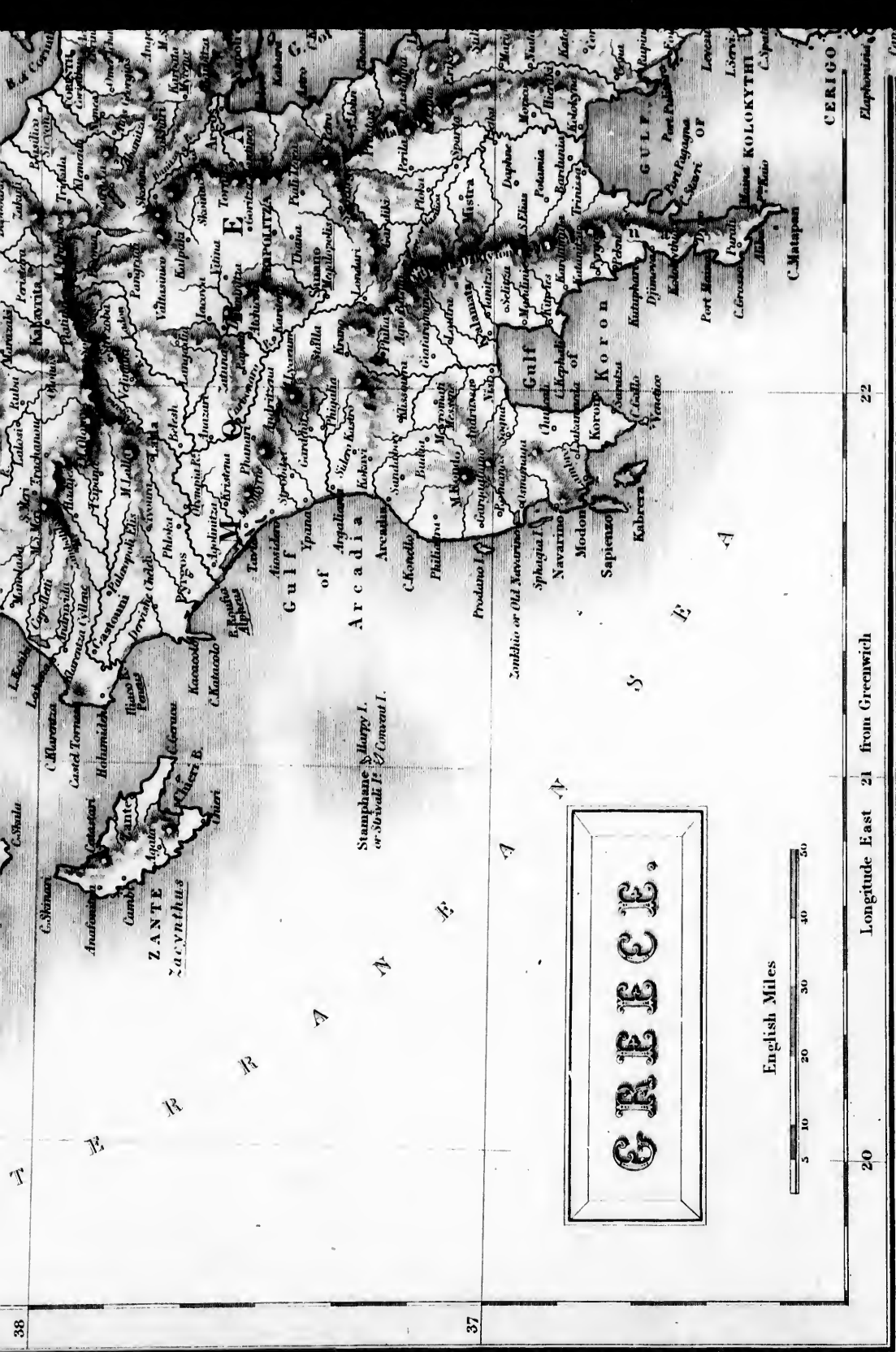
22

21

39

38





# GREECE.



Longitude East 21 from Greenwich

22

CERIGO

Elaphousa


Cape

38

37
















Engraved by Sidney Hall.



# ASIA.





Longitude East 60 from Greenwich

90

80

70

50

40

Equator

INDIAN SEA

ARABIAN SEA

INDIAN

INDIAN

INDIAN

INDIAN

INDIAN

INDIAN

INDIAN

INDIAN

INDIAN

INDIAN

INDIAN

INDIAN

INDIAN

INDIAN

INDIAN

INDIAN

INDIAN

INDIAN

INDIAN

INDIAN

INDIAN

INDIAN

INDIAN

INDIAN

INDIAN

INDIAN

INDIAN

INDIAN

INDIAN

INDIAN

INDIAN

INDIAN

INDIAN

INDIAN

INDIAN

INDIAN

INDIAN

INDIAN

INDIAN

INDIAN

INDIAN

INDIAN

INDIAN

INDIAN

INDIAN

INDIAN

INDIAN

INDIAN

INDIAN

INDIAN

INDIAN

INDIAN

INDIAN

INDIAN

INDIAN

INDIAN

INDIAN

INDIAN

INDIAN

INDIAN

INDIAN

INDIAN

INDIAN

INDIAN

INDIAN

INDIAN

INDIAN

INDIAN

INDIAN

INDIAN

INDIAN

INDIAN

INDIAN

INDIAN

INDIAN

INDIAN

INDIAN

INDIAN

INDIAN

INDIAN

INDIAN

INDIAN

INDIAN

INDIAN

INDIAN

INDIAN

INDIAN

INDIAN

INDIAN

INDIAN

INDIAN

INDIAN

INDIAN

INDIAN

INDIAN

INDIAN

INDIAN

INDIAN

INDIAN

INDIAN

INDIAN

INDIAN

INDIAN

INDIAN

INDIAN

INDIAN

INDIAN

INDIAN

INDIAN

INDIAN

INDIAN

INDIAN

INDIAN

INDIAN

INDIAN

INDIAN

INDIAN

INDIAN

INDIAN

INDIAN

INDIAN

INDIAN

INDIAN

INDIAN

INDIAN

INDIAN

INDIAN

INDIAN

INDIAN

INDIAN

INDIAN

INDIAN

INDIAN

INDIAN

INDIAN

INDIAN

INDIAN

INDIAN

INDIAN

INDIAN

INDIAN

INDIAN

INDIAN

INDIAN

INDIAN

INDIAN

INDIAN

INDIAN

INDIAN

INDIAN

INDIAN

INDIAN

INDIAN

INDIAN

INDIAN

INDIAN

INDIAN

INDIAN

INDIAN

INDIAN

INDIAN

INDIAN

INDIAN

INDIAN

INDIAN

INDIAN

INDIAN

INDIAN

INDIAN

INDIAN

INDIAN

INDIAN

INDIAN

INDIAN

INDIAN

INDIAN

INDIAN

INDIAN

INDIAN

INDIAN

INDIAN

INDIAN

INDIAN

INDIAN

INDIAN

INDIAN

INDIAN

INDIAN

INDIAN

INDIAN

INDIAN

INDIAN

INDIAN

INDIAN

INDIAN

INDIAN

INDIAN

INDIAN

INDIAN

INDIAN

INDIAN

INDIAN

INDIAN

INDIAN

INDIAN

INDIAN

INDIAN

INDIAN

INDIAN

INDIAN

INDIAN

INDIAN

INDIAN

INDIAN

INDIAN

INDIAN

INDIAN

INDIAN

INDIAN

INDIAN

INDIAN

INDIAN

INDIAN

INDIAN

INDIAN

INDIAN

INDIAN

INDIAN

INDIAN

INDIAN

INDIAN

INDIAN

INDIAN

INDIAN

INDIAN

INDIAN

INDIAN

INDIAN

INDIAN

INDIAN

INDIAN

INDIAN

INDIAN

INDIAN

INDIAN

INDIAN

INDIAN

INDIAN

INDIAN

INDIAN

INDIAN

INDIAN

INDIAN

INDIAN

INDIAN

INDIAN

INDIAN

INDIAN

INDIAN

INDIAN

INDIAN

INDIAN

INDIAN

INDIAN

INDIAN

INDIAN

INDIAN

INDIAN

INDIAN

INDIAN

INDIAN

INDIAN

INDIAN

INDIAN

INDIAN

INDIAN

INDIAN

INDIAN

INDIAN

INDIAN

INDIAN

INDIAN

INDIAN

INDIAN

INDIAN

INDIAN

INDIAN

INDIAN

INDIAN

INDIAN

INDIAN

INDIAN

INDIAN

INDIAN

INDIAN

INDIAN

INDIAN

INDIAN

INDIAN

INDIAN

INDIAN

INDIAN


INDIAN

INDIAN

INDIAN

INDIAN

INDIAN




Faint, illegible markings or text at the top left of the page.

//

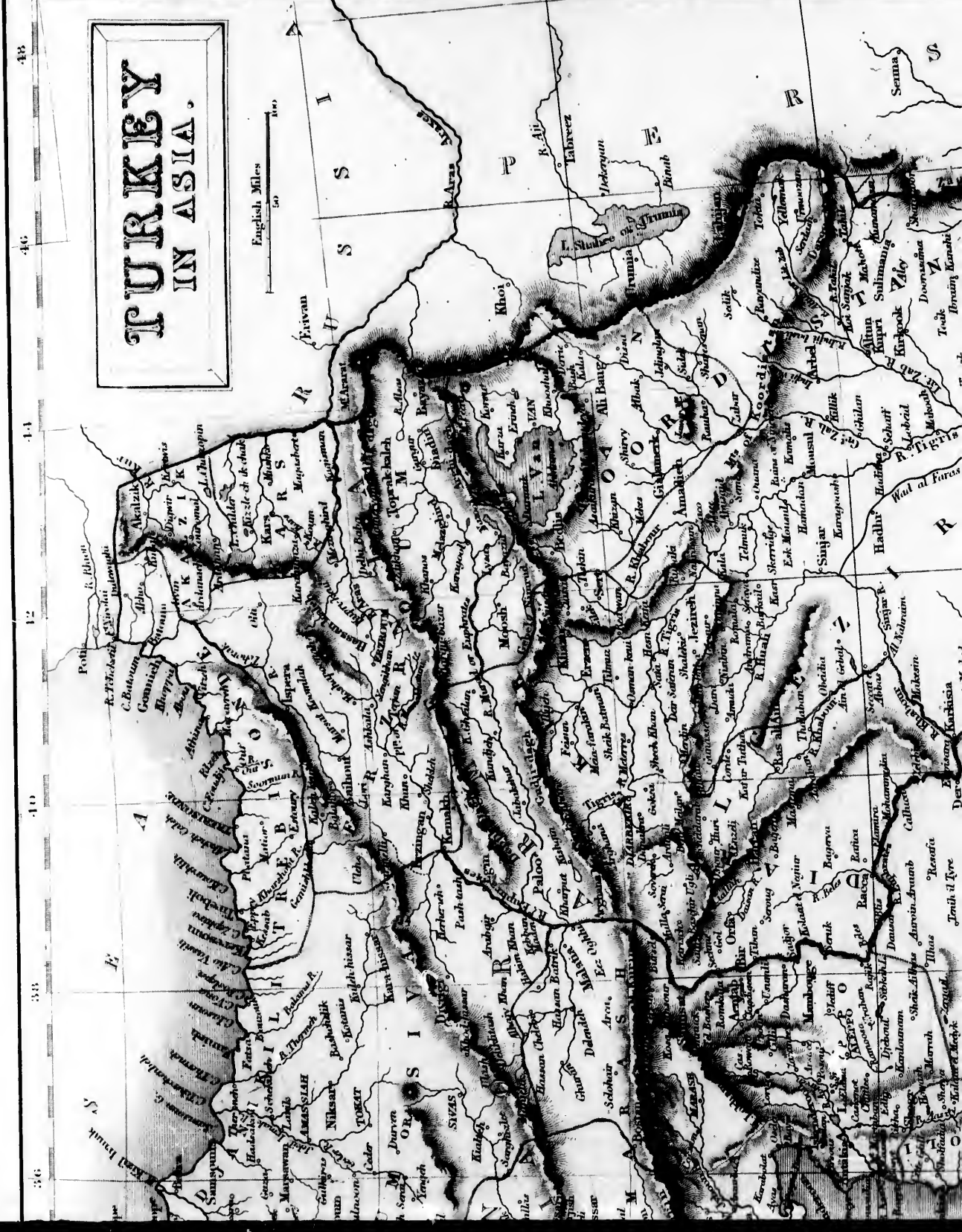






# TURKEY IN ASIA.

English Miles  
100



36 38 40 42 44 46 48

10 12 14 16 18 20 22 24 26 28 30 32 34 36 38 40 42 44 46 48

36 38 40 42 44 46 48

10 12 14 16 18 20 22 24 26 28 30 32 34 36 38 40 42 44 46 48

36 38 40 42 44 46 48

10 12 14 16 18 20 22 24 26 28 30 32 34 36 38 40 42 44 46 48

36 38 40 42 44 46 48

10 12 14 16 18 20 22 24 26 28 30 32 34 36 38 40 42 44 46 48

36 38 40 42 44 46 48

10 12 14 16 18 20 22 24 26 28 30 32 34 36 38 40 42 44 46 48

36 38 40 42 44 46 48

10 12 14 16 18 20 22 24 26 28 30 32 34 36 38 40 42 44 46 48

36 38 40 42 44 46 48

10 12 14 16 18 20 22 24 26 28 30 32 34 36 38 40 42 44 46 48

36 38 40 42 44 46 48

10 12 14 16 18 20 22 24 26 28 30 32 34 36 38 40 42 44 46 48

36 38 40 42 44 46 48

10 12 14 16 18 20 22 24 26 28 30 32 34 36 38 40 42 44 46 48

36 38 40 42 44 46 48

10 12 14 16 18 20 22 24 26 28 30 32 34 36 38 40 42 44 46 48

36 38 40 42 44 46 48

10 12 14 16 18 20 22 24 26 28 30 32 34 36 38 40 42 44 46 48

36 38 40 42 44 46 48

10 12 14 16 18 20 22 24 26 28 30 32 34 36 38 40 42 44 46 48

36 38 40 42 44 46 48

10 12 14 16 18 20 22 24 26 28 30 32 34 36 38 40 42 44 46 48

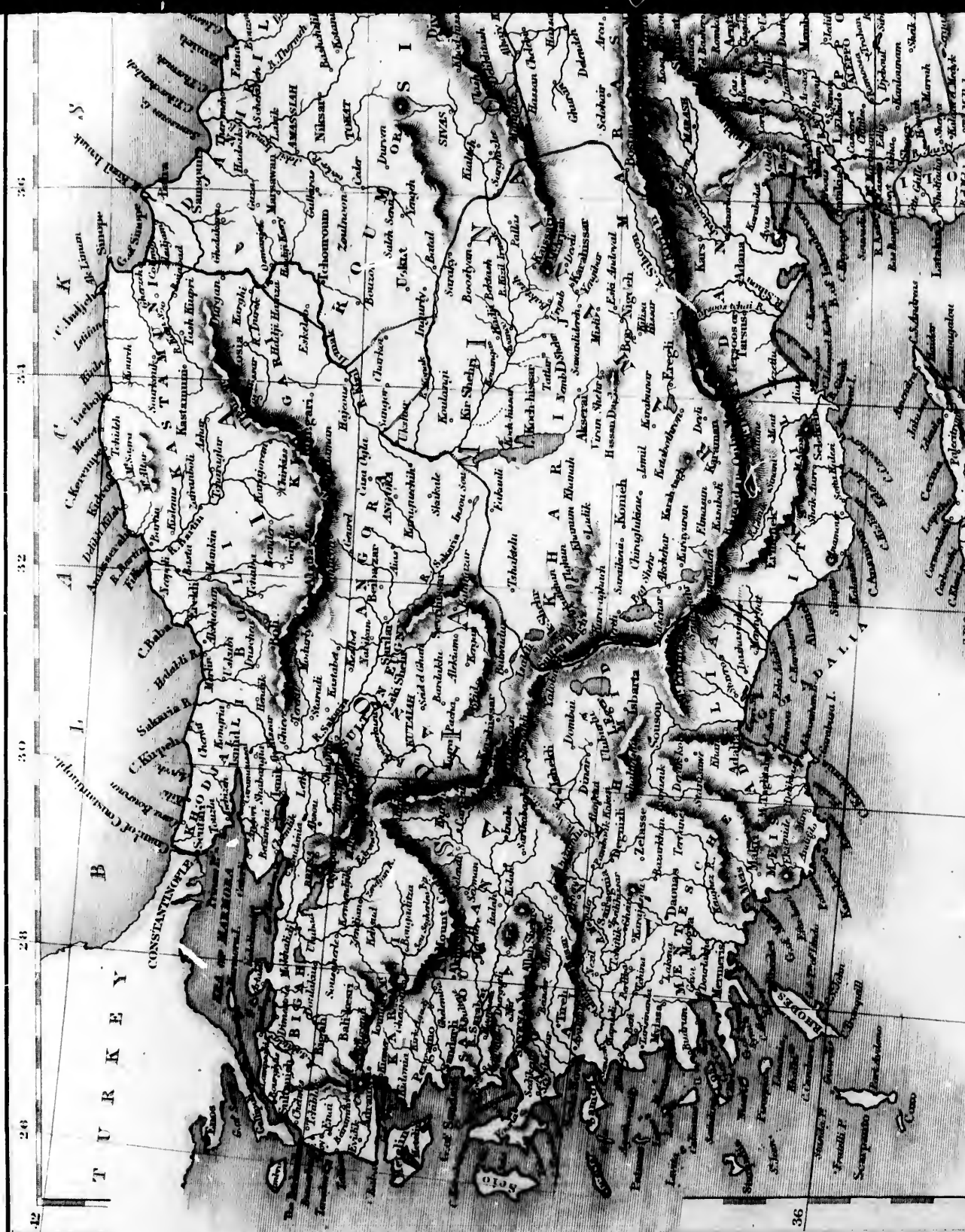
36 38 40 42 44 46 48

10 12 14 16 18 20 22 24 26 28 30 32 34 36 38 40 42 44 46 48

36 38 40 42 44 46 48

10 12 14 16 18 20 22 24 26 28 30 32 34 36 38 40 42 44 46 48






TURKEY


26 28 30 32 34 36









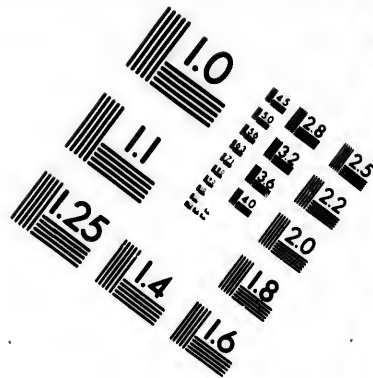
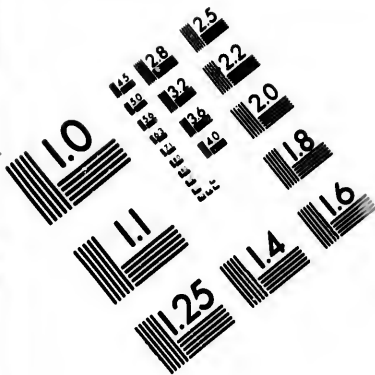
















**IMAGE EVALUATION  
TEST TARGET (MT-3)**



**Photographic  
Sciences  
Corporation**

23 WEST MAIN STREET  
WEBSTER, N.Y. 14580  
(716) 872-4503

0  
15 28  
16 32 25  
18 22  
20  
18

11  
10  
15 28  
16 32 25  
18 22  
20







M  
E  
D  
I  
T  
E  
R  
R  
A  
N

P  
A  
R  
T  
I  
C  
I  
P  
A  
T  
I  
O  
N  
A  
R  
Y  
C  
O  
N  
F  
E  
D  
E  
R  
A  
T  
I  
O  
N  
O  
F  
T  
H  
E  
P  
O  
W  
E  
R  
S  
O  
F  
T  
H  
E  
M  
I  
D  
D  
L  
E  
E  
A  
S  
T

31

A

35

Longitude East from Greenwich

36


B






REFERENCE to the TRIBES

Asher .....	1	Ephraim .....	7
Naphtali .....	2	Reuben .....	8
Manasseh .....	3	Benjamin .....	9
Zebulun .....	4	Dan .....	10
Issachar .....	5	Judah .....	11
Gad .....	6	Simeon .....	12



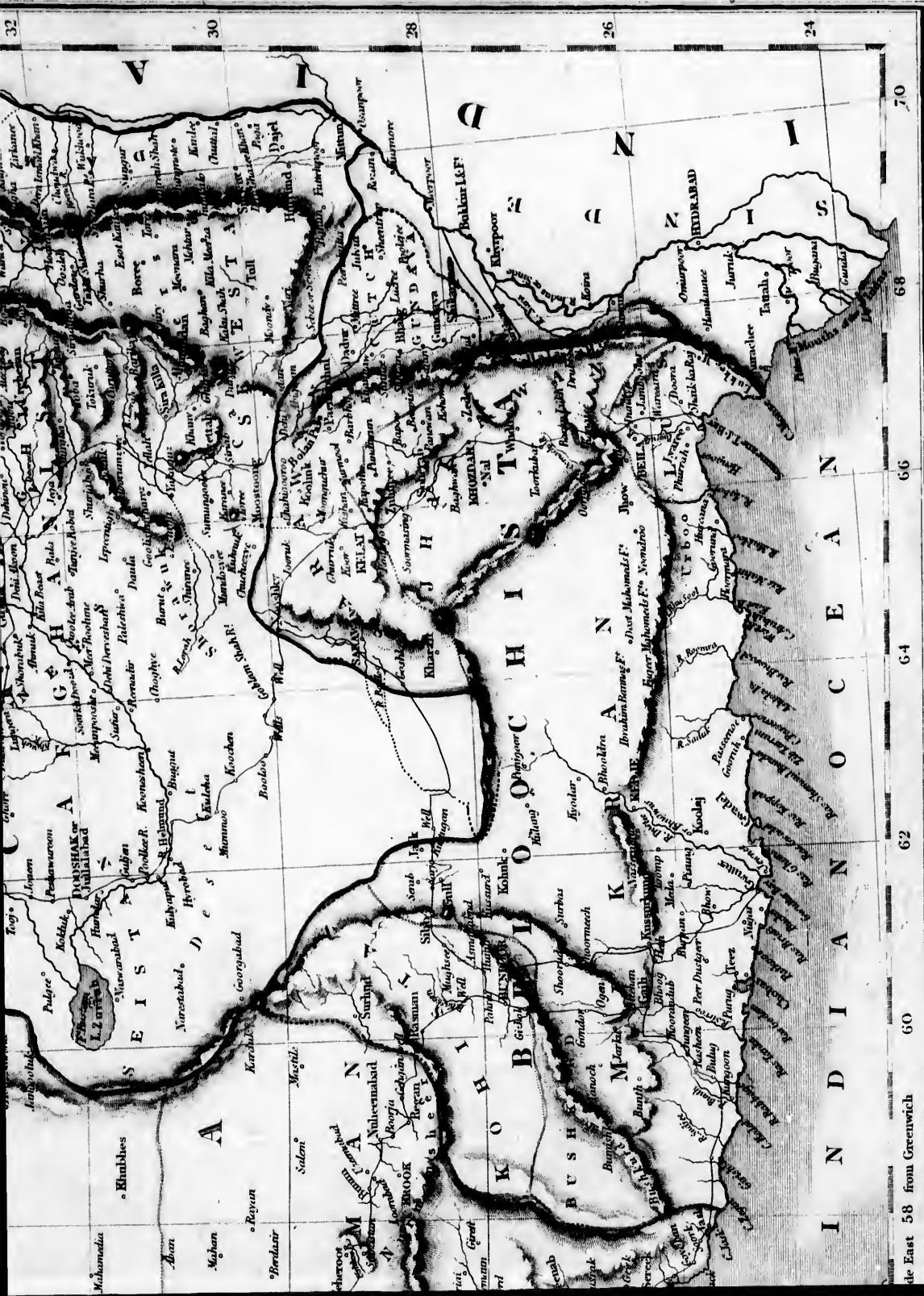













Engraved by S.Hall Bury S. Bloomsbury

Scale East 58 from Greenwich





















80

85

90

35

30

25

20



*\* Sereschoot*

B A Y

O F





N

D

I

15

10

5

Cheramanur Bark

Petra Para  
Paranal Para  
LACCADIVE ISLANDS  
Saschi Para

Nine Degrees Channel

Head of the Maldives

Tilla Dou Mats

Milla Dou Mats

Males Maldivas  
Fadipo  
Cardiva

Male or Maldivas

Loulianas

Nillandous

Molacque

Collomandous

Adonatas

70

75

Longitude East 80 from Greenwich.



O F

B E N G A L

**HINDUSTAN.**  
WITH  
**PART OF CAUBUL.**

English Miles.  
50 100 200 300 400

15  
10  
5

E  
A  
N

East 80 from Greenwich.

85

90

Engraved by S. Hall, Bury Str. Bloomsd.





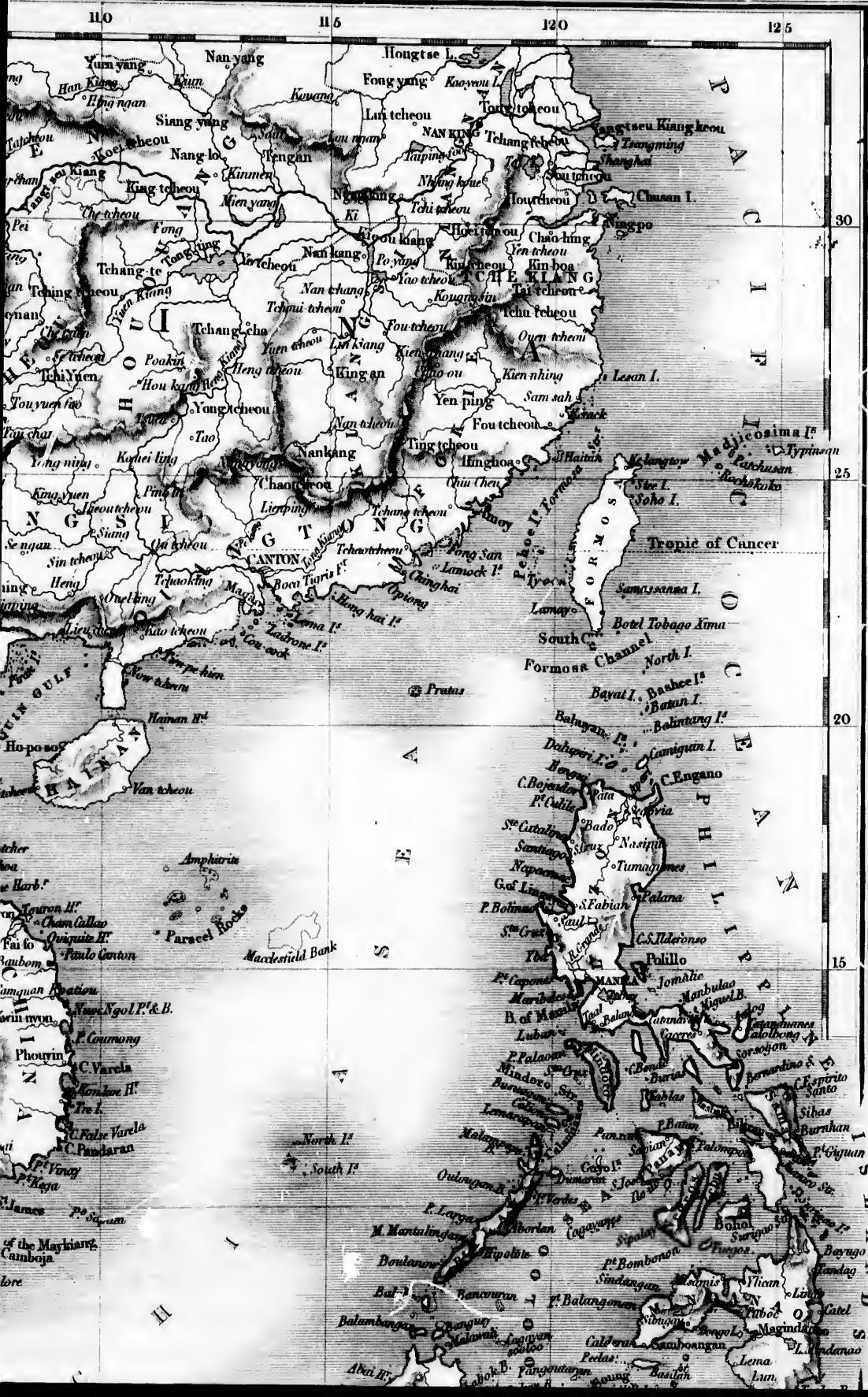








110 115 120 125



30

25

20

15

10

5



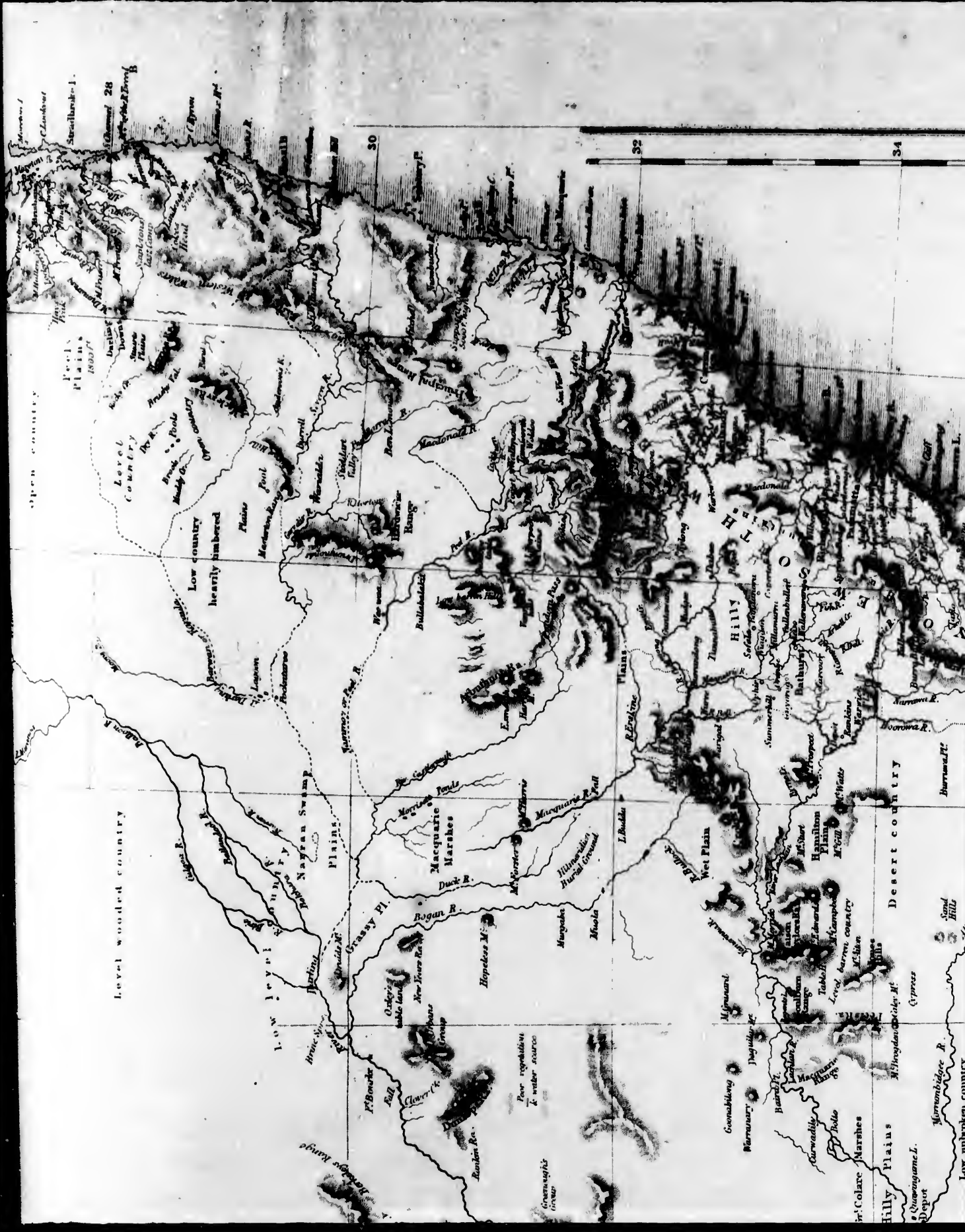












open country

Peels Plains  
1899 ft

Level wooded country

Low country  
heavily timbered

Macintyre Range

Grassy Pl.

Macquarie Marshes

Low country

West Plain

Hilly Plains

Hilly Plains

Desert country

Low unbroken country

30

32

34

Stearns R.  
Clermont  
Murrumbidgee R.

Peels Plains  
1899 ft  
Peels Plains  
1899 ft

Peels Plains  
1899 ft  
Peels Plains  
1899 ft

Peels Plains  
1899 ft  
Peels Plains  
1899 ft

Peels Plains  
1899 ft  
Peels Plains  
1899 ft

Peels Plains  
1899 ft  
Peels Plains  
1899 ft

Peels Plains  
1899 ft  
Peels Plains  
1899 ft

Peels Plains  
1899 ft  
Peels Plains  
1899 ft

Peels Plains  
1899 ft

Peels Plains  
1899 ft

Peels Plains  
1899 ft

Peels Plains  
1899 ft

Peels Plains  
1899 ft

Peels Plains  
1899 ft

Peels Plains  
1899 ft

Peels Plains  
1899 ft

Peels Plains  
1899 ft

Peels Plains  
1899 ft

Peels Plains  
1899 ft

Peels Plains  
1899 ft

Peels Plains  
1899 ft

Peels Plains  
1899 ft

Peels Plains  
1899 ft

Peels Plains  
1899 ft

Peels Plains  
1899 ft

Peels Plains  
1899 ft

Peels Plains  
1899 ft

Peels Plains  
1899 ft

Peels Plains  
1899 ft

Peels Plains  
1899 ft

Peels Plains  
1899 ft

Peels Plains  
1899 ft

Peels Plains  
1899 ft

Peels Plains  
1899 ft

Peels Plains  
1899 ft

Peels Plains  
1899 ft

Peels Plains  
1899 ft

Peels Plains  
1899 ft

Peels Plains  
1899 ft

Peels Plains  
1899 ft

Peels Plains  
1899 ft

Peels Plains  
1899 ft

Peels Plains  
1899 ft

Peels Plains  
1899 ft

Peels Plains  
1899 ft

Peels Plains  
1899 ft

Peels Plains  
1899 ft

Peels Plains  
1899 ft

Peels Plains  
1899 ft

Peels Plains  
1899 ft

Peels Plains  
1899 ft

Peels Plains  
1899 ft

Peels Plains  
1899 ft

Peels Plains  
1899 ft

Peels Plains  
1899 ft

Peels Plains  
1899 ft

Peels Plains  
1899 ft

Peels Plains  
1899 ft

Peels Plains  
1899 ft

Peels Plains  
1899 ft

Peels Plains  
1899 ft

Peels Plains  
1899 ft

Peels Plains  
1899 ft

Peels Plains  
1899 ft

Peels Plains  
1899 ft

Peels Plains  
1899 ft

Peels Plains  
1899 ft

Peels Plains  
1899 ft

Peels Plains  
1899 ft

Peels Plains  
1899 ft

Peels Plains  
1899 ft

Peels Plains  
1899 ft

Peels Plains  
1899 ft

Peels Plains  
1899 ft

Peels Plains  
1899 ft

Peels Plains  
1899 ft

Peels Plains  
1899 ft

Peels Plains  
1899 ft

Peels Plains  
1899 ft

Peels Plains  
1899 ft

Peels Plains  
1899 ft

Peels Plains  
1899 ft

Peels Plains  
1899 ft

Peels Plains  
1899 ft

Peels Plains  
1899 ft

Peels Plains  
1899 ft

Peels Plains  
1899 ft

Peels Plains  
1899 ft

Peels Plains  
1899 ft

Peels Plains  
1899 ft

Peels Plains  
1899 ft

Peels Plains  
1899 ft

Peels Plains  
1899 ft

Peels Plains  
1899 ft

Peels Plains  
1899 ft

Peels Plains  
1899 ft

Peels Plains  
1899 ft

Peels Plains  
1899 ft

Peels Plains  
1899 ft

Peels Plains  
1899 ft

Peels Plains  
1899 ft



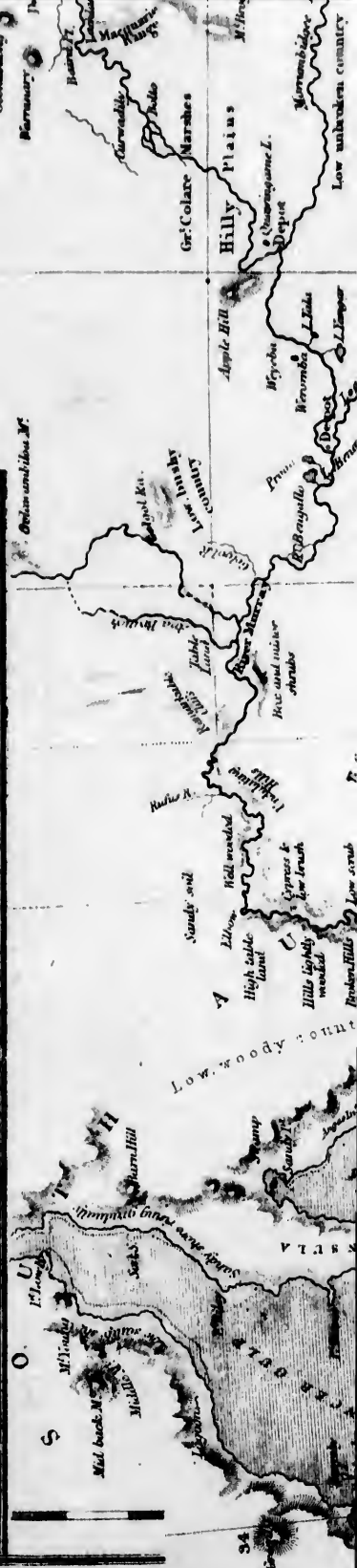
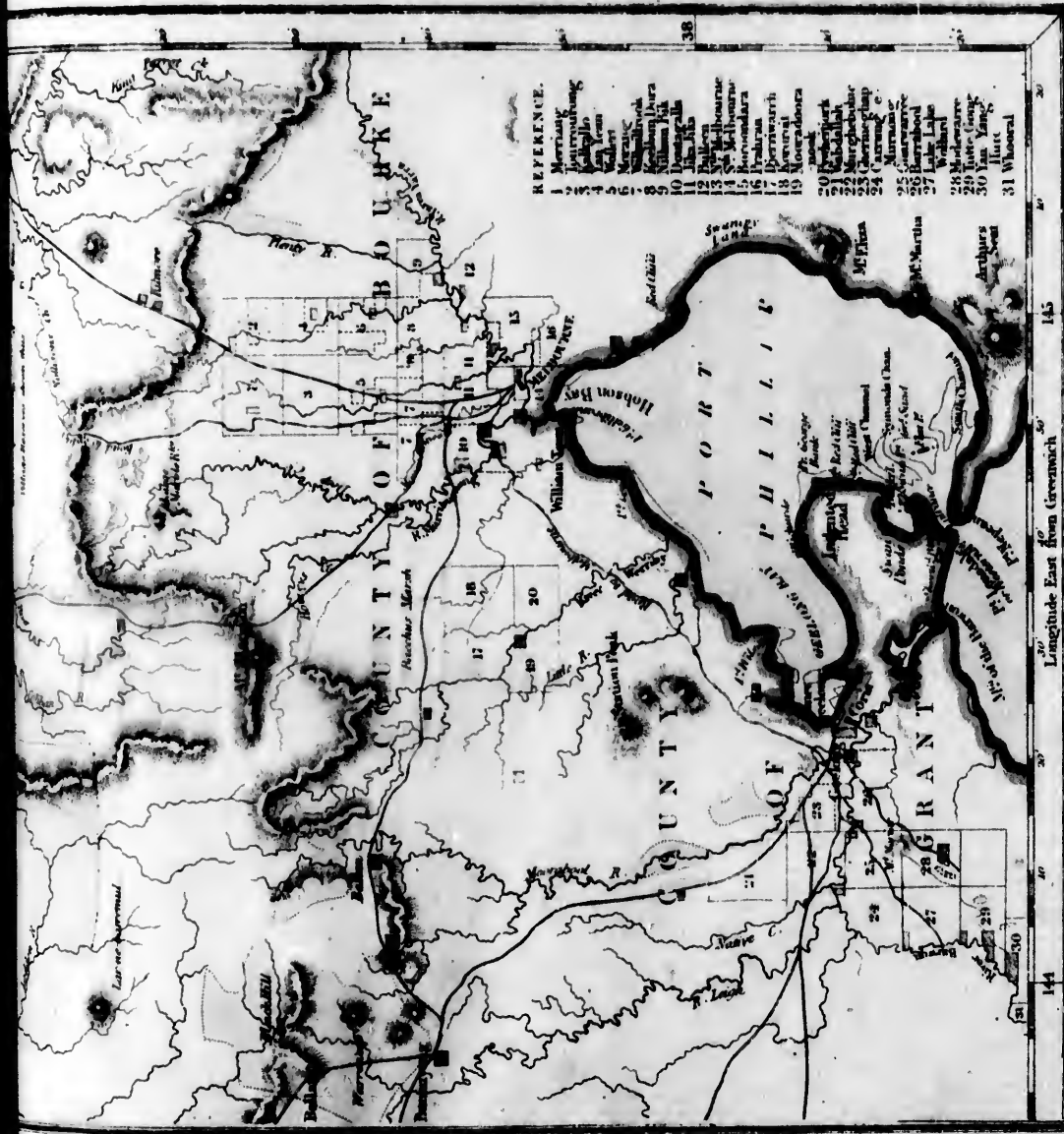
**BETTS'S**  
**MAP OF THE**  
**GOLD REGIONS**  
 O F  
**AUSTRALIA**  
 1852

Scale of English Miles

Longitude East 140 from Greenwich


LONDON, John Betts, 115 Strand.

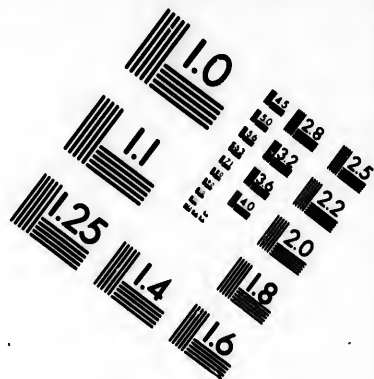
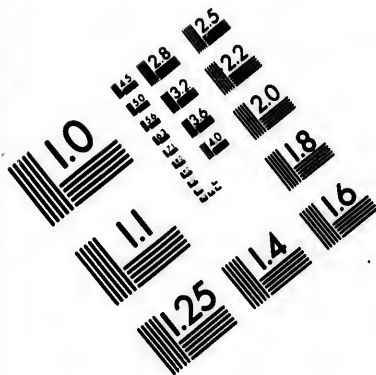
1852




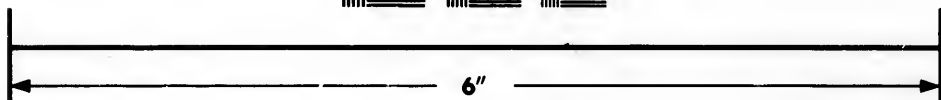










**IMAGE EVALUATION  
TEST TARGET (MT-3)**




**Photographic  
Sciences  
Corporation**

23 WEST MAIN STREET  
WEBSTER, N.Y. 14580  
(716) 872-4503





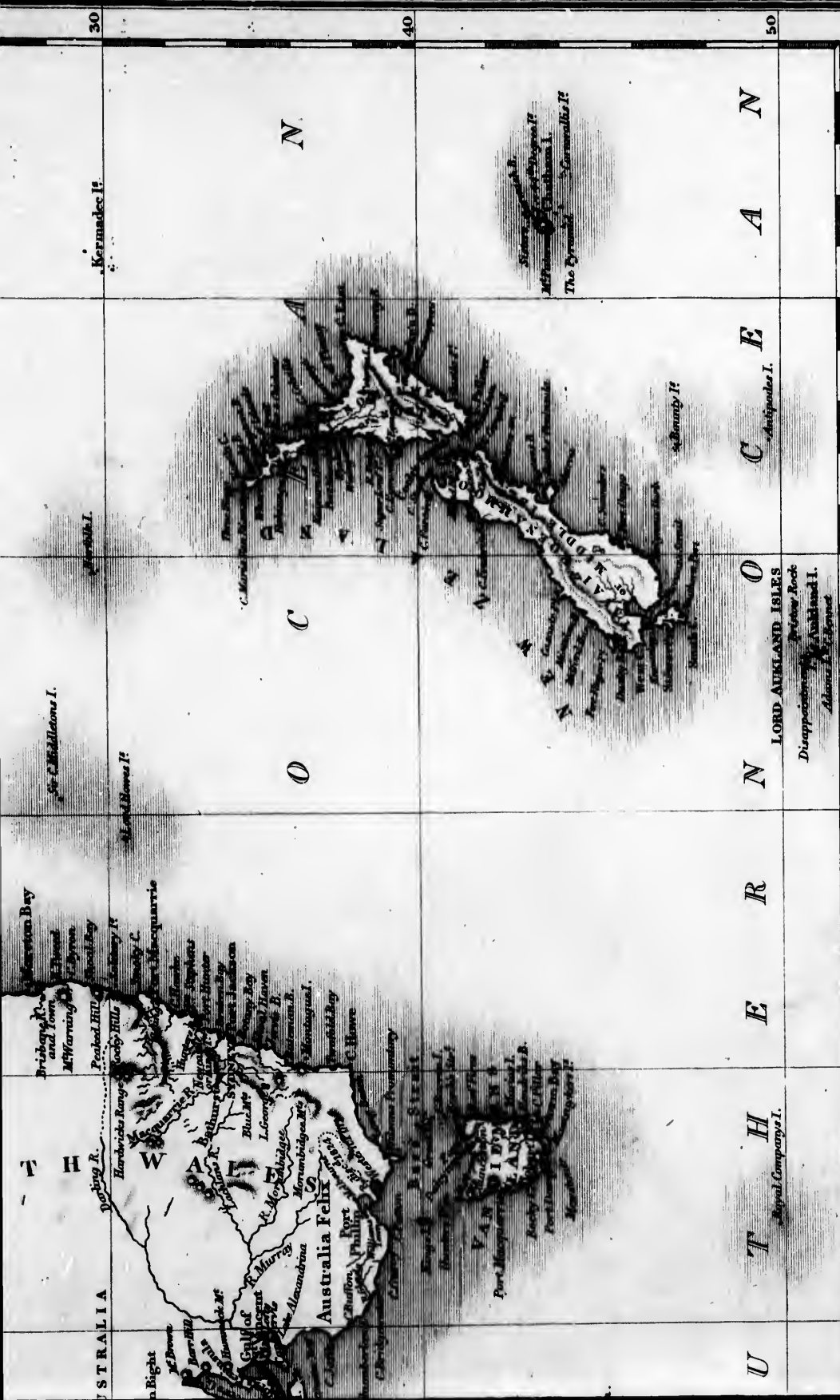








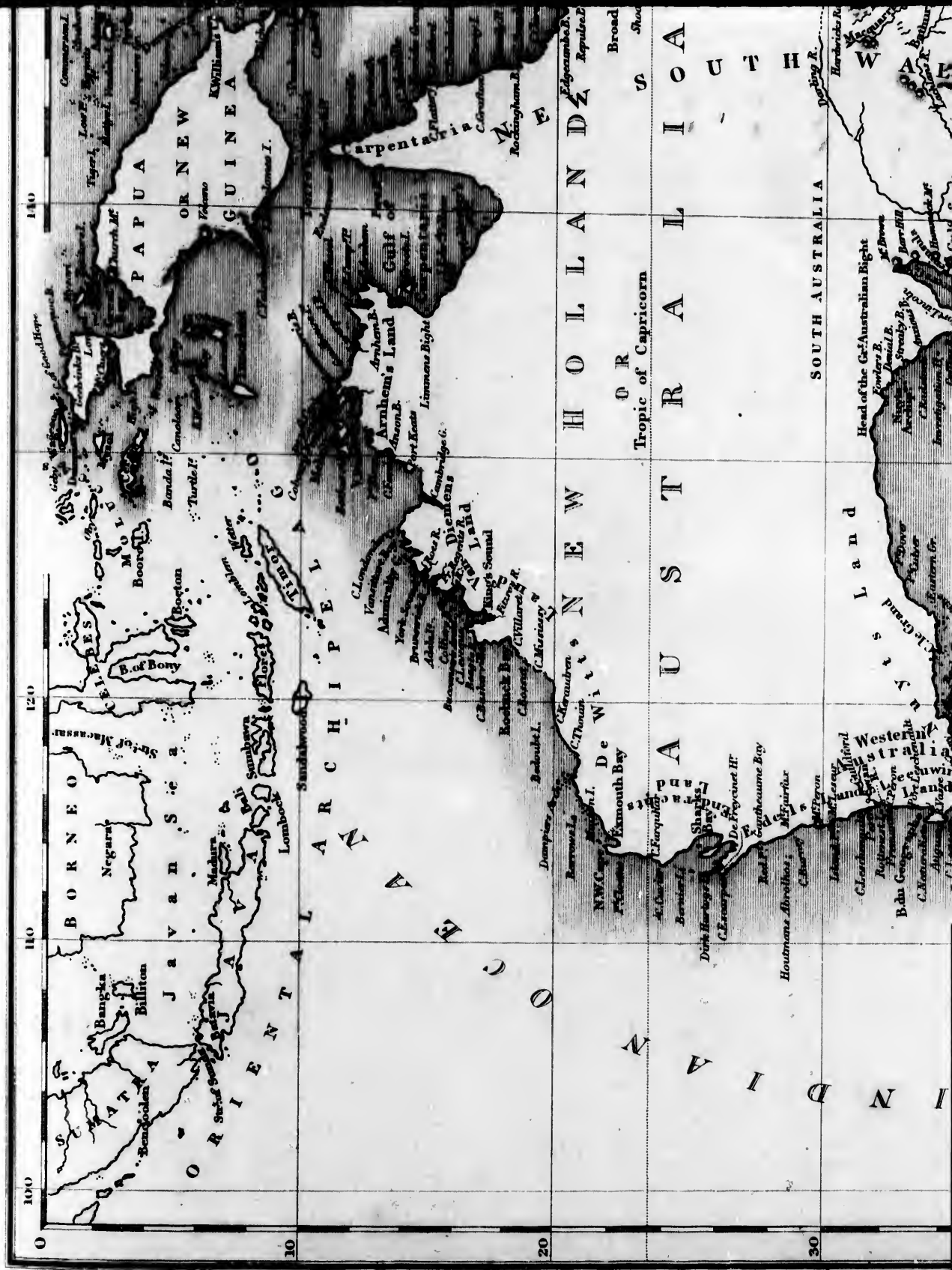




East 140 from Greenwich 150 160 170 180 190 200

Engraved by Sidney Hall.





100

110

120

130

140

150

0

10

20

30

40

50

100

110

120

130

140

150

10

20

30

40

50

60

100

110

120

130

140

150

10

20

30

40

50

60

100

110

120

130

140

150

10

20

30

40

50

60

100

110

120

130

140

150

10

20

30

40

50

60

100

110

120

130

140

150

10

20

30

40

50

60

100

110

120

130

140

150

10

20

30

40

50

60

100

110

120

130

140

150

10

20

30

40

50

60

100

110

120

130

140

150

10

20

30

40

50

60

100

110

120

130

140

150

10

20

30

40

50

60

100

110

120

130

140

150

10

20

30

40

50

60

100

110

120

130

140

150

10

20

30

40

50

60

100

110

120

130

140

150

10

20

30

40

50

60

100

110

120

130

140

150

10

20

30

40

50

60

100

110

120

130

140

150

10

20

30

40

50

60

100

110

120

130

140

150

10

20

30

40

50

60

100

110

120

130

140

150

10

20

30

40

50

60

100

110

120

130

140

150

10

20

30

40

50

60

100

110

120

130

140

150

10

20

30

40

50

60

100

110

120

130

140

150

10

20

30

40

50

60

100

110

120

130

140

150

10

20

30

40

50

60

100

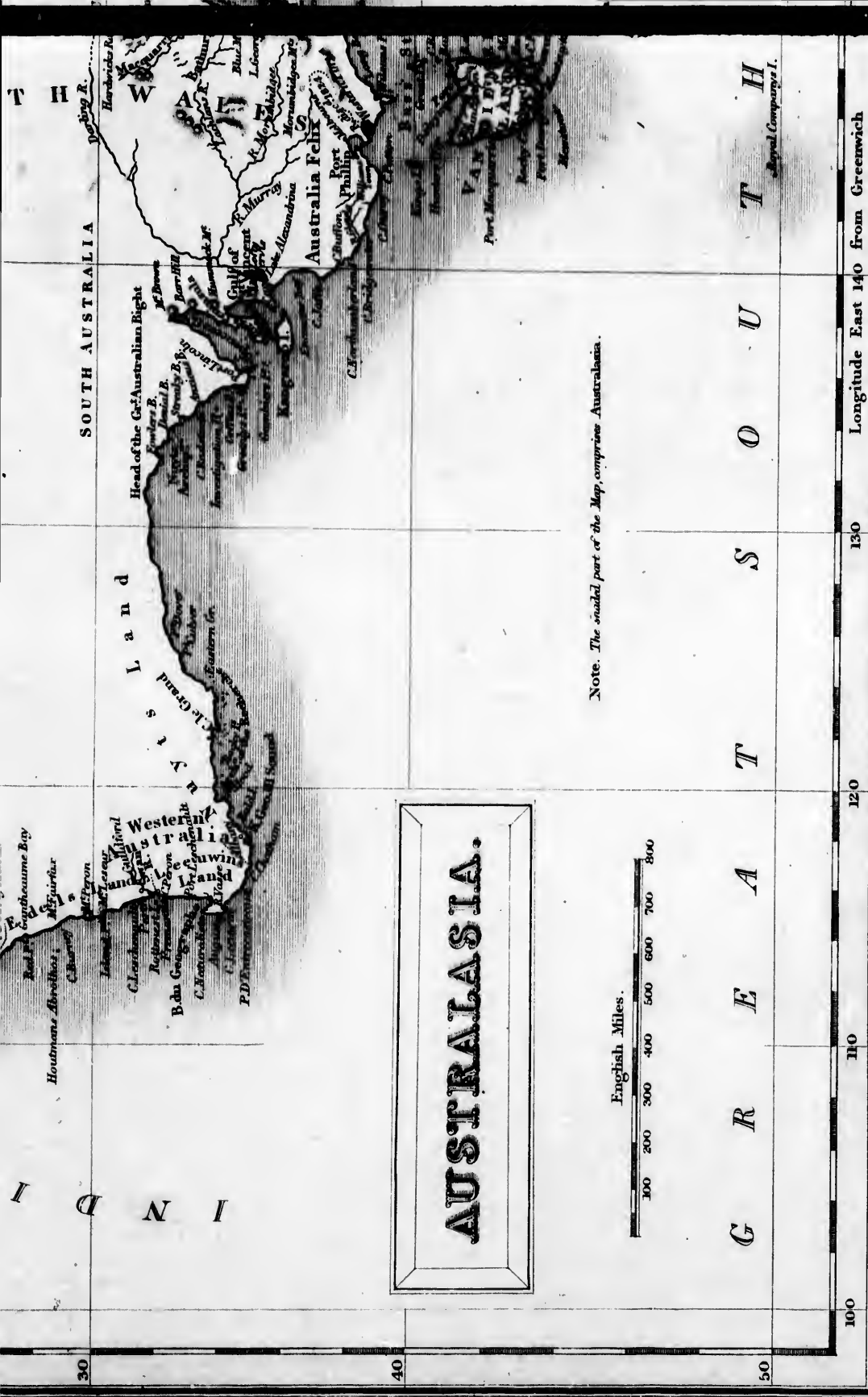
110

120

130

140

150



# AUSTRALASIA.





Note. The shaded part of the Map, comprises Australasia.

G R E A T S O U T H I N D I A N O C E A N

100      110      120      130      Longitude East 140 from Greenwich

Royal Company, &c. L.



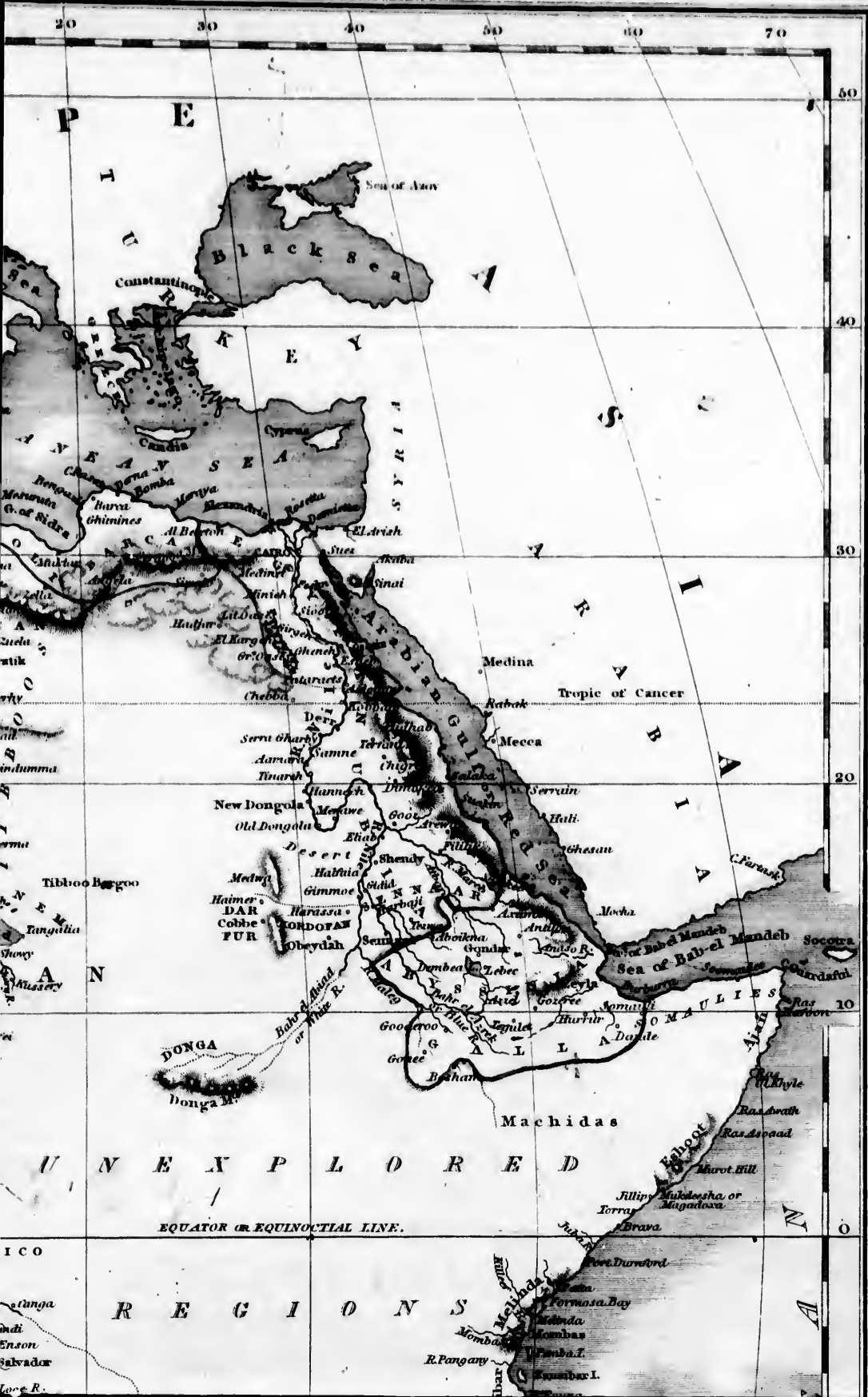













The Republic  
of  
Liberia  
lies midway  
between  
Sierra Leone  
and  
Cape Palmas  
it extends  
along 320  
miles of coast  
and reaches  
on an average  
80 miles into  
the interior.



**AFRICA.**



30 20 10 Longitude East 0 from Greenwich. 10 20 30













# M E D I T E R R A N E A N S

## M O U T H S O F T H E N I L E



## B A H A R I E G Y P T

## W A D Y E L T I H A H

## P L A I N

## B A C C A R A H

## P L A I N O F S I N N A O U R

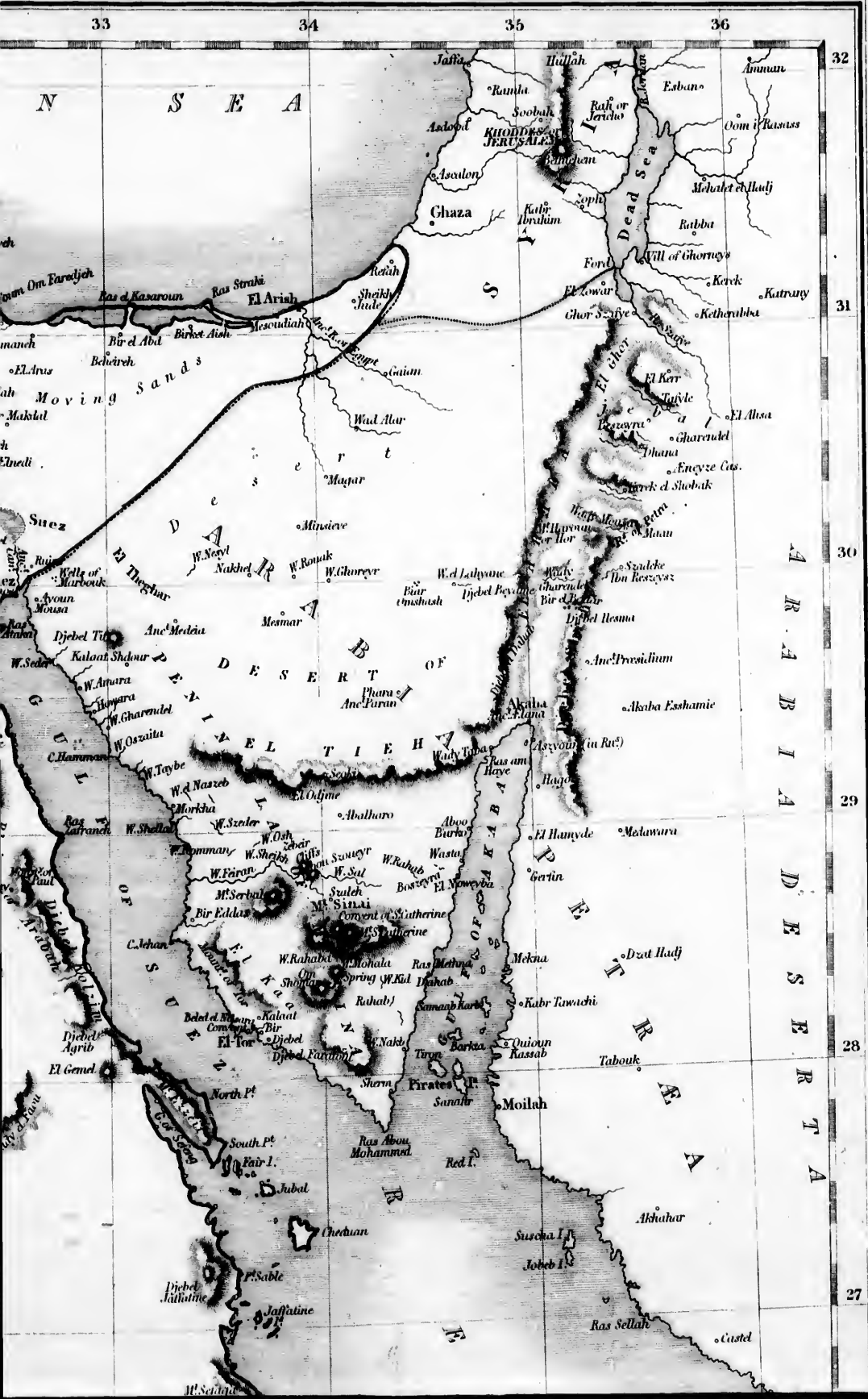
Kadmaia in the Wah

El Wadi el Ghumbi or Lesser Oasis

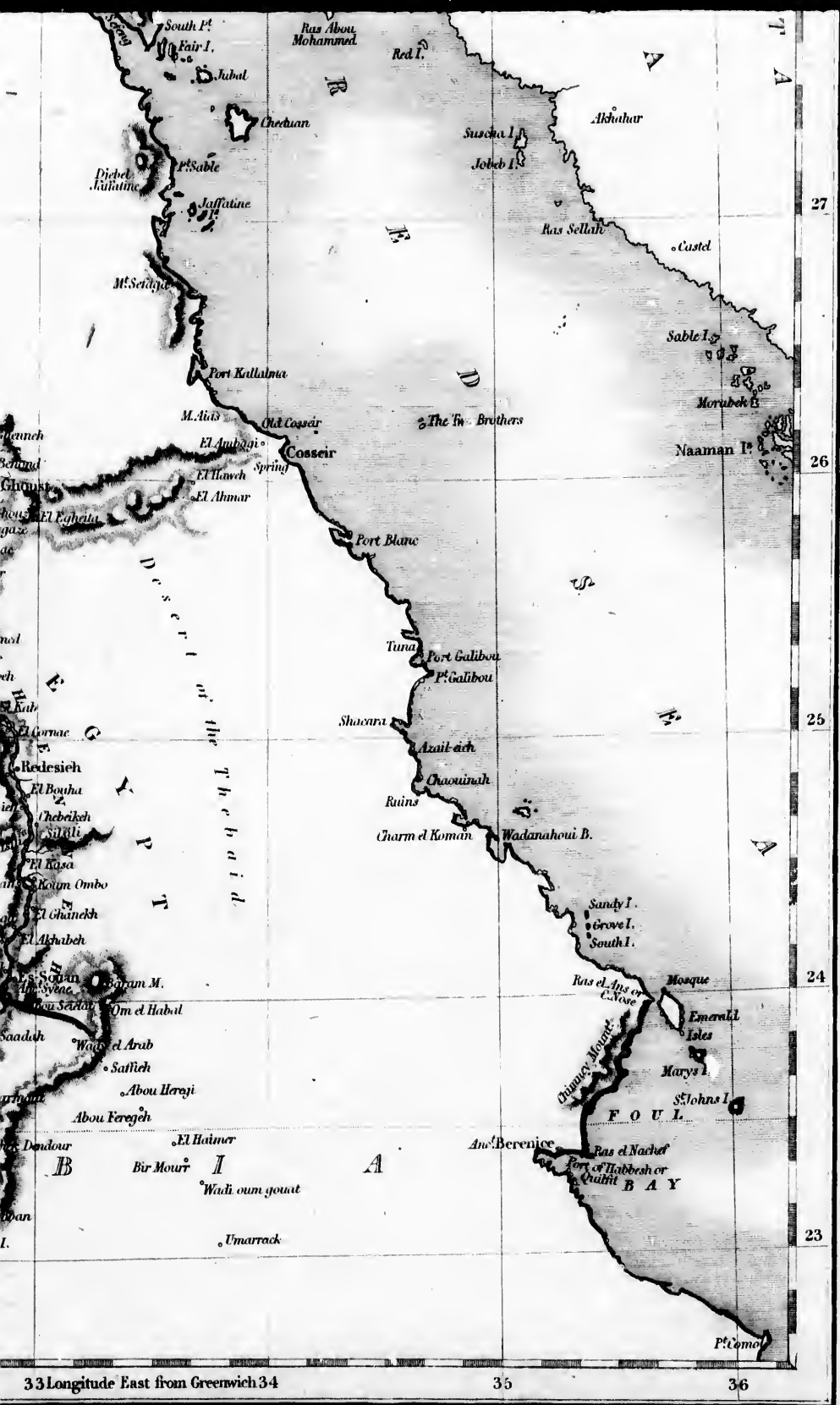
Ljebel kamliche

M. Schell










33 Longitude East from Greenwich 34

35

36

Engraved by S. Hall, Rury Str. Bloomsb.



1-10-1918

1-10-1918

1-10-1918


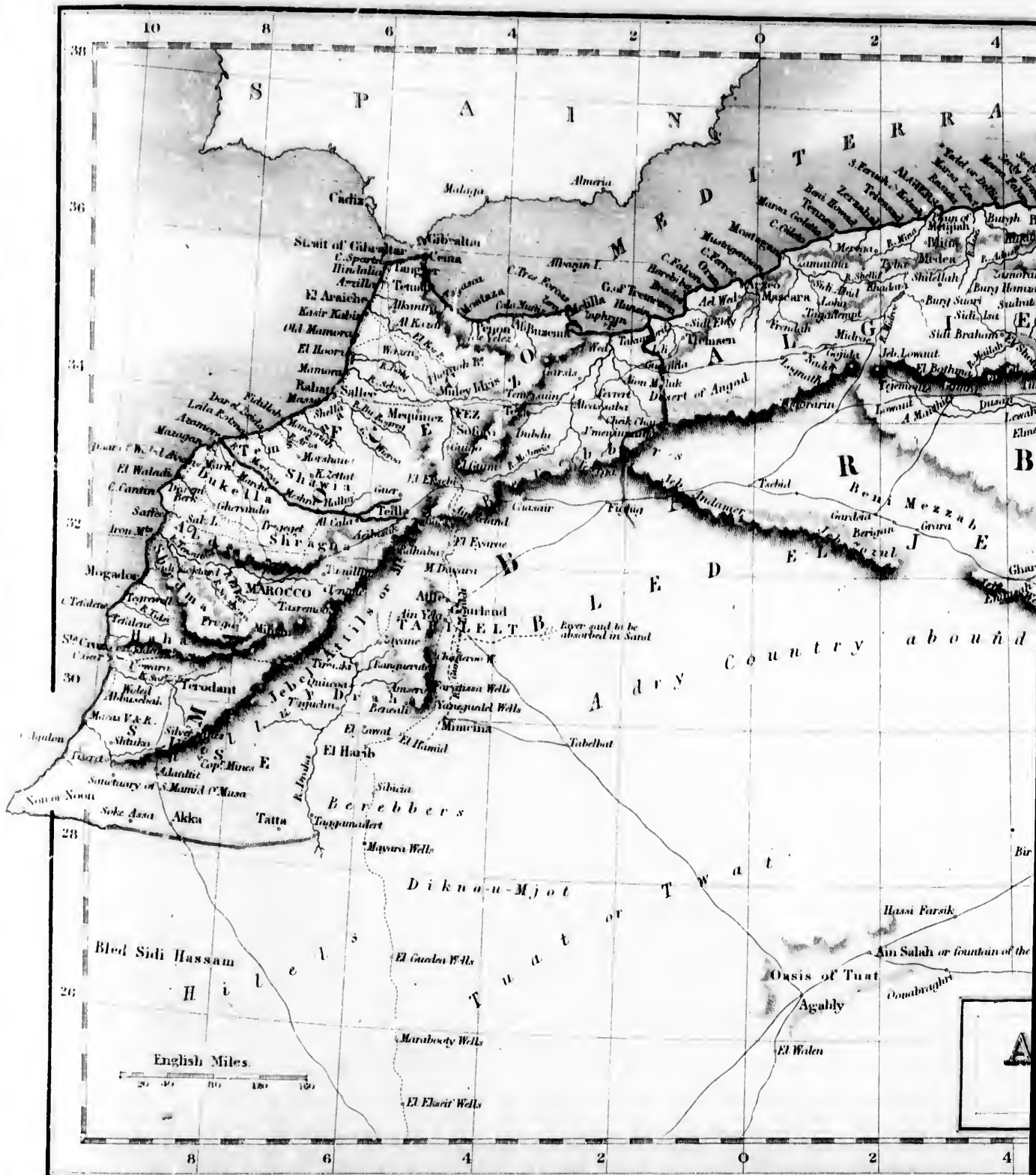
1-10-1918

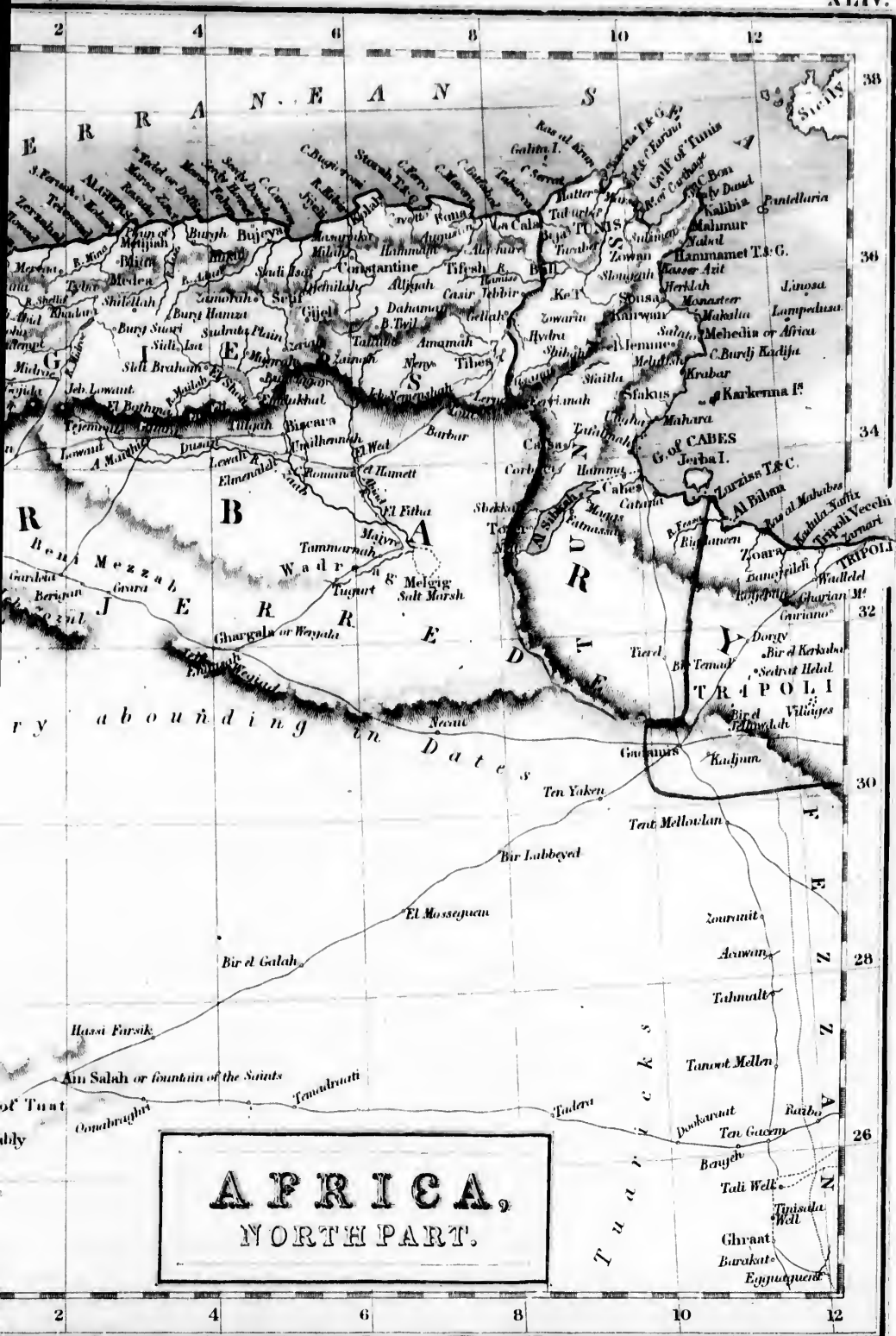
1-10-1918



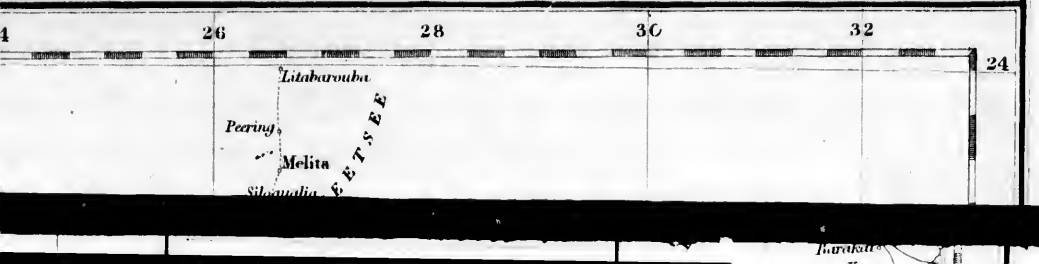








**AFRICA,**  
NORTH PART.

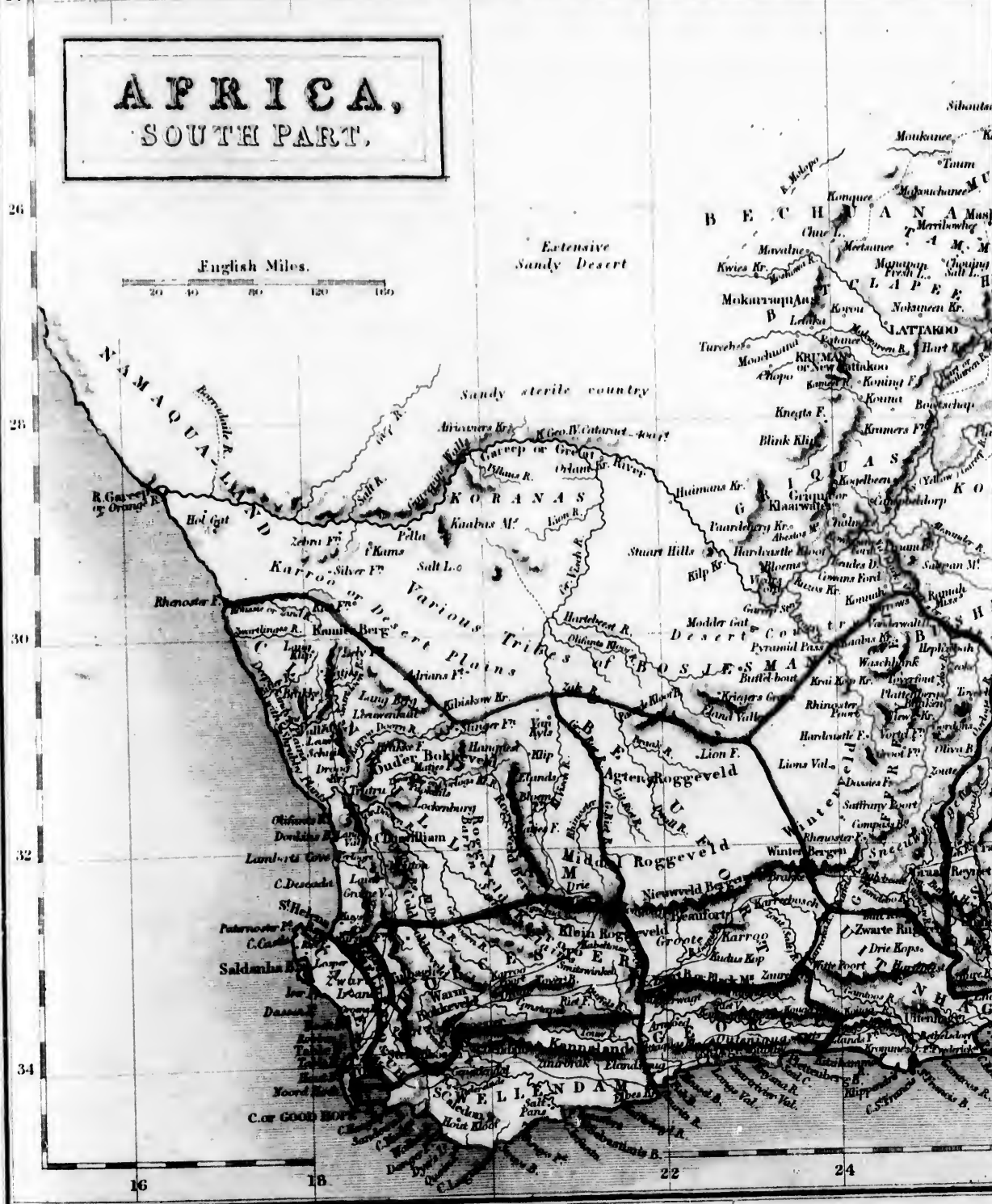


8 0 4 2 0 2

16 18 20 22 24

# AFRICA, SOUTH PART.

English Miles.



16


18

22


24








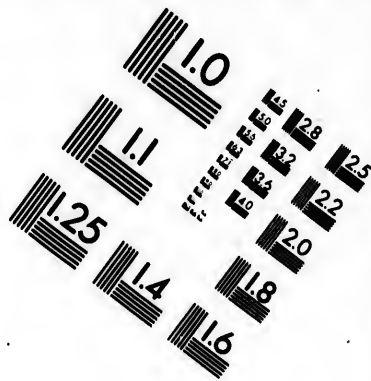
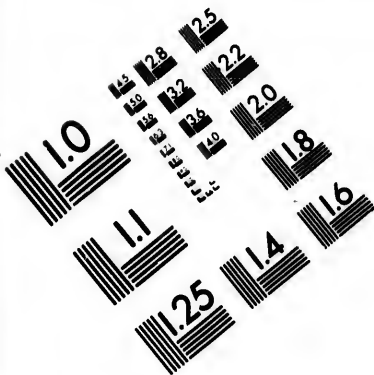















**IMAGE EVALUATION  
TEST TARGET (MT-3)**



**Photographic  
Sciences  
Corporation**

23 WEST MAIN STREET  
WEBSTER, N.Y. 14580  
(716) 872-4503

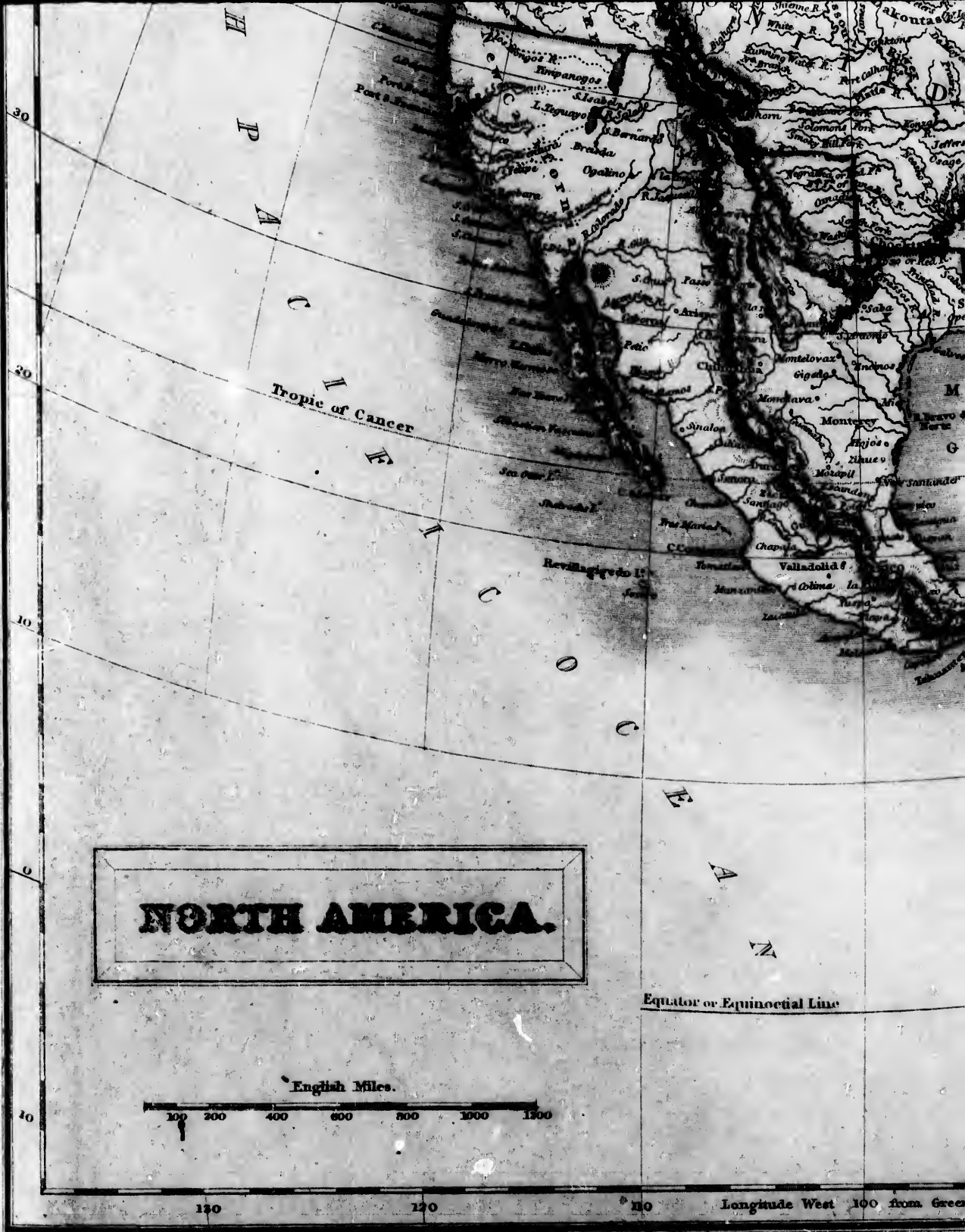
1.8  
2.0  
2.2  
2.5  
2.8  
3.2  
3.6  
4.0

10  
11  
12  
13  
14

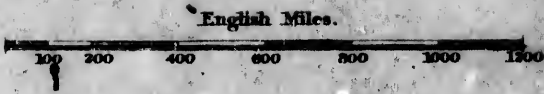








**NORTH AMERICA.**




130 120 110 Longitude West 100 from Green



Engraved by Sidney Hall.















Engraved by S Hall, Bury St Bloomsbury.

74 Longitude West 73 from Greenwich 72



*St. Charles*

*St. Charles*

GULF OF S  
 47  
 64  
 63






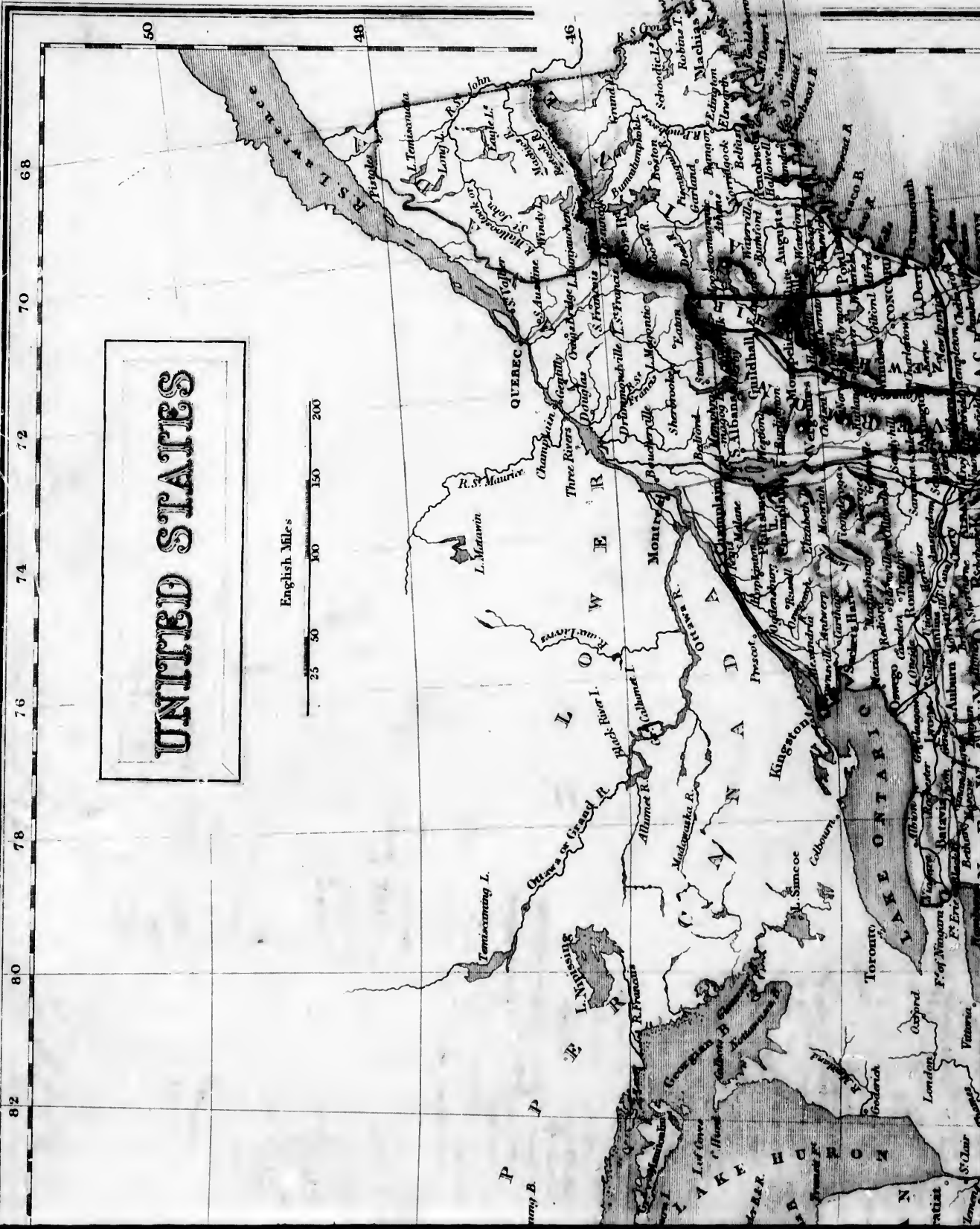
*the Champlain*  
*the Ontario*  
*the Erie*

74 Longitude West  
 75  
 76  
 77  
 78  
 79  
 80  
 81  
 82









UNITED STATES

English Miles  
25 50 100 150 200

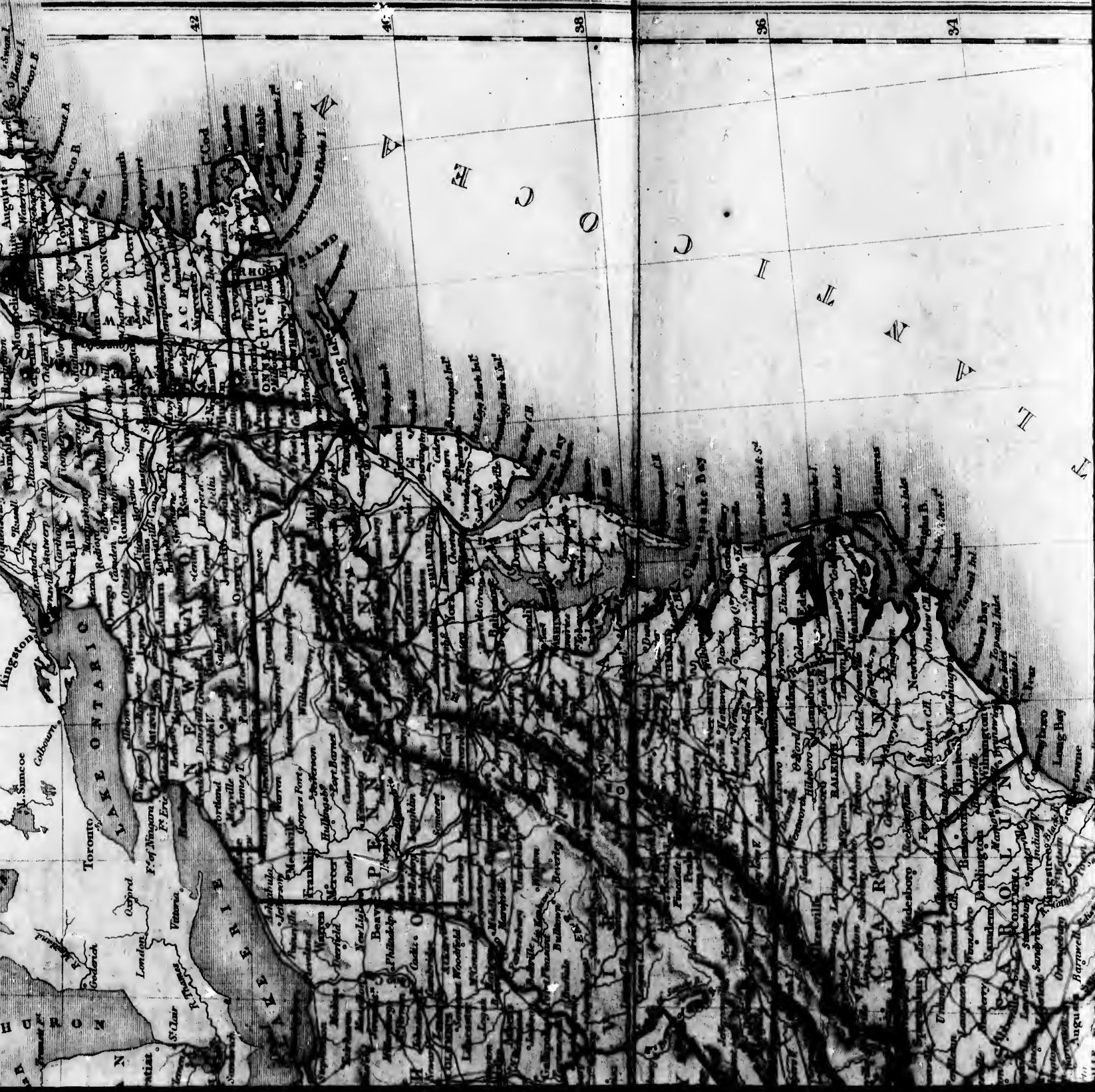
42

40

38

36


34











82

80

78

76

74

72

24

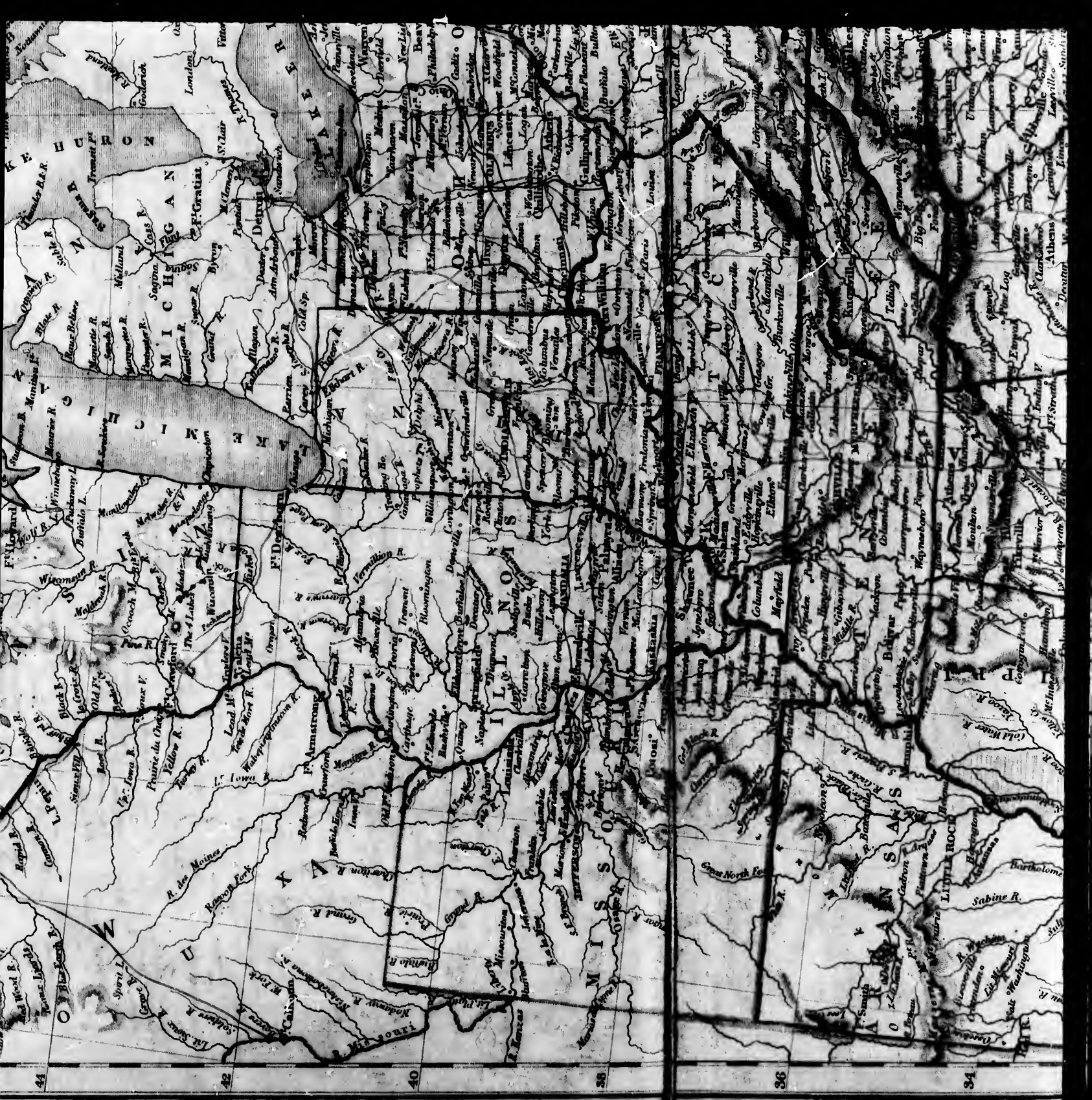
26

28

30

32






44  
42  
40  
38  
36  
34

1921  
Hudson  
1921  
Hudson  
1921  
Hudson





Map showing state boundaries and major cities in the central United States. States labeled include Michigan, Indiana, Illinois, Ohio, Kentucky, Tennessee, and Missouri. Major cities shown include Chicago, Detroit, St. Louis, Cincinnati, and Indianapolis. The map also displays a network of rivers and railroads.

Map showing state boundaries and major cities in the central United States. States labeled include Kentucky, Tennessee, and Missouri. Major cities shown include Louisville, Nashville, and Memphis. The map also displays a network of rivers and railroads.

42

40

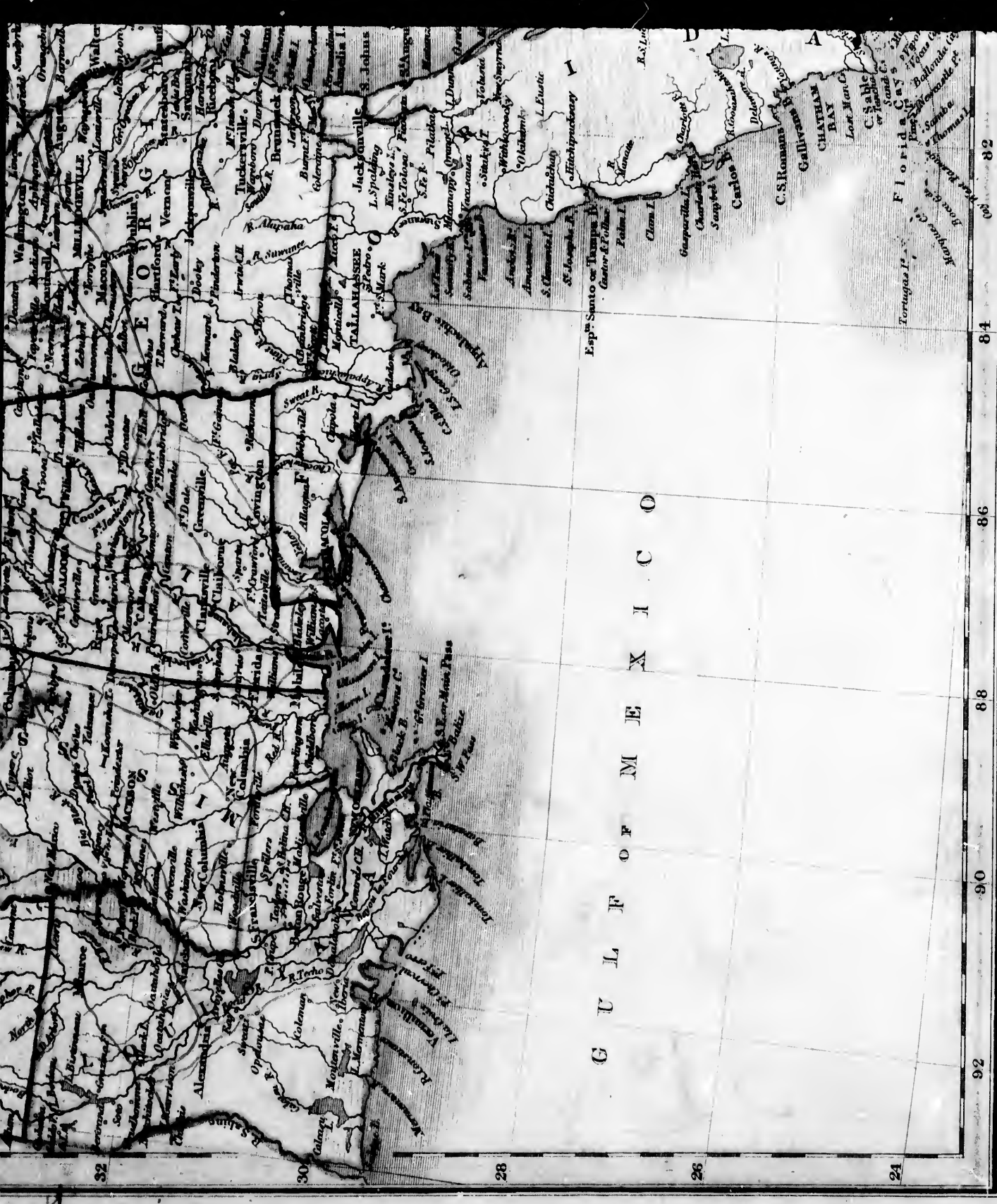
38

36

34

32

*Handwritten note:* ...



Baltimore

32 30 28 26 24


92 90 88 86 84 82





*[Faint, illegible text, possibly bleed-through from the reverse side of the page]*









GULF OF MEXICO



-90

95

100

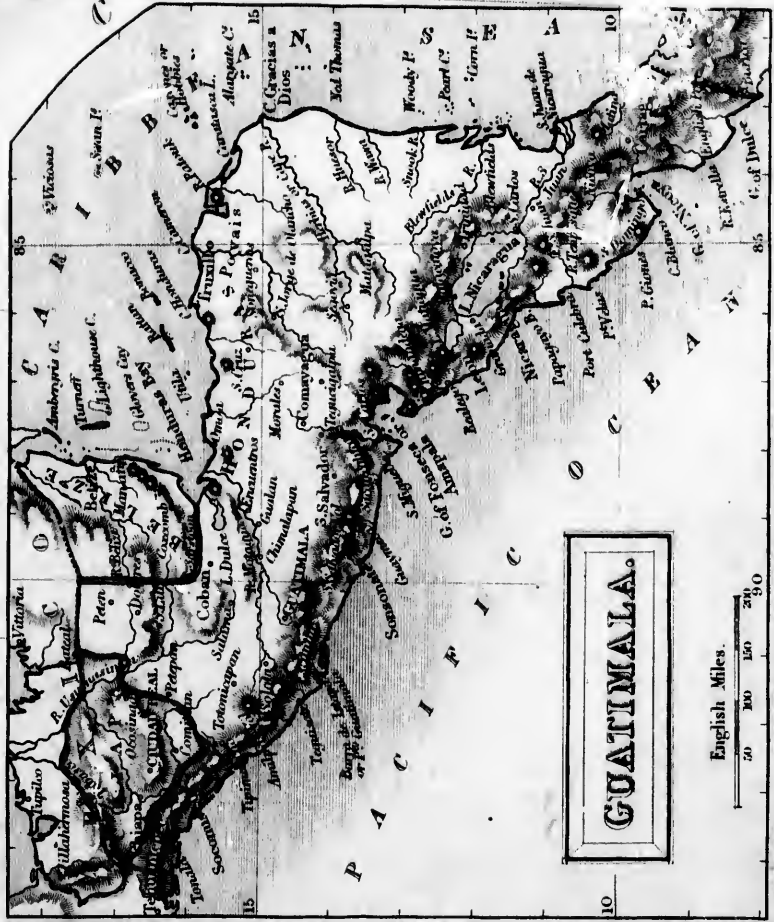
Longitude West 105 from Greenwich

110

Engraved by S. Hall, Bury St. Edmunds



English Miles



GUATEMALA.

English Miles



25

20

15

125

120

115

110

Longitude West 105 from G



English Miles



GUATEMALA.

English Miles



25

20

15

125

120

115

110


Longitude West 105 from G



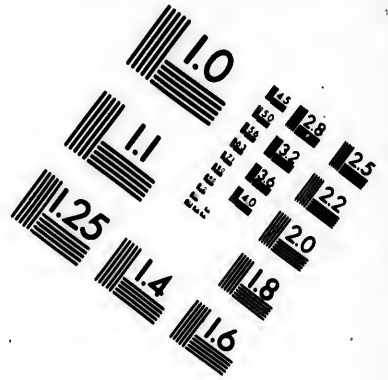
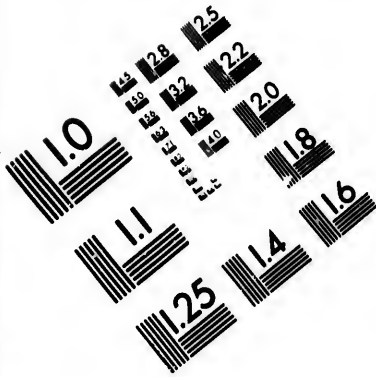
*[The page contains extremely faint, illegible text, likely bleed-through from the reverse side of the document. The text is too light to transcribe accurately.]*



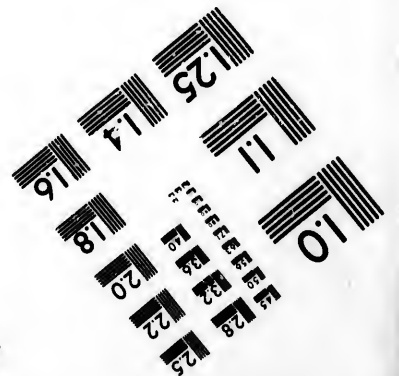
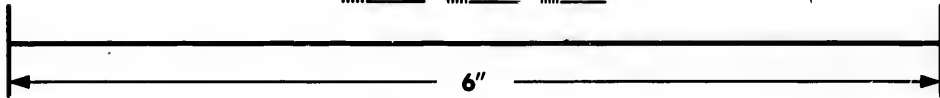









**IMAGE EVALUATION  
TEST TARGET (MT-3)**



**Photographic  
Sciences  
Corporation**

23 WEST MAIN STREET  
WEBSTER, N.Y. 14580  
(716) 872-4503

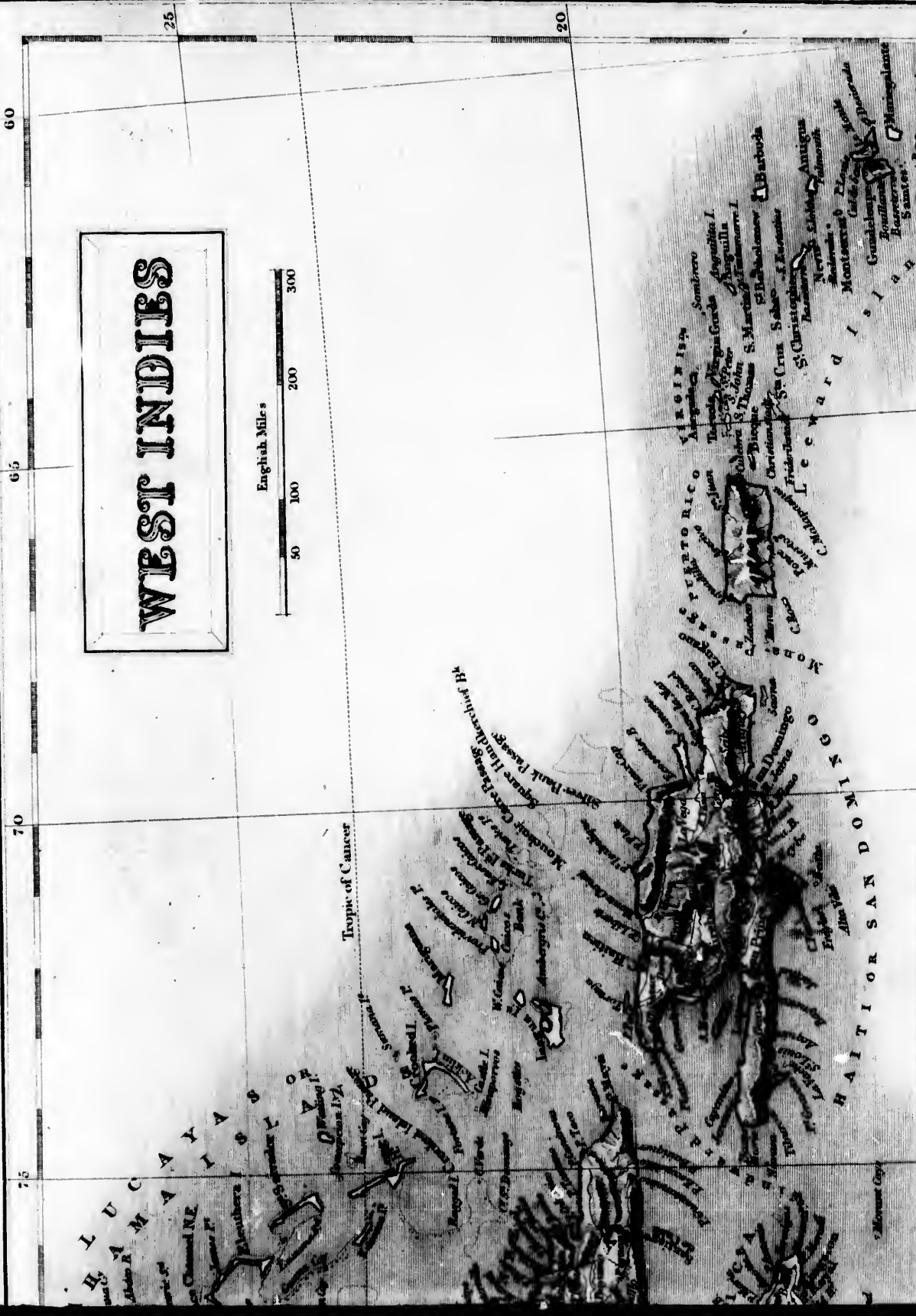
10  
11.6  
18  
20  
22  
25  
E5  
E6  
E8  
E12  
E16  
E25

1.0  
1.1  
1.5  
2.0  
2.5  
3.2  
4.0  
5.0  
6.3  
8.0  
10.0  
12.5  
16.0  
20.0  
25.0

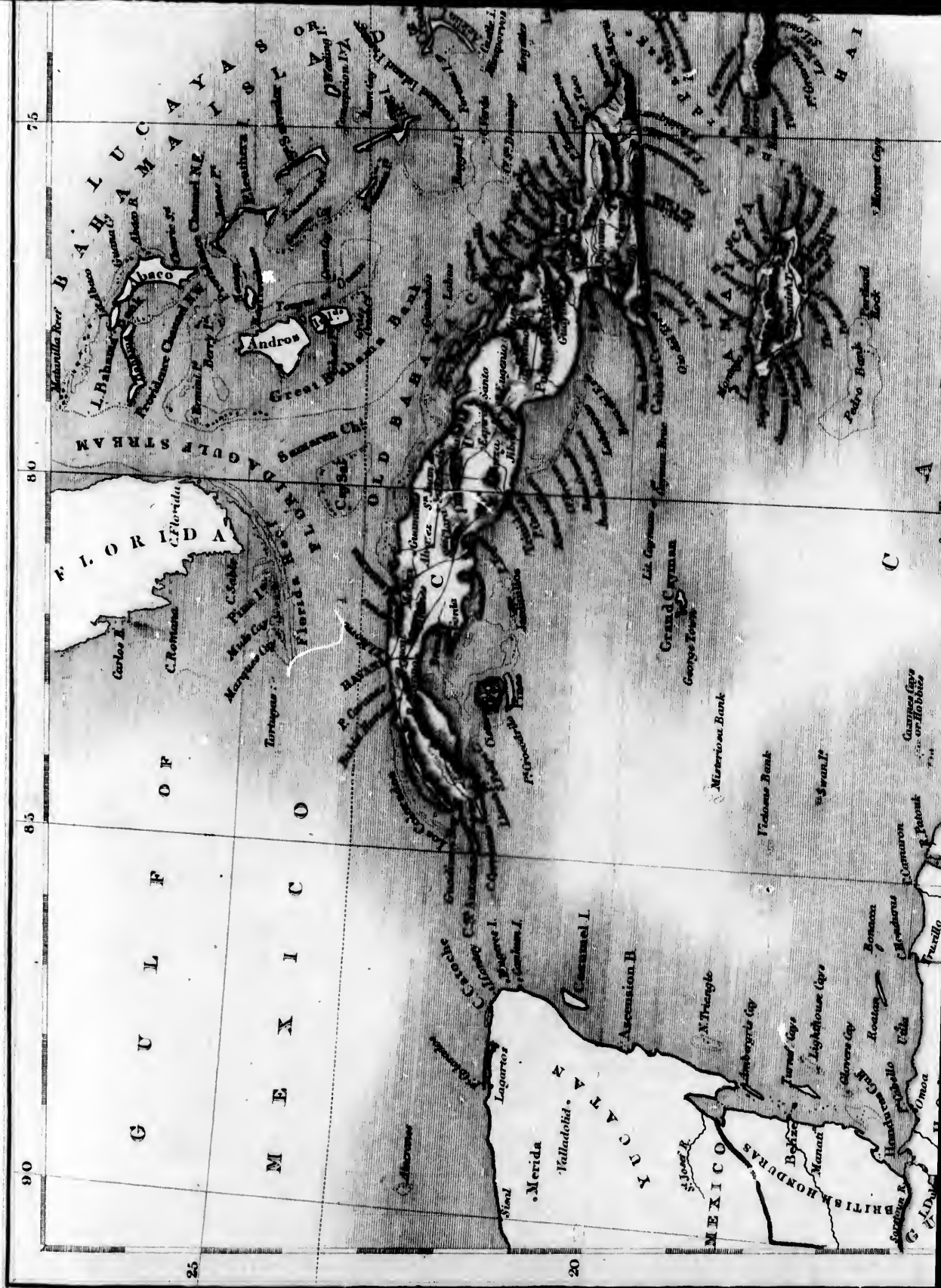


75 70 60 25 20

# WEST INDIES







90

85

80

75

G  
U  
L  
F  
O  
F

M  
E  
X  
I  
C  
O

Y  
U  
C  
A  
T  
A  
N

FLORIDA

B  
A  
H  
A  
M  
A  
Y  
A

MEXICO

BRITISH HONDURAS

C


A

H  
A  
I

25

20





















Tropic of Capricorn

I. of S. Ambrosio & I. of S. Felix

SOUTH AMERICA

O C E A N

A

N

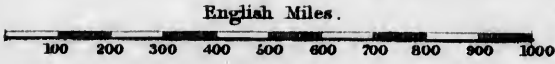
PERU

TERRA DEL FUEGO


70 Longitude West 60 from Greenwich 50




**SOUTH AMERICA.**



Engraved by Sidney Hall.







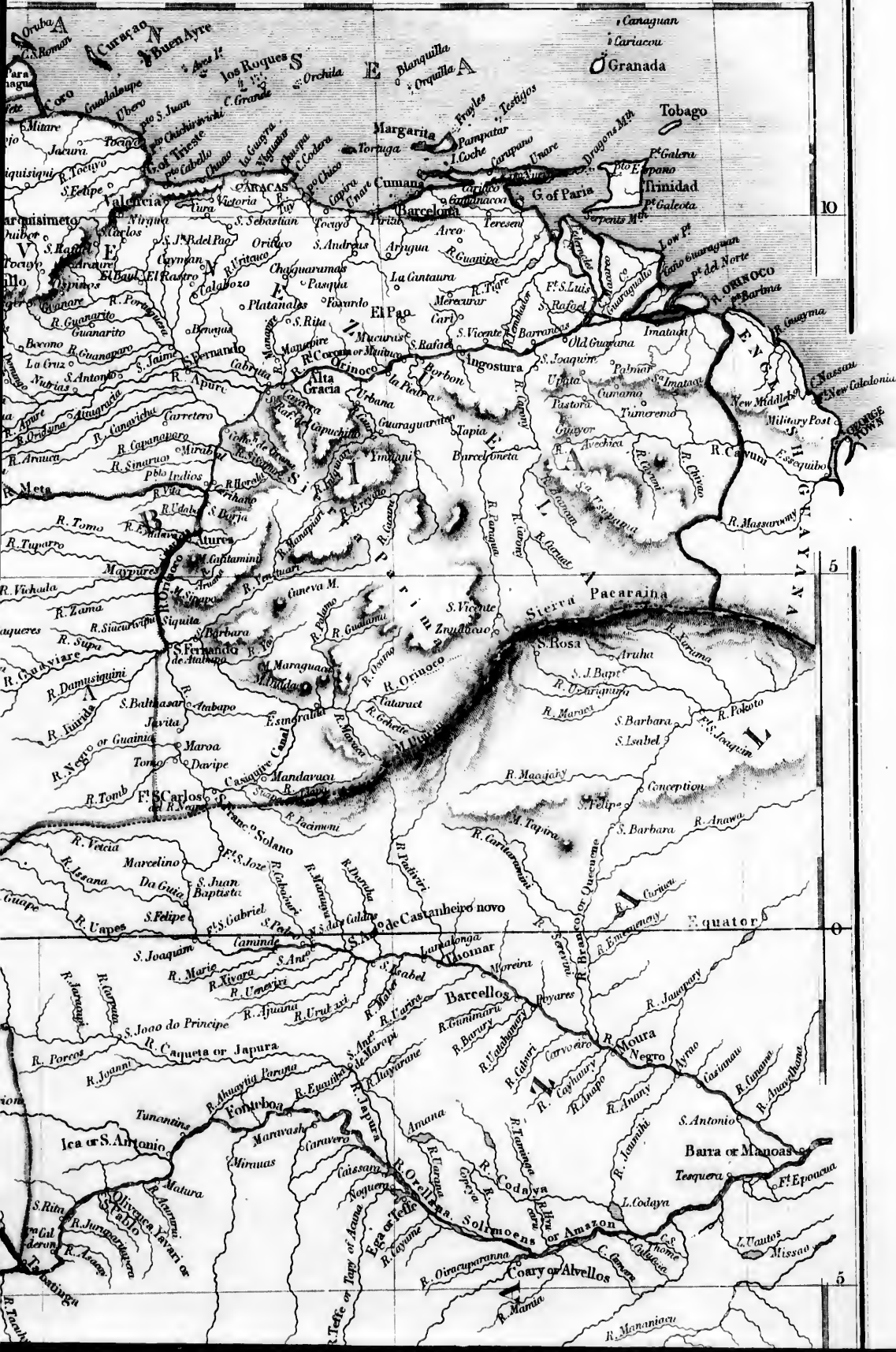


C.S.

P.

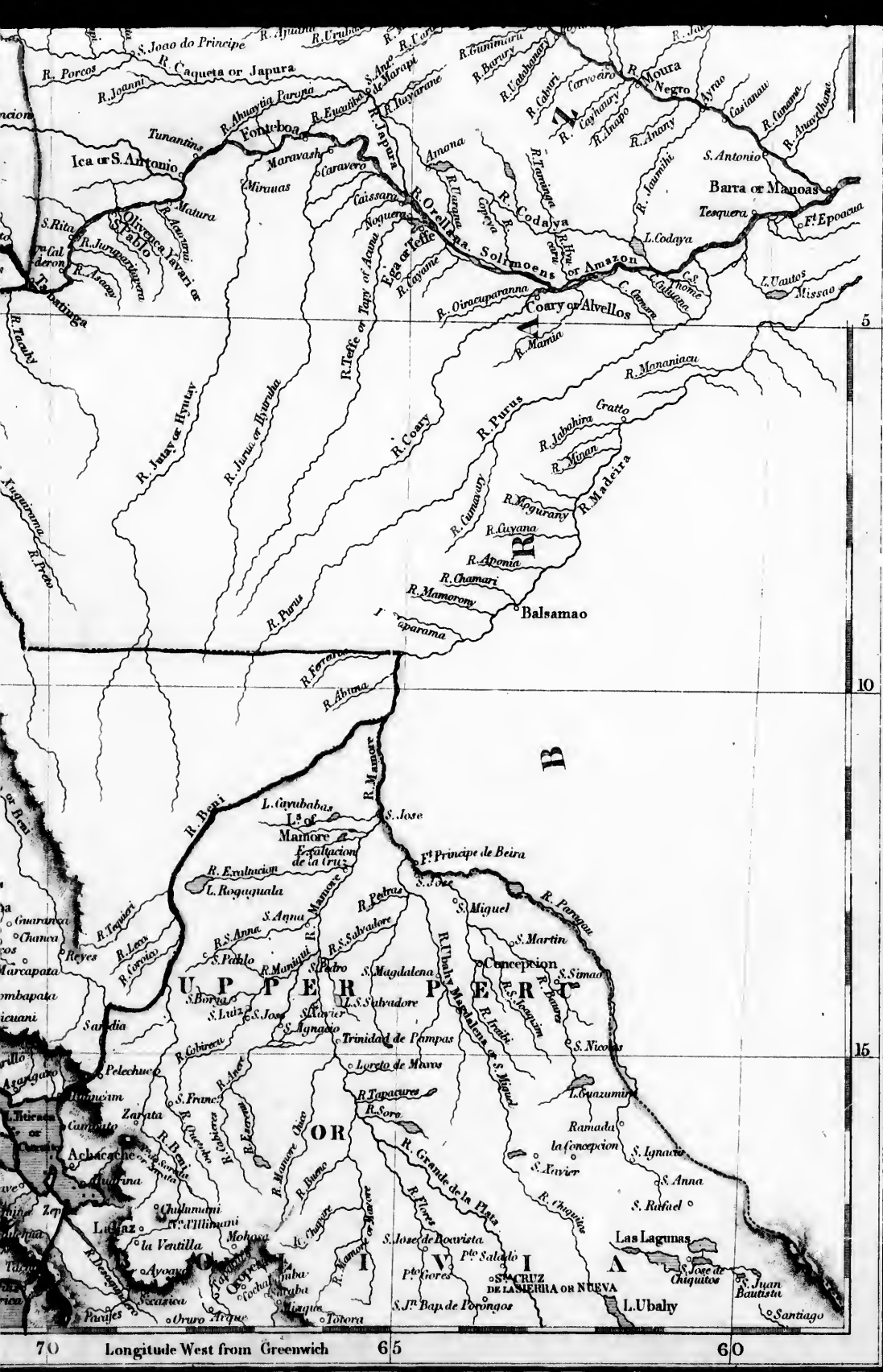
K












Engraved by S Hall Bury Str<sup>o</sup> Bloomsbury







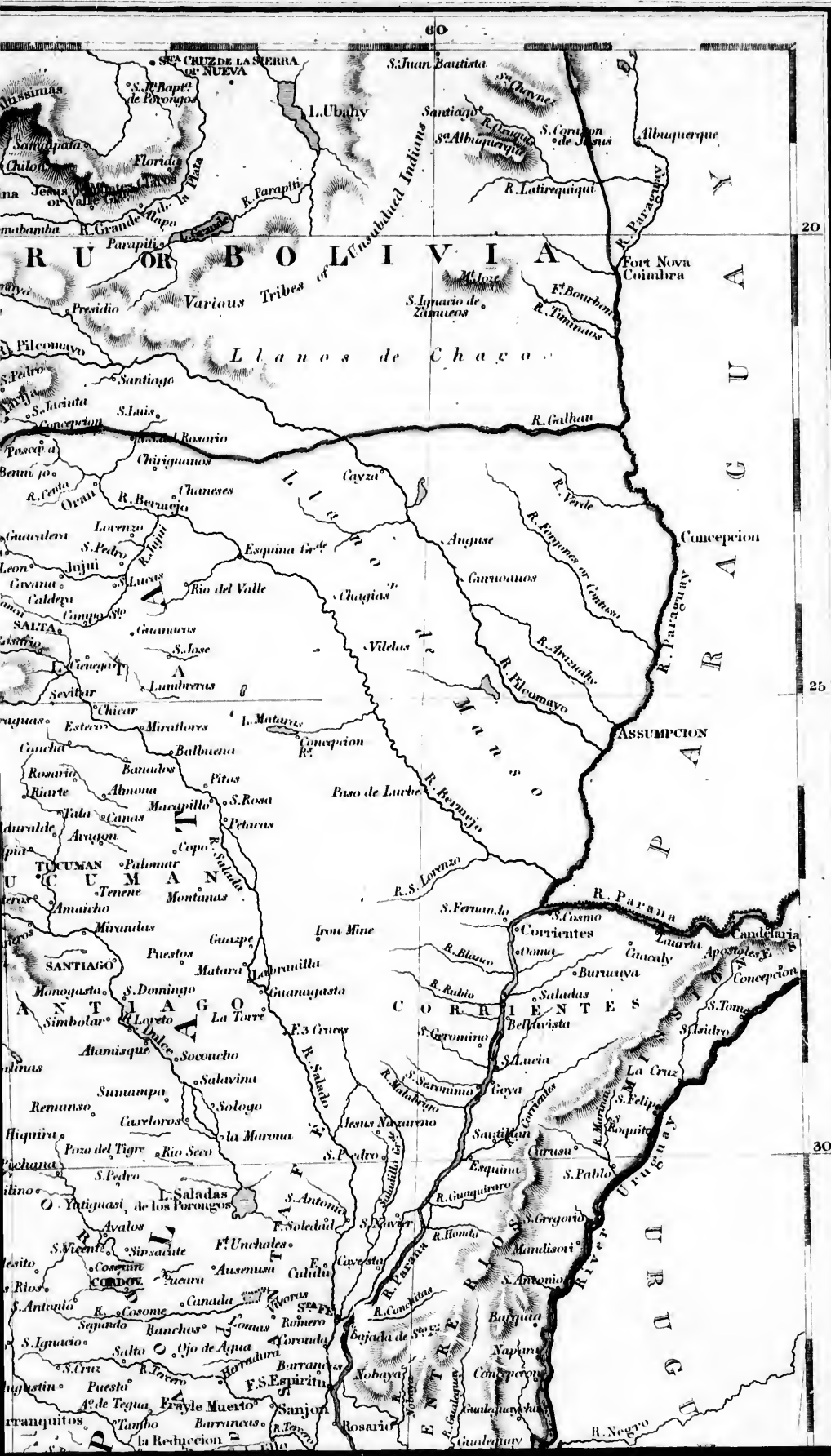




N  
A  
T  
O  
C  
O  
F  
I  
C  
I  
F  
I  
C  
A  
C







20

25

30



30

35

40

75


70

Longitude West 65 from Greenwich




Engraved by S. Hall, Bury St. Bloomsbury.



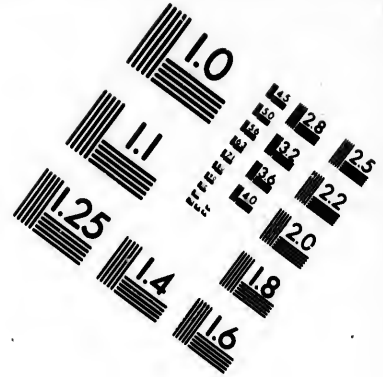
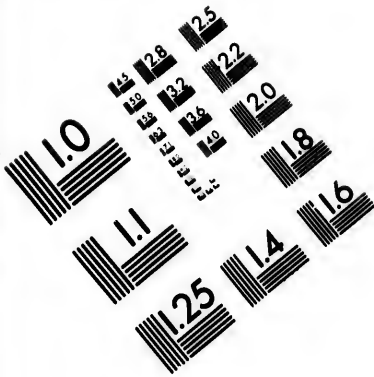




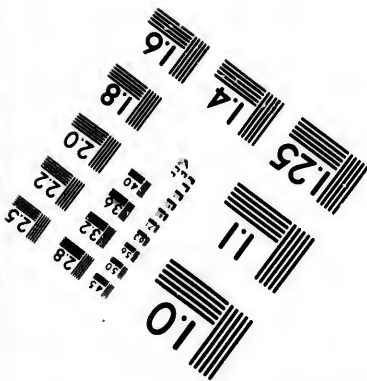

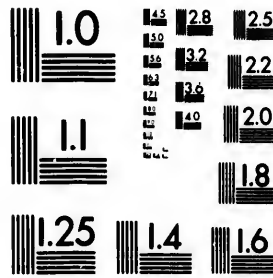








**IMAGE EVALUATION  
TEST TARGET (MT-3)**



**Photographic  
Sciences  
Corporation**

23 WEST MAIN STREET  
WEBSTER, N.Y. 14580  
(716) 872-4503

1.8 2.0 2.2 2.5  
2.8 3.2 3.6 4.0

5.0 5.6 6.3 7.1  
8.0 9.0 10.0

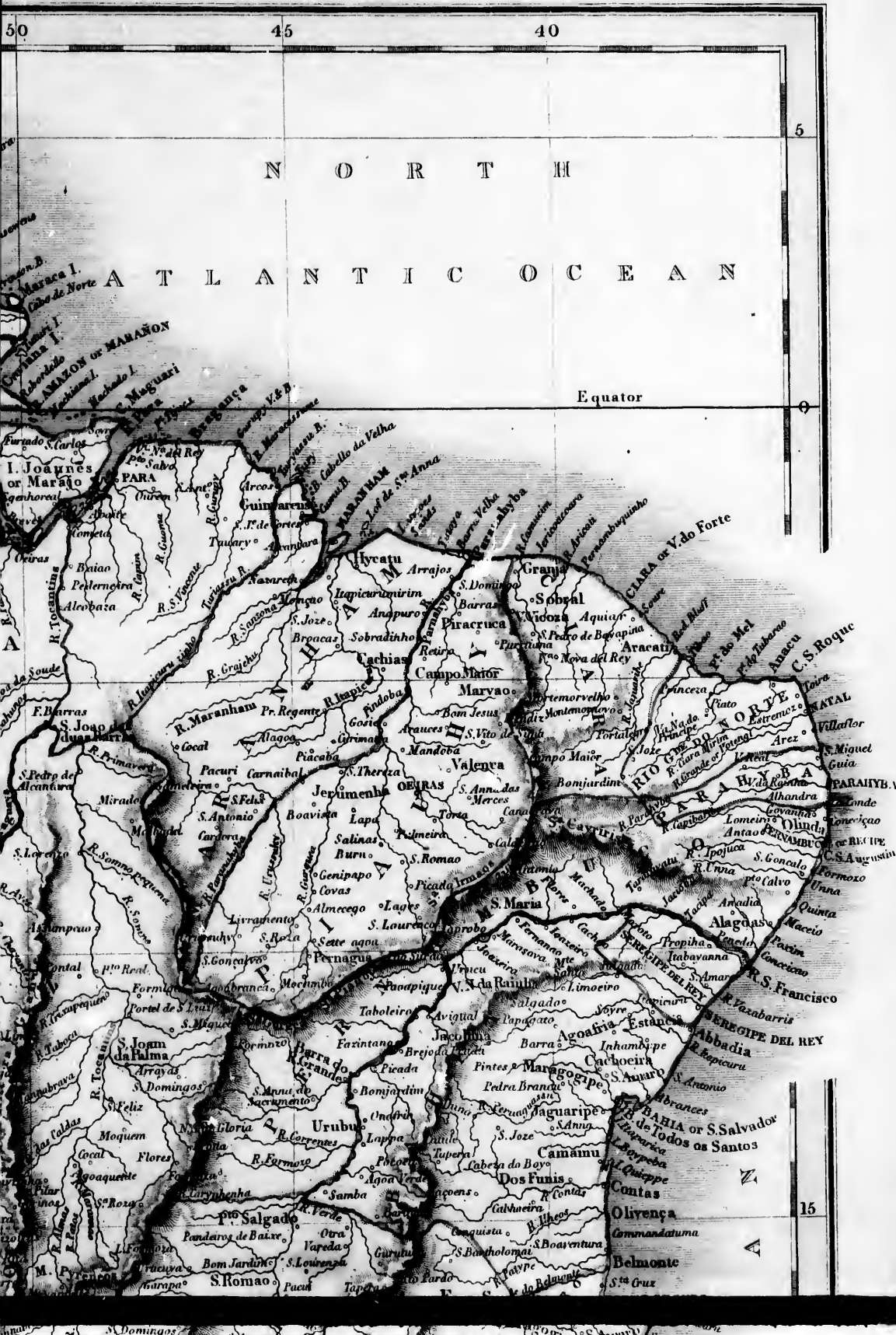




N O R T H

A T L A N T I C O C E A N

Equator









# BRAZIL.



50    Longitude West 45 from Greenwich    40    35

Engraved by S. Hall, Bury St. Bloomsb<sup>y</sup>







# INDEX

TO

## BLACK'S GENERAL

† Prefixed to a name signifies a Country, Province, District, &c.  
 § Prefixed to a name signifies a Tribe, People, &c.

NAME.	LAT.	LONG.	No. of Map.	NAME.	LAT.	LONG.	No. of Map.	NAME.	LAT.	LONG.	No. of Map.	NAME.	LAT.	LONG.
Aä, R. (Riga).....	57 7N	24 13W	27	Abl, (Abila).....	32 41N	35 26W	37	Adelheim.....	40 24N	9 25E	22	Agoaquente.....	13 55S	49 02W
Aä, R.....	51 61N	4 23W	19	Abila Lysania.....	33 40N	36 19W	37	Ademuz.....	40 5N	1 15W	20	Agona de Moira.....	30 33N	8 41W
Aä, R.....	53 20N	6 28W	18	Abild.....	53 1N	8 58W	25	Aden.....	12 45N	45 15E	35	Agollitza.....	57 37N	21 31E
Aabeldat.....	34 14N	35 44W	37	Abingdon.....	51 40N	1 17W	8	Adenar.....	8 25S	123 18E	40	Agordo.....	46 20N	11 57W
Aabye.....	56 16N	8 50E	25	Abingdon.....	52 38N	82 4W	48	Aderno.....	37 30N	14 40E	32	Agra.....	39 47N	17 58E
Aabye.....	57 10N	9 46E	25	Abington.....	52 38N	0 14W	8	Adforood.....	52 20N	9 51W	8	Agrahun.....	39 47N	19 46E
Aach, R.....	47 37N	9 32E	22	Abistandeh, Lake.....	33 0N	68 57W	38	Adgref.....	45 11N	13 18E	31	Agrihan, C.....	43 40N	48 10E
Aael.....	55 36N	8 24W	25	Abivard.....	38 7N	57 26E	38	Adir.....	15 17N	6 15E	42	Agria.....	45 54N	16 0E
Aaere (Aerea).....	32 41N	36 31E	37	Abia.....	37 13N	2 55W	29	Adirah R.....	36 37N	67 10E	38	Agrovia.....	36 22N	7 6W
Aagerup.....	55 40N	11 43E	25	Abia.....	33 52N	36 4E	37	† Adjeloun.....	32 23N	35 48E	37	Agrovia.....	41 49N	1 57W
Aalere.....	32 56N	36 31E	37	Abiamerdam.....	51 52N	4 41E	18	Adjeloun.....	32 24N	33 59E	37	Agrovia.....	40 10N	16 40E
Aakler.....	56 29N	9 2E	25	Abia.....	48 30N	1 50E	15	Adijac.....	44 5N	28 41E	33	Agrovia.....	38 4N	22 59E
Aakra.....	59 46N	6 9E	26	Abio.....	60 26N	22 11E	27	Adju.....	45 54N	26 57E	33	Agropoli.....	40 19N	14 57E
Aäl.....	60 33N	8 38E	26	† Abio.....	61 10N	22 40E	27	Adler, R.....	50 10N	15 45E	23	Agua.....	51 29N	5 26E
Aäl, El.....	32 52N	35 47E	37	Abolna.....	13 15N	36 0E	42	Admiralty Bay.....	13 8N	61 12W	50	Agua la.....	28 24N	66 35W
Aalbek.....	57 37N	10 26E	25	Abondance.....	46 17N	6 46E	31	Admiralty Bay.....	59 30N	139 50W	45	Agua la.....	28 24N	110 42W
Aalborg.....	57 2N	10 1E	25	Abondance.....	46 5N	8 47E	17	Admiralty Gulf.....	14 10E	126 0E	41	Agua la.....	24 40E	70 37W
Aalborg.....	56 52N	9 44E	25	Abondance.....	24 40N	72 48E	30	Admiralty Isle.....	57 40N	134 30W	45	Agua la.....	18 30E	98 57W
Aalbeki.....	55 1E	12 27E	25	Abou Burko.....	28 50N	34 42E	43	Admiralty Isle.....	2 20S	147 0E	41	Agua la.....	20 55S	103 32W
Aalen.....	48 49N	10 4E	22	Aborlan.....	9 30N	118 58E	40	Admiral Isle.....	(Nova Zembla) 74 50N	55 0E	3, 35	Aguanangas.....	1 12N	75 25E
Aallan, Wady.....	32 47N	35 53E	37	Abou.....	41 17N	41 11E	36	Ad Nonum (Ruins).....	33 31N	35 23E	37	Agua Blanca, R.....	3 30N	70 48W
Aalsund.....	62 24N	6 5E	26	Abou Gandir.....	29 17N	30 44E	43	Adolf.....	59 8N	13 0E	26	Agua Calientes.....	22 0N	101 50W
Aalten.....	51 58N	6 35E	18	Abou-el Matamar.....	30 53N	30 12E	43	Adonia.....	34 10N	35 44E	37	Aguatico.....	30 35N	103 30W
Aamodt.....	61 16N	11 17E	26	Abou Feregeh.....	23 35N	33 27E	43	Adony.....	47 7N	18 51E	23	Aguila.....	38 50N	4 44W
Aamara.....	30 50N	30 45E	42	Abou Gireh.....	28 32N	30 55E	43	Adory.....	50 20N	12 19E	22	Aguila.....	38 26N	7 44W
Aamoud Erzoubh.....	33 14N	36 33E	37	Abou Horegi.....	23 28N	33 22E	43	Adoumatis Isle.....	2 0N	73 40E	37	Aguila, Pt.....	38 37N	1 33E
Aär, R.....	60 21N	7 57E	22	Abou Houl.....	26 20N	32 10E	43	Adra.....	32 40N	38 6E	37	Aguila, T. de los.....	42 40N	4 10W
Aarabau.....	36 34N	40 12E	26	Abou Jane.....	31 22N	35 15E	37	Adra.....	36 43N	3 1W	30	Aguila, T. de los.....	37 23N	1 41W
Aarberg.....	47 3N	7 18E	17	Aboukir, Bay of.....	31 22N	30 14E	43	Adragool Bay.....	51 33N	9 42W	13	Aguila.....	19 2E	65 38E
Aarburg.....	47 19N	7 54E	17	Aboukir, Castle.....	31 10N	30 8E	43	Adramyti.....	51 33N	27 2E	36	Aguila, Point.....	5 56E	81 10W
Aardal.....	58 38N	7 49E	26	Abou Selet.....	34 0N	33 1E	43	Adramyti G. of.....	39 25N	26 35E	36	Aguila, C. La.....	11 63N	74 90W
Aardal.....	61 11N	7 17E	26	Abou Soueyr.....	38 50N	33 50E	43	Adramyti G. of.....	39 25N	26 35E	36	Aguila, Cape.....	29 18N	10 23W
Aardenburg.....	51 17N	3 28E	18	Abouti.....	57 1N	81 21E	43	Adra.....	36 21N	30 35E	36	Agveli.....	41 7N	29 53E
Aaro, R.....	47 37N	8 11E	17	Abouyne.....	27 4N	2 49W	10	Adra.....	45 3W	11 52E	31	Aguel.....	68 15N	82 15W
† Aarpau.....	47 25N	9 45E	17	Abraham.....	39 28N	8 43W	30	Adrian's Four-tain.....	30 20E	10 50E	44	Ahampli.....	54 25N	6 33W
† Aarhuus.....	56 5N	9 45E	25	Abraham.....	39 28N	8 12W	30	Adrianople, or.....	41 45N	26 33E	33	Ahampli.....	52 40N	6 23W
Aarhus.....	56 01W	10 12E	25	Abraham.....	39 28N	8 12W	30	Adrenet.....	41 45N	26 33E	33	Ahanguro.....	30 10E	49 5W
Aaroo.....	55 15N	9 43E	25	Abraham.....	39 28N	8 12W	30	Adullam.....	31 41N	35 7E	37	Ahasrah.....	53 24N	8 16W
Aarup.....	55 47N	9 40E	25	Abraham.....	39 28N	8 12W	30	Adullam.....	31 41N	35 7E	37	Ahasrah.....	53 24N	8 16W
Aarwund, R.....	34 7N	62 33E	38	Abraham.....	39 28N	8 12W	30	Aduse R.....	36 35N	4 57E	44	Aheelyon.....	52 55N	6 53E
Aarsung.....	47 14W	7 46E	17	Abraham.....	39 28N	8 12W	30	Advocate Bay.....	45 21N	64 34W	46	Aherin.....	52 42N	53 49E
Aasa.....	59 55N	31 45E	27	Abraham.....	39 28N	8 12W	30	Adwanya.....	15 37N	77 20E	39	Agherlin.....	52 5N	8 9W
Aasere.....	60 30N	11 54E	26	Abraham.....	39 28N	8 12W	30	Adzereballig.....	54 56N	9 58E	25	Agherlin.....	52 44N	65 54E
Aastrop.....	55 30N	8 47E	25	Abraham.....	39 28N	8 12W	30	Aehinak.....	52 31N	5 36W	44	Agherlin.....	52 38N	47 7E
Aastrop.....	55 47N	9 59E	25	Abraham.....	39 28N	8 12W	30	Ael Wed.....	35 37N	10 16W	44	Agherlin.....	51 46E	7 50E
Aaszy, R.....	34 30N	36 56E	37	Abraham.....	39 28N	8 12W	30	Aelberg.....	47 10N	10 21E	23	Agherlin.....	51 46E	7 50E
Aaszy, R.....	36 3N	35 59E	38	Abraham.....	39 28N	8 12W	30	Aenezey, Castle.....	50 24N	35 41E	43	Agherlin.....	51 46E	7 50E
Abacaxia, R.....	3 33E	57 22W	84	Abraham.....	39 28N	8 12W	30	Aeng.....	19 42N	94 10E	40	Agherlin.....	51 46E	7 50E
Abacknas.....	58 13N	16 48E	26	Abraham.....	39 28N	8 12W	30	Aentab.....	37 7N	37 50E	36	Agherlin.....	51 46E	7 50E
Abaco.....	26 15N	77 10W	50	Abraham.....	39 28N	8 12W	30	† Aere, Isle.....	54 54N	10 20E	25	Agherlin.....	51 46E	7 50E
Abaco, L.....	26 46N	77 50W	50	Abraham.....	39 28N	8 12W	30	Aerschot.....	50 59N	4 48E	19	Agherlin.....	51 46E	7 50E
Abaco, B.....	26 25N	76 50W	50	Abraham.....	39 28N	8 12W	30	Aeren.....	51 29N	6 15E	18	Agherlin.....	51 46E	7 50E
Abdelh.....	31 15N	52 46E	38	Abraham.....	39 28N	8 12W	30	Aesch.....	47 29N	7 37E	17	Agherlin.....	51 46E	7 50E
Abas, H.....	6 12N	116 28E	40	Abraham.....	39 28N	8 12W	30	Aeszy.....	26 30N	44 30E	35	Agherlin.....	51 46E	7 50E
Abatie.....	1 47E	48 43W	54	Abraham.....	39 28N	8 12W	30	Afile.....	31 32N	4 46W	44	Agherlin.....	51 46E	7 50E
Abatie.....	1 47E	48 43W	54	Abraham.....	39 28N	8 12W	30	Afile.....	31 32N	4 46W	44	Agherlin.....	51 46E	7 50E
Abatie.....	1 47E	48 43W	54	Abraham.....	39 28N	8 12W	30	Afile.....	31 32N	4 46W	44	Agherlin.....	51 46E	7 50E
Abatie.....	1 47E	48 43W	54	Abraham.....	39 28N	8 12W	30	Afile.....	31 32N	4 46W	44	Agherlin.....	51 46E	7 50E
Abatie.....	1 47E	48 43W	54	Abraham.....	39 28N	8 12W	30	Afile.....	31 32N	4 46W	44	Agherlin.....	51 46E	7 50E
Abatie.....	1 47E	48 43W	54	Abraham.....	39 28N	8 12W	30	Afile.....	31 32N	4 46W	44	Agherlin.....	51 46E	7 50E
Abatie.....	1 47E	48 43W	54	Abraham.....	39 28N	8 12W	30	Afile.....	31 32N	4 46W	44	Agherlin.....	51 46E	7 50E
Abatie.....	1 47E	48 43W	54	Abraham.....	39 28N	8 12W	30	Afile.....	31 32N	4 46W	44	Agherlin.....	51 46E	7 50E
Abatie.....	1 47E	48 43W	54	Abraham.....	39 28N	8 12W	30	Afile.....	31 32N	4 46W	44	Agherlin.....	51 46E	7 50E
Abatie.....	1 47E	48 43W	54	Abraham.....	39 28N	8 12W	30	Afile.....	31 32N	4 46W	44	Agherlin.....	51 46E	7 50E
Abatie.....	1 47E	48 43W	54	Abraham.....	39 28N	8 12W	30	Afile.....	31 32N	4 46W	44	Agherlin.....	51 46E	7 50E
Abatie.....	1 47E	48 43W	54	Abraham.....	39 28N	8 12W	30	Afile.....	31 32N	4 46W	44	Agherlin.....	51 46E	7 50E
Abatie.....	1 47E	48 43W	54	Abraham.....	39 28N	8 12W	30	Afile.....	31 32N	4 46W	44	Agherlin.....	51 46E	7 50E
Abatie.....	1 47E	48 43W	54	Abraham.....	39 28N	8 12W	30	Afile.....	31 32N	4 46W	44	Agherlin.....	51 46E	7 50E
Abatie.....	1 47E	48 43W	54	Abraham.....	39 28N	8 12W	30	Afile.....	31 32N	4 46W	44	Agherlin.....	51 46E	7 50E
Abatie.....	1 47E	48 43W	54	Abraham.....	39 28N	8 12W	30	Afile.....	31 32N	4 46W	44	Agherlin.....	51 46E	7 50E
Abatie.....	1 47E	48 43W	54	Abraham.....	39 28N	8 12W	30	Afile.....	31 32N	4 46W	44	Agherlin.....	51 46E	7 50E
Abatie.....	1 47E	48 43W	54	Abraham.....	39 28N	8 12W	30	Afile.....	31 32N	4 46W	44	Agherlin.....	51 46E	7 50E
Abatie.....	1 47E	48 43W	54	Abraham.....	39 28N	8 12W	30	Afile.....	31 32N	4 46W	44	Agherlin.....	51 46E	7 50E
Abatie.....	1 47E	48 43W	54	Abraham.....	39 28N	8 12W	30	Afile.....	31 32N	4 46W	44	Agherlin.....	51 46E	7 50E

E X

GENERAL ATLAS,

a Country, Province, District, &c.  
a Tribe, People, &c.

NAMES.	LAT.	LONG.	No. of Map.	NAMES.	LAT.	LONG.	No. of Map.	NAMES.	LAT.	LONG.	No. of Map.
Agoaquente	13 55E	49 0W	54	†Aisne, Depart-				Albemarle Isc.	0 0S	91 20W	1
Agoas de Mollra	38 33N	9 41W	30	ment of	40 29N	3 36E	15	Albemarle, Sd.	36 0N	76 19W	48
Agolintza	37 37N	21 31E	34	Aisne, R.	49 26N	2 52E	15	Albera R.	48 48N	11 46E	22
Agordo	46 20N	11 57E	31	Aisne, R.	49 27N	2 53E	15	Albenga	44 4N	8 12E	31
Agra	27 9N	77 58E	39	Aisy	47 30N	4 14E	15	Albens	45 46N	5 50E	31
Agrafus	39 47N	19 46E	34	Alterbach, R.	48 40N	12 33E	22	Alberca	30 32N	2 34W	29
Agrakhan, C.	43 40N	48 10E	23	Aitrach	47 56N	10 4E	22	Alberca	40 27N	6 1W	30
Agram	45 54N	16 0E	23	Aix	45 36N	2 23E	18	Alberche R.	40 50N	4 44W	30
Agravia	38 22N	7 6W	30	Aix	43 32N	5 25E	16	Albergaria	40 46N	8 21W	30
Agreda	41 49N	1 57W	29	Aix, Iala	46 2N	1 12W	16	Alberoni, Ft.	45 21N	12 20W	31
Agri, R.	40 10N	16 40E	32	Aix la Chapelle	50 54N	6 5E	21	Albert	50 0N	2 39E	15
Agrillo	38 4N	22 59E	34	Aja	30 17N	20 24E	33	Alberta	43 27N	5 23E	16
Agropoli	40 19N	14 57E	32	Ajaccio	41 55N	8 44E	31	Alberti	47 13E	19 43E	23
Agua	51 29N	5 26E	18	Ajaccio, Gulf of	41 54N	8 43E	31	Albidona	39 54N	16 25E	32
Agua	21 29E	66 35W	53	†Ajan, or Harine	9 30N	50 0E	42	Alblon	43 18N	78 21W	47
Agua la	28 24N	110 42W	49	Aji, Cape	38 9N	20 23E	34	Alblon	38 23N	67 50W	47
Aguada	34 40E	70 37W	53	Ajmeer	26 30N	74 34E	39	Alblon	46 22N	7 39E	17
Agudilla	18 30N	67 19W	50	Ajmergur	22 35N	81 38E	39	Alblona, Tr.	39 54N	16 29E	32
Aguaño	24 9N	98 57W	49	Ajo, Cape	43 31N	3 31W	30	Albo, M.	40 28N	9 30E	32
Agualuco	30 55N	103 32W	49	Ajo	43 28N	3 33W	30	Albofera	37 8N	8 12W	30
Aguanangas	1 12N	75 25E	52	Ajuana R.	0 20E	65 33W	52	Alboge	56 22N	10 44E	25
Aguas Blancas, R.	3 30N	70 48W	52	Ajunta	20 27N	75 50E	39	Albolote	37 21N	3 51W	30
Aguas Calientes	22 0N	101 50W	49	Ak Bachi	40 13N	26 24E	33	Alboran, Iale	35 52N	2 56W	44
Agualuco	20 35N	103 30W	49	Ak Hissar	40 26N	30 8E	36	Albox	37 23N	2 20W	29
Agudo	38 50N	4 44W	30	Ak Liman	42 4N	34 55E	36	Albrighton	52 47N	9 44W	8
Agular	38 26N	7 44W	30	Ak Shehr	38 21N	31 35E	36	Albrejos los	26 30N	113 26W	40
Agulla, Pt.	38 37N	1 33E	29	Akaba Eashame	29 27N	35 27E	43	Albuera	38 42N	6 43W	30
Agullar e Campo	42 46N	4 10W	30	Akaba	29 25N	35 0E	43	Albufera de			
Agullas, T. de los	37 23N	1 41W	29	†Akazlik	41 17N	42 50E	36	Valencia	39 16N	0 20W	29
Agulle	19 2E	65 38W	53	Akazlik	41 35N	43 2E	36	Albunol	36 46N	3 13W	30
Agula, Point	5 56E	81 10W	52	Akaros	43 46E	172 38E	41	Albula, River	46 43N	9 27E	17
Agule, C. La.	11 65N	74 20W	50	Akaszo	46 47N	19 13E	23	Albuquerque	19 2E	57 11W	53
Agulon, Cape	29 18N	10 23W	44	Akchah Cah	41 6N	39 28E	36	Albuquerque	39 12N	6 40W	30
Agveli	41 7N	29 53E	36	Akchehar	37 31N	32 6E	36	Albuquerque	35 30N	105 18W	40
Agwiseowik	68 15N	82 15W	45	Akehechar	41 6N	31 15E	36	Albuquerque, Sa.	19 0E	59 20W	53
Ahamplah	54 25N	8 33W	12	Akerman	46 9N	30 21E	28	Albuquerque	18 58E	57 46W	64
Ahane	52 40N	8 28W	13	Akhahab, el.	24 16N	32 56E	43	Albuquerque Cays	12 3N	81 13W	50
Ahanguro	20 10E	49 8W	54	Akhahar	27 25N	35 33E	43	Alburno, Mt.	40 24N	15 22E	30
Ahaserah	53 24N	8 18W	13	Akhisar	38 58N	29 2E	36	Alby	43 55N	2 8E	16
Ahaus	52 55N	6 50E	21	Akhfirka	50 10N	35 7E	28	Alcala	36 58N	5 7W	30
Aheylon	35 42N	53 49E	38	Akhlat	39 41N	42 45E	36	Alcala	40 27N	3 24W	30
Ahern	52 5N	8 9W	13	Akho	41 30N	42 19E	36	Alcala de Chisvert	40 20N	0 21E	29
Ahgerin	32 44N	65 54E	38	Akhatar I.	38 21N	43 37E	36	Alcala la Real	37 33N	4 13W	30
Ahhar	38 27N	47 7E	38	Akiva	61 15N	57 20E	27	Alcala de Guidara	37 22N	5 42W	30
Ahlen	51 46N	7 50E	21	Akka	28 24N	8 46W	44	Alcala de los			
Alumar, El	25 56E	33 14E	43	Akkably	23 35N	4 20E	42	Gazules	36 26N	5 36W	30
Alumar, Koum el	25 6N	32 48E	43	Akkar	34 31N	36 12E	36	Al Cala	32 29N	6 10W	44
Ahmedabad	23 51N	72 30E	39	Akkar	34 30N	36 11E	37	Alcaniz	41 3N	0 4W	29
Ahmednugger	19 10N	71 47E	39	Akkrum	53 3N	5 49E	18	Alcantara, River	37 44N	15 15E	32
Ahmedpoor	29 10N	71 29E	39	Akksansk	64 25N	165 5E	35	Alcantara, S.			
Ahmet Begloo	38 20N	47 34E	38	Akksagall	36 30N	51 5E	38	Pedro	6 38S	40 0W	54
Ahmuk	32 24N	64 56E	38	Akmetchet	45 36N	32 51E	28	Alcantara	2 15E	44 23W	54
Ahmundan	30 30N	67 48E	38	Akouglan	39 31N	46 55E	28	Alcantara	39 41N	6 44W	30
Ahoghill	54 51N	6 22W	12	Alra	26 0N	37 0E	35	Alcancin	36 53N	4 11W	30
Ahou	28 32N	56 25E	38	Akrota	38 9N	22 23E	34	Alcantarilla	37 57N	1 20W	29
Ahrenboeck	53 50N	10 37E	25	Akrobel	34 33N	67 58E	38	Alcares, Sra. de	30 39N	2 30W	29
Ahan, El	30 37N	35 59E	43	Aksai R.	43 43N	46 45E	28	Alcares	38 47N	2 38W	29
Ahuaric R.	1 10E	74 45W	52	Aksensa	48 6N	42 34E	28	Alcasaba	34 10N	2 53W	44
Ahuayta Para-				Akserral	38 10N	34 3E	36	Alcatrasses Island	24 3E	45 30W	54
na R.	1 45E	65 55W	52	Aksabouk	41 11N	44 38E	28	Alcaudeta	37 41N	4 13W	30
Ahuaz	55 57N	14 14E	26	Aksou	40 7N	39 29E	36	Alcazar de St			
Alwaz Rs.	31 22N	48 40E	38	Aksou	42 35N	71 30E	35	Juan	30 25N	3 13W	30
								Alcazar	52 13N	1 53W	8

† Aaarhuus	56	5N	9 45W	27	Adoyne	57	4N	2 40W	10	Adrian's Foun-	30	20E	11 52N	31	Agwiscowik	68	15N
Aarhuus	56	01N	10 12E	25	Abrahao	39	28N	8 43W	30	Adrianople, or	30	20E	19 50N	44	Ahamplish	54	25N
Aaroo	55	15N	9 43E	25	Abrautes	39	28N	8 12W	30	Adrenelle	41	45N	28 33E	33	Ahane	52	40N
Aarup	55	47N	9 40E	25	Abrautes (Bahia)	12	45E	30 10W	54	Aduse R.	36	35N	4 57W	44	Ahanguro	30	10E
Aaruscund, R.	34	7N	62 33E	30	Abreta Lea	45	32E	5 35E	16	Advocate Bay	45	21N	64 34W	46	Ahasrah	53	24N
Aarwangen	47	14W	7 40E	17	Abrollhos, I.	17	53E	30 34W	54	Adwaney	15	37N	77 20E	39	Ahaus	52	55N
Aasa	59	55N	31 45E	27	† Abruzzo, Ultra	42	22N	13 34E	31	Adzerballig	54	50N	9 59E	25	Aheoyon	35	42N
Aances	60	30W	11 54E	20	Absermen	25	30E	25 30E	27	Aelblank	32	31N	5 36W	44	Ahern	52	5N
Aastrup	55	30N	8 47E	25	Abt, the	53	21N	5 25E	18	Aelwed	35	37N	0 16W	44	Agherin	32	44N
Aazy, R.	34	30N	36 56E	37	Abulnia	40	35N	0 53W	29	Aelwer	47	10N	10 21E	23	Ahmar	51	46N
Aazy, R.	36	3N	35 59E	36	Abuel Aswad, R.	33	23N	35 17E	37	Aelwer, Castle	30	24N	35 41E	23	Ahmar, Koui el	25	6N
Abacaxis, R.	3	33E	57 22W	84	Abulnia	40	35N	0 53W	29	Aeug	19	42N	94 10E	40	Ahmedabad	31	51N
Abacknas	58	13N	16 48E	26	Abvigo	46	20N	9 6 17		Aeug	37	7N	37 30E	36	Ahmednugger	19	10N
Abaco, L.	26	46N	77 10W	80	Abzal, R.	31	40N	40 51E	30	Aerohot	50	59N	4 48E	25	Ahmedpoor	29	10N
Abaco, B.	26	25N	70 50W	50	† Acadle	45	10N	73 20W	46	Aersen	51	29N	0 15E	18	Ahmet Begloo	30	36N
Abadch	31	15E	52 46E	38	Acanean, R.	6	27N	100 31W	49	Aesch	47	29N	7 37E	17	Ahuak	32	24N
Abai, H.	6	12N	116 28E	40	Acaponeta	22	43N	105 36W	40	Aeszy	26	30N	44 30E	35	Ahundan	30	36N
Abaitte	1	47E	48 43W	54	Acapulco	17	0N	99 51W	49	Afile	39	31N	4 46W	44	Ahoghill	54	51N
Abaitte	17	30E	45 59W	54	Acatlan	17	57N	98 8W	49	Affragy	11	45N	14 40E	42	Ahou	20	32N
Abailhuro	29	4W	34 5E	43	Acawan	28	14N	11 27E	44	Affric	57	16N	5 6W	10, 11	Ahrenboeck	53	59N
Abana, R.	33	27N	36 31E	37	Acaway	5	30E	57 54W	54	Affric Loch	57	16N	5 14W	10	Ahn, El	30	37N
Aban	31	15E	87 37E	38	Acay	24	7E	63 52W	53	Affric R.	57	22N	4 41W	10	Ahuaric R.	1	10E
Abaney	13	10E	72 40W	52	Accecal	5	45N	0 3E	42	Affric R.	57	22N	4 41W	10	Ahuaylla Para-		
Abanilla	38	15N	1 4W	29	Accumill	42	42N	13 16E	31	Affric R.	57	22N	4 41W	10	na R.	1	45E
Abanliza	37	50N	22 35E	34	Accebedo	42	50N	5 3W	30	Affric R.	57	22N	4 41W	10	Ahus	55	57N
Abany	47	12N	20 1E	3	Acerra	40	67N	14 23E	32	Affric R.	57	22N	4 41W	10	Ahwaz Ra.	31	22N
Abarcal	41	5N	8 5W	30	Acerenza	40	60N	15 57E	32	Affric R.	57	22N	4 41W	10	Aiglas, R.	45	30N
Abarkoh	31	18N	54 7E	38	Acerna	40	47N	15 4E	33	Affric R.	57	22N	4 41W	10	Aialon	31	52N
Abazia	42	23N	13 58E	31	Ach	47	53N	9 11E	22	Affric R.	57	22N	4 41W	10	Aias M.	26	14N
Abadia	11	30E	37 21W	54	Acha, Sierra de	32	30N	106 45W	49	Affric R.	57	22N	4 41W	10	Aias	30	41N
Abbasabad	32	53N	55 18E	38	Achacache	16	30N	69 30W	52	Affric R.	57	22N	4 41W	10	Aialah	33	11N
Abbasabad	39	10N	45 36E	38	† Achcan	4	30N	97 0E	40	Affric R.	57	22N	4 41W	10	Aialah	33	11N
Abbasabad	36	20N	56 38E	38	Achcan	5	35N	95 24E	40	Affric R.	57	22N	4 41W	10	Aialah	33	11N
Abbaye	46	38N	6 18E	17	Acherings	49	21N	11 49E	22	Affric R.	57	22N	4 41W	10	Aialah	33	11N
Abegern	36	54N	50 45E	38	Achern	48	38N	0 6E	22	Affric R.	57	22N	4 41W	10	Aialah	33	11N
Abberford	53	50N	1 20W	7	Achill Id.	53	59N	10 13W	12	Affric R.	57	22N	4 41W	10	Aialah	33	11N
Abbeville	50	6N	1 48E	15	Achill Id.	53	59N	10 0W	12	Affric R.	57	22N	4 41W	10	Aialah	33	11N
Abbeville	34	12N	82 23W	48	Achill Id.	53	59N	10 0W	12	Affric R.	57	22N	4 41W	10	Aialah	33	11N
Abbeville	52	22N	9 19W	13	Achill Id.	53	59N	10 0W	12	Affric R.	57	22N	4 41W	10	Aialah	33	11N
Abbecknockmay	53	26N	8 44W	13	Achill Id.	53	59N	10 0W	12	Affric R.	57	22N	4 41W	10	Aialah	33	11N
Abbeyleard	53	46N	7 24W	12	Achill Id.	53	59N	10 0W	12	Affric R.	57	22N	4 41W	10	Aialah	33	11N
Abbeyleard	52	54N	7 21W	13	Achill Id.	53	59N	10 0W	12	Affric R.	57	22N	4 41W	10	Aialah	33	11N
Abbey, New	54	58N	3 37W	9	Achill Id.	53	59N	10 0W	12	Affric R.	57	22N	4 41W	10	Aialah	33	11N
Abbingdon	36	33N	82 4W	48	Achill Id.	53	59N	10 0W	12	Affric R.	57	22N	4 41W	10	Aialah	33	11N
† Abbitibes	49	10N	79 0W	46	Achill Id.	53	59N	10 0W	12	Affric R.	57	22N	4 41W	10	Aialah	33	11N
Abbitibes House	48	49N	78 37W	46	Achill Id.	53	59N	10 0W	12	Affric R.	57	22N	4 41W	10	Aialah	33	11N
Abbitibes, Lake	48	55N	79 0W	46	Achill Id.	53	59N	10 0W	12	Affric R.	57	22N	4 41W	10	Aialah	33	11N
Abbitibes, R.	51	5N	81 50W	45	Achill Id.	53	59N	10 0W	12	Affric R.	57	22N	4 41W	10	Aialah	33	11N
Abboah	33	29N	35 30E	37	Achill Id.	53	59N	10 0W	12	Affric R.	57	22N	4 41W	10	Aialah	33	11N
Abbots Bromley	52	50N	1 54W	8	Achill Id.	53	59N	10 0W	12	Affric R.	57	22N	4 41W	10	Aialah	33	11N
Abbotsbury	50	30N	2 36W	8	Achill Id.	53	59N	10 0W	12	Affric R.	57	22N	4 41W	10	Aialah	33	11N
Abbecheran, C.	40	28N	50 13E	28	Achill Id.	53	59N	10 0W	12	Affric R.	57	22N	4 41W	10	Aialah	33	11N
† Abia	32	3N	8 30W	44	Achill Id.	53	59N	10 0W	12	Affric R.	57	22N	4 41W	10	Aialah	33	11N
Abian	36	45N	69 24E	38	Achill Id.	53	59N	10 0W	12	Affric R.	57	22N	4 41W	10	Aialah	33	11N
Aberdalgie	56	23N	3 28W	0	Achill Id.	53	59N	10 0W	12	Affric R.	57	22N	4 41W	10	Aialah	33	11N
Abd Maaz	32	32N	36 36E	37	Achill Id.	53	59N	10 0W	12	Affric R.	57	22N	4 41W	10	Aialah	33	11N
Abdikini	42	55N	27 54E	33	Achill Id.	53	59N	10 0W	12	Affric R.	57	22N	4 41W	10	Aialah	33	11N
Abajar	41	47N	2 44W	29	Achill Id.	53	59N	10 0W	12	Affric R.	57	22N	4 41W	10	Aialah	33	11N
Abenjoar	38	45N	4 15W	30	Achill Id.	53	59N	10 0W	12	Affric R.	57	22N	4 41W	10	Aialah	33	11N
Abenberg	49	10N	10 55E	22	Achill Id.	53	59N	10 0W	12	Affric R.	57	22N	4 41W	10	Aialah	33	11N
Abensburg	48	51N	11 50E	22	Achill Id.	53	59N	10 0W	12	Affric R.	57	22N	4 41W	10	Aialah	33	11N
Aberafon	51	37N	3 45W	9	Achill Id.	53	59N	10 0W	12	Affric R.	57	22N	4 41W	10	Aialah	33	11N
Aberayron	53	15N	4 13E	8	Achill Id.	53	59N	10 0W	12	Affric R.	57	22N	4 41W	10	Aialah	33	11N
Aberarder	57	16N	4 15W	10	Achill Id.	53	59N	10 0W	12	Affric R.	57	22N	4 41W	10	Aialah	33	11N
Aberbrothock	56	33N	2 32W	9	Achill Id.	53	59N	10 0W	12	Affric R.	57	22N	4 41W	10	Aialah	33	11N
Aberchaldy	57	7N	4 45W	10	Achill Id.	53	59N	10 0W	12	Affric R.	57	22N	4 41W	10	Aialah	33	11N
Aberchaldy	57	34N	3 40W	10	Achill Id.	53	59N	10 0W	12	Affric R.	57	22N	4 41W	10	Aialah	33	11N
Aberdare	51	41N	3 24W	8	Achill Id.	53	59N	10 0W	12	Affric R.	57	22N	4 41W	10	Aialah	33	11N
† Aberdeen, County	57	24N	2 47W	10	Achill Id.	53	59N	10 0W	12	Affric R.	57	22N	4 41W	10	Aialah	33	11N
Aberdeen, New	57	8N	2 6W	10	Achill Id.	53	59N	10 0W	12	Affric R.	57	22N	4 41W	10	Aialah	33	11N
Aberdeen, Old	57	30N	2 6W	10	Achill Id.	53	59N	10 0W	12	Affric R.	57	22N	4 41W	10	Aialah	33	11N
Aberdeen	57	41N	2 12W	10	Achill Id.	53	59N	10 0W	12	Affric R.	57	22N	4 41W	10	Aialah	33	11N
Aberdour	56	4N	3 17W	9	Achill Id.	53	59N	10 0W	12	Affric R.	57	22N	4 41W	10	Aialah	33	11N
Aberedou	52	9N	3 17W	9	Achill Id.	53	59N	10 0W	12	Affric R.	57	22N	4 41W	10	Aialah	33	11N
Aberfeldy	56	37N	3 52W	9	Achill Id.	53	59N	10 0W	12	Affric R.	57	22N	4 41W	10	Aialah	33	11N
Aberfoell	56	11N	4 20W	9	Achill Id.	53	59N	10 0W	12	Affric R.	57	22N	4 41W	10	Aialah	33	11N
Aberfraw	53	12N	4 28W	7	Achill Id.	53	59N	10 0W	12	Affric R.	57	22N	4 41W	10	Aialah	33	11N
Abergavenny	51	50N	2 58W	8	Achill Id.	53	59N	10 0W	12	Affric R.	57	22N	4 41W	10	Aialah	33	11N
Abergeldie	57	3N	3 13W	10	Achill Id.	53	59N	10 0W	12	Affric R.	57	22N	4 41W	10	Aialah	33	11N
Abergeyle	53	17N	3 34W	7	Achill Id.	53	59N	10 0W	12	Affric R.	57	22N	4 41W	10	Aialah	33	11N
Abergowilly	51	52N	4 13W	8	Achill Id.	53	59N	10 0W	12	Affric R.	57	22N	4 41W	10	Aialah	33	11N
Aberkouch	50	57N	54 27E	36	Achill Id.	53	59N	10 0W	12	Affric R.	57	22N	4 41W	10	Aialah	33	11N



31	Agwisecowik	60 15N	82 15W	45	Akechechar	41 6N	31 15W	36	Albuquerque	35 30N	105 18W	40
44	Ahamplali	54 25N	8 33W	19	Akerman	46 9N	30 21W	28	Albuquerque, Sa. 19	18 08	59 20W	53
	Ahane	52 40N	8 28W	13	Akhabeh, el	34 16N	32 56W	43	Albuquerque Cays	12 3N	81 13W	50
33	Ahanguro	80 10W	49 8W	64	Akhahar	27 25N	35 33W	43	Alburno, Mt.	40 24N	15 22W	32
37	Ahasacra	53 24N	8 18W	13	Akhisar	36 50N	28 2W	36	Alby	49 55N	2 8W	16
44	Ahaue	52 55N	8 50W	21	Akhfirka	50 10N	35 7W	38	Alcala	36 58N	5 7W	30
37	Aheelyon	35 42N	53 40W	38	Akhilat	30 41N	49 45W	36	Alcala	40 27N	3 24W	30
40	Ahern	52 5N	8 9W	13	Akho	41 30N	49 10W	36	Alcala de Chivert	40 20N	0 21W	29
39	Ahgherin	52 44N	55 54W	38	Akhatar I.	30 21N	43 37W	36	Alcala lo Real	37 33N	4 13W	30
25	Ahhar	39 27N	47 7W	38	Akleva	61 15N	57 20W	27	Alcala de Guidara	37 22N	5 42W	30
44	Ahlen	51 40N	7 50W	21	Akka	20 24N	6 46W	44	Alcala de los			
44	Ahmar, El	25 50N	39 14W	43	Akkably	23 35N	4 20W	42	Gazules	36 20N	5 30W	30
23	Ahmar, Koum el	25 0N	32 48W	43	Akkar	34 31N	36 12W	36	Al Cala	39 20N	6 10W	44
43	Ahmedabad	23 51N	79 30W	30	Akkar	34 30N	36 11W	37	Alcaniz	41 3N	0 41W	29
40	Ahmednugger	19 10N	74 47W	30	Akkrum	53 3N	6 49W	18	Alcantara, River	37 44N	15 15W	32
26	Ahmedpoor	29 10N	71 20W	30	Aklansk	64 25N	165 5E	35	Alcantara, S.			
35	Ahmet Begloo	40N	47 34W	39	Akimagali	36 30N	51 5W	38	Pedro	6 30N	49 0W	54
19	Ahnruk	32 24N	64 56W	30	Akmetchet	45 36N	32 51W	28	Alcantara	2 15N	44 23W	54
18	Ahnundan	30 30N	67 48W	38	Akounglan	30 31N	40 55W	28	Alcantara	30 41N	6 44W	30
17	Ahoghill	54 51N	6 22W	12	Akrn	26 0N	37 0E	35	Alcancin	36 53N	4 11W	30
35	Ahou	29 32N	56 25W	38	Akrata	38 9N	29 23W	34	Alcantarilla	37 57N	1 20W	29
44	Ahrensboeck	53 59N	10 37W	25	Akrobel	34 33N	67 58W	38	Alcazar, Bra de	39 30N	2 30W	29
42	Aha, El	30 37N	35 50W	43	Akmal R.	43 43N	40 45W	28	Alcazar	30 47N	2 38W	29
0,11	Ahuaricu R.	1 10S	74 45W	52	Aksenska	38 6N	42 34W	26	Alcasula	34 10N	2 53W	44
10	Ahuaytia Par-				Aksenal	38 10N	34 3W	36	Alcatrazes Island	24 38	45 30W	54
10	na R.	1 45S	65 55W	52	Aksibouk	41 11N	44 38W	28	Alcaudets	37 41N	4 13W	30
17	Ahus	55 57N	14 14W	26	Aksou	40 7N	39 29W	37	Alcazar de St			
18	Ahwaz Ha.	31 22N	40 40W	38	Aksu	42 35N	71 30E	35	Juan	30 25N	3 13W	30
42	Ahug, R.	45 30N	74 15W	33	Ak Surrul	36 50N	69 56W	38	Alcester	52 13N	1 53W	8
17	Aialon	51 52N	35 15W	37	Aktechim	60 27N	57 50W	27	Alchanka	52 24N	43 40W	28
37	Aias M.	26 14N	33 50W	43	Akteboll	42 4N	27 58W	33	Alcino, Mt.	43 10N	11 28W	31
36	Aias	30 41N	32 20W	36	Al Howah	33 55N	43 55W	36	Alcira	39 7N	0 27W	29
35	Aiateh	33 11N	35 24W	37	Al Kadder	32 34N	43 30W	36	Alcken	50 53N	5 26W	30
37	Aibar	45 23N	33 53W	28	Al Nahraim	35 50N	41 12W	36	Al obaca	39 34N	9 0W	30
45	Aibling	47 52N	12 1W	22	Aia	45 45N	11 3E	23	Alcobaza	3 36S	40 20W	54
42	Aich	48 23N	12 15W	22	Aia O rilla del Rio	34 27N	105 22W	49	Alcobendas	40 32N	3 30W	30
47	Aichach	40 27N	11 8E	22	Albanama	33 0N	86 50W	48	Alcobille	34 6N	35 42W	37
30	Alidin	38 5N	28 10W	36	Alabama R.	31 10N	88 5W	48	Alcocer	30 49N	5 15W	30
44	Aidogia	43 33N	27 1W	33	Alachura	36 25N	7 42E	44	Alcoentre	39 8N	0 57W	30
35	Aidoon	32 31N	35 59W	37	Alacranes Isles	22 30N	89 40W	40	Alcolea	40 50N	2 22W	29
33	Aidos	42 39N	27 17W	33	Aladag Mountains	40 18N	32 15W	36	Alcolea	40 41N	0 5E	29
30	Aigella	55 25N	21 3E	24	Aladchala	42 24N	25 54W	33	Alcolea	37 55N	4 30W	30
38	Aigen	49 40N	13 59W	23	Aladjar	41 53N	24 44W	33	Alconbury	52 24N	0 17	8
44	Aigi R.	37 44N	45 46E	38	Aladlam	41 38N	35 38W	36	Alconchel	38 34N	6 56W	30
44	Aighton	53 51N	2 30W	7	Alajam	41 20N	5 9W	30	Alconeta	39 41N	6 19W	30
46	Aigle	40 19N	6 58W	17	Alagon	6 9E	44 55W	54	Alcoutim	37 31N	7 20W	30
34	Aigle, le	49 46N	0 38W	15	Alagoas	0 32E	35 53W	54	Alcovert	41 18N	1 7E	29
23	Aigrefeuille	47 4N	1 24W	15	Alagon	41 51N	1 36W	29	Alcoy	38 30N	0 33W	29
34	Aigubelle	45 31N	6 16E	31	Alagon, R.	40 42N	6 43W	30	Alcoy, R.	39 03	0 9W	29
36	Aigueperse	46 2N	3 11E	16	Alala	44 7N	4 4E	16	Alcubillo	41 38N	3 15W	30
35	Aiguerno	35 18N	23 33E	33	Alak-dagh	30 50N	43 40E	36	Alcudia	37 20N	3 15W	30
42	Aiguemortes	43 34N	4 10E	18	Alaktougal, Lake	45 30N	77 0E	35	Alcudia	39 51N	3 10E	29
38	Aiguillon	44 18N	0 19E	16	Alalo	41 13N	46 41E	28	Aldabra Isle	9 15S	46 30E	42
16	Al-in	52 34N	36 34E	37	Alameda	37 18N	4 45W	30	Aldan, R.	63 45N	127 10E	35
48	Alina	55 22N	59 43E	27	Alameda	40 35N	6 30W	30	Aldborough	54 5N	1 22W	7
29	Aliaa Rock	55 12N	5 8W	0	Alamilla	34 51N	106 30W	49	Aldborough	53 49N	0 6W	7
29	Alia Isle	10 0E	170 0E	1	Alamillo	38 36N	4 47W	30	Aldborough	52 8N	1 36E	8
25	Al-in, Depart-				Alanomochi	26 53N	101 40W	49	Aidea	17 13S	40 26W	54
25	ment of	46 3N	5 28E	10	Alamora	38 55N	3 6W	30	Aidea de Thome	17 50S	40 19W	54
25	Al-in el Gebal	31 10N	41 20E	36	Aland Isles	60 12N	20 0E	27	Aidea dos Mon-			
25	Al-in el Adak	34 6N	37 10E	36	Alanieh	36 32N	32 0E	36	druca	4 11S	56 0W	54
26	Al-in el Coom	35 12N	38 18E	36	Alankini	37 56N	29 52E	36	Aidea Gallega	36 42N	8 58W	30
25	Alia	39 47N	2 9W	29	Alapapa R.	30 22N	83 10W	48	Aidea Ponte	40 18N	6 45W	30
25	Alinda	41 49N	27 58E	33	Alapo	19 40S	63 20W	53	Aideaavilla	41 19N	6 31W	30
25	Alinadilk	40 53N	27 19E	33	Alar Wad	30 28N	34 11E	43	Aidelaugh, C.	57 25N	4 4W	10
32	Alin Hooboo	33 17N	35 17E	37	Alargate Alla Cays	15 6N	82 20W	50	Aideanueva	40 21N	5 50W	30
13	Alin Dizé	26 30N	29 58E	43	Alargates C.	15 20N	82 27W	49	Aiderninaton	51 22N	1 9W	8
13	Alin el Aalad	34 5N	37 7E	37	Alaria	34 57N	35 56E	36	Aidenaw	50 35N	6 51E	22
12	Alin el Scanderon	33 9N	35 19E	37	Alasio	44 1N	8 11E	31	Aiderninster	52 8N	1 40W	8
12	Alinba	43 19N	1 32W	16	Alassona	39 55N	22 12E	33	Aiderny Isle	49 42N	2 12W	15
12	Alingheul	40 3N	29 36E	36	Alatamaha R.	31 20N	81 30W	48	Aidle	38 50N	77 41W	47
12	Alinort	57 17N	6 6W	10	Alatamaha Sd.	31 20N	81 30W	48	Aidlingen	48 4E	8 42E	22
12	Alina	42 17N	0 11E	20	Alatyr	54 46N	46 33E	27	Aidlington	51 5N	0 50E	8
12	Alin Sala	27 8N	1 50E	44	Alaus	2 13E	79 4W	52	Aidstone Moor	54 48N	2 27W	7
12	Alinelle Lake	46 10N	61 15W	46	Alaya	42 47N	2 41W	29	Aiduralde	26 25S	64 22W	53
13	Alinette	34 9N	36 14E	37	Alaymos Is.	27 22N	109 4W	49	Ale R.	55 30N	2 35W	9
13	Alin Yeta	31 18N	4 46W	44	Alazan R.	40 52N	46 52E	28	Alechkl	46 31N	32 44E	28
12	Alin Zeland	32 45N	4 48W	44	Alb, R.	47 35N	8 9E	22	Aledo	37 51N	1 30W	29
13	Alisidero	37 3N	21 40E	34	Alba	42 3N	13 28E	31	Alee Beg	32 30N	67 58W	38
12	Alon Melluk	34 30N	2 13W	44	Alba (Piedmont)	44 47N	8 6E	31	Alegreana	37 44N	23 58E	34
34	Alca Georgios	37 50N	22 40E	34	Alba de Tormes	41 0N	5 30W	30	Alcabad	36 36N	51 51E	38
24	Aljo Vassil C.	41 25N	38 12E	36	Albacete	39 0N	1 55W	29	Aleeyar Beg	34 35N	67 8E	38
34	Alourendi	39 32N	27 19E	36	Albaeva	54 46N	53 30E	27	Alekiam	39 10N	31 29E	36
15	Air, or Offa,				Albak	37 35N	44 8E	36	Aleksandrook	47 47N	35 10E	28
34	Point of	53 21N	3 10W	7	Albalade	37 57N	8 20W	30	Aleksandrooka	47 10N	31 6E	28
34	Air, Wadi	32 40N	35 59E	37	Albalate	40 15N	2 21W	21	Aleksiecvka	52 16N	47 57E	28
33	Aird	58 17N	6 11W	10	Alban	43 53N	2 27E	16	Aleksievska	50 14N	42 9E	28
31	Aird, Point of	57 41N	6 18W	10	Albania	41 0N	20 20E	33	Aleksievska	53 11N	50 31E	28
13	Airdie Strath	56 40N	8 27W	9	Albano	41 46N	12 28E	31	Aleksin	54 30N	36 53E	28
13	Airdrie	55 52N	3 59W	9	Albany	33 10E	26 20E	44	Aleksopal	48 55N	34 30E	28
12	Aird Vulc.	57 15N	7 26W	10	Albany	42 30N	72 47W	47	Alemquer	1 55S	54 30W	54
32	Aire	43 41N	0 17W	16	Albany II.	51 45N	102 0W	45	Alençon	48 26N	0 5E	15
30	Aire	50 30N	2 24E	15	Albany Port.	52 20N	82 20W	45	Alentejo	38 32N	7 52W	30
34	Aire, R.	53 42N	0 58W	7	Albany	34 40E	118 8E	41	Alenoutlan Island	52 0N	179 0W	35
54	Airly	56 39N	3 6W	9	Albany II.	52 10N	82 10W	45	Al Aleppo	36 18N	37 10E	36
54	Airaulty	56 30N	3 27W	9	Albarracin	40 30N	1 24W	29	Aleppo	36 15N	37 10E	36
54	Airolo	46 31N	8 36E	17	Albatana	38 37N	1 38W	29	Alepu C.	36 35N	28 0E	36
54	Airvalt	46 50N	0 8W	15	Albatera	38 11N	0 56W	29	Aleria, Tower of	42 6N	9 33E	31
54	Airih	46 4N	3 47W	9	Albayda	37 28N	6 4W	30	Alesheim	49 3N	10 53E	22
54	Aisa	40 15N	142 15E	35	Albegna, River	42 29N	11 12E	31	Alessandria	44 55N	8 37E	31



NAME.	LAT.	LONG.	No. of Map.	NAME.	LAT.	LONG.	No. of Map.	NAME.	LAT.	LONG.	No. of Map.
Alessandro Isle (Voleano Group)	25 15N	141 18E	35	Almenara	41 11N	5 52W	30	† Amaraouah	21 48	31 08	44
Alessio	41 48N	19 36E	33	Almonera	39 45N	0 16W	29	Ambar, Ill.	36 08	33 20E	43
Alot	42 50N	2 15E	16	Almoninil	37 12N	3 51W	30	Ambar, Dictol	30 11N	30 20E	43
Aleur	50 41N	5 28E	19	Almudolara	39 56N	16 32E	32	Ambar, Cape	12 10E	40 20E	42
Alexander, Fort (West Territory)	53 10N	122 45W	45	Almudralejo	39 33N	6 20W	30	Amber, Cape	49 30W	11 47E	22
Alexander, Fort	50 30N	95 50W	45	Almoner	41 43N	0 27E	29	Amberg	49 30W	11 47E	22
Alexander, Port	15 40E	12 10E	42	Almonera	39 40N	2 32W	29	Amberg, Is.	17 55N	67 59W	40
Alexander, R.	20 0E	24 30E	44	Almonera, River	36 40N	2 30W	50	Amberg, Ca.	41 1N	71 15W	50
Alexander the First's Isle	69 0E	75 0W	1	Almonerode	51 15N	0 43E	21	Amberg, Is.	45 32N	3 44E	16
Alexandria	31 10N	29 55E	43	Almeteva	54 49N	52 16E	27	Amberg, Is.	54 26N	2 57W	7
Alexandria	30 3N	90 40W	47	Almeyda	41 25N	0 18W	30	Amberg, Is.	50 40N	1 35E	15
Alexandria	31 11N	92 36W	48	Almeyrim	12 3E	52 20W	54	Amberg, Is.	50 30N	5 32E	19
Alexandria	44 16N	75 56W	47	Almeyrim	39 12N	8 37W	30	Amberg, Is.	17 20E	170 20E	41
Alexandria	41 4W	89 40W	47	Almodovar	31 46N	1 53W	29	Ambrakia, Lake	39 49N	21 12E	34
Alexandrina I.	35 0E	39 40E	41	Almodovar	37 35N	7 30W	30	Ambrakia	40 24N	0 20W	45
Alexandrochenco	33 0N	35 10E	37	Almona	29 0E	63 40W	53	Ambrakia	40 24N	0 20W	45
Alexandrov	44 27N	42 40E	28	Almonacid	39 52N	2 56W	29	Ambrakia	40 24N	0 20W	45
Alexandrov	50 4N	48 34E	28	Almonaster	37 47N	6 46W	30	Ambrakia	40 24N	0 20W	45
Alexandrovka	52 40N	49 12E	20	Almond	55 49N	0 20W	9	Ambrakia	40 24N	0 20W	45
Alexia	40 18N	26 19E	33	Almondsbury	51 33N	2 33W	9	Ambrakia	40 24N	0 20W	45
Alexiova	55 35N	55 13E	27	Almona	29 35N	79 40E	30	Ambrakia	40 24N	0 20W	45
Alexiulza	43 25N	21 53E	33	Almorad	39 0N	0 55W	29	Ambrakia	40 24N	0 20W	45
Aley	35 29N	45 2E	36	Almorad	39 49N	4 32W	30	Ambrakia	40 24N	0 20W	45
Aleyor	39 53N	4 23E	29	Almorad	41 59N	0 31W	29	Ambrakia	40 24N	0 20W	45
Alfajarin	41 41N	0 40W	29	Almoxia	36 43N	3 47W	30	Ambrakia	40 24N	0 20W	45
Alfambra	40 26N	1 4W	29	Almoxia	41 33N	1 19W	29	Ambrakia	40 24N	0 20W	45
Alfand	51 59N	9 49E	21	Almoxia	39 11N	0 25W	29	Ambrakia	40 24N	0 20W	45
Alferevka	52 40N	44 22E	28	Almoxia	35 24N	1 36W	7	Ambrakia	40 24N	0 20W	45
Alfinden	41 44N	0 43W	29	Almoxia	37 42N	4 17W	10	Ambrakia	40 24N	0 20W	45
Alfinden	41 45N	14 3E	31	Almoxia	32 54E	53 24W	54	Ambrakia	40 24N	0 20W	45
Alfontes	37 11N	8 6W	30	Almoxia	32 57E	51 2E	38	Ambrakia	40 24N	0 20W	45
Alford	53 16N	0 8E	7	Almoxia	36 52E	4 43W	30	Ambrakia	40 24N	0 20W	45
Alford	57 14N	2 45W	10	Almoxia	30 25N	5 30E	42	Ambrakia	40 24N	0 20W	45
Alfphington	50 44N	3 31W	0	Almoxia	30 56N	4 1E	19	Ambrakia	40 24N	0 20W	45
Alfred	43 0N	70 44W	47	Almoxia	44 37N	34 29E	28	Ambrakia	40 24N	0 20W	45
Alfredon	53 6E	1 27W	7	Almoxia	47 16N	9 23E	17	Ambrakia	40 24N	0 20W	45
Alfpa	41 19N	16 22E	26	Almoxia	46 50N	20 1E	23	Ambrakia	40 24N	0 20W	45
Alfundao	31 13N	7 54W	30	Almoxia	39 0N	1 25W	29	Ambrakia	40 24N	0 20W	45
Alfabad	31 37N	55 25E	38	Almoxia	46 35N	8 16E	17	Ambrakia	40 24N	0 20W	45
Algalda	38 33N	2 53E	29	Almoxia	51 28N	4 58E	18	Ambrakia	40 24N	0 20W	45
Algalda	42 37N	8 52E	31	Almoxia	51 50N	5 29E	18	Ambrakia	40 24N	0 20W	45
Algar	36 42E	5 37W	30	Almoxia	52 18N	4 39E	10	Ambrakia	40 24N	0 20W	45
† Algarve	37 16N	8 8W	30	Almoxia	37 36N	21 28E	34	Ambrakia	40 24N	0 20W	45
Algarve	36 36E	5 11W	30	Almoxia	44 9N	6 15E	16	Ambrakia	40 24N	0 20W	45
Algeciras	36 9E	5 27W	30	Almoxia	44 40N	6 14E	16	Ambrakia	40 24N	0 20W	45
Algeciras	39 12N	0 25W	29	Almoxia	45 10N	6 10E	31	Ambrakia	40 24N	0 20W	45
† Algezira	36 10N	41 10E	36	Almoxia	47 0N	12 0E	31	Ambrakia	40 24N	0 20W	45
Alghero	40 33N	8 15E	32	Almoxia	48 27N	9 30E	22	Ambrakia	40 24N	0 20W	45
Alghoor	37 43N	66 56E	38	Almoxia	21 27N	90 5W	40	Ambrakia	40 24N	0 20W	45
† Algiers	35 20N	4 0E	44	Almoxia	51 5N	1 10W	8	Ambrakia	40 24N	0 20W	45
Algiers	36 47N	9 59E	44	Almoxia	56 45N	10 17E	25	Ambrakia	40 24N	0 20W	45
Algoa Bay	33 50E	25 45E	44	Almoxia	48 20N	7 30E	14	Ambrakia	40 24N	0 20W	45
† Algonquins	47 30N	92 0W	47	Almoxia	32 44N	36 40E	37	Ambrakia	40 24N	0 20W	45
† Algonquins	46 42N	75 30W	46	Almoxia	39 11N	45 22E	38	Ambrakia	40 24N	0 20W	45
Algonquins	57 41N	4 46W	10	Almoxia	39 20N	45 17E	36	Ambrakia	40 24N	0 20W	45
Alhama	41 21N	1 54W	29	Almoxia	42 51N	2 10W	29	Ambrakia	40 24N	0 20W	45
Alhama	37 0N	4 10W	30	Almoxia	57 2N	9 25E	25	Ambrakia	40 24N	0 20W	45
Alhambra	34 35N	9 2W	30	Almoxia	54 58N	9 51E	25	Ambrakia	40 24N	0 20W	45
Alhambra	33 49N	37 29E	36	Almoxia	50 46N	9 17E	22	Ambrakia	40 24N	0 20W	45
Alhambra	37 55N	44 20E	36	Almoxia	57 16N	5 34W	10	Ambrakia	40 24N	0 20W	45
Alhambra	39 50N	48 34E	38	Almoxia	37 22N	18 40E	26	Ambrakia	40 24N	0 20W	45
Alhambra	39 59N	21 27E	34	Almoxia	47 25N	8 28E	17	Ambrakia	40 24N	0 20W	45
Alhambra	40 29N	44 15E	28	Almoxia	55 24N	11 42E	25	Ambrakia	40 24N	0 20W	45
Alha	39 24N	5 3W	30	Almoxia	17 24N	71 15W	50	Ambrakia	40 24N	0 20W	45
Alhabad	34 0N	51 15E	39	Almoxia	10 42N	71 30W	52	Ambrakia	40 24N	0 20W	45
Alhabad	39 47N	1 16W	29	Almoxia	7 53N	66 0W	52	Ambrakia	40 24N	0 20W	45
Alhabad	56 30N	150 0W	45	Almoxia	46 0N	91 30E	35	Ambrakia	40 24N	0 20W	45
Alhamar	45 3N	21 5E	23	Almoxia	50 0N	86 0E	35	Ambrakia	40 24N	0 20W	45
Alhamar	33 21N	0 30W	29	Almoxia	40 41N	16 53E	32	Ambrakia	40 24N	0 20W	45
Alhamar	37 5N	13 57E	32	Almoxia	31 0N	101 55W	49	Ambrakia	40 24N	0 20W	45
Alhamar	39 26N	17 10E	32	Almoxia	37 40N	6 15W	10	Ambrakia	40 24N	0 20W	45
Alhamar	38 56N	14 17E	32	Almoxia	36 35N	0 4W	29	Ambrakia	40 24N	0 20W	45
Alhamar	41 18N	14 16E	31	Almoxia	46 25N	7 39E	17	Ambrakia	40 24N	0 20W	45
Alhamar	36 35N	5 48W	9	Almoxia	59 57N	23 3E	20	Ambrakia	40 24N	0 20W	45
Alhamar	36 24N	5 49E	9	Almoxia	50 32N	12 12E	17	Ambrakia	40 24N	0 20W	45
Alhamar	36 26N	22 26E	34	Almoxia	47 52N	17 15E	23	Ambrakia	40 24N	0 20W	45
Alhamar	57 57N	12 30E	26	Almoxia	51 1N	12 22E	21	Ambrakia	40 24N	0 20W	45
Alhamar	6 52N	81 26E	31	Almoxia	50 45N	13 48E	22	Ambrakia	40 24N	0 20W	45
Alhamar	39 22N	6 34W	30	Almoxia	54 25N	21 0E	24	Ambrakia	40 24N	0 20W	45
Alhamar	33 40N	47 20E	31	Almoxia	49 50N	9 35E	22	Ambrakia	40 24N	0 20W	45
Alhamar	37 21N	0 52W	30	Almoxia	52 41N	15 28E	24	Ambrakia	40 24N	0 20W	45
Alhamar	31 50N	1 12W	29	Almoxia	59 57N	23 0E	20	Ambrakia	40 24N	0 20W	45
Alhamar	37 55N	8 4W	30	Almoxia	46 25N	7 39E	17	Ambrakia	40 24N	0 20W	45
Alhamar	44 59N	5 43W	44	Almoxia	50 32N	12 12E	17	Ambrakia	40 24N	0 20W	45
Alhamar	41 18N	14 16E	31	Almoxia	47 52N	17 15E	23	Ambrakia	40 24N	0 20W	45
Alhamar	36 35N	5 48W	9	Almoxia	51 1N	12 22E	21	Ambrakia	40 24N	0 20W	45
Alhamar	36 24N	5 49E	9	Almoxia	50 45N	13 48E	22	Ambrakia	40 24N	0 20W	45
Alhamar	36 26N	22 26E	34	Almoxia	54 25N	21 0E	24	Ambrakia	40 24N	0 20W	45
Alhamar	57 57N	12 30E	26	Almoxia	49 50N	9 35E	22	Ambrakia	40 24N	0 20W	45
Alhamar	6 52N	81 26E	31	Almoxia	52 41N	15 28E	24	Ambrakia	40 24N	0 20W	45
Alhamar	39 22N	6 34W	30	Almoxia	59 57N	23 0E	20	Ambrakia	40 24N	0 20W	45
Alhamar	33 40N	47 20E	31	Almoxia	46 25N	7 39E	17	Ambrakia	40 24N	0 20W	45
Alhamar	37 21N	0 52W	30	Almoxia	50 32N	12 12E	17	Ambrakia	40 24N	0 20W	45
Alhamar	31 50N	1 12W	29	Almoxia	47 52N	17 15E	23	Ambrakia	40 24N	0 20W	

# O BLACK'S GENERAL ATLAS.

LAT.		LONG.		No. of Map.		NAMES.		LAT.		LONG.		No. of Map.		NAMES.		LAT.		LONG.		No. of Map.			
11	20	08	31	0W	44	Andeen	46	36N	9	26W	17	Antipodes of Greenw.	51	28S	100	0	1	Arcechon, Bas.	44	44N	1	12W	16
11	20	08	31	0W	44	Andelfingen	47	36N	8	41E	17	Antipodes, Isle	49	37S	174	30E	34	Arcadia	37	14N	21	42E	34
11	20	10N	30	20W	43	Andely	49	16N	1	24E	15	Antisana	0	27S	70	10W	52	Arcadia, Gulf of	37	20N	21	35E	34
11	21	20N	44	30W	42	Andenne	50	29N	5	3E	19	Antivar.	42	2N	10	10E	33	Arcatayo	10	40N	72	3W	50
11	21	08	40	20W	42	Anderbelle	55	27N	10	7E	25	Antofagasta	26	33S	67	33W	53	Arcalago	12	40N	70	7E	39
11	21	08	40	20W	42	Anderlecht	50	51N	4	17E	19	Antoig	50	32N	3	26W	19	Arce	41	40N	13	33E	31
11	21	08	40	20W	42	Andermatt	46	38N	8	36E	17	Antoja Volcano	37	36S	70	3W	53	Arce	41	40N	13	33E	31
11	21	08	40	20W	42	Andermatt	50	29N	7	22E	22	Antongil Bay	16	0E	49	50E	42	Arce	41	40N	13	33E	31
11	21	08	40	20W	42	Andermatt	50	29N	7	22E	22	Antonia	35	32S	40	36W	54	Arce	41	40N	13	33E	31
11	21	08	40	20W	42	Andermatt	50	29N	7	22E	22	Antonia, Port	10	10N	70	30W	50	Arce	41	40N	13	33E	31
11	21	08	40	20W	42	Andermatt	50	29N	7	22E	22	Anton, R.	50	54N	1	26W	8	Arce	41	40N	13	33E	31
11	21	08	40	20W	42	Andermatt	50	29N	7	22E	22	Antonvskol	49	19N	51	52E	28	Arce	41	40N	13	33E	31
11	21	08	40	20W	42	Andermatt	50	29N	7	22E	22	Antopol	52	16N	24	54E	28	Arce	41	40N	13	33E	31
11	21	08	40	20W	42	Andermatt	50	29N	7	22E	22	Antoun Elias	33	51N	35	34E	37	Arce	41	40N	13	33E	31
11	21	08	40	20W	42	Andermatt	50	29N	7	22E	22	Antrain	49	27N	1	31W	15	Arce	41	40N	13	33E	31
11	21	08	40	20W	42	Andermatt	50	29N	7	22E	22	Antrain	54	54N	6	12W	12	Arce	41	40N	13	33E	31
11	21	08	40	20W	42	Andermatt	50	29N	7	22E	22	Antropoco	42	25N	13	7E	31	Arce	41	40N	13	33E	31
11	21	08	40	20W	42	Andermatt	50	29N	7	22E	22	Ants' R.	30	24S	30	30E	44	Arce	41	40N	13	33E	31
11	21	08	40	20W	42	Andermatt	50	29N	7	22E	22	Antvorskov	55	24N	11	21E	25	Arce	41	40N	13	33E	31
11	21	08	40	20W	42	Andermatt	50	29N	7	22E	22	Antwerp	51	14N	4	42E	19	Arce	41	40N	13	33E	31
11	21	08	40	20W	42	Andermatt	50	29N	7	22E	22	Antwerp	51	14N	4	42E	19	Arce	41	40N	13	33E	31
11	21	08	40	20W	42	Andermatt	50	29N	7	22E	22	Antwerp (New York)	44	10N	75	30W	47	Arce	41	40N	13	33E	31
11	21	08	40	20W	42	Andermatt	50	29N	7	22E	22	Antwerp	51	14N	4	42E	19	Arce	41	40N	13	33E	31
11	21	08	40	20W	42	Andermatt	50	29N	7	22E	22	Antwerp	51	14N	4	42E	19	Arce	41	40N	13	33E	31
11	21	08	40	20W	42	Andermatt	50	29N	7	22E	22	Antwerp	51	14N	4	42E	19	Arce	41	40N	13	33E	31
11	21	08	40	20W	42	Andermatt	50	29N	7	22E	22	Antwerp	51	14N	4	42E	19	Arce	41	40N	13	33E	31
11	21	08	40	20W	42	Andermatt	50	29N	7	22E	22	Antwerp	51	14N	4	42E	19	Arce	41	40N	13	33E	31
11	21	08	40	20W	42	Andermatt	50	29N	7	22E	22	Antwerp	51	14N	4	42E	19	Arce	41	40N	13	33E	31
11	21	08	40	20W	42	Andermatt	50	29N	7	22E	22	Antwerp	51	14N	4	42E	19	Arce	41	40N	13	33E	31
11	21	08	40	20W	42	Andermatt	50	29N	7	22E	22	Antwerp	51	14N	4	42E	19	Arce	41	40N	13	33E	31
11	21	08	40	20W	42	Andermatt	50	29N	7	22E	22	Antwerp	51	14N	4	42E	19	Arce	41	40N	13	33E	31
11	21	08	40	20W	42	Andermatt	50	29N	7	22E	22	Antwerp	51	14N	4	42E	19	Arce	41	40N	13	33E	31
11	21	08	40	20W	42	Andermatt	50	29N	7	22E	22	Antwerp	51	14N	4	42E	19	Arce	41	40N	13	33E	31
11	21	08	40	20W	42	Andermatt	50	29N	7	22E	22	Antwerp	51	14N	4	42E	19	Arce	41	40N	13	33E	31
11	21	08	40	20W	42	Andermatt	50	29N	7	22E	22	Antwerp	51	14N	4	42E	19	Arce	41	40N	13	33E	31
11	21	08	40	20W	42	Andermatt	50	29N	7	22E	22	Antwerp	51	14N	4	42E	19	Arce	41	40N	13	33E	31
11	21	08	40	20W	42	Andermatt	50	29N	7	22E	22	Antwerp	51	14N	4	42E	19	Arce	41	40N	13	33E	31
11	21	08	40	20W	42	Andermatt	50	29N	7	22E	22	Antwerp	51	14N	4	42E	19	Arce	41	40N	13	33E	31
11	21	08	40	20W	42	Andermatt	50	29N	7	22E	22	Antwerp	51	14N	4	42E	19	Arce	41	40N	13	33E	31
11	21	08	40	20W	42	Andermatt	50	29N	7	22E	22	Antwerp	51	14N	4	42E	19	Arce	41	40N	13	33E	31
11	21	08	40	20W	42	Andermatt	50	29N	7	22E	22	Antwerp	51	14N	4	42E	19	Arce	41	40N	13	33E	31
11	21	08	40	20W	42	Andermatt	50	29N	7	22E	22	Antwerp	51	14N	4	42E	19	Arce	41	40N	13	33E	31
11	21	08	40	20W	42	Andermatt	50	29N	7	22E	22	Antwerp	51	14N	4	42E	19	Arce	41	40N	13	33E	31
11	21	08	40	20W	42	Andermatt	50	29N	7	22E	22	Antwerp	51	14N	4	42E	19	Arce	41	40N	13	33E	31
11	21	08	40	20W	42	Andermatt	50	29N	7	22E	22	Antwerp	51	14N	4	42E	19	Arce	41	40N	13	33E	31
11	21	08	40	20W	42	Andermatt	50	29N	7	22E	22	Antwerp	51	14N	4	42E	19	Arce	41	40N	13	33E	31
11	21	08	40	20W	42	Andermatt	50	29N	7	22E	22	Antwerp	51	14N	4	42E	19	Arce	41	40N	13	33E	31
11	21	08	40	20W	42	Andermatt	50	29N	7	22E	22	Antwerp	51	14N	4	42E	19	Arce	41	40N	13	33E	31
11	21	08	40	20W	42	Andermatt	50	29N	7	22E	22	Antwerp	51	14N	4	42E	19	Arce	41	40N	13	33E	31
11	21	08	40	20W	42	Andermatt	50	29N	7	22E	22	Antwerp	51	14N	4	42E	19	Arce	41	40N	13	33E	31
11	21	08	40	20W	42	Andermatt	50	29N	7	22E	22	Antwerp	51	14N	4	42E	19	Arce	41	40N	13	33E	31
11	21	08	40	20W	42	Andermatt	50	29N	7	22E	22	Antwerp	51	14N	4	42E	19	Arce	41	40N	13	33E	31
11	21	08	40	20W	42	Andermatt	50	29N	7	22E	22	Antwerp	51	14N	4	42E	19	Arce	41	40N	13	33E	31
11	21	08	40	20W	42	Andermatt	50	29N	7	22E	22	Antwerp	51	14N	4	42E	19	Arce	41	40N	13	33E	31
11	21	08	40	20W	42	Andermatt	50	29N	7	22E	22	Antwerp	51	14N	4	42E	19	Arce	41	40N	13	33E	31
11	21	08	40	20W	42	Andermatt	50	29N	7	22E	22	Antwerp	51	14N	4	42E	19	Arce	41	40N	13	33E	31
11	21	08	40	20W	42	Andermatt	50	29N	7	22E	22	Antwerp	51	14N	4	42E	19	Arce	41	40N	13	33E	31
11	21	08	40	20W	42	Andermatt	50	29N	7	22E	22	Antwerp	51	14N	4	42E	19	Arce	41	40N	13	33E	31
11	21	08	40	20W	42	Andermatt	50	29N	7	22E	22	Antwerp	51	14N	4	42E	19	Arce	41	40N	13	33E	31
11	21	08	40	20W	42	Andermatt	50	29N	7	22E	22	Antwerp	51	14N	4	42E	19	Arce	41	40N	13	33E	31
11	21	08	40	20W	42	Andermatt	50	29N	7	22E	22	Antwerp	51	14N	4	42E	19	Arce	41	40N	13	33E	31
11	21	08	40	20W	42	Andermatt	50	29N	7	22E	22	Antwerp	51	14N	4	42E	19	Arce	41	40N	13	33E	31
11	21	08	40	20W	42	Andermatt	50	29N	7	22E	22	Antwerp	51	14N	4	42E	19	Arce	41	40N	13	33E	31
11	21	08	40	20W	42	Andermatt	50	29N	7	22E	22	Antwerp	51	14N	4	42E	19	Arce	41	40N	13	33E	31
11	21	08	40	20W	42	Andermatt	50	29N	7	22E	22	Antwerp	51	14N	4	42E	19	Arce	41	40N	13	33E	31
11	21	08	40	20W	42	Andermatt	50	29N	7	22E	22	Antwerp</											





No. of Map	NAME.	LAT.	LONG.	No. of Map	NAME.	LAT.	LONG.	No. of Map	NAME.	LAT.	LONG.	No. of Map
13	Avelo	40 30N	8 37W	30	Bacia	37 41N	4 34W	30	Baloshare Isle	57 32N	7 19W	10
9	† Aveyron				Backnang	40 57N	0 27W	22	Balesta	42 56N	1 50W	16
33	Department of	44 27N	2 36E	16	Bacovicza	44 57N	15 37E	23	Balezino	57 50N	52 57E	27
13	Avellino	40 55N	14 48E	32	Bacs	45 24N	10 17E	23	Balfarosh	30 32N	52 45E	30
52	Aven, River	47 49N	3 44W	15	Bacny River	30 58	63 09W	54	Balfcon	56 58	4 10W	0
29	Avenakoo Isle	55 1N	10 17W	25	Bacs	35 14E	64 40W	53	Balgach	47 25N	0 30W	17
35	Avenche	46 52N	7 3E	17	Badagry	6 33N	2 54E	42	Balf Island	0 30N	115 10E	40
31	Avene	50 30N	5 4E	19	Badajoz	38 52N	0 40W	30	Balf Island	0 30N	115 10E	41
20	Avenza	44 3N	10 6E	31	Badaloua	41 25N	9 14E	29	Balf Str.	0 15N	114 25E	40
	Avorlo	52 18N	6 11W	18	Badana	44 33N	10 37E	33	Balfel River	37 30N	12 51E	52
	Averno, Lake	40 50N	14 4E	32	† Baden	48 30N	8 8E	22	Balf-Kearl or			
	Aversa	40 57N	14 12E	32	Baden	47 21N	8 17E	17	Bek-hissar	30 43N	27 40E	36
	Aversana	40 32N	14 55E	32	Baden	48 44N	8 17E	22	Balinnuore	53 20N	0 20W	12
	Aversolek	54 27N	0 32E	25	† Badenoch	57 6N	4 0W	10	Balingtang Isles	19 55N	122 5E	40
	Averyaboro	35 20N	78 30W	49	Bado	18 0N	120 40E	40	Balize, or Great			
	Aven, Isles	12 0N	67 30W	52	Badoo, River	20 52N	64 5E	39	Posa	20 7N	69 3W	48
	Aven, River	8 50E	50 40W	54	Maerwalle	52 40N	14 25E	54	Balk (Friesland)	52 54N	5 33W	18
	Aven, River	15 43N	63 50W	50	Bacs	37 50N	3 20W	30	Balkan, Little	41 30N	27 40E	33
	Avenes	50 53N	3 58E	15	Bacs	0 23E	77 30W	52	Balkash or			
	Avonia	60 7N	16 11E	20	Bafia	34 40N	32 21E	31	Tengiz, L.	44 50N	73 40E	35
	Avenzal	51 54N	5 22E	18	Baffin's Bay	37 30N	27 30E	30	Balkh	30 47N	67 14E	38
	Avexano	42 1N	13 22E	31	Baffin's Bay	73 0N	67 0W	45	Balkh	30 35N	65 30E	35
	Avemor Inn	57 13N	3 53W	10	Baffin's Isle	74 20N	57 40W	45	Balki	47 20N	31 54E	20
	Avigliano	45 4N	7 21E	31	Baifa	41 34N	35 53E	30	Ballaugh	53 48N	9 4W	12
	Avignon	43 56N	4 48E	16	Biaga	42 15N	1 47E	29	Ballaughderreen	53 54N	8 33W	12
	† Avignon and				Biagra	40 53N	6 27W	30	Ballaughanagher	53 0N	7 52W	13
	Orange	44 10N	5 5E	14	Biagrafa	37 16N	13 31E	32	Ballaughkeen	52 20N	6 25W	13
	Avignol	11 13E	42 24W	54	Biaglad	33 20N	44 24E	30	Ballah, Lake	30 40N	32 18E	43
	† Avila	40 41N	4 57W	30	Biagdammol	37 25N	57 20E	30	Ballahullah	56 41N	5 10W	9
	Avila	40 42N	4 51W	30	Biaglat	41 56N	42 49E	28	Ballaugh	54 20N	4 32W	7
	Avila	0 37E	76 52W	52	Biagera	30 46N	30 11E	36	Ballauntrae	55 0N	5 1V	9
	Avila, Bra. de	40 34N	5 0W	30	Biagera	36 17N	39 11E	36	Ballard, Hd.	52 44N	9 30W	13
	Avillos	43 34N	5 50W	30	Biages	43 8E	2 56E	16	Ballard, M.	54 45N	9 44W	12
	Avocan, River	52 50N	6 13W	13	Biagg Isle	55 10N	0 47E	25	Ballary	15 6N	70 69E	39
	Avoch	57 34N	4 10W	16	Biagian	31 27N	68 30E	30	Ballas	20 0N	32 44E	43
	Avon	42 55N	77 40W	47	Biagian	28 1N	01 33E	36	Ballator	57 4N	3 4W	10
	Avon, C.	36 36N	30 35E	36	Biagier Altun Pt.	42 10N	27 47E	33	Balle	56 12N	9 26E	25
	Avon, River	51 30N	2 42W	8	Biagna	40 40N	21 42E	33	Balleca	40 21N	3 36W	30
	Avon River	52 0N	2 10W	6	Biagna	42 0N	24 2E	33	Ballemore	56 30N	4 16W	9
	Avon R. (Hants)	50 45N	1 48W	8	Biagnara	38 17N	15 50E	32	Ballescald	57 11N	4 55W	10
	Avon, River				Biagnara	42 30N	12 9E	31	Ballenstedt	51 43N	11 19E	21
	(Lanarkshire)	55 47N	4 0V	9	Biagnasco	44 10N	8 3E	31	Ballesto	31 5E	64 40E	53
	Avonmore, River	52 48N	6 8W	13	Biagnères do				Ballekmoyler	52 51N	6 50W	13
	Avoura	37 42N	21 37E	34	Biagnères do				Ballekumber	53 10N	7 37E	13
	Avnyeeles, C. H.	31 7E	92 10W	48	Biagnères do				Balldavid, lfd.	52 14N	10 25W	13
	Avracha	40 38N	27 10E	33	Biachon	43 47N	0 35E	16	Ballet	45 52N	21 3E	23
	Avracheas	48 42N	1 21W	15	Biagniska	42 37N	20 50E	33	Balligawley	54 20N	7 2W	12
	Avrilles	46 23N	1 32W	16	Biagnols	44 0N	4 36E	16	Balligrod	49 22N	22 21E	23
	Avry	46 43N	7 6E	17	Biagnuoli	40 53N	15 4E	32	Ballihay	54 7N	6 54W	12
	Avsenova	56 9N	26 16E	27	Biago, Island	54 55N	12 2E	25	Ballina	52 49N	8 26W	13
	Awa, Cape	35 10N	140 30E	35	Biagol	43 22N	24 45E	33	Ballina	54 7N	9 7W	12
	Awa Mountains of	32 12N	50 52E	38	Biaghot	61 21N	0 43W	8	Ballinbole	52 21N	6 54W	13
	Awo, Loch	56 16N	5 13W	9	Biagunda	43 55E	16 25E	26	Ballinbooy	43 20N	10 0W	12
	Awie, River	33 36N	35 25E	37	Bahama Bank,				Ballinbooy	51 48N	8 29W	13
	Ax	42 43N	1 49E	16	Great	23 40N	78 20W	50	Ballinacary	54 2N	7 15W	12
	Axbridge	51 18N	2 49W	8	Bahama Bank,				Ballinacarrick	54 52N	0 10W	12
	Axe, River	51 20N	2 59W	8	Little	26 50N	78 15W	50	Ballinacourty	52 11N	10 5W	13
	Axel	51 16N	3 54E	18	Bahama Islands	25 40N	77 0W	50	Ballinacourty	52 5N	7 32W	13
	Axmouth	50 43N	3 2W	8	Bahama Isle,				Ballinadee	51 43N	8 36W	13
	Axim	5 25E	2 35W	42	Great	26 35N	70 25W	50	Ballinadfad	54 2N	8 17W	12
	Axminster	50 40N	3 0W	8	Bahama, Old				Ballinagar	53 17N	7 18W	13
	Azum	14 25N	30 50E	42	Channel	22 40N	77 45W	50	Ballinagar	53 6N	8 25W	13
	Ay	22 2N	80 2W	50	† Bahar	25 0N	85 30E	39	Ballinagore	53 24N	7 23W	13
	Ayacquil	34 35N	45 40E	36	Bahar	25 8E	85 3E	39	Ballinaghatty	54 35N	7 21W	12
	Ayamonte	37 11N	7 15W	30	Bahar	47 11N	21 5E	23	Ballinablinch	53 28N	9 51W	12
	Ayare	45 47N	7 34E	31	Bahar Bela Me,				Ballinabow	52 14N	10 21W	13
	Ayara	36 48N	35 51E	36	or River with-				Ballinagkellew	54 36N	8 6W	12
	Ayasuluk	37 57N	27 24E	36	out Water	30 16N	30 13E	43	Ballinakill	52 51N	7 19W	13
	Ayash	34 40N	36 6E	36	Bahenhausen	48 0N	10 15E	22	Ballinakill Bay	53 36N	10 0W	12
	Ayata	34 58	59 45E	53	† Bahla	13 0E	42 30W	54	Ballinamona	52 5N	8 36W	13
	Ayant	46 18N	7 26E	17	Baha Blanca	35 0E	62 5W	53	Ballinamore	54 3N	7 46W	12
	Ayer, Aji	1 40E	101 1E	40	Bahia, or S. Sal-				Ballinamore	53 50N	8 50W	12
	Ayer	46 9N	7 37E	17	vador	12 50E	38 15W	54	Ballinamuck	53 52N	7 40W	12
	Ayfo	22 40N	32 10E	43	Bahia, Cape	44 45E	65 40W	51	Ballinamullina	52 2N	7 45W	13
	Ay Jones	70 14N	4 50W	30	Bahia Honda	22 57N	82 50W	50	Ballinasloe	53 20N	8 11W	13
	Aylsbury	51 49N	0 50W	8	† Bahreh	30 58N	30 30E	43	Ballinatack	53 37N	7 25W	12
	Ayllsh, or New-				Bahrlingen	40 16N	8 51E	22	Ballincollig	51 53N	8 32W	13
	chapel	52 23N	7 45W	13	Bahlow	53 10N	11 41E	21	Ballindaggan	52 34N	6 41W	13
	Aylmer, Lake	64 30N	109 0W	45	Bahmasan in the	28 45N	29 6E	43	Ballindangan	53 45N	8 54W	12
	Aylsham	52 48N	1 14E	8	Bahr	36 25N	69 35E	38	Ballindean	56 27N	3 10W	9
	Ayme	45 32N	6 36E	31	Bahr el Azrek,				Ballinderry	53 21N	8 11W	13
	Ayoayo	17 58E	69 37W	52	or Blue River	15 40N	32 50E	42	Ballinderry	54 32N	6 16W	12
	Ayom	39 7N	1 14W	29	Bahr el Abiad,				Ballindrait	54 51N	7 33W	12
	Ayoun	32 40N	36 41E	37	or White R.				Ballinerea	52 19N	7 53W	13
	Ayoun	29 37N	38 40E	43	or El Aleo	12 50N	32 27E	42	Ballingaddy	52 22N	8 30W	13
	Ayr	55 20N	4 37W	9	Bahr Loui, or				Ballingarry	53 1N	8 1W	13
	† Ayr, County	55 27N	4 32W	9	Dead Sea, (La-				Ballingarry	52 34N	7 43W	13
	Ayrno, River	2 0E	61 0W	52	cus Asphaltites)	31 32N	35 37E	37	Ballingarry	52 28N	8 20W	13
	Ayraines	49 57N	1 55E	15	Bahr of Marj	33 25N	36 30E	37	Ballingrane	52 10N	8 23W	12
	Ayre Point	54 27N	4 19W	7	Bahrain Isle	26 3N	80 35E	39	Ballinglough	53 44N	8 26W	12
	Arye, Isle	39 40N	4 34E	29	Bahri River	34 23N	6 24W	44	Ballinghassig	51 45N	8 20W	13
	Aytan	43 30N	129 20E	35	Bahun	39 10N	69 27E	38	Ballinkillen	52 40N	6 55W	13
	Ayton	54 16N	0 30W	7	Balao	2 50E	49 8W	54	Ballinraha	52 8N	10 31W	13
	Ayton	55 51N	2 7W	9	Balcuil	12 20N	75 10E	39	Ballinrobe	53 38E	9 10W	12
	Ayuthia	14 20N	100 36E	35	Bald, El	31 24N	35 19E	37	Ballinskellig			

Alberca Point	17 10E	32	Alta Ver.	17 30N	71 15W	50	Amposla, I.	40 45N	0 17E	20	
Alberca Island	30 38N	14 17E	32	Altavaca, Pts	10 42N	71 30W	52	Amposla	40 41N	0 37E	20
Alife	41 11N	14 16E	31	Alta Gracia				Amphill	52 1N	0 30W	31
Alife C.	50 35N	5 40W	0	(N. Guayana)	7 52N	66 0W	52	Amuraw	35 52N	51 58E	31
Alife K.	56 34N	5 40W	9	Alta Montaña				Amurawyl	47 43N	9 17E	17
Alifa	56 26N	22 26W	34	Great	46 0N	01 30W	35	Amrou, Isle	54 30N	8 26E	25
Alifan	57 57N	12 30E	20	Alta Montaña				Amrou	50 42N	30 51E	43
Aliposta	0 52N	01 26E	39	Lesser	50 0N	06 0W	35	Amro	50 23N	5 35W	44
Alisada	30 22N	0 34W	30	Altamura	40 40N	10 31E	32	Amroer	34 12N	35 44E	37
Alister, Plains of	33 40N	47 20E	30	Altar Pres. del	01 0N	101 55W	49	Amrogl	40 47N	8 40E	17
Aljezur	37 21N	0 52W	30	Altarg Island	57 40N	0 15W	10	Amroldingen	46 45N	7 35E	17
Aljucer	31 56N	1 12W	29	Alba	30 35N	0 4W	29	Amroterlani	42 50N	74 10W	47
Aljustrel	37 55N	8 43W	30	Alba	40 25N	7 30E	17	Amroterlan	52 23N	4 51E	31
Al Kazar	34 50N	5 40W	44	Alben, River	19 57N	23 3E	20	Amroterlan, Is.	25 30N	131 10E	35
Allegouval	53 33N	53 54E	27	Alben	50 32N	12 13E	17	Amroterlan, New			
Alkiva	54 34N	50 10E	27	Altenburg	47 52N	12 15E	23	(Guayana)	5 50N	55 16W	54
Alkunar	52 30N	4 44E	16	Altenburg	50 45N	12 40E	21	Amroterlan Isle			
Alkoha	56 45N	77 0E	30	Altenburg	54 20N	21 0E	24	(Indian Ocean)	30 0E	77 0E	1
Alksay R.	43 45N	47 40E	21	Altenfeld	49 50N	9 35E	32	Amroterlan	40 7N	14 53E	23
Alkiba	33 25E	50 50E	30	Altenfeld	52 41N	15 20E	24	Amroterlan Lake	50 54N	50 54E	59
Alkiba	57 50N	4 30W	10	Altengaard	19 57N	23 0E	20	Amroterlan	37 6N	40 37E	31
Alkiba R.	47 5N	60 5W	46	Altenkrechen	50 41N	7 30E	22	Amroterlan	30 33N	22 0E	34
Alkiba	30 37N	01 10W	48	Altensteg	40 36N	0 27E	22	Amroterlan, I.	17 40E	174 30E	41
Alkiba Shahr	30 24N	21 4E	36	Alto do Chao	30 15N	7 31W	50	Amroterlan	43 4N	2 53W	20
Alkiba	25 0N	02 0E	39	Alto de Chao	55 4N	12 9E	25	Amroterlan	42 13N	4 25W	30
Alkiba	01 41E	39	Alkiba	57 35N	3 0W	10	Amroterlan	70 0N	60 30E	35	
Alkiba	01 11N	1 00E	15	Alkiba	40 62N	8 37E	17	Amroterlan	34 20N	35 51E	37
Alkiba	40 20N	6 24E	17	Alkiba	47 35N	7 10E	15	Amroterlan	71 30N	100 0E	35
Alkiba	56 52N	2 20W	9	Alkiba	40 51N	11 53E	22	Amroterlan	70 50N	100 50E	35
Alkiba	42 12N	7 50W	33	Alkiba	50 30N	4 50W	9	Amroterlan	5 0E	35 52W	54
Alkiba	125 24E	40	Alkiba	43 0N	13 30E	31	Amroterlan	0 22E	36 37W	54	
Alkiba	110 53E	40	Alkiba	43 15N	12 21E	31	Amroterlan	64 0N	177 0W	35	
Alkiba	29 6E	33	Alkiba	32 57E	66 50W	53	Amroterlan	04 0E	167 20E	35	
Alkiba	7 7E	17	Alkiba	51 0N	0 50W	8	Amroterlan	66 20N	167 40E	35	
Alkiba	21 12E	24	Alkiba	50 55N	90 5W	47	Amroterlan	66 20N	167 40E	35	
Alkiba	70 30W	47,48	Alkiba	53 34N	9 55E	25	Amroterlan	44 10N	28 47E	35	
Alkiba	79 0E	30	Alkiba	40 53N	8 30E	17	Amroterlan	37 52N	20 40E	34	
Alkiba	0 28E	21	Alkiba	53 25N	2 22W	17	Amroterlan	53 53E	6 20W	12	
Alkiba	6 14W	13	Alkiba	44 14E	44 14E	36	Amroterlan	41 47N	13 10E	31	
Alkiba	0 0W	12	Alkiba	41 40N	7 44W	30	Amroterlan	34 21N	41 40E	36	
Alkiba	8 40E	22	Alkiba	36 9E	3 46W	9	Amroterlan	50 30N	100 40W	49	
Alkiba	15 20E	23	Alkiba	41 5N	6 47W	30	Amroterlan	52 11N	0 32W	13	
Alkiba	20 25E	24	Alkiba	30 20N	7 30W	30	Amroterlan	42 20N	41 32E	28	
Alkiba	9 10E	21	Alkiba	8 40E	53 30W	54	Amroterlan	43 9N	40 35E	20	
Alkiba	1 51W	7	Alkiba	18 43N	95 43N	40	Amroterlan	4 10N	96 3E	31	
Alkiba	1 27W	7	Alkiba	18 43N	95 44E	49	Amroterlan	17 30N	103 30E	35	
Alkiba	10 11E	25	Alkiba	19 43N	95 44E	49	Amroterlan	3 20N	106 0E	40	
Alkiba	10 15E	25	Alkiba	22 30N	100 47W	50	Amroterlan	36 11E	32 55E	36	
Alkiba	77 10W	50	Alkiba	4 30E	63 16W	52	Amroterlan	36 5N	32 50E	36	
Alkiba	25 22E	23	Alkiba	40 36N	7 15W	30	Amroterlan	1 52E	61 20E	52	
			Alkiba	57 30N	3 29W	10	Amroterlan	44 47N	37 10E	23	
			Alkiba	57 10N	3 54W	10	Amroterlan	30 22N	25 46E	34	
			Alkiba	19 21N	8 35W	30	Amroterlan	1 37E	61 50E	52	
			Alkiba	12 51N	7 54W	30	Amroterlan	0 15N	100 30E	34	
			Alkiba	13 54W	40 50E	49	Amroterlan	3 45E	42 30E	59	
			Alkiba	10 50E	10 50E	31	Amroterlan	12 26N	41 50E	43	
			Alkiba	10 5E	26		Amroterlan				
			Alkiba	24 40E	24		Amroterlan				
			Alkiba	24 40E	33		Amroterlan				
			Alkiba	21 23E	26		Amroterlan				
			Alkiba	3 12W	9		Amroterlan				
			Alkiba	12 43E	22		Amroterlan				
			Alkiba	6 5E	19		Amroterlan				
			Alkiba	8 8E	22		Amroterlan				
			Alkiba	2 12E	16		Amroterlan				
			Alkiba	42 43E	36		Amroterlan				
			Alkiba	65 50W	53		Amroterlan				
			Alkiba	12 35E	25		Amroterlan				
			Alkiba	72 40W	52		Amroterlan				
			Alkiba	64 26W	53		Amroterlan				
			Alkiba	20 10E	44		Amroterlan				
			Alkiba	12 36E	26		Amroterlan				
			Alkiba	7 36E	44		Amroterlan				
			Alkiba	64 48W	52		Amroterlan				
			Alkiba	54 20W	54		Amroterlan				
			Alkiba	84 20W	47		Amroterlan				
			Alkiba	24 8E	34		Amroterlan				
			Alkiba	29 0E	44		Amroterlan				
			Alkiba	32 62E	43		Amroterlan				
			Alkiba	8 1W	30		Amroterlan				
			Alkiba	96 20E	35		Amroterlan				
			Alkiba	49 27E	38		Amroterlan				
			Alkiba	6 57W	30		Amroterlan				
			Alkiba	86 45E	39		Amroterlan				
			Alkiba	32 23E	36		Amroterlan				
			Alkiba	36 26E	36		Amroterlan				
			Alkiba	35 44E	37		Amroterlan				
			Alkiba	80 50W	52		Amroterlan				
			Alkiba	103 30W	49		Amroterlan				
			Alkiba	27 40E	44		Amroterlan				
			Alkiba	13 20E	31		Amroterlan				
			Alkiba	20 42E	34		Amroterlan				
			Alkiba	67 12W	53		Amroterlan				
			Alkiba	83 7W	48		Amroterlan				
			Alkiba	49 45W	54		Amroterlan				





Aroostook, R. 46 44N 67 45W 46  
 Arpaion 41 43N 13 31W 31  
 Arque 10 28N 67 30W 52  
 Arques 40 53N 1 7W 15  
 Arques River 34 45N 91 27W 48  
 Arpillon 39 9N 3 26W 30  
 Arta Mountains 52 51N 8 20W 13  
 Arracan 20 30N 92 53E 33  
 Arrajon 3 4N 41 58W 54  
 Arran, Isle 33 35W 5  
 Arran, Isles 33 7N 9 40W 13  
 Arrancada 40 7N 8 24W 30  
 Arranmore, Island 53 8N 9 45W 13  
 Arras 50 17N 2 46W 15  
 Arraysa 12 16W 47 10W 54  
 Arrou 52 54N 0 21W 16  
 Arrouces 31 58W 60 20W 53  
 Arrisloer 11 5N 79 9W 30  
 † Arrigs, Depart-  
 ment of 42 51N 1 30W 16  
 Arrill 54 41N 9 49W 25  
 Arriba 39 8N 4 94W 30  
 Arron Island 2 45N 101 26W 40  
 Arronches 39 9N 7 7W 30  
 Arrone, It. 41 53N 12 5W 31  
 Arroo Island 6 135 0W 41  
 Arrow Lough 54 3N 8 15W 12  
 Arsoce 36 36N 37 17W 36  
 Arsacides Isles 8 50W 160 50W 41  
 Arschun 54 53N 8 34W 25  
 Arsk 56 0N 50 5W 27  
 Arsouf 32 15N 34 64W 37  
 Arsouf Nahr el 32 13N 34 52W 37  
 Arsous 36 23N 35 28E 36  
 Arsum Nist or  
 Plane Isle 30 32N 24 14W 34  
 Arta 39 41N 3 24W 29  
 Arta 30 12N 21 4E 30  
 Arta B. 39 35N 3 29W 29  
 Arta, Gulf of 30 0N 21 0E 33  
 Arta R. 30 4N 21 2W 33  
 Artaki 40 26N 27 46W 36  
 Artchadinsk 49 46N 43 5E 28  
 Artagna 46 13N 13 14W 31  
 Artenuy 48 5N 1 53W 15  
 Arteru 51 22N 11 19W 24  
 Arthes 52 54N 6 59W 13  
 Arth 47 2N 8 30W 17  
 Arthurct 55 0N 2 58W 7  
 Arhur's Isle 3 38N 176 15W 41  
 Artix 43 24N 0 36W 16  
 Artollna 38 33N 22 17E 34  
 † Artola 50 25N 2 30W 14  
 Artous 33 26N 36 17W 37  
 Artrea 54 36N 6 42W 12  
 Artuek 36 55N 60 55W 38  
 Arvaah 53 55N 7 32W 12  
 Arvo R. 46 14N 6 9W 31  
 Arvert 45 44N 1 11W 16  
 Arvidsjaur 65 44N 19 10W 26  
 Arvika 50 45N 12 31W 26  
 Arvoredo Island 27 4E 48 2W 54  
 Arubah, Cape 25 9N 64 30W 38  
 Aruba 3 48N 61 55W 52  
 Aruana, R. 4 59N 68 14W 52  
 Arudi 43 6N 0 28W 16  
 Aruela 10 25N 7 8W 30  
 Arudnetl, R. 32 25N 34 55W 37  
 Arumacu, R. 1 19N 51 40W 54  
 Arun, R. 50 49N 0 33W 8  
 Arundel 50 51N 0 35W 8  
 Arys 53 48N 21 54W 24  
 Arza, R. 33 18N 7 32W 44  
 Arza 38 36N 48 4E 38  
 Arzamas 55 24N 43 45E 27  
 Arzeo 35 45N 0 15W 44  
 Arzenia 24 45N 51 45W 38  
 Arzillah 35 32N 5 59W 44  
 Arzobispo 41 11N 0 29W 29  
 Arzobispo 38 7N 3 7W 30  
 Asacay, R. 4 17N 69 44W 52  
 Asahan 2 57N 90 14E 40  
 Asakurd 38 4N 43 9E 36  
 Asangoro 15 30W 70 26W 52  
 Asarne 62 36N 14 19W 23  
 Asasp 43 8N 0 38W 16  
 Asben 17 56N 11 20W 42  
 Ashyn 61 20N 13 48W 26  
 Ascar, Djebel 29 0N 32 13W 43

Aspropolita, R. 30 20W 21 7E 34  
 Assaloo 27 20N 52 45W 36  
 † Assam 20 30N 92 0E 39  
 Assche 50 55N 4 12W 19  
 Asser 57 5N 42 31W 36  
 Assogur 21 36N 76 46W 30  
 Assol 63 40N 9 23W 21  
 Assel, or Honey  
 River 31 10W 35 35W 37  
 Assen 52 50N 8 34W 18  
 Assens 55 17N 9 55W 25  
 Assiwa 30 40N 47 42W 36  
 Assinboin River 50 5N 07 0W 45  
 Assing 55 57N 8 40W 25  
 Assial 43 4N 12 35E 31  
 Asso, Fort 38 29N 20 33W 34  
 Assomption, La. 46 15N 74 0W 46  
 Assumpsoin,  
 Lako 40 21N 73 57W 46  
 Assumpcao 0 32W 48 41W 54  
 Assumpcion 25 22W 57 54W 54  
 Assumpcion, La. 2 25W 71 13W 52  
 Assumpcion 11 5N 63 55W 50  
 Assuncon 29 24W 56 45W 54  
 Assye 30 10W 76 5E 39  
 Assynt 60 9N 4 50W 10  
 Assynt, Loch 58 10W 5 4W 10  
 Astanti 30 15N 64 45W 38  
 Astara 38 23N 41 50W 30  
 Astarah, or Et  
 Nikolaia 36 21N 48 35W 38  
 Astaria 43 8N 7 20W 30  
 Astaroth 32 46N 36 5W 34  
 Asten 51 24N 5 40W 18  
 Astet 44 30N 4 44W 16  
 Astohiani 43 43W 25 32E 33  
 Astil 44 50N 8 19W 31  
 Astley, River 39 8N 113 24W 49  
 Astorga 42 26N 6 9W 30  
 Astrabad 36 51N 54 20W 39  
 Astrabad Bay 37 8N 54 0E 30  
 † Astrakhan 47 10N 47 15W 28  
 Astrakhan 46 18N 48 5W 28  
 Astro 37 24W 22 45W 34  
 Astrup 56 7W 10 5E 25  
 Astrup 56 32N 9 25W 25  
 Astura 41 24N 12 48W 31  
 † Asturias 43 10N 5 40W 30  
 Asumar 39 9N 7 12W 30  
 Asuncon 38 52N 110 34W 49  
 Asuncon, Pt. 36 54E 60 25W 53  
 Asuncon, Capa 32 29E 68 17W 53  
 Aswarby 52 58N 0 27W 7  
 Asyoun 29 20N 35 1W 43  
 Atabapo, R. 4 0N 67 53W 52  
 Atacama 21 53E 69 43W 53  
 of  
 Atacama, Pta. 0 57W 79 50W 52  
 Ataka, Djebel 29 51N 32 19W 43  
 Ataka, Ras 29 51N 32 32E 43  
 Atalaya 40 2N 7 21W 30  
 Atamisque 28 42E 63 28W 53  
 Ataquines 41 15N 4 44W 30  
 Ataulanca 17 55N 97 13W 49  
 Atbara, or Tac-  
 asse, or Sittet R. 16 50W 36 10W 42  
 Atcha Isle 52 20N 174 0W 35  
 Atchicoll 37 32N 22 8W 34  
 Atchinsk 55 55N 90 20W 35  
 Atchitaka 56 46N 57 55W 27  
 Atchunnae 35 25N 70 47W 38  
 Atchra, Cape 38 22N 20 34W 34  
 Atosca 42 8N 14 26W 31  
 Atfiel 29 29N 31 21W 43  
 Ath 50 34N 3 46W 19  
 Athabasca 52 0N 118 0W 45  
 Athabasca Lake 59 0N 109 0W 45  
 Athacana L. 49 15N 79 40W 46  
 Athiboy 53 37N 6 52W 13  
 Athierry 53 18N 8 44W 19  
 Athens 77 50N 23 42E 34  
 Athens (Ohio) 39 22N 82 5W 47  
 Athens 33 51N 83 23W 48  
 Athens 46 53N 69 33W 47  
 Athens 41 56N 70 35W 47  
 Athens 35 23N 84 35W 48  
 Atherstone 52 35N 1 32W 8  
 Athilos 40 4N 23 20E 33  
 Athina 41 11W 40 53E 36  
 Athinca 41 27N 8 36W 13  
 Athleague 53 34W 8 12W 12  
 Athlete, or Cast.  
 Pellegrino 32 45N 34 58W 37

Auderville 49 42N 1 50W 15  
 Audierno 40 1N 4 34W 15  
 Audien 52 59N 2 31W 7  
 Audorf 47 37N 12 9W 22  
 Aue, River 52 37N 0 9W 21  
 Auerbach 50 30N 12 27W 32  
 Aufenau 50 18N 9 22W 22  
 Aufschar 37 35N 32 3W 36  
 Auglada 43 8N 6 40W 30  
 Auglosh 37 37N 54 45E 38  
 Auge 49 50W 4 10W 15  
 Augher 54 26N 7 7W 12  
 Auginacloy 54 25N 0 50W 12  
 Aughrim 52 52N 6 10W 13  
 Aughrin 53 10N 8 10W 12  
 Aughris Head 54 17N 6 43W 12  
 Augsburg 48 23N 10 54W 22  
 Augusta 37 15N 15 14W 32  
 Augusta 44 15N 69 52W 47  
 Augusta 34 5E 115 24W 41  
 Augusta 31 15N 89 20W 46  
 Augusta 33 24N 81 50W 48  
 Augustin 32 20E 61 23W 53  
 Augustin 36 45N 7 50W 44  
 Aulis 20 42N 52 8W 30  
 Auckland Isle 60 57E 160 0W 41  
 Aulis, Lower 50 41N 9 37E 18  
 Auldeari 57 34N 3 47W 10  
 Aulendorf 47 57N 9 38W 22  
 Auletta 40 31N 15 24E 32  
 Aulezavik B. 59 40N 63 40W 45  
 Aulne, River 48 18N 4 19W 15  
 Ault 50 5N 1 26W 15  
 Aultmaharra Inn 58 16N 4 29W 10  
 Auma 50 42N 11 54W 22  
 Aunnale 49 47N 1 42E 15  
 Aumetz 49 25E 5 57W 15  
 Aumont 44 41N 3 14W 16  
 † Aunis 40 0N 0 55W 14  
 Aurabad 30 13N 56 27E 38  
 Aurach 49 15N 10 28W 22  
 Auray 47 30N 3 1W 15  
 Aurellan, L. 44 14N 1 14W 16  
 Aurich 53 29N 7 31W 21  
 Aurillac 44 56N 2 25W 16  
 Auroin Auranb. 35 36E 38 16W 36  
 Aurora, Isle 53 10E 48 20W 1  
 Aurora 14 53E 109 40W 41  
 Aurora, Quebra del 50 7 18W 53  
 † Aurungabad 19 20N 75 0E 30  
 Aurungabad 19 55N 75 20E 39  
 Ausenusa 31 6E 62 29W 53  
 Ausherry, Isle 59 4N 2 34W 10  
 Auslita 48 50N 16 40W 23  
 Aumee 47 37N 13 49W 23  
 Ausig 50 39N 13 58W 23  
 Aust 51 36N 2 37W 8  
 Austelitz 49 8N 16 52E 23  
 Austelitz 52 7N 5 17E 18  
 † Australasia 27 0E 150 0E 41  
 † Australia, or  
 New Holland 20 0E 135 0E 41  
 † Australia Felix 37 0E 143 0E 41  
 † Australia, South 30 0E 137 0E 41  
 † Australia, Wes-  
 tern 32 30E 118 30W 41  
 † Austria 46 0N 14 35E 23  
 † Austrian Domi-  
 nions 48 0N 18 0E 23  
 Autangau 32 21N 87 9W 47  
 Auterive 43 22N 1 20W 16  
 Authie River 50 31N 1 36W 15  
 Autryva 50 43N 3 22W 19  
 Autun 46 59N 4 29W 15  
 † Auvergne 45 30N 2 50W 14  
 Auxerre 47 47N 3 35W 15  
 Aux Lievres, R. 45 30N 75 25W 46  
 Auxon 48 7N 3 56E 15  
 Auxonne 47 13W 5 24W 15  
 Anxy 50 13N 9 10W 15  
 Ausing 48 4N 11 50W 22  
 Ava 21 45N 95 53E 35  
 Ava 35 31N 48 52W 38  
 Avalos 39 43E 63 52W 53  
 Avalon 47 30N 3 50W 15  
 Avanon 38 50N 34 30E 36  
 Avart Verra 40 52N 29 45W 33  
 Avdmo, Port 33 34N 27 13W 36  
 Avdino 34 40N 32 42W 36  
 Ave River 41 21N 8 38W 30  
 Avechica, River 7 0N 61 25W 52  
 Avegnon 46 12N 8 46W 17  
 Avetro 3 10E 55 15W 54

Aylsh, or New-  
 chapel 52 23N  
 Aylmer, Lake 51 30N  
 Aylsham 52 41N  
 Ayno 45 32N  
 Ayoyo 17 54W  
 Ayora 30 7N  
 Ayoun 32 40N  
 Ayour 29 37N  
 Ayra 55 21N  
 † Ayra, County 55 27N  
 Ayraon, River 2 0E  
 Ayrales 49 57W  
 Ayre Point 54 27N  
 Ayre, Isle 39 40N  
 Ayton 43 30N  
 Ayton 54 16N  
 Ayton 55 51N  
 Ayuthia 14 21W  
 Ayutha 16 51N  
 Az 51 0N  
 Azna 10 21N  
 Azuel-eit 24 57N  
 Azambuela 30 16N  
 Azamor 31 15N  
 Azani 30 40N  
 Azulvan 30 50N  
 Azerebad 14 3N  
 Azerah 48 28N  
 † Azerbajan 37 40N  
 † Azogrod, River 3 1E  
 Azimger 26 7N  
 Azimurgine 24 30N  
 Azmoes 47 6N  
 Azon Isle 69 45W  
 Azores, Isles 38 0N  
 Azotus, or Aodod 31 51N  
 Azov 46 59N  
 Azov, Sea of 46 18N  
 Azur 27 31E  
 Azungu 30 11N  
 Azuela River 0 2N  
 Asul, River 36 0E  
 Azuel 10 50E

B

Band, El 22 20N  
 Band, or Helad 34 2N  
 Band's River 64 30N  
 Banar 47 12N  
 Banar 53 8N  
 Banardwyk 51 42N  
 Banario 51 22N  
 Banrio 51 26N  
 Bab-el-Mandeb,  
 Sea of 12 15W  
 Bab-el-Mandeb  
 Strait 13 0W  
 Babu, Cape 30 26N  
 Baha, Cape 41 10N  
 Baha-Daugli 44 26N  
 Bahalian 30 22N  
 Bahakumber 37 15W  
 Bahaukache 41 14N  
 Babelthorp, Isle 7 30N  
 Bahrenhausen 50 0N  
 Babensk 67 30N  
 Babl, Point 2 30N  
 Bablach 44 8N  
 Bablacora 30 3N  
 Babikon 47 15N  
 Babinovitch 54 52N  
 Babispe 30 45N  
 Babocsa 46 3N  
 Baboga 41 20N  
 Babuan Isle 5 15N  
 Babuyans Isles 19 30N  
 Bacalar 11 6E  
 Bacalar 18 34N  
 Baccars, Sa 37 11E  
 † Baccarah,  
 Plain of 29 0W  
 Baccanuchi 31 42N  
 Bach, River 54 4W  
 Baciin 29 57W  
 Bachmatlogovak 46 4N  
 Bachrina 41 28N  
 Back Head 53 9N  
 † Backqueen 29 8S  
 Backmark 56 27N





NAMES.	LAT.	LONG.	No. of Map.	NAMES.	LAT.	LONG.	No. of Map.	NAMES.	LAT.	LONG.	No. of Map.
Ballyliffin	55 16N	7 23W	12	Bann Bridge	53 37N	6 25W	13	Barrado Istapa, or			
Ballylinan	52 57N	7 2V	13	Bann River	55 11N	6 47W	12	Pta. Guatimala	14 10N	91 30W	49
Ballytonford	52 32N	9 29W	13	Bann, River	52 32N	6 32W	13	Barras das Velhas	16 57S	45 12W	54
Ballylough	55 10N	6 30W	12	Bannalec	47 56N	3 42W	15	Barracas	40 3N	0 46W	29
Ballymaart	54 35N	5 53W	12	† Bannat	45 23N	21 23E	23	Barraco	30 25S	71 40W	53
Ballymaart Head	51 58N	7 35W	13	Bannettes, Les	43 23N	5 34E	16	Barrada, River	33 31N	36 22W	37
Ballymackean	51 39N	8 33W	13	Bannoek Bourn	56 5N	3 53W	9	Barrado, R.			
Ballymackney	53 57N	6 40W	12	Bannow	52 11N	6 46W	13	Grande	12 21S	44 0W	54
Ballymacraick	53 43N	7 45W	12	Bannow B.	52 10N	6 48W	13	Barranachalla	28 25S	28 12W	44
Ballymacward	53 23N	8 20W	13	Banojelloh	39 44N	12 17E	44	Barranca Pt.	29 21N	71 18W	53
Ballymagaragh	53 16N	7 2W	12	Banos	41 27N	5 47W	30	Barranca	8 17N	62 50W	52
Ballymagauran	54 3N	7 30W	12	Banoveze	44 57N	20 25E	23	Barrancas	32 14S	61 50W	53
Ballymagorry	54 52N	7 27W	12	Banrenes	42 37N	6 57W	30	Barranquitos	32 46S	64 5W	53
Ballymahon	53 34N	7 43W	12	Banssch, River	50 0N	10 57E	22	Barranquilla	10 56N	74 49W	52
Ballymarle	51 46N	8 29W	13	Banshlagh	52 26N	8 0W	13	Barras	3 47S	41 20W	54
Ballymena	54 52N	6 17W	12	Banswarra	23 35N	74 26E	39	Barras, F.	5 44S	49 35W	54
Ballymenagh	55 20N	7 10W	12	Bantal	3 0S	101 52E	40	Barrax	30 5N	9 22W	29
Ballymire	54 13N	6 30W	12	Bantam	6 38	100 16E	40	Barro la	48 55N	0 41E	15
Ballymoat	54 6N	6 27W	12	Bantekoe Isle	73 50N	21 0W	45	Barre la	45 53N	1 5E	16
Ballymoes	53 41N	8 20W	12	Bantry	51 41N	9 25W	13	Barreme	43 36N	6 22E	16
Ballymoey	55 4N	6 32W	12	Bantry, Bay	51 35N	9 58W	13	Barren Isle	12 35N	94 0E	40
Ballymony	51 44N	8 53W	13	Banyu Wangi	8 16S	114 22E	40	Barren, Isle	1 20N	106 18E	40
Ballymore Eustace	53 6N	6 36W	13	Bapaume	50 6N	2 52E	15	Barren Isles			
Ballymacraian	54 3N	6 21W	12	Bapow	23 32N	66 43E	38	(Madagascar)	18 35S	43 3E	42
Ballynelash	52 54N	6 16W	13	Baputasa	20 13N	28 6E	44	Barrie Isle	45 46N	62 40W	46
Ballynahinch	54 24N	5 55W	12	Bar	49 6N	27 50E	28	Barrien	52 57N	8 51E	21
Ballynanna	53 56N	7 21W	12	Bar le Duc	40 45N	5 9E	15	Barrios, Los	36 14N	5 30W	30
Ballynacroon	54 46N	7 3W	12	Bar sur Aube	48 13N	4 45E	15	Barros	36 20N	6 10W	30
Ballyneen	51 44N	8 55W	13	Bar sur Seine	48 0N	4 24E	15	Barrow	70 53N	0 24W	7
Ballyness	55 9N	8 7W	12	Barabintzi	56 20N	78 0E	35	Barrow, Point	71 10N	156 20W	45
Ballyness H.	55 10N	8 5W	12	Baracoa el Yaque	20 14N	74 20W	50	Barrow, River	52 15N	7 0W	13
Ballylneakeeny	53 46N	6 20W	12	Baruen	47 45N	6 37E	22	Barrow's Isle			
Ballynode	54 18N	8 24W	12	Barak River	24 12N	01 5E	39	(New Holland)	20 50S	115 15W	41
Ballynowlan	53 12N	7 6W	13	Barak	24 46N	11 15E	44	Barry	56 29W	2 44W	9
Ballynure	53 14N	7 2W	13	Barakll	42 10N	22 43E	33	Barry	53 36W	7 42W	12
Ballypatrick	52 23N	7 32W	13	Baralass	64 30N	134 30E	35	Barry Head	51 43N	8 17W	13
Ballyporeen	52 16N	8 3W	13	Barum Mountain	24 5N	33 16E	43	Barrychilbean	56 15S	5 31W	9
Ballyragget	52 46N	7 19W	13	Baram Point	4 20N	113 30E	40	Barryville	35 40N	88 2W	49
Ballyroan	52 56N	7 18W	13	Baramous, Mo-				Barzdorf	53 5N	13 4E	21
Ballyroan	54 43N	6 32W	12	nastery of	30 19N	30 18E	43	Barzabat	28 43N	30 46E	43
Ballyroney	54 15N	6 7W	12	Bara	54 20N	28 35E	27	Barzab	56 18N	21 12E	27
Ballyrosky Point	55 15N	7 44W	12	Baranca	4 32E	76 30W	51	Barzstein	54 16N	20 40N	24
Ballyshannon	53 6N	6 49W	13	Baranow	50 31N	21 35E	23	Barzfield	49 14N	21 17E	23
Ballyshannon	54 29N	8 13W	12	Baranyavar	45 40W	18 40E	23	Barzhen	54 12N	21 20E	24
Ballyspellan Spa	52 44N	7 32W	13	Baraque, la	47 13N	5 0E	15	Barzhelemy	45 3N	4 47E	16
Ballysumaghan	54 11N	8 20W	12	Baraque, la	45 11N	3 8E	16	Barzin, River	41 35N	32 12E	36
Ballytelgue Bay	52 8N	6 40W	13	Baraque	46 45N	1 16W	15	Barzon	53 41N	0 28W	7
Ballytore	53 1N	6 49W	13	Baratto, Points	43 1N	10 30E	31	Barzon	54 4N	0 56W	7
Ballyturn	53 4N	6 44W	13	Barau	49 7N	14 5E	23	Barzon	53 40N	2 45W	7
Ballyvaghane Bay	53 9N	9 8W	13	Barbacena	21 15S	44 42W	54	Barvas	58 20N	6 34W	10
Ballyvary	53 54N	9 5W	12	Barbadoes Isle	13 10S	60 40W	50	Barvas, Hills of	58 16W	6 35W	10
Ballyvear	56 19N	5 35W	9	Barbage	51 21N	1 40W	8	Barvena	50 19N	5 15E	19
Ballyvoll Head	52 6N	7 29W	13	Barbar	34 28N	7 2E	44	Baru Isle	10 15N	75 45W	52
Ballyvowiny	51 56N	9 8W	13	Barbara	31 31N	34 32E	37	Barury River	0 58S	63 7W	52
Ballywalter	54 44N	6 2W	12	† Barbary	33 0N	4 0E	44	Baruth	52 3N	13 31E	24
Ballywater	54 32N	5 31W	12	Barbas, Cape	22 15N	16 40W	42	Barwede	52 33N	10 45N	21
Balm	53 6N	14 32E	24	Barastro	41 55N	0 9E	29	Bas Isle	48 45N	4 3W	15
Balmacellan	55 5N	4 7W	9	Barberino	43 33N	11 18E	31	Basardilla	41 4N	4 1W	30
Balmaglie	54 57N	4 0W	9	Barbezeux	45 20N	0 11W	16	Basconillos	42 40N	3 56W	30
Balmerino	56 24N	3 1W	9	Barbhoj	29 6N	66 48E	38	† Base	47 20N	7 41E	17
Balmonte	40 18N	7 20W	30	Barbitza	37 30N	22 49E	34	Basel River	47 34N	7 26E	17
Balnothown	53 21N	7 47W	13	Barbonne	48 30N	3 40E	15	Bashee River	32 11E	28 41E	44
Balok Stein	54 45S	8 29E	25	Barbourville	36 55N	83 48W	48	Bashee Isles	30 20N	122 0E	40
Balolja	55 5S	22 44E	27	Barboza	21 38S	43 30W	54	Basht	40 29N	51 0E	38
Balquhildar	56 21N	4 10W	9	Barbuda Isle	17 45S	61 53W	50	Basiento	40 37N	15 9E	32
Balquharr	57 2N	2 10W	10	Barca	38 49N	6 58W	30	Basilazza, Isle	38 30N	15 9E	32
Balquharry	53 35N	6 12W	12	Barca	32 35N	20 50E	42	† Basilicata	40 20N	16 5E	32
Balsan Lake	44 35N	78 54W	46	Barca	41 45N	8 23W	30	Basillo	30 9N	22 44E	34
Balsanias	8 50S	63 21W	54	Barcaja Lake	34 55S	01 30W	53	Baslingstoke	51 16S	1 5W	9
Balsaplntado	37 41N	1 13W	29	Barcardine Cape	56 32N	8 27W	9	Baslkoutchukob,	Cape 17 10S	122 20E	41
Balsan	6 34E	78 0W	52	Barcarotta	38 29N	6 46W	30	Lake	46 5N	46 48E	28
Balta	47 56N	29 44E	28	Barcellos	41 32N	8 32W	30	Baslu	53 15N	1 38W	7
Balta Isle	60 45N	0 47W	10	Barcelona	0 56S	63 15W	52	Basutinska	58 6N	34 27W	27
Baltadji	44 44N	21 4E	33	Barcelona, New	10 10N	64 48W	52	Basra, River	29 55N	49 20E	30
Baltongh	55 1N	6 52W	12	Barceloneta	6 40N	63 10W	52	Bas, Isle	50 5E	2 37W	9
Baltic Sea	57 30N	19 0W	1	Barcelonette	44 23N	6 38E	16	Bas Strait	39 50S	147 30E	41
Baltin	31 35N	31 8E	43	Barcena	43 8N	3 52W	30	Basu, Grand	6 10N	9 45W	42
Baltmore	51 29N	9 20W	13	Barclanos	42 0N	5 6W	30	Basum, Grand	5 37N	4 0W	42
Baltmore Harbour	51 28N	9 21W	13	Barco, El	40 29N	5 29W	30	Basuu	47 55N	3 31E	15
Baltimore				Barco, El	42 24N	7 14W	30	Basuu, El	41 10N	19 57E	33
(Maryland)	30 18N	76 38W	47	Barcoor	13 17N	74 50E	39	Basuano	45 47N	11 49E	31
Baltinglass	52 57N	6 42W	13	Bardaklu	39 14N	30 17W	36	Basarova	56 10N	31 37E	27
Baltrigen	48 10N	9 52E	23	Barderup	54 45N	0 21E	25	Basu, Cape	18 45N	57 60E	35
Baltrum Isle	53 44N	7 24E	21	Bardi	44 30N	0 51E	31	Basu, Grand	16 50N	94 63E	40
Balundo	12 35S	17 5E	42	Bardia, Isle	10 45N	99 33E	40	Basestorf	47 27N	8 36E	17
Balvaah Bay	54 3N	4 43W	7	Bardines River	33 31N	36 22E	37	Basu Torro	16 0N	61 45W	50
Balvenie Castle	57 28N	3 12W	10	Bardis	26 10N	31 57E	43	Basu Terre			
Balward Inn	57 22N	3 38N	10	Bardorf	52 21N	11 2E	21	(St Kitt's)	17 19N	62 50W	50
Balymurphy	52 54N	6 52W	13	Bardsey Isle	52 46N	4 46W	8	Bassey	11 12N	125 12E	40
Balymore	53 29N	7 37W	12	Bardua	36 0N	22 37E	34	Basuotoo	26 37E	27 45E	44
Balmborg	40 52N	10 59E	22	Barca	39 38N	8 14W	30	Basuorah, or			
Balmborough	55 37N	1 43W	7	Barada	23 0N	32 38E	43	Basu	30 33N	47 33E	38
Balbouk	14 30N	0 25W	42	Barages	42 54N	0 4E	16	Basu	41 20N	22 0E	36
Balbul River	11 12E	47 4W	54	Barahly	28 90N	79 19E	39	Basu, Tol.	30 32N	31 32E	43
Balbus, Bay	31 20E	26 10E	44	Baraira	9 40N	12 40W	42	Basu	41 43N	0 26E	31
Balbeean	34 35N	68 24E	39	Baralms	2 0S	63 40W	54	Basu de Soron	43 1N	1 25E	16

# TO BLACK'S GENERAL ATLAS.

PLACES.	LAT.	LONG.	No. of Map.	NAMES.	LAT.	LONG.	No. of Map.	NAMES.	LAT.	LONG.	No. of Map.	NAMES.	LAT.	LONG.	No. of Map.
Istapa, or	14 10N	91 30W	49	Bauerwitz	50 6N	18 4E	24	Beering's Isle	55 0N	166 30E	35	Belamitis, River	48 50N	68 40W	26
ustimala	16 57N	45 12W	54	Bauge	47 32N	0 6W	15	Beering's Strait	66 0N	160 0W	45	Belt, Little	10 0N	9 58W	25
us Velhas	40 3N	0 40W	29	Bauke River	47 0N	07 20E	35	Beering's, or				Belt, Great	10 6N	9 58W	25
	30 25E	71 40W	53	Baul	37 27N	3 2W	30	Kamtchatka Sea	60 1W	175 0W	45	Beltany	54 51N	7 28W	12
River	33 31N	36 22W	37	Bauma	47 23N	8 51E	17	Beckow	52 7N	14 15E	24	Beltchov	43 38N	25 26E	33
	12 91E	44 0W	54	Baum los Dames	47 21N	6 25W	16	Beckow	52 7N	14 15E	24	Beltchov	43 38N	25 26E	33
achalle	28 25E	59 12W	44	Baumber	53 13N	0 12W	7	Beckow	52 7N	14 15E	24	Beltchov	43 38N	25 26E	33
a Pt.	29 21E	71 18W	53	Baumholder	49 30W	7 21E	22	Beckow	52 7N	14 15E	24	Beltchov	43 38N	25 26E	33
	8 17N	62 50W	53	Baunboy	54 8N	7 41E	12	Beckow	52 7N	14 15E	24	Beltchov	43 38N	25 26E	33
	32 14E	61 50W	53	Baunel	40 13N	9 30E	32	Beckow	52 7N	14 15E	24	Beltchov	43 38N	25 26E	33
	32 46E	64 6W	53	Baune	51 14N	9 25E	21	Beckow	52 7N	14 15E	24	Beltchov	43 38N	25 26E	33
	10 56N	74 49W	52	Baupano	6 54E	74 30W	52	Beckow	52 7N	14 15E	24	Beltchov	43 38N	25 26E	33
	3 47E	49 28W	54	Baures, River	13 14E	63 50W	52	Beckow	52 7N	14 15E	24	Beltchov	43 38N	25 26E	33
	5 44E	49 28W	54	Bauset Le	43 13N	5 40E	16	Beckow	52 7N	14 15E	24	Beltchov	43 38N	25 26E	33
	30 5N	2 32W	29	Bautersen	50 51N	4 48E	19	Beckow	52 7N	14 15E	24	Beltchov	43 38N	25 26E	33
	48 55N	0 41E	15	Bautson	51 10N	14 25E	21	Beckow	52 7N	14 15E	24	Beltchov	43 38N	25 26E	33
	45 53E	1 3E	16	Bavaria	50 17N	3 40E	15	Beckow	52 7N	14 15E	24	Beltchov	43 38N	25 26E	33
	43 56N	6 22E	16	Bayer	49 0N	11 20E	22	Beckow	52 7N	14 15E	24	Beltchov	43 38N	25 26E	33
	12 35N	94 0E	40	Bavel	51 33N	4 53E	18	Beckow	52 7N	14 15E	24	Beltchov	43 38N	25 26E	33
Isle	1 20N	106 18E	40	Bavendorf	53 16N	10 27E	21	Beckow	52 7N	14 15E	24	Beltchov	43 38N	25 26E	33
				Bavia	59 11N	101 54W	49	Beckow	52 7N	14 15E	24	Beltchov	43 38N	25 26E	33
				Baw	54 50N	9 22E	25	Beckow	52 7N	14 15E	24	Beltchov	43 38N	25 26E	33
				Bawdewell	52 46N	1 0E	8	Beckow	52 7N	14 15E	24	Beltchov	43 38N	25 26E	33
				Bawsey	52 0N	1 24E	8	Beckow	52 7N	14 15E	24	Beltchov	43 38N	25 26E	33
				Bawtry	53 26N	1 0W	7	Beckow	52 7N	14 15E	24	Beltchov	43 38N	25 26E	33
				Baxen	51 13N	5 53E	18	Beckow	52 7N	14 15E	24	Beltchov	43 38N	25 26E	33
				Baxo, El Chaco	25 45E	70 25W	53	Beckow	52 7N	14 15E	24	Beltchov	43 38N	25 26E	33
				Baxo, Guasco	28 47E	70 24W	53	Beckow	52 7N	14 15E	24	Beltchov	43 38N	25 26E	33
				Bay Lake	14 27N	121 10E	40	Beckow	52 7N	14 15E	24	Beltchov	43 38N	25 26E	33
				Baya	44 28N	32 12E	33	Beckow	52 7N	14 15E	24	Beltchov	43 38N	25 26E	33
				Baynd	30 0N	31 14E	43	Beckow	52 7N	14 15E	24	Beltchov	43 38N	25 26E	33
				Bayas	36 44N	36 16E	36	Beckow	52 7N	14 15E	24	Beltchov	43 38N	25 26E	33
				Bayat, Isle	20 34N	121 55E	40	Beckow	52 7N	14 15E	24	Beltchov	43 38N	25 26E	33
				Bayald	38 50N	42 34E	36	Beckow	52 7N	14 15E	24	Beltchov	43 38N	25 26E	33
				Bayard	39 23N	44 6E	36	Beckow	52 7N	14 15E	24	Beltchov	43 38N	25 26E	33
				Bayasoon	38 37N	67 56E	38	Beckow	52 7N	14 15E	24	Beltchov	43 38N	25 26E	33
				Bayeux	49 16N	0 42W	15	Beckow	52 7N	14 15E	24	Beltchov	43 38N	25 26E	33
				Bayen	38 6N	3 44W	30	Beckow	52 7N	14 15E	24	Beltchov	43 38N	25 26E	33
				Bayona	42 5N	8 49W	50	Beckow	52 7N	14 15E	24	Beltchov	43 38N	25 26E	33
				Bayona, River	22 40N	105 8W	49	Beckow	52 7N	14 15E	24	Beltchov	43 38N	25 26E	33
				Bayonne	43 20N	1 29W	16	Beckow	52 7N	14 15E	24	Beltchov	43 38N	25 26E	33
				Bayonno Bay	22 5E	105 45W	49	Beckow	52 7N	14 15E	24	Beltchov	43 38N	25 26E	33
				Bayreuth	49 57N	11 30E	22	Beckow	52 7N	14 15E	24	Beltchov	43 38N	25 26E	33
				Bayreuth	49 57N	11 30E	22	Beckow	52 7N	14 15E	24	Beltchov	43 38N	25 26E	33
				Bayugo	8 26N	125 53W	40	Beckow	52 7N	14 15E	24	Beltchov	43 38N	25 26E	33
				Bazagona	39 55N	5 46W	30	Beckow	52 7N	14 15E	24	Beltchov	43 38N	25 26E	33
				Bazarkhan	37 27N	29 10E	36	Beckow	52 7N	14 15E	24	Beltchov	43 38N	25 26E	33
				Bazaruta Isles	21 20E	35 40E	32	Beckow	52 7N	14 15E	24	Beltchov	43 38N	25 26E	33
				Bazas	44 26N	0 15W	16	Beckow	52 7N	14 15E	24	Beltchov	43 38N	25 26E	33
				Bazaga	43 27N	1 36E	16	Beckow	52 7N	14 15E	24	Beltchov	43 38N	25 26E	33
				Bazilpoor	28 13N	72 28E	39	Beckow	52 7N	14 15E	24	Beltchov	43 38N	25 26E	33
				Bazaga, la	46 7N	0 8E	15	Beckow	52 7N	14 15E	24	Beltchov	43 38N	25 26E	33
				Beaconsfield	51 26N	0 30W	8	Beckow	52 7N	14 15E	24	Beltchov	43 38N	25 26E	33
				Beaugh, L.	54 50N	7 57W	12	Beckow	52 7N	14 15E	24	Beltchov	43 38N	25 26E	33
				Beaugh, L. Nu.	55 2N	8 0W	12	Beckow	52 7N	14 15E	24	Beltchov	43 38N	25 26E	33
				Beaugh, B.	16 40E	129 30E	41	Beckow	52 7N	14 15E	24	Beltchov	43 38N	25 26E	33
				Beal River	51 42N	9 34W	13	Beckow	52 7N	14 15E	24	Beltchov	43 38N	25 26E	33
				Bealderig B.	54 10N	9 31W	12	Beckow	52 7N	14 15E	24	Beltchov	43 38N	25 26E	33
				Bealen	51 55N	8 7E	21	Beckow	52 7N	14 15E	24	Beltchov	43 38N	25 26E	33
				Bealnmster	50 49N	2 44W	8	Beckow	52 7N	14 15E	24	Beltchov	43 38N	25 26E	33
				Beann Hind	55 27N	5 9W	9	Beckow	52 7N	14 15E	24	Beltchov	43 38N	25 26E	33
				Beann Creek, Great	42 28N	82 30W	46	Beckow	52 7N	14 15E	24	Beltchov	43 38N	25 26E	33
				Beann Haven	51 28N	9 55W	13	Beckow	52 7N	14 15E	24	Beltchov	43 38N	25 26E	33
				Beann Isle	51 38N	9 50W	13	Beckow	52 7N	14 15E	24	Beltchov	43 38N	25 26E	33
				Beann Isles	70 15N	162 0E	35	Beckow	52 7N	14 15E	24	Beltchov	43 38N	25 26E	33
				Beann, Isle	75 30N	15 0E	1	Beckow	52 7N	14 15E	24	Beltchov	43 38N	25 26E	33
				Beann Lake	56 20N	124 30W	45	Beckow	52 7N	14 15E	24	Beltchov	43 38N	25 26E	33
				Beann Lake, the				Beckow	52 7N	14 15E	24	Beltchov	43 38N	25 26E	33
				Beann, Great	66 0N	121 0W	45	Beckow	52 7N	14 15E	24	Beltchov	43 38N	25 26E	33
				Beard	46 51N	3 21E	15	Beckow	52 7N	14 15E	24	Beltchov	43 38N	25 26E	33
				Beardoon	36 18N	55 47E	38	Beckow	52 7N	14 15E	24	Beltchov	43 38N	25 26E	33
				Beata Isle	17 35N	71 14W	50	Beckow	52 7N	14 15E	24	Beltchov	43 38N	25 26E	33
				Beauce	46 15N	70 40W	46	Beckow	52 7N	14 15E	24	Beltchov	43 38N	25 26E	33
				Beauchenes, Isle	53 20E	58 40W	51	Beckow	52 7N	14 15E	24	Beltchov	43 38N	25 26E	33
				Beaufort	32 39E	22 44E	44	Beckow	52 7N	14 15E	24	Beltchov	43 38N	25 26E	33
				Beaufort, Cape	69 23N	163 30W	45	Beckow	52 7N	14 15E	24	Beltchov	43 38N	25 26E	33
				Beaufort, Ft.	32 44E	26 36E	44	Beckow	52 7N	14 15E	24	Beltchov	43 38N	25 26E	33
				Beaufort	50 12N	3 50E	15	Beckow	52 7N	14 15E	24	Beltchov	43 38N	25 26E	33
				Beaufort	46 34N	5 26E	15	Beckow	52 7N	14 15E	24	Beltchov	43 38N	25 26E	33
				Beaufort, Ft.	34 26E	20 50W	44	Beckow	52 7N	14 15E	24	Beltchov	43 38N	25 26E	33



# INDEX TO BLACK'S GENERAL

NAME.	LAT.	LONG.	No. of Map.	NAME.	LAT.	LONG.	No. of Map.	NAME.	LAT.	LONG.	No. of Map.	NAME.	LAT.	
Bergara	43 3W	2 23W	29	Blasco	46 10N	8 57E	17	Biri	40 56N	10 27E	26	† Bled Sidi	26 40N	
Bergere	44 51N	0 27E	16	Biasco	46 20N	8 53W	31	Birney	40 37N	52 14E	38	Blessam	53 15N	
Bergere, la	45 52N	3 43E	16	Biaudos	43 33N	1 20W	16	Birnabach	40 27N	13 4E	22	† Bled el Jerred	32 0N	
Bergsholtz	53 35N	10 43E	25	Blav	38 41N	0 49W	29	Birnbaum	52 34N	15 54N	24	Bleegum	53 15N	
Bergsholtz, ha	43 13N	23 16E	33	Biban, Al	33 15N	11 11W	44	Birnie, Old	13 3N	13 30E	42	Bleg Haulc	57 2N	
Bergsholtz River	39 0W	46 45E	28	Bibbe	29 1N	31 5E	43	Birnie, New	12 50N	14 10E	42	Blecherodo	51 27N	
Bergsholhook	51 50N	4 29E	18	Bibbieng	43 42N	11 49E	31	Birnie's Isle	3 40N	171 0W	1	Wlecherodo	51 27N	
Bergues	50 50N	2 26W	15	Bibbona	43 15N	10 32E	31	Birnie's Isle	3 14E	171 35W	41	Wlestein	49 38N	
Bergun	46 30N	9 46E	17	Biberach	48 6N	9 40E	22	Biron	44 30N	0 50E	16	Wleiswyk	52 1N	
Berhent	30 6E	26 59E	44	Biberac	45 15N	0 18E	16	Bironico	46 7N	8 56E	17	Wlelling	8 15E	
Berid, Nahr el	34 35N	35 55E	37	Biberist	47 10N	7 35E	7	Birr, or Parsons-	53 6N	7 53W	13	Wlere	47 19N	
Berigan	32 44N	2 13E	44	Bibert	49 36N	10 31E	22	town	53 6N	7 53W	13	Wlesington	53 10N	
Berikiel	49 23W	48 6E	26	Biburg	48 23N	10 46E	22	Birr	51 11E	17 11E	17	Wlet	40 54N	
Beringen	51 3N	5 12E	19	Bic, Isle	40 16N	60 51W	46	Biran, Brough	59 0N	3 10W	10	Wletsoe	52 14N	
Berla	25 25N	29 35E	43	Bicester	51 54N	1 9W	8	Birso	57 4N	2 45W	10	Wletbeuren	48 26N	
Berislav	46 45N	33 20E	28	Bichlstat	43 44N	21 3E	33	Birre, River	47 34N	7 37E	17	Wlewfields	18 12N	
Berjell	51 10N	5 20E	18	Bickaneer	28 5E	73 25E	39	Birak	55 18N	55 19E	27	Wlewfields	11 54N	
Berka	50 55N	10 6E	21	Biconico	46 8N	8 58E	31	Birterbuy Bay	53 23N	9 53W	13	Wlewfields, River	11 55N	
Berkel, River, the	52 8N	8 12E	10	Bicudo	17 42E	45 2W	54	Biruz	51 42N	26 31E	28	Wlexen	53 32N	
Berkeley	51 42N	2 28W	8	Bidar	43 20N	1 39W	16	Bisbal, La	41 50N	3 1E	29	Wleybach	47 11N	
Berkersdorf	50 42N	12 53E	22	Bideford	51 2N	4 12W	8	Biscay, Bay of	45 0N	5 0W	1	Wleynard, le	44 27N	
Berkhamstead	51 45N	0 34W	8	Bideford Bay	51 4N	4 20W	8	† Biscay	43 13N	2 57W	29, 30	Wlida	36 22N	
Berki	46 24N	18 2E	23	Bidenbach	49 45N	8 40E	22	Biscaglia	41 17N	16 32E	31	Wlidencastel	49 16N	
† Berkshire	51 34N	1 7W	8	Biebapautze	42 58N	19 19E	33	Bischhoffstein	54 5N	20 51E	24	Wlind, H.	40 50N	
Berlanga	30 15N	5 50W	30	Bieber	50 11N	9 25E	22	Bischofsburg	53 51N	20 57E	24	Wlink Klip	28 15E	
Berlasent	48 44N	13 23E	22	Bieberau	49 36N	8 49E	22	Bischofshagen	52 11N	8 42E	21	Wllis	35 53N	
Berlicum	51 40N	5 24E	18	Bieez	49 44N	21 19E	23	Bischofsheim	49 37N	9 41E	22	Wllitar	8 12E	
Berlikum	53 15N	5 36E	18	Biehla	51 2N	13 50E	17	Bischofsverda	51 7N	14 10E	21	Wllinthal	54 15N	
Berlin	52 28N	13 21E	24	Biel Gorod	50 38N	36 41E	28	Bischofszell	47 30N	9 12E	17	Wllobonka	38 6N	
Berlingas Isles	30 26N	9 30W	30	Bielaja Taerkov	49 47N	30 7E	28	Bishop Froome	52 8N	2 30W	8	Wllockhorst	52 17N	
Bermeja, T.	36 21N	6 9W	30	Bielefeld	52 1N	8 3E	21	Bishop's Isle	0 55E	175 50E	41	Wllockhouse	45 34N	
Bermeja Isle	22 36N	91 24W	49	Bielew	53 45E	36 5E	28	Bishop's Castle	52 30N	2 59W	8	Wllockzyl	52 44N	
Bermeja Head	41 15E	63 0W	53	Bielia	45 31N	1 2E	31	Bishop Auckland	54 40N	1 31W	7	Wlloems	29 21E	
Bermejo, River	22 32E	64 20W	53	Bielo Ozero	45 2N	46 47E	28	Bisignano	39 31N	16 20E	32	Wlloem Fountain	31 34E	
Bermejo, River	27 3E	58 27W	53	Bielo, Lake	60 6N	37 10E	27	Bisooa	27 31N	80 52E	30	Wllois	47 34E	
Bernudas Isles	32 15N	64 30W	1	Bieleo More, or	White Sea	06 0N	30 0E	27	Bistriz	46 46N	26 10E	33	Wlloody Foreland	
Bern Castel	49 57N	7 2E	22	Bielol	55 51N	32 47E	27	Bistrizora	47 5N	25 0E	23	Wlloint	55 9N	
† Bern	46 55N	7 38E	17	Bielol	47 59N	40 0E	10	Bizpra	48 31N	24 12E	23	Wlloomington	39 9N	
Bern	46 57N	7 28E	17	Bielol	47 59N	40 0E	10	Biztra	40 21N	0 35W	29	Wlloosom Point	19 52N	
Bernalda	40 21N	16 38E	32	Bielokalitvenak, U.	48 13N	40 32E	28	Biztrizza	47 8N	24 23E	23	Wllooustrud	55 52N	
Bernardino, S.	12 53N	194 10E	40	Bielozersk	60 1N	37 27E	27	Bizsacia	41 4N	15 25E	31	Wlloinder	47 10N	
Bernau	49 49N	12 24E	22	Bielotich	47 52N	29 21E	28	Bizsaca Isles	11 20N	16 0W	42	Wlloudin	41 21N	
Bernau	52 41N	13 29E	24	Bieloughinak	46 51N	49 43E	28	Bizsara	34 24N	5 1E	44	Wlloie Partl, R.	44 20N	
Bernau	51 48N	11 48E	24	Bielovod'k	40 11N	39 29E	28	Bizsone	45 66N	8 59E	17	Wlloie Lake (Tar-		
Bernbeck	50 3N	11 37E	22	Bielok	52 50N	23 13E	28	Bizsone	48 30N	23 34E	23	Wlloie (Tar-		
Bernera, Isle	57 44N	7 9W	10	Bielok	57 46N	51 39E	37	Bizsone	41 5N	11 21W	30	Wlloie	37 0N	
Bernera, Isle	58 10N	6 53W	10	Bielok	58 21N	0 10W	30	Bizsone	50 3N	6 32E	22	Wlloie Moul Sond	60 43N	
Bernera, Isle	56 40N	7 40W	9	Bielok	58 12N	23 18E	37	Bizsone	49 3N	7 28E	15	Wlloie Mountains	34 15E	
Bernera, Loch	50 11N	6 52W	10	Bielok	55 19N	9 29E	25	Bizsone	49 19N	16 12E	23	Wlloie Mountains	33 0N	
Bernera	57 13N	6 54W	10	Bielok	51 20N	3 41E	18	Bizsone	41 0N	16 35E	31	Wlloie	44 45N	
Bernuchen	52 49N	14 44E	24	Bielok	55 28N	12 1E	25	Bizsone	41 7N	16 36E	31	Wlloie	54 8N	
Berncourt	49 25N	4 18E	15	Bielok	48 59N	9 8E	22	Bizsone	34 0E	22 59E	44	Wlloie	44 29N	
Bernier Isle	24 50E	113 5E	41	Bienne, or Biel	47 8N	7 16E	17	Bizsone	51 10N	4 3W	8	Wlloie	39 10N	
Bernstadt	51 10N	17 35E	24	Bienne, Lake	47 8N	7 10E	17	Bizsone	30 33E	17 32E	44	Wlloie	55 45N	
Bernstein	53 4N	15 18E	24	Bierbe	57 32N	10 4E	25	Bizsone	51 34N	12 22E	24	Wlloie	55 21N	
Berny	48 45N	2 20E	15	Bierbeza	49 43N	22 31E	23	Bizsone	40 27N	9 26E	32	Wlloie	55 21N	
Berreen Corrug	53 59N	9 27E	12	Biergray	56 36E	9 30E	25	Bizsone	53 46N	9 52E	15	Wlloie	55 8N	
Berve Lake	43 27N	5 6E	16	Bierre	46 32E	6 20E	17	Bizsone	42 26N	3 42W	30	Wlloie	55 8N	
† Berri	46 50N	2 0E	14	Bierre	47 7N	7 11E	17	Bizsone	50 6N	5 54E	19	Wlloie	51 32N	
Berridale Cape	58 9N	3 30W	10	Bierre	49 46E	6 3E	19	Bizsone	46 29N	9 41E	17	Wlloie	54 28N	
Berridale Inn	58 9N	3 32W	10	Bierro, River	41 49N	15 5E	31	Bizsone	28 41N	54 27E	38	Wlloie	56 19N	
Berrical, El	37 41N	6 18W	30	Bigh	40 2N	27 28E	36	Bizsone	52 33N	19 2E	28	Wlloie	14 15N	
Berrueces	41 57N	5 7W	30	Bigh	40 10N	27 35E	36	Bizsone	63 32E	18 31E	26	Wlloie	15 10E	
Berry Isles	25 40W	77 50W	50	Bigh	40 29N	27 35E	36	Bizsone	63 54N	19 10E	26	Wlloie	7 15E	
Berachia	47 6E	9 20E	17	Bigh	40 29N	27 35E	36	Bizsone	63 54N	19 10E	26	Wlloie	64 3N	
Berova	46 8E	22 2E	23	Bigh	40 29N	27 35E	36	Bizsone	63 54N	19 10E	26	Wlloie	64 3N	
Berseen	52 47N	7 29E	21	Bigh	40 29N	27 35E	36	Bizsone	63 54N	19 10E	26	Wlloie	64 3N	
† Berthier	46 30N	73 40W	46	Bigh	40 29N	27 35E	36	Bizsone	63 54N	19 10E	26	Wlloie	64 3N	
Berthier	46 7N	73 7W	46	Bigh	40 29N	27 35E	36	Bizsone	63 54N	19 10E	26	Wlloie	64 3N	
Bertischwyl	47 6E	8 15E	17	Bigh	40 29N	27 35E	36	Bizsone	63 54N	19 10E	26	Wlloie	64 3N	
Bertogne	50 3N	5 34E	19	Bigh	40 29N	27 35E	36	Bizsone	63 54N	19 10E	26	Wlloie	64 3N	
Bertone	42 50N	0 36E	16	Bigh	40 29N	27 35E	36	Bizsone	63 54N	19 10E	26	Wlloie	64 3N	
Bernecos	1 28W	77 11W	52	Bigh	40 29N	27 35E	36	Bizsone	63 54N	19 10E	26	Wlloie	64 3N	
Berum	53 25N	6 52E	18	Bigh	40 29N	27 35E	36	Bizsone	63 54N	19 10E	26	Wlloie	64 3N	
Bervie	50 50N	2 18W	9	Bigh	40 29N	27 35E	36	Bizsone	63 54N	19 10E	26	Wlloie	64 3N	
† Berwick, County	55 45N	2 27W	9	Bigh	40 29N	27 35E	36	Bizsone	63 54N	19 10E	26	Wlloie	64 3N	
Berwick (Kirk-	54 47N	3 58W	9	Bigh	40 29N	27 35E	36	Bizsone	63 54N	19 10E	26	Wlloie	64 3N	
cudbright)	54 47N	3 58W	9	Bigh	40 29N	27 35E	36	Bizsone	63 54N	19 10E	26	Wlloie	64 3N	
Berwick, North	56 4N	2 41W	9	Bigh	40 29N	27 35E	36	Bizsone	63 54N	19 10E	26	Wlloie	64 3N	
Berwick (Shrop-	52 45N	2 45W	8	Bigh	40 29N	27 35E	36	Bizsone	63 54N	19 10E	26	Wlloie	64 3N	
shire)	52 45N	2 45W	8	Bigh	40 29N	27 35E	36	Bizsone	63 54N	19 10E	26	Wlloie	64 3N	
Berwick-upon-	55 46N	2 9W	9	Bigh	40 29N	27 35E	36	Bizsone	63 54N	19 10E	26	Wlloie	64 3N	
Tweed	55 46N	2												

No. of Map.	NAME.	LAT.	LONG.	No. of Map.	NAME.	LAT.	LONG.	No. of Map.	NAME.	LAT.	LONG.	No. of Map.
26	† Blod Siddi				Bojana River	41 50N	19 26E	33	Borgo	46 22N	9 30E	17
26	† Hussam	26 40N	8 50W	44	Bojano	41 30N	14 28E	31	Borgsio	62 30N	15 50E	20
22	† Blod el Jerred	32 0N	2 30W	44	Bojendor, Capo				Boria, S. Fr. de	28 40N	55 50W	54
24	Bleegum	53 15N	5 41E	38	(Luzon)	18 35N	120 35E	40	Borisoglebek	51 18N	42 8E	28
42	Blegh Haule	57 2N	8 34E	25	Bokanin	54 14N	11 2E	25	Borisoglebek	57 52E	39 30E	27
42	Blecherode	51 27N	10 37E	24	† Bokhara	39 20N	66 0E	31	Borisov	54 11N	26 27E	20
42	Blecherode	51 27N	10 28E	21	† Bokhara	39 20N	64 24E	33	Horiziskowa	54 2N	17 21E	24
41	Bleistein	49 36N	12 19E	22	† Bokkeveld, Cold	32 45E	19 10E	44	Borja	41 55N	1 31W	29
16	Bleiswyk	52 1N	4 30E	18	† Bokkeveld, Warm	33 25E	19 30E	44	Borja	41 32N	0 46E	29
17	Blelling	41 15E	115 12E	40	† Bokkeveld, Warm	33 25E	19 30E	44	Bork, North	55 47N	8 21E	25
13	Blere	41 15E	0 59E	16	Bokhov	53 24N	35 55E	20	Borkel	51 17N	5 26E	10
17	Blesington	53 0N	0 31W	13	Bokowice	54 3N	18 2E	24	Borken	53 31N	21 15E	24
17	Blet	53 54N	2 45E	15	Boladore	46 20N	10 14E	31	Borkl	27 11N	56 41E	38
10	Bletsee	52 14N	0 51W	9	Bolanos	22 5N	103 21W	49	Borkulo	52 7N	6 3E	18
17	Bleubeuren	48 26N	9 48E	22	Bolechol Iimen, L.	46 17N	42 30E	20	Borkum	53 37N	6 41E	18
17	Blewfields	10 12N	77 59W	50	Bolechol Ouzen It.	48 4N	50 20E	28	Borlands	55 26N	4 15W	9
27	Blewfields	11 54N	83 25W	49	Bolan Pass	29 25N	67 0E	38	Bormes	43 9N	6 20E	16
3W	Blewfields, River	11 55N	83 25W	49	Bolbee	49 36N	0 20W	15	Bormido, River	44 54N	11 30E	31
18	Blexen	53 32N	8 33E	21	Bold	55 55E	3 1W	9	Bormio	46 28N	10 14E	31
23	Bleybach	47 11N	7 45E	17	Boldon	54 56N	1 27W	7	Born Krug	53 35N	12 22E	21
29	Bleyward, le	44 27N	3 44E	16	Bole	63 37N	16 57E	26	Bornbergum	53 6E	6 2E	18
20, 30	Bilda	36 22N	7 43E	44	Bolechew	49 3N	23 54E	23	Borne	52 18N	6 47E	18
31	Bliessattel	49 15N	7 15E	22	Boleskine	57 14N	4 27W	10	Bornie	45 5N	3 45E	16
24	Blind, B.	50 50E	173 20E	41	Bolowice	52 21N	16 8E	24	† Borneo	3 40N	115 0E	40
24	Blink Kilip	28 15E	23 51E	44	† Boll	40 50N	31 50E	36	Borneo, Isle	0 30N	114 0E	40
7E	Blis	35 58N	30 33E	36	Boll	40 33N	31 31E	36	Borneo	4 45N	114 54E	40
22	Blitar	6 12E	112 18E	40	Bollnag Point	16 20N	119 45E	40	Borrihoft	54 4N	10 14E	25
22	Blith	54 15N	9 56E	25	Bollingbroke, New	53 6N	0 4W	7	Bornholm Isle	55 8N	15 0E	20
21	Blithlind	54 15N	22 33E	34	Bollene	44 14N	4 44E	16	Bornhellen	54 12N	17 22E	21
17	Blitinka	39 45N	4 30E	18	Bolles	46 52N	6 30E	17	Bornum	52 4N	10 37E	21
41	Blockhorst	52 17N	6 30E	18	Bolligen	46 58N	7 31E	17	Borochavatz	44 10N	20 32E	53
8	Blockhouse	45 34N	5 31E	18	Bolling	55 53N	8 33E	25	Borodino	55 3N	35 39E	57
7	Blockzyl	52 44N	23 40E	44	Bolmen L.	57 0N	13 42E	26	Borodobo, Grent			
8	Bloes	29 21E	23 40E	44	Bologna	44 30N	11 20E	31	Rus of	7 46E	110 6E	40
32	Bloem Fountain	31 31E	21 30E	44	† Bolognese	44 25N	11 25E	31	Borogun	44 20N	27 3E	33
32	Blois	47 34N	1 28E	15	Bolor	20 30N	81 9E	39	Borojo	10 50N	70 40W	52
33	Bloody Foreland				Bolor	37 8N	71 40E	38	Boros Sebes	46 25N	22 4E	23
33	Point	55 0N	8 19W	12	Bolor River	37 43N	69 34E	38	Boroughbridge	54 6N	1 23W	7
23	Bloomington	39 9N	86 27W	47	Bol Rol	56 45N	50 31E	27	Borovitchi	58 20N	33 54E	27
23	Blossom Point	19 52N	67 52W	49	Bolsas Riv.	17 52N	102 24W	49	Borovsk	55 132N	6 10E	27
23	Blostrod	55 52N	12 20E	26	Bolscheratskol	53 0N	157 0E	35	Borradalle, River	28 37E	16 37E	44
31	Blundea	47 10N	9 57E	23	Bolsens	42 40N	12 0E	31	Borregaard	56 51N	9 15E	25
31	Blundin	41 21N	26 25E	33	Bolsens Lake	42 35N	11 57E	31	Borrev	46 20N	23 31E	29
42	Blue Earth, R.	44 20N	94 11W	47	Bol Solechink.	54 17N	25 24E	27	Borris	52 36N	6 55E	19
17	Blue Lake (Tary)	37 0N	99 40E	35	Bolsvoo Island	70 58N	23 50E	26	Borris Head	54 51N	9 44E	25
1W	Blue Mull Sound	60 43N	0 59W	10	Bolswod	53 5N	5 31E	18	Borros	39 0E	72 3W	53
22	Blue Mountains				Bolthead	44 28N	28 10E	33	Borrodale	57 20N	5 47W	10
15	(N. S. Wales)	34 15E	149 30E	41	Boltstein	49 43N	11 23E	22	Borroway	54 17N	1 20W	7
13	Blue Mountains	33 0N	79 30W	47	Bolt Head	50 13N	3 40E	8	Borrowstoness	56 1N	3 36W	9
31	Blue Mountains				Boltigen	46 38N	7 29E	17	Borsil Isle	55 51N	5 57W	9
44	Bluestack	54 45N	8 5W	42	Bolto	53 56N	2 28W	7	Borsik	52 57N	51 43E	28
44	Bluff Isle River	44 0N	91 29W	47	Bolton	53 35N	2 28W	7	Borsole	51 26N	3 45E	18
44	Bluffton	39 10N	94 1W	47	Bolus Head	51 46N	10 22E	15	Borstel	52 30N	9 57E	21
24	Bluseben	55 45N	21 1W	24	Bomba	32 24N	22 55E	32	Borthevic, Wr.	53 30N	2 35W	9
32	Blyth	53 21N	1 2W	7	Bomba	41 59N	14 21E	31	Borve	56 26N	6 30W	10
15	Blyth, North	55 0N	1 31W	7	Bombarrack C.	25 45N	57 24E	38	Bos	47 56N	17 30E	23
30	Blyth, South	55 38N	1 30W	7	Bombay	18 53N	72 52E	39	Bosa	40 17N	8 27E	32
19	Blitterswyk	51 32N	6 7E	18	Bombo	0 48N	97 53E	40	Boschmans, River	33 43E	26 30E	44
17	Boalmin Rivers	54 26N	8 40W	32	Bombon Point	9 10N	123 0E	40	Bosco	46 23N	8 32E	17
38	Boarhill	56 19E	2 41W	9	Bomeni	69 10N	31 30E	27	Boscone	45 21N	9 4E	31
26	Boating	14 15E	104 45E	35	Bomhin	17 10E	49 18W	54	Boslim	47 33N	36 32E	42
26	Boa Vista	15 10E	54 50W	54	Bom Jardim	12 34E	43 40W	54	Bosingfold	52 4N	9 7E	21
26	Boavista	7 15E	44 30W	54	Bom Jardim	15 42E	45 26W	54	Boskann	52 32N	5 53E	18
25	Boback	43 3N	20 57E	26	Bom Jesus	5 35E	42 15W	54	Boskoop	52 4N	4 40E	18
25	Bobate Alshk	37 23N	56 13E	38	Bombujapi	44 45N	24 47E	33	Bosna Serai, or			
22	Boberna	42 20N	8 13W	30	Bombal	50 40N	4 51E	19	Sera Jevo	43 54N	18 24E	33
12	Bobersberg	51 55N	15 8E	24	Bommel	51 48N	5 14E	18	Bosna, River	45 4N	18 31E	33
12	Bobor River	52 3N	15 6E	24	Bommel Pd.	59 33N	5 12E	26	† Bosna	43 40N	19 0E	33
12	Bobina	58 26N	56 30E	27	Bommelo	59 45N	5 15E	26	Bosnlake	45 3N	18 50E	23
48	Boblingen	48 42E	9 1E	22	Bomosah Island	25 55N	55 2E	38	Bosphorus	41 6N	29 4E	33
12	Boboo	8 35N	4 45E	43	Bomst	52 7N	15 51E	24	Bosdorf	51 58N	12 41E	24
42	Bobr	54 19N	29 12E	20	Bon, Cape, or				Bosse, Isle	55 56N	10 48E	25
10	Bobrinetz	47 56N	32 13E	28	Ras Addar	37 4N	11 2E	44	Bosignec	50 2N	4 49E	10
46	Bobrovsk	53 8N	29 13E	20	Bon Point	1 2E	104 30E	40	Bositah	25 47N	29 35E	49
46	Bobrovsk	54 22N	4 8E	27	Bona	36 50N	7 46E	44	Bosaut, Cape	18 45E	121 35E	41
48	Bobrov	51 6N	40 4E	26	Bonacoo Isle	16 26N	85 50W	49	Bostal	36 2W	55 0E	39
48	Bobty	55 4N	23 60E	27	Bonanduz	46 40N	9 23E	17	Bostan	37 5E	36 17E	36
47	Boca del Toro	9 24N	81 65W	50	Bonar Br.	57 53N	4 24W	10	Bostan, El	37 56N	37 10E	36
47	Boca Grande	24 30N	82 23W	48	Bonass Riv.	26 15N	90 40E	39	Bostanuk	35 42N	49 19E	38
46	Boca Grande	20 50N	79 20W	40	Bonass River	20 10N	90 48E	40	Boston (Mass- chusetts)	42 41N	71 1W	47
13	Boca Tigris Pt.	22 50N	113 40E	40	Bonavista Bay	48 10N	66 30W	46	Boston	53 0N	0 2W	7
16	Bochnia	40 57N	20 26E	23	Bonavventura	48 10N	66 30W	46	Bostrop	55 4N	10 53E	25
12	Bochit	51 53N	6 45E	21	Boncollon	47 21N	5 42E	15	Boswely	47 10N	8 19E	17
12	Bocholz	50 49N	5 58E	16	Bonby	53 38N	0 30W	7	Bosworth, Market	52 38N	1 24W	0
12	Bochstedt	51 29N	11 30E	21	Bonclamp	48 6N	0 40W	15	Boyt	35 50N	35 54E	30
27	Bochum	51 30N	7 13E	21	Bondarup	56 31N	10 44E	25	Boszegra	28 50N	34 34E	43
47	Bock Bay	33 35E	18 20E	44	Bondo, Cape	13 10W	129 27E	40	Boszormeny	47 3N	21 33E	23
13	Bockelo	52 11N	0 41E	18	Bondorf	47 49N	8 22E	22	Boszormeny	47 1N	21 33E	23
13	Bockhrst	53 2N	7 30E	21	Bonelles	48 37N	9 1E	15	Botany Bay	34 0E	151 15E	41
17	Boco, C.	37 48N	12 24E	32	Bonete	39 57N	1 26W	29	† Botesdale	52 21N	1 0E	9
9	Bococo	8 13N	70 9W	52	Bongee	17 30N	79 50E	39	Botel Tobago			
9	Bocqua											

Balta	57 30N	29 34W	28
Balta Isle	50 45N	0 47W	10
Baltadji	44 4N	21 4E	33
Baltengh	55 1N	6 52W	12
Baltic Sea	57 30N	19 0W	1
Baltin	31 35N	31 8E	43
Baltimore	51 29N	9 20W	13
Baltimore Harbour	51 29N	9 21W	13
Baltimore			
(Maryland)	30 18N	76 38W	47
Baltinglass	52 57N	6 42W	13
Baltrugen	48 10N	9 52E	23
Baltrun Isle	53 44N	7 24E	21
Balundo	12 35S	17 5E	42
Balvash Bay	54 3N	4 43W	7
Balvenie Castle	57 20N	3 12W	10
Balward Inn	57 22N	3 38N	10
Balymurphy	52 34N	6 52W	13
Balymore	53 29N	7 37W	12
Balmerg	49 52N	10 50E	22
Bamborough	55 37N	1 43W	7
Bambouk	14 20N	9 25W	42
Bambui River	19 12S	47 4W	54
Bambus Bay	31 28S	26 10E	44
Bameean	34 35N	68 24E	39
Bampton	51 0N	3 26W	8
Bampton Isles	18 55S	158 50E	41
Bamua	25 34N	101 45W	49
Ban	48 44N	18 11E	23
Bana Point	40 33N	0 44E	29
Bana, La	42 19N	6 40W	30
Banada	54 4N	8 48W	12
Banada	25 38S	63 30W	53
Banagher	53 13N	7 54W	13
Banagher	54 55N	6 50W	12
Banbon	41 51N	3 44W	30
Banbridge	54 21N	6 15W	12
Banbury	52 4N	1 21W	8
Banca Isle	2 20S	106 0E	40
Banca, Strait of	2 50S	105 50E	40
Banchory	57 4N	2 32W	10
Banchory			
Devenich	57 7N	2 11W	10
Bancouran	7 50N	118 50E	40
Banda Isles	4 22S	130 0E	41
Bandah	25 28N	80 22E	39
Bandanir	29 46N	53 5E	38
Bandikheul	31 40N	48 52E	38
Bandol	43 10N	5 45E	16
Bandon	8 55N	99 30E	40
Bandon	51 45N	8 41W	13
Bandon River	51 42N	8 29W	13
Bandoodum	23 35N	81 30E	39
Bandoveid	52 9N	5 35E	18
Baneza, La	42 17N	6 0W	30
± Banff, County of	57 19N	2 59W	10
Banff	57 40N	2 33W	10
Banfy Hunyad	46 50N	23 0E	23
Bangalore	13 0N	77 32E	39
Bangaska	44 2N	26 9E	33
Bangasal	14 10N	5 10W	42
Bangay	1 55S	124 9E	40
Bangis	0 10N	99 38E	40
Bangka Isle	2 30S	100 18E	41
Bangka	1 50N	100 46E	40
Bangkok	13 52N	100 45E	35
Bangor	53 13N	4 6W	7
Bangor	54 39N	5 41W	12
Bangor	54 9N	9 42W	12
Bangor (Malne)	44 43N	68 47W	47
Bang-pa-mung	16 32N	100 42E	40
Bangpasoo	13 33N	101 21E	40
Bang-po-mung	13 10N	101 10E	40
Bangsi, Capo	2 45N	100 3E	40
Banguay Isle	7 13N	117 30E	40
Banjaluca	47 16N	20 30E	23
Banl	18 10N	70 24W	50
Banial Isle	2 5N	97 30E	40
Baniani	44 36N	20 2E	33
Banlas	35 10N	35 57E	36
Banjitza River	37 36N	22 46E	34
Banjuluka	44 45N	17 12E	33
Banjarmasin	3 56	114 50E	40
± Banjarmasin	2 20S	114 0E	40
Banka	25 10N	52 50E	39
Banka	1 43N	125 10E	40
Banka Strait	1 50N	125 0E	40
Bankalla Isle	1 30N	102 15E	40
Bankamp	54 21N	9 40E	25
Bankel Isle	2 40S	123 0E	40
Bangkok	13 23N	100 35E	40
Bankote, or Fort			
Victoria	17 50N	13E	9
Banks's Isles (Sir Joseph)	13 40S	167 35E	41
Banks's Land	23 30N	115 0W	45
Banks's Peninsula	43 37S	172 25E	41
Banks's Strait	40 50S	148 10E	41
Barcelona	41 22N	2 0E	29
Barcelona	41 22N	2 0E	29
Barcelona, New	10 10N	64 48W	52
Barceloneta	6 48N	63 10W	52
Barcelonetta	44 23N	6 38E	16
Barceua	43 8N	3 52W	30
Barclanoo	42 9N	5 6W	30
Barco, El	40 20N	5 29W	30
Barco, El	42 24N	7 14W	30
Barcoor	13 17N	74 50E	30
Bardaklu	30 14N	30 17E	36
Barderup	54 45N	0 21E	25
Bardi	44 30N	9 51E	31
Bardia, Isle	10 45N	99 30E	40
Bardines River	33 31N	36 22E	37
Bardis	28 10N	31 57E	43
Bardorf	52 21N	11 2E	21
Bardsey Isle	52 46N	4 46W	8
Bardunia	36 50N	22 37E	34
Barea	39 38N	8 14W	30
Bareda	23 0N	32 38E	43
Bareges	42 54N	0 4E	16
Bareilly	28 20N	79 19E	39
Bareira	9 40N	12 40W	42
Bareira	2 0S	53 40W	54
Barem	27 59N	55 47E	38
Baren	52 13W	5 17E	18
Barenna	53 22N	9 3W	13
Barentin	49 34N	0 56E	15
Bareny	44 45N	24 13E	33
Barfeur	49 41N	1 16W	15
Barge	44 38N	7 19E	31
Bargen	47 2N	7 17E	17
Barghorst	53 45N	10 25E	25
Barginsk	54 10N	109 50E	35
Barhead	55 49N	4 23W	30
Barl	30 55N	9 38E	32
Barl	41 7N	16 55E	39
Barikzy	31 14W	67 50E	38
Barilla	18 10N	94 21W	49
Barima Point	8 43N	60 0W	52
Barimstedt	53 48N	9 46E	25
Barin	43 55N	110 25E	35
Barin's Isle	5 0N	168 20E	1
Barinha	14 52S	43 22W	54
Barikah	28 49N	30 48E	43
Barikal	36 47N	41 56E	36
Barikau	54 17N	10 5E	25
Bariking	51 32N	0 4E	8
Barika	20 10N	34 38E	43
Barietta	41 19N	16 19E	31
Barley Cove	51 27N	9 47W	13
Barlincheln	52 57N	15 8W	24
Barlog Bay	51 29N	9 15W	13
Barlose	55 21N	9 58E	25
Barmachl	40 28N	20 51E	33
Barman	52 49N	9 11E	31
Barnishid	36 46N	71 20E	29
Barmouth	52 44N	4 2W	8
Barnton	54 1N	0 15W	7
Barna, F. P.	53 16N	9 7W	13
Barneege Mounts	53 55N	9 13W	12
Barnari Castle	54 33N	1 54W	7
Barraul	53 80N	62 50E	35
Barbly	54 31N	0 49W	7
Barnet	51 39N	0 13W	8
Barneville	49 23N	1 47W	15
Barnham	52 22N	0 43E	8
Barnot	50 21W	4 50E	19
Barnsley	53 33N	1 30W	7
Barntaple (Massachusetts)	41 40N	70 13W	47
Barntaple	51 6N	4 2W	6
Barnton	51 50N	0 22E	8
Barntorf	52 41N	8 32E	21
Baroachl	21 44N	72 56E	30
Barocco, Mount	43 49N	12 48E	31
Baroda	23 19N	73 10E	30
Barons, Tr.	41 47N	16 9E	31
Baronello	41 33N	14 32E	31
Baroobund	34 49N	48 23E	28
Barota	46 16N	19 17E	23
Barous	2 3N	98 38E	40
Baroo	27 12N	72 8E	39
Bar, Le	44 37N	0 49W	16
Barqalia	31 48E	58 26W	53
Barquilmeto	9 53N	69 25W	52
Bar	55 12N	4 40W	9
Barr Hill	32 56S	138 30E	41
Barra, Lough	54 57N	8 6W	12
Barra Head	56 47N	7 40W	9
Barra Isle	57 1N	7 28W	10
Barra de Arcaia Pt.	38 54N	123 17W	49
Barra del Tordo	22 50N	97 50W	49
Barra	3 5S	59 12W	52
Barra	16 10E	50 40W	54
Barra	11 45S	39 52W	54
Barra Nova	40 39N	8 44W	30
Basoutinska	58 6N	31 27E	27
Basra, River	29 55N	48 30E	38
Basra, Isle	56 5N	2 37W	9
Basra Strait	39 50E	147 30E	41
Basra, Grand	6 10N	9 45E	42
Basam, Grand	5 37N	4 0W	42
Basau	47 55N	3 31E	15
Basau, El	41 10N	19 57E	31
Basau	45 47N	11 49E	31
Basarovo	56 10E	31 37E	27
Basce, Cape	18 45E	57 50E	35
Bascelin	16 50N	94 53E	40
Basertorf	47 27N	8 36E	17
Basce Torre	16 0N	61 45W	50
Basce Torre			
(St Klit's)	17 19N	62 50W	50
Bascey	1 12N	123 12E	40
Bascoloo	20 7S	27 45E	44
Basorah, or			
Basra	30 33N	47 33E	38
Basra	41 20N	32 0E	36
Basra, Tol.	30 32N	31 32E	43
Basra	41 43N	9 26E	31
Basstido de Seron	43 1N	1 25E	16
Basstogno	49 57N	5 38E	19
Basstonslor River,			
Croche	47 28N	73 1W	46
± Basuta	30 10E	28 0E	44
Basatghil	41 28N	24 19E	33
± Batek	2 10N	100 0E	40
Batal Patchinsk	44 1N	41 58E	28
Batal	39 28E	35 15E	36
Batalin Isle	1 25S	123 53E	40
Batan Pt.	11 22N	122 15E	40
Batan, Isle	30 23N	122 3E	40
Batang	6 58S	109 55E	40
Bataulah	31 46W	75 9E	39
Batavano	52 44E	82 19W	50
Batavia	6 7S	106 50E	41
Batavia	5 40N	58 44W	54
Batavia (New York)	42 58N	78 20W	47
± Batelaptee	26 45S	24 30E	44
Baten	41 7N	0 19E	29
Batal	17 30N	91 5W	49
Batemam Bay	35 40E	150 20E	41
Batesville	35 31N	91 40W	48
Bati, F. rt	51 24N	4 12E	18
Bath	44 14N	76 56W	46
Bath (Hungary)	48 17N	18 43E	23
Bathan or Pa	29 22N	99 15E	40
Bath (New York)	42 22N	77 19W	44
Bath (Virginia)	39 33N	78 9W	47
Bathford	51 24N	3 21W	8
Bathgate	55 55E	3 38W	9
Bathmen	52 15E	6 17E	11
Bathurst	33 20E	149 20E	48
Bathurst (New Brunswick)	47 36N	65 44W	46
Bathurst (South Africa)	33 28S	26 30E	44
± Bathurst (Upper Canada)	45 5N	76 20W	46
Bathurst, Cape	70 40E	128 0W	45
Bathurst Inlet	57 0N	108 0W	45
Bathurst Isle			
(New Holland)	11 30E	100 16E	41
Bathurst Isle	75 30N	100 8W	45
Bathurst Bay	47 45E	65 35W	46
Bathy	38 23N	20 43E	34
Batie, la	45 40E	6 20E	31
Batican	46 32N	73 14W	46
Batican River	46 34N	73 13W	46
Batow	27 3E	27 20E	44
Batow Point	0 25E	96 16E	40
Batoguedy	9 0E	124 56E	40
Baton Rouge	30 32N	91 16W	48
Batonya	46 17N	21 5E	23
Batoplas	27 42N	100 17E	49
Batos	46 55N	24 35E	23
Batou Bharu	3 18N	100 36E	40
Batou	10 20E	124 5E	40
Batourinsk	45 35W	30 15E	28
Batoum	41 40N	41 30E	36
Batoum, Cape	41 40N	41 33E	36
Batruin	45 12N	17 46E	23
Batroun	34 17N	35 44E	37
Bata	43 23E	46 4E	28
Bata	4 5N	67 10E	40
Batteclon	7 35N	81 50E	39
Batteckhill	56 50N	2 38W	10
Battyboy	53 10N	7 38W	13
Baturin	51 18N	32 58E	28
Bauborn	15 0E	106 45E	40
Baud	47 53N	3 2W	15
Bauda	5 8N	77 16W	52
Baudo River	4 50N	77 32W	52



aska	58	ON	34	27N	27	Beauce	46	15N	70	40W	40	Belcher, Pt.	70	27N	106	40W	49	Benifallin	30	43N	0	20W	20
river	29	55N	40	30E	37	Beauchenes, Isle	52	20S	50	40W	51	Bellechite	41	21N	0	43W	29	Beni-hamad River	31	20N	35	39E	37
le	56	5N	2	37W	9	Beaufort	32	30S	22	44E	44	Beldedo	42	32N	6	16W	30	Benli	52	55N	0	12E	18
ait	30	50S	147	30W	41	Beaufort, Cape	60	23N	163	30W	45	Beldorne Castle	42	20N	6	3W	30	Benmihamed el	28	20N	30	53E	43
Grand	6	10N	9	45E	42	Beaufort, Ft.	32	44E	26	36E	44	Belle	28	13N	33	30E	43	Benmuri	28	14N	53	50E	38
El	47	55N	3	31E	15	Beaufort	50	12N	3	58E	15	Belle	28	13N	33	30E	43	Benninguet, Isle	48	20N	4	54W	15
ya	56	10N	31	37E	31	Beaufort, Pt.	46	34N	20	50W	44	Belle	28	13N	33	30E	43	Benin, Bight of	5	30N	3	0E	42
Cape	18	45N	67	50E	35	Beaufort	32	0E	22	30W	44	Belle	28	13N	33	30E	43	Benin, River	6	0N	5	10E	42
or	47	27N	8	36E	17	Beaufort, Cape	74	35N	20	0E	45	Belle	28	13N	33	30E	43	Benisa Calpe	30	43N	0	3W	29
erre	18	0N	61	45E	50	Beauegny	47	48N	1	30E	15	Belle	28	13N	33	30E	43	Benisouef	29	10N	31	11E	43
erre	17	19N	62	50W	50	Beauharnois	45	10N	74	0W	46	Belle	28	13N	33	30E	43	Benito, Don	30	53N	5	52W	30
po	20	7S	27	45E	40	Beaujotais	46	8N	4	30W	14	Belle	28	13N	33	30E	43	Benjamin	31	55N	35	27E	37
n, or	30	33N	47	33E	38	Beaulieu	46	1N	1	39W	15	Belle	28	13N	33	30E	43	Benjoar Ialo	10	58N	121	10E	40
ol	41	20N	22	0E	36	Beaulieu	50	50N	1	20W	8	Belle	28	13N	33	30E	43	Benken	47	40N	8	39E	17
de Seron	43	1N	1	25E	16	Beaulieu	57	28N	4	27W	10	Belle	28	13N	33	30E	43	Benkoumat	5	36S	104	5E	40
ior River,	49	57N	5	38E	19	Beaulieu	57	28N	4	27W	10	Belle	28	13N	33	30E	43	Benlovan	53	32N	9	29W	12
e	47	28N	73	0W	46	Beaulieu	57	28N	4	27W	10	Belle	28	13N	33	30E	43	Benli	42	33N	27	13E	33
e	30	10E	28	1W	44	Beaulieu	57	28N	4	27W	10	Belle	28	13N	33	30E	43	Benmore, or Fair	55	13N	6	9W	12
atchinik	44	1N	41	58N	28	Beaulieu	57	28N	4	27W	10	Belle	28	13N	33	30E	43	Benmullet	54	13N	9	57W	12
le	1	25E	123	53E	40	Beaulieu	57	28N	4	27W	10	Belle	28	13N	33	30E	43	Bennebroek	52	20N	4	35E	18
le	11	22S	122	15E	40	Beaulieu	57	28N	4	27W	10	Belle	28	13N	33	30E	43	Bennet, Cape	51	10E	166	10E	41
le	30	23S	122	3E	40	Beaulieu	57	28N	4	27W	10	Belle	28	13N	33	30E	43	Bennetville	52	50N	79	40E	48
h	31	46N	75	9E	39	Beaulieu	57	28N	4	27W	10	Belle	28	13N	33	30E	43	Bennington	52	50N	0	47W	47
o	6	7N	106	50E	54	Beaulieu	57	28N	4	27W	10	Belle	28	13N	33	30E	43	Benoit Lake	46	30N	70	35W	6
(New	49	58N	78	20W	47	Beaulieu	57	28N	4	27W	10	Belle	28	13N	33	30E	43	Benoitville	49	34N	1	51W	15
ppes	26	45E	24	30N	44	Beaulieu	57	28N	4	27W	10	Belle	28	13N	33	30E	43	Benond	26	3N	32	49E	43
Bay	35	40E	150	20E	41	Beaulieu	57	28N	4	27W	10	Belle	28	13N	33	30E	43	Benout	27	18N	31	12E	43
rt	35	31N	91	40W	48	Beaulieu	57	28N	4	27W	10	Belle	28	13N	33	30E	43	Benowm	16	2N	6	40V	42
ungary)	48	17N	18	43E	23	Beaulieu	57	28N	4	27W	10	Belle	28	13N	33	30E	43	Bensheim	49	30N	8	30E	22
or Pa	29	22N	90	15E	40	Beaulieu	57	28N	4	27W	10	Belle	28	13N	33	30E	43	Benthelm	52	30N	7	0E	21
New York)	42	22N	77	19W	44	Beaulieu	57	28N	4	27W	10	Belle	28	13N	33	30E	43	Benthelm	52	19N	7	8E	21
Virginia)	29	33N	78	9W	47	Beaulieu	57	28N	4	27W	10	Belle	28	13N	33	30E	43	Bentick Isle	11	55N	98	6E	40
rd	51	24N	2	21W	8	Beaulieu	57	28N	4	27W	10	Belle	28	13N	33	30E	43	Bentschen	52	12N	15	57E	24
le	55	55N	3	30W	9	Beaulieu	57	28N	4	27W	10	Belle	28	13N	33	30E	43	Bentzonalind	58	30N	11	23E	25
st	53	75E	6	17W	18	Beaulieu	57	28N	4	27W	10	Belle	28	13N	33	30E	43	Bentzonalind	58	30N	11	23E	25
st (New	33	20E	140	20E	41	Beaulieu	57	28N	4	27W	10	Belle	28	13N	33	30E	43	Bentzonalind	58	30N	11	23E	25
swick)	47	36N	65	44W	46	Beaulieu	57	28N	4	27W	10	Belle	28	13N	33	30E	43	Bentzonalind	58	30N	11	23E	25
st (South	33	20E	96	30E	44	Beaulieu	57	28N	4	27W	10	Belle	28	13N	33	30E	43	Bentzonalind	58	30N	11	23E	25
st (Upper	45	5N	76	20W	46	Beaulieu	57	28N	4	27W	10	Belle	28	13N	33	30E	43	Bentzonalind	58	30N	11	23E	25
ha)	45	5N	76	20W	46	Beaulieu	57	28N	4	27W	10	Belle	28	13N	33	30E	43	Bentzonalind	58	30N	11	23E	25
ha River	46	34N	72	13W	46	Beaulieu	57	28N	4	27W	10	Belle	28	13N	33	30E	43	Bentzonalind	58	30N	11	23E	25
Point	0	25E	90	16E	40	Beaulieu	57	28N	4	27W	10	Belle	28	13N	33	30E	43	Bentzonalind	58	30N	11	23E	25
ouge	30	28N	91	16W	48	Beaulieu	57	28N	4	27W	10	Belle	28	13N	33	30E	43	Bentzonalind	58	30N	11	23E	25
as	46	17N	21	5E	23	Beaulieu	57	28N	4	27W	10	Belle	28	13N	33	30E	43	Bentzonalind	58	30N	11	23E	25
shara	3	18N	99	36E	23	Beaulieu	57	28N	4	27W	10	Belle	28	13N	33	30E	43	Bentzonalind	58	30N	11	23E	25
nak	10	30S	39	15E	28	Beaulieu	57	28N	4	27W	10	Belle	28	13N	33	30E	43	Bentzonalind	58	30N	11	23E	25
l, Cape	41	40N	41	33E	36	Beaulieu	57	28N	4	27W	10	Belle	28	13N	33	30E	43	Bentzonalind	58	30N	11	23E	25
Point	0	25E	90	16E	40	Beaulieu	57	28N	4	27W	10	Belle	28	13N	33	30E	43	Bentzonalind	58	30N	11	23E	25
rouge	30	28N	91	16W	48	Beaulieu	57	28N	4	27W	10	Belle	28	13N	33	30E	43	Bentzonalind	58	30N	11	23E	25
as	46	17N	21	5E	23	Beaulieu	57	28N	4	27W	10	Belle	28	13N	33	30E	43	Bentzonalind	58	30N	11	23E	25
shara	3	18N	99	36E	23	Beaulieu	57	28N	4	27W	10	Belle	28	13N	33	30E	43	Bentzonalind	58	30N	11	23E	25
nak	10	30S	39	15E	28	Beaulieu	57	28N	4	27W	10	Belle	28	13N	33	30E	43	Bentzonalind	58	30N	11	23E	25
l, Cape	41	40N	41	33E	36	Beaulieu	57	28N	4	27W	10	Belle	28	13N	33	30E	43	Bentzonalind	58	30N	11	23E	25
Point	0	25E	90	16E	40	Beaulieu	57	28N	4	27W	10	Belle	28	13N	33	30E	43	Bentzonalind	58	30N	11	23E	25
rouge	30	28N	91	16W	48	Beaulieu	57	28N	4	27W	10	Belle	28	13N	33	30E	43	Bentzonalind	58	30N	11	23E	25
as	46	17N	21	5E	23	Beaulieu	57	28N	4	27W	10	Belle	28	13N	33	30E	43	Bentzonalind	58	30N	11	23E	25
shara	3	18N	99	36E	23	Beaulieu	57	28N	4	27W	10	Belle	28	13N	33	30E	43	Bentzonalind	58	30N	11	23E	25
nak	10	30S	39	15E	28	Beaulieu	57	28N	4	27W	10	Belle	28	13N	33	30E	43	Bentzonalind	58	30N	11	23E	25
l, Cape	41	40N	41	33E	36	Beaulieu	57	28N	4	27W	10	Belle	28	13N	33	30E	43	Bentzonalind	58	30N	11	23E	25
Point	0	25E	90	16E	40	Beaulieu	57	28N	4	27W	10	Belle	28	13N	33	30E	43	Bentzonalind	58	30N	11	23E	25
rouge	30	28N	91	16W	48	Beaulieu	57	28N	4	27W	10	Belle	28	13N	33	30E	43	Bentzonalind	58	30N	11	23E	25
as	46	17N	21	5E	23	Beaulieu	57	28N	4	27W	10	Belle	28	13N	33	30E	43	Bentzonalind	58	30N	11	23E	25
shara	3	18N	99	36E	23	Beaulieu	57	28N	4	27W	10	Belle	28	13N	33	30E	43	Bentzonalind	58	30N	11	23E	25
nak	10	30S	39	15E	28	Beaulieu	57	28N	4	27W	10	Belle	28	13N	33	30E	43	Bentzonalind	58	30N	11	23E	25
l, Cape	41	40N	41	33E	36	Beaulieu	57	28N	4	27W	10	Belle	28	13N	33	30E	43	Bentzonalind	58	30N	11	23E	25
Point	0	25E	90	16E	40	Beaulieu	57	28N	4	27W	10	Belle	28	13N	33	30E	43	Bentzonalind	58	30N	11	23E	25
rouge	30	28N	91	16W	48																		

Berwick (Kirk- audbright).....54 47N	3 50W	9	Berwick, North.....56 4N	2 41W	9	Berwick (Shrop- shire).....52 45N	2 45W	8	Berwick-upon- Tweed.....55 46N	2 0W	9	Beryau Bac.....49 24N	3 54E	13	Berzau.....44 27N	22 29E	33	Besalu.....42 10N	2 34E	20	Beaunçon.....47 14N	6 2E	15	Beaubry.....55 15N	8 45E	25	Beaumont.....74 26N	46 55E	38	Beaumaris.....46 50N	28 17E	28	Beaumont.....46 20N	3 21E	16	Beaumont de Lif, le.....44 57N	3 11E	16	Beaumont.....51 17N	6 4E	18	Beaumont.....52 30N	6 26E	18	Beaumont.....51 30N	5 23E	18	Beazeyra.....30 37N	35 36E	43	Beazeyra.....43 17N	8 12W	30	Beaulieu.....27 36N	83 35E	39	Beaupre.....28 25N	66 52E	36	Beata.....40 33N	2 1W	29	Bethany (Pennsylvania) 41 37N	75 17W	47	Bethavel, Lake.....54 12N	0 8W	12	Bethaven.....51 58N	35 23E	37	Bethabara.....51 58N	35 40E	37	Bethel, or Luz.....51 56N	35 17E	37	Bethesda.....53 54N	25 25E	44	Bethlehem.....51 42N	35 14E	37	Bethon.....48 22N	0 5E	15	Bethpage.....51 50N	35 23E	37	Bethsaida.....52 54N	35 35E	37	Bethsaida.....52 57N	35 41E	37	Bethune.....50 32N	2 38E	15	Betik.....50 9N	63 40E	38	Betni.....25 20N	17 20E	42	Betschen.....52 29N	15 45E	24	Bettlach.....56 38N	84 33E	39	Bettles Bridge.....53 5N	3 46W	7	Bettvisen.....47 30N	8 59E	17	Bettona.....43 0N	12 28E	31	Betulich.....43 32N	21 9E	33	Betz.....50 55N	5 5E	19	Betz.....46 54N	6 49E	17	Bevnagh.....53 37N	8 34E	12	Bevanagh.....53 38N	8 31E	12	Bevedero Gde. L. 34 10E	66 7W	53	Beveland, North.....51 34N	3 47E	18	Beveland, South.....51 29N	3 57E	18	Beveren.....51 13N	4 14E	10	Beverley.....53 51N	0 27W	7	Beverly.....38 52N	80 1W	47	Bovers.....46 33N	9 54E	17	Beverwyk.....42 30N	4 30E	18	Bevlagna.....45 13N	11 27E	31	Beuflost.....55 12N	9 14E	25	Beugen.....51 40N	5 56E	18	Beuthen.....50 19N	18 52E	24	Bewcastle.....55 5N	2 40W	7	Bewdley.....52 22N	2 19W	8	Beysay, Djbel.....39 57N	35 0E	43	Beysar.....31 4N	56 19E	38	Beydian, W. 32 11N	35 40E	30	Beyhar.....26 15N	89 30E	37	Beyr unnen.....54 19N	21 43E	24	Beyngoly.....56 42N	23 43E	27	Beymar, Bir el.....29 53N	35 10E	43	Bezan.....45 11N	18 58E	23	Bezels.....33 1N	36 44E	16	Beziers.....43 21N	3 11E	17	Bezretcheva.....61 8N	56 47E	27	Bhag.....28 35N	68 7E	39	Bhag.....28 30N	68 6E	38	Bhama.....24 14N	97 10E	40	Bhoo.....26 15N	60 38E	38	Bhoo.....23 12N	69 45E	39	Bhooladra.....26 42N	62 42E	39	Bhoolad.....23 13N	77 23E	39	Bhoo.....25 37N	61 22E	38	Bhulch.....29 35N	74 52E	38	Bhurtpoor.....27 16N	77 35E	38	Bhusool River.....25 18N	64 42E	38	Bhusooner.....29 42N	74 18E	38	Biafra, Right of 2 0N	9 0E	42	Biafra.....4 40N	9 25E	42	Biala.....49 80N	19 2E	23	Biala.....31 8N	31 15E	43	Bialystok.....53 10N	23 21E	28	Bianco, Cape.....17 23N	13 14E	32	Bianco, Cape.....30 21N	20 8E	34	Bibood Khan.....34 56N	64 6E	38	Biboshtan.....34 3N	58 53E	38	Bibsee.....58 35N	90 46E	30	Bikity.....46 4N	10 10E	23	Bila.....44 35N	10 13E	33	Bilaccia.....42 1N	22 3E	33	Bilbao.....43 15N	2 50W	29	Bilberry.....54 34N	6 57W	12	Bilbrough.....53 53N	1 11W	7	Bildeston.....62 7N	0 54E	8	Billechia.....42 53N	18 35E	33	Bilgoray.....50 32N	22 42E	27	Bilharak.....54 52N	50 33E	27	Bilic, Cus.....37 35N	13 37E	32	Bilimbavsk.....57 0N	59 55E	27	Biliorakala.....58 30N	97 40E	40	Biliran Isle.....11 32N	124 30E	45	Biliron Strait.....2 0N	109 20E	40	Biliron Isle.....3 10E	108 5E	41	Bilittow.....0 50E	108 0E	40	Biljehusen.....52 46N	8 56E	21	Biljehusen.....53 51N	2 45W	7	Bille, Rivor.....53 33N	10 2E	25	Billerica.....51 38N	0 24E	8	Billeshorg.....55 26N	12 8E	25	Billingham.....53 6E	0 18W	7	Billingham.....49 7N	8 9E	22	Billinghurst.....51 2E	0 25E	8	Billingsley.....52 28N	2 25E	8	Bills, The (Isles).....53 53N	10 7W	12	Bilma.....18 18N	13 35E	42	Bilston.....50 53N	5 29E	19	Bilstein.....51 4N	8 3E	21	Bilston.....52 34N	2 4W	8	Bilten.....47 9N	8 89E	17	Biltay.....47 49N	28 10E	28	Bilzberg.....47 13N	7 45E	17	Bima.....8 25E	118 40E	40	Bima.....43 29N	25 39E	33	Bimab.....37 14N	46 2E	38	Bimarhasar.....41 38N	27 29E	33	Binasea.....45 19N	19 7E	31	Binoh.....50 24N	4 10E	19	Bindern.....52 51N	7 49E	21	Binderup.....55 46N	9 35E	25	Binebek.....54 37N	9 52E	25	Bingen.....49 57N	7 55E	22	Bingham.....52 57N	0 58W	7	Bingham, C. 54 9N	10 3W	12	Binghamstown.....54 12N	10 0E	12	Bingley.....53 51N	1 50W	7	Bingling.....47 33N	7 35E	17	Binkletee.....26 30E	28 4E	44	Binnen.....46 21N	8 12E	17	Binnen, Lake.....54 14N	12 30E	24	Binnenbuttel.....53 10N	10 34E	21	Bintang, Isle.....1 0N	104 30E	40	Bloesku.....43 46N	19 37E	33	Blopolote.....51 7N	34 40E	28	Bionville.....49 6N	6 32E	15	Biorke.....60 22N	28 40E	27	Biorke, Isle.....50 54N	19 0E	26	Biorneborg.....61 25N	21 40E	27	Biorholm.....56 52N	9 13E	25	Biormoer.....64 11N	10 11E	28	Biorstrup.....56 6E	12 11E	25	Blouisi.....50 20N	4 49E	19	Blipp.....47 16N	7 41E	17	Bir.....28 12N	33 42E	43	Bir el Jellawdah.....30 59N	11 2E	44	Bir el Herkaba.....31 39N	11 38E	44	Bir el Galah.....28 25N	5 9E	44	Bir el Abd.....31 0N	33 4E	43	Bir Labbeyed.....29 36N	7 29E	44	Bir Temad.....31 37N	11 15E	44	Birbat.....39 24N	21 36E	34	Birchington.....51 22N	1 18E	8	Bird, Isle.....22 26N	89 36E	40	Bird, Isle.....33 50E	26 8E	44	Bird's Isle.....33 0N	162 0W	1	Bird Abd.....31 0N	33 4E	43	Birdan.....53 18N	5 52E	18	Birdlip.....51 49N	2 5W	8	Birghe.....30 20N	27 54E	36	Birkdale.....53 36N	3 1W	7	Birkenfeld.....49 42N	7 10E	22	Birke-nakkeo.....54 40N	9 51E	25	Birket Aish.....31 3N	33 25E	43	Birket el Keroun, Lake.....29 30N	30 40E	43	Birlat.....46 6E	27 31E	33	Birminah.....21 0N	96 0E	35	Birningham.....52 29N	1 53W	8	Birmingham, New.....52 36N	7 37W	13	Black River, I. 45 56N	77 12W	40	Black River, Big 32 3N	91 9W	48	Black River, Great 135 20N	91 25W	48	Black River.....44 0N	91 10W	47	Black River.....48 34N	93 42W	47	Black River (Quebec).....47 49N	69 52W	40	Blackrock.....53 18N	6 11W	13	Blackrock.....54 2N	10 16W	12	Blackrock.....53 58N	6 21W	12	Blackrock.....42 56N	70 56W	47	Black Sea.....46 36N	27 20E	20	Black Sea.....40 52E	40 52E	20	Blackball Head.....51 35N	10 3W	13	Blackball Head.....51 55N	7 45W	13	Blackburn.....53 46N	2 30W	7	Blackburn (Linthgow).....55 53N	3 37W	9	Blackford.....56 13N	3 46W	9	Blackfoot			Indians.....52 10N	111 0W	45	Blackness.....54 0N	3 31W	9	Black Sod Hay.....44 5N	10 0W	12	Blackstairs Mountains.....52 33N	6 48W	13	Blackstones.....52 1N	9 53W	13	Blackwater.....55 31N	5 20W	9	Blackwater.....51 20N	0 47W	8	Blackwater.....54 24N	6 42W	12	Blackwater.....52 26N	6 21W	13	Blackwater Bridge.....51 51N	9 44W	13	Blackwater, River 51 44N	0 50E	8	Blackwater, River 53 39N	6 38W	12	Blackwater, River 51 57N	7 48W	13	Blackwater, River 54 31N	6 31W	12	Blackwire Bridge 53 50N	8 45W	12	Blackwood.....53 18N	6 46W	13	Bladell.....51 21N	5 13E	18	Bladua.....54 29N	20 4E	24	Blahc.....56 50N	5 17W	9	Blain.....47 30N	1 50W	15	Blainale.....55 40N	2 45W	9	Blainville.....46 34N	6 5E	15	Blair Adam.....56 9N	3 26W	9	Blair Athol.....56 46N	3 51W	9	Blairgowrie.....56 35N	3 11W	9	Blakeney.....51 47N	2 29E	8	Blamont.....47 24N	6 53E	15	Blanc, Le.....46 31N	1 3E	15	Blanca.....33 18E	71 4W	53	Blanca.....38 15N	1 30W	29	Blanca, Lake.....26 15E	67 35E	53	Blanca Fort.....37 3E	61 11E	53	Blanca, Lake.....37 0E	61 15E	53	Blanco, Island.....24 50E	70 38W	53	Blanco, Cape.....39 22N	2 49E	29	Blanco, Cape (Cyprus).....34 30N	32 38E	36	Blanco, Cape (Western Africa) 20 50N	17 10W	42	Blanco, Cape (Guatemala).....9 28N	84 34W	49	Blanco, Cape (Patagonia).....47 0E	65 50W	51	Blanco, Cape (Peru).....4 25E	81 17W	52	Blanco, River.....20 55E	57 50W	54	Blanco, River.....23 10E	58 54W	53	Blanford.....50 52N	2 9W	8	Blanes.....41 42N	2 51E	29	Blaney's Isle.....0 45E	174 30E	41	Blankenbergh.....51 18N	3 7E	19	Blankenbergh.....50 45N	7 20E	22	Blankenbergh.....50 41N	11 12E	22	Blankenbergh.....51 46N	11 1E	21	Blankenbergh.....51 42N	10 50E	21	Blankenese.....53 55N	9 47E	25	Blankenlagyn.....50 51N	11 23E	22	Blankenstein.....50 35N	6 37E	22	Blankenstein.....51 23N	7 14E	21	Blankquilla Isle.....11 55N	64 42W	52	Blanz.....46 41N	4 25E	15	Blarney.....55 34N	5 0W	9	Blarney.....51 26N	8 32E	13	Blase Point.....12 50E	130 10E	41	Blasquet's Isles.....59 4N	10 35W	13	Blatnan.....49 27N	13 54E	23	Blatnfelden.....49 21N	9 53E	22	Blava, Point.....40 1N	25 27E	33	Blaye.....45 7N	0 41W	16	Beckede.....53 21N	10 49E	21	Beckstedt.....54 27N	9 56E	25	Beckas, Isles.....38 50N	1 20E	29	Bedeln.....52 18N	0 56E	21	Bedouiska.....54 22N	29 13E	29	Bobrov.....51 6N	40 4E	4E	Boby.....55 4N	23 50E	4E	Boca del Toro.....0 24N	81 55W	4E	Boca Grande.....24 30N	82 23W	4E	Boca Grande.....20 50N	79 20W	4E	Boca Tigris Pt. 22 50N	113 40E	4E	Bochma.....49 57N	20 28E	4E	Bocholt.....51 52N	6 43E	4E	Bocholz.....50 49N	5 58E	4E	Bochstedt.....51 29N	11 30E	4E	Bochum.....51 30N	7 13E	4E	Bock Hay.....53 35E	18 20E	4E	Boekelo.....52 11E	6 41E	4E	Boekhorst.....53 2N	7 38E	4E	Boco, C.....37 48N	12 24E	4E	Boemo.....0 13N	70 0W	4E	Boeua.....7 30N	8 15E	4E	Boda.....52 48N	16 45E	4E	Boda.....57 15N	17 2E	4E	Bodal.....61 7N	10 10E	4E	Bodang L.....53 52N	7 55W	4E	Boddom Castle.....57 28N	1 47W	4E	Boddon.....56 41N	2 26W	4E	Bodeau Lake.....32 15N	93 50W	4E	Bodeau River.....32 37N	93 45W	4E	Bodern.....53 18N	4 29W	4E	Bodego.....21 26N	105 18E	4E	Bodego Port.....51 26N	192 37W	4E	Bodenburg.....52 2N	9 58E	4E	Bodensee.....48 0N	9 42E	4E	Bodet C.....43 6N	0 23E	4E	Bodio.....46 22N	11 55E	4E	Bodoo.....47 16N	13 47E	4E	Bodolin.....50 26N	4 42W	4E	Bodom.....53 55N	16 30E	4E	Bodomal.....38 15N	6 33W	4E	Bodonitz.....38 45E	22 24E	4E	Bodong River.....48 18N	21 24E	4E	Boduayan.....23 17N	98 12E	4E	Boe.....58 58N	5 33E	4E	Boen.....45 43N	4 2E	4E	Boerfvalva.....47 24N	23 51E	4E	Boerfvalva.....46 4N	9 44E	4E	Boeton Island.....5 10E	123 5E	4E	Boets.....40 43N	56 30E	4E	Boezr, River.....49 35E	6 49W	4E	Bogarra.....38 39N	2 19W	4E	Bogasha, Cape.....14 50E	50 15E	4E	Bogatitza.....43 51E	19 3E	4E	Bogato.....51 2E	36 50E	4E	Bogdeche.....44 6N	16 38E	4E	Bogdana.....38 33N	23 1E	4E	Bogdany.....48 0N	21 50E	4E	Bogenseo.....55 33N	10 5E	4E	Boghall.....55 42N	4 7W	4E	Boghain.....55 16N	87 0E	4E	Bogno.....46 4N	9 4E	4E	Bogodoukhov.....50 4N	35 44E	4E	Bogorodsk.....56 45N	56 54E	4E	Bogorodsk.....55 44N	38 10E	4E	Bogorodsk.....55 11N	49 14E	4E	Bogorodsk.....53 43E	36 3E	4E	Bogoroalan.....53 35N	52 30E	4E	Bogota.....4 30N	74 12W	4E	Bogoutslav.....49 30N	31 0E	4E	Bogoutchar.....40 53N	40 33E	4E	Bogogwano.....42 5N	9 2E	4E	Bogradski.....41 3N	20 43E	4E	Bograh Mountains 52 3N	8 44W	4E	Boharm.....57 30N	3 11W	4E	Bohemia.....49 49N	14 24E	4E	Bolium.....2 50E	54 42W	4E	Bolio.....54 21N	7 49W	4E	Bohol Island.....9 55N	124 10E	4E	Bohorodexary.....48 48N	24 39E	4E	Bohowal.....51 10N	70 28E	4E	Bolstedt.....53 59N	10 1E	4E	Bolunilun.....55 1N	7 29W	4E	Bolabad.....41 28N	34 51E	4E	Bolalva.....40 29N	8 23E	4E	Bolatz.....45 26N	23 50E	4E	Bolnaby Island.....56 25N	7 3W	4E
---	-------	---	--------------------------	-------	---	--------------------------------------	-------	---	-----------------------------------	------	---	-----------------------	-------	----	-------------------	--------	----	-------------------	-------	----	---------------------	------	----	--------------------	-------	----	---------------------	--------	----	----------------------	--------	----	---------------------	-------	----	--------------------------------	-------	----	---------------------	------	----	---------------------	-------	----	---------------------	-------	----	---------------------	--------	----	---------------------	-------	----	---------------------	--------	----	--------------------	--------	----	------------------	------	----	----------------------------------	--------	----	---------------------------	------	----	---------------------	--------	----	----------------------	--------	----	---------------------------	--------	----	---------------------	--------	----	----------------------	--------	----	-------------------	------	----	---------------------	--------	----	----------------------	--------	----	----------------------	--------	----	--------------------	-------	----	-----------------	--------	----	------------------	--------	----	---------------------	--------	----	---------------------	--------	----	--------------------------	-------	---	----------------------	-------	----	-------------------	--------	----	---------------------	-------	----	-----------------	------	----	-----------------	-------	----	--------------------	-------	----	---------------------	-------	----	-------------------------	-------	----	----------------------------	-------	----	----------------------------	-------	----	--------------------	-------	----	---------------------	-------	---	--------------------	-------	----	-------------------	-------	----	---------------------	-------	----	---------------------	--------	----	---------------------	-------	----	-------------------	-------	----	--------------------	--------	----	---------------------	-------	---	--------------------	-------	---	--------------------------	-------	----	------------------	--------	----	--------------------	--------	----	-------------------	--------	----	-----------------------	--------	----	---------------------	--------	----	---------------------------	--------	----	------------------	--------	----	------------------	--------	----	--------------------	-------	----	-----------------------	--------	----	-----------------	-------	----	-----------------	-------	----	------------------	--------	----	-----------------	--------	----	-----------------	--------	----	----------------------	--------	----	--------------------	--------	----	-----------------	--------	----	-------------------	--------	----	----------------------	--------	----	--------------------------	--------	----	----------------------	--------	----	-----------------------	------	----	------------------	-------	----	------------------	-------	----	-----------------	--------	----	----------------------	--------	----	-------------------------	--------	----	-------------------------	-------	----	------------------------	-------	----	---------------------	--------	----	-------------------	--------	----	------------------	--------	----	-----------------	--------	----	--------------------	-------	----	-------------------	-------	----	---------------------	-------	----	----------------------	-------	---	---------------------	-------	---	----------------------	--------	----	---------------------	--------	----	---------------------	--------	----	-----------------------	--------	----	----------------------	--------	----	------------------------	--------	----	-------------------------	---------	----	-------------------------	---------	----	------------------------	--------	----	--------------------	--------	----	-----------------------	-------	----	-----------------------	-------	---	-------------------------	-------	----	----------------------	-------	---	-----------------------	-------	----	----------------------	-------	---	----------------------	------	----	------------------------	-------	---	------------------------	-------	---	-------------------------------	-------	----	------------------	--------	----	--------------------	-------	----	--------------------	------	----	--------------------	------	---	------------------	-------	----	-------------------	--------	----	---------------------	-------	----	----------------	---------	----	-----------------	--------	----	------------------	-------	----	-----------------------	--------	----	--------------------	-------	----	------------------	-------	----	--------------------	-------	----	---------------------	-------	----	--------------------	-------	----	-------------------	-------	----	--------------------	-------	---	-------------------	-------	----	-------------------------	-------	----	--------------------	-------	---	---------------------	-------	----	----------------------	-------	----	-------------------	-------	----	-------------------------	--------	----	-------------------------	--------	----	------------------------	---------	----	--------------------	--------	----	---------------------	--------	----	---------------------	-------	----	-------------------	--------	----	-------------------------	-------	----	-----------------------	--------	----	---------------------	-------	----	---------------------	--------	----	---------------------	--------	----	--------------------	-------	----	------------------	-------	----	----------------	--------	----	-----------------------------	-------	----	---------------------------	--------	----	-------------------------	------	----	----------------------	-------	----	-------------------------	-------	----	----------------------	--------	----	-------------------	--------	----	------------------------	-------	---	-----------------------	--------	----	-----------------------	-------	----	-----------------------	--------	---	--------------------	-------	----	-------------------	-------	----	--------------------	------	---	-------------------	--------	----	---------------------	------	---	-----------------------	-------	----	-------------------------	-------	----	-----------------------	--------	----	--------------------------------------	--------	----	------------------	--------	----	--------------------	-------	----	-----------------------	-------	---	-------------------------------	-------	----	------------------------	--------	----	------------------------	-------	----	----------------------------	--------	----	-----------------------	--------	----	------------------------	--------	----	------------------------------------	--------	----	----------------------	-------	----	---------------------	--------	----	----------------------	-------	----	----------------------	--------	----	----------------------	--------	----	----------------------	--------	----	---------------------------	-------	----	---------------------------	-------	----	----------------------	-------	---	------------------------------------	-------	---	----------------------	-------	---	-----------	--	--	--------------------	--------	----	---------------------	-------	---	-------------------------	-------	----	-------------------------------------	-------	----	-----------------------	-------	----	-----------------------	-------	---	-----------------------	-------	---	-----------------------	-------	----	-----------------------	-------	----	---------------------------------	-------	----	--------------------------	-------	---	--------------------------	-------	----	--------------------------	-------	----	--------------------------	-------	----	-------------------------	-------	----	----------------------	-------	----	--------------------	-------	----	-------------------	-------	----	------------------	-------	---	------------------	-------	----	---------------------	-------	---	-----------------------	------	----	----------------------	-------	---	------------------------	-------	---	------------------------	-------	---	---------------------	-------	---	--------------------	-------	----	----------------------	------	----	-------------------	-------	----	-------------------	-------	----	-------------------------	--------	----	-----------------------	--------	----	------------------------	--------	----	---------------------------	--------	----	-------------------------	-------	----	-------------------------------------	--------	----	---	--------	----	---------------------------------------	--------	----	---------------------------------------	--------	----	----------------------------------	--------	----	--------------------------	--------	----	--------------------------	--------	----	---------------------	------	---	-------------------	-------	----	-------------------------	---------	----	-------------------------	------	----	-------------------------	-------	----	-------------------------	--------	----	-------------------------	-------	----	-------------------------	--------	----	-----------------------	-------	----	-------------------------	--------	----	-------------------------	-------	----	-------------------------	-------	----	-----------------------------	--------	----	------------------	-------	----	--------------------	------	---	--------------------	-------	----	------------------------	---------	----	----------------------------	--------	----	--------------------	--------	----	------------------------	-------	----	------------------------	--------	----	-----------------	-------	----	--------------------	--------	----	----------------------	-------	----	--------------------------	-------	----	-------------------	-------	----	----------------------	--------	----	------------------	-------	----	----------------	--------	----	-------------------------	--------	----	------------------------	--------	----	------------------------	--------	----	------------------------	---------	----	-------------------	--------	----	--------------------	-------	----	--------------------	-------	----	----------------------	--------	----	-------------------	-------	----	---------------------	--------	----	--------------------	-------	----	---------------------	-------	----	--------------------	--------	----	-----------------	-------	----	-----------------	-------	----	-----------------	--------	----	-----------------	-------	----	-----------------	--------	----	---------------------	-------	----	--------------------------	-------	----	-------------------	-------	----	------------------------	--------	----	-------------------------	--------	----	-------------------	-------	----	-------------------	---------	----	------------------------	---------	----	---------------------	-------	----	--------------------	-------	----	-------------------	-------	----	------------------	--------	----	------------------	--------	----	--------------------	-------	----	------------------	--------	----	--------------------	-------	----	---------------------	--------	----	-------------------------	--------	----	---------------------	--------	----	----------------	-------	----	-----------------	------	----	-----------------------	--------	----	----------------------	-------	----	-------------------------	--------	----	------------------	--------	----	-------------------------	-------	----	--------------------	-------	----	--------------------------	--------	----	----------------------	-------	----	------------------	--------	----	--------------------	--------	----	--------------------	-------	----	-------------------	--------	----	---------------------	-------	----	--------------------	------	----	--------------------	-------	----	-----------------	------	----	-----------------------	--------	----	----------------------	--------	----	----------------------	--------	----	----------------------	--------	----	----------------------	-------	----	-----------------------	--------	----	------------------	--------	----	-----------------------	-------	----	-----------------------	--------	----	---------------------	------	----	---------------------	--------	----	------------------------	-------	----	-------------------	-------	----	--------------------	--------	----	------------------	--------	----	------------------	-------	----	------------------------	---------	----	-------------------------	--------	----	--------------------	--------	----	---------------------	-------	----	---------------------	-------	----	--------------------	--------	----	--------------------	-------	----	-------------------	--------	----	---------------------------	------	----



Bobrovnik	53 0N	20 13E	21	Bona	17 4N	11 2E	44	Bosniah	25 47N	20 35E	43
Bobrovnik	53 22N	41 8E	27	Bona Point	1 2S	104 30E	40	Bosut, Capo	18 45N	121 35E	41
Bobrov	51 6N	40 4E	26	Bona	36 50N	7 46E	44	Bostain	36 21N	55 0E	38
Boby	55 4N	23 50E	50	Bonaco Isle	16 28N	25 50W	50	Bostan	37 50N	36 17E	36
Roca del Toro	9 24N	81 55W	50	Bonaduz	40 49N	9 23E	17	Bostan, El	37 56N	37 10E	36
Roca Grande	24 30N	82 23W	46	Bonar Br.	57 53N	4 24W	10	Bostanuk	35 42N	49 19E	38
Roca Gorda	20 50N	79 20W	46	Bonass River	26 15N	90 40E	39	Boston (Massa-			
Roca Tigris Ft.	22 50N	113 40E	50	Bonass River	20 10N	90 40E	40	chusetts)	42 41N	71 1W	47
Hochlna	40 57N	20 38E	40	+ Bonaventure	48 10N	66 30W	46	Boston	53 0N	0 2W	7
Hochloft	51 52N	6 43E	21	Bonavista Bay	49 0N	53 40W	45	Bostrop	55 4N	10 53E	25
Hochloft	50 40N	5 58E	18	Bonbillion	47 21N	5 42E	15	Hosweyl	47 10N	8 10E	17
Hochstedt	51 20N	6 43E	21	Bonby	53 38N	0 30W	7	Hosworth, Market	52 34N	1 24W	0
Hochum	51 30N	7 15E	21	Bonchamp	48 6N	0 40W	15	Boyt	35 50N	35 54E	30
Rock Bay	35 35E	17 15E	25	Bondertop	56 31N	10 44E	25	Boszegra	28 50N	34 34E	43
Bockelo	53 11N	0 48E	14	Bondo, Cape	13 10N	122 27E	40	Boszormeny	47 3N	21 33E	23
Bockhorst	53 2N	7 30E	21	Bondorf	47 49N	0 22E	22	Boszormeny	47 1N	21 33E	23
Boco, C.	37 48N	12 24E	32	Bonellos	48 37N	2 1E	15	Botany Bay	34 0E	151 15E	41
Bocono	6 13N	70 9W	52	Bonete	38 57N	1 26W	29	Hotesdale	52 21N	1 0E	8
Bocqua	7 30N	8 15E	42	Bongmeer	17 30N	78 50E	39	Hotel Tobago			
Boda	63 48N	16 45E	26	Bongo Isle	7 13N	124 19E	40	Xlma	21 55N	121 25E	40
Boda	57 15N	17 2E	26	Bonhill	55 59N	4 32W	9	Botey	50 31N	4 37E	19
Bodal	61 7N	10 10E	26	Bonholz	49 9N	12 1E	22	Botiablin	24 30N	35 58E	35
Bodang L.	53 52N	7 55W	12	Bonifacio, Strait of	11 10N	9 10E	31	Botima, el	34 34N	3 27E	44
Boddom Castle	57 28N	1 47W	9	Bonifacio	41 23N	9 9E	31	+ Bothnia, North	67 30N	21 0E	26
Boddon	55 41N	2 20W	9	Bonigen	40 41N	7 54E	17	+ Bothnia, West	65 30N	21 0E	26
Bodeau Lake	35 36N	93 50W	48	Bonilla	39 5N	2 46W	29	Bothnia, Gulf of	62 54N	21 0E	27
Bodeau River	32 37N	93 50W	48	Bonia Isles	27 20N	141 45E	35	Bothwell	55 40N	4 5W	9
Bodetern	53 16N	4 29W	7	Bonito, River	17 20E	51 56W	54	Botoc	54 41N	11 57E	25
Bodogo	21 26N	105 11E	40	Bonjem	30 30N	15 22E	42	Botovsknia	55 20N	106 0E	35
Bodogo Port	30 5N	132 37W	49	Bonmahon	52 9N	7 23W	13	Botriplnie	57 29N	3 8W	10
Bodenburg	52 2N	9 58E	21	Bonnay	50 5N	8 11E	15	Botrys	34 17N	35 44E	37
+ Bodensee	48 0N	9 42E	22	Bonneval	48 11N	1 24E	15	Botsumi	53 5N	31 19E	28
Bodet C.	43 6N	0 23E	16	Bonne	43 36N	1 26W	16	Bottaro, Isle	38 34N	15 8E	32
Bodlo	46 92N	0 55E	17	Bonne	46 6N	6 22E	31	Botte, Isle	40 50N	13 16E	32
Bodoc	47 16N	13 47E	26	Bonnecheres River	45 25N	76 24W	40	Bottsman	52 14W	0 16E	8
Bodmin	53 55N	4 42W	8	Bonnetul	49 40N	2 15E	15	Bottle Hill	52 3N	8 33W	13
Bodom	53 55N	16 30E	26	Bonneville	46 5N	6 25E	31	Botumo	43 13N	21 17E	33
Bodomal	38 15N	6 13W	30	Bonniague	14 45N	0 30E	16	Botzen	46 30N	11 25E	21
Bodonitza	38 45N	22 42E	34	Bonnières	49 3N	1 31E	15	Bouar, El	34 6N	35 42E	37
Bodrog River	48 18N	21 24E	23	Bonny	47 34N	2 53E	15	Bouchain	50 17N	3 20E	15
Boduayan	23 17N	98 12E	40	Bono	40 23N	9 0E	32	Boucheresse	45 45N	2 10E	16
Boe	58 39N	5 33E	26	Bonorra	40 23N	8 42E	32	Boucherville	45 37N	73 24W	40
Boen	45 43N	4 2E	16	Bonpas	43 52N	4 57E	16	Bouchette, L.	48 15N	72 7W	46
Boerfalva	47 24N	23 51E	23	Bons	48 57N	0 13W	15	Bouekak	54 56N	54 9E	27
Boes	48 4N	9 44E	25	Bonsaint	50 23N	5 14E	19	Boudarinskol	50 30N	51 17E	28
Boes Island	5 10E	123 5E	41	Bonsecour	45 39N	74 50W	46	Boudintchik	52 52N	28 15E	28
Boesz	50 43N	56 30E	27	Bontaing	5 40E	119 51E	40	Boudou	1 20N	97 53W	40
Boesz, River	42 33N	6 49W	30	Bony	3 5E	120 20E	40	Boudreville	47 66N	4 51E	15
Bogara	38 36N	2 19W	29	Bony, Bay of	4 30E	121 26E	41	Boudri	46 57N	6 51E	17
Bogasha, Cape	14 50E	50 15E	35	Boodk	46 19N	18 35E	23	Boug, River	46 40N	32 4E	28
Bogatita	43 51N	19 3E	33	Boodkaka	36 31N	64 58E	38	Bougaditza	39 20N	28 15E	30
Bogato	51 2E	36 20E	28	Booeeke Kura	36 9N	67 13E	38	Bougainville's Isle	6 30E	155 10E	41
Bogdiche	44 6N	16 38E	33	Boojuoord	37 30N	57 14E	38	Bougoulma	54 26N	52 35E	27
Bogdana	38 33N	23 1E	34	Boul	0 46N	121 42E	40	Bougoultehan	52 51N	55 59E	28
Bogdany	48 10N	21 50E	23	Boooloo	30 6N	63 17E	38	Bouha, El	24 47N	32 50E	43
Bogensee	55 33N	10 5E	25	Boondee	25 30N	75 42E	39	Boul	58 25N	41 42E	27
Boghall	55 43N	4 7W	9	Boondee	27 5N	68 22E	39	Bouillante	16 0N	61 46W	50
Boghlpour	25 16N	87 0E	39	Boorja	28 57N	58 57E	38	Bouille, La	49 22N	0 57E	9
Bogno	46 4N	9 4E	17	Boorjee Khordlee	33 45N	35 20E	37	Bouillon	49 48N	4 50E	19
Bogodoukhov	50 0N	35 44E	28	Booro Isle	3 40E	126 30E	41	Bouilly	48 11N	4 0E	15
Bogorodsk	56 45N	56 64E	27	Boos	49 25N	1 12E	15	Bouinsk	54 51N	48 21E	27
Bogorod-k	55 44N	38 10E	27	Boosen	52 19N	14 31E	24	Boult	27 2N	31 20E	43
Bogorodsk	55 11N	49 14E	27	Boosaa	10 15N	3 0E	42	Boutka, Isle	5 30E	134 35E	41
Bogoroditak	53 47N	38 3E	28	+ Bouira	27 30N	91 0E	39	Bouken	57 38N	10 26E	25
Bogorodlan	53 35N	52 30E	28	+ Bouiria Felix	70 40E	95 0E	45	Boutkiop	17 35N	103 45E	40
Bogota	4 39N	74 12W	52	Boothia Gulf	70 0N	90 0E	45	Boulak	30 6N	31 17E	43
Bogouslav	49 30N	31 0E	28	Bootle	54 17N	3 20W	7	Boulanow	8 38N	117 30E	40
Bogoutchar	49 53N	40 33E	28	Bootschap	27 49E	25 10E	44	Boulardrie Isle	46 15N	60 30W	46
Bogogmano	42 5N	9 2E	31	Boppard	50 14N	7 35E	22	Boulay	48 49N	1 24E	15
Bogradesi	41 3N	20 43E	33	Boqueen	27 9E	27 7E	44	Bouldyr, Isle	52 48N	178 10E	35
Bograh Mountains	52 3N	8 44W	13	Boquillas, Los	30 28N	104 43W	44	Boulen	46 25N	109 30E	35
Bogharn	57 30N	3 11W	10	Bor	57 52N	34 35E	36	Boulière, La	44 13N	0 56W	16
+ Bohemia	49 49N	14 24E	23	Boraga	43 38N	16 3E	28	Boulogne (Upper			
Bohim	2 50E	54 42W	54	Boras	57 45N	12 55E	26	Caronne)	43 18N	0 30E	16
Boho	54 21N	7 49W	12	Borba	4 15E	53 48W	54	Boulogne	50 44N	1 36E	15
Bohol Island	124 10E	40		Borban	25 11N	91 33W	49	Boulou	42 33N	2 49E	16
Bohorodexany	48 48N	24 39E	23	Borban	8 0N	64 30W	52	Bouloukta	49 6N	47 19E	26
Bohawal	31 10N	70 28E	39	Borcham	51 46N	0 31E	8	Bouloukta	70 45N	127 10E	35
Bohatedt	53 59N	10 1E	25	Borchersdorf	54 35N	20 40E	24	Boumbatou	47 35N	109 40E	35
Bohullion	55 1N	7 29W	12	Borcken	51 51N	6 51E	21	Bouny Isles	47 5E	174 10E	41
Boiabad	41 28N	34 51E	36	Bordes	43 15N	0 12W	16	Boural	52 22N	38 8E	28
Boialva	40 29N	0 23W	30	Bordes	47 49N	2 26E	15	Bourbon Vendee	46 41N	1 26W	15
Boialza	45 26N	23 58E	33	Boree	31 10N	69 12E	39	Bourbon, Isle	21 30E	55 30E	42
Boinsay Island	56 25N	7 3W	9	Boree	31 0N	69 1E	38	Bourbon Lancy	46 36N	3 48E	15
Bois Libuis	49 24N	2 30E	15	Borep	19 42N	80 11E	39	+ Bourbonnois	46 26N	3 10E	14
Bois le Duc	51 41N	5 18E	18	Borek	51 52N	17 12E	24	Bourbon Ft.	20 55E	57 55W	53
Boisay S. Leger	48 44N	2 32E	15	Borera, Isle	57 42N	7 16W	10	Bou:bourg	50 58N	2 15E	15
Boisdale Loch	57 10N	7 18W	10	Boretch	44 32N	22 5E	43	Bourdeaux	44 50N	0 37W	16
Boisdale	57 9N	7 23W	10	Borg, El	31 37N	31 2E	43	Bourdonnere, la	48 20N	1 26E	15
Boisno	49 10N	0 36E	15	Borgjo	42 52N	11 58N	39	Bourdonnaye	48 41N	6 46E	15
Boiseuil	45 46N	1 16E	16	Borge	59 23N	13 0E	21	Bourg	46 12N	5 13E	16
Boitune	42 36N	23 29E	33	Borgholm	56 56N	16 45E	26	Bourg	46 5N	7 6E	17
Boitzen	52 50N	9 31E	25	Borghoon	33 13N	69 34E	36	Bourg d' Un, le	49 52N	0 53W	15
Boizenburg	53 25N	10 47E	21	Borghono	46 10N	8 37E	17	Bourgachard	49 23N	0 51E	15
Bojador, Cape	26 10N	14 31W	42	Borgo	60 21N	25 44E	28	Bourganeuf	45 55N	1 41E	16
Bojan	48 14N	26 20E	23	Borgo	38 8N	20 31E	34	Bourgasoutel	46 35N	62 25E	35
								Hourges	47 6N	2 25E	15

NAMES.	LAT.	LONG.	No. of Map.	NAMES.	LAT.	LONG.	No. of Map.	NAMES.	LAT.	LONG.	No. of Map.	NAMES.
Bourghas	40 15N	26 36E	36	Bratten	57 3N	10 27E	25	British Chain	40 30N	142 0W	45	Buchanty
Bourgneuf	47 3N	1 59W	15	Brattlithorg	55 48N	10 38W	25	† British Territory,				Buchen
Bourgneuf	46 50N	1 42E	15	Brattleboro	42 45N	72 32W	47	North America (N)	0N	100 0W	45	Buchenau
Bourgneuf	47 7N	1 34E	15	Bratz	52 16N	15 30E	24	† British Isles	53 0N	5 0W	1	Buchenau
Bourgoin	45 35N	5 16E	16	Braubach	50 17N	7 30E	22	Britton Cr.	21 5N	79 30W	50	Buechholz
Bourkalah	33 25N	36 3E	37	Braunau	50 31N	16 21E	23	† Brittany	48 30N	2 35W	14	Buechholz
Bourlos, Capo	31 37N	31 12E	43	Braunau	40 16N	13 5E	23	Brittany	48 19N	27 23W	28	Buechholz
Bourlos, Fort	31 37N	31 1E	43	Braunsberg	54 23N	19 51E	24	Brittle, Loch	57 53E	6 17W	10	Buechlyvie
Bourlos, Lake	31 28N	30 52E	43	Braunton	51 8N	4 1W	8	Brittnau	47 16N	7 45E	17	Buechlyvie
Bourn	52 10N	0 4W	8	Brava	0 30N	43 32E	42	Brives	45 0N	9 26E	31	Buechlyvie
Bourne	52 47N	0 24W	8	Brava, Point	0 15N	77 5W	50	Brivis	45 43N	9 26E	31	Buechlyvie
Bouro	3 30E	126 20E	40	Bravo Del				Briz	49 32N	1 36W	15	Buechlyvie
Bourong, Isle	0 30N	109 0E	40	Norte Il.	25 55N	97 12W	49	Brizen	46 43N	11 41E	23	Buechlyvie
Bourroundonki	55 20N	48 34E	27	Bray	53 12N	6 8W	13	Brixham	50 23N	3 30W	8	Buechlyvie
Boussac	46 20N	2 12E	16	Bray	40 55N	2 42E	15	Brizton	50 30N	1 24W	8	Buechlyvie
Bousser	32 56N	36 26E	37	Bray	40 25N	3 16E	15	Broa Bay	22 30N	112 10W	50	Buechlyvie
Boutong, Isle	5 0E	153 50E	40	Bray Head	53 11N	6 6W	13	Broaca	4 22E	44 7W	54	Buechlyvie
Boutong Pass	5 22E	123 12E	40	† Brazil	15 0E	20 0W	51, 54	Broadford	52 49N	8 37W	13	Buechlyvie
Boutor	47 6N	29 37E	28	† Brazza, I.	43 21N	16 40E	23	Broadford	52 20N	11 56W	13	Buechlyvie
Bouveys, or Clr-				Brea Hd.	51 53N	10 27W	13	Broad Haven	54 16N	9 51W	12	Buechlyvie
cumelcan Isle	53 30E	7 0E	1	Breen	51 18N	3 0W	8	Broadlaw	55 30N	3 23W	9	Buechlyvie
Bouvlgnols	50 16N	4 53E	19	Brebuster, R.	51 55N	3 2C	10	Broad Sand	53 0N	5 11E	11	Buechlyvie
Bouyau, C.	31 32N	31 56E	43	Brechfa Gathy	51 57N	4 7W	8	Broad Sound	21 50E	149 40E	41	Buechlyvie
Bouzok	40 3N	34 60E	36	Brechlin	56 45N	2 38W	9	Broadstair	51 23N	1 26E	5	Buechlyvie
Bouzouk	41 0N	37 60E	36	Breckerfeld	51 14N	7 33E	21	Broadway	55 13N	6 24W	13	Buechlyvie
Bouzoulouk	52 46N	52 11E	20	† Brecknock-				Boara, S. Water	53 0N	3 51W	10	Buechlyvie
Bouzoulouk	50 4N	42 4E	28	shire	52 0N	3 25W	8	Broby	50 17N	14 0E	26	Buechlyvie
Bouzovins	54 16N	55 36E	27	Brecon	51 66N	3 22W	9	Broca deln	37 45N	14 5E	32	Buechlyvie
Boveda	40 53N	6 4V	30	Breda	51 55N	4 48E	10	Brochel Castle	57 29N	6 2W	10	Buechlyvie
Bovedero, Lake	33 38E	66 4W	53	Bredar	51 20N	8 45E	21	Brochye	54 51N	10 23E	25	Buechlyvie
Bovedo, In	41 46N	5 32E	30	Brededevoord	51 52N	6 37E	10	Brocholum	55 23N	10 9E	25	Buechlyvie
Boven Karspel	52 43N	5 15E	18	Bredstedt	54 37N	9 2E	25	Brock	52 27N	4 50E	18	Buechlyvie
Boveret	46 23N	6 50E	17	Bredstedt, Isle	54 30N	8 51E	25	Broeckel	52 31N	10 12E	21	Buechlyvie
Bovernier	46 4N	7 6E	17	Bredstrup	55 50N	9 37E	25	Broeken	51 51N	10 30E	21	Buechlyvie
Bovevagh	54 51N	6 57W	12	Bredteak	66 18N	21 4E	20	Broekhuisen	51 30N	6 12E	18	Buechlyvie
Boviano	37 13N	13 57E	32	Bree	52 26N	6 35E	13	Brod	45 45N	18 3E	23	Buechlyvie
Bovino	41 13N	13 18E	31	Bree	51 8N	5 34E	19	Brod	45 9N	18 2E	33	Buechlyvie
Bowden	55 33N	2 43W	9	Breede River	34 7E	20 10E	44	Brod	50 1N	14 54E	23	Buechlyvie
Bowen, Port	73 0N	80 30W	45	Breedy, Lake	52 53N	8 38W	13	Brod, Cr.	54 26N	11 9E	25	Buechlyvie
Bower	58 31N	3 18W	10	Bregenz	47 33N	9 4E	9	Brodlek Castle	55 36N	5 9W	9	Buechlyvie
Bowes	54 31N	2 0W	7	Bregio	43 55N	7 35E	31	Brodlek Inn	55 35N	5 10W	9	Buechlyvie
Bowest	56 43N	6 20W	9	Brechal	48 53N	1 34W	15	Brodalev	57 20N	9 43E	25	Buechlyvie
Bowling	53 46N	1 46W	7	Breharye, In	47 48N	1 41W	15	Brody	56 5N	25 16E	23	Buechlyvie
Bowling Green	56 58N	86 25W	48	Brehat, I.	40 52N	3 2W	15	Brogen	57 17N	0 50E	25	Buechlyvie
Bowmore	55 47N	6 17W	9	Breide Fd.	65 10N	22 30W	45	Brogile	49 0N	0 31E	18	Buechlyvie
Bowrasarno	26 12E	29 32E	44	Brahmell, Old	40 2N	7 36E	22	Broglio	46 22N	8 40E	17	Buechlyvie
Bowmer	51 30N	5 57E	18	Brejoda Prada	11 50E	42 50W	54	Brogner	50 41N	0 42W	8	Buechlyvie
Boxtel	51 35N	5 20E	18	Brejningegaard	56 5N	8 36E	25	Brolme	52 36N	10 51E	21	Buechlyvie
Boyden	55 6N	10 5E	25	Brem	47 41N	10 50E	22	Broken Bay	33 30E	151 30E	41	Buechlyvie
Boyers, River	41 29N	95 30W	47	Brenanger, Isle	61 47E	4 54E	26	Brolo Castle	38 0N	14 51E	32	Buechlyvie
Boyle	51 58N	8 16W	12	Brenelau	48 20N	9 32E	21	Brolum, Loch	58 0N	6 26W	10	Buechlyvie
Boynas	57 40N	2 38W	10	Bremen	51 5N	8 49E	22	Bromberg	53 9N	18 2E	24	Buechlyvie
Boyne, R. (N. S.				Bremen	51 33N	7 52E	21	Bromfield	52 24N	2 45W	8	Buechlyvie
Wales)	24 10S	151 50E	41	† Bremen	53 27N	9 10E	21	Bromley	51 24N	0 1E	8	Buechlyvie
Boyne, River	53 44N	6 14W	12	Bremevorde	51 30N	9 9E	21	Brompton	54 23N	1 20W	7	Buechlyvie
Boynton	54 7N	0 18W	7	Bren	40 34N	10 18W	22	Brou	40 12N	1 12E	15	Buechlyvie
Boybeha, I.	13 30E	39 52W	54	Brendegaard	55 8N	10 24E	25	Bron	45 44N	4 55E	16	Buechlyvie
Boys, Rio dos	12 50E	54 25W	54	Breneta	47 4N	6 43E	17	Bronduum	56 50N	10 1E	25	Buechlyvie
Boza	32 22E	68 29E	38	Brenish	58 4N	7 6W	10	Bronduum	55 32N	8 20E	25	Buechlyvie
Bozza, River	45 21N	27 46E	33	Breno	46 0N	10 17E	31	Bronkhorst	52 4N	6 11E	11	Buechlyvie
Bozugen	47 10N	7 22E	17	Breno	46 2N	8 51E	17	Bronni	45 5N	9 18E	31	Buechlyvie
Bra	44 43W	7 56E	31	Brent, South	50 27N	3 48W	8	Bronnizal	55 21N	37 57E	27	Buechlyvie
Braade	55 50N	11 42E	25	Brentford	51 28N	0 20W	8	Bronns	55 12N	0 45E	25	Buechlyvie
Braak River	31 2S	21 36E	44	Brento d'Alba	45 13E	12 7E	31	Bronto	57 43N	14 51W	32	Buechlyvie
Braal, Cape	38 20N	3 30W	10	Brentor	50 37N	4 10W	8	Brook Flyn	42 16N	72 2W	47	Buechlyvie
Braha	4 40N	103 45E	40	Brentwood	51 38N	0 16E	8	Brooklyn	40 45N	73 53W	47	Buechlyvie
† Brabant, North	57 33N	5 6E	18	Brescia	45 32N	10 14E	31	Brookville	44 30N	75 47W	46	Buechlyvie
† Brabant, South	50 48N	4 30E	19	Brescino	45 37N	10 19E	31	Brookborough	54 19N	7 25W	12	Buechlyvie
Bracdale	57 24N	6 21W	10	Brescou, Ft. de	43 17N	3 29E	16	Broomhaugh	54 56N	1 59W	7	Buechlyvie
Bracdale, L.	57 22N	6 28W	10	Bresello	44 55N	10 32E	31	Broomhoop	55 9N	2 12W	7	Buechlyvie
Bracciano	42 7N	12 11E	31	Bresi	43 26N	20 4E	33	Broom, Loch	57 57N	5 9W	10	Buechlyvie
Braecbridge	53 12N	0 34W	7	Breskons	51 24N	3 34W	18	Broom, Loch,				Buechlyvie
Bracke	62 41N	15 30E	26	Breslau	51 6N	17 6E	24	Little	57 53N	5 16W	10	Buechlyvie
Brackel	51 41N	9 10E	21	Breslau	51 30N	15 0E	24	Broomgrove	62 20N	2 3W	8	Buechlyvie
Brackley	52 1N	1 10W	8	Breslau	40 25N	2 16E	15	Brona	60 0N	3 52W	10	Buechlyvie
Bracklounne	52 10N	16 4W	13	Bress	46 5N	10 10E	22	Brona, Loch	58 2N	3 50W	10	Buechlyvie
Brad	46 10N	22 40E	23	Bressa, I.	60 10N	1 6W	10	Brosop	56 10N	9 56E	25	Buechlyvie
Bradagh, Ben	54 6E	6 55W	12	Bressa Sound	60 10N	1 9W	10	Broseley	52 37N	2 29W	8	Buechlyvie
Bradea	35 26N	1 8W	44	† Bresse	46 0N	5 10E	14	Brostou	54 35N	0 57W	7	Buechlyvie
Bradorup	54 51N	8 55E	25	Bressuire	46 51N	0 31W	15	Brostow	53 0N	17 5E	24	Buechlyvie
Bradford	53 26N	1 40W	7	Brest	48 22N	4 32W	15	Brothers (Islands)	4 25E	116 48E	40	Buechlyvie
Bradford	51 21N	2 14W	8	Brest Harbour	48 11N	4 20W	15	Brothers, Two,				Buechlyvie
Bradford	53 47N	1 45W	7	Brest Litov	52 6N	23 45E	28	Isles (Red Sea)	26 13N	34 40E	43	Buechlyvie
Bradling	50 41N	1 0W	8	Bretchen	43 50N	23 25E	33	Proto	42 46N	0 4W	9	Buechlyvie
Bradlinell	50 51N	3 25W	8	Breteuil	49 37N	2 10E	15	Broughslane	54 54N	6 12E	12	Buechlyvie
Bradwell	51 43N	0 53E	8	Bretton, Cape	45 56N	59 51W	46	Brought	54 31N	2 20W	7	Buechlyvie
Brae Lyon Mts.	56 36N	4 30W	9	Brett, Cape	35 16E	174 28E	41	Broughton	55 37N	3 26W	9	Buechlyvie
Braemar Castle	57 1N	3 25W	10	Breull, Is	47 41N	1 13E	15	Broughton	54 16N	3 11W	9	Buechlyvie
Braeschaet	51 18N	4 20E	19	Breum	61 41N	6 11E	26	Broughton				Buechlyvie
Braga	41 33N	8 24W	30	Breves	2 10E	50 4W	54	(In York)	53 56N	2 5W	7	Buechlyvie
Braganca	41 52N	6 40W	30	Brevine	40 50N	6 30E	17	Brouat				

# BLACK'S GENERAL ATLAS.

LAT.	LONG.	No. of Map.	NAMES.	LAT.	LONG.	No. of Map.
40 30N	143 00W	45	Buchanty	56 25N	3 43W	9
40 30N	100 00W	45	Buchen	53 33N	10 41E	25
40 30N	5 00W	1	Buchen	49 32N	9 22W	22
41 5N	79 30W	50	Buchenau	50 46N	9 47E	22
48 30N	2 35W	14	Buchenau	49 18N	9 50E	22
40 10N	27 23W	28	Buechholz	52 3N	13 40E	24
57 15N	6 17W	10	Buechholz	52 8N	12 55E	24
47 16N	7 55E	17	Buechlyvie	56 7N	4 10W	9
45 0N	1 20E	16	Buechlyvie	56 7N	4 10W	9
45 43N	9 26E	31	Buechlyvie	56 7N	4 10W	9
49 32N	1 36W	15	Buechlyvie	56 7N	4 10W	9
46 43N	11 41E	23	Buechlyvie	56 7N	4 10W	9
50 23N	3 30W	8	Buechlyvie	56 7N	4 10W	9
50 30N	1 24W	8	Buechlyvie	56 7N	4 10W	9
52 30N	82 10W	60	Buechlyvie	56 7N	4 10W	9
4 22E	44 7W	54	Buechlyvie	56 7N	4 10W	9
82 49N	8 37W	13	Buechlyvie	56 7N	4 10W	9
52 20N	0 56W	13	Buechlyvie	56 7N	4 10W	9
54 16N	9 51W	12	Buechlyvie	56 7N	4 10W	9
55 30N	3 23W	9	Buechlyvie	56 7N	4 10W	9
53 0N	5 11E	10	Buechlyvie	56 7N	4 10W	9
21 50E	149 40E	41	Buechlyvie	56 7N	4 10W	9
51 23N	1 26E	5	Buechlyvie	56 7N	4 10W	9
55 13N	6 24W	13	Buechlyvie	56 7N	4 10W	9
50 0N	3 30W	8	Buechlyvie	56 7N	4 10W	9
56 17N	14 0E	26	Buechlyvie	56 7N	4 10W	9
37 45N	14 5E	32	Buechlyvie	56 7N	4 10W	9
57 29N	6 23W	10	Buechlyvie	56 7N	4 10W	9
54 51N	10 23E	25	Buechlyvie	56 7N	4 10W	9
55 23N	10 9E	25	Buechlyvie	56 7N	4 10W	9
52 27N	4 59E	18	Buechlyvie	56 7N	4 10W	9
52 31N	10 12E	21	Buechlyvie	56 7N	4 10W	9
51 51N	10 30E	21	Buechlyvie	56 7N	4 10W	9
51 30N	6 12E	18	Buechlyvie	56 7N	4 10W	9
45 0N	18 3E	23	Buechlyvie	56 7N	4 10W	9
45 9N	18 2E	33	Buechlyvie	56 7N	4 10W	9
50 1N	14 54E	23	Buechlyvie	56 7N	4 10W	9
54 26N	11 9E	25	Buechlyvie	56 7N	4 10W	9
55 36N	5 9W	9	Buechlyvie	56 7N	4 10W	9
55 35N	5 10W	9	Buechlyvie	56 7N	4 10W	9
57 20N	9 43E	25	Buechlyvie	56 7N	4 10W	9
56 5N	25 16E	23	Buechlyvie	56 7N	4 10W	9
57 17N	9 50E	25	Buechlyvie	56 7N	4 10W	9
49 0N	0 31E	15	Buechlyvie	56 7N	4 10W	9
46 22N	8 40E	17	Buechlyvie	56 7N	4 10W	9
50 40N	0 42W	8	Buechlyvie	56 7N	4 10W	9
52 36N	10 51E	21	Buechlyvie	56 7N	4 10W	9
53 30E	151 30E	41	Buechlyvie	56 7N	4 10W	9
48 0N	14 51E	32	Buechlyvie	56 7N	4 10W	9
58 0N	6 26W	10	Buechlyvie	56 7N	4 10W	9
53 0N	18 2E	24	Buechlyvie	56 7N	4 10W	9
52 24N	2 45E	8	Buechlyvie	56 7N	4 10W	9
51 24N	0 1E	8	Buechlyvie	56 7N	4 10W	9
54 23N	1 30W	7	Buechlyvie	56 7N	4 10W	9
48 12N	1 12E	15	Buechlyvie	56 7N	4 10W	9
45 44N	4 55E	16	Buechlyvie	56 7N	4 10W	9
56 50N	10 1E	25	Buechlyvie	56 7N	4 10W	9
55 32N	6 30E	25	Buechlyvie	56 7N	4 10W	9
52 4N	6 11E	18	Buechlyvie	56 7N	4 10W	9
55 5N	9 18E	31	Buechlyvie	56 7N	4 10W	9
55 21N	37 57E	27	Buechlyvie	56 7N	4 10W	9
55 12N	0 45E	25	Buechlyvie	56 7N	4 10W	9
47 43N	14 51E	32	Buechlyvie	56 7N	4 10W	9
52 16N	72 2W	47	Buechlyvie	56 7N	4 10W	9
0 45N	73 53W	47	Buechlyvie	56 7N	4 10W	9
44 30N	75 47W	46	Buechlyvie	56 7N	4 10W	9
54 19N	7 25W	12	Buechlyvie	56 7N	4 10W	9
54 56N	1 50W	7	Buechlyvie	56 7N	4 10W	9
55 9N	2 12W	7	Buechlyvie	56 7N	4 10W	9
7 57N	5 9W	10	Buechlyvie	56 7N	4 10W	9
7 53N	5 16W	10	Buechlyvie	56 7N	4 10W	9
2 20N	2 3W	8	Buechlyvie	56 7N	4 10W	9
0 0N	3 52W	10	Buechlyvie	56 7N	4 10W	9
0 2N	3 50W	10	Buechlyvie	56 7N	4 10W	9
6 10N	9 56E	25	Buechlyvie	56 7N	4 10W	9
2 37N	2 20W	8	Buechlyvie	56 7N	4 10W	9
4 35N	0 57W	7	Buechlyvie	56 7N	4 10W	9
3 0N	17 5E	24	Buechlyvie	56 7N	4 10W	9
4 25E	116 40E	40	Buechlyvie	56 7N	4 10W	9
6 13N	34 40E	43	Buechlyvie	56 7N	4 10W	9
2 46N	0 4W	29	Buechlyvie	56 7N	4 10W	9
4 54N	0 12W	12	Buechlyvie	56 7N	4 10W	9
4 31N	9 20W	7	Buechlyvie	56 7N	4 10W	9
5 37N	3 26W	9	Buechlyvie	56 7N	4 10W	9
4 16N	3 11W	9	Buechlyvie	56 7N	4 10W	9
3 56N	9 5W	7	Buechlyvie	56 7N	4 10W	9
7 5N	9 32E	25	Buechlyvie	56 7N	4 10W	9
1 42N	3 54E	18	Buechlyvie	56 7N	4 10W	9
0 23N	30 54E	28	Buechlyvie	56 7N	4 10W	9
2 9N	0 40W	13	Buechlyvie	56 7N	4 10W	9
2 20E	130 20E	41	Buechlyvie	56 7N	4 10W	9
1 0N	161 30E	1	Buechlyvie	56 7N	4 10W	9
0 0N	146 0E	45	Buechlyvie	56 7N	4 10W	9
2 7N	7 0W	13	Buechlyvie	56 7N	4 10W	9
3 56N	9 5W	7	Buechlyvie	56 7N	4 10W	9
7 5N	9 32E	25	Buechlyvie	56 7N	4 10W	9
1 42N	3 54E	18	Buechlyvie	56 7N	4 10W	9
0 23N	30 54E	28	Buechlyvie	56 7N	4 10W	9
2 9N	0 40W	13	Buechlyvie	56 7N	4 10W	9
2 20E	130 20E	41	Buechlyvie	56 7N	4 10W	9
1 0N	161 30E	1	Buechlyvie	56 7N	4 10W	9
0 0N	146 0E	45	Buechlyvie	56 7N	4 10W	9
2 7N	7 0W	13	Buechlyvie	56 7N	4 10W	9

NAMES.	LAT.	LONG.	No. of Map.	NAMES.	LAT.	LONG.	No. of Map.
Bunlekinch	53 43N	9 51W	12				
Bunmanaden	54 3N	8 31W	12				
Bunnaas River	55 53N	76 40E	39				
Bunowon	53 25N	7 40W	12				
Bunown	53 55N	30 41W	12				
Bunown	53 25N	10 0W	13				
Bunown Bay	53 24N	10 7W	13				
Bunpoor	27 45N	60 22E	30				
Bunpoor, Desert of	28 0N	60 20E	35				
Bunrathy	52 42N	8 48W	13				
Bunth, or Beint	26 27N	50 30E	38				
Bunth, River	25 26N	59 12E	38				
Bunth	51 37E	28 15E	44				
Buntingford	51 56N	0 2W	8				
Buntzlau	51 14N	15 34E	24				
Buocho	46 54N	8 26E	17				
Burakha	33 35N	70 40E	38				
Burakha	41 30N	0 11W	29				
Burajoon	29 14N	51 4E	38				
Buragaena	41 6N	1 11W	29				
Burabura	10 35N	45 35E	42				
Burail	47 7N	7 23E	17				
Buricest	45 8N	24 7E	33				
Burcott	51 40N	1 11W	8				
Burdaoor	37 23N	45 11E	38				
Burdee	34 31N	62 30E	30				
Burdi Kadija, C.	35 7N	11 4E	44				
Burdwan	23 30N	07 32E	30				
Buro, River	52 34N	1 43E	8				
Buro	64 32N	21 25E	26				
Burela	43 42N	7 26W	30				
Buren	47 12N	8 5E	17				
Buren, Ob.	47 38N	9 7E	17				
Buren, Nd.	47 39N	9 9E	17				
Bureva	23 15N	84 12E	30				
Burford	51 48N	1 30W	8				
Burford	43 10N	80 30W	46				
Burfran	25 57N	61 18E	38				
Burg Hamza	35 42N	3 27E	44				
Burg Suari	35 35N	2 40E	44				
Burg Suari	54 31N	11 11E	25				
Burg	52 17N	11 50E	11				
Burg	53 4N	4 40E	18				
Burgalals	42 54N	0 37E	16				
Burgas	46 24N	16 27E	22				
Burgas	42 0N	27 20E	33				
Burgas G.	42 30N	27 32E	33				
Burgdorf	47 3N	7 30E	17				
Burgdorf	52 0N	10 15E	21				
Burgdorf	52 26N	9 59E	21				
Burge	33 10N	35 10E	37				
Burge, El	34 9N	37 11E	37				
Burge Msherify	33 4N	35 7E	37				
Burgenbach	50 31N	6 15E	23				
Burgenfeld	49 11N	11 54E	22				
Burgh	53 10N	0 13E	7				
Burgh	36 54N	3 48E	44				
Burghausen	40 7N	12 45E	22				
Burghend	58 12N	3 20W	10				
Burgheln	50 58N	6 30E	21				
Burghelhead	57 42N	3 27W	10				
Burghelhead Hr.	57 41N	3 27W	10				
Burgis	37 12N	14 9E	32				
Burgkustadt	50 6N	11 14E	22				
Burglen	46 52N	6 40E	17				
Burglen	48 56N	12 46E	22				
Burgo, El	42 23N	7 35W	30				
Burgos	42 20N	3 30W	30				
Burgos	42 21N	3 43W	30				
Burgowa	24 5N	82 22E	39				
Burgundy	47 0N	4 40E	14				
Burhar	21 0N	83 2E	30				
Burhweller	47 55N	0 20E	22				
Burhampoor	21 22N	76 15E	39				
Burhampoor	24 2N	80 13E	39				
Burien, Point	8 0N	83 13W	49				
Burick	51 30N	6 32E	21				
Burkylal	34 34N	60 44E	38				
Buring	56 24N	9 37E	25				
Burkeville	36 45N	85 21W	48				
Burlina Isle	12 55N	123 5E	40				
Burlington	40 5N	74 45W	47				
Burlington	43 21N	70 55W	46				
Burlington	38 50N	84 41W	47				
Burlington	38 50N	84 41W	47				
Burlington (Vermont)	44 24N	73 10W	47				
Burney, Cape	38 54E	114 32E	41				
Burnfoot	55 4N	7 24W	12				
Burnham, West-gate	59 57N	0 42E	7				
Burnham	61 15N	2 20W	8				
Burnham	61 36N	0 55E	8				
Burnham	11 33N	125 25E	40				
Burning, Isle	3 15N	112 10E	40				
Butler	40 56N	79 50W	47				
Butler's Bridge	54 3N	7 23W	12				
Butrow	54 7N	17 31E	24				
Butrinto	40 44N	20 1E	31				
Butschwy	47 20N	9 2E	17				
Buttahutele, H.	53 40N	80 37W	40				
Buttevant	52 13N	8 20W	13				
Buttlo	46 32N	8 56E	17				
Buttlo	50 45N	9 57E	22				
Button, Isle	52 34N	6 11W	13				
Buttated	51 7N	11 25E	21				
Buttyen	40 20N	22 5E	23				
Butzou	53 50N	12 1E	21				
Buuen	46 55N	8 34E	17				
Buurholt	57 16N	10 1E	25				
Buznoea	50 6N	12 50E	26				
Buxentudo	53 29N	9 42E	21				
Buxton	53 16N	1 57W	7				
Buy, L.	56 21N	5 51W	9				
Buyl	51 15N	5 33E	18				
Buytrago	40 50N	3 30W	30				
Buyuk Betchik	40 43N	23 26E	31				
Buyuk Tchik-medje	41 2N	28 30E	33				
Buyukdere	41 12N	29 6E	33				
Buzabad	53 54N	51 52E	31				
Buzacules	46 53N	1 25E	15				
Buzancy	49 25N	4 50E	15				
Buzema, Al.	35 12N	3 53W	14				
Buzin	43 42N	26 5E	33				
Byazidhi	40 50N	45 45E	20				
Byblos	34 10N	35 44E	37				
Byen, Isle	56 30N	11 20E	25				
Byfield	52 10N	1 14W	8				
By							



# INDEX TO BLACK'S GENERAL

NAMES.	LAT.	LONG.	No. of Map.	NAMES.	LAT.	LONG.	No. of Map.	NAMES.	LAT.	LONG.	No. of Map.	NAMES.	LAT.	LONG.	No. of Map.
Cahir, Isle	53 43N	9 59W	12	Culvey	53 8N	2 30W	7	Cangas de Onis	43 17N	5 10W	30	Carcans, Lako	45 8N	1 1E	1
Cahir	53 22N	7 53W	13	Calverde	52 24N	11 22W	24	Cangrelos	32 33N	65 20W	53	Carcassonne	43 14N	1 2E	2
Cahiriveen	51 57N	10 13W	13	Calw	48 42N	8 45E	22	Canha, River	30 51N	8 30W	30	Carcenon	39 9N	1 1E	1
Cahiring	51 56N	8 20W	13	Calzada	7 22N	70 27W	52	Canha, V.	30 47N	8 33W	30	Carcles	46 58N	6 6E	6
Cahor Pt.	52 38N	6 11W	13	Calzadar	30 37N	3 44W	30	Canhapuscaw,				Carcos	45 28N	6 6E	6
Cahors	44 27N	1 24E	16	Calzadilla	40 58N	5 50W	30	Lake	54 30N	67 20W	45	Carchel	37 38N	3 1E	1
Caiaaso	41 11N	14 22E	31	Ca. vandilla	41 13N	6 5W	30	Caniles	37 25N	2 52W	29	Carchelo	30 46N	3 1E	1
Caicos Bank	21 30N	71 40W	50	Calzoda	40 34N	5 47W	30	Canizal	41 18N	5 34W	30	Cardena	40 47N	4 4E	4
Caicos, Great	21 42N	71 20W	50	Cam River	52 22N	0 15E	8	Canma, C.	57 18N	6 28W	10	Cardica	39 41N	20 4E	20
Caicos, East	21 36N	71 5W	50	Camachgoran	56 40N	4 21W	9	Canma, I.	57 7N	6 30W	10	Cardigan Head	52 8N	4 4E	4
Caicos, North	21 53N	71 35W	50	Camagua River	28 30N	55 57W	54	Canmabrava, R.	12 15E	49 6W	54	Cardigan	52 6N	4 4E	4
Caicos, West	21 35N	72 8W	50	Camamu	13 54N	39 5W	54	Cannabouli	57 58N	5 10W	10	Cardiganshire	52 17N	4 4E	4
Caillar, Is.	43 52N	3 13E	16	Canana	16 10N	73 23W	52	Canapuscaw,	43 31N	7 0E	10	Cardigan Bay	46 11N	6 3E	3
Caillar	40 30N	21 4E	33	Cananacas	10 14N	64 3W	52	Cannelel, River	57 25N	4 40W	10	Cardiff	51 20N	3 1E	1
Caillomas	15 27E	72 4W	52	Canapuao, Porto	19 2E	55 15W	54	Canmsbay	50 30N	3 5W	10	Cardiki	39 50N	21 1E	1
Caimbune	57 5N	3 10W	10	Canapuian River	31 2E	51 53W	54	Canmoek	52 43N	2 2W	8	Cardigan	39 50N	21 1E	1
Caime Gorm	57 5N	3 40W	10	Canave River	11 0E	59 48W	54	Canon River	44 41N	92 28W	47	Cardigan	39 50N	21 1E	1
Caimeburg Point	57 40N	1 50W	10	Canari	35 6E	25 13E	33	Canonmouth Pt.	54 16N	9 53W	12	Cardinal	38 40N	10 1E	10
Caimeauir	55 16N	4 12W	9	Canarones, It.	54 50E	06 10W	51	Canoe, del	39 13N	6 17W	30	Cardiva, Isle	4 57N	73 1E	73
Caimeauir	54 50N	4 14W	9	Canarones	19 7E	70 22W	52	Canoe Guaraguano	0 10N	60 50W	52	Cardona	41 55N	1 1E	1
Caimeates	57 9N	2 22W	10	Canarosqui	9 55E	72 40W	52	Canoby	55 6N	2 56W	9	Cardon	37 50N	15 1E	15
Caimey, David	53 9N	3 57W	7	Cambato	16 0E	69 46W	52	Canooler Isle	5 51E	132 14E	41	Cardoro	7 40E	48 1E	48
Cairo, or Meor el				Canbay	22 20N	72 30E	39	Canoura, River	3 47E	57 47W	54	Cardosa, E'	41 6E	3 1E	3
Kahira	30 5N	31 19E	43	Canbay, Gulf of	21 20N	72 25E	39	Canosa	41 13N	16 5W	31	Cardosa, S'	41 6E	3 1E	3
Cairo, Point	43 35N	7 19W	30	Canbe, Is.	40 22N	1 1W	15	Canouge	27 3N	79 50E	39	Cardosa, S'	41 6E	3 1E	3
Caissara	3 22E	65 9W	52	Cambli Isle	8 15E	125 36W	40	Canoso, Cape	45 37N	61 0W	46	Cardosa, S'	41 6E	3 1E	3
Caistor, Et.	52 39N	1 41E	8	Cambi	37 40N	20 41E	34	Canoso, Great of	45 36N	61 26W	46	Cardosa, S'	41 6E	3 1E	3
Caistor	53 30N	0 20W	7	Cambodia	12 5E	105 15E	35	Canstad'	48 45N	9 15E	22	Cardosa, S'	41 6E	3 1E	3
Caithness	56 24N	3 25W	10	Cambodia Point	8 30N	104 51E	35	Canstad'	48 45N	9 15E	22	Cardosa, S'	41 6E	3 1E	3
Caj Hissar	40 46N	33 50E	36	Camboja River	10 15N	106 45E	40	Canstad'	48 45N	9 15E	22	Cardosa, S'	41 6E	3 1E	3
Cajamba, River	3 0N	77 36W	52	Camboja	13 0N	105 30E	40	Canstad'	48 45N	9 15E	22	Cardosa, S'	41 6E	3 1E	3
Cajolia, Isle	42 23N	16 22E	31	Cambray	50 9N	3 14E	15	Canstad'	48 45N	9 15E	22	Cardosa, S'	41 6E	3 1E	3
Cajurichil	28 43N	106 45W	49	Cambres	49 35N	1 1E	15	Canstad'	48 45N	9 15E	22	Cardosa, S'	41 6E	3 1E	3
Cala	37 59N	6 12W	30	Cambres, Is. (Cint)	50 5N	3 31E	15	Canstad'	48 45N	9 15E	22	Cardosa, S'	41 6E	3 1E	3
Cala, River	37 41N	5 54W	30	Cambridge	40 50N	128 10E	41	Canstad'	48 45N	9 15E	22	Cardosa, S'	41 6E	3 1E	3
Cala Nufis	35 15N	3 30W	44	Cambridge (Maryland)	31 32N	76 3W	47	Canstad'	48 45N	9 15E	22	Cardosa, S'	41 6E	3 1E	3
Calnat	32 24N	35 19E	37	Cambridge (Maryland)	31 32N	76 3W	47	Canstad'	48 45N	9 15E	22	Cardosa, S'	41 6E	3 1E	3
Calabar, Old, R.	5 20N	8 15E	42	Cambridge (Maryland)	31 32N	76 3W	47	Canstad'	48 45N	9 15E	22	Cardosa, S'	41 6E	3 1E	3
Calabozo	8 57N	67 38W	52	Cambridge (Maryland)	31 32N	76 3W	47	Canstad'	48 45N	9 15E	22	Cardosa, S'	41 6E	3 1E	3
Calabria, Citra	39 34N	16 28E	32	Cambridge (Maryland)	31 32N	76 3W	47	Canstad'	48 45N	9 15E	22	Cardosa, S'	41 6E	3 1E	3
Calabria, Ultra	30 35N	16 27E	32	Cambridge (Maryland)	31 32N	76 3W	47	Canstad'	48 45N	9 15E	22	Cardosa, S'	41 6E	3 1E	3
Calaf	41 48N	1 28E	29	Cambridge (Maryland)	31 32N	76 3W	47	Canstad'	48 45N	9 15E	22	Cardosa, S'	41 6E	3 1E	3
Calafiguera, C.	30 27N	2 33E	29	Cambridge (Maryland)	31 32N	76 3W	47	Canstad'	48 45N	9 15E	22	Cardosa, S'	41 6E	3 1E	3
Calafuria, T.	43 30N	10 22E	31	Cambridge (Maryland)	31 32N	76 3W	47	Canstad'	48 45N	9 15E	22	Cardosa, S'	41 6E	3 1E	3
Calahorra	42 12N	2 0W	29	Cambridge (Maryland)	31 32N	76 3W	47	Canstad'	48 45N	9 15E	22	Cardosa, S'	41 6E	3 1E	3
Calais	50 58N	1 54E	15	Cambridge (Maryland)	31 32N	76 3W	47	Canstad'	48 45N	9 15E	22	Cardosa, S'	41 6E	3 1E	3
Calais, Straits of, Department	50 30N	2 22E	15	Cambridge (Maryland)	31 32N	76 3W	47	Canstad'	48 45N	9 15E	22	Cardosa, S'	41 6E	3 1E	3
Calama	27 27E	69 33W	53	Cambridge (Maryland)	31 32N	76 3W	47	Canstad'	48 45N	9 15E	22	Cardosa, S'	41 6E	3 1E	3
Calaminnes, Isles	11 30N	120 10E	40	Cambridge (Maryland)	31 32N	76 3W	47	Canstad'	48 45N	9 15E	22	Cardosa, S'	41 6E	3 1E	3
Calamao	21 57E	69 15W	53	Cambridge (Maryland)	31 32N	76 3W	47	Canstad'	48 45N	9 15E	22	Cardosa, S'	41 6E	3 1E	3
Calamocha	40 30N	1 9W	29	Cambridge (Maryland)	31 32N	76 3W	47	Canstad'	48 45N	9 15E	22	Cardosa, S'	41 6E	3 1E	3
Calanas	37 33N	6 46W	30	Cambridge (Maryland)	31 32N	76 3W	47	Canstad'	48 45N	9 15E	22	Cardosa, S'	41 6E	3 1E	3
Calanda	40 30N	0 9W	29	Cambridge (Maryland)	31 32N	76 3W	47	Canstad'	48 45N	9 15E	22	Cardosa, S'	41 6E	3 1E	3
Calantana	6 17N	102 15E	40	Cambridge (Maryland)	31 32N	76 3W	47	Canstad'	48 45N	9 15E	22	Cardosa, S'	41 6E	3 1E	3
Calaritas	39 42N	21 10E	33	Cambridge (Maryland)	31 32N	76 3W	47	Canstad'	48 45N	9 15E	22	Cardosa, S'	41 6E	3 1E	3
Calasparras	39 16N	1 53W	29	Cambridge (Maryland)	31 32N	76 3W	47	Canstad'	48 45N	9 15E	22	Cardosa, S'	41 6E	3 1E	3
Calatabalotta	37 35N	13 12E	32	Cambridge (Maryland)	31 32N	76 3W	47	Canstad'	48 45N	9 15E	22	Cardosa, S'	41 6E	3 1E	3
Calatabalotta, It.	37 28N	13 12E	32	Cambridge (Maryland)	31 32N	76 3W	47	Canstad'	48 45N	9 15E	22	Cardosa, S'	41 6E	3 1E	3
Calatagnone	37 16N	14 32E	32	Cambridge (Maryland)	31 32N	76 3W	47	Canstad'	48 45N	9 15E	22	Cardosa, S'	41 6E	3 1E	3
Calava, C.	38 11N	14 55E	32	Cambridge (Maryland)	31 32N	76 3W	47	Canstad'	48 45N	9 15E	22	Cardosa, S'	41 6E	3 1E	3
Calatari	37 55N	12 52E	32	Cambridge (Maryland)	31 32N	76 3W	47	Canstad'	48 45N	9 15E	22	Cardosa, S'	41 6E	3 1E	3
Calatavutera	37 47N	13 54E	32	Cambridge (Maryland)	31 32N	76 3W	47	Canstad'	48 45N	9 15E	22	Cardosa, S'	41 6E	3 1E	3
Calatayud	41 24N	1 35W	29	Cambridge (Maryland)	31 32N	76 3W	47	Canstad'	48 45N	9 15E	22	Cardosa, S'	41 6E	3 1E	3
Calbe	51 54N	11 50E	24	Cambridge (Maryland)	31 32N	76 3W	47	Canstad'	48 45N	9 15E	22	Cardosa, S'	41 6E	3 1E	3
Calbongos	2 20N	12 0E	42	Cambridge (Maryland)	31 32N	76 3W	47	Canstad'	48 45N	9 15E	22	Cardosa, S'	41 6E	3 1E	3
Calbuco	41 47E	73 14W	53	Cambridge (Maryland)	31 32N	76 3W	47	Canstad'	48 45N	9 15E	22	Cardosa, S'	41 6E	3 1E	3
Calbourn	44 23N	77 56W	46	Cambridge (Maryland)	31 32N	76 3W	47	Canstad'	48 45N	9 15E	22	Cardosa, S'	41 6E	3 1E	3
Calcut	51 45N	6 17E	21	Cambridge (Maryland)	31 32N	76 3W	47	Canstad'	48 45N	9 15E	22	Cardosa, S'	41 6E	3 1E	3
Calcasu, L.	50 52N	93 20W	48	Cambridge (Maryland)	31 32N	76 3W	47	Canstad'	48 45N	9 15E	22	Cardosa, S'	41 6E	3 1E	3
Calcasu, River	30 7N	93 22W	48	Cambridge (Maryland)	31 32N	76 3W	47	Canstad'	48 45N	9 15E	22	Cardosa, S'	41 6E	3 1E	3
Calcaud	8 30N	77 35W	30	Cambridge (Maryland)	31 32N	76 3W	47	Canstad'	48 45N	9 15E	22	Cardosa, S'	41 6E	3 1E	3
Calcha	21 26E	69 4W	53	Cambridge (Maryland)	31 32N	76 3W	47	Canstad'	48 45N	9 15E	22	Cardosa, S'	41 6E	3 1E	3
Calci	43 45N	10 31E	31	Cambridge (Maryland)	31 32N	76 3W	47	Canstad'	48 45N	9 15E	22	Cardosa, S'	41 6E	3 1E	3
Calcken	51 2N	3 55E	19	Cambridge (Maryland											

No. of Map.	NAMES	LAT.	LONG.	No. of Map.	NAMES	LAT.	LONG.	No. of Map.	NAMES	LAT.	LONG.	No. of Map.
30	Caracas, Lake	46 8N	1 8W	16	Carrigbreen	52 1N	7 31W	13	Castelsarrain	44 3N	1 5E	16
53	Caracasonne	43 14N	2 22E	16	Carrigaline	51 50N	8 21W	13	Castel Vetrano	37 41N	12 46E	32
30	Carcelon	39 9N	1 29W	29	Carrigane Head	54 37N	8 43W	12	Castel Voltorno	41 3N	13 56E	31
30	Carcelles	46 58N	6 51W	17	Carrigan	54 57N	7 36W	12	Castell	46 50N	9 38E	17
45	Carces	43 28N	6 11E	17	Carrigboy	51 30N	9 21W	13	Castiglione	42 47N	10 54E	31
29	Cardel	37 38N	3 49W	30	Carrigdowning	52 12N	8 25W	13	Castiglione	43 8N	12 7E	31
30	Cardeneta	40 47N	4 54W	29	Carrigfadda Mount	51 40N	9 3W	13	Castiglione	45 2N	10 32E	31
10	Cardica	30 32N	20 40E	33	Carrigrohann	51 54N	8 31W	13	Castiglione	43 17N	11 50E	31
10	Cardigan Head	52 8N	4 41W	8	Carrigrohann	51 55N	8 13W	13	Florente	39 32N	1 51W	29
54	Cardigan	52 17N	4 12W	8	Carrigkirik Island	53 22N	10 7W	13	Castillejo	37 20N	7 4W	30
16	Cardigan Bay	52 17N	4 12W	8	Carril	42 30N	8 43W	30	Castillos	42 21N	1 7W	29
10	(Pr. Edw.'s Isle)	46 11N	62 34W	46	Carrion	42 20N	4 32	20	Castillo de los	37 45N	6 13W	30
10	Cardiff	51 20N	3 9W	8	Carriso	53 50N	105 50W	49	Castillon	44 52N	0 4W	16
8	Cardlki	30 30N	21 10E	33	Carrizol	50 18N	90 17W	47	Castillonnes	44 40N	0 34E	16
47	Cardigos	39 41N	8 3W	30	Carron Ferry	56 43N	5 15W	9	Castillos Isle	34 20N	53 35W	54
12	Cardinale	38 40N	16 25E	32	Carron K.	57 27N	5 27W	10	Castle Bolling-	53 54N	6 23W	12
30	Cardiva, Isle	4 57N	73 32E	30	Carron Loch	57 28N	5 30W	10	ham	54 7N	6 43W	12
52	Cardona	41 55N	1 37E	29	Carron Works	56 2N	3 48W	9	Castle Blaney	32 47E	17 46E	44
9	Cardoni	37 50N	13 7E	32	Carrovilla	30 41N	6 22W	30	Castle Carey	51 6N	2 30W	12
41	Cardoro	7 40E	46 57W	54	Carrowdore	54 34N	5 35E	12	Castle Caulfield	54 31N	7 40W	12
54	Cardosa, E.	41 6N	3 21W	30	Carrowkeel	55 6N	7 12W	12	Castle Comh	51 31N	2 5W	8
31	Cardosa	4 7N	60 56W	50	Carrowkeel	55 6N	7 12W	12	Castle Comer	52 40N	7 13W	12
39	Cardentan	1 19N	1 13W	15	Carrowmore L.	54 12N	9 44W	12	Castle Dawson	54 47N	7 36W	12
46	Cardtown	56 45E	2 45W	9	Carrowatona	55 3N	7 40W	12	Castle Derg	54 43N	7 36W	12
46	Caray	41 48N	86 22E	47	Carru	44 34N	0 1E	31	Castle Dermot	52 55N	6 49W	13
22	Cargados Carayos	16 0E	58 30E	1	Caruan	30 5N	65 33E	30	Castle George	52 15N	10 3W	13
52	Isle	16 0E	58 30E	1	Carvay	55 20N	5 45W	9	Castle Incket	53 30N	8 56W	12
16	Carhaix	40 17N	3 37W	15	Carvaplum	55 13N	4 15W	9	Castle Island	52 14N	9 20W	13
39	Carli	8 37N	63 55W	52	Carvay	55 42N	3 42W	9	Castle Isle, or	22 6N	73 55W	50
30	Carliaco	10 30N	63 36W	52	Cartago	9 54N	83 28W	49	Castle L.	54 50N	4 37W	9
30	Carliacou	12 28N	61 32W	52	Cartago	4 40N	76 5W	52	Castle Lyons	52 5N	0 13W	13
32	Carliat	39 29N	10 58E	32	Cartaxo	30 9N	8 46W	30	Castle Martyr	51 54N	8 1W	13
52	Carly, River	7 0E	53 57W	54	Cartier Fell	55 21N	2 28W	9	Castle Plunket	53 45N	8 19W	12
8	Caribbean Sea	15 0E	75 0W	50	Cartier Fell Inn	55 22N	2 28W	9	Castle Point	41 7E	176 0E	41
44	Carib, River	37 33N	12 57E	32	Carthage (North Carolina)	35 20N	79 29W	46	Castle Pollard	53 41N	7 15W	12
9	Caribou Isle	49 45N	67 0W	46	Carthage (New York)	43 50N	75 40W	47	Castle Rlsing	52 48N	0 20E	8
9	Caricall	10 58N	79 50E	39	Carthage, Ra. of	36 47N	10 15E	44	Castle Wellan	54 15N	5 53W	12
50	Carick on Sulr.	52 20N	7 25W	13	Carthage	10 26N	75 34W	52	Castlebar	53 51N	9 15W	12
23	Caricoles, P.	7 50N	78 5W	52	Carthage	37 36N	1 1W	29	Castleblakoney	53 26N	8 27W	13
55	Carigallen	53 58N	7 35W	12	Carthage	54 21N	10 10E	24	Castleconnor	54 10N	9 5W	12
40	Carigliano, River	41 15N	13 45E	31	Carthage	54 12N	2 58W	7	Castlecor	53 47N	7 8W	12
30	Carignano	44 55N	7 44E	31	Carthage	54 12N	2 58W	7	Castlecor	52 12N	8 49W	13
47	Carilaw	55 27N	2 47W	9	Carthage	54 21N	10 10E	24	Castlefinn	54 48N	7 36W	12
15	Carimon Java Isle	6 0E	110 30E	40	Carthage	54 12N	2 58W	7	Castlegar	53 11N	9 1W	13
52	Carina	38 10N	13 8E	32	Carthage	54 12N	2 58W	7	Castlehaven	51 31N	9 9W	13
31	Carinena	41 24N	1 6W	29	Carthage	54 12N	2 58W	7	Castleknock	53 23N	6 21W	13
31	Carinis	5 45E	53 58W	54	Carthage	54 12N	2 58W	7	Castlemain	52 10N	9 43W	13
15	Carinis, River	5 48E	54 12W	54	Carthage	54 12N	2 58W	7	Castlerea	53 46N	8 28W	12
31	Carinthia	46 50N	14 0E	23	Carthage	54 12N	2 58W	7	Castleton	53 26N	7 26W	13
53	Caritamina R.	0 14N	62 17W	52	Carthage	54 12N	2 58W	7	Castleton	58 34N	3 21W	10
52	Carizal	31 0E	105 3W	49	Carthage	54 12N	2 58W	7	Castletown	54 5N	4 40W	7
53	Carizal el	29 42N	108 11W	49	Carthage	54 12N	2 58W	7	Castletown	52 51N	7 30W	13
52	Carje	26 23N	29 42E	43	Carthage	54 12N	2 58W	7	Castletown	51 30N	8 51W	13
29	Carl Johanstad	65 48N	23 50E	26	Carthage	54 12N	2 58W	7	Castletown	57 1N	3 26W	10
40	Carljan	55 10N	7 40W	12	Carthage	54 12N	2 58W	7	Castletown, New	55 11N	2 48W	9
54	Carlentini	37 17N	14 50E	31	Carthage	54 12N	2 58W	7	Castletown	52 9N	8 26W	13
44	Carlet	30 16N	0 32W	29	Carthage	54 12N	2 58W	7	Castletownend	51 32N	9 9W	13
44	Carleton	45 18N	76 10W	46	Carthage	54 12N	2 58W	7	Custloventry	51 37N	8 59W	13
41	Carleton	45 7N	76 12W	46	Carthage	54 12N	2 58W	7	Castor and	27 50N	82 47W	48
41	Carleton Cas.	55 11N	4 54W	9	Carthage	54 12N	2 58W	7	Castranliza	40 50N	21 56E	33
46	Carleton	45 14N	66 3W	46	Carthage	54 12N	2 58W	7	Castre	50 44N	4 4E	19
42	Carlingford	54 2N	6 11W	12	Carthage	54 12N	2 58W	7	Castres	43 36N	2 16E	16
42	Carlingford Bay	54 1N	6 7W	12	Carthage	54 12N	2 58W	7	Castricom Bay	0 40N	124 40E	40
42	Carlisle	54 54N	2 55W	7	Carthage	54 12N	2 58W	7	Custris	43 30N	3 58E	16
16	Carlisle Fort	51 49N	8 13W	13	Carthage	54 12N	2 58W	7	Castril	37 47N	2 54W	29
47	Carlo, Fort	39 8N	8 15E	32	Carthage	54 12N	2 58W	7	Castril, Sra de	37 57N	2 46W	29
16	Carlopagu	14 33N	15 6E	23	Carthage	54 12N	2 58W	7	Castrillo	41 55N	4 18W	30
51	Carlos Bay	26 45N	82 20W	48	Carthage	54 12N	2 58W	7	Castrillon	43 23N	6 48W	30
46	Carlotia	37 40N	4 55W	30	Carthage	54 12N	2 58W	7	Castro	35 15N	34 9E	36
45	Carlow	52 51N	6 54W	13	Carthage	54 12N	2 58W	7	Castro	40 5N	18 24E	32
45	Carlow, County	52 42N	6 50W	13	Carthage	54 12N	2 58W	7	Castro	42 30E	73 55W	53
40	Carloway	58 16N	6 42W	7	Carthage	54 12N	2 58W	7	Castro	43 24N	3 13W	30
52	Carloway, Loch	58 16N	6 51W	16	Carthage	54 12N	2 58W	7	Castro	37 42N	4 32W	30
51	Carlsburg	46 4N	23 31E	23	Carthage	54 12N	2 58W	7	Castro	42 30N	5 20W	30
48	Carlsburg	53 33N	8 36E	21	Carthage	54 12N	2 58W	7	Castro	37 23N	14 18E	32
47	Carlskamm	56 11N	14 50E	26	Carthage	54 12N	2 58W	7	Castro	35 13N	26 19E	33
45	Carlskrona	56 15N	15 15E	26	Carthage	54 12N	2 58W	7	Castro	37 25N	24 18E	34
46	Carlskrona	56 10N	15 25E	26	Carthage	54 12N	2 58W	7	Castro	40 2N	18 25E	32
45	Carlsruhe	49 1N	8 26E	22	Carthage	54 12N	2 58W	7	Castro	37 20N	24 18E	34
44	Carlsrud	59 23N	13 27E	25	Carthage	54 12N	2 58W	7	Castro	41 32N	6 46W	30
6	Carlsund	55 35N	12 10E	26	Carthage	54 12N	2 58W	7	Castro	42 9N	6 12W	30
25	Carlsstadt	40 0N	13 0E	26	Carthage	54 12N	2 58W	7	Castro	37 12N	7 18W	30
31	Carlsstadt	45 32N	15 34E	23	Carthage	54 12N	2 58W	7	Castro	51 33N	7 18E	21
29	Carlton	53 55N	2 2W	7	Carthage	54 12N	2 58W	7	Castro	43 32N	7 4E	30
31	Carlruke	55 44N	3 51W	9	Carthage	54 12N	2 58W	7	Castro	41 48N	4 16E	30
19	Carmanagna	44 50N	7 48E	16	Carthage	54 12N	2 58W	7	Castro	40 50N	5 52W	30
34	Carmanag Isle	43 31N	4 34E	31	Carthage	54 12N	2 58W	7	Castro	43 4N	7 25W	30
37	Carmaux	44 4N	2 8E	16	Carthage	54 12N	2 58W	7	Castro	37 46N	8 4W	30
34	Carmel, Cape	32 51N	34 58E	37	Carthage	54 12N	2 58W	7	Castro	13 43E	74 53W	52
57	Carmel, Mount	31 24N	35 24E	37	Carthage	54 12N	2 58W	7	Castro	42 41N	8 17W	30
34	Carmel, Mounts	32 44N	35 4E	37	Carthage	54 12N	2 58W	7	Cast			



Brackel	51 41N	0 10E	21	Breshu	51 31N	15 0E	24	Broomsgrove	52 20N	2 3W	11
Brackley	52 1N	1 10W	0	Bressa	49 25N	2 16E	15	Brona	50 0N	3 52W	10
Bracklouno	52 10N	10 4W	13	Bressa	48 5N	10 10E	22	Brona, Loch	50 2N	3 58W	10
Brad	46 10N	22 40E	23	Bressa, I.	50 10N	1 6W	10	Bronp	50 10N	0 56E	25
Bradngli, Ben	54 60N	0 55W	12	Bressa Sound	50 10N	1 0W	10	Brosley	52 37N	2 20W	8
Bradna	53 26N	1 0W	44	Bresse	46 0N	5 10E	14	Broston	54 35N	0 57W	7
Bradnerup	54 51N	0 55E	25	Bressire	46 51N	0 31W	15	Brostowo	53 0N	17 5E	24
Bradfield	53 26N	1 40W	7	Brest	48 22N	0 32W	15	Brothers (Islands)	4 25N	116 48E	40
Bradford	51 21N	2 14W	0	Brest Harbour	48 18N	4 20W	15	Brothers, Two,			
Bradford	53 47N	1 45W	7	Brest Litov	52 6N	23 45E	20	Iales (Red Sen)	26 15N	34 40E	43
Bradling	50 41N	1 0W	6	Bretchen	45 58N	23 25E	33	Brotto	42 46N	0 4V	29
Bradnich	50 51N	0 25E	0	Breteuil	49 37N	2 18E	15	Broughshane	54 64N	6 12W	12
Bradwell	51 43N	0 53E	0	Breton, Cape	45 58N	59 51W	40	Brough	54 31N	2 20W	7
Brac Lyon Mts.	56 36N	4 30W	0	Brett, Cape	35 10E	174 28E	41	Broughton	55 37N	3 26W	0
Braemar Castle	57 1N	3 25W	10	Breuil, lo	47 41N	1 15E	15	Broughton	54 16N	3 11W	0
Braeschaet	51 10N	4 21E	19	Breum	51 41N	6 11E	26	Broughton			
Braga	41 33N	8 24W	39	Breves	2 10S	50 43W	54	(In York)	53 56N	2 5W	7
Braganca	41 52N	6 40W	30	Brevino	46 53N	6 30E	17	Broust	57 5N	0 32E	25
Braganca	0 36S	46 42W	64	Brewood	52 41N	2 10W	0	Brouwershaven	51 42N	3 54E	18
Braganza	21 50E	47 55W	84	Brezneze	46 14N	17 11E	23	Brovary	50 32N	30 51E	28
Bragor (Lewis)	50 20N	6 42W	10	Brezno Banya	48 46N	19 50E	23	Brown Fleck River	52 0N	0 40W	13
Bragor Hay	50 21N	6 41W	10	Briancon	44 53N	6 37E	16	Brown Mountain	32 20N	133 20E	41
Bragestad	64 37N	24 30E	27	Briancon	42 32N	2 51W	20	Brown's Isles	11 0N	163 30E	1
Braillov	45 11N	27 57E	39	Briansk	53 16E	34 15E	20	Brownstown Head	52 7N	7 7W	13
Brainmaputra R.	22 50N	90 50E	39	Briansk	47 35N	2 40E	15	Brownstown Head	52 7N	7 7W	13
Brailsford	52 58N	1 30W	7	Brians, I.	44 15N	66 26W	46	Brownsville	0 44N	75 56W	47
Braine	49 21N	3 32E	15	Briblesca	42 34N	3 22W	30	Browburn	55 50N	2 20W	0
Braine le				Brie	45 5E	5 48E	16	Broxburn	55 56N	3 20W	0
Compté	50 35W	4 7E	19	Brieharasco	44 45N	7 18E	31	Broxfield	55 26N	1 41W	7
Braine la Londe	40 41N	4 20E	19	Briquebec	49 20N	1 40W	15	Brozac	50 51N	6 30W	0
Braintree	51 59N	0 31E	8	Briquet	42 4N	7 50W	13	Bruce C.	55 21N	6 10W	12
Brak, River	29 31E	23 26E	44	Bridekirk	55 2N	3 16W	9	Bruell	41 36N	1 37E	20
Brake	53 19N	8 32E	21	Brideston	50 42N	4 5W	8	Bruellm	51 47N	5 13E	10
Brakenheim	49 4N	9 5E	22	Bridewell	53 20N	8 10W	12	Bruellmullbach	49 24N	7 30E	22
Brakke	30 33E	18 5E	44	Bridgend	55 48E	6 15W	9	Bruelhal	49 6N	1 51E	22
Brakke Fountain	32 15E	23 35E	44	Bridgend	51 31N	3 32W	8	Bruelk	49 46N	1 51E	22
Brakke Fountain	31 6E	19 2E	44	Bridgenorth	52 32E	2 25W	8	Bruelk	47 25N	15 15E	23
Brakke River	32 0E	25 30E	44	Bridgerule	50 49N	4 24W	8	Brukenan	50 21N	9 52E	22
Braland	51 35N	12 15E	26	Bridgetown				Bruer River	51 14N	3 0W	8
Bralo	31 43N	22 25E	34	(Barbadoes)	13 5N	59 40W	50	Bruere	47 45N	2 20E	15
Bram, River	53 55N	0 43E	25	Bridgetown	44 54N	65 16W	46	Bruff	52 25E	6 30W	13
Bramber	50 52N	0 29W	5	Bridgetown	53 2N	7 22W	12	Bruge	51 12N	3 13E	19
Bramber	50 52N	0 29W	5	Bridgetown	52 46E	8 30W	13	Bruge	47 2N	8 11E	17
Bramfield	52 10N	1 34E	8	Bridgetown	52 13N	6 33W	13	Bruilasco	46 25N	8 50E	17
Braming, River	20 45N	57 5E	30	Bridgewater	51 8N	3 0W	8	Bruilon	47 50N	0 16W	15
Brammeran	54 17N	9 48E	25	Bridgewater	42 52N	73 16W	47	Brunath	40 43N	7 45E	15
Bramois	46 13N	7 23E	17	Bridgewater Bay	51 15N	3 4W	8	Brunseri	44 24N	20 32E	33
Bramon, Isle	62 13E	17 10E	26	Bridgewater, Cape	38 32E	141 24E	41	Brun	49 48N	11 9E	22
Bramoro	50 15N	3 32W	10	Bridlington Bay	54 5N	0 11W	7	Brunn	49 12N	16 37E	23
Brampton	54 59N	2 45W	7	Bridlington	54 6N	0 14W	7	Brunbeck	56 17N	8 15E	25
Brampton	51 43N	1 22W	8	Bridogio Bridge	53 54N	8 22W	12	Bruncken	46 49N	11 50E	23
Brampton (West				Bridport	50 45N	2 44E	8	Bruneshtl	45 45N	20 12E	33
moreland)	54 30N	2 31W	7	Brieg	48 41N	2 37E	15	Bruneto	40 34N	4 2W	30
Bramsche	52 23N	7 57E	21	Brieg	50 52N	17 31E	24	Brunsbittel	53 50N	9 8E	25
Bramshu	50 57N	1 37W	8	Brieg	46 19N	7 59E	17	Brunswick			
Brams, It.	53 54N	3 54E	25	Brieg	46 19N	7 59E	17	(Georgia)	31 10N	81 55W	40
Braman Isles	52 10N	3 52W	13	Brieg	46 41N	4 0E	18	Brunswick (N.			
Branca Nova	33 6N	16 0E	32	Brieg	46 41N	4 0E	18	Carolina)	34 5N	78 6W	40
Branca Leone	39 0N	16 4E	32	Brieg	46 47N	8 3E	17	Brunswick	52 6N	10 15E	21
Branco, River	1 25E	62 10W	52	Brieg	46 44N	7 57E	17	Brunswick	52 15N	10 32E	21
Brand, River	31 33E	26 17E	44	Brienne, le Chat	48 23N	4 32E	15	Brunswick Bay	15 0E	124 30E	41
Brandano, River	40 23N	16 50E	39	Briese	53 10N	10 55E	24	Brunswick	43 54N	0 70W	47
Brandels	50 3N	14 40E	23	Briey	47 15N	5 58E	15	Brunswick	36 43N	77 53W	48
Brande	55 33N	8 30E	22	Briegels	46 47N	9 4E	17	Brunwick	43 54N	2 16E	16
Brandenburg	52 23N	12 34E	24	Briegg	53 34N	12 57E	21	Bruquiere, La	43 33N	2 16E	16
Brandenburg				Brightman Bay	39 30E	62 10W	53	Bruere	52 25N	8 37W	13
(East Prussia)	51 35N	20 19E	24	Brighton	50 50N	0 10W	8	Bruina	43 10N	8 19W	30
Brandenburg,				Brightons	45 40N	4 46E	16	Bruin	40 6N	20 0E	36
New	53 20N	13 10E	21	Brihnelles	43 24N	6 5E	16	Bruin	43 2N	24 14E	33
Brandenburg	52 14N	14 6E	24	Brihnelles	53 31E	0 0W	7	Bruiskow	54 20N	16 53E	24
Brandgum	53 22N	5 55E	18	Brihnga	40 44N	2 50W	29	Bruina	52 50N	7 53W	13
Brandholm	55 52N	9 1E	25	Brijey	32 45N	65 58E	38	Brussels	50 51N	4 20E	19
Brando	42 47N	9 27E	31	Brijky	33 0N	61 15E	33	Bruster Head	54 50N	19 57E	24
Brandon Bay	52 17N	10 8W	13	Brill, Cape	61 0N	48 20W	45	Bruzina	48 17N	24 0E	23
Brandon Head	52 17N	10 12W	13	Briion	51 25N	8 32E	21	Brutinel	44 40N	6 4E	16
Brandon Mount	52 15N	10 17W	13	Brindisi	40 30N	10 1E	32	Bruon	51 8N	2 6W	8
Brandon				Bringwyn	52 11N	3 34W	8	Bruuten	47 29N	8 39E	17
(Suffolk)	52 20N	0 37E	8	Brinny	51 47N	8 30W	13	Bruurren	51 55N	5 19E	18
Brand's Isle	55 23N	9 41E	25	Briion	47 55N	4 41E	15	Bryllny	52 2N	3 13W	8
Brandwagt	6 1N	57 43W	64	Briône	49 12N	0 44E	15	Bryzany	49 27N	25 4E	23
Braneati	45 3N	25 27E	33	Brioude	45 16N	3 22E	16	Bruzany	49 43N	22 6E	23
Branheve Ms.	54 7N	8 10W	12	Brioune	46 9N	0 15W	16	Bruzehow'co	49 38N	24 41E	23
Branian	43 47N	20 5E	33	Brioune	46 9N	0 15W	16	Bshiral	34 16N	36 5E	37
Branau	40 12N	12 55E	22	Brioune	50 34N	38 20E	28	Bunchill Island	58 33N	5 4W	10
Branne	44 49N	0 14W	18	Briouze	48 43N	0 22W	0	Bunano	24 15N	07 25E	35
Brannen	46 59N	8 37E	17	Briquante	7 53N	3 0W	42	Bu Roreg River	34 5N	6 44W	44
Branoglen	46 21N	9 50E	23	Brisago	46 6N	8 43E	17	Buayn	21 6N	100 20E	40
Branosch	49 44N	8 55E	22	Brisbane	27 34E	153 0E	41	Buhlanno	45 50N	5 15E	16
Bransk	52 46N	22 50E	20	Brisbane River	27 26E	153 15E	41	Buhlitz	53 50N	16 21E	24
Branstom	45 22N	0 37E	16	Brisley	52 47N	0 53E	8	Buhlwith	53 49N	0 54W	7
Bras d'Or, Lake	45 40N	60 57W	46	Bristol Channel				Bucarelli Point	36 8N	112 36W	49
Braskari	44 36N	22 52E	33	(Upper Canada)	44 40N	79 23W	46	Buccarelli Archi-			
Braslav	55 30N	26 50E	27	Bristol Channel	51 20N	4 0W	8	pelago)	16 0E	123 40E	41
Braspars	48 17N	3 50W	16	Bristol Bay				Bucellas	38 55N	9 6W	30
Brasa	46 34N	6 14E	17	(Alaska)	50 0N	150 0W	45	Buch	49 37N	10 53E	22
Brathberg	57 10N	9 31E	25	Bristow Rock	50 30E	166 45E	41	Buchan Castle	57 36N	2 20W	10
Bratslav	48 52N	28 55E	28	Britain, New Isle	5 50E	150 40E	41	Buchan, Isle	73 30N	57 0W	45
				Britannia Isle	20 40E	166 40E	41	Buchan Ness	57 20N	1 45W	10



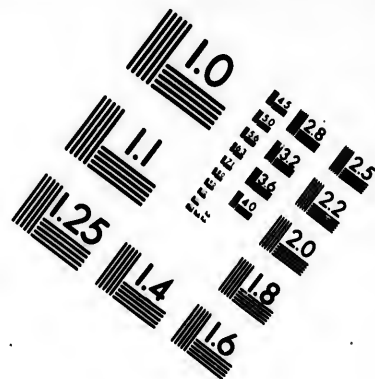
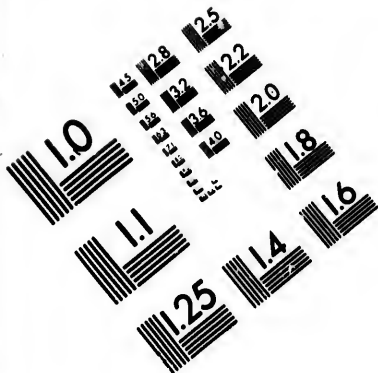





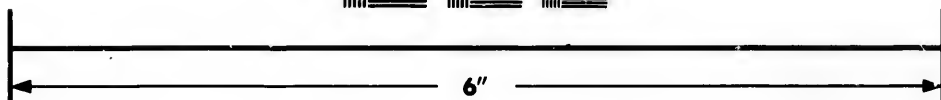









**IMAGE EVALUATION  
TEST TARGET (MT-3)**



**Photographic  
Sciences  
Corporation**

23 WEST MAIN STREET  
WEBSTER, N.Y. 14580  
(716) 872-4503

18  
19  
20  
22  
25  
28  
32  
36  
40

51  
52  
53  
54  
55  
56  
57  
58  
59  
60  
61  
62  
63  
64  
65  
66  
67  
68  
69  
70  
71  
72  
73  
74  
75  
76  
77  
78  
79  
80  
81  
82  
83  
84  
85  
86  
87  
88  
89  
90  
91  
92  
93  
94  
95  
96  
97  
98  
99  
100

NAMES.	LAT.	LONG.	No. of Map.	NAMES.	LAT.	LONG.	No. of Map.	NAMES.	LAT.	LONG.	No. of Map.	NAMES.	LAT.	LONG.	No. of Map.
Candebe	49 33N	0 42E	15	Chadelle	43 17N	18 50E	33	Charlotte	51 53N	4 20W	19	Cherbourg	49 38N	1 31E	
Caudete	38 42N	1 1W	29	Chaffoy	46 55N	6 18E	15	Charlotte River	27 0N	82 5W	40	Cherchiat	39 47N	16 26E	
Cauckers	30 30N	69 0E	26	Changanian	39 23N	69 20E	38	Charlotte, Cape	(Georgia I.)	54 30E	36 10W	61	Cheribon	6 53N	108 36E
Cauno, La	43 42N	2 42E	18	Changasia	34 11N	48 48E	33	Charlotte I.	15 20N	61 20W	50	Cherim	46 47N	3 35E	
Caunlari River	1 58	71 32W	52	Changin	23 56E	61 4W	53	Charlotte Town	(Tr. Edward's Isle)	46 16N	63 16W	46	Cherkanien	44 15N	22 23E
Cauquenes	38 32E	71 26W	52	Chagny	10 6E	75 15W	52	Charlotte Har-	bour, or Colosa	45 26N	7 0V	46	Cherokoe, V.	32 5E	94 52E
Caura River	7 44N	65 20W	52	Chagonta River	44 56N	39 15E	28	Charlotte Har-	bour, or Colosa	45 26N	7 0V	46	Cherry Isle	11 5E	160 40E
Causeway	52 24N	9 46W	15	Chagovarsk	62 27N	43 22E	27	Charlotte Har-	bour, or Colosa	45 26N	7 0V	46	Cherso	45 0N	14 26E
Causeude	44 9N	1 30E	16	Chagos, Archi-				Charlotte Har-	bour, or Colosa	45 26N	7 0V	46	Chertso, Isle	44 56N	14 26E
Cauten River	36 46N	73 30W	53	pelego of	5 30E	74 0E	1	Charlotte Har-	bour, or Colosa	45 26N	7 0V	46	Chertsey	51 23N	0 30E
Cauvery River	12 0N	78 15E	39	Chagre River	0 22N	80 5W	52	Charlotte Har-	bour, or Colosa	45 26N	7 0V	46	Cheruk	34 57N	64 53E
Cawdor C.	57 32N	3 53W	10	Chagré	0 22N	80 3W	52	Charlotte (North Carolina)	35 15N	80 53W	49	Chesapeake Bay	38 0N	76 0W	
Cawood	53 50N	1 7W	7	Chaguaramas	9 12N	66 23W	52	Charlotte (North Carolina)	35 15N	80 53W	49	Chesham	51 42N	0 30E	
Caxamarca	7 4E	78 30W	52	Chailiguroo	29 43N	65 55E	35	Charlotte (North Carolina)	35 15N	80 53W	49	Cheshire	53 14N	2 30E	
Caxamarquilla	7 52E	77 29W	52	Chailly	48 26N	2 37E	15	Charlotte (North Carolina)	35 15N	80 53W	49	Cheshmeh All	36 15N	64 24E	
Caxatambo	9 53E	76 57W	52	Chaimat	16 0N	160 30E	49	Charlotte (North Carolina)	35 15N	80 53W	49	Chesson	40 36E	6 38E	
Caxeloros	29 30E	62 50W	53	Chaimnuplen	48 5E	11 35E	22	Charlotte (North Carolina)	35 15N	80 53W	49	Chessa	47 54N	2 10E	
Caxton	52 14N	0 7W	8	Chalaisien, la	45 18N	3 41E	16	Charlotte (North Carolina)	35 15N	80 53W	49	Cheslakovo	50 47N	40 10E	
Cay, North	18 42N	87 20W	49	Chal-ya	0 15N	99 20E	40	Charlotte (North Carolina)	35 15N	80 53W	49	Chestazrak	63 6N	42 52E	
Cay, West Passage	24 30N	82 8W	49	Chalze, la	46 40N	1 10W	15	Charlotte (North Carolina)	35 15N	80 53W	49	Chester	53 11N	2 54E	
Cayambe	0 0E	78 18W	52	Chalk Boulak	40 2E	46 53E	28	Charlotte (North Carolina)	35 15N	80 53W	49	Chester (Nova Scotia)	41 23N	64 15E	
Cayambo River	3 55E	64 30W	52	Chakals Kr.	28 26E	39 41E	44	Charlotte (North Carolina)	35 15N	80 53W	49	Chester (Nova Scotia)	41 23N	64 15E	
Cayapas	0 31N	78 50W	52	Chala	27 48E	16 0E	40	Charlotte (North Carolina)	35 15N	80 53W	49	Chester (Nova Scotia)	41 23N	64 15E	
Cayara	7 40N	66 27W	52	Chala	15 39E	74 32W	52	Charlotte (North Carolina)	35 15N	80 53W	49	Chester (Nova Scotia)	41 23N	64 15E	
Cayano	37 52N	109 19W	49	Chalam	46 0E	5 10E	16	Charlotte (North Carolina)	35 15N	80 53W	49	Chester (Nova Scotia)	41 23N	64 15E	
Cayenne	4 10E	52 15W	54	Chalasa	32 53N	51 10E	38	Charlotte (North Carolina)	35 15N	80 53W	49	Chester (Nova Scotia)	41 23N	64 15E	
Cayesta	31 10E	60 25W	53	Chalbuana	14 9E	72 45W	52	Charlotte (North Carolina)	35 15N	80 53W	49	Chester (Nova Scotia)	41 23N	64 15E	
Caymites	18 40N	73 45W	50	Chale (Isle of Wight)	50 36N	1 20W	9	Charlotte (North Carolina)	35 15N	80 53W	49	Chester (Nova Scotia)	41 23N	64 15E	
Cayhaury	1 37E	62 5E	52	Chaleurs, Bay of	47 53N	65 30W	46	Charlotte (North Carolina)	35 15N	80 53W	49	Chester (Nova Scotia)	41 23N	64 15E	
Caylus	44 14N	1 44E	16	Challin	41 36E	6 46W	30	Charlotte (North Carolina)	35 15N	80 53W	49	Chester (Nova Scotia)	41 23N	64 15E	
Cayman	9 20E	67 33W	52	Challin	41 36E	6 46W	30	Charlotte (North Carolina)	35 15N	80 53W	49	Chester (Nova Scotia)	41 23N	64 15E	
Caymanerne	19 44N	79 40W	50	Challin	41 36E	6 46W	30	Charlotte (North Carolina)	35 15N	80 53W	49	Chester (Nova Scotia)	41 23N	64 15E	
Cayman, Grand, I.	20 20N	81 25W	50	Challin	41 36E	6 46W	30	Charlotte (North Carolina)	35 15N	80 53W	49	Chester (Nova Scotia)	41 23N	64 15E	
Cayman, Little	19 42N	83 3W	50	Challin	41 36E	6 46W	30	Charlotte (North Carolina)	35 15N	80 53W	49	Chester (Nova Scotia)	41 23N	64 15E	
Cayman Lake	27 7N	103 47W	49	Challin	41 36E	6 46W	30	Charlotte (North Carolina)	35 15N	80 53W	49	Chester (Nova Scotia)	41 23N	64 15E	
Caymen	54 1E	20 51E	24	Challin	41 36E	6 46W	30	Charlotte (North Carolina)	35 15N	80 53W	49	Chester (Nova Scotia)	41 23N	64 15E	
Cayon	23 50N	80 0W	50	Challin	41 36E	6 46W	30	Charlotte (North Carolina)	35 15N	80 53W	49	Chester (Nova Scotia)	41 23N	64 15E	
Cayo Largo	25 12N	80 30W	49	Challin	41 36E	6 46W	30	Charlotte (North Carolina)	35 15N	80 53W	49	Chester (Nova Scotia)	41 23N	64 15E	
Cayo	21 27N	87 41W	49	Challin	41 36E	6 46W	30	Charlotte (North Carolina)	35 15N	80 53W	49	Chester (Nova Scotia)	41 23N	64 15E	
Cayo Romano	22 20N	78 35W	50	Challin	41 36E	6 46W	30	Charlotte (North Carolina)	35 15N	80 53W	49	Chester (Nova Scotia)	41 23N	64 15E	
Cayon	43 18N	0 33W	50	Challin	41 36E	6 46W	30	Charlotte (North Carolina)	35 15N	80 53W	49	Chester (Nova Scotia)	41 23N	64 15E	
Cayrats	44 48N	2 9E	16	Challin	41 36E	6 46W	30	Charlotte (North Carolina)	35 15N	80 53W	49	Chester (Nova Scotia)	41 23N	64 15E	
Cayrabas, I.	11 43E	66 0E	52	Challin	41 36E	6 46W	30	Charlotte (North Carolina)	35 15N	80 53W	49	Chester (Nova Scotia)	41 23N	64 15E	
Cayuga, I.	42 44N	76 47W	47	Challin	41 36E	6 46W	30	Charlotte (North Carolina)	35 15N	80 53W	49	Chester (Nova Scotia)	41 23N	64 15E	
Cayuni River	6 22N	58 40W	52	Challin	41 36E	6 46W	30	Charlotte (North Carolina)	35 15N	80 53W	49	Chester (Nova Scotia)	41 23N	64 15E	
Cayza	20 29E	67 26W	53	Challin	41 36E	6 46W	30	Charlotte (North Carolina)	35 15N	80 53W	49	Chester (Nova Scotia)	41 23N	64 15E	
Cayza	29 32E	60 30W	53	Challin	41 36E	6 46W	30	Charlotte (North Carolina)	35 15N	80 53W	49	Chester (Nova Scotia)	41 23N	64 15E	
Caz Mount	30 35N	26 52E	36	Challin	41 36E	6 46W	30	Charlotte (North Carolina)	35 15N	80 53W	49	Chester (Nova Scotia)	41 23N	64 15E	
Cazalegas	40 3N	4 58E	30	Challin	41 36E	6 46W	30	Charlotte (North Carolina)	35 15N	80 53W	49	Chester (Nova Scotia)	41 23N	64 15E	
Cazalla	37 56N	5 44W	30	Challin	41 36E	6 46W	30	Charlotte (North Carolina)	35 15N	80 53W	49	Chester (Nova Scotia)	41 23N	64 15E	
Cazorla	39 51N	3 3W	30	Challin	41 36E	6 46W	30	Charlotte (North Carolina)	35 15N	80 53W	49	Chester (Nova Scotia)	41 23N	64 15E	
Cea	42 26N	8 4W	30	Challin	41 36E	6 46W	30	Charlotte (North Carolina)	35 15N	80 53W	49	Chester (Nova Scotia)	41 23N	64 15E	
Cealic	41 3E	16 55E	32	Challin	41 36E	6 46W	30	Charlotte (North Carolina)	35 15N	80 53W	49	Chester (Nova Scotia)	41 23N	64 15E	
Ceal	48 30N	0 39W	15	Challin	41 36E	6 46W	30	Charlotte (North Carolina)	35 15N	80 53W	49	Chester (Nova Scotia)	41 23N	64 15E	
Ceal	32 15E	45 41E	36	Challin	41 36E	6 46W	30	Charlotte (North Carolina)	35 15N	80 53W	49	Chester (Nova Scotia)	41 23N	64 15E	
Cebronos	42 15E	5 52W	30	Challin	41 36E	6 46W	30	Charlotte (North Carolina)	35 15N	80 53W	49	Chester (Nova Scotia)	41 23N	64 15E	
Ceccano	41 37N	13 9E	31	Challin	41 36E	6 46W	30	Charlotte (North Carolina)	35 15N	80 53W	49	Chester (Nova Scotia)	41 23N	64 15E	
Cecina, River	43 19N	10 28E	31	Challin	41 36E	6 46W	30	Charlotte (North Carolina)	35 15N	80 53W	49	Chester (Nova Scotia)	41 23N	64 15E	
Cecivani	39 45E	6 35W	30	Challin	41 36E	6 46W	30	Charlotte (North Carolina)	35 15N	80 53W	49	Chester (Nova Scotia)	41 23N	64 15E	
Cedar Inlet	35 49N	76 25W	40	Challin	41 36E	6 46W	30	Charlotte (North Carolina)	35 15N	80 53W	49	Chester (Nova Scotia)	41 23N	64 15E	
Cedar, Lake	46 7N	78 48W	46	Challin	41 36E	6 46W	30	Charlotte (North Carolina)	35 15N	80 53W	49	Chester (Nova Scotia)	41 23N	64 15E	
Cedarberg	32 7E	19 0E	44	Challin	41 36E	6 46W	30	Charlotte (North Carolina)	35 15N	80 53W	49	Chester (Nova Scotia)	41 23N	64 15E	
Ceder	40 3N	36 3E	36	Challin	41 36E	6 46W	30	Charlotte (North Carolina)	35 15N	80 53W	49	Chester (Nova Scotia)	41 23N	64 15E	
Ceder	39 51N	74 8W	47	Challin	41 36E	6 46W	30	Charlotte (North Carolina)	35 15N	80 53W	49	Chester (Nova Scotia)	41 23N	64 15E	
Cedeyra	43 39N	8 1W	30	Challin	41 36E	6 46W	30	Charlotte (North Carolina)	35 15N	80 53W	49	Chester (Nova Scotia)	41 23N	64 15E	
Cee	42 58N	9 8W	30	Challin	41 36E	6 46W	30	Charlotte (North Carolina)	35 15N	80 53W	49	Chester (Nova Scotia)	41 23N	64 15E	
Cefali	38 0N	14 4E	32	Challin	41 36E	6 46W	30	Charlotte (North Carolina)	35 15N	80 53W	49	Chester (Nova Scotia)	41 23N	64 15E	
Cefn Llys	52 16N	3 17W	29	Challin	41 36E	6 46W	30	Charlotte (North Carolina)	35 15N	80 53W	49	Chester (Nova Scotia)	41 23N	64 15E	
Cehogin	38 6N	1 57W	29	Challin	41 36E	6 46W	30	Charlotte (North Carolina)	35 15N	80 53W	49	Chester (Nova Scotia)	41 23N	64 15E	
Celadroni Isle	39 12N	23 53E	34	Challin	41 36E	6 46W	30	Charlotte (North Carolina)	35 15N	80 53W	49	Chester (Nova Scotia)	41 23N	64 15E	
Celano	42 4N	13 38E	31	Challin	41 36E	6 46W	30	Charlotte (North Carolina)	35 15N	80 53W	49	Chester (Nova Scotia)	41 23N	64 15E	
Celano, Lake	41 48N	13 37E	31	Challin	41 36E	6 46W	30	Charlotte (North Carolina)	35 15N	80 53W	49	Chester (Nova Scotia)	41 23N	64 15E	
Celbridge	53 20N	6 33W	13	Challin	41 36E	6 46W	30	Charlotte (North Carolina)	35 15N	80 53W	49	Chester (Nova Scotia)	41 23N	64 15E	
Celebes Island	2 0E	120 30E	41	Challin	41 36E	6 46W	30	Charlotte (North Carolina)	35 15N	80 53W	49	Chester (Nova Scotia)	41 23N	64 15E	





# INDEX TO BLACK'S GENERAL

NAME.	LAT.	LONG.	No. of Map.	NAME.	LAT.	LONG.	No. of Map.	NAME.	LAT.	LONG.	No. of Map.	NAME.
Clonea Bridge	52 16N	7 25W	13	Coldford	51 49N	2 37W	8	Concepcion	37 0N	111 50W	49	Cordo
Clonsen	52 50N	7 9W	13	Coldingham	55 54N	2 9W	9	Concepcion	28 0S	55 55W	53	Cordoba
Clonsgal	52 42N	6 39W	13	Colditz	51 7N	12 46E	21	Concepcion	27 45S	65 12W	53	Cordillera
Clonsloch	53 0N	7 26W	13	Coldstone	57 7N	2 53W	10	Concepcion	22 3S	64 32W	53	Grande
Clonsloch	54 28N	6 48W	12	Coldstream	55 30N	2 15W	9	† Concepcion				Cordillera
Clonsfert	53 14N	8 10W	13	Colo Harbour	44 30N	63 26W	46	(Chili)	36 30S	71 20W	53	General Mts.
Clonsgl	53 44N	6 42W	12	Coleggio	44 44N	11 4E	31	Concepcion, La	16 23S	62 24W	52	Cordobilla
Clonskeen	53 53N	6 36W	12	Coleman	30 15N	92 19W	48	Concepcion, La	26 15N	103 20W	40	Cordovan Tower
Clonskeen	53 33N	8 32W	12	Colemarine	30 43N	82 6W	48	Concepcion, Pt. of	36 42N	72 50W	53	Cordova
Clonsmaenole	53 18N	7 57W	13	Coleraine	36 7N	76 57W	42	Concepcion, River	25 24W	61 20W	53	Cordova
Clonsmany	55 18N	7 26W	12	Coleraine	55 9N	6 41W	18	Conception	1 58N	61 30W	52	† Cordova
Clonsmeen	52 7N	8 49W	13	Coleroon River	11 25N	79 47E	39	Conchas	25 27S	64 10W	53	† Cordova
Clonsmell	52 20N	7 41W	13	Colegrove	30 6N	96 35W	47	Conchas	34 27S	58 34W	53	Cordova, or
Clonsmellon	53 40N	6 55W	12	Coleshill	52 30N	1 42W	8	Conchas, River	30 30N	103 50W	49	Hinojosa
Clonsmines	52 14N	6 46W	13	Coles Point	17 40E	71 15W	52	Conches	48 56N	0 58E	15	Cordova (La
Clonsmore C.	52 50N	6 38W	13	Colco	46 6N	9 24E	31	Conchitas, River	31 45E	60 46W	53	Plata)
Clonsoulty	52 36N	7 55W	13	Colco	46 13N	6 13E	17	Conchucos	8 30E	77 55W	52	Cordovado
Clonsascart	53 18N	8 12W	13	Colima	16 57N	103 11W	49	Concise	40 51N	6 44E	17	Core Rollilla
Clonsibret	54 12N	6 50W	12	† Colimela	26 40N	112 50W	49	Concobella	2 50E	15 34E	42	† Corea
Clonsity	53 21N	8 6W	13	Colimo	41 40N	35 27E	36	Concon	32 56E	71 20W	53	Corea, Strait of
Clonsfeale	52 29N	9 26W	13	Colimos	40 54N	7 12W	30	Concord	43 17N	71 34W	47	Corean Archipe-
Clonsnagdash	53 34N	8 56W	12	Colina	33 16E	70 33W	53	Concordia	45 45N	12 40E	31	lago
Clonsmakra	53 29N	8 40W	12	Colinton	55 55N	3 17W	9	Concoots	44 24N	1 36E	16	Corella
Clonsne	53 57N	7 43W	12	Coll, Isle	11 48N	120 0E	40	Concordapilly	16 45N	80 30E	39	Corfe Castle
Clonsnelea	52 49N	8 42W	13	Coll, Isle	56 40N	6 34W	9	Condat	45 20N	2 42E	16	Corfu
Clonsnood	53 42N	6 41W	12	Coll de Malaguer	40 57N	0 56E	29	Condé	50 26N	3 35E	15	Corfu Isle
Clonsnyquin	53 48N	8 13W	12	Collalto	40 10N	13 8E	31	Condé, la	7 25E	34 50W	54	Corham, C.
Clonsbawn	54 28N	8 27W	12	Collanza	43 6N	5 40W	30	Condé, Va do	41 22N	8 37E	30	Corhentont
Clons Island	19 10N	115 0W	1	Collares	38 48N	9 28W	30	Condocondo	19 35E	68 17W	53	Coria
Cloudy Bay	41 28S	174 0E	41	Collato	26 2E	32 53E	44	Condom	43 57N	0 22E	16	Corico
Clough	54 17N	5 51W	12	Collato	41 35N	1 43E	29	Condore, Poulo	8 45N	106 45E	40	Coringa
Clough	52 27N	6 37W	13	Colle	43 29N	11 7E	31	Condorrat	55 56N	4 2W	9	Corinth
Clough	52 38N	6 20W	13	Collesio	56 19N	3 10W	9	Condura	30 11N	23 22E	34	Corinth, Isthmus
Cloughnamaven C.	53 36N	9 52W	13	Coller's Bay	15 40E	124 15E	41	Conegliano	45 51N	12 27E	31	of
Cloughton	54 20N	0 28W	7	Collin Top	54 50N	6 2W	12	Concraja Isles	30 11N	3 1E	29	Corinth, Bay of
Clowa	56 51N	3 6W	9	Collin's Sound	46 0N	81 25W	46	Conetaba Isles	4 50N	51 39W	54	Corinthiacus
Clowelly	51 1N	4 23W	8	Collinsburgh	56 13N	2 50W	9	Conflens	42 48N	1 7E	16	Sinus
Clower River	61 40N	112 0W	45	Colloure	42 31N	3 0E	16	Confolens	46 1N	0 30E	16	Corio
Cloy, P. a.	54 21N	9 44W	12	Colomandous Isle	2 20N	73 30E	30	Cong	53 33N	9 14W	12	Cork
Cloye	48 0N	1 16E	15	Collon	53 47N	6 29W	12	Congalo	16 16E	71 56W	52	Cork Harbour
Cloyne	51 52N	8 4W	13	Colloroe (Valais)	46 11N	7 2E	17	Congaree, River	33 22N	80 14W	49	† Cork County
Cluden	52 24N	11 33E	24	Collumpton	50 52N	3 22W	8	Congianus, Point	41 7N	9 32E	31	Corleone
Cludemus	46 33N	1 42E	16	Colmanawell	52 22N	11 41W	13	Congleton	53 10N	2 13W	7	Corlistown
Clunag	55 46N	5 25W	9	Colmar	48 5N	7 22E	15	Congo	6 28N	78 6W	52	Corlay
Clunie, Loch	57 9N	5 3W	10	Colmars	44 13E	6 38E	16	Congo, River	6 0E	12 50E	42	Corley
Clum	52 27N	3 1W	8	Colmenar	40 7N	3 24W	30	Congon	27 50N	52 10E	38	Corlin
Cluny	46 35N	4 41E	16	Colmonell	55 9N	4 51W	9	Congresbury	51 22N	2 49W	8	Cormant
Cluny (Perthshire)	56 34N	3 24W	9	Colmbrook	51 20N	0 32W	8	Conil	44 24N	7 40E	31	Cormo
Clonsneen	52 28N	7 34W	13	Colne, River	51 49N	0 58E	8	Conibos	9 30E	72 12W	52	Cormellica
Cluse	46 4N	6 33E	31	Colne (Lanca-				Conigues Isles	47 21N	3 19W	15	Cormery
Clusone	46 53N	9 54E	31	shire)	53 51N	2 11W	7	Conil	36 16N	6 3W	30	Cormeta
Clusone River	44 47N	7 39E	31	Colnett, Cape	31 10N	116 8W	49	Coniston	54 6N	2 0W	7	Corn Isles
Clyde	58 2N	3 52W	10	Colney	52 38N	1 7E	8	Conistons	54 23E	3 4W	7	Cornac, El
Clyde	53 2N	4 20W	7	Cologne	50 55N	6 56E	21	Conitz	53 42N	17 34E	24	Cornagliani
Clyde	53 20N	9 9W	13	Cologno	45 18N	11 26E	31	Conkeen	53 49N	9 17W	12	Cornegliano
Clyde River	55 56N	4 32E	9	Cologria, Cape	38 14N	21 25E	34	Conling	54 38N	5 41E	12	Cornellana
Clyde, Firth of	55 45N	4 51W	9	Cologuape Lake	46 45E	71 35W	51	Conna	52 5E	8 5W	13	Corneto
Clyde R. or Bruce				Colombey	48 31N	5 55E	15	Connaught, Old	53 42N	6 11W	13	Corneto
B. (Baffin I.)	70 25N	68 0W	45	† Colombia	4 0N	71 0W	52	Connaux	44 12E	4 35E	16	Cornhill
Clyma Apano	38 24N	21 59E	34	Colombier	46 34N	6 29W	17	† Connecticut	41 30N	73 30W	47	Cornhill (Durham)
Clyne	58 2N	3 52W	10	Colombo	6 68N	79 54E	39	† Connecticut River	41 18N	72 16W	47	Cornhill
Clynnog	53 2N	4 20W	7	Colom, Porto	30 20N	3 18E	29	† Connecticut, Lake	45 5N	71 18W	46	Cornial
Clyro	52 7N	3 8W	8	Colonia	34 15E	57 46W	54	Connel, Cape	52 43N	8 27W	13	Corno, Mount
Clyth	56 18N	3 14W	10	Colonna, Cape	37 42N	24 2E	34	Connel Abbey	53 11N	6 47W	13	Cornol
Clyva Germans	46 22N	11 50E	23	Colonquena, River	37 0E	58 40W	53	† Connenarra	53 27N	9 50W	12	† Cornwall
Coad	51 46N	10 2W	13	Colonsay, Isle	56 6N	6 13W	9	Conouere	48 4N	0 30E	15	Cornwall
Coagh	54 30N	6 37W	12	Coloneoy	54 11N	8 27W	12	Conuera	51 42N	11 50W	24	(Upper Canada
Coaliland	54 33N	6 42W	12	Colorado de Texas				Conversville	30 33N	85 25W	47	Cornwallis Isle
Coanna River	9 25S	13 25E	42	River	28 58N	96 10W	40	Conno, Lough	54 3N	9 13W	12	Cornwallis Isle
Coary	4 38S	63 16W	52	Colorado, River	26 40N	97 34W	40	Connor	54 48N	8 12W	12	Cornwallis Isle
Coary River	4 32S	63 4W	52	Colorado, River	32 0N	114 25W	40	Casabonela	36 49E	4 51W	30	Cornwallis, Port
Coates	53 35N	0 10W	7	Colorado, River	30 55E	62 0W	53	Conques	42 7N	1 0W	29	Coro
Coatham	54 36N	1 34W	7	Colorado, Polo	31 51E	71 36W	53	Conquista	15 15E	40 47W	54	Coro Casto
Coavo River	8 33E	30 30E	42	Colorados, Point	21 42N	88 9W	49	Conquista, la	38 23N	4 10W	30	Corolo River
Cobadonga	43 13N	5 5W	30	Colorna	44 66N	10 23E	31	Conradaberg	55 23N	11 47E	25	Coromandel
Coban	15 40N	89 47W	49	Colp	53 43E	6 16W	12	Consewene, River	2 48N	50 50W	54	Corona River, or
Cobbe	14 0N	28 0E	42	Colpe	40 20E	67 35W	51	† Constance	47 50N	9 0E	22	Mullico
Cobbe	40 45E	2 13W	29	Colpi, River	38 24E	73 40W	53	Constance	29 30N	92 26W	48	Coronados Island
Cobequid, Mount	45 34N	63 40W	46	Col's	10 12E	77 35W	52	Constance	47 40N	9 10W	17	Coronary
Cobham	51 19N	0 25W	8	Colvend	54 52N	3 40W	9	Constance, Lake of	47 38N	9 23W	17	Coronata Isle
Coblin	52 20E	70 12W	53	Colville Cape	36 22E	175 50E	41	Constantina	37 51N	5 33W	30	Coronation Gulf
Cobroon River	14 0E	66 50W	52	† Columbia	38 53N	77 9W	47	Constantino	36 11N	6 22E	44	Corona
Cobroons	50 22N	7 36E	22	† Columbia, N.	31 33N	90 13W	48	Constantinople	41 2N	28 58E	33	Coronaz
Coburg	50 16N	10 56E	22	Columbia (North				Constapel	33 29N	30 20W	44	Corpaeh
† Cobourg	50 34N	7 17E	22	Carolina)	35 48N	76 20W	43	† Constance	30 29N	3 40W	30	Corrales
† Cobourg	49 37N	11 15E	21	Columbia (South	33 50N	80 56W	48	Contas, River	14 20E	38 52W	54	Corral
Cobourg Peninsula	11 25S	132 15E	41	Columbia				Contas	14 24E	38 50W	54	Corral de
Coburn (Upper				(Kentucky)	37 9N	85 10W	48	Conters	46 36N	9 37E	17	Almaguer
Canada)	43 30N	78 11W	46	Columbia				Contessa	57 45N	13 10E	32	Corrales
Coca River	1 0E	76 7W	52	(Missouri)	36 57N	93 13W	47	Contessa, Gulf of	40 30N	34 0E	33	Corran
Cocao	19 58S	44 20W	54	Columbia				Contin	57 34N	4 31W		



Lat.	Long.	No. of Map.	NAME.	LAT.	LONG.	No. of Map.	NAME.	LAT.	LONG.	No. of Map.	NAME.	LAT.	LONG.	No. of Map.
0N	111 50W	49	Cerde	37 6N	40 17E	36	Cotaparazo	9 42S	70 0W	52	Criffel Hill	54 57N	3 39W	9
0S	55 55W	53	Cordis	44 4N	1 57E	16	† Côte d'Or De-				Criggleston	53 38N	1 30W	7
0S	65 12W	53	Cordillera				partment of	47 20N	4 48E	15	† Crimea	45 12N	34 33E	28
0S	64 32W	53	Grande	11 50E	50 20W	54	† Cotes Du Nord,				Crimitschau	50 50N	12 25E	22
0S	71 20W	53	Cordillera				Department of	49 29N	2 48W	15	Crimond	57 37N	1 55W	10
0S	62 24W	52	General Mts.	11 40E	62 0W	54	Cothen	51 55N	12 2E	24	Criuan	56 7N	5 33W	9
0S	103 20W	40	Cordobilla	30 4N	6 23W	30	Cotopaxi	0 48S	70 33W	52	Criasser	46 33N	6 36E	17
0S	73 50W	53	Cordouan Tower	45 35N	1 11W	16	Cottbus	51 45N	14 26E	24	Crisso	30 30N	22 24E	34
0S	61 20W	53	Cordova	37 55N	4 45W	30	Cottens	46 46N	7 3E	17	Cristalino	12 17E	51 30W	54
0S	61 30W	52	† Cordova	18 50N	96 47W	49	Cottersworth	52 50N	0 39W	8	Critehovo	41 20N	21 14W	33
0S	64 10W	53	† Cordova	51 20E	63 30W	53	Cottogin Point	33 58N	84 30W	48	Crittenden	34 5N	93 17W	48
0S	59 34W	53	† Cordova, or	37 55N	4 41W	30	Cotui	18 50N	70 11W	50	Crixia	14 40E	50 46W	54
0S	103 53W	49	Hinjooa	38 23N	5 5W	30	Cou Cuck Isle	21 53N	113 5E	40	Crixia pequeno, It.	10 35E	48 35W	54
0S	0 58E	15	Cordova (La				Coucou	40 10N	91 45E	33	Crixia, River	12 55E	51 33W	54
0S	60 46W	53	Plata)	31 18E	63 35W	53	Coucy, le Chaaw	49 33N	3 19E	15	Crough	52 31N	8 50W	13
0S	77 55W	52	Cordovado	45 52N	12 54E	31	Coudes	45 35N	3 30E	16	† Croatia	44 40N	16 30E	33
0S	6 44E	17	Coro Rohilla	29 8N	51 40E	39	Comilly	48 52N	2 53E	15	† Croatia	45 21N	16 4E	33
0S	15 34E	42	† Corea	38 0N	128 0E	35	Comiza	42 57N	2 14E	16	Croaxombe	50 50N	2 40W	8
0S	71 20W	53	Corea, Strait of	34 9N	129 0E	35	Conguel, Pt.	47 29N	3 7W	15	Croce (Sumatra)	5 15E	103 45E	40
0S	71 34W	47	Corean Archipe-				Conlages sur	47 33N	3 33E	15	Crocodhorun, L.	32 25N	34 54E	37
0S	12 49E	31	lago	35 30N	126 40E	35	Conlard Hill	57 43N	3 18W	10	Crocodrilo Pt.	21 30N	63 0W	47
0S	1 36E	16	Corella	42 7N	1 54W	20	Coulommiers	48 46N	3 0E	15	Croglian M.	52 47N	6 18W	13
0S	90 30E	39	Corfe Castle	50 38N	2 31W	9	Coulter	55 36N	3 30W	9	Croglian M.	53 50N	10 9W	12
0S	2 42E	16	Corfu	39 30N	10 57E	34	Coumang	13 40N	109 10E	40	Croglian	53 54N	8 10W	12
0S	3 35E	15	Corfu Isle	39 40N	19 48E	34	Country Harbour				Croglian	54 1N	7 31W	12
0S	34 50W	54	Corgaff, C.	57 0N	3 17W	10	(Nova Scotia)	45 8N	61 42W	46	Crola, or Ag-			
0S	8 37W	30	Corgeant	47 11N	7 9E	17	Coup Pt.	30 44N	91 33W	40	Hissar	41 31N	19 54E	33
0S	08 17W	53	Coria	30 51N	6 21W	30	Coups. Le	47 8N	2 43E	15	Crossettes	46 33N	6 42E	17
0S	0 22E	16	Corico	36 40N	22 54E	34	Courantin, C.	6 10N	57 0W	54	Crosic, Le	47 17N	2 33W	15
0S	106 45E	40	Coringa	16 47N	82 22E	30	Couranting, R.	6 5N	57 10W	54	Croy la Hays	40 28N	1 24E	15
0S	4 2W	9	Corinth	37 55N	22 53E	34	Cour Chevery	47 29N	1 26E	15	Croze	46 42N	6 27E	17
0S	23 22W	34	Corinth, Isthmus				Courcon	47 30N	3 32E	15	Croze Verte	47 17N	0 4W	15
0S	12 27E	31	of	37 57N	23 0E	34	Courgenay	47 24N	7 8E	17	Croker's Bay	74 40N	83 0W	45
0S	3 1E	29	Corinth, Bay of	48 0N	22 52E	34	Courlign	42 0N	120 58E	35	Croker's Isle			
0S	51 39W	54	Corinthiacus				† Courland	56 44N	23 50E	27	(Australia)	11 15E	132 40E	41
0S	1 7E	16	Sinus	39 15N	22 30E	34	Cours, R. de	39 40N	8 30W	30	Cromarty	57 41N	4 2W	10
0S	0 30E	16	Corio	27 50E	51 11W	54	Courrendin	47 20N	7 23E	17	† Cromarty	57 30N	4 5W	10
0S	9 14W	12	Cork	51 55N	8 26W	13	Courman	43 14N	3 2E	16	Cromarty Ferry	57 42N	4 1W	10
0S	71 56W	52	Cork Harbour	51 50N	8 13W	13	Court	47 14N	7 21E	17	Cromarty, Firth of	57 40N	4 14W	10
0S	80 14W	49	† Cork County	52 0N	9 0W	13	Courtelay	47 10N	7 5E	17	Cromdale	57 22N	3 38W	10
0S	9 32E	31	Corleone	37 40N	13 20E	32	Courtemarag	51 1N	3 4E	19	Cromer	52 56N	1 19E	7
0S	2 13W	7	Corlanstown	53 46N	6 47E	12	Courtenaiche	47 27N	7 3E	17	Crommellin	54 50N	6 12W	12
0S	78 6W	52	Corlay	48 10N	3 41W	15	Courtheson	44 5N	4 54E	16	Crompa, Isle	7 10E	121 30E	40
0S	12 50W	42	Corley	52 28N	1 33W	8	Courtaekaherry				Cronay	46 45N	6 42E	17
0S	52 10E	38	Corlin	54 4N	15 54E	24	Courva	51 37N	8 37W	13	Crone	53 21N	17 56E	24
0S	2 49W	8	Cormant	50 34N	1 45E	15	Courtoun Pier	52 30N	6 13W	13	Crone	53 17N	18 25E	24
0S	7 40N	31	Corme	43 14N	8 50W	30	Courtray	50 48N	3 17E	19	Cronne	56 13N	8 18E	25
0S	73 12W	52	Cormellica	49 16N	0 22E	15	Courville	48 27N	1 15E	15	Cronstadt	60 0N	29 45E	27
0S	3 19W	15	Cormery	47 16N	0 48E	15	Courville	52 42N	9 26W	13	Cronstadt	45 40N	25 31E	23
0S	6 3W	30	Corneta	2 0E	49 10W	54	Coutances	49 3N	1 28E	15	Crook of Devon	56 11N	3 32W	9
0S	2 0W	7	Corn Isles	12 40N	82 32W	49	Coutreki	21 12N	58 35E	35	Crooked Isle	29 56N	85 25W	48
0S	3 4W	7	Cornac, El	25 2N	35 53E	43	Coutakoi	56 55N	106 40E	35	Crooked I. Pas-			
0S	17 34E	24	Cornagillili	54 54N	7 44W	12	Couvet	46 56N	6 39E	17	sage	22 45N	74 30W	50
0S	9 17W	12	Cornegilano	45 17N	9 30E	30	Couvain	50 4N	4 29E	19	Crooked Lake	48 5N	91 55W	47
0S	5 41W	12	Cornellana	43 28N	6 12W	30	Couvin	42 4N	3 29W	30	Crooked Lake	49 30N	77 15W	47
0S	8 5W	13	Corneto	42 14N	11 44E	31	Covas	8 52E	44 38W	54	Crookhaven	51 27N	9 42W	13
0S	6 11W	13	Corneto	40 24N	16 2E	32	Covattilla	41 9N	4 0W	30	Crookston	55 45N	2 56W	9
0S	4 35E	16	Cornhill	57 36N	2 41W	10	Cove	51 53N	6 14W	13	Crookstown	53 2N	6 47W	13
0S	73 30W	47	Cornhill (Durham)	55 39N	2 13W	7	Cove	57 6N	2 7W	10	Croom	52 31N	8 41W	13
0S	72 16W	47	Cornin River	42 50N	10 36E	31	Cove Rock	33 7E	27 48E	44	Croquelardit	44 11N	0 44E	16
0S	8 17W	46	Cornial	37 53N	12 26E	32	Cove Sound	34 42N	76 34W	48	Crosby, Gt.	53 28N	3 1W	7
0S	8 27W	13	Corno, Mount	42 23N	15 44E	31	Coventry	52 24N	1 31W	8	Cross	54 21N	7 26W	12
0S	6 47W	13	Cornol	47 24N	7 10E	17	Coves, Island of	45 18N	81 50W	46	Cross	53 33N	9 10W	12
0S	9 50W	12	† Cornwall	50 20N	4 55W	0	Covillina	40 17N	7 30W	30	Cross, Cape	21 40E	14 8E	42
0S	0 30W	15	Cornwall				Covington	55 30N	3 38W	9	Cross Fell	54 42N	2 30W	7
0S	11 50W	24	(Upper Canada)	45 2N	74 50W	46	Covington	37 40N	80 1W	48	Cross Keys	53 42N	7 5W	12
0S	85 25W	47	Cornwallis Isle	75 0N	95 0W	45	Covington	38 28N	89 20W	47	Cross Sound	58 10N	136 0W	45
0S	9 13W	12	Cornwallis Isle	44 0E	175 10W	41	Covington	40 12N	87 17W	47	Crossbeg	52 22N	6 30W	13
0S	6 12W	12	Cornwallis Isle	16 0E	170 0E	1	Covington	31 18N	90 38W	49	Crosskeel	53 44N	6 57W	12
0S	4 51W	30	Cornwallis, Port	13 15W	93 14E	40	Covington	35 33N	89 42W	48	Crosshoyna	53 41N	8 57W	12
0S	1 0W	29	Coro	11 26N	69 47W	52	Covington	36 2N	89 27W	48	Crossodony	53 57N	7 24W	12
0S	40 47W	54	Coro Castle	56 41N	3 20W	9	Covola	45 50N	11 41E	31	Crossen	51 0N	11 58E	24
0S	4 10W	30	Coroleo River	13 23E	68 8W	52	Cow Isle	51 35N	10 19W	13	Crossen	52 4N	15 10E	24
0S	11 47W	25	Coromandel	13 0N	80 30N	39	Cowall	29 10N	52 50E	38	Crossgar	54 24N	5 39W	12
0S	50 50W	54	Corona River, or				Cowan's Ford	28 24E	23 50E	44	Crosshill	55 19N	4 37W	9
0S	9 0E	22	Multico	8 0N	62 45W	52	Cowbridge	51 28N	3 25W	8	Crossin	53 52N	16 16E	24
0S	92 26W	40	Coronados Island	39 22N	117 0W	49	Cowes	50 46N	1 18W	8	Crossmaglen	54 5N	6 36W	12
0S	9 10W	17	Coronary	54 0N	7 0W	12	Cowden	51 8N	0 6E	8	Crossmolina	54 6N	9 17W	12
0S	9 23E	17	Coronata Isle	43 40N	15 23E	23	Cowdon	53 52N	0 10W	7	Crossmichael	54 50N	3 59W	9
0S	5 33W	30	Coronation Gulf	68 0N	110 0W	45	Cowling	52 10N	0 29E	9	Crottingen	55 48N	21 12E	24
0S	6 22E	44	Coronda	51 07E	61 5W	53	Cow's Hill	54						

Celbridge	63	20N	6	33W	13	Champlitto	47	37N	8	37E	15	Chatham	11	40N	81	7E	40		
Celebes Island	2	0N	120	30E	41	Champion	11	5N	99	30E	35	Chattillon	40	7N	5	20E	16		
Celebes Sea	3	0N	122	0E	40	Champton	19	22N	90	42W	49	Chattillon	45	44N	7	37E	31		
Celera	40	32N	1	17W	29	Champrond	48	24N	1	6E	15	Chattillon	46	54N	0	46W	15		
Celena	41	34N	15	2E	31	Chamtoo	31	26N	97	25E	35	Chattillon en Bazois	47	3N	3	42E	15		
Celigny	46	21N	6	13E	17	Chamussa	39	19N	8	30W	30	Chattillon sur Loire	47	35N	2	46E	15		
Cells	43	17N	4	19W	30	Chana los	32	5E	67	0W	53	Châtillon sur							
Celle	52	37N	10	5E	21	Chanac	44	27N	3	10E	16	Loing	47	49N	2	52E	15		
Celles	50	43N	3	26E	19	Chanaritos	34	14E	61	45W	53	Châtillon, sur							
Cellette	47	31N	1	23E	15	Chanca	13	24E	70	26W	52	Indre	47	0N	1	10E	15		
Cellino	40	29N	17	53E	52	Chancale	27	58N	104	59W	49	Châtillon sur Seine	47	51N	4	35E	15		
Celorio	40	34N	7	29W	30	Chancay	11	20E	77	15E	52	Chattilla	40	26N	21	55E	33		
Celume, River	48	39N	1	26W	15	Chanca Isle	0	20N	98	0E	40	Chato	48	39N	4	34E	15		
Cemnaes	52	30N	3	40W	8	Chancaux	47	31N	4	45E	15	Châtre, La	46	35N	1	57E	9		
Cema	36	44N	22	49E	34	Chandalt	20	5N	70	28W	30	Chats	54	0N	41	21E	28		
Cenelos	25	20N	105	18W	49	Chande	48	44N	0	44E	15	Chatteris	52	28N	0	3E	8		
Cenla, Mont	45	11N	6	48E	31	Chandeleur Isles	30	0N	09	0W	48	Chattolachie	33	5N	85	10W	48		
Cenzate	39	19N	1	46W	29	Chanderlita	44	33N	26	25E	33	Chattolachie, R.	31	40N	85	9W	48		
Centa, River	22	34E	64	0W	53	Chandpoor	23	23N	90	40E	39	Chau des Aigue	44	49N	2	57E	16		
Centinel, N. Isle	11	32N	92	35E	40	Chandul	2	20E	80	37W	52	Chaudenay	47	40N	5	3E	15		
Centinella	45	55N	113	40E	35	Chanerow Wells	30	50N	4	55W	44	Chaudiere Falls	49	17N	71	7W	46		
Centista	43	13E	10	49E	33	Chanesees	22	49E	62	58W	53	Chaudière, River	46	44N	71	20W	46		
Cento	44	44N	11	18E	31	Chang Ho	30	0N	117	50E	35	Chaumont	48	5N	5	9E	15		
Centre	42	33N	75	56W	47	Chang, Koh al	11	30N	102	42E	40	Chaunay	46	14N	0	7E	16		
Centreville	39	50N	34	52W	47	Changal	46	40N	08	30E	35	Chaunay	49	36N	3	12E	15		
Centreville	32	55N	37	17W	49	Mountains	49	40N	08	0E	35	Chaup, La	44	12N	5	30E	16		
Cephalonia, Isle	38	15N	20	34E	34	Chang-mai	20	17N	99	20E	40	Chausey, Isle	40	52N	1	50W	15		
Cepo, River	43	50N	7	53E	31	Changy	46	7N	3	55E	16	Chausee, la	40	49N	4	32E	15		
Ceralbo Isle	24	18N	109	36W	49	Channekirk	55	46N	5	51W	9	Chavigny	46	34N	0	39E	15		
Ceram Isle	3	15E	129	30E	41	Channerwick	6	0N	1	10W	10	Chaux de Fonds	47	6N	6	20E	17		
Cercal	37	47N	8	40W	30	Chanro	5	27E	79	51W	52	Chaux de Fonds	47	4N	6	52E	17		
Cercottes	48	0N	1	53E	15	Chan-la-boun	12	20N	102	48E	40	Chaux de Mitten	47	1N	6	43E	17		
Cerdedo	42	32N	8	23W	30	Chantada	42	36N	7	53W	30	Chavaler	41	49N	2	28W	29		
Cerdon	46	4E	5	23E	16	Chantenay	46	44N	3	12E	15	Chavager	47	5N	8	46N	70	2W	52
Cerele	41	18N	14	30E	31	Chantenoy	48	17N	5	53E	15	Chaves	41	54N	7	30W	30		
Cerentino	46	20N	8	35E	17	Chantonnay	46	42N	1	31W	15	Chavignion	49	29N	3	11E	15		
Ceres	56	17N	2	56E	9	Chany, Lake	54	36N	77	40E	35	Chavin	9	29E	75	23W	52		
Céret	42	31N	2	44E	16	Chanza River	37	31N	7	17W	30	Chavil	55	54N	23	23E	27		
Cerignola	41	16N	15	53E	31	Chao-king	29	50N	119	54E	40	Chavornay	46	43N	6	35E	17		
Cerigo Isle	36	14N	23	0E	34	Chao-ou	27	12N	117	22E	40	Chawgos, L.	48	45N	74	35W	46		
Cerina	35	21N	33	30E	36	Chotcheou	24	59N	113	25E	40	Chawleigh	50	55N	3	40E	8		
Cerisy	49	36N	3	20E	15	Chaulnah	24	50N	34	40E	43	Chayanpoor	27	18N	87	10E	39		
Cerna	47	49N	7	12E	15	Chaouty	53	52N	53	3E	27	Chayant	18	50E	67	49W	53		
Cerne Abbas	50	50N	2	29W	8	Chapala, Lake	20	25N	102	30W	49	Chaynez, Sierra	18	50E	58	52W	53		
Cernfer	47	3N	6	55E	17	Chapaleofu, River	37	0E	50	20W	53	Chazopin, L.	42	5N	43	12E	36		
Cerniogo	53	3N	3	36W	7	Chapara, River	17	25E	65	37W	52	Cheadle	53	0N	1	59W	7		
Cerreto	42	54N	12	55E	31	Chaparra	15	29E	74	7W	52	Chaeaquachiston							
Cerrito	6	48N	72	35W	52	Chapel in the Firth	53	19N	1	57W	7	Lake	49	47N	76	15W	46		
Cerro Colorado	31	50N	109	2W	49	Chapelle, la	49	8N	2	33E	15	Chebba	23	40N	30	20E	42		
Cerro, El	37	37N	6	52W	30	Chapelle, la	44	58N	5	23E	16	Chebkeih	24	41N	33	0E	43		
Cerro Gorda	26	25N	104	19W	49	Chapelle, la	47	55N	2	40W	15	Chechkieev	54	9N	44	38E	28		
Cerro de S. Claro	31	53N	113	33W	49	Chapelle, Royale	48	9N	1	0E	15	Chechu Ktoo	36	19N	64	25E	38		
Cerros, Isle	20	12N	115	14W	49	Chaquil	19	45E	67	13W	53	Checkowal	33	1N	72	50E	39		
Cervaro, River	41	29N	15	54E	31	Charabuco	32	2E	70	33W	53	Chedabucto Bay	45	24E	61	10W	46		
Cervera	41	40N	1	4W	29	Charapota Bay	0	51E	80	35W	52	Chedian, Isle	27	23N	33	52E	43		
Cervera	42	51N	4	24W	30	Charapota	0	51E	80	27W	52	Cheduba, Isle	18	43N	92	40E	40		
Cervia	44	16N	12	21E	31	Charashar	42	0N	80	10E	35	Cheerie Ed.	26	0N	77	0W	50		
Cervin, Mont	45	59N	7	40E	31	Charax (Kerek)	31	9N	35	55E	37	Chesadawd Lako	63	5N	106	30W	45		
Cervione	42	22N	9	28E	31	Charbagh	35	23N	62	19E	38	Chegnias	64	31N	49	37E	37		
Cesano, River	43	46N	13	10E	31	Charbasheo	32	35E	54	4E	38	Chelaw, Isle	32	5N	84	9W	48		
Cesareo Port	40	13N	17	56E	32	Chard	50	53N	2	57E	8	Cheik Chaul	33	56N	2	27W	44		
Cesena	44	9N	12	14E	31	Chardness	50	18N	5	40E	19	Chelre	46	49N	6	49E	17		
Cesone, River	41	32N	15	48E	31	Chardih	34	4N	57	27E	38	Cheki	41	6N	47	9E	28		
Cestona	43	14N	2	12W	29	Charek	38	1N	44	50E	38	Cheki	48	8N	3	58E	42		
Cestos, River	5	40N	9	0W	42	Charekur	34	44N	89	13E	38	Cheleghoff, Lake	69	10N	156	10W	45		
Cestos, Grand	5	0N	8	0W	42	Cherente, De-						Cheles	38	32N	7	5W	30		
Cetina	41	19N	1	57W	29	Department of	45	40N	0	14E	16	Chelm	51	10N	23	35E	28		
Cetraro	39	30N	15	57E	32	Charente, Lower						Chelmea	40	4N	26	25E	36		
Cette	43	25N	3	42E	16	Department of	45	43N	0	37W	16	Chelmos, Mt.	37	57N	22	20E	34		
Cettione	42	29N	19	9E	33	Charenton	48	47N	2	29E	15	Chelmsford	61	44N	0	27E	8		
Cettysburg	39	49N	77	19W	47	Charing	51	13N	0	46E	8	Chelmsford (Mas.)	42	41N	71	17W	47		
Ceva	44	24N	8	8E	31	Charité La	47	12N	3	1E	15	Chelsea (Vermont)	43	58N	72	20W	47		
Cevera, Cape	37	59N	0	30W	29	Charlton	39	12N	92	42W	47	Cheltenham	51	54N	2	3W	8		
Cevlo	46	18N	8	38E	17	Charlton River	39	13N	92	46W	47	Chemaia	40	44N	47	20E	28		
Ceuta	35	56N	5	18W	44	Charlton River, E.	39	13N	92	44W	47	Chemagnabas	35	30N	113	20W	49		
Ceylon, Isle	7	40N	81	0E	39	Charjaldjn Lake	50	20N	68	40E	35	Chemery	47	21N	1	27E	15		
Ceynowat	54	45N	18	32E	24	Charjoee	39	2N	63	38E	38	Chemille	47	14N	0	44W	15		
Ceyserlat	46	10N	5	20E	16	Charkananud	30	15N	51	11E	38	Chemnitz	40	26N	29	8E	36		
Ceyseriou	45	49N	5	43E	16	Charki	52	26N	24	15E	28	Chemnitz	50	50N	12	53E	22		
Cezanne	44	57N	6	46E	16	Charkoi	39	48N	34	30E	36	Chenaub, River	28	54N	70	30E	39		
Cha Bahar	27	24N	61	46E	38	Charkund	35	44N	67	0E	38	Chesdare	24	38N	78	10E	39		
Chaam	51	30N	4	52E	18	Charlatskol	52	24N	55	36E	28	Chêne, La	49	31N	4	46E	15		
Chaam	17	10N	8	27E	17	Charlemont	50	7N	4	48E	15	Chenga Pass	42	52N	27	24E	33		
Chab	30	35N	49	10E	38	Cherol	50	24N	4	25E	19	Chengka	43	0N	27	22E	33		
Chabarclia	65	21N	52	31E	27	Charles, Caye	52	55E	55	30W	45	Cheniggorak	64	47N	45	51E	27		
Chabarina	59	21N	53	41E	27	Charles Isle	52	40N	74	30W	45	Chenikourak	52	5N	43	24E	27		
Chabonola	45	51N	0	40E	16	Charleston	38	29N	85	33W	47	Cheppe, River	43	15N	89	51W	47		
Chaboursk	59	20N	47	43E	27	Charleston						Chiepovska	60	4N	46	37E	27		
Chacaine	22	12E	60	48W	53	(Virginia)	39	18N	77	53W	47	Chiepstov	51	39N	2	41W	8		
Chacao	41	61E	73	40W	53	Charleston (South						Cher, River	47	14N	2	2E			

aman).....11.40N	93 7E	40	Chidley, Cape	.....56 2N	14 3W	26	Clarkville	.....40N	68 0W	49
on.....46 7N	5 50E	16	(West Green-	.....56 0N	13 30W	26	Clarksville	.....36 24N	07 12W	48
on.....45 44N	7 37E	31	land).....63 25N	53 30W	45	Christiansburg	.....74 42N	83 26W	40	
on.....46 56N	0 46W	15	Chiefs, Pt. ....44 43N	81 26W	46	Claro	.....46 15N	8 58E	17	
on en Bazols.....4 3E	42E	15	Chieltes.....46 35N	5 51E	15	Claro, River	.....16 58	56 40W	54	
on sur Loire.....47 35N	2 46E	15	Chicam, Lake.....47 50N	12 26E	22	Clashmore	.....58 14N	5 15W	10	
on sur.....47 49N	2 52E	15	Chicli, River.....43 20N	13 44E	31	Clasmore	.....52 0N	7 47W	13	
on, sur.....47 0N	1 10E	15	Chieri.....45 3N	7 51E	31	Clasmore	.....52 0N	7 47W	13	
on sur Felno.....47 51N	4 35E	15	Chieri, Gulf of.....47 42N	20 55W	34	Clasmore	.....52 0N	7 47W	13	
ta.....40 26N	21 55E	33	Chicli.....42 23N	14 8E	31	Clasmore	.....52 0N	7 47W	13	
.....48 30N	4 34E	15	Chiclyres.....60 32N	3 40E	19	Clasmore	.....52 0N	7 47W	13	
e, La.....46 35N	1 57E	9	Chiglogna.....46 27N	8 50E	17	Clasmore	.....52 0N	7 47W	13	
eg.....54 0N	41 21E	28	Chigre.....21 10N	34 25E	42	Clasmore	.....52 0N	7 47W	13	
erls.....52 28N	0 3E	8	Chignal, Volcano.....39 50N	71 35W	53	Clasmore	.....52 0N	7 47W	13	
olachie.....33 5N	85 10W	48	Chigneto Bay.....45 30N	64 38W	46	Clasmore	.....52 0N	7 47W	13	
olachio, R. 31 40N	85 9W	41	Chignecto, C. ....45 23N	64 40W	46	Clasmore	.....52 0N	7 47W	13	
des Aiguas.....44 40N	2 57E	16	Chigole.....43 35N	19 46E	33	Clasmore	.....52 0N	7 47W	13	
tenay.....47 48N	5 32E	15	Chihallua.....20 0N	106 20W	40	Clasmore	.....52 0N	7 47W	13	
ere Falls.....49 17N	71 7W	46	Chihallua.....20 46N	104 31W	49	Clasmore	.....52 0N	7 47W	13	
iere, River 46 44N	71 20W	46	Chikonlas.....56 8N	49 38E	27	Clasmore	.....52 0N	7 47W	13	
mont.....48 5N	5 9E	15	Chilapa.....17 8N	98 58W	49	Clasmore	.....52 0N	7 47W	13	
ay.....46 14N	0 7E	18	Chilaw.....7 27N	79 55E	39	Clasmore	.....52 0N	7 47W	13	
ay.....49 26N	3 12E	15	Chilca, or Chilca.....12 30E	76 38W	52	Clasmore	.....52 0N	7 47W	13	
ey, La.....44 12N	5 30E	16	Chileotin.....52 40N	123 50E	45	Clasmore	.....52 0N	7 47W	13	
eg, La.....48 52N	1 50W	15	Chilidnak.....56 33N	55 33E	27	Clasmore	.....52 0N	7 47W	13	
eg, la.....48 49N	4 32E	15	Chilider, L.....40 55N	43 11E	36	Clasmore	.....52 0N	7 47W	13	
egny.....46 34N	0 30E	15	Chilles.....44 48N	70 51W	46	Clasmore	.....52 0N	7 47W	13	
eg de Fonds.....47 6N	6 50E	17	Chill.....33 0E	70 3E	53	Clasmore	.....52 0N	7 47W	13	
eg de Fonds.....47 6N	6 52E	17	Chillan.....35 56E	71 3E	53	Clasmore	.....52 0N	7 47W	13	
eg de Millet.....47 1N	6 43E	17	Chillan Volcano.....36 8E	70 0W	53	Clasmore	.....52 0N	7 47W	13	
eler.....49 49N	2 28W	29	Chillaur.....48 5N	2 8E	15	Clasmore	.....52 0N	7 47W	13	
eger.....8 46N	70 2W	52	Chillothe.....39 20N	83 1W	47	Clasmore	.....52 0N	7 47W	13	
eger.....41 54N	7 30W	30	Chillon.....40 25N	6 55E	17	Clasmore	.....52 0N	7 47W	13	
ignon.....49 29N	3 31E	15	Chilmar.....25 22N	89 43E	39	Clasmore	.....52 0N	7 47W	13	
ign.....9 20E	76 32W	52	Chilmar, Archo. of.....43 0E	73 20W	51	Clasmore	.....52 0N	7 47W	13	
ign.....55 54N	23 23E	27	Chilmar, Archo. of.....42 45E	74 0W	51	Clasmore	.....52 0N	7 47W	13	
ornay.....46 43N	6 35E	17	Chilpancinga.....17 35N	99 26W	49	Clasmore	.....52 0N	7 47W	13	
ogois, L.....48 45N	74 35W	46	Chilla.....35 5N	59 29E	38	Clasmore	.....52 0N	7 47W	13	
ogonk.....50 55N	3 48E	8	Chiltepeque.....18 18N	93 0E	49	Clasmore	.....52 0N	7 47W	13	
onpor.....27 18N	87 10E	30	Chilton.....54 40N	1 33W	7	Clasmore	.....52 0N	7 47W	13	
outa.....18 58E	67 40W	53	Chiltoor.....13 12N	79 10E	39	Clasmore	.....52 0N	7 47W	13	
opez, Sierra.....48 50E	68 52W	53	Chimalpa.....16 47N	94 38W	49	Clasmore	.....52 0N	7 47W	13	
opin, L.....42 3N	43 12E	36	Chimalapa.....15 0N	80 38W	49	Clasmore	.....52 0N	7 47W	13	
de.....53 0N	1 59W	7	Chimay.....50 4N	4 18E	19	Clasmore	.....52 0N	7 47W	13	
de.....40 47N	76 15W	46	Chimbo.....1 46N	79 14W	52	Clasmore	.....52 0N	7 47W	13	
de.....23 40N	30 20E	42	Chimbodeo.....36 6N	48 26E	38	Clasmore	.....52 0N	7 47W	13	
de.....24 41N	33 0E	43	Chimboraço.....1 30E	79 2W	52	Clasmore	.....52 0N	7 47W	13	
de.....54 9N	44 38E	28	Chimney, L.....46 15N	69 25W	46	Clasmore	.....52 0N	7 47W	13	
de.....36 19N	64 25E	38	Chimney Mounts.....23 44N	35 25E	43	Clasmore	.....52 0N	7 47W	13	
de.....33 1N	72 50E	39	Chimney Mounts.....23 44N	35 25E	43	Clasmore	.....52 0N	7 47W	13	
de.....25 24N	61 10W	46	Chimney Mounts.....23 44N	35 25E	43	Clasmore	.....52 0N	7 47W	13	
de.....27 23N	33 52E	43	Chimney Mounts.....23 44N	35 25E	43	Clasmore	.....52 0N	7 47W	13	
de.....18 43N	92 40E	40	Chimney Mounts.....23 44N	35 25E	43	Clasmore	.....52 0N	7 47W	13	
de.....26 0N	77 0W	50	Chimney Mounts.....23 44N	35 25E	43	Clasmore	.....52 0N	7 47W	13	
de.....63 5N	106 30W	45	Chimney Mounts.....23 44N	35 25E	43	Clasmore	.....52 0N	7 47W	13	
de.....64 30N	49 37E	27	Chimney Mounts.....23 44N	35 25E	43	Clasmore	.....52 0N	7 47W	13	
de.....52 5N	84 9W	48	Chimney Mounts.....23 44N	35 25E	43	Clasmore	.....52 0N	7 47W	13	
de.....33 58N	9 27W	44	Chimney Mounts.....23 44N	35 25E	43	Clasmore	.....52 0N	7 47W	13	
de.....46 49N	6 49E	17	Chimney Mounts.....23 44N	35 25E	43	Clasmore	.....52 0N	7 47W	13	
de.....41 6N	47 9E	28	Chimney Mounts.....23 44N	35 25E	43	Clasmore	.....52 0N	7 47W	13	
de.....8 20N	3 58E	42	Chimney Mounts.....23 44N	35 25E	43	Clasmore	.....52 0N	7 47W	13	
de.....59 10N	156 10W	45	Chimney Mounts.....23 44N	35 25E	43	Clasmore	.....52 0N	7 47W	13	
de.....32 2N	7 5W	30	Chimney Mounts.....23 44N	35 25E	43	Clasmore	.....52 0N	7 47W	13	
de.....51 10N	23 35E	28	Chimney Mounts.....23 44N	35 25E	43	Clasmore	.....52 0N	7 47W	13	
de.....40 4N	26 25E	36	Chimney Mounts.....23 44N	35 25E	43	Clasmore	.....52 0N	7 47W	13	
de.....37 57N	22 20E	34	Chimney Mounts.....23 44N	35 25E	43	Clasmore	.....52 0N	7 47W	13	
de.....51 44N	0 27E	8	Chimney Mounts.....23 44N	35 25E	43	Clasmore	.....52 0N	7 47W	13	
de.....42 41N	71 17W	47	Chimney Mounts.....23 44N	35 25E	43	Clasmore	.....52 0N	7 47W	13	
de (Vermont).....43 50N	73 20W	47	Chimney Mounts.....23 44N	35 25E	43	Clasmore	.....52 0N	7 47W	13	
de.....51 54N	2 3W	8	Chimney Mounts.....23 44N	35 25E	43	Clasmore	.....52 0N	7 47W	13	
de.....40 44N	47 20E	28	Chimney Mounts.....23 44N	35 25E	43	Clasmore	.....52 0N	7 47W	13	
de.....35 30N	113 20W	49	Chimney Mounts.....23 44N	35 25E	43	Clasmore	.....52 0N	7 47W	13	
de.....47 21N	1 27E	15	Chimney Mounts.....23 44N	35 25E	43	Clasmore	.....52 0N	7 47W	13	
de.....47 14N	0 44W	15	Chimney Mounts.....23 44N	35 25E	43	Clasmore	.....52 0N	7 47W	13	
de.....40 26N	29 8E	36	Chimney Mounts.....23 44N	35 25E	43	Clasmore	.....52 0N	7 47W	13	
de.....50 50N	12 53E	29	Chimney Mounts.....23 44N	35 25E	43	Clasmore	.....52 0N	7 47W	13	
de.....28 54N	70 30E	30	Chimney Mounts.....23 44N	35 25E	43	Clasmore	.....52 0N	7 47W	13	
de.....40 31N	4 46E	15	Chimney Mounts.....23 44N	35 25E	43	Clasmore	.....52 0N	7 47W	13	
de.....42 52N	27 24E	33	Chimney Mounts.....23 44N	35 25E	43	Clasmore	.....52 0N	7 47W	13	
de.....43 0N	37 22E	33	Chimney Mounts.....23 44N	35 25E	43	Clasmore	.....52 0N	7 47W	13	
de.....43 47N	45 51E	27	Chimney Mounts.....23 44N	35 25E	43	Clasmore	.....52 0N	7 47W	13	
de.....62 5N	43 24E	27	Chimney Mounts.....23 44N	35 25E	43	Clasmore	.....52 0N	7 47W	13	
de, River.....43 15N	89 31W	47	Chimney Mounts.....23 44N	35 25E	43	Clasmore	.....52 0N	7 47W	13	
de.....40 46E	37E	27	Chimney Mounts.....23 44N	35 25E	43	Clasmore	.....52 0N	7 47W	13	
de.....51 20N	2 41W	8	Chimney Mounts.....23 44N	35 25E	43	Clasmore	.....52 0N	7 47W	13	
de, River.....47 17N	0 21E	15	Chimney Mounts.....23 44N	35 25E	43	Clasmore	.....52 0N	7 47W	13	
de, Depart-.....47 0N	2 25E	15	Chimney Mounts.....23 44N	35 25E	43	Clasmore	.....52 0N	7 47W	13	
de.....41 10N	30 22E	36	Chimney Mounts.....23 44N	35 25E	43	Clasmore	.....52 0N	7 47W	13	
de.....45 47N	5 48E	31	Chimney Mounts.....23 44N	35 25E	43	Clasmore	.....52 0N	7 47W	13	
de.....7 59N	7 59E	31	Chimney Mounts.....23 44N	35 25E	43	Clasmore	.....52 0N	7 47W	13	
de.....12 16N	72 10E	39	Chimney Mounts.....23 44N	35 25E	43	Clasmore	.....52 0N	7 47W	13	
Christianstad.....56 2N	14 3W	26	Chimney Mounts.....23 44N	35 25E	43	Clasmore	.....52 0N	7 47W	13	
Christianstadt.....56 0N	13 30W	26	Chimney Mounts.....23 44N	35 25E	43	Clasmore	.....52 0N	7 47W	13	
Christianstadt.....17 48N	64 40W	56	Chimney Mounts.....23 44N	35 25E	43	Clasmore	.....52 0N	7 47W	13	
Christinehamn.....59 17N	14 3E	26	Chimney Mounts.....23 44N	35 25E	43	Clasmore	.....52 0N	7 47W	13	
Christinestad.....62 16N	21 21E	27	Chimney Mounts.....23 44N	35 25E	43	Clasmore	.....52 0N	7 47W	13	
Christmas Isle.....11 0E	100 9E	1	Chimney Mounts.....23 44N	35 25E	43	Clasmore	.....52 0N	7 47W	13	
Christmas Isle.....1 40N	157 30W	1	Chimney Mounts.....23 44N	35 25E	43	Clasmore	.....52 0N	7 47W	13	
Christoval.....33 53N	105 25W	49	Chimney Mounts.....23 44N	35 25E	43	Clasmore	.....52 0N	7 47W	13	
Chrunden.....56 37N	22 0E	27	Chimney Mounts.....23 44N	35 25E	43	Clasmore	.....52 0N	7 47W	13	
Chua.....10 30N	67 30W	52	Chimney Mounts.....23 44N	35 25E	43	Clasmore	.....52 0N	7 47W	13	
Chunpa.....31 20E	70 45W	53	Chimney Mounts.....23 44N	35 25E	43	Clasmore	.....52 0N	7 47W	13	
Chunpa, River.....30 43E	71 39W	53	Chimney Mounts.....23 44N	35 25E	43	Clasmore	.....52 0N	7 47W	13	
Chunpa, Volcano.....31 23E	69 55W	53	Chimney Mounts.....23 44N	35 25E	43	Clasmore	.....52 0N	7 47W	13	
Chuburna.....21 9N	89 45W	49	Chimney Mounts.....23 44N							



Coban	15 40N	89 47W	49
Cobbe	14 0N	28 9W	42
Coba	40 45N	9 13W	29
Cobiquid, Mount	45 34N	63 40W	46
Cobham	51 19N	0 25W	8
Cobia	22 30E	70 12W	53
Cobireu River	14 0E	66 50W	52
Coblenz	50 22N	7 36E	22
Coburg	50 16N	10 56W	22
† Cobourg	50 34N	11 20E	22
† Cobourg	49 37N	7 17W	22
Cobourg Penins	11 25S	132 15E	41
Coburgh (Upper Canada)	41 50N	78 11W	46
Coca River	1 0E	76 7W	52
Cocac	19 58E	44 20W	54
Cocac, el Grand	5 5E	176 20W	41
Cocac (Brazil)	11 24S	63 43W	54
Cocac	6 10E	47 10W	54
Cocac	13 50E	40 52W	54
Cochabamba	18 22E	67 17W	53
Cochabamba, or Condorillo, R.	19 45E	65 10W	53
Cochin, Isle	10 45N	64 0W	52
Cochin	9 54N	76 18E	39
† Cochinchina	15 0N	108 0E	35
Cochino	30 56N	25 24E	33
Cochino	23 2E	66 20W	53
Cochiquinos	3 55E	72 11W	52
Cochiquinos River	3 55E	72 11W	52
Cochburnspath	55 55N	2 23W	9
Cockerham	53 57N	2 51W	7
Cockermonth	54 40E	3 23W	7
Cockerwit	43 32E	65 42W	46
Cockhill	55 10N	7 27W	12
Cockshut	52 52E	2 51W	8
Cocles	43 25N	4 20E	15
Coco	23 2N	98 48W	40
Coco Isle, Great	14 10N	93 25E	35
Coco Isle, Little	13 57N	93 26E	40
Cocosa Island	4 38E	186 10E	41
† Cocomicopas	33 20N	112 40W	49
Cocoonat	45 7N	8 52E	31
Cocorto	30 30N	92 50E	35
Cocosa Isles	15 26E	173 40E	41
Cocosa Isles	12 30E	93 10E	1
Cocosa Isles	3 5N	93 32E	40
Cocotus Head	41 55E	74 8W	53
Cocoon	47 26W	36 24E	36
Cod's Head	51 30N	10 6W	13
Codcavalla, Cape	40 54N	9 43E	32
Codaya, River	3 52E	61 56W	52
Codaya Lake	3 56E	61 52W	52
Coddersport	41 47N	78 9W	47
Codera, Cape	10 37N	66 9W	52
Codja, Mount	39 0N	28 45E	36
Codja Balkan Mts.	42 33N	22 56E	33
Coding	13 45E	124 10E	40
Codrell, Isle	39 54N	4 18E	29
Codranguan	40 36E	8 34E	32
Codfeld	51 58E	7 10E	21
Coeuve	47 28N	7 7E	17
Coeffeville	31 45E	8 15E	48
Coffin's Bay	54 5E	135 10E	41
Cofrentes	39 17N	1 19W	29
Cogshall	51 52E	0 39E	8
Cogne	45 42E	9 21W	16
Cogne	45 35E	7 20E	31
Cogolen	43 15E	6 32E	16
Cogollo, Pt.	43 38E	6 5W	30
Cogolon	42 15N	3 41W	30
Cogoon	28 24N	51 15E	38
Coguin, River	40 57N	8 50E	32
† Colahuilla	27 30N	101 40W	49
Colahuilla	27 24N	101 10W	49
Colgueras	48 43N	1 53E	15
Colibatour	11 5E	78 58E	39
Colimbar	40 13N	8 24W	30
Colimbar, Nova Port	20 22E	57 56W	53
Colin	36 43N	4 48W	30
Coljan	40 18E	22 7E	33
Colero	11 26N	71 54W	52
Colalao	26 26E	67 16W	53
Colani	21 3E	63 59W	53
Colberg	54 10N	15 36E	24
Colburn	52 48N	4 52E	18
Colca	13 48E	73 56W	52
Colcha	18 38E	67 43W	53
† Colchagua	34 35E	71 0V	53
Colchester	51 53N	0 53E	8
† Colchester (Nova Scotia)	45 17N	63 30W	46
Col de Cabres, Mount	45 9N	2 38E	9
Cold Sp.	41 50N	84 58W	47
Cold Water River	33 52N	90 9W	48
Colorados, Point	21 42N	88 10W	49
Colorna	44 56N	10 23E	31
Colp	53 43E	6 16W	12
Colpe	40 20E	67 35W	51
Colpi, River	31 24E	72 40W	53
Colquas	10 12E	77 35W	52
Colvend	54 52N	3 40W	6
Colville Cape	30 22E	175 50W	41
† Columbia	31 53N	77 9W	47
Columbia, N.	31 33N	90 13W	49
Columbia (North Carolina)	35 48N	76 20W	40
Columbia (South Carolina)	33 50N	80 50W	40
Columbia (Kentucky)	37 0N	85 10W	40
Columbia (Missouri)	38 57N	92 13W	47
Columbia (Tennessee)	35 33N	87 6W	48
Columbia (Virginia)	37 43N	78 37W	48
Colombiana	18 52E	39 2W	54
Colombretes Isles	30 54N	0 43E	29
Columbus (Ohio)	30 55N	83 4W	47
Columbus (Indiana)	39 16N	85 48W	47
Columbus	32 20N	85 9W	48
Columbus	33 23N	88 48W	48
Columbus	36 48N	88 50W	48
Colune	37 23E	71 27W	53
Colunga	55 5E	5 22W	30
Colwell	55 5E	2 6W	7
Colwich	52 49E	1 59W	8
Colyton	40 45N	3 4W	8
Comacchio	44 41N	12 10E	31
Comaron	40 36N	17 13E	23
Comau	42 10E	72 40W	53
Comayagua	14 25E	87 42W	49
Comapata	14 10E	70 50W	52
Combay Isle	8 27E	124 50E	40
Combe	51 20N	1 28W	8
Combe Basset	51 2N	1 51W	8
Combe Martin	51 12N	4 1W	8
Combeau Fontaine	47 43E	5 54E	15
Comber	43 30E	5 46E	12
Combin, Mont.	45 56E	7 23E	31
Combrondes	45 54E	3 4E	16
Comero, M.	43 35E	13 31E	31
Comfin	52 58E	9 31W	13
Comfort	32 19E	86 3W	48
Comfort, Cape (West Greenland)	62 20N	49 10W	45
Comillah	23 20N	91 19E	40
Comino	19 27E	70 8W	43
Comino, Cape	40 32E	9 49E	32
Comitlan	16 5E	92 30W	49
Commandatuna	15 15E	38 50W	54
Comnello	46 33E	4 6E	15
Commeragh Mts.	52 15E	7 35E	13
Commercy	48 44E	5 37E	15
Commeron Ialo	0 55E	143 50E	41
Commines	50 44E	3 0E	19
Commissioners, L.	48 0N	72 12W	46
Comogue River	52 30E	8 40E	13
Como	45 48E	9 4E	31
Como, Lake	46 0E	9 16E	31
Comobo Isle	8 40E	119 37E	40
Comol Port	22 4E	36 7E	43
Comologna	16 14E	8 33E	17
Comorin, Cape	8 2N	77 37E	39
Comoro Isles	12 30E	44 30E	42
Comoro Isle	11 30E	43 40E	42
Compass Berg	31 50E	24 35E	44
Compelgne	49 23E	2 50E	15
Competa	36 48E	4 9W	30
Competition	36 43E	79 35W	48
Compeyre	44 10N	3 4E	16
Comporta	38 24N	8 51W	30
Comptail	21 30N	80 9E	30
Compton	51 1E	1 20W	8
Comrie	56 23E	3 56E	9
Coma Glen	56 47E	5 27W	9
Conan R., Water	57 34E	4 35W	10
Conca, River	43 37N	12 44E	31
† Concan	17 30N	73 30E	39
Conceicao	10 5E	36 4W	54
Conceicao	7 37E	34 52W	54
Conceicao	30 58E	51 52E	54
Conceicao	19 17E	44 5W	54
Conceitayna	38 48E	0 31W	29
Concepelon	36 48E	73 50W	53
Concepelon	13 4E	63 48W	52
Concepelon	23 22E	57 5W	54
Concepelon	23 22E	57 10W	53
Conception	32 23E	88 23W	53
Conquistal, In	38 23N	4 10W	30
Conradberg	55 23E	11 47E	25
Conseweno, River	2 48E	56 60W	54
† Constance	47 50E	9 0E	22
Constance	29 30E	92 26W	48
Constance	47 40E	9 10E	17
Constance, Lake of	37 36E	9 23E	17
Constantina	37 51E	8 33W	30
Constantino	30 11E	6 22E	44
Constantinople	41 2E	28 58E	33
Constapel	33 29E	30 20W	44
Constegra	39 29E	3 40E	30
Constas, River	14 20E	38 52W	54
Constas	14 24E	30 58W	54
Consters	46 36E	9 37E	17
Constessa	37 45E	13 10E	32
Constessa	38 0E	18 32E	39
Constessa, Gulf of	40 30E	24 0E	33
Constin	57 34E	4 31W	10
Conty, Isle	21 32E	86 48W	40
Controls, C. II.	29 51E	90 51E	48
Contres	47 25E	1 25E	15
Conuco	36 18E	73 33E	53
Convent	28 41E	32 13E	43
Convent, Isle	37 15E	21 1E	34
Conversano	40 50E	17 6E	32
Convey	54 52E	7 41E	12
Conway	53 16E	3 48E	7
Conwayboro'	33 52E	79 6W	48
Conway	40 53E	15 16E	32
Cooby	10 23E	5 40E	42
Coodoola, River	8 45E	8 0E	42
Cookbridge	53 51E	1 35W	7
Cook's Strait (New Zealand)	41 10E	174 30E	41
Cook's Isle (Caroline)	1 20E	172 0E	1
Cook's Inlet	60 0E	151 30W	45
Cooktown	54 30E	6 44E	12
Coolkenny	52 48E	6 37E	13
Coolang	54 10E	8 33E	12
Coolboy	52 46E	6 20W	13
Coolda	26 36E	82 0W	48
Coolo	53 42E	7 20E	12
Coolgrancy	52 45E	6 13W	13
Cooloh	53 23E	6 13W	13
Coolnah	34 32E	85 30E	39
Coomassee	7 0E	1 35E	49
Coondapoor	13 35E	74 48E	39
Coopersport	41 29E	78 43W	47
† Coorg	12 30E	75 30E	30
Coosa	33 20E	86 28W	44
Coosa, River	32 23E	86 24W	48
Cootean, B.	22 5E	81 10W	50
Cootell	53 50E	9 6E	12
Cootellih	54 4E	7 5E	12
Cooter, Lake	53 2E	8 46E	13
Copaki	38 26E	23 8E	34
Cope, T. de	37 26E	1 34E	29
Copeland, Isle	54 40E	5 33E	12
Copenane River	5 50E	55 53E	54
Copenhagen	55 41E	12 34E	25
† Copenhagen	55 39E	12 11E	25
Copertino	40 27E	18 6E	32
Copeya, River	4 17E	63 35E	52
Copliapo	27 26E	70 23E	53
Copliapo Volcano	27 30E	69 23E	53
Copliapo, Harbour	27 26E	70 23E	53
Copinslay, Isle	50 57E	2 41W	10
Copo	26 38E	62 55E	53
Copper Mine	53 23E	4 21W	7
Coppermine River	67 40E	115 30W	45
Coppet	46 20E	6 13E	17
Coquelle	50 54E	1 48E	15
Coquet, Isle	55 21E	1 32E	7
Coquet River	55 21E	1 35E	7
Coquila	25 49E	103 30W	49
Coquillo, la	45 31E	0 50E	16
† Coquilimbo	29 30E	70 40E	53
Coquilimbo, Vol.	29 28E	70 3W	53
Coquilimbo, River	29 54E	71 16W	53
Coquin Sound	06 0E	52 0W	45
Cora falls	55 38E	3 51E	9
Corace, River	38 52E	16 32E	32
Corah	7 52E	99 16E	40
Coramata	1 33E	109 3E	40
Corama River	0 20E	64 0W	54
Corbach	51 16E	8 49E	21
Corbata	33 54E	8 54E	44
Corbell	48 35E	2 29E	15
Corbes, River	37 50E	7 30W	30
Corbiere	46 40E	7 9E	17
Corby	52 40E	0 31E	8
Corchianna	19 42E	19 48E	25
Cordas do Matto	31 30E	51 20E	54
Coro Castle	56 41E	13 23E	60
Corolen River	13 23E	13 23E	60
Coromandel	13 0N	80 0E	30
Corona River, or Multico	8 0N	62 0E	62
Coronados Island	32 22E	117 0E	117
Coronary	54 0E	0 7E	7
Coronata Isle	63 40E	110 0E	110
Coronation Gulf	61 0N	150 0E	150
Coronada	31 57E	61 0E	61
Corora	10 15E	70 0E	70
Corozal	9 26E	75 0E	75
Corpach	56 51E	5 0E	5
Corpa	44 41E	3 0E	3
Corral de Almaguer	30 44E	3 0E	3
Corrales	41 29E	5 0E	5
Corran	55 55E	5 0E	5
Correug	32 2E	20 0E	20
Correntes	17 18E	44 0E	44
Correntes River	13 33E	43 0E	43
Correntes River	92 2E	57 0E	57
Correse	42 10E	12 0E	12
† Correz, Department of	45 18E	1 0E	1
Corrib Lake	53 27E	0 0E	0
† Corrientes	29 20E	50 0E	50
Corrientes	27 32E	58 0E	58
Corrientes C.	30 0E	51 0E	51
Corrientes Cape	21 40E	84	

24	Coro Castle	56	41N	3	20W	9	Covola	45	50N	11	41W	31
30	Corolon River	13	23E	68	8V	52	Cow Isle	51	35N	10	19W	13
35	Coromandel	13	0N	80	30N	30	Cowall	20	10N	52	50E	38
54	Corona River, or						Cowan's Ford	28	24E	23	50E	44
22	Multico	8	0N	62	45W	52	Cowbridge	51	28N	3	25W	8
40	Coronados Island	32	22N	117	0W	49	Cowen	50	46N	1	18W	8
17	Coronary	54	0N	7	0W	19	Cowdon	51	8N	0	6W	8
17	Coronata Isle	43	41N	15	23N	23	Cowdon	53	52N	0	10W	7
30	Coronation Gulf	61	0N	110	0W	45	Cowling	52	10N	0	29W	8
44	Coronda	51	57E	61	5W	53	Cow's Hill	54	46N	2	19W	7
33	Corora	10	15N	70	28W	52	Cowton	54	25N	1	34W	7
44	Corozal	9	26N	75	19W	52	Coxcomb Mt.	16	27N	88	33W	49
30	Corzachi	56	51N	5	6W	9	Coxo, Isle	35	20N	26	58W	36
54	Corps	44	41N	5	58W	16	Coychurch	51	32N	3	26W	8
54	Corral	38	51N	3	53W	30	Coyleston	55	27N	4	28W	8
17	Corral de						Coyna	37	35W	9	4W	30
32	Aimguer	30	44N	3	11W	30	Coazon de Maria	1	18E	74	42W	52
32	Corrales	41	29N	5	47W	30	Coazuul Isle	20	25N	86	54W	49
33	Corran	55	55N	5	53W	9	Cozzolina	30	23N	16	32E	32
10	Correng	32	2N	50	43E	38	Crabo, River	4	45E	72	22W	52
49	Correntes	17	18E	44	50W	54	Craborchard	37	30N	84	21W	48
18	Correntes River	13	33E	43	50W	54	Crab's Bottom	36	25W	79	37W	47
45	Correntes River	22	2E	57	46W	54	Cracow	50	5N	19	56E	23
53	Correse	42	10N	12	40E	31	Cracow	50	6N	19	58E	26
43	+ Lorrez, Depart-						Cragslaich Br.	57	29N	3	15W	10
34	ment of	45	18N	1	51E	16	Craigie	55	34N	4	29W	9
32	Corrib Lake	51	27N	9	14W	12	Craig Inn	57	31N	5	18W	10
12	+ Corrientes	28	20E	59	0W	53	Craigmullock	55	6N	4	34W	9
7	Corrientes	27	32E	58	55W	53	Craig's Bridge	46	23N	71	17W	47
48	Corrientes C.	38	0E	51	23W	53	Craig's Bridge	46	22N	71	18W	46
32	Corrientes Cape	21	40N	84	32W	50	Craigtown	54	56N	4	24W	9
42	Corrientes Cape	20	25N	105	43W	49	Craiko	54	0N	1	7W	7
42	Corrientes Cape	5	22N	77	50W	32	Craik	55	15N	2	37W	9
7	Corrientes River	30	0E	59	30W	53	Crailling	55	31N	2	29W	9
41	Corrubedo	42	31N	8	59W	30	Crailling, Upper	55	29N	2	26W	9
1	Corry, Lough	53	55N	8	27W	12	Crakau	51	17N	13	46E	21
45	Corrychear	56	25N	4	27W	9	Crarmond	55	59N	3	17W	9
12	Corryvrahan Gulf	66	10N	5	43W	9	Cran	46	22N	6	15E	17
13	Corsenside	55	1E	2	11W	7	Crana	46	14N	8	35E	17
12	Corsica	42	11N	9	4E	31	Cranborne	50	55N	1	56W	8
12	Corsica Isle	42	0N	9	0E	14	Craubrook	51	6N	0	33E	8
12	Corsill Point	55	1N	5	10W	9	Cranahaws	55	51N	2	30W	9
13	Corso Cape	43	1N	9	26E	31	Cranford	50	23N	5	5W	8
48	Corso Cape	49	30E	75	40W	51	Craon	47	51N	0	50W	15
12	Corsoer	55	20N	11	8E	25	Craost	37	53N	7	48W	30
13	Corstophlin	55	57N	3	15W	9	Crathorne	54	27N	1	19W	7
13	Corstachie	56	44N	2	59W	9	Crato	30	21N	7	31W	30
30	Cortancom	56	49N	5	53W	9	Cratto	6	17E	62	2W	52
49	Cortatele	44	13N	23	21E	33	Crawell	53	14N	8	44W	13
32	Corte	42	29N	9	7E	31	Crawford	41	23N	91	51W	47
32	Corte Fluera	37	23N	7	68W	30	Crawford (Lanark-					
47	Cortellazzo	45	32N	12	45E	31	shire)	55	28N	3	40W	9
30	Cortea	37	39N	2	52W	29	Crawford, Fort	31	8N	87	4W	48
48	Cortea S. Je. de	2	5E	44	42W	54	Crawford, Fort	43	3N	91	0W	47
48	Corticada	39	45N	7	53W	30	Crawford Jolu	55	30N	3	47W	9
50	Cortoon	53	34N	7	54W	12	Crawfordville	54	40N	5	45W	12
12	Cortrone	39	9N	17	9E	32	Crawfordville	40	3N	66	53W	47
13	Corvera	37	50N	1	21W	29	Creek, Isle	40	12E	62	6W	53
34	Corvo	40	52N	8	9W	30	Creeclough	55	8N	7	56W	12
29	Corvo Isle	39	45N	31	10W	1	Creetown	54	53N	4	20W	9
12	Coruche	38	59N	8	25W	30	Creevy	54	18N	9	14W	12
14	Corumba	18	50E	51	0W	54	Creffelbach	49	6N	9	51E	22
25	Corumba	43	22N	8	20W	30	Creggan	49	6N	6	27W	12
25	Corus	36	55N	36	58W	36	Creggs	53	35N	8	20W	12
32	Corwen	52	58N	8	21W	7	Creich	57	52N	4	19W	10
52	Corygreun Lake	51	50N	9	9W	13	Creighton	31	30N	35	25E	37
53	+ Corzola Island	42	58N	16	52E	23	Creiglingen	49	30N	10	2E	22
53	Cos, Gulf of	36	53N	27	27E	36	Creil	49	14N	2	21E	15
53	Cos Isle	36	50E	27	10E	36	Creil	46	38N	1	11W	15
53	Cosma	24	24N	106	7W	49	Crellahelm	49	7N	10	4E	22
10	Cosbade	53	21N	11	40E	21	Crella	45	21N	9	41E	31
13	Coscia Isle	39	53N	8	14E	32	Cremines	42	40N	5	3W	30
7	Cosclitz	53	51N	14	40E	24	Cremines	52	47N	12	57E	24
45	Cosenna	39	20N	16	15E	32	+ Cremona	45	8N	10	3E	31
15	Coshatia	32	50N	93	54W	48	Creney	48	20N	4	10E	15
17	Coslin	54	12N	16	11E	24	Crépy	49	35N	3	30W	15
7	Cosmoledo Group	9	35N	47	55E	42	Crezan, Loch	56	34N	5	19W	15
7	Cosne	47	24N	2	58E	15	Crezentino	45	13N	8	3E	31
19	+ Coaninas	36	30N	111	0W	49	Crezpos	40	55N	4	58W	30
46	Cosome	31	34E	63	42W	53	Crezage	52	30N	2	37W	8
53	Cospotr	24	58N	93	0E	40	Crezansae	45	1N	1	28E	16
53	Cosquin	31	4E	64	0W	53	Crezay	40	43N	3	54E	15
53	Co-sanna	30	29N	21	56N	34	Crezay	50	15N	1	54E	15
53	Cosse le Nivier	47	57N	0	55W	15	Crezeta	46	29N	9	34W	17
45	Cossel	26	7N	34	3E	43	Crezout	52	47N	0	29W	8
9	Cossel, Old	26	13N	33	57E	43	Creus, C. de	42	19N	3	22E	29
32	Cossel-cusa, El	27	26N	30	52E	43	Creusburg	51	5N	10	17E	31
40	Cossler, El	27	27N	30	57E	43	+ Creuse, Depart-					
40	Cosling	51	9N	2	55W	8	ment of	46	3N	1	58E	16
54	Cossonex	46	37N	6	31E	17	Crevacore	45	30N	8	12E	31
21	Costa Head	59	9N	3	12W	10	Crevelt	51	16N	6	33E	21
14	Costarac	44	55N	3	51E	16	Crewkerne	50	54N	2	41W	8
45	Costletown	53	47N	6	42W	12	Cricethan	53	56N	4	13W	7
30	Costurru	41	24N	22	46E	33	Criche	57	30N	2	3W	10
17	Coswig	51	51N	12	29N	24	Crichehowell	51	52N	3	5W	8
25	Cotagalita	21	15E	66	37W	53	Criclade	51	39N	1	51W	8
5	Cotagalita River	21	5E	65	55W	53	Crieff	56	22N	3	41W	9
54	Cetanes	41	51N	5	13W	30	Criol	50	0N	1	10E	13

31	Crosson	53	07N	7	24W	12	Crossen	51	07N	11	50E	24	
31	Crossen	52	4N	15	10E	24	Crossgar	54	24N	5	30W	12	
31	Crosshill	55	19N	4	37W	0	Crossin	53	52N	16	16E	24	
31	Crossmaglen	54	5N	6	36W	12	Crossmolina	54	0N	9	17W	12	
31	Crossmichael	54	50N	3	50W	9	Crossmichael	54	50N	3	50W	9	
31	Crotlingen	55	48N	21	12E	24	Croullin Isle	57	20N	5	47W	10	
31	Crouplere	45	44N	3	31E	16	Crow Head	51	37N	5	1W	11	
31	Crow Isle	51	35N	10	11W	13	Crow, I.	34	42N	85	57W	48	
31	Crow, I.	34	42N	85	57W	48	Crow Feather R.	45	56N	95	7W	47	
31	Crow River	45	6N	93	20W	47	Crowland	52	41N	0	11W	8	
31	Crowland	52	41N	0	11W	8	Crown Isle (Loo	53	37N	0	50W	7	
31	Crown Isle (Loo						Cloo)	20	2N	120	15E	35	
31	Croy	57	31N	4	0W	10	Croy, Fort	54	3N	9	49W	12	
31	Croydon	51	22N	0	7W	8	Croydon	51	22N	0	7W	8	
31	Croydon	38	15N	86	6W	47	Crua Isle	53	31N	10	13W	12	
31	Cruces	9	12E	79	40W	52	Cruces	33	2E	71	8W	53	
31	Cruces, Fort	3	28	37E	61	36W	53	Crudden	57	25N	1	54W	10
31	Crudden	57	25N	1	54W	10	Crudden Bay	57	24N	1	51W	10	
31	Crudden Bay	57	24N	1	51W	10	Crudden River	57	25N	1	50W	10	
31	Crudden River	57	25N	1	50W	10	Crudwell	51	38N	2	4W	8	
31	Crudwell	51	38N	2	4W	8	Cruick, W.	50	48N	2	36W	9	
31	Cruick, W.	50	48N	2	36W	9	Cruit Isle	55	2N	8	27W	12	
31	Cruit Isle	55	2N	8	27W	12	Crumlin	54	37N	6	13W	12	
31	Crumlin	54	37N	6	13W	12	Crummock Water	54	33N	9	18W	7	
31	Crummock Water	54	33N	9	18W	7	Crunakeely Isle	53	20N	3	58W	13	
31	Crunakeely Isle	53	20N	3	58W	13	Cruisele	46	2N	6	9W	31	
31	Cruisele	46	2N	6	9W	31	Cruvie Cas						



NAME.	LAT.	LONG.	No. of Map.	NAME.	LAT.	LONG.	No. of Map.	NAME.	LAT.	LONG.	No. of Map.
Cullacn, River	24 20N	108 0W	49	Dahab	28 35N	34 29E	43	Darmuk	38 34N	42 41E	36
Culle Port	10 12N	120 30E	40	Dahab, Djebel el.	29 38N	34 58E	41	Darmstadt (Horse)	49 52N	0 37E	32
Culla	38 53N	0 6W	20	Dahaman	35 42N	7 27W	44	Darneville	47 12N	0 20E	15
Cullahill	52 48N	7 25W	13	Daharleh	30 50N	30 46E	43	Darnley Bay	59 20N	129 30W	45
Cullan	46 34N	2 21E	15	Dahban	18 15N	42 35E	35	Daroca	41 13N	1 10W	20
Cullar	37 34N	2 41W	25	Dahlen	51 0N	6 10E	21	Darog	47 41N	18 44E	23
Cullaville	54 4N	6 37W	12	Dahmrou	28 53N	30 51E	43	Darom	51 30N	34 34E	37
Cullen	57 41N	2 51W	10	Dahwa Lake	54 1N	0 26W	12	Daroo	33 22N	60 13E	33
Cullera	31 0N	0 15W	20	Daieli	42 58N	20 23E	33	Daroo, Mountains	36 0N	45 30E	30
Cullin Lake	53 50N	9 8W	12	Daily	55 15N	4 45W	9	Darra	24 51N	67 5E	30
Cullin	52 6N	9 8W	13	Daily, New	55 15N	4 42W	9	Darra Furrang	36 4N	71 0E	30
Culoden Moor	57 30N	4 5W	10	Dair Mousa	34 15N	36 45E	36	Dartford	51 26N	0 11E	8
Cully	46 29N	6 44E	17	Dairn River	30 54N	39 40E	36	Dartmoor			
Cullybackey	54 53N	6 21W	12	Dajel	20 26N	70 10E	30	Forest	50 35N	3 56W	8
Cullyhanna	54 7N	6 34W	12	Dakashi River	36 37N	67 10E	38	Dartmouth	44 40N	63 38W	46
Culm	53 22N	18 26E	24	Dakdak	27 55N	31 36E	43	Dartmouth	50 21N	3 33W	8
Culm	50 8N	12 20E	23	Dale	56 58N	0 57E	25	Dartuch, Cape	39 56N	4 3E	29
Culmoose	53 14N	18 35E	24	Dal, River	40 40N	17 29E	26	Darun	55 23N	8 40E	23
Culmoort	55 21N	7 21W	12	Dalavich	56 15N	5 17W	9	Darivar	45 37N	17 19E	43
Culpee	22 12N	98 25E	30	Dalbeaty	54 55N	3 51W	9	Darvel	55 36N	4 17W	9
Culross	56 4N	3 37W	9	Dalburgh	57 11N	7 23W	10	Darwen	53 41N	2 30W	7
Cultra	53 26N	8 25W	13	Dalby	60 36N	12 57E	26	Dasham	36 44N	38 6E	36
Culver Cliff	50 41N	1 6W	8	Dalby Point	54 1N	4 45W	7	Dashusleber	36 50N	31 18E	36
Culver, Point	52 40E	125 8E	41	Dalchruan	56 10N	4 4W	9	Dashour	29 48N	31 17E	43
Culu F.	31 0E	61 5W	53	Dalden	51 21N	12 53E	21	Daton Isle	33 25E	18 2E	44
Culzean Cps.	55 21N	4 46W	9	Dale	58 24N	3 27W	10	Dassia	34 11N	41 50E	30
Cumamo	7 38N	61 40W	52	Dale, Fort	31 51N	86 52W	46	Dassies, F.	31 25E	24 35E	44
Cumana	10 25N	64 14W	52	Dalen	60 12N	5 53E	21	Dassow	53 54N	11 3E	21
Cumana, River	22 13N	80 17W	50	Dalen	52 41N	6 46E	18	Dasvung	49 6N	11 38E	22
Cumancielas	31 50N	103 0W	49	Dalfors	61 14N	15 25E	26	Datoburg	41 1N	75 5W	47
Cumavary, River	6 35E	63 52W	52	Dalgel	27 38N	30 45E	43	Daton Point	2 50N	110 36E	40
Cumbach	50 3N	11 27E	22	Dalgrogan	57 15N	4 48W	10	Datton Isle	0 4N	109 4E	40
Cumber	54 56N	7 12W	12	Dalhousie, Cape	70 15N	130 0W	45	Daub al Laklo	32 6N	44 47E	30
Cumberland	54 41N	2 50W	7	Dalhousie (New Brunswick)	48 4N	66 26W	46	Daud Seedy	36 57N	10 54E	44
Cumberland (Nova Scotia)	45 38N	63 46W	46	Dallas	36 44N	2 51W	29	Daude, Sedy	36 47N	4 49E	44
Cumberland (Virginia)	37 25N	78 29W	48	Dalain	35 24N	3 24E	36	Daula	31 25N	65 30W	33
Cumberland (Maryland)	39 40N	78 50W	47	Dalketh	55 55N	3 4W	9	Daula	1 53E	79 55W	52
Cumberland (Davis Strait)	66 30N	66 0W	45	Dalkey	53 17N	6 8W	13	Daula	38 28N	22 51E	34
Cumberland House	54 0N	102 35W	45	Dalkey Isle	53 17N	6 6W	13	Daula, or Jobar	35 53N	38 42E	36
Cumberland Isle (Georgia)	30 53N	81 35W	48	Dalmerip	55 49N	0 50E	25	Daus, Isle	25 0N	53 6E	38
Cumberland Mountains, Tennessee	36 20N	84 30W	48	Dalman	53 38N	8 51W	12	Dava	5 28N	95 24E	40
Cumberland River	37 71N	88 23W	41	Dalmanatia	32 49N	35 42E	34	Dava	57 27N	3 43W	10
Cumberland, Strt.	64 4N	65 0W	45	Dalmellington	55 20N	4 24W	9	Davertry	52 16N	1 0W	8
Cumbernauld	55 58N	3 53W	9	Dalnore	58 6N	4 17W	10	Daverdisse	50 1N	5 3E	19
Cumbræ Isle, Great	55 47N	4 52W	9	Dalnardoch	50 48N	4 5W	9	Davidov	50 54N	27 37E	27
Cumbræ Isle, Little	55 47N	4 55W	9	Dalnaspical	56 48N	4 14W	9	Davidsonville	36 26N	90 40W	48
Cuminstone	57 33N	2 21W	10	Dalpe	46 26N	8 45E	17	Davies	36 55N	77 24E	48
Cunnoek, New	55 21N	4 13W	9	Dalquharron	55 17N	4 41W	9	Davies	57 24N	4 6W	10
Cunnoek, Old	55 27N	4 17W	9	Dairy	55 43N	4 44W	9	Davipe	2 25N	67 56W	52
Cunn Bay	1 55E	44 30W	54	Dairy	55 7N	4 10W	9	Davis Inlet	55 50N	60 20W	45
Cunna, River	2 28E	60 12W	52	Dairymples	55 24N	4 35W	9	Davis Strait	66 0N	58 0W	45
Cuneva Mount.	4 40N	69 34W	52	Dairymple, Port.	41 10E	147 0E	41	Davison's Isle	13 0N	168 40E	1
Cuniz	50 57N	11 41E	21	Dalsert	55 44N	3 56W	9	Davy's Sound	72 0N	22 30W	42
Cunningham	41 33N	82 53W	47	Dalton	54 0N	3 11W	7	Dawrus Head	54 50N	8 36W	12
Cunon	47 28N	0 5W	15	Dalupiri Isle	10 18N	121 15E	40	Dax	43 43N	1 2W	16
Cupar	56 19N	3 0W	9	Dalvey	57 24N	3 30W	10	Dayara, M.	32 3N	4 50W	44
Cupar Angus	56 33N	3 14W	9	Dalwhinnie Inn	56 55N	4 16W	9	Dayma River	31 20E	58 0W	54
Cura	10 2N	67 27W	52	Daly, N. T.	53 11N	8 28W	13	Daymetel	39 2N	3 28W	20
Curaçao Isle	12 12N	69 0W	52	Dalya	45 28N	19 4E	23	Dayton	39 42N	84 0W	47
Curatas	0 32E	71 21W	51	Dalie	55 47N	3 50W	9	D'A Rhane River	32 32N	92 32W	48
Curatoma	33 14E	71 42W	53	Damaia	55 47N	3 50W	9	De Hilt	52 7N	5 10E	18
Curator	37 3N	14 12E	32	Damanhour	31 2N	30 30E	43	De Brack	52 59N	5 46E	18
Curimatta	6 8E	44 15W	54	Damascus				De Chats, Lake	45 30N	76 30W	46
Curische Nehrung	65 19N	20 47E	24	Damascus, or				De Freychet			
Curische Hafl	55 18N	21 0E	24	Sham	33 29N	36 25E	37	Harbour	26 30E	114 10E	41
Curibou	0 7E	62 16W	52	Damascus	41 25N	84 8W	47	De Haag	51 33N	4 44E	18
Curibakli	17 15E	45 6W	54	Damaun	32 10N	70 20E	38	De Ham	52 15N	5 21E	16
Curral River	16 55E	51 50W	54	Damaun	20 18N	72 55E	39	De Haule	53 3N	6 18E	18
Curra Lake	53 44N	9 38W	12	Dame Marie	18 35N	74 23W	50	De Hond, or Western Scheldt	51 25N	4 0E	18
Currao	31 5N	45 49E	36	Damet	45 4N	0 33W	16	De Hunse	53 20N	6 19E	18
Curragha	53 32N	8 26W	12	Damff Lake	57 30N	5 34W	10	De Kruls Schans	51 18N	4 17E	19
Curran, Lough	51 49N	10 7W	13	Danghan	36 6E	54 38E	38	De Kulder, River	52 48N	5 46E	18
Currary River	2 33E	74 0W	52	Damietta	31 16N	31 30E	43	De Maaren	52 5E	5 22E	18
Currawn Achill	53 51N	9 48W	12	Damietta	31 24N	31 50E	43	De Meden	53 26N	6 45E	18
Currens	52 12N	9 33W	13	Damm	53 25N	14 42E	24	De Pampel	52 7N	5 50E	18
Current River	36 33N	90 24W	48	Damm Lake	53 32N	14 40E	24	De Pol	52 12N	6 8E	18
Curry	54 1N	8 42E	12	Dammartin	49 3N	2 45E	16	De Witta Land	20 0E	122 0E	41
Curry	53 54N	3 19W	9	Damme	51 15N	3 17E	19	Dead Gulf	44 35N	51 40E	35
Currituck Inlet	36 30N	75 48W	48	Damme	52 32N	8 11E	21	Dead River	45 16N	69 53W	47
Currituck Sound	36 20N	75 53W	41	Dammen	54 33N	17 13E	24	Dead, River	52 30N	8 26W	13
Currofin	53 27N	8 50W	12	Dammoodah River	23 10N	88 36E	30	Dead Sea, or Bahr Lout	31 32N	35 37E	37
Currofin Lake	53 28N	8 51W	12	Dampier's Archipelago	20 30E	116 45E	41	Deakovar	45 10N	18 27E	23
Curroff	46 23N	4 33E	16	Dampier's Group	3 30E	143 40E	41	Deal	51 13N	1 23E	8
Curra River	5 33N	63 3W	52	Dampier's Strait	0 50E	131 10E	41	Deala voe	60 14N	1 12W	10
Curranaty	24 30E	55 42W	54	Dampier's Strait	6 12E	148 15E	41	Dearbom Port	42 0N	87 38W	47
Curruhy River	20 48E	53 22W	54	Damsdorf	54 4N	10 20E	25	Dear River	53 30N	1 13W	7
Curupity	27 3E	88 20W	54	Damsville	57 16N	10 14E	25	Dease's Inlet	70 40N	153 20W	45
Curusatta	5 2E	71 17W	52	Damville	48 53N	1 4E	16	Deba	43 16N	2 23W	29
				Damusquini River	3 36N	68 15E	62	Debalpoor	30 46N	73 50E	39
				Dan	31 53N	34 51E	37	Debelza	43 5N	25 31E	31
				Dan Lough	53 4N	6 30W	13	Deben			

# BLACK'S GENERAL ATLAS.

LAT. LONG. No. of Map.			NAMES.			LAT. LONG. No. of Map.			NAMES.			LAT. LONG. No. of Map.			NAMES.			LAT. LONG. No. of Map.		
38 34N	42 41E	36	Delderbroek	52 10N	6 30E	18	Despot Iniluk	41 38N	24 13E	33	Disappointment									
(Horse)	40 32N	22	Delen, Lake	61 50N	16 45E	26	Despoto Dagh	41 22N	24 56E	33	Ile (Ankland									
	47 12N	15	Delendeh	30 27N	37 42E	36	Desau	51 48N	12 19E	24	Group)	50 44E	165 50E	41						
ay	40 20N	45	Delfin, Pta.	43 06	64 20W	51	Desterra, N. S. do	27 30E	48 18W	54	Disbachil	35 30N	24 49E	33						
	41 13N	23	Delfino, Castel	44 33N	7 5E	31	Detern	53 13N	7 46E	21	Dischingen	40 41N	10 23E	22						
	47 41N	23	Deiff	52 0N	4 21E	18	Detmold	51 55N	8 52E	21	Disco, Isle	60 30N	54 30W	45						
	51 36N	37	Delgada, Point	42 50E	63 35W	53	Detroit	42 22N	83 16W	46	Diana	55 31N	28 3E	27						
	35 22N	38	Delgada, Point	30 45N	193 35W	49	Dettelbach	49 49N	10 9E	22	Dis	52 23N	1 6E	8						
ountains	36 0N	36	Delgada, Point	19 53N	96 24W	49	Dettingen				Dissa	37 45N	4 25E	26						
	24 51N	36	Delgado, Cape	10 30E	40 40E	42	(Aargau)	47 34N	8 13E	17	Dissentia	46 43N	8 51E	17						
rang	30 4N	31	Delgany	63 0N	6 7W	13	Detz	44 17N	22 37E	33	Distington	54 35N	3 35W	7						
	51 26N	8	Delhi	20 0N	77 14E	30	Deurne	51 27N	5 40E	18	Distriana	42 17N	6 13W	20						
	50 35N	8	Delhi (New York)	42 10N	74 55W	47	Deux Pons, or				† District, North									
	44 40N	46	Dell	3 30N	98 50E	40	Zweybrucken	49 15N	7 23E	22	(C. Breton Isle)	46 20N	61 8W	46						
	50 21N	8	Dell Kamtehil,				Deva	45 22N	22 53E	23	† District, North-									
Cape	50 56N	29	River	43 2N	27 25E	33	Devar Isle	45 25N	5 37W	9	east (C. Breton									
	50 29N	25	Dellhaba	30 51N	42 16E	36	Devokful	42 20N	25 57E	33	Ile)	46 20N	60 40W	46						
	45 37N	43	Dellkhasi	32 0N	37 5E	36	Devold	30 26N	35 15E	36	† District, South									
	56 36N	9	Dellkhal	30 23N	30 28E	36	Devoldiers	47 21N	7 15E	17	(C. Breton Isle)	45 37N	61 4VW	46						
	53 41N	7	Dellkil Kileh	41 40E	32 40E	36	Deventer	52 15N	6 9E	10	Dittshelm	49 56N	7 57E	22						
er	36 44N	36	Dellmazar	30 42E	53 3E	36	Devil's Bridge	52 2N	3 52W	8	Ditto	34 32N	96 43W	40						
	29 48N	43	Dellore	2 25E	63 25W	54	Devil's Glen	53 2N	6 8W	13	Diù Fort and Isle	20 12N	71 4E	29						
	33 25E	44	Dellale, Cape	51 40N	144 0E	35	Devil's Noce	51 20N	115 50W	45	Diurness	58 34N	4 44V	10						
	34 11N	44	Dellale, Cape	51 30N	18 25W	24	Devizes	51 22N	1 53W	8	Diurness Loch	58 35N	4 47W	10						
	31 25E	44	Delverance, Cape	11 20E	154 45E	41	Devil	37 18N	33 49E	36	Divassa	45 8N	16 21E	23						
	53 54N	21	Dell	58 30E	6 24W	10	Devol	40 40N	20 50E	33	Divony	48 25N	19 24E	23						
	40 0N	22	Dell Abbas	34 7N	44 42E	36	† Devon, North				Dives	45 18N	0 6V	13						
	41 1N	47	Dellis, or Todol	36 40E	3 54E	44	(Barrow's Strait)	75 50N	85 0W	45	Divilian Isle	54 5N	10 0W	12						
	2 50N	40	Dellmore	59 10E	6 40W	10	Devon, River	56 7N	3 50W	9	Divis	54 36N	6 2W	12						
	0 4N	40	Delly-joon	34 11N	50 20E	30	Devonport	50 23N	4 0W	8	Divrigl	39 25N	38 5E	36						
akle	32 6N	36	Delos, Isle	37 26E	25 16E	34	† Devonshire	50 44N	3 43W	8	Dixmude	51 2N	2 52E	19						
y	36 37N	44	Delphi	40 32E	86 37W	47	Dewanee	31 55N	44 50E	36	Dixon's Entrance	54 30N	132 0W	45						
edy	36 47N	44	Delphi	38 31N	22 29E	34	Dewabury	53 42E	1 37W	7	Djan Ana, Itas	40 58N	66 55E	35						
	31 25N	38	Delphi, Mount	37 27N	23 50E	34	Dexter	42 22N	84 W	47	† Djannickili	41 0N	37 0E	36						
	1 53E	52	Delsperg	47 31E	7 21E	17	Dey Peer	37 20N	47 59E	38	Djebal	34 10N	35 44E	37, 36						
	38 28N	34	† Delta	31 15N	31 0E	43	Deygloom	35 14N	47 23E	38	Djebal	30 40N	35 35E	43						
y	44 40N	14	Delvin, C. T.	53 36N	7 2W	12	Deynoor	35 16N	46 82E	38	Djebal	30 50N	48 20E	28						
obar	35 53N	36	Delviniaki	30 55N	20 33E	33	Deynese	50 50N	3 31E	19	Djebel	28 9N	33 49E	43						
	25 8N	38	Delvino	30 54N	20 10E	33	Deysoore	25 27E	68 4E	30	Djebel Agrib	28 10N	32 57E	43						
	5 28E	40	Demak	6 58E	110 40E	40	Dzia	46 30E	22 94E	23	Djebel Abou									
	57 27N	8	Demarcation Point	69 44E	141 0W	45	Dhawalagiri	30 31E	35 34E	43	Djemgia	29 35N	32 0E	43						
	52 16N	8	Demawend, Peak	35 40E	52 10E	36	Mountain	28 55N	63 10E	39	Djebel Abad	28 46N	56 40E	38						
art	45 40E	39	Dembarri	18 10E	28 50E	42	Dhebbey	33 53N	35 30E	37	Djebel Faratoul	28 50N	34 5E	43						
	50 1N	19	Demba, Lake	12 0E	37 40E	42	Dhierberia	44 37N	4 47E	16	Djebel Gebel	29 0N	31 16E	43						
ile	50 54N	27	Demer, River	51 5N	4 24E	19	Dhoba	26 35N	36 45E	35	Djebel Hamieh	26 54N	30 4E	43						
	36 26E	48	Demerara, River	6 32E	58 11W	24	Dholpoor	26 40N	77 48E	30	Djebel Tit	29 48N	33 2E	43						
	36 55N	48	Deminn	53 50N	13 1E	51	Dhu Lough	52 40N	9 19W	13	Djebeyha	32 7N	36 10E	37						
	87 24N	10	Demircep	41 12E	22 12E	33	Dhu Loch	56 14N	4 58W	10	Djeboul	35 50N	37 34E	36						
	2 25N	52	Demirghier	42 17N	24 56E	33	Dhu, Lake	53 40N	9 42E	12	Djedou	31 59N	34 49E	37						
it	66 0N	45	Demir-hissar	41 14N	23 27E	24, 25	Dhu, Superior	50 34N	4 50E	19	† Djedour	33 16N	36 18E	37						
nd	13 0N	1	Demmar	34 17E	51 13E	38	Diableretz	46 18N	7 10E	17	Djemilah	36 6N	5 41E	44						
ad	54 50N	12	Demnia	49 35N	24 5E	23	Diadin	39 23E	43 44E	36	Djeneril	41 4N	22 53E	33						
	43 43N	16	Demopolis	32 30N	67 50W	48	Diala, River	33 40N	44 14E	36	Djerah, or Kernal	32 20E	36 6E	37						
er	32 3N	4	Den Berg	52 16N	4 54E	18	Diamant	14 25E	60 58W	50	Djera River	31 30N	35 41E	37						
st	31 20E	54	Den Hiltzert	51 4N	4 23E	18	Diamant, Ft.	44 28E	8 56E	31	Djear Erkene	41 28E	26 30E	33						
river	30 42N	47	Den Hook	51 19N	3 47E	18	Diamond	39 41N	90 7W	47	Djezaze, or Jehaz	39 17N	35 59E	37						
	52 7N	18	Denbigh, Cape	53 11N	3 23W	7	Diamond Point	5 15E	97 45E	40	Djiddah	21 56N	39 25E	35						
Lake	52 52N	46	Denbigh, Cape	64 15E	161 20W	45	Diaplo	39 46N	19 35E	34	Djinoava	36 39N	22 23E	34						
st	45 30N	46	Denidghishiro	53 6N	3 22W	7	† Diarbekir	37 45N	40 0E	36	Djio Andyn	33 49N	36 30E	37						
	26 30E	41	Denoh	56 20N	3 11V	9	Diarbekir	37 45N	40 0E	36	Djokjo Kerta	7 50E	110 22E	40						
	51 35N	18	Dender, River	51 3N	4 16E	19	Dias	32 0E	68 23W	53	† Djolan	3 50E	35 45E	37						
	52 15N	18	Dendera	26 10N	32 42E	43	Diatkovo	56 2N	32 45E	27	Djunaka	42 3N	23 20E	36						
	53 3N	18	Dendermondo	51 3N	4 6E	19	Diba	31 41N	35 59E	37	Djura	40 36N	14 57E	23						
	50 3N	18	Dendour, Shek	23 20N	32 48E	43	Dibble, Lake	14 30N	1 45E	42	Dmitriev	52 10N	35 21E	28						
	52 30E	41	Denbeibe	33 25E	33 51E	37	Dibra, Inferior	41 32N	20 44E	33	Dmitrievsk	56 0E	39 54E	27						
	26 30E	41	Denekino	66 10E	68 20E	35	Dibra, Superior	41 25N	20 43E	33	Dmitrievskoe	52 51N	37 51E	28						
	51 35N	18	Dengis, Lake	30 7N	64 6E	36	Dick, Great	54 3N	8 54E	25	Dmitrievskoe	52 46N	47 51E	28						
	52 15N	18	Denliolm	55 27N																





No. of Map.	NAME.	LAT.	LONG.	No. of Map.	NAME.	LAT.	LONG.	No. of Map.	NAME.	LAT.	LONG.	No. of Map.
12	Dunloy	55 0N	6 25W	12	Eauze	43 51N	0 5E	16	Ehingen	40 18N	0 44E	22
13	Dunluce	55 13N	6 20W	1	Ebbelkke	55 57N	11 20E	55	Ehleadorf	54 20N	10 54E	25
12	Dunluce, Cape	55 13N	6 34W	12	Ebel, Isle	55 30N	10 9W	25	Ehrenburgh	52 43N	8 40E	21
9	Dunmanus Bay	51 31N	9 42W	13	Ebeltoft	56 12N	10 42E	25	Ehrendingen	47 30N	8 20E	17
12	Dunmanway	51 43N	9 4V	13	Ebeltoft Bay	56 10N	10 38E	25	Ebenstock	50 30N	12 30E	22
9	Dunmoon	55 57N	4 55W	9	Eberbach	40 30N	7 47W	47	Eelichstadt	40 53N	11 10E	22
19	Dunmore	52 11N	6 50W	13	Eberbach	49 27N	8 50E	22	Eelderstedt	54 11N	9 50E	25
46	Dunmore	53 37N	8 43W	12	Ebermanstadt	49 44N	11 9E	22	Eelg	29 58N	54 26E	38
9	Dunmore (Cantire)	55 50N	5 31W	9	Ebersbach	47 52N	10 30E	22	Eelg, Island	50 51N	6 10W	9
41	Dunmore Head	52 5N	10 31W	13	Ebersfeld	50 4N	10 59E	22	Eel, Loch	50 51N	5 17W	9
40	Dunmore Head	54 8N	5 52W	12	Eberswalde	52 51N	13 44E	24	Ella Mountain	44 44N	34 25E	28
47	Dunmore Park	52 42N	7 15W	13	Eberfalsa	40 13N	24 42E	23	Eelden	54 16N	11 10E	26
10	(Kilkenny)	52 42N	7 15W	13	Ebhigen	40 13N	9 2E	22	Eelden	55 35N	2 42W	9
12	Dunmurray	54 33N	6 1W	12	Ebia	46 50N	0 26E	17	Eelke	38 13N	41 49E	36
12	Dunnalong	54 56N	7 26W	12	Ebnath	47 16N	9 6E	17	Eellenburg	51 27N	12 38E	24
12	Dunnamanagh	54 53N	7 19W	12	Eboe	55 49N	7 3E	42	Eellend	56 53N	5 24W	0
12	Dunnet	58 36N	3 20W	10	Ebrach	49 49N	10 35E	22	E Elmauks	34 20N	64 30E	38
12	Dunnet Bay	58 36N	3 25W	10	Ebrach, Hurg	49 49N	10 50E	22	E Elmansu River	44 44N	39 58E	28
12	Dunnet Head	58 41N	3 21W	10	Ebrach, Raithe	49 46N	11 2E	22	Eelobroot	31 57N	35 10E	37
33	Dunning	50 19N	3 34W	9	Ebrach Reiche, It.	49 49N	10 59E	22	Eelohoven	51 25N	5 29E	10
15	Dunnoose Point	50 36N	1 12W	9	Ebro	40 42N	0 52E	29	Eelersdal	64 10	10 22E	26
37	Dunn's Lake	59 20N	81 40W	40	Ebsdorf	53 2N	10 27E	21	Eelriedel	47 7N	8 42E	17
0	Dunston	41 10N	77 30W	47	Ebsen, Isle	41 37N	8 44E	31	Eelrich, River	46 28N	11 22E	23
9	Dunowring Head	52 13N	10 20W	13	Ecelesfehan	55 5N	3 15W	9	Eelrich	50 24N	10 13E	22
37	Dunree	55 12N	7 32W	12	Eceleshall	53 21N	1 33W	7	Eelrich	50 59N	10 20E	21
35	Dunrobin Castle	57 50N	3 58W	10	Eceleshall	52 51N	2 15W	8	Eelrich	48 38N	11 40E	22
30	Dunroscailh	57 11N	3 56W	10	Eechallens	46 30N	6 58E	17	Eelrich	40 43N	30 53E	20
38	Dunscore	55 10N	3 40W	9	Eehota	34 2N	85 8W	40	Eelrich	51 33N	12 46E	24
10	Dunse	55 47N	2 31W	9	Echt	57 0N	2 30W	10	Eelrich	54 0W	12 46E	24
9	Dunseverick, Cape	54 14N	0 25W	12	Echter	52 53N	5 40E	18	Eelstrup	55 58N	0 7E	25
10	Dunsof	54 17N	5 36W	12	Echternach	49 50N	0 22E	10	Eekaterinograd	43 43N	44 11E	20
44	Dunsoaghlin	53 31N	6 32W	12	Eclja	37 32N	5 3W	30	Eekateriniek	50 10N	52 0E	27
17	Dunsky Castle	54 50N	5 5W	9	Eckartsberg	51 0N	11 32E	24	Eekateriniek	48 6N	40 45E	28
23	Dunstable	51 53N	0 31W	8	Eckernford	54 29N	9 49E	25	Eekaterinoslav	48 27N	35 1E	20
23	Dunster	51 10N	3 25W	8	Eckersford	54 30N	9 52E	25	Eekatoot	49 42N	64 17E	38
33	Dunston	52 46N	2 6W	8	Eclaven	54 30N	9 52E	25	Eeke	57 12N	18 21E	20
13	Dunstrye	55 43N	3 25W	9	Eckford	55 32N	2 27W	9	Eeke	43 40N	103 40E	35
13	Duntelechak, Loch	57 20N	4 17W	10	Eckington	52 3N	2 5W	8	Eekerberga	56 48N	15 24E	26
13	Duntron Castle	56 8N	5 35W	9	Eckmühl, or				Eekersela	64 27N	19 20E	26
48	Dunroon Castle	55 20N	4 45W	9	Eeggmühl	40 47N	12 4E	22	Eekesjo	57 31N	15 6E	20
33	Dunvegan Head	57 31N	6 41W	10	Eele	52 14N	6 44E	10	Eekhinos	38 54N	22 41E	34
33	Dunwich	52 16N	1 37E	8	Eelcoo	51 12N	3 34E	19	Eekholm	20 32N	31 45E	43
23	Dupel	54 56N	9 43E	25	Eelose	45 29E	5 16E	10	Eeklees	31 1E	52 46E	38
28	Duppin	55 3N	5 0W	9	Eecomoy	47 49N	0 17E	15	Eekliofen	48 22N	12 20E	22
33	Dura (Cabal)	33 20N	64 28E	38	Eecossais, B.	10 20N	69 40W	50	Eekna	50 58N	23 35E	27
27	Durango	26 0N	104 30W	49	Eeculis	49 19N	1 29E	15	Eekotrovska	47 33N	32 13E	27
28	Durango	43 7N	2 40W	29	Eecouliu Rocks	49 20N	1 50W	15	Eekron	31 53N	34 45E	37
31	Durango	24 20N	103 38W	49	Eeda, I.	59 12N	2 40W	10	Eeksende	36 22N	29 25E	36
34	Duranno	43 54N	7 16E	31	Eedam	52 32E	5 1E	18	Eelaach	47 35N	8 36E	17
44	Durasno	22 32N	103 38W	40	Eedam, Isle	4 56E	118 3E	40	Eelagh	55 10N	7 40W	12
1	Duravel	44 30N	1 3E	16	Eeddas, Iir	28 39N	33 23E	43	Eelamira	35 54N	39 15E	30
24	Durawut	33 22N	66 38E	30	Eedvava, River	5 33N	67 53W	52	Eelands	31 23E	20 20E	44
22	Durazoo	41 17N	19 27E	33	Eedderaciylia	58 20N	3 4W	10	Eeland Fountain	33 50E	23 55E	44
8	Durbungah	26 16N	86 0E	39	Eedleston	55 42N	3 14W	9	Eeland Valley	30 47E	22 50E	44
45	Durbuy	50 20N	5 26E	19	Eeddy Isle	53 12N	8 59W	13	Eelandarug	34 9E	21 50E	44
19	Durekheim	49 26N	8 12E	22	Eeddystone Light				Eelaplonista	36 10N	22 56E	34
10	Durdal	46 15N	2 41E	16	Eed House	50 10N	4 17W	8	Eel Arachic, River	35 13N	6 11W	44
16	Dureah Shih	30 47N	70 30E	38	Eeddyville	36 59N	67 54W	40	Eelard	36 16N	37 5E	36
10	Durek, River	40 50N	35 0E	36	Eede	52 4N	5 41E	18	Eelba, Isle	42 47N	10 18E	31
19	Duron	50 50N	6 26E	21	Eedoforsen	56 15N	20 52E	26	Eel Han	9 7N	68 28E	52
13	Durgan	41 7N	35 4E	36	Eede's Land	29 30E	115 30E	41	Eelbe, Mouth of	53 54N	9 0E	25
10	Durgee	30 15N	68 21E	39	Eeden Land	34 19N	36 4E	37	Eelberfeld	51 16N	7 12E	21
10	Durguti	38 34N	27 50E	36	Eeden	54 44E	5 46W	12	Eelberton	54 3N	62 53W	40
10	Durham	54 43N	1 45W	7	Eeden, River	54 55E	2 49W	7	Eelbes, Kr.	34 14E	21 47E	44
31	Durham (Upper Canada)	54 47N	1 34W	7	Eedenbridge	51 13N	0 3E	8	Eelbing	54 20N	10 25E	24
12	Duriedoer	55 19N	3 45W	9	Eedenderry	53 21N	7 2W	13	Eelbroux Mount	43 2N	42 48E	28
23	Duriedor	49 0N	8 31E	22	Eedenkille	57 32N	3 30W	10	Eelburg	52 27N	5 40E	18
21	Durmoor	48 57N	8 51E	22	Eedenon	36 3N	76 44W	40	Eelbuz Mountains	30 25N	50 30E	38
9	Durmond Point	29 2E	51 45E	44	Eeden, River	51 7N	9 33E	21	Eelchanka	54 40N	40 11E	27
18	Durford Fort	1 0E	42 10E	44	Eedou	24 50N	39 53E	43	Eelchanka	52 36N	45 40E	28
18	Durr	31 8N	50 9E	38	Eedou's Land	17 30N	21 0E	1	Eelchanka	51 50N	46 20E	28
41	Durra	35 38N	2 25W	10	Eedgumba Bay	20 10E	140 15E	41	Eelchie	38 32N	2 8W	29
41	Durra	57 4N	2 25W	10	Eedgum	33 46N	81 55W	48	Eelchie	38 15N	0 44W	29
41	Durra	57 4N	2 25W	10	Eedgawa	51 36N	0 17W	8	Eelchingen	48 29N	10 6E	22
44	Dursey Isl.	51 36N	10 13W	13	Eedgworthtown	53 42N	7 34W	12	Eelida	38 29N	0 51W	29
23	Durial	47 40N	0 15W	15	Eedhatak	55 27N	66 10E	27	Eelde, River	53 24N	10 48E	21
8	Durven	39 50N	36 16E	36	Eedhanchory	57 16N	2 53W	10	Eelde, River, New	53 10N	11 12E	21
21	Dusan	34 93N	4 6E	44	Eedburgh	55 57N	3 11W	9	Eelden	51 58N	5 51E	18
53	Duscha	40 41N	31 3E	36	Eed County	55 53N	3 17W	9	Eelderton	57 49N	4 8W	10
53	Dusky Bay	45 30N	166 20E	41	Eedington	44 51N	68 40W	47	Eeldjile	33 39N	36 24E	37
49	Dusseldorf	51 13N	0 46E	21	Eedlr	34 26N	41 0E	36	Eele	6 18N	71 32W	52
49	Dussen	51 44N	4 57E	18	Eedlsto, River	32 20N	80 27W	48	Eele, River	44 10N	74 30E	35
21	Dustee, or Bhigwir	25 43N	61 39E	38	Eedlp	35 55N	36 45E	36	Eel Ekkebl	33 0N	4 30W	44
12	Dustgeer, Peer	25 43N	60 46E	38	Eedmondbyers	54 51N	1 50W	7	Eel Ekseif Wells	25 3N	5 4W	44
9	Dusing	33 3N	64 44E	38	Eedmonton	51 38E	0 4W	8	Eeleni, Cape	35 10N	32 27E	36
12	Dusano	52 30N	17 51E	24	Eedna	55 30N	2 25W	9	Eelenovsk	56 50N	58 40E	27
21	Dutch Gut	8 30E	123 40E	40	Eedolo	46 14N	10 14E	31	Eelphant Isle	51 15E	55 40W	1
10	Duthel	57 19N	3 43W	10	Eedrenos River	40 4N	20 52E	86	Eelphant River	26 45N	30 25E	44
10	Duteash	25 46N	78 27E	39	Eedrigton	55 47N	2 4W	9	Eelipha	38 30N	22 51E	34
94	Duvno	43 46N	17 17E	33	Eedward Pr.	44 3N	77 30W	46	Eelictot	49 49N	0 29W	15
8	Dva Brata	40 52N	40 49E	28	Eedward, Pt. C. St.	37 0N	70 43W	48	Eelithera, or			
40	Dverberg	59 10N	15 32E	26	Eedwards, Fort	40 16N	91 27W	47	Eelithera, Isle	25 10N	76 15W	50
9	Dvergelved	57 20N	10 22E	25	Eedwardsville	38 40N	80 51W	47	Eelven-point It.	36 28N	50 43W	48
42	Dvina, River	64 8N	41 50E	27	Eedzell	56 50N	2 42W	9	Eel Pyrae	32 16N	4 46W	44
					Eeldo	53 7N	6 3E	18	Eel Fees, River	31 45N	8 7W	44
					Eeloni	53 14N	6 25E	18	Eel Frankby	60 29N	17 45E	26
					Eeloni, Isle	55 10N	11 40E	25	Eelifros	62 1N	14 40E	26

Curischo Neering	55	11N	21	0E	24	Danne Marie	11	35N	74	25W	50	Western Scheldt	51	25N	1	0E	18
Curischo Haaf	55	11N	21	0E	24	Danet	45	4N	0	31W	18	De Hune	53	20N	6	10E	18
Curliuco	0	7E	62	16W	52	Danuff Lako	57	30N	5	34W	10	De Krula Scheldt	51	18N	4	17E	19
Curinehaki	17	15E	45	61W	51	Danhang	36	6N	64	30E	30	De Kuinder, River	52	48N	5	46E	18
Curmati River	16	55E	51	50W	54	± Dainletta	31	16N	31	30E	43	De Maaren	52	5N	5	22E	18
Curra Lako	53	44N	9	36W	12	Dainletta	31	24N	31	50E	43	De Moden	53	26N	6	45E	18
Currafo	31	5N	45	49E	36	Datum	53	25N	14	42E	24	De Painpel	52	7N	5	50E	18
Curragha	53	32N	6	26W	12	Datum	53	25N	14	42E	24	De Pol	52	12N	6	6E	18
Currao, Lough	51	49N	10	7W	13	Damm Lako	53	32N	14	40E	24	± De Witte Land	52	0E	122	0E	41
Currao, River	2	33E	74	0W	52	Dammartin	49	3N	2	45E	15	Dead Gulf	44	35N	51	40E	35
± Currawn Achil	53	51N	0	48W	12	Damme	51	15N	3	17E	19	Dead River	45	16N	69	53W	47
Currens	52	12N	0	33W	13	Damme	52	32N	8	11E	21	Dead, River	52	30N	8	26W	13
Current River	36	33N	90	24W	48	Damme	54	33N	17	13E	24	Deaf Sen, or					
Curry	54	1N	8	42W	12	Dammoodah River	23	10N	88	36E	30	Hahr Lout	31	32N	35	37E	37
Currie	55	54N	3	10W	9	Dampier's						Deakovar	45	11N	10	27E	23
Currituck Inlet	30	30N	75	48W	48	Archipelago	20	30E	116	45E	41	Deal	51	13N	1	23E	8
Currituck Sound	30	20N	75	53W	48	Dampier's Group	3	30E	143	40E	41	Deals voo	60	14N	1	12W	10
Currofin	53	27N	8	50W	12	Dampier's Strait	0	50E	131	10E	41	Dearbourn Fort	42	0N	67	33W	47
Currofin Lako	53	28N	8	51W	12	Dampier's Strait	6	12E	148	15E	41	Dearn River	53	30N	1	13W	7
Currtill	46	23N	4	33E	16	Damsdorf	54	4N	10	20E	25	Deaso's Inlet	70	40N	155	20W	45
Curant River	5	33N	63	3W	52	Damsig	57	16N	10	14E	25	Deba	43	16N	2	23W	20
Curiguaty	24	30E	55	42W	54	Damville	48	53N	1	4E	15	Debalpoor	30	46N	73	50E	30
Curunby River	20	46E	53	22W	54	Damusquini River	3	30N	68	15W	52	Debeliza	43	5N	25	34E	33
Curupaty	27	3E	50	28W	54	± Dan	31	53N	38	51E	37	Deben, River	51	59N	1	21E	8
Curusatan	5	2E	71	17W	52	Dan Lough	53	4N	6	20W	13	Debenlian	52	14N	1	10E	8
Curusi	29	54E	58	15W	53	Danaghmore	52	35N	6	12W	13	Dobey	57	34N	53	42E	27
Curutilla	25	27E	50	5W	54	Danakra	37	50N	39	41E	36	Dobretzin	47	32N	21	38E	23
Curutiba River	25	46E	52	12W	54	Danbury	51	42N	0	34E	0	Deceatur	33	45N	84	31W	46
Curutton	31	25N	67	26E	38	Danbury	36	18N	79	50W	48	Deceatur	33	45N	84	31W	46
Cushendall	55	5N	6	51W	12	Dande	8	20N	43	50E	42	Dechlin	53	18N	36	0E	26
Cushendun Bay	55	7N	8	2W	12	Dande	8	15E	13	4E	42	Dee	52	0N	166	0E	1
Cussano	53	22N	8	46W	13	Dandridge	35	57N	83	31W	48	Deegendorf, or					
Cusset	46	8N	3	27E	16	Danenberg	53	8N	11	2E	26	Deggendorf	48	48N	12	54E	22
Cussy	47	27N	4	2E	15	Danesfort	52	34E	7	12W	13	Dee	46	58N	21	50E	23
Custrin	52	37N	14	36E	24	Dang	35	24N	50	16E	36	Deedington	51	59N	1	20W	8
Cutaco River	14	20E	16	40E	42	Danganstown	52	20N	7	0W	13	Deedham	42	13N	71	15W	47
± Cutch	20	45N	68	20E	38	Dange	46	57E	0	25E	15	Deedling	52	50N	10	12E	21
± Cutch	23	10N	69	50E	39	Danger Point	34	42E	19	20E	44	Dee Meedor	53	7N	6	56E	18
Cuteh, Gulf of	22	45N	70	0E	39	Dangerous						Dee River	53	54N	6	20W	12
Cuteh, Runn of	23	55N	70	0E	39	Archipelago	15	0E	147	0W	1	Dee River	54	46N	4	5W	9
Cuterias	11	56E	62	50W	54	Dangye	51	40N	0	53E	8	Dee River	57	8N	2	5W	10
Cutigliana	44	6N	10	44E	31	Danielqui	36	6E	70	57W	53	Dee, River	53	12N	3	2W	7
Outro	39	7N	16	56E	32	Daniel, Port	48	8N	65	2W	46	Deel River	54	6N	9	13W	12
Cutsamona K.	57	23N	2	37W	10	Dan'ellen	54	8N	22	27E	24	Deer	57	31N	0	20W	8
Cutwa	23	40N	68	5E	39	Danlen	44	34N	20	14E	33	Deer	57	31N	0	20W	8
Cuvier, Cape	23	55E	113	12E	41	Danlen	47	21N	7	50E	17	Deer	57	31N	0	20W	8
Cuvilly	49	33N	2	42E	15	Danilovka	50	12N	40	13E	27	Deer, Isle	40	25E	62	11W	53
Cuyo	45	54N	0	45E	31	Dankov	53	17N	39	6E	38	Deer Lako	57	0N	102	5W	45
Cuxac	43	23N	2	18E	46	Dannaoe	66	8N	12	35E	26	Deerfield	41	5N	81	17W	47
Cuxhaven	53	53N	8	42E	21	Dannemarie	47	37N	7	7E	15	Deerness River	58	59N	2	43W	10
Cuyaba	15	36E	56	5W	54	Dannemolne	47	54N	3	54E	15	Dees	47	8N	23	47E	23
Cuyaba, or St						Dannoo	19	59N	72	45E	30	Deesa	52	18N	72	12E	39
Louren'o River	17	47E	57	40W	54	Danto	13	30N	45	30E	35	Deetz	52	33N	11	40E	24
Cuyana River	7	33E	62	40W	59	Dantzic, Gulf of	54	50N	19	12E	24	Deffance Fort	41	15N	84	23W	47
Cuyo Isle	11	0N	121	5E	40	Dantzic	54	21E	18	30E	24	Degana	43	5E	5	47W	30
Cuzco	13	30E	71	20W	52	Danville	37	27N	79	40W	48	Degerfors	64	17N	19	47E	26
Cwlingwill	51	53N	4	21W	8	Danville	37	33E	84	43W	48	Deghirman	42	1N	26	26E	33
Cylenne	37	57N	21	11E	34	Danville	40	8N	67	55W	47	Degnizil	37	50N	29	17E	36
Cyprus Isle	35	0N	33	20E	35	Danville	42	35N	77	51W	47	Deh Douna	35	31N	56	49E	38
Czakova	45	20N	21	15E	23	± Danube	47	55N	0	20E	22	Deh Keir	28	30N	54	30E	31
Czakur	47	25N	18	26E	23	Danube River	45	30N	29	42E	38	Deh Koondoo	33	63N	60	42E	38
Czarnikow	52	53N	16	34E	24	± Danube, Lower	48	40N	12	55E	22	Deh Minalr	28	26N	53	21E	38
Czarnowo	53	8N	18	16E	24	± Danube, Upper	48	5N	10	33E	22	Deh Shaleh	31	30N	55	20E	38
Czaslan	49	54N	15	25E	23	Dauous, or Thavas	37	20N	28	48E	36	Deh Zungee	34	47N	67	1E	39
Czemplin	52	8N	16	43E	24	± Daoudputra	29	0N	72	0E	39	Dehama	32	33N	36	7E	30
Czenstochau	50	49N	19	7E	28	Daoutleh	28	8N	30	49E	43	Dehee Nou	35	28N	62	57E	38
Czepedlak	45	44N	17	30E	23	Dauou	38	4N	23	57E	34	Dehemleh	24	45E	32	56E	43
Czernalora	49	26N	16	31E	23	Dnoulas	43	20N	4	22W	15	Deligang	23	16N	72	52E	39
Czichen	54	7N	22	16E	24	Dnphin	30	18N	68	13W	48	Deh Akoon	32	26N	65	39E	30
Czorani	44	51N	26	35E	33	Daphne	36	57N	22	31E	34	Deh Derveshan	31	31N	64	8E	31
Czortkow	49	0N	25	54E	23	Daphne	36	1N	23	36E	34	Deh Doosdan	31	48N	60	53E	38
Czucz	49	24N	18	41E	23	Dar el Helda	33	27N	7	46W	44	Deh Nou	38	7N	68	11E	38
						± Dar Fur	14	0N	27	0E	42	Delien	34	25N	51	57E	38
						Dara	37	10N	40	41E	36	Delinon	32	35N	66	45E	38
						Dara, Gulf	37	33N	23	16E	34	Dehnumuk	35	15N	52	58E	38
						Darn, River	31	16E	35	30E	37	Dehook	33	54N	58	10E	38
						Darahgerd	29	0N	54	38E	38	Deidas	30	47N	60	50E	38
						Daraha, River	0	18N	65	11W	52	Deinhof	49	22N	11	35E	22
						Darakul	25	35E	29	35E	43	Deir Aatyah	33	56N	36	57E	37
						Darampoory	12	7N	78	9E	39	Deir Aboufanah	27	51N	39	45E	43
						Daraporium	10	45E	77	33E	39	Deir Aouan	34	3N	35	51E	37
						Darda	45	40N	18	42E	23	Deir el Akhmar	34	6E	36	14E	37
						Dardanelles, or						Deir el Akul	32	51N	44	55E	36
						Hellespont Strait	40	12N	26	30E	33	Deir el Kanmar	33	42N	35	37E	37
						Darem Berk	32	44N	8	35W	44	Deir Lowz	33	62N	35	40E	37
						Darent	51	25N	0	13E	8	Deir Menlud	29	22N	31	19E	43
						Darfo	45	53N	10	12E	31	Deir Saferan	37	34N	40	38E	36
						Darical	36	54N	2	57W	29	Deirode	51	27N	9	50E	21
						Daricn	32	23N	81	29W	48	Deirout	31	13N	30	36E	43
						Darica, Gulf	9	20N	77	15W	52	Dejberlund	55	56N	8	30E	25
						Darluna	37	5N	41	30E	36	Dejdel	26	45N	54	32E	38
						Darkelmen	54	22N	21	60E	24	Del Rey, River	4	56N	8	55E	42
						Darling, River	33	40E	140	20E	41	Delagoo llay	26	10E	32	45E	44
						Darlington	4										



tern Scheldt	51 25N	1 0E	18	Denmark	52 34N	35 35E	37	Dionatio	43 53N	11 32E	31	Dough	44 45N	6 17W	12
ino	53 20N	6 10E	10	Denna	32 34N	13 50E	24	Dionatio	41 46N	42 11E	36	Dough	55 14N	7 51W	12
ils Schlaus	51 16N	4 17E	10	Dennevizt	51 50N	13 50E	24	Diedaeken	54 32N	21 41E	24	Doak	32 45N	89 50W	41
inder, River	52 48N	5 46E	18	Dennokeonye	45 11N	21 52E	23	Didy	37 37N	30 10E	37	Doan	16 50N	52 20E	35
aren	52 56N	5 22E	10	Denny	50 2N	3 54W	0	Didam	37 27N	23 11E	34	Doan, Sl.	54 50N	6 30W	12
eden	53 20N	6 45E	10	Denouny	32 31N	35 20W	9	Dido	44 45N	5 23E	16	Dobberan	54 3N	11 50W	21
empol	52 7N	5 50E	10	Dent	54 16N	2 20W	7	Die	44 45N	7 21E	21	Dobbertin	53 40N	12 0E	21
l	52 12N	6 0E	18	Dent de Midi M.	46 11N	6 56E	17	Die Cius	52 55N	0 40E	17	Dobbs Cape	65 0N	87 40W	45
Witta Land	20 0E	122 0E	41	Dent de Morcio M.	46 12N	7 0E	17	Dieboldsau	47 23N	0 47E	22	Dob-doh	48 28N	20 43E	24
Gulf	44 35N	51 40E	35	Dento	45 21N	21 10E	23	Dieburgh	49 55N	0 2E	22	Dobeln	50 51N	14 4E	24
River	45 16N	60 53W	47	Denton	50 50N	75 47W	47	Diefelt	50 16N	0 2E	22	Dobelt	51 33N	11 52E	21
River	52 30N	6 26W	13	Denton	51 11N	1 10E	8	Diego, P. D.	15 40N	96 0W	49	Dobol	44 45N	18 15E	31
Sen, or				Denzig	53 15N	15 40E	11	Diego Ramirez				Dobor	44 50N	18 15E	31
r Lout	31 32N	35 37E	37	Depas, Kr.	31 43E	29 0E	44	Diel	50 25E	60 0W	51	Dobral	42 40N	26 55E	33
ovar	45 10N	11 27E	23	Deposit, Fort	34 23N	106 33W	40	Diekholzen	52 5N	0 53E	21	Dobrianka	52 1N	31 10E	24
	51 13N	1 23E	6	Der	35 17N	39 55E	36	Dielikon	47 24N	0 23E	17	Dobrugek	51 35N	13 34E	24
voe	60 14N	1 12W	10	Der Teora	51 40N	5 47E	18	Diemen's Strait				Dobrokoz	46 27N	18 20E	21
orn Fort	42 0E	67 38W	47	Dera	34 1C	42 12E	36	(Japan)	31 0N	131 0E	35	Dobromil	40 37N	22 52E	23
River	53 30N	1 13W	7	Dera Ghuzee				Diemigen	46 40N	7 34E	17	Dobrzyce	51 54N	17 37E	24
's Inlet	70 40	155 20W	45	Dera Ismael Khan	31 50N	70 40E	39	Dienpau	52 24N	8 43E	21	Dobrzyzn	52 42N	10 30E	24
	43 16N	2 23W	20	Deragu, or S.				Diepenhotin	52 11N	6 35E	18	Dobze, River	10 32E	30 45W	54
poor	30 46E	73 50E	39	Jean Clinmax	29 24N	32 30E	43	Diepholz	52 35N	8 30E	21	Dockehitay	54 40N	27 37E	27
za	43 5N	25 34E	33	Derak-Kolax	37 17N	30 22E	36	Dieppe	49 55N	1 6E	15	Doddington	52 31N	0 32E	7
l, River	51 50N	1 21E	8	Derar, Isio	23 4N	32 41E	43	Dieren	52 4N	6 4E	18	Dodman Pt.	50 13N	4 47W	8
hiam	52 14N	1 10E	8	Derard	38 49N	67 44E	38	Diernstein	49 26N	15 27E	23	Doenit	22 35N	85 35E	30
nyam	57 34N	53 42E	27	Derband	38 49N	67 44E	38	Diebach	46 51N	7 30E	17	Doeshurg	52 1N	6 7E	10
zulu	47 32N	21 38E	23	Derband	38 49N	67 44E	38	Diebach	47 6N	7 22E	17	Doetincen	51 50N	6 19E	10
ur	53 52N	10 49W	47	Derband	42 0N	40 20E	26	Diessen	52 7N	8 10E	21	Dog Isle	13 40E	133 0W	1
ur	52 29N	06 4V	48	Derby	44 63N	72 4W	47	Diessen	51 20N	5 10E	18	Dogana River	37 43N	21 40E	34
ria	53 18N	30 0E	26	Derby	52 50N	1 20W	17	Diessen	47 41N	8 44E	17	Dogliani	44 30E	8 6E	31
ria Isle	20 20N	160 0E	1	Derbyalre	53 0N	1 35W	7	Diest	50 58N	5 1E	19	Dognasica	45 17N	21 40E	23
gendorf, or				Dereguz	37 14N	80 6E	38	Dieu, Isle	46 42E	2 23W	15	Dog-rib Indians	64 0N	125 0W	45
	40 40N	12 54E	22	Derehan, East	52 42N	0 55E	8	Dieunard	46 57E	8 6E	15	Dogumbuzug	30 6N	51 10E	30
	46 50N	24 50E	23	Dereveragh				Dievenbrug	52 50N	6 23E	10	Dogra	50 28E	29 4E	33
ington	51 50N	1 20W	6	Lough	53 39N	7 19W	12	Dieveren	52 53N	6 10E	18	Doirau	41 12N	22 52E	33
am	42 13N	71 10W	47	Derevnia	67 25N	147 5E	35	Diezma	37 22N	3 31W	30	Dokas	67 7N	21 2E	26
ngen	52 50N	10 12E	21	Derg, Lough	54 37N	7 53W	12	Digby (Nova Scotia)	44 37N	65 50W	46	Dokhara	33 40N	44 10E	36
Meedor	53 7N	6 56E	18	Derg Lough	52 58N	8 10W	13	Dignat	44 58N	13 54E	23	Dokheran	37 42E	46 8E	31
River	53 54N	0 20W	12	Deria	20 14N	67 24E	38	Dignat	44 58N	13 54E	23	Dokkedi	50 55N	10 15E	25
River	54 46N	4 5W	9	Deria, Lake	51 53N	10 1W	13	Dignat	44 58N	13 54E	23	Dokoleni	46 22E	27 44E	33
River	57 0N	2 5W	10	Derindarah	35 43N	46 56E	38	Digny	48 32N	1 4E	15	Dol	40 33N	1 45W	15
River	53 12N	3 2W	7	Derna	32 40N	22 0E	42	Digoin	46 27N	4 0E	16	Dolauwyi	52 37N	4 1W	8
River	54 6N	0 13W	12	Dernis	13 53N	16 11E	23	Digwir	41 24N	42 40E	30	Dole	47 6N	5 30E	15
ing, Market	52 42N	0 20W	8	Derpt	50 19N	26 40E	27	Dihong River	27 50N	95 20E	40	Dole, Mount	46 26E	6 0E	17
Isio	60 25E	62 11W	53	Derra Guz	36 25N	67 14E	38	Dijon	47 19N	5 5E	15	Dolito, O.	37 23N	7 32W	30
Lako	57 0N	102 5W	45	Derra Sham	33 53N	45 42E	38	Dikernes	31 6N	31 37E	43	Dolganova	63 15N	117 50E	35
eld	41 5N	01 17W	47	Derric	38 5N	44 30E	36	Diknanu Mj.	27 50N	4 0W	44	Doligley	52 45N	3 50W	8
ness River	56 50N	2 43W	10	Derrimano	51 45N	10 0W	13	Diknanu Mj.	27 50N	4 0W	44	Doligynov	52 45N	3 50W	8
	47 8N	23 47E	23	Derro	22 40N	32 15E	43	Diknanu Mj.	27 50N	4 0W	44	Doligo	51 57N	37 49E	27
	24 18N	12 47E	39	Derry Connon	55 8N	8 11W	12	Diknanu Mj.	27 50N	4 0W	44	Doligo, Isle	69 16E	50 10E	27
	52 33N	11 40E	24	Derry, River	52 40N	6 41W	13	Diknanu Mj.	27 50N	4 0W	44	Doligovka	50 56N	30 1E	27
nce Fort	41 15N	64 23W	47	Derry, Lake	42 59N	71 20W	47	Diknanu Mj.	27 50N	4 0W	44	Doligo	49 10N	23 27E	23
	43 5N	6 47W	30	Derybane	53 58N	7 32W	12	Diknanu Mj.	27 50N	4 0W	44	Dolina	40 58N	24 4E	23
ors	64 17N	19 47E	26	Derybrian	53 8N	8 36W	13	Diknanu Mj.	27 50N	4 0W	44	Dolita	51 11N	25 33E	20
irman	42 1N	20 26E	33	Derybrian	53 8N	8 35W	13	Diknanu Mj.	27 50N	4 0W	44	Dollah	16 25N	95 50E	40
lzi	37 50N	29 17E	36	Derycorrib	54 12N	0 53W	12	Diknanu Mj.	27 50N	4 0W	44	Dolly	56 10N	3 41W	9
Donna	35 31N	50 49E	38	Derygonelly	54 25N	7 40E	12	Diknanu Mj.	27 50N	4 0W	44	Dolmt	53 15N	7 10E	21
Keir	28 30N	54 30E	38	Deryloran	54 38N	6 47W	12	Diknanu Mj.	27 50N	4 0W	44	Dolmt	53 15N	7 10E	21
Koondoe	33 51N	60 42E	38	Deryscollap	54 26N	6 30W	12	Diknanu Mj.	27 50N	4 0W	44	Dolmt	53 15N	7 10E	21
Minnit	28 26N	53 21E	38	Ders	47 8N	20 20E	23	Diknanu Mj.	27 50N	4 0W	44	Dolmt	53 15N	7 10E	21
Shahleh	31 30N	55 20E	38	Dervall	47 40N	1 40W	15	Diknanu Mj.	27 50N	4 0W	44	Dolmt	53 15N	7 10E	21
Zungsee	34 47N	67 1E	30	Dervendista	40 4N	21 37E	33	Diknanu Mj.	27 50N	4 0W	44	Dolmt	53 15N	7 10E	21
ma	32 33N	36 7E	30	Dervin	38 3N	23 11E	34	Diknanu Mj.	27 50N	4 0W	44	Dolmt	53 15N	7 10E	21
e Nou	35 28N	62 57E	38	Dervishe Chieft.	37 45N	21 25E	34	Diknanu Mj.	27 50N	4 0W	44	Dolmt	53 15N	7 10E	21
angli	24 45N	32 56E	43	Dervoek	55 7N	6 20W	12	Diknanu Mj.	27 50N	4 0W	44	Dolmt	53 15N	7 10E	21
ang	23 18N	72 52E	39	Derwent, River	55 45N	0 50W	7	Diknanu Mj.	27 50N	4 0W	44	Dolmt	53 15N	7 10E	21
Akoon	32 26N	65 39E	38	Derwent Water	54 34N	3 9W	7	Diknanu Mj.	27 50N	4 0W	44	Dolmt	53 15N	7 10E	21
Derveshan	31 31N	64 8E	38	Derzow	53 3N	14 53E	24	Diknanu Mj.	27 50N	4 0W	44	Dolmt	53 15N	7 10E	21
Doosdal	29 44N	60 53E	38	Des Moines River	41 48N	92 10W	47	Diknanu Mj.	27 50N	4 0W	44	Dolmt	53 15N	7 10E	21
Nou	38 7N	60 11E	38	Des Sables, Lake	46 10N	75 44W	46	Diknanu Mj.	27 50N	4 0W	44	Dolmt	53 15N	7 10E	21
en	34 25N	61 57E	38	Desaguadero				Diknanu Mj.	27 50N	4 0W	44	Dolmt	53 15N	7 10E	21
en	32 50N	60 43E	38	River	33 25E	66 50W	53	Diknanu Mj.	27 50N	4 0W	44	Dolmt	53 15N	7 10E	21
enuk	35 15N	52 50E	38	Desaguadero,				Diknanu Mj.	27 50N	4 0W	44	Dolmt	53 15N	7 10E	21
ok	33 54N	50 10E	38	River	17 0E	69 40W	52	Diknanu Mj.	27 50N	4 0W	44	Dolmt	53 15N	7 10E	21
of	40 42N	10 50E	38	Descabezado Peak	33 37E	70 0W	53	Diknanu Mj.	27 50N	4 0W	44	Dolmt	53 15N	7 10E	21
of	49 22N	11 35E	22	Desconocida,				Diknanu Mj.	27 50N	4 0W	44	Dolmt	53 15N	7 10E	21
Aatyal	33 56N	36 57E	37	Point	20 50N	90 20E	49	Diknanu Mj.	27 50N	4 0W	44	Dolmt	53 15N	7 10E	21
Aboufaneh	27 51N	20 45E	43	Desada, Cape	32 17N	18 18E	44	Diknanu Mj.	27 50N	4 0W	44	Dolmt	53 15N	7 10E	21
Aouan	34 3N	35 51E	37	Desert, Great Salt,				Diknanu Mj.	27 50N	4 0W	44	Dolmt	53 15N	7 10E	21
el Akumar	34 6N	36 14E	37	of Khorasan	34 25E	55 0E	30	Diknanu Mj.	27 50N	4 0W	44	Dolmt	53 15N	7 10E	21
el Akumar	32 51N	44 55E	36	Desertmartin	54 47N	6 40W	12	Diknanu Mj.	27 50N	4 0W	44	Dolmt	53 15N	7 10E	21
el Kanumar	33 42N	35 37E	37	Desertoghill	54 50N	6 40W	12	Diknanu Mj.	27 50N	4 0W	44	Dolmt	53 15N	7 10E	21
Lowz	33 56N	35 40E	37	Desul	32 7N	48 31E	30	Diknanu Mj.	27 50N	4 0W	44	Dolmt	53 15N	7 10E	21
Menlund	29 22N	31 19E													

Doorn, Kleine, R. 31	50N	19 11N	44	Drapersholm	54	41N	6 47W	12	Duke of York's Isle	3 20S	171 40W	41		
Doorn R. Great	31	25N	18 24N	44	Draai, Cape	39	48N	19 30W	34	Duke of York's Isle	6 38S	173 15W	41	
Doornspijk	52	26N	5 47N	18	Draai, River	45	33N	19 00	23	† Dukella	132	35W	45	
Dooshak, or Jul-					Drausen, Lake	54	4N	19 20W	24	Dukela	39	40N	8 10W	44
Doshabad	31	50N	61 45N	35	Drazholm	55	46N	11 22N	25	Dukela	40	34N	21 45W	23
Doshree	35	53N	60 13N	38	Dree	46	50N	4 30N	15	Dulas	51	57N	2 54W	9
Dora Baltea, R.	45	12N	8 2N	31	Dregan	53	51N	10 24N	25	Dulbersen	63	23N	9 55N	21
Dora Riparia, R.	45	5N	7 45N	31	Dreisen	52	51N	15 49N	24	Dule, River	37	47N	50 15W	53
Dorak	30	43N	48 55N	38	Drengfurth	54	11N	21 32N	24	Dule, River	30	14N	62 10W	53
Dorak, Old	30	50N	49 4N	38	Drenuvn	43	11N	24 29N	33	Dule, Gulf of	8	20N	62 50W	49
Dorakton, Cape	30	0N	48 50N	38	Drensteinfurth	51	48N	7 44N	21	Dulce, Lake	15	35N	60 0W	49
Dorall	30	11N	48 15N	38	† Drenthe	52	53N	6 30N	18	Dulchen	51	17N	6 22N	21
Dorat, L.	46	13N	1 2N	16	Drepano, Cape	39	57N	24 2N	33	Duleigno	41	53N	19 12N	33
† Dorchester	46	40N	71 16W	46	Drepko	51	38N	14 14N	24	Duleek	53	30N	6 24W	12
Dorchester (New					Dresden	51	15N	01 58W	40	Dull	50	37N	3 57W	9
Brunawiek)	45	55N	64 20W	46	Dresden	51	15N	15 43N	21	Dullsk Covo	54	10N	5 52W	12
Dorchester					Dreux	48	43N	1 22N	15	Dulmen	51	50N	7 17N	21
(Dorset)	50	43N	2 26W	8	Drowita	52	10N	15 9N	24	Dulnain River	57	19N	3 41W	10
Dorchester (South					Dreyce, Isle	54	50N	10 22N	25	Dulale	57	28N	3 48W	10
Carolina)	32	50N	80 13W	48	Driburda	52	47N	6 34N	10	Dulak	53	20N	18 21N	24
Dorchester, Cape	66	35N	70 0W	45	Drio Fountain	32	25N	20 55W	44	Dumarton	51	31N	3 29W	8
† Dordogne, De-					Drio Kopan	31	25N	24 55W	44	Dunbaron Isle	10	45N	180 10W	40
partment)	45	8N	0 41E	16	Driffeld	54	1N	0 27W	7	Dumbarton	55	57N	4 33W	9
Dore	57	23N	4 17W	10	Drigallon	53	38N	22 10W	24	† Dumbartonshire	60	7N	4 35W	9
Dorff	46	49N	9 50N	17	Drillo, River	37	0N	14 20N	32	Dumbo	10	0N	15 45W	12
Dorflmark	52	55N	9 51N	21	Drimades	40	10N	19 32N	33	Dumel, Isle	47	25N	2 37W	45
Dorgall	40	17N	9 30N	32	Drimah	57	20N	6 10W	10	Dumel, River	51	30N	0 24N	21
Dorry	31	50N	11 25N	44	Drin, River	44	63N	10 27N	33	Dumfries	30	30N	72 22W	47
Dorking	51	14N	0 22W	8	Drinato	42	6N	19 40N	33	Dumfries	31	19N	80 10W	46
Dorkum	53	20N	5 59N	18	Drino, G. and R.	41	43N	19 32N	33	Dumfries	55	5N	3 37W	9
Dormans	49	5N	3 41E	15	Drinovalz	43	32N	23 11N	33	† Dumfries, County	55	14N	3 30W	9
Dornald La	33	29N	67 29W	53	Drisan	55	48N	27 50W	27	Dummar	57	34N	36 20W	37
Dornlungton	52	4N	9 34W	8	Drisen	47	56N	11 6N	22	Dunmou	51	52N	0 20E	8
Dorna	47	22N	25 13E	23	Drittgeesto	53	31N	8 55E	21	Dun	49	23N	5 12E	15
Dornadilla	58	21N	4 30W	10	Drobak	59	29N	10 30E	26	Duna	13	3N	41 20W	64
Dornies	39	44N	8 11W	30	Drobeyaln	52	25N	22 45E	28	Duna Castle	54	3N	9 51W	12
Dornham	48	21N	8 32E	32	Drobghaiche	43	2N	19 15N	33	Dunaff Head	55	18N	7 31W	12
Dornie	57	18N	5 26W	10	Droge River	52	21N	15 50E	24	Dunan	57	17N	6 2W	10
Dornoch	55	0N	3 11W	9	Drohieda	53	44N	6 20W	12	Dunavitta	44	57N	20 10E	33
Dornoch	57	53N	4 2W	10	Drohbyce	49	22N	23 35N	23	Dunbar	56	0N	9 31W	9
Dornoch Firth	58	0N	3 50W	10	Droitwich	52	16N	2 7W	0	Dunbeacon, Cape	51	35N	0 32W	13
Doro, Cape	31	10N	24 35E	34	Dromagh Castle	52	7N	8 55W	13	Dunbeath Castle	50	14N	3 26W	10
Dorobouj	54	54N	33 6E	27	Dromara	54	23N	6 1W	12	Dunbeg	52	44N	9 33W	13
Dorog	47	47N	21 34E	23	† Drome, Depart-					Dunbeg Bay	52	46N	9 33W	13
Dorput	54	20N	9 5N	25	ment of	44	42N	5 11E	16	Dunbeggan	53	51N	7 33W	12
† Dorsetshire	50	48N	2 26W	8	Drome River	49	21N	0 45W	15	Dunblane	56	11N	3 55W	9
Dorsgaten	54	22N	10 2N	25	Dromin	53	51N	6 25W	12	Dunboe	55	9N	6 40W	12
Dorsten	51	35N	4 53E	18	Dromineer	52	56N	8 16W	13	Dunbollog	55	8N	8 26W	13
Dort	51	48N	4 40E	18	Dromlakin	53	56N	6 23W	12	Dunboyno	53	26N	6 20W	12
Dortmund	51	31N	7 26E	21	Dromologue	51	40N	9 14W	13	Dun Can	57	26E	6 1W	10
Dorum	53	40N	8 35E	21	Dromore	54	15N	8 48W	12	Duncean	54	46N	6 25W	12
Dos Agrias	39	13N	1 5W	29	Dromore	54	24N	6 9W	12	Dunceanby Head	50	30N	3 1W	10
Dos Barrios	29	50N	3 30W	39	Drompiers	46	51N	7 0W	17	Dunclureh	52	20N	1 17W	6
Dos Funit	14	17N	39 35W	54	Dronfield	53	17N	1 29W	7	Duncomrack	52	13N	6 40W	13
Doshakh	35	12N	61 6E	34	† Dronthelm	63	40N	10 0E	26	Duncoo	55	10N	3 30W	9
Dos Hermanas	41	5N	63 31W	53	Dronthelm	63	20N	10 22E	26	Dundalk	54	0N	6 23W	12
Dos Rios	31	17N	64 35W	53	Drong Kraal	31	18N	18 13W	44	Dundan	35	0N	67 16W	21
Dost Mahomed's					Droorajapatan	13	29N	80 10E	30	Dundarro	51	43N	8 34W	13
Fort	26	21N	64 20E	38	Drossendorf	48	52N	15 35E	23	† Dundas	45	0N	75 25W	46
Dosterland	51	37N	4 2E	18	Drosselberg	55	29N	11 10E	25	Dundas (Upper				
Dosterup	55	7N	8 51E	23	Drossen	52	26N	14 52E	24	Canada)	43	17N	60 4W	46
Dostrip	56	41N	9 47E	25	Droué	48	3N	1 3E	15	Dundee	56	27N	2 50W	9
Dotia	32	17N	35 22E	37	Drouia	58	45N	27 12E	57	Dundee	45	0N	74 35W	46
Dotis	47	28N	18 18E	23	Drubbech	26	49N	67 46E	38	Dunderstadt	51	31N	10 17E	21
Dotterleid	48	23N	11 10E	23	Drubergen	52	3N	5 17E	18	Dundonald	55	34N	4 34W	9
Dotra	45	55N	22 37E	23	Drugac	45	9N	9 22W	16	Dundonald	54	36N	5 40W	12
Dotra	47	27N	22 46E	23	Druidon	53	3N	3 29W	7	Dundrum Bay	54	13N	5 49W	12
Douarnenez	48	5N	4 25W	15	Druid's Circle	58	11N	6 45W	10	Dundya	26	0N	66 45E	36
Douarnenez Hay	48	8N	4 25W	15	Stennis	59	0N	3 12W	10	Dunelra Bay	75	36N	50 0W	45
Douay	50	20N	3 5E	15	Drullingen	46	51N	7 12E	15	Dunevegan Cape	57	29N	6 31W	10
Doubba	32	53N	36 37E	37	Drum	53	24N	7 59W	13	Dunfeeny	54	17N	9 24W	12
Doubel	14	4N	12 30W	42	Drum	53	49N	9 9W	12	Dunfermline	56	4N	3 27W	9
Doubno	50	25N	25 45E	28	Drumachose	55	4N	6 55W	12	Dungannon	54	30N	6 46W	12
Doubnary, N.	47	22N	29 15E	28	Drumachose	55	4N	6 55W	12	Dungarvan	52	5N	7 30W	13
Doubra	49	41N	24 22E	23	Drumaharo	54	14N	8 15W	12	Dungarvan Har-				
Doubrovka	58	56N	51 10E	27	Drumanaght	54	66N	7 49W	12	bour	52	4N	7 33W	13
Doubrovsk	56	55N	54 22E	27	Drumany River	54	15N	7 30W	12	Dungarvon	52	34N	7 4W	13
Doube, River	46	54N	6 3E	15	Drumavagh	57	55N	4 52W	10	Dunglins	54	56N	0 56W	12
ment	47	3N	6 20E	15	Drumbanagher	54	15N	6 22W	12	Dunglins Castle	55	68N	4 30W	9
Doubtevsckaya	60	35N	06 20E	35	Drumbeg	54	31N	6 0W	12	Dunglow	54	57N	8 23W	12
Douce, Mount	53	8N	6 14W	13	Drumblade	57	27N	2 42W	10	Dungourney	51	58N	0 4W	13
Douche	42	26N	45 5E	28	Drumbo	54	31N	5 57W	12	Dungree	55	17N	3 32W	9
Doudinskol	68	10N	89 10E	35	Drumcar	53	52N	6 23W	12	Dunichinoe	50	45N	4 24W	9
Doudpour	19	27N	63 5E	39	Drumcliff	54	21N	8 27W	12	Dunira	56	24N	4 0W	9
Doué	47	13N	0 16W	15	Drumcondra	53	51N	6 36W	12	Dunkeld	56	34N	3 34W	9
Douglas	46	11N	72 21W	47	Drumeroon	55	5N	6 42W	12	Dunkeld, Little	56	33N	3 34W	9
Douglas	51	53N	8 24W	13	Drum Cullagher	52	19N	8 53W	13	Dunkerrin	52	54N	7 55W	13
Douglas	46	10N	72 22W	46	Drumere	53	58N	7 6W	12	Dunkerron, Mt.	51	54N	9 54W	13
Douglas	47	6N	65 33W	46	Drumglash Colliery	54	31N	6 40W	12	Dunkineely	54	30N	8 23W	12
Douglas Bridge	54	45N	7 26W	12	Drumgoolland	54	17N	6 5W	12	Dunkirk	57	11W	48	12
Douglas Cape	44	21N	61 43W	46	Drumgoon	54	2N	7 3W	12	Dunkirk	51	3N	2 22E	15
Douglas, Castle	54	56N	3 57W	9	Drumlin	54	46N	8 33W	12	Dunkirk	50	52N	3 12W	8
Douglas (Isle of					Drumlat	55	15N	4 20W	9	Dunlavin	53	3N	6 41W	13
Man)	54	10N	4 27W	7	Drumkeraran	54	33N	7 45W	12	Dunleer	53	50N	6 23W	12
										Dunlop	55	43N	4 32W	9

Durris	57	4N	2	Eagle Isle	54	16N	10	
Durrona	35	30N	57	Eagle Lakes				
Durrow	52	49W	7	(Quebec)	40	50N	61	5
Dursey Isle	51	30N	10	Eaglescliff	54	31N	1	2
Durtal	47	40N	4	Eaglesham	55	44N	4	1
Durven	30	50N	36	Eaheunontane Isle	30	20E	170	1
Dusan	40	23N	4	Earlth	52	22N	0	3
Duscha	74	41N	31	Earle Mill	53	33N	6	5
Dusky Bay	45	30E	168	Early Port	52	5N	04	4
Dusseldorf	51	13E	6	Earn, Loch	56	23N	3	1





NAMES.	LAT.	LONG.	No. of Map.	NAMES.	LAT.	LONG.	No. of Map.	NAMES.	LAT.	LONG.	No. of Map.	NAMES.	LAT.	LONG.	No. of Map.
Elmud River	31 30N	60 30W	35	Epe	52 22N	5 50W	18	Baki Baba	41 25N	27 2W	33	Everd			
Elmly	52 27N	6 14W	13	Eperles	40 57N	21 17W	23	Baki Djuma	43 13N	26 34W	33	Evers			
El Morro	23 6N	82 20W	50	Epernay	49 3N	3 57W	15	Baki Kala	30 33N	71 19W	36	Evesh			
Elmhorn	53 47N	0 30W	25	Epernon	40 37N	1 40W	15	Baki Mousul	56 31N	42 48W	36	Evlan			
Elvovka	51 4N	43 29W	28	Epfendorf	40 14N	8 36W	22	Baki Naghra	42 30N	25 42W	33	Evidil			
Elp	52 54N	6 30E	18	± Ephraim	32 7N	35 12W	37	Baki Shehr	30 42N	30 41W	36	Evlo			
Elphin	53 51N	8 10W	12	Epifa	41 41N	1 14W	20	Bakibizina	60 22N	16 27W	26	Evolon			
Elphinston Bay	0 20N	124 30W	40	Epinal	40 10N	6 27W	13	Bakor	29 43N	31 22W	43	Evoora			
Epilio	43 16N	13 45W	31	Epine, C.	44 24N	5 36W	16	Bakrick	53 53N	1 2W	7	Evoora			
Epipsara	35 19N	40 17E	36	Epine, C.	40 50N	1 40W	15	Balarag	33 45N	36 50W	37	Evoora			
El Plan	42 32N	0 17E	29	Eponeua Port	3 37S	59 35W	52	Bameralda	3 13N	68 3W	52	Evron			
El Ras				Eppendorf	53 37N	9 57W	25	Bameraldas	0 57N	79 30W	52	Evreu			
Oronis Fons	31 11N	36 35E	37	Eppenwarden	54 0N	9 5W	26	Bamoraca	21 35N	68 22W	53	Ewe.			
Elsa, River	43 43N	10 52E	31	Eppey	41 0N	30 37W	36	Banch	25 17N	32 34W	43	Ewell			
Elaut	42 76N	0 36W	16	Epping	51 43N	0 7W	8	Bault	30 25N	31 20W	43	Ewea			
Elbion	55 14N	2 7W	7	Eppingen	49 48N	8 54W	22	Banon	47 50N	3 35W	15	Ewesla			
Eberldgellill	55 40N	3 30W	9	Epsa	52 13N	6 12E	18	Baoces P.	0 55N	77 46W	50	Ezaltia			
Elfleth	53 14N	0 31E	21	Epsom	51 19N	0 11W	8	Basot Kanfers	31 16N	69 31W	39	Ezaltia			
Elisnoro	56 1N	12 37E	25	Epuzo	47 53N	0 11W	15	Espadilla	40 6N	0 24W	9	Ezaltia			
Elispeel	51 16N	5 47E	18	Epureul	46 10N	27 51W	33	Espallon	44 30N	2 44E	16	Ezaltia			
Elster River	51 19N	13 21E	24	Epworth	54 32N	0 50W	7	Espanador Isle	30 47N	1 34W	29	Ezaltia			
Elsterwarda	51 27N	13 33E	24	Equalanca River	23 0E	57 18W	54	Espano, Porto	10 35N	01 30W	52	Ezaltia			
Elsworth	46 37N	60 25W	47	Equan, River	53 40N	83 0W	45	Epardeil, Isle	38 47N	1 30W	29	Ezaltia			
Eltenbostel	52 40N	9 42E	21	± Equator	2 0E	75 0W	52	Epejo	33 30E	70 27W	23	Ezaltia			
Eltley	52 15N	0 9W	8	Er, Island	40 54N	3 0W	15	Eperen	54 30N	9 37W	25	Ezaltia			
Eltman	49 54W	10 49E	22	Era, River	43 41N	10 30E	31	Epelel, Cape	38 24N	9 14W	30	Ezaltia			
Eltonsk, Lake	49 5N	40 34E	28	Erakll	41 56N	27 13W	33	Epinar	40 41N	4 21W	30	Ezaltia			
Elvanfoot Inn	55 26N	3 40W	9	Erakoule	60 51N	46 21W	27	Epinosa	22 13E	56 50W	54	Ezaltia			
Elvas	38 54N	6 50W	30	Eran Wr.	55 8N	3 24W	9	Epinosa	42 31N	4 17W	30	Ezaltia			
Elvedal	61 29N	11 0E	26	Eraun, Ft.	45 29N	12 20W	31	Epinosa	43 3N	3 30W	30	Ezaltia			
Elven	47 43N	2 36W	15	Erba Spina	37 24N	14 36E	32	Epinosa del Rey	39 33N	4 47W	30	Ezaltia			
Elvston	52 6N	0 29W	8	Erbach	40 21N	0 53W	22	Espirito Santo,				Ezaltia			
El-Wah, or				Erbach	49 30N	0 2E	22	± Capo	12 22N	125 20W	40	Ezaltia			
Grout Oasis	26 0N	29 40E	43	Erbad	52 36N	35 59W	37	± Espirito Santo,				Ezaltia			
El-Wah el Ghurbi,				Erbotten	40 17N	0 33E	22	or Victoria	20 40E	41 20W	54	Ezaltia			
or Lesser Oasis	27 52N	29 25E	43	Erechless Castle	57 26N	4 30W	11	Espirito Santo	21 59N	79 25W	50	Ezaltia			
El Walen	25 53N	0 27E	44	Ercole, Island	42 21N	11 20E	31	Espirito Santo				Ezaltia			
Elward Mountain	34 52N	47 50E	30	Erding	48 18N	11 53E	22	Espirito Santo				Ezaltia			
Elward	55 36N	1 49W	7	Eregll	37 31N	34 8E	36	(Antioquia)	7 27N	75 42W	52	Ezaltia			
Elwind Mountain	53 40N	49 0E	39	Erek	45 43N	24 80E	23	Espirito Santo				Ezaltia			
Ely	56 11N	2 49W	9	Erekll	41 14N	27 57E	33	Isle (California)	24 40N	110 20W	40	Ezaltia			
Ely	52 25N	0 14E	8	Erekll	41 14N	31 29E	36	Espirito Santo B.	27 56N	82 43W	48	Ezaltia			
Elyton	33 31N	96 58W	40	Erekll-kiul	42 45N	97 52E	33	Espirito Santo,				Ezaltia			
Elz, River	40 18N	7 44E	18	Ereema	64 0N	100 50W	35	± Hay of	28 30N	06 35W	40	Ezaltia			
Elzach	48 10N	8 5E	22	Ereyato, River	6 8N	64 52W	52	± Espirito Santo,				Ezaltia			
Elze	52 7N	9 44E	21	Erfu, River	49 41N	9 17E	22	Tierra del	15 0E	167 15W	41	Ezaltia			
Elzenbach	47 19N	10 16E	22	Erfurth	50 56N	11 2E	24	Esporlas	39 30N	2 36W	29	Ezaltia			
Elman	31 35N	43 27E	31	Erla, River	41 57N	5 40W	30	Eposonde	1 0E	52 1W	54	Ezaltia			
Emba, Gulf of	47 0N	54 20E	35	Eriboll	58 27N	4 41W	10	Eposonde	41 31N	8 42W	30	Ezaltia			
Emba, River	47 30N	54 40E	35	Eribol, Loch	50 31N	4 30W	10	± Equimaux	66 21N	106 0W	45	Ezaltia			
Embo	57 55N	4 0W	10	Erieyra	30 50N	9 26W	30	± Equimaux Lake	69 20N	130 0W	45	Ezaltia			
Embrach	47 30N	8 35W	17	Ericht, Loch	56 49N	4 22W	9	± Equimaux				Ezaltia			
Embrun	44 34N	6 20E	16	Erick	47 31N	8 0E	17	(Mackenzie R.)	60 30N	135 0E	45	Ezaltia			
Embsbull	54 49N	8 47E	26	Erie	42 7N	80 7W	47	Esquina	20 1E	59 24W	53	Ezaltia			
Emd	46 11N	7 49E	17	Erie (Alabama)	32 40N	87 50W	44	Esquina	33 6E	61 22W	53	Ezaltia			
Emden	53 22N	7 15E	21	Erie, Fort	42 56N	70 0W	46	Esquina de S. Jose	37 42E	69 15W	53	Ezaltia			
Emdnkial	34 48N	4 43E	44	Eriesach	46 58N	14 24E	14	Esquina Grle.	32 29E	62 11W	53	Ezaltia			
Emsel	52 47N	7 14E	21	Erie's Fiord	43 0N	42 30W	45	Esammera	23 57E	36 35W	37	Ezaltia			
Emeremey River	0 26E	62 15W	52	Erigal Trough	54 23N	6 58W	12	Eseck	45 34N	18 42E	23	Ezaltia			
Emerald Isles	23 55N	35 44E	43	Eriigne	47 24N	0 35W	15	Esel	52 41N	9 37W	21	Ezaltia			
Emesa	34 35N	37 0E	37	Eriks	37 6N	22 55E	34	Esen	52 19N	8 15E	21	Ezaltia			
Eminabad	32 5N	74 15E	39	Eriks	30 36N	43 30E	36	Esen	52 42N	7 55E	21	Ezaltia			
Eminah, Capo	42 40N	27 55E	33	Erling	40 17N	13 0E	22	Esen	53 11N	6 36E	18	Ezaltia			
Eminah Dagh, or				Erliska	57 5N	7 17W	10	Esequilbo	6 24N	50 43W	52	Ezaltia			
Haltan, M.	42 45N	26 0E	33	Erisort, Loch	50 9N	6 24W	10	Eserra, River	41 25N	0 22E	20	Ezaltia			
Emmaus	32 45N	35 35E	37	Eriwan	40 10N	44 35E	28	Eserrines	46 43N	6 39W	17	Ezaltia			
Emmaus	31 52N	35 12E	37	Eriwilde	51 11N	3 45E	19	± Essex	51 46N	0 35E	8	Ezaltia			
Emmien	52 46N	6 53E	18	Erlie	52 47N	7 35W	13	± Essex (Canada)	42 12N	82 50W	46	Ezaltia			
Empnen	47 4N	8 14E	17	Erlia	56 40N	25 52E	27	Easington	40 45N	0 21W	21	Ezaltia			
Empmending	48 5N	7 52E	22	Erlincht	47 2N	7 7E	17	Easington, Port	11 20E	132 20E	41	Ezaltia			
Empo	53 6N	7 12W	13	Erlaf, River	48 14N	15 14E	23	Ea-Steut	27 9N	31 14E	43	Ezaltia			
Empoll	43 43N	10 55E	31	Erlau	47 55N	20 27E	23	Ealarn	49 34N	12 20E	22	Ezaltia			
Ems, Eastern	53 30N	6 40E	18	Erlat, River	47 42N	20 51E	23	Esouone	46 34N	9 20E	15	Ezaltia			
Ems, Western	53 37N	6 32E	18	Erlangen	49 32N	11 2E	22	Esowara	33 7N	36 35E	37	Ezaltia			
Ems, River	53 20N	7 16E	21	Erlanct, Market	49 20N	10 42E	22	Estarfor	44 5N	0 31E	16	Ezaltia			
Ems (Valais)	46 16N	7 41E	17	Erlenbach	46 41N	7 33E	17	Estarfel	42 47N	2 41E	16	Ezaltia			
Emshubren	52 23N	7 16E	21	Erlisok	55 28N	30 56E	27	Estant	49 13N	5 30E	15	Ezaltia			
Emaworth	50 52N	0 56W	8	Erlloff	55 14N	9 28E	25	Estantia	11 17E	37 35W	54	Ezaltia			
Emtlene Mounts	27 20E	31 9E	44	Ernatlengen	47 41N	9 3E	17	Estantinell	39 33E	73 30W	53	Ezaltia			
Emyvalde	54 20N	6 57W	12	Ernelo	52 19N	6 26W	18	Estantisluo	0 50E	74 57W	52	Ezaltia			
Enal	30 47N	26 19E	36	Ermenek	36 45N	32 57E	36	Estavayor	46 51N	6 51W	17	Ezaltia			
Enamas Mount	37 28N	31 15E	36	Ermenek	33 44N	32 51E	36	Este	45 16N						

# BLACK'S GENERAL ATLAS.

LAT. LONG. No. of Map.			NAMES.			LAT. LONG. No. of Map.			NAMES.			LAT. LONG. No. of Map.		
41 25N	27 2E	33	Everdrop	53 13N	11 56W	25	Farwell, Cape			Petterangus	57 33N	2 1W	10	
43 13N	20 34E	33	Everley	51 17N	1 41W	8	(New Zealand)	40 25E	172 35W	41	Petterariri	50 52N	2 32W	9
30 33E	71 19E	33	Evesham	52 0N	1 57W	8	Farbo	17 16N	14 10W	42	Peterborough	50 50N	2 15W	10
36 31E	42 48E	33	Evan	46 9N	6 30E	31	Farina, Cape	37 7N	10 10E	44	Petrona	50 10N	10 41E	32
42 30N	25 42E	33	Evelik	50 33N	21 10E	36	Farina Porto	37 7N	10 5E	44	Peuchi	49 20N	11 0E	22
30 42N	30 43E	36	Evlv	50 7N	3 0W	10	Farrham	51 12N	0 40W	8	Peuchtwang	49 11N	10 23E	22
59 22N	10 27E	36	Evolena	46 6N	7 31E	17	Farringham	51 23N	0 13E	8	Peuillat	46 12N	2 3E	16
29 43N	31 22E	43	Evara	50 50N	7 20W	30	Faro	55 37N	1 30W	7	Peuillet	48 23N	3 54W	15
53 53N	1 2W	7	Evaromonte	50 40N	7 20W	30	Faro Isle	55 37N	1 30W	7	Pfau	45 42N	4 12E	10
33 45N	36 50E	37	Evert Lake	57 34N	7 10W	10	Faro	57 0N	7 51W	30	Pfau	56 30N	2 42W	9
3 13N	66 30E	52	Evreuil	42 35N	26 40E	33	Faro Island	57 56N	19 13E	36	Pfave	52 13N	7 27W	13
0 57N	79 30W	52	Evreux	49 1N	1 10E	15	Farolop, Isle	50 30N	116 0E	35	Pfayoc, Isle	54 50N	11 25E	25
21 35N	68 22W	53	Ewe, Loch	57 51N	5 35E	10	Farout Head	59 37N	4 45W	10	Pfayoc, Isle	53 45E	5 15W	44
25 17N	32 34E	43	Ewell	51 21N	0 15W	8	Farquhar, Cape	23 35E	113 25E	41	Pfayoc, Isle	53 50N	4 20W	44
30 25N	31 21E	43	Ewes	55 13N	3 0W	9	Farquhar's Isles	17 30E	151 40E	41	Pfianbala	47 53E	68 30W	53
47 59N	3 35E	15	Ewesley	55 14N	1 54W	7	Farrarose	44 40N	11 51E	31	Pfinoma Gemito	45 48N	13 50E	23
8 55N	77 46W	50	Ezaltacion, River	12 20E	65 41W	52	Farrington (Herks)	51 33N	1 31W	8	Pfina	47 58N	7 20W	10
31 16N	69 31E	38	Ezaltacion de la				Farrington				Pfiascone, M.	42 32N	12 3E	31
40 6N	0 24W	9	Cruz	12 30E	65 47W	52	(Dorse)	50 41N	2 25W	8	Pfientl,			
44 30N	2 44E	16	Echequer Isles	0 50E	145 0E	35	Farrington	53 42N	2 44W	7	† Horde of the	50 55E	20 0E	44
31 47N	1 34E	29	Eze, River	50 41N	3 26W	8	Farrkirik	50 30N	4 13W	10	Fichtel, Mount	50 24N	12 50E	22
42 30N	6 52W	30	Ezen	42 0N	1 0W	29	† Farr	0 0N	53 0E	30	Fichtel Naab, R.	49 40E	12 0E	22
10 35N	61 30E	52	Ezezer	50 45N	3 30W	8	Farsilout	26 12N	32 0E	43	Fid Isle	54 10N	9 49E	12
30 47N	1 30E	29	Ezin	53 0N	17 31E	24	Farruch, Cape	39 47N	3 35E	29	Fidden, or Kintra	50 20N	6 22W	9
31 30N	70 27W	53	Ezmouth	50 30N	3 23W	8	Fartak, Cape	15 45N	51 50E	35	Fiddleton	55 15N	2 30W	9
54 20N	0 37E	25	Ezmouth Bay	52 0E	114 10E	41	Fau	59 5N	53 30E	30	Fiddoun	52 19N	7 19E	13
30 14W	9 14W	30	Ezuma Isle	23 30E	75 40W	50	Faaneloich	56 35E	5 13W	9	Fidlers	48 54N	9 44E	17
40 41N	4 21W	30	Ezuma Sound	24 20E	75 50W	50	Fast Castle	55 56N	2 13W	9	Fided	47 50N	22 35E	23
22 10E	56 51W	54	Eya Fiord	67 0N	17 40W	45	Fatill	24 10E	67 5W	53	Fidillah	53 42E	7 20W	44
42 31N	4 17W	30	Eyder, River	54 21N	9 1E	23	Fatnet Isle	51 25N	0 36W	13	Fidjee Isles	17 0E	178 20E	41
43 3N	3 30W	30	Eye	52 20N	1 0E	8	Fate	52 0N	36 7E	20	Fidra, Isle	50 5N	2 46W	9
30 38N	4 47W	30	Eye R. (Berwick)	55 52N	2 4W	9	Fatlanovo	58 10N	44 53E	27	Fidra, Lake	55 40N	8 10E	25
12 22N	125 20E	40	Eyeland	53 0N	4 50E	10	Fatnassa	53 26N	9 3E	44	Fidjerk	53 13N	5 55E	10
20 40E	41 20W	54	Eylan	53 35N	19 32E	24	Fatnatina, River	29 12E	68 0W	31	Fidlerup	50 31N	10 37E	25
20 50N	79 25W	50	Eylan	54 23N	20 34E	24	Fatna	41 1N	37 30E	26	Fidled	55 23N	10 1E	25
7 27N	75 42W	52	Eymouth	55 53N	2 5W	9	Fatstalo Isle	33 0N	140 25E	35	Fidkeith	57 32N	3 1W	10
24 40N	110 20W	40	Eymouths	45 44N	1 40E	16	Faucarnont	49 52N	1 31E	15	Fife Ness	50 16N	2 35W	9
27 50N	82 43W	48	Eynon, Pt.	51 34N	4 11W	8	Faughant	55 2N	7 6W	12	† Fifehire	56 13N	3 6W	9
28 30N	06 35W	40	Eynort, Loch				Faughart	54 2E	6 25W	12	Fifing	47 48N	12 0E	22
15 0E	167 15E	41	(South Uist)	57 15N	7 30W	10	Fauqueberg	50 35N	2 6E	15	Figari, Cape	40 58N	9 40E	32
39 30N	2 30E	29	Eynore, Loch				Fauville	49 40E	0 30E	15	Figeac	44 37N	2 1E	16
1 0E	52 1E	54	(Skye)	57 15N	6 20W	10	Fauvillers	49 50E	5 37E	19	Fighelden	51 16N	1 47W	8
41 31E	8 42W	30	Eyreecourt	53 12N	8 6W	13	Faux, Cape	17 48N	71 36W	50	Fighig	32 56N	2 17W	44
66 20N	106 0W	45	Ezawen	17 40E	0 45E	42	Faverham	51 20N	0 54E	8	Figueira	37 7N	8 46W	30
06 20N	130 0W	45	Ezearny	42 16E	3 0W	29	Favignana Isle	37 57N	12 10E	30	Figueira dos			
135 0W	45	Ezekiel, Tomb of	32 20N	44 12E	36	Favone Point	41 46N	9 24E	31	Cavalleiros	38 0N	8 12W	30	
59 24W	53	Ezevska	65 36E	47 5E	37	Fawnaby	55 4N	8 7W	12	Figuera	40 10N	8 49W	30	
61 22W	53	Ezoghlu	30 25E	38 31E	30	Faxe Fiord	64 20E	22 0W	45	Figuera	42 17N	2 50E	29	
62 11W	53	Ezra	32 58E	36 22E	37	Faxe, River	63 10E	17 10E	26	Filbas, River	41 31E	32 5E	36	
36 35E	37	Ezethouse	32 44E	36 31E	37	Fay, le	46 20E	1 26E	16	Filheine	52 51N	16 13E	24	
59 24W	53	Ezzel Mounts	37 55N	33 25E	43	Fayde Billot	47 46E	5 37E	15	Filey	54 13N	0 19W	7	

## F

53 6N	10 14E	25	Faaborg	53 6N	10 14E	25	Faaltano	33 26N	84 40W	40	Fidloch	27 7E	72 24E	30
56 22N	9 24E	25	Faarup	56 22N	9 24E	25	Faaltano	11 40W	43 0W	54	Fidlovsk	50 20N	42 42E	28
43 32E	3 46E	16	Fabregues	43 32E	3 46E	16	Faale River	52 25N	9 30E	13	† Fils and Items	48 40N	9 50E	22
43 20E	12 55E	31	Fabrano	43 20E	12 55E	31	Faar, Cape	33 54N	78 0W	48	Fimber	54 3N	0 30E	7
23 47E	49 5W	54	Fachina	23 47E	49 5W	54	Fearn	57 46N	3 50W	10	Fln, Ben	57 30E	5 6W	10
75 30E	143 30E	35	Fadefakkol, Isle	75 30E	143 30E	35	Fearn Water	57 50N	4 20W	10	Fln Yarie	57 0N	4 24W	10
41 34E	6 3W	30	Faden	41 34E	6 3W	30	Fecamp	40 46N	0 23E	15	Flna	44 11N	8 10E	31
41 18N	11 54E	31	Faenza	41 18N	11 54E	31	Fecerovka	51 38N	44 39E	28	Flnana	37 15N	2 50W	29
45 52N	24 57E	23	Faganas	45 52N	24 57E	23	Fedhey, El	32 26N	30 20E	37	Flncastr	37 3W	79 59W	40
55 5N	7 27E	12	Falian	55 5N	7 27E	12	Fedotovo	62 18N	40 35E	27	Flncham	52 30N	0 30E	1
53 24N	7 35E	13	Faherim	53 24N	7 35E	13	Feerwort	53 18N	6 26E	18	Flnclern	52 52N	1 31W	0
32 6E	35 57E	37	Fahes	32 6E	35 57E	37	Felraltorf	47 24N	8 43E	17	Flnclhorn	57 40N	3 30E	10
48 26N	10 9E	22	Faldheim	48 26N	10 9E	22	Felrbellu	52 40N	12 41E	24	Flnclhorn, River	57 31N	3 30W	10
27 0N	31 14E	43	Faldmenbaeh Burg	27 0N	31 14E	43	Felik	52 49N	35 45E	37	Flnclochtle	57 41N	2 55W	10
49 34N	12 28E	22	Falrsand	50 0E	6 30E	26	Felran, Waters of	20 49N	33 21E	43	Fln, Loch	53 55N	5 70W	9
42 34E	2 28E	15	Fahrtost	54 20E	9 45E	25	Felssun	38 21N	40 25E	36	† 56 10N	5 7W	9	
33 7N	36 35E	37	Faldo	46 20E	8 48E	17	Fekete Ugy	45 50N	25 31E	23	Flnestra, P.	36 40N	12 3E	32
44 5N	0 35E	16	Fal-fc	15 40E	108 7E	40	Felanich	39 26N	3 13E	29	Flngha	56 24N	4 13E	9
42 47N	2 41E	16	Falshalm	53 46N	1 17W	7	Felding	55 54N	0 45E	25	Flnghass	53 24N	0 10E	13
49 13N	5 30E	15	Falshalm Cape	57 31N	4 32W	10	Feldkirch	46 49N	14 2E	23	Flnhant	40 4N	6 50E	17
11 17E	37 35W	54	Falr Head, Cape	55 13E	6 9W	12	Feldkirch	47 16N	9 41E	23	Flnika	36 18N	30 12E	36
39 33N	73 30W	53	Falr Isle	27 30N	33 35E	43	Feldkirch	47 56N	12 0E	22	Flnisterre	42 54N	9 15W	30
0 50E	74 57W	52	Falrfax	30 51N	17 27W	47	Feldsberg	46 51N	0 27W	17	† Flnisterre, Cape	42 53N	9 16W	30
46 51N	6 51E	17	Falrfax, Mount	20 30E	114 45E	41	Felgyhaza	46 43N	19 54E	33	Department	48 14N	4 5W	15
45 16N	11 42E	31	Falrhaven	41 3N	182 58W	47	Fellicud Isle	38 35N	14 30E	32	Flnja	56 17N	13 25E	26
43 47N	7 41W	30	Falrford	51 43N	1 46W	8	Felnes	45 15N	3 4E	16	† Flnland	62 45E	20 0E	27
25 17E	63 45W	53	Falrfley	55 47E	4 49W	9	Felix, Cape	60 30N	98 30W	45	† Flnland, Gulf of	60 0N	20 0E	27
42 35N	2 3W	29	Falrview	42 1N	80 22W	47	Felix, River	57 51N	4 7W	10	Flnley, Fort	41 1N	83 46W	47
37 19N	4 55W	30	Falrweather,				Felizzano	44 56N	8 20E	31	Flnley Inn	57 1N	4 55W	10
42 16N	3 58W	30	Mount	50 55N	137 0W	45	Fellin	58 19N	25 30E	27	Flnmark	70 0N	26 0E	26
36 25N	8 9W	30	Falthe	52 11N	6 25W	13	Fellpham	50 48N	0 40W	8	Flnn, Lake	54 51E	8 8W	12
35 17N	120 37W	49	Falkauil	38 56N	32 45E	36	Felton	47 40N	23 44E	23	Flnn, River	54 50N	7 20W	12
53 56N	8 10W	12	Falkenham	52 51N	0 49E	8	Felton Water	52 49N	3 50W	8	Flnna	53 47N	7 19W	12
46 20N</														



# INDEX TO BLACK'S GENERAL

NAMES.	LAT.	LONG.	No. of Map.	NAMES.	LAT.	LONG.	No. of Map.	NAMES.	LAT.	LONG.	No. of Map.	NAMES.	LAT.	LONG.	No. of Map.
Pleating Inlet	71 40N	23 30W	45	Formosa Cape	4 30N	6 0E	42	Fraserburgh	57 42N	9 0W	10	Fuentes de la			
± Plesburg	54 40N	9 25W	17	Formosa, Chan-				Framo, El	41 37N	1 26W	20	Campana	37 27N	5 20E	20
Plesburg, Gulf	54 51N	9 36W	15	nel of	21 30N	121 0E	40	Framino	44 17N	10 34E	31	Fuentiduena	41 43N	9 35E	20
Pleron	50 37N	5 30E	19	Formosa, Chan-				Franinoro	44 17N	10 34E	31	Fuentiduena	40 12N	3 1E	19
Pleron	49 45N	0 34W	15	nel of	25 0W	120 20E	35	Fratia	43 18N	12 22E	31	Fuerte	33 40E	64 21E	21
Plesch	47 2N	9 20W	17	Formosa Isle	34 0W	121 0E	35	Fratell, Isle	35 48N	26 25E	36	Fuerte Isle	9 25N	78 11E	11
Plesch II.	46 11N	7 58W	17	Formosa, Lake	15 35E	40 20W	54	Frauenburg	56 30N	32 26E	27	Fuerte, River	26 32N	109 52E	21
Pleure	46 20N	0 30E	16	Formosa	11 30E	45 5W	54	Frauenfeld	47 35N	8 53E	17	Fuerte, V. del	26 55N	108 11E	11
Pleurier	46 54N	6 36E	19	Formosa	8 33E	35 5W	54	Frayle Muerto	32 22N	61 56W	53	Fugeter Mahoneda			
Pleurus	50 28N	4 32E	19	Formosa River	13 40E	44 18W	54	Frayles	17 13N	61 50W	52	Fort	26 12N	64 54E	21
Plint	53 15N	3 7W	7	Fornbach	48 30N	11 45E	22	Frayles	17 35N	71 31W	50	Fugeloo, Isle	70 16N	20 40E	21
Plint's Isle	11 20E	152 0W	1	Fornos	40 37N	7 40W	20	Frechel, Cape	48 41N	2 10W	15	Fugolung	56 24N	10 53E	21
Plint River	43 20N	84 10W	47	Fornos	40 17N	8 20W	30	Frechilla	42 0N	4 40W	30	Fuglede	55 30N	11 1E	11
Plint River	30 40N	84 58W	48	Fornovo	44 40N	10 8E	31	Fredeburg	51 12N	8 19E	21	Fuhu	55 56N	26 30E	21
Plintterup	55 31N	11 35E	25	Forquilha	23 46E	54 53W	54	Fredensborg	55 50N	12 23E	25	Fuhrberg	52 34N	9 5E	21
± Plintaire	53 1N	3 7W	7	Porres	57 37N	3 36W	10	Frederieta	55 34N	9 45E	25	Fuimelino	41 46N	12 1E	11
Plix	41 14N	0 30E	20	Porro	48 18N	21 7E	23	Frederek, Fort	31 50E	25 32E	44	Fuir, Loch	57 47E	5 2E	21
Plizecourt	50 0N	2 7E	15	Porro	63 0N	16 20E	20	Frederek House	48 41N	21 35W	46	Fuida	50 33N	9 4E	21
Plize	49 41N	4 47E	15	Forse Water	58 55N	3 20W	10	Frederekberg	55 41N	12 20E	25	Fuida, River	51 30N	9 2E	21
Ploda	50 20N	14 42E	26	Forset River	52 57N	9 21W	13	± Fredericksberg	55 55N	12 13E	25	Fuideak	47 5N	10 2E	21
Plodda Isle	57 32N	6 4W	10	Forstada	57 17N	13 40E	20	Fredricksaborg	55 10N	12 17E	25	Fuidera	46 57N	10 2E	21
Ploderty	57 37N	4 30W	10	Forsta	51 42N	14 40E	24	Fredricksaborg	30 10N	77 30W	47	Fuiford	53 56N	1 1E	11
Plugny	47 50N	3 52E	15	Forstern	48 10N	11 50E	22	Fredricksaborg				Fuilonca	48 67N	10 5E	21
Plone	44 17N	3 34E	14	Foraythe				(South Africa)	33 17E	27 6E	44	Fulsona	33 38N	80 1E	21
Plone	50 25N	5 3E	19	(Georgia)	32 50N	84 5W	48	Fredrickstad	54 55N	11 3E	25	Fumay	40 58N	4 4E	21
Plorence	43 45N	11 15E	31	Fort	41 5E	65 10W	53	Fredricksdorp	5 25N	55 0W	54	Fumetaby	40 1N	77 5E	21
Plurence				Fort Angustus	57 10N	4 40W	10	Fredrik's Har-				Funchal	32 0N	17 1E	11
(Alabama)	34 46N	87 50W	48	Fort Coulange	45 57E	76 40W	40	bour	61 50N	48 30W	45	Funda	8 20N	0 1E	11
Florroune	50 14N	4 34E	19	Fort Enterprise	64 15N	113 30W	45	Fredrickshald	59 8N	11 21E	26	Funden	44 12N	20 3E	21
Florville	49 43N	5 17E	19	Fort George				Fredrickshamm	40 33N	27 13E	27	Funder	56 0N	9 2E	21
Floros	34 40E	58 27W	53	(Murray Firth)	57 36N	4 3W	10	Fredrickshorst	54 27N	10 4E	25	Fundy, Bay of	45 0N	68 1E	21
Floros	9 12E	39 20W	54	Fort George				Fredrickstadt				Funen, Isle	55 17N	10 1E	11
Floros	13 50E	47 13W	54	(Saskatchewan)	54 0N	111 20W	45	(Denmark)	54 24N	9 9E	25	Furkilroen	46 0N	10 1E	11
Floros, Isle	39 0N	31 20W	41	Fort Henry	44 17N	76 30W	40	Freckericktown				Furra	40 18N	20 1E	11
Floros, Isle	8 30E	121 20E	51	Fort Louis	48 54N	8 7E	15	(Missouri)	37 31N	90 15W	48	Furda	45 45N	22 1E	11
Floros, River	16 11E	65 15W	42	Fort St George	40 52N	0 51E	20	Fredricksund	55 50N	12 3W	25	Furfield	49 12N	9 2E	21
Floros, River	35 37E	80 5W	53	Fort Union	52 34N	8 45W	13	Fredrickton (New				Furkanda	18 11N	75 2E	21
Floros, or Brasos				Fort William				Irwanick)	45 56N	66 43W	46	Furka Point	48 36N	8 1E	11
de Dias, River	29 15N	95 47W	40	(Inverness)	56 50N	5 7W	9	Fredricktown	30 25N	77 40W	47	Furra	51 4N	9 1E	11
Florost	44 21N	25 42E	39	Fort William				Fredricktarve	42 4N	10 28E	26	Furrah	52 48N	61 4E	21
Florida	24 53N	100 34W	40	(Calcutta)	22 35E	88 25E	20	Fredrickstad	17 43N	64 50W	50	Furruksabad	27 20N	70 2E	21
Florida	19 18E	63 0W	53	Fortaneto	40 36N	0 20E	29	Fredricksvorn	39 10N	10 1E	26	Furstenau	53 10N	15 4E	21
Florida	31 7N	88 9W	48	Fortaventura	26 30N	14 30W	42	Fredonia	37 12N	66 23W	47	Furstenberg	52 31N	7 4E	21
± Florida	30 27E	84 0W	48	Forteviot	56 20N	3 31E	9	Fredonia	42 30N	70 12W	47	Furstenburg	53 0N	17 4E	21
Florida, Cape	25 43N	80 16W	48	Fort, Firth of	56 7N	3 6W	9	Freedhill Isle	53 40N	9 54W	12	Furstenfeld	48 12N	11 1E	11
Florida Reefa	34 35N	81 30W	50	Forth, River	56 2N	3 41E	9	Freedhold	40 12N	74 5W	47	Furstenwald	52 24N	14 1E	11
Florida Cays	24 43N	81 20W	48	Fortingall	56 36N	4 4W	9	Freedport	53 15N	9 8W	13	Furstenwald	53 20N	21 1E	11
Florina	40 51N	21 31E	33	Forton	53 57N	2 48W	7	Freedport	40 40E	79 50W	47	Furstenwald	53 20N	21 1E	11
Floris Sea	7 0E	124 30W	40	Fortora, River	41 57N	15 18E	31	Freetown	8 45N	12 50W	48	Furtwange	48 3N	41 5E	21
Floris Isle	8 40E	121 20W	40	Fortrose	57 35N	4 8W	10	Free Will Isles	1 10N	131 20E	35	Furth	49 17N	12 3E	21
Floris, Strait of	8 40E	122 46W	40	Fortune	22 35W	74 0W	50	Freling	48 24N	11 46E	22	Furth	40 20N	11 1E	11
Floris Isle	58 0N	3 6W	19	Forty-fourth				Frelston	52 50N	0 3E	7	Fury and			
Floutev	56 30N	8 32E	25	Degree Isle	43 15E	176 10W	41	Freltas	39 57N	7 32W	30	Hecla Strait	60 40N	84 4E	21
Flouten	46 54N	8 36E	25	Foras	45 9W	1 40E	16	Freltas	40 31N	8 59W	30	Fuana	53 6N	8 1E	11
Fluama	35 12E	23 42E	33	Fornaca	42 15W	14 20E	31	Frenal	38 10N	6 36W	30	Fuana	53 2N	10 1E	11
Fluama Cape	47 6W	9 20E	17	Fornano	44 35E	7 52E	31	Frenj	43 26N	6 45E	16	Fuscaldo	39 27N	10 5E	21
Flushing	51 27N	3 35E	18	Forna Nuova	41 25N	13 13E	31	Frenantle	32 0E	116 0E	41	Fusen	47 34N	10 1E	11
Flynder	56 30N	8 18E	25	Fornaway	56 13N	3 34W	9	French, Isle	4 40E	149 15E	41	Futa	44 13N	26 2E	21
Fobos Kr	51 17E	27 53E	44	Fosse	50 23N	4 40E	19	French, V.	45 53N	67 0W	46	Futeabed	39 30N	75 2E	21
Fochabers	57 17N	3 9W	10	Fosse, La	49 4N	1 18W	15	Frenchpark	53 52N	8 22W	19	Futtehpoor	20 18N	73 1E	11
Foedde	59 14N	6 36E	26	Fosombrone	43 42N	12 47E	31	Frendah	35 17N	0 11E	44	Futtehpoor	29 6N	68 0E	21
Foemoo, Isle	54 59N	11 32E	25	Fotcha	43 26N	18 49E	33	Frene	47 37N	4 20E	15	Futtehpoor	24 44N	69 2E	21
Foeroe, Isle	63 24N	5 30W	1	Fotchiel	40 52N	10 13E	17	Frenna	46 16N	8 21E	31	Furair Isle	55 50N	9 1E	11
Foggia	41 27N	15 30E	31	Fotchiel	31 13N	30 31E	43	Frenon	52 28N	7 31E	21	Fuses Cyarmat	47 8N	9 1E	11
Foghill	54 16N	9 11W	12	Foudji, Cape	41 5N	40 23E	30	Fresco, River	7 42E	53 27W	54	Fyough Lake	53 56N	9 2E	21
Foghla, River	43 35N	12 84E	31	Fougerais, La	46 49N	1 8W	15	Fresford	52 43N	7 22W	13	Fyvie	57 27E	9 2E	21
Fogliazzo	45 17N	7 50E	9	Fougtes	48 20N	1 12W	15	Fresh Water	30 2E	31 40E	43	Fyvie Castle	57 27E	9 2E	21
Fogtoun	55 25W	4 26W	9	Fougerolles	47 51N	6 26E	15	Frosmeda	40 55N	0 5E	29	Fysabad	28 47N	62 6E	21
Foix	42 56N	1 34E	16	Foul Bay (Red				Frosmerelles	14 55N	7 6E	31	Fysabad	34 46N	60 6E	21
± Foix	42 50N	1 40E	14	Sea)	23 26N	35 25E	43	Frosnillo	23 18N	101 55W	40	Fysabad	36 15N	60 6E	21
Fokia	38 40N	26 50E	36	Foul Isle (Bay				Frosvick	58 34N	3 8W	10				
± Fokien	26 30N	118 30E	40	of Bengal)	18 0N	94 5E	40	Frosvick	47 53N	1 12E	15				
Foktelany	45 33N	27 13E	33	Foul Point				Frosvick	50 15N	3 11W	9				
Foklat Loch	57 30N	6 38W	10	Foul (Madagascar)	18 0E	40 30E	42	Frosvick	50 31N	3 52W	9				
Foldea	47 13N	24 55E	23	Foula, or Poul Isle	60 0N	2 13W	10	Frosvick	49 33N	6 33E	22				
Foldea	47 17N	24 32E	23	Foula	56 23N	3 42W	9	Frosvick	48 27N	8 25E	22				

NAME.	LAT.	LONG.	No. of Map.	NAME.	LAT.	LONG.	No. of Map.	NAME.	LAT.	LONG.	No. of Map.
Fuentes de la Campana	37 37N	5 20W	30	Gallagos River	51 40N	68 50W	51	Gaton	42 1N	4 50W	30
Fuenteosucos	41 43N	5 22W	30	Gallaria	52 11N	10 24W	13	Gatrons	24 40N	14 38E	42
Fuenteiduenca	40 12N	3 5W	30	Galli, Castro	39 43N	16 13E	32	Gatichina	50 35N	30 1E	37
Fuente	33 40E	64 26W	30	Galli, Isles	40 33N	14 29E	32	Gattonide	55 36N	2 46W	0
Fuente Isla	9 25N	76 11W	30	Gallicia (Spain)	42 51N	8 3W	30	Gaub	50 5W	7 40E	22
Fuente, River	36 32N	109 55W	40	Gallinas, Point	12 23N	71 44E	52	Gaucher, Fort la	46 45N	5 10E	15
Fuente, V. del	36 55N	108 15W	40	Gallipoli	40 3N	17 54E	32	Gauen	47 14N	8 58E	17
Fuqoor Mahomeds				Gallipoli	40 25N	26 30E	33	Gauserlund	55 40N	9 44E	25
Fort	36 12N	64 50E	30	Gallipoli	38 55N	62 11W	47	Glauff, Silvea	54 7N	8 42W	12
Fugeloe, Isle	70 16N	20 40E	20	Gallivans	26 0N	81 30W	46	Gauley, River	50 10N	81 10W	47
Fugelung	56 34N	10 52E	25	Gallo, Cape	40 42N	17 50E	32	Gauris, River	34 16E	21 35E	44
Fugiede	55 30N	11 14E	25	Gallo, Cape	36 41N	21 55E	34	Gausin	30 31N	5 14W	30
Fuhu	55 56N	36 38E	27	Galloway, New	55 5N	4 0W	9	Gauts, Eastern	13 0N	78 40E	30
Fuhrberg	52 34N	9 51E	21	Gallowtown	56 8N	3 0W	9	Gauts, Western	10 0N	74 0E	30
Fulmeino	41 46N	12 13E	31	Gally Head	51 32N	8 53W	13	Gautum	53 10N	5 48E	18
Ful, Loch	57 47N	5 20W	10	Galmoy	52 47N	7 31W	13	Gautum	53 10N	5 48E	18
Fulda	50 33N	9 44E	22	Galmoy	45 38N	4 17E	16	Gauzan	43 40N	25 54E	31
Fulda, River	51 30N	9 30E	21	Gallope	50 40N	5 53E	18	Gavardin	49 50W	24 32E	33
Fuldeak	47 5N	10 20E	23	Galt	46 19N	17 57E	23	Gavata, Cape	34 35N	33 0E	36
Fuldara	46 37N	10 20E	17	Galt	43 25N	80 25W	46	Gaverellen	50 18N	2 55E	16
Fulford	53 55N	1 1W	7	Galtce, Mount	52 23N	11 3W	13	Gavi	44 42N	0 51E	31
Fulonica	42 57N	10 50E	31	Galvea	30 10N	9 57W	30	Gavlarra, Mount	41 57N	8 17W	30
Fulsoma	33 8N	80 16W	48	Galveston	30 20N	91 4W	48	Gavlanes	40 18N	4 52W	30
Fumay	49 58N	4 41E	15	Galveston, Bay of	29 10N	95 3W	49	Gavio, Mount	46 24N	10 20E	31
Fumetaby	40 1W	77 53W	47	Galtway	53 16N	8 30W	13	Gavnos	55 12N	11 37E	25
Funchal	32 0N	17 10W	42	Galtway	53 10N	9 2W	13	Gawakan	29 34N	83 24E	38
Funda	8 20N	9 10E	42	Galtway Bay	53 12N	10 10W	13	Gayo	30 12N	20 12E	34
Fundenl	44 12N	26 30E	33	Gann, N.	53 20N	10 14E	25	Gayton	30 62W	0 34E	8
Funder	56 0N	8 25E	25	Ganna	58 5N	5 3W	10	‡ Gana,			
Fundy, Bay of	45 0N	69 0W	46	Gambia River,				Pachallo of	31 40N	34 45E	37
Funen, Isle	55 17N	10 16E	25	or Ba Heema	13 32N	16 20W	42	Gaza (Ghaza,			
Furkitchon	46 0N	10 16E	25	Gambler's Isles	33 15E	136 12E	41	or Hazea)	31 26N	34 34E	37
Furca	40 18N	20 41E	31	Gambler's Isles	23 0E	135 0W	1	Gaza, Wady	31 27N	34 29E	37
Furda	45 45N	22 18E	23	Gambon	42 54N	2 84W	29	Gazella	35 54N	40 14E	36
Furfeld	49 12N	9 1E	22	Gambrod	55 32N	12 1E	25	Gazehio	42 49N	19 28E	33
Furlanda	18 10N	75 25E	39	Ganba	47 13N	9 27E	17	Gazeh, El	26 13N	32 20E	43
Furka Point	46 30N	8 25E	17	Ganeleira	6 54E	46 25W	54	Gdov	58 30N	27 58E	27
Furrae	51 4N	2 49E	19	Gamerdingen	48 16N	9 13E	22	Gean, Loch	58 11N	4 46W	10
Furrah	32 40N	61 55E	35	Gambley	57 55N	16 19E	26	Geashill	53 14N	7 16W	13
Furrockabad	37 20N	79 20E	30	Gamonal	40 1N	4 57W	30	Geba	12 30N	14 30W	42
Furstenau	53 10N	15 47E	24	Gantooe, River	34 3E	25 10E	44	Gebel Nureed	30 30N	41 50E	36
Furstenau	52 31N	7 40E	21	Ganzolevo	53 30N	20 30E	27	Gebel el Itehar	34 40N	38 45E	30
Furstenburg	53 0N	13 0E	21	Gaa	43 13N	0 25W	16	Gebece	51 6N	10 55E	21
Furstenburg	48 12N	11 16E	22	Gandara	18 12E	42 52W	54	Gebiseh	40 50N	29 57E	36
Furstenwald	52 24N	14 3E	24	Gandell, Well of	29 53N	31 44E	33	Gebroisofon	47 48N	9 58E	22
Furstenw. de	53 28N	21 10E	24	Ganderhelm	51 52N	9 57E	21	Gebmittel	49 21N	10 15E	22
Furtado	0 42E	49 50W	54	Gandia	38 50N	0 12W	29	Gebly Isle	0 35E	129 30E	41
Furtwange	48 3N	8 12E	22	Gandino	45 45N	9 49E	31	Geder, River	40 27N	36 22E	36
Furth	49 17N	12 30E	22	Gando	10 42E	16 48E	42	Gedern	50 25W	9 10E	22
Furth	49 20N	11 1E	22	Ganges	43 56N	3 43E	16	Gedinne	40 59N	4 64E	19
Fury and				Ganges, River	22 50N	89 30E	39	Gedney	52 48N	0 7E	8
Hecla Strait	69 40N	84 0W	45	Gangpoor	22 7N	84 40E	39	Gedra	42 46N	0 0W	16
Fusana	35 6N	8 40E	44	Gangsted	55 50N	10 1E	25	Geel	51 10N	4 57E	19
Fusani	53 2N	10 55E	21	Gangud, Cape	59 50N	22 52E	27	Geelvink's Bay	1 0E	134 23E	41
Fuscado	39 27N	15 50E	32	Ganjam	19 26N	85 10E	39	Geer, Cape	30 24N	9 50W	44
Fusana	47 34N	10 43E	32	Gannat	46 7N	3 11E	16	Geerah	33 5N	35 37E	37
Futoja	44 13N	26 24E	33	Ganoa	40 45N	27 21E	33	Geerlout	53 1N	8 26E	18
Futeahad	39 30N	75 23E	39	Gansbruns	47 15N	7 20E	17	Geertens, River	52 5N	9 49W	13
Futehpoor	30 18N	79 6E	39	Ganspael	48 38N	8 23E	22	Geffe	60 41N	17 9E	26
Futehpoor	29 6N	70 5E	38	Gantheaue Bay	27 40E	114 10E	41	‡ Geffe	61 20N	16 30E	26
Futehpoor	24 44N	68 44E	30	Gantino	58 42N	36 30E	27	Gehette, River	3 14E	65 18W	32
Fuur Isle	56 50N	9 2E	25	Gap	44 34E	6 6E	16	Gehan-well	30 51W	55 22E	38
Fuycs Cymant	47 8N	21 6E	23	Gara	46 1N	19 5E	23	Gehenkirch	50 50N	11 2E	22
Fyough Lake	53 56N	9 32W	23	Gara, Lough	53 56N	8 24W	12	Gehelwind	49 45N	10 22E	22
Fyvie	57 26N	9 24W	10	Garabua, Isle	30 11N	30 25E	36	Gelsenfeld	49 30N	11 32E	22
Fyvie Castle	57 27N	9 24W	10	Garadice, Lake	54 2N	7 41W	12	Geltingen	49 36N	9 51E	22
Fyzed	36 0N	62 0E	30	Garapa, River	16 2E	47 5W	54	‡ Gelderland	52 0N	5 44E	18
Fyzed	34 46N	60 43E	39	Garapa	5 20E	71 42W	57	Geldorp	51 25N	6 34E	18
Fyzed	36 15N	60 13E	35	Garapes	53 24N	8 10W	13	Gellah	35 42N	9 15E	44
				Garavala	39 54N	1 24E	29	Gellatin	36 21N	86 26W	48
				Garballagh	53 30E	6 28W	12	Gellen	53 36N	16 37E	24
				Garbell	53 20N	10 29E	25	Gellivara	67 14N	20 42E	26
				‡ Garbell	51 0N	31 0E	43	Gelta	34 16N	41 10E	36
				Garclina	48 15N	11 30E	32	Gemappes	50 27N	3 54E	19
				Garclia	30 15E	5 25W	30	Gembloux	50 24N	4 30E	19
				‡ Gard, Depart-				Gemel, EL	28 3N	32 50E	43
				ment of	43 55N	4 4E	16	Gemet	51 34N	5 42E	18
				Garda, Lake of	45 38N	10 42E	31	Gemlahkhana	40 27N	30 31E	36
				Garde	64 45E	36 30W	45	Gemmersdorf	54 23N	11 0E	25
				Gardela	32 50N	1 57E	24	Gempen	47 29N	7 30E	17
				Gardelegen	52 30N	11 27E	34	Gemund	50 32N	7 66E	22
				Garden, Lake	54 30N	17 5E	94	Gemund	50 40N	9 5E	22
				Gardenstown	57 41N	9 21W	10	Gemunden	50 4N	9 46E	22
				Gardhitza	37 24N	21 53E	34	Genadendal	34 4E	19 33E	44
				Gardila	37 15N	22 21E	34	Genappe	50 36N	4 25E	19
				Gardinen	53 24N	20 8E	24	Genduh	23 30N	94 43E	46
				Garding	54 23N	8 55E	25	Genemulden	52 38N	6 1E	18
				Gardner's Isle	25 30W	167 50W	1	Genesee River	43 16N	77 41W	47
				Gardos	46 31W	17 18E	23	Geneta			
				Gardou	31 42N	69 3E	39	(New York)	42 55N	76 55W	47
				Gare, Loch	56 3N	4 46W	9	Geneta			
				Gareep, or				(Waterford)	52 11N	7 0W	18
				Orange River	28 35E	16 20E	44	‡ Geneve	46 14N	6 25E	17
				Gareep, Stn.	29 45E	23 20W	44	Geneve	46 12N	6 12E	17
				Gareep Nu, or				Geneve, Lake of	46 22N	6 33E	17
				Black River	29 4E	24 20E	44	Geneveys	47 3N	6 53E	17
				Garen Ky, or							

Enns, Western	51 37N	6 12W	11	Erlangen	49 33N	11 2E	22	Essowara	33 7N	30 35E	37	
Enns, River	51 20N	7 10W	21	Erlbach, Markt	49 30N	10 42E	22	Essafara	44 8N	0 31E	16	
Enns (Vainis)	46 16N	7 41E	17	Erlbach	46 41N	7 33E	17	Estangel	42 47N	2 41E	11	
Ennsbühren	52 33N	7 18E	21	Erlsok	55 30N	30 56E	27	Estain	49 13N	5 31E	15	
Ennsforth	50 52N	0 50W	9	Erloff	55 14N	9 28E	25	Estancia	11 17E	37 35W	54	
Enns Mount	27 30N	31 9E	44	Ernaltingen	47 41N	9 3E	17	Estancia	20 35E	73 30W	53	
Ennyvale	54 20W	6 57W	12	Ernelo	52 10N	5 36E	10	Estanislao	0 50E	74 57W	52	
Ensal	30 47N	20 10E	26	Ermonok	39 45N	32 57E	36	Estavayer	46 51N	6 51W	17	
Ennasma Mount	37 30N	31 15E	26	Ermonok	36 44N	32 51E	36	Ete	45 10N	11 42E	31	
Ennanger	61 33N	17 0E	26	Erment	25 30E	32 35E	43	Eteben, Pt.	43 47N	7 41W	30	
Ennara	60 54N	27 10E	27	Erne, Lough	51 20N	7 50W	12	Etenco	25 17E	63 45W	53	
Ennara, Lake	50 5N	28 20E	27	Erne, Lough, Upper	54 14N	7 32W	12	Etella	42 35E	2 3W	20	
Enard, Loch	53 8N	5 15W	11	Erne, River	54 30N	0 17W	12	Etapa	37 10N	4 55W	30	
Encadenadas L.	35 13E	60 45W	53	Ernee	48 17N	0 50W	15	Etapar	42 16N	3 58W	30	
Encadenadas La.	35 5E	61 30W	53	Ernericht	51 92N	0 10E	21	Etaperon	30 25E	5 9W	30	
Encarnacion River	40 2E	70 53W	53	Errocourt	40 43N	1 50E	15	Etebona del Pt	35 17N	120 1, W	40	
Enclinar	43 13N	1 30E	20	Erros	46 47N	0 40E	17	Eteborov	53 54N	8 10W	12	
Enclinos	39 21N	99 0W	49	Erroukha	55 2E	51 25E	27	Etebavilles	40 25N	2 20E	16	
Enclinos	29 0N	100 17W	40	Errouzell	40 2E	12 24E	22	Estoury	40 37N	30 35E	30	
Encounter Bay	30 10E	130 10E	41	Err, River	47 20N	20 30E	21	Estreaux	49 0N	0 1W	15	
Encuentros	15 12N	83 57W	49	Erra	39 3E	6 19W	30	Estrella, La	30 7E	5 5W	30	
Endeavour Straß	(Carpentaria)	10 50E	142 15E	41	Erraldale	57 41N	5 46W	10	Estrella, River	8 50N	83 42W	49
Endelave	55 46N	10 16E	25	Errigal Keerogue	54 28N	7 4W	12	Estrelles	43 21N	6 40E	16	
Endelave Isle	55 46N	10 17E	25	Erris, Head	54 18N	9 50W	12	Estrellos	25 45E	100 12W	49	
Endellyon	50 35N	4 4E	8	Erri, River	53 30N	9 40W	12	Estremosa	5 30E	35 21W	54	
Endorby's Land	60 30E	50 0E	1	Errol	56 23E	3 12W	9	Estremosa	30 54N	7 20W	30	
Endovleitcha	51 40N	30 11E	28	Erromango Isle	18 50E	169 17E	41	† Estrenadura (Portugal)	30 5N	6 40W	30	
† Endracht's Land	24 30E	116 0E	41	Ertenbach	47 17N	8 34E	17	† Estrenadura (Spain)	30 13N	5 50W	30	
Endrupholm	55 32N	8 40E	25	Ervalon	57 21N	22 31E	27	Estria, Fort	41 57N	0 22W	30	
† Murcia	37 45N	0 46W	29	Ervedal	65 43N	24 50E	27	Estriplund	55 31N	8 55E	25	
Eneboe	62 7E	8 18E	26	Ervedal, O.	30 5N	7 44W	30	Estvad	50 32E	0 50E	25	
Eneda	47 2E	9 2E	17	Ervede	51 36N	8 22E	21	Estvaga	30 50N	65 30E	38	
Enfalt	34 21N	35 45E	37	Ervedelra	30 59N	8 52W	30	Estvamp	48 25E	2 9E	15	
Enfalt	34 17N	36 0E	36	Ervilleira	50 0E	2 50E	15	Estvanga	49 10N	6 22E	15	
Enfeld	51 40N	0 5W	8	Ervoes	41 47N	7 22W	30	Estvapias	50 31N	1 30E	15	
Engano, Cape	18 40N	68 25W	50	Ery	48 4E	3 55E	15	Estvaulora	45 14N	0 37W	16	
Engano, Cape	18 40N	122 14E	40	Eryarte	53 0E	54 45W	54	Estvay	47 41N	4 27E	15	
Engano Po. Isle	5 26E	102 16E	40	† Erze Gebirge	50 30E	13 0E	23	Estvay, River	47 42N	3 13W	15	
Engoeb	32 0E	35 18E	37	Erzen	52 3E	9 14E	21	Ethio Haven	50 36N	2 28W	9	
Engelbach	50 57N	8 32E	21	Erzen	31 13N	41 20E	26	Ethienn River	40 42E	65 51W	46	
Engelberg	46 40N	8 25E	17	† Erzeroum	30 40N	41 20E	26	Etive, Loch	56 20E	5 13W	9	
Engelhartzell	48 31N	14 0E	23	Erzeroum	30 54N	41 20E	26	Etive Water	50 33E	5 0W	9	
Engelholm	56 18N	12 47E	26	Erzal	34 30N	20 40E	26	Etka, Lake	31 15N	30 22E	43	
Engelsholm	55 43N	9 14E	25	Erzangan	30 32N	30 45E	26	Etna, Mount	37 37N	15 5E	32	
Engen	47 51N	8 40E	22	Erzong, Bay	20 46N	48 12E	39	Etola	40 41N	5 33E	10	
Enger	52 0N	0 30E	21	Es Etwak Bay	25 40N	80 45E	38	Eton	51 20N	0 37W	8	
Englien	50 30E	3 58E	19	Esaban (Hosibon)	31 56N	35 55E	37	Etoupa, Isle	45 0N	140 10E	35	
Engisvang	56 0E	9 17E	25	Esbek	52 0N	10 50E	21	Etowah	34 9E	85 0W	48	
† England	53 0N	1 30W	7, 8	Escada	23 15E	46 9W	54	Etowah, River	34 9E	85 21W	48	
English Port	(Guatemala)	0 48N	83 47W	49	Escadilla	50 43N	1 50E	16	Etreaux	40 53N	3 50E	15
Enguera	30 1E	0 45W	29	Escalao	41 1E	6 53W	30	Etrechy	48 20E	2 11E	15	
Enkusah	31 50N	4 20E	44	Escambia	33 0N	87 15W	40	Etretat	40 43N	0 14E	15	
Enkhulzen	52 43N	5 17E	18	Escandon	22 45E	69 17W	49	Etreaux Landierat	49 50N	3 30E	15	
Enköping	59 40N	17 2E	26	Escarigo	40 51E	6 45W	30	Etreaux	56 50N	4 14W	9	
Ennel, Lough	53 27N	7 22W	12	Escario	39 37E	16 15E	32	Ettagh	20 34N	31 22E	43	
Ennerdale	54 31N	3 20W	7	Escarpée, Cape	26 18E	112 50E	41	Ettauf	53 0E	7 51W	13	
Enneshatton Hills	43 0N	90 13W	47	Escarroupin	30 2E	8 44W	30	Ettebruck	49 50E	6 4E	10	
Ennetbuhl	47 14N	9 13E	17	Eseli	49 31E	5 57E	19	Ettilswyl	47 8E	8 1E	17	
Ennis	52 51N	8 57W	13	Eseli	49 51E	5 53E	19	Ettilingen	40 56N	9 26E	22	
Enniscaorhy	52 30N	6 34W	13	Eselles, la	47 15N	0 15E	17	Ettrick Fen	55 22N	3 11W	9	
Enniskerry	53 10N	0 12W	13	Eselles, les	45 23E	5 46E	16	Ettrick Water	55 32N	2 54W	9	
Enniskerry Isles	53 49N	9 32W	13	Eseherhausen	51 56N	9 37E	21	† Great	46 50N	10 40E	23	
Enniskillen	54 21N	7 30W	12	Eseholzmatt	46 55E	7 50E	17	Eu	50 2E	1 24E	15	
Enns, River	40 15N	14 32E	23	Eschwege	51 11N	10 3E	21	Eucaliba, River	1 55E	65 35W	52	
Eno	62 50N	30 11E	27	Eschweiler	50 56N	0 14E	21	Eudokeef Isle	56 20N	157 0W	45	
Enoch, Loch	55 8E	4 26W	9	Escoes	30 53N	77 51W	52	Eufemia, St.	38 53N	16 19E	32	
Enon	33 30E	25 30E	44	Escombrera, Isle	2 35N	1 50W	29	Eufemia, Gulf of St. L.	54N	16 14E	32	
Enontekiä	60 20N	22 5E	27	Escondido, la	23 30E	102 7W	49	Eulalia Sta	30 50N	1 43E	21	
Enos	41 13N	27 37E	33	Escondido, Porto	19 0N	91 10W	49	Eulav	51 10N	12 33E	20	
Enos	40 43N	26 8E	33	Escorial, El	40 38E	4 7W	30	Euneh	41 6E	37 20E	30	
Enos, Gulf of	40 48N	20 12E	33	Escort	55 11N	6 4E	12	Eupatori, or Kaziol	45 12E	33 21E	28	
Ensay, Isle	57 45E	0 50W	10	Escoto	37 27E	1 40E	29	Eupel, River	47 50N	18 50E	23	
Eschede	52 11E	6 55E	18	Escucha	57 27E	61 52W	46	Eupen	50 41N	6 1E	22	
Escon	4 30E	16 0E	42	Escuintla Point	47 3E	61 8W	49	Euphemia, Sta	38 31N	4 53W	30	
Esconwellor	49 44E	7 21E	22	Escudra, or Dalr	51 22E	34 20E	37	Eure, River	48 19N	1 11E	15	
Enter	52 16E	6 35E	18	Escudra	32 27E	35 31E	37	† Eure, Depart-ment of	49 4N	1 1E	15	
Entlibuch	46 56E	8 3E	17	Esens	53 30E	7 41E	21	† Eure and Loir, Department of	40 27N	1 23E	15	
Entrada	37 50E	7 53W	30	Esereña, River	15 26E	67 20W	52	Europa, Isle	21 55E	40 10E	42	
Entraques	44 38E	2 31E	16	Eserva, River	41 39E	4 43W	30	Europa Point	36 7E	5 20W	30	
† Entre Dou-o e Minho	41 36N	8 18W	30	Esfiguira, River	40 29E	1 42W	10	† Europe	55 0E	30 0E	1, 6	
† Entre Rios	31 30E	50 20W	53	Esfor	51 21E	0 22W	8	Eustache	45 37E	73 81W	46	
Entrecasteaux Pt.	34 50E	116 20E	41	† Esfor	4 0E	46 30E	42	Eustie Isle	26 30E	81 50W	40	
Entrevaux	43 56E	6 40E	16	Esino, River	43 40E	1 22E	31	Eutenbis	40 31E	7 26E	22	
Enwellengen	48 56E	0 0E	22	Eska, Lake	56 5E	5 0E	9	Eutin	54 10E	10 30E	25	
Enycke	48 52N	21 15E	23	Eska, River	54 53E	3 2W	7	Evanaah, Bon	55 7E	6 55W	12	
Enycke	48 32N	21 16E	23	Eska, River, North	56 47E	9 24W	9	Evansovsk	51 19E	44 57E	27	
† Enz	48 57N	9 10E	22	Eska, River, South	56 3E	9 20W	9	Evansham	36 40E	81 01W	48	
Enz River	49 0N	9 10E	18	Eska, River, South	56 16E	3 11W	9	Eve	54 40E	24 57E	27	
Enzell	37 5E	39 15E	36	Eskeleib	40 27E	34 40E	36	Evening Island	2 25E	133 45E	35	
Enzelle	37 28E	49 25E	38	Eskeizer	41 30E	26 42E	33	Evening	50 50E	5 8E	26	
Epauvillers	47 20E	7 7E	17	Eske Adalia	36 40E	31 42E	36	Everdinghe	50 53E	2 48E	19	
				Eske Andoval	30 2E	34 53E	30					



ara	33	7N	36	35R	37	Faldo	40	20N	8	40E	17	Felling	55	54N	0	45E	25	Finglas	50	34N	6	10W	13	
rt.	44	5N	0	31W	10	Falfo	15	40N	100	7W	40	Feldkirch	46	40N	14	2E	23	Fingault	46	4N	6	50W	17	
l.	42	47N	2	41E	15	Fairbairn	53	40N	1	17W	7	Feldkirch	47	16N	0	41E	23	Finlay	36	10N	30	12E	36	
	49	13N	5	30E	15	Fairbairn Cape	57	51N	4	32W	10	Feldkirch	47	50N	12	11E	22	Finlay	42	54N	9	15W	36	
la	11	17E	37	35W	54	Fair Head, Cape	55	33N	0	0W	12	Feldkirch	47	51N	0	27E	17	Finlay	42	53N	9	16W	30	
lino	70	35E	73	30W	53	Fair Isle	27	30N	33	35E	43	Felogylna	46	43N	10	54E	33	Finlay	42	53N	9	16W	30	
lyer	46	51E	6	51W	17	Fairfax	50	51N	77	27W	47	Felidun	50	35N	14	30E	32	Finlay	42	53N	9	16W	30	
	45	10N	11	42E	31	Fairfax, Mount	41	30E	114	45E	41	Felinas	45	15N	3	44E	16	Finlay	42	53N	9	16W	30	
Pt.	43	47N	7	41W	30	Fairhaven	41	30E	82	50W	47	Felix	50	50N	2	45W	29	Finlay	42	53N	9	16W	30	
	25	17E	61	45W	53	Fairford	51	43N	1	40W	8	Felix, Cape	50	30E	8	30W	45	Finlay	42	53N	9	16W	30	
	42	35N	2	3W	29	Fairley	55	45N	4	40W	8	Felizaano	44	50N	8	20E	33	Finlay	42	53N	9	16W	30	
	37	19N	4	65W	30	Fairweather, Mount	52	55N	137	0W	45	Fellin	50	19N	25	30E	27	Finlay	42	53N	9	16W	30	
ra	42	10N	3	58W	30	Falthe	52	11N	6	25W	13	Felshanya	47	40N	23	44E	23	Finlay	42	53N	9	16W	30	
del Pt	35	17N	120	5	W	40	Falton	30	50N	32	45E	30	Felton	55	10N	1	43W	7	Finlay	42	53N	9	16W	30
del Pt	53	50N	8	10W	12	Fakenham	52	51N	0	40E	8	Felton Water	52	40N	2	50W	0	Finlay	42	53N	9	16W	30	
elles	46	26N	2	20E	16	Falkous, Tel	30	45E	31	40E	43	Feltra	46	4E	12	0W	31	Finlay	42	53N	9	16W	30	
	40	37N	30	35E	30	Falko Kr.	31	26E	20	12E	44	Feltrig	50	31E	8	7E	25	Finlay	42	53N	9	16W	30	
	49	0N	0	1W	15	Fala	55	50E	2	54W	19	Feltra	40	46E	0	12E	19	Finlay	42	53N	9	16W	30	
La	30	7E	5	5W	30	Falaise	40	52N	0	11W	15	Feluga	43	10N	43	41E	30	Finlay	42	53N	9	16W	30	
River	8	50N	83	42W	40	Faleo	42	54N	12	30E	31	Femerer, Isle	54	32E	11	6E	23	Finlay	42	53N	9	16W	30	
	43	29E	6	49E	16	Falcon, Cape	35	45E	0	53W	44	Femerer, Mount	54	20E	11	9E	25	Finlay	42	53N	9	16W	30	
	25	45N	100	12W	40	Falcorna	39	40E	12	4E	32	Femig	50	16E	13	14E	25	Finlay	42	53N	9	16W	30	
	5	30E	35	21W	84	Falcorna	57	6E	14	4E	32	Femig	54	1E	7	53W	12	Finlay	42	53N	9	16W	30	
	30	54E	7	20W	30	Falcone, Cape	40	53N	9	11E	32	Fenella	42	10E	20	22E	33	Finlay	42	53N	9	16W	30	
madura	30	5N	0	40W	30	Falconera	36	51N	23	51E	34	Fenella Castle	50	52E	9	30W	9	Finlay	42	53N	9	16W	30	
(Lugal)	30	5N	0	40W	30	Falome, River	15	30N	10	40W	26	Fenig	52	17E	9	54W	13	Finlay	42	53N	9	16W	30	
madura	30	13N	5	50W	30	Falomeberg	56	57E	12	27E	26	Fenig, Isles	40	31E	24	30E	30	Finlay	42	53N	9	16W	30	
in)	41	57N	0	22W	30	Falkenstein	47	44E	12	0E	22	Fenwick	55	30E	4	27E	9	Finlay	42	53N	9	16W	30	
Port	53	31N	0	55E	23	Falkwald	43	31E	14	23E	24	Ferbane	53	16E	7	45W	17	Finlay	42	53N	9	16W	30	
lund	50	32E	0	50E	25	Falkirk	50	1N	3	47W	9	Ferden	46	24E	14	3E	24	Finlay	42	53N	9	16W	30	
	50	50E	65	30E	38	Falkland (Fife-shire)	56	15E	3	13W	9	Ferdinandadorf	53	34E	4	0E	15	Finlay	42	53N	9	16W	30	
	48	25E	2	9E	15	Falkland Isles	51	50E	20	20W	51	Fere, La	40	30E	3	15E	15	Finlay	42	53N	9	16W	30	
	49	10E	0	22E	15	Falkland, West, 1, 2, 3	0E	50	30W	51	Ferget	40	57E	26	11E	33	Finlay	42	53N	9	16W	30		
	59	31E	1	33E	15	Falkland Sound	52	0E	59	30W	51	Fergeral	50	50E	67	55E	35	Finlay	42	53N	9	16W	30	
	45	14E	0	27E	15	Falkoping	58	9E	13	30E	26	Fergus, River	52	44E	9	0W	15	Finlay	42	53N	9	16W	30	
	47	41E	4	13W	16	Fall	47	41E	7	0W	17	Feris	50	27E	6	23W	30	Finlay	42	53N	9	16W	30	
	47	42E	9	28W	15	Fall, Long	47	0E	7	0E	25	Fering	46	57E	16	1E	32	Finlay	42	53N	9	16W	30	
	40	30N	0	51W	46	Falles	50	23E	0	15E	25	Fernanagh	54	22E	7	40W	12	Finlay	42	53N	9	16W	30	
	40	30N	0	51W	46	Fallora	46	7E	10	30E	26	+ Furno	43	10E	13	3E	31	Finlay	42	53N	9	16W	30	
	50	33E	5	13W	9	Fallstone	55	25E	19	43E	26	Furno	43	10E	13	43E	31	Finlay	42	53N	9	16W	30	
	57	37E	15	5E	32	Falouth	55	11E	2	25W	7	Furnoy	52	5E	8	16E	13	Finlay	42	53N	9	16W	30	
	40	41E	5	33E	10	Falouth (Antigua)	17	0E	61	50W	50	Furn	50	45E	2	50W	9	Finlay	42	53N	9	16W	30	
	51	20N	0	37W	8	Falouth (Jamaica)	18	30N	77	32W	50	Furn, Cape	74	45E	60	10E	35	Finlay	42	53N	9	16W	30	
	45	0E	140	10E	35	Falouth (Nova Scotia)	45	0E	64	0W	46	Furn, Lake	53	3E	7	44E	12	Finlay	42	53N	9	16W	30	
	34	9E	85	0W	40	Falouth (Nova Scotia)	45	0E	64	0W	46	Fernan Caballera	30	0E	40	40W	54	Finlay	42	53N	9	16W	30	
	40	53N	3	51E	18	False Bay	39	20E	62	10W	53	Fernandina	30	30E	81	30W	48	Finlay	42	53N	9	16W	30	
	40	20E	2	11E	15	False Bay (Good Hope)	34	15E	18	40E	44	Fernando, Isle	3	40E	33	0W	1	Finlay	42	53N	9	16W	30	
	40	43N	0	14E	15	False Cape	37	30N	14	0W	42	Fernando P'o	3	15E	8	40E	42	Finlay	42	53N	9	16W	30	
	49	50N	3	30E	15	False Vorela, Cape	11	30E	100	12E	40	Ferrado	52	35E	6	29W	13	Finlay	42	53N	9	16W	30	
	50	50N	4	14W	0	Falset	41	12E	0	52E	20	Ferradina	40	36E	10	25E	32	Finlay	42	53N	9	16W	30	
	20	34N	31	22E	43	+ Falster, Isle	54	50E	11	55E	25	Ferrajo P'to	42	46E	10	20E	31	Finlay	42	53N	9	16W	30	
	40	50E	0	4E	19	Falstid	46	14E	28	12E	33	Ferrario	44	40E	11	40E	31	Finlay	42	53N	9	16W	30	
	47	8E	8	1E	17	Falstid	46	14E	28	12E	33	Ferraro	46	33E	9	27E	17	Finlay	42	53N	9	16W	30	
	40	56E	8	20E	22	Falu, River	60	33E	15	6E	26	Ferraria	39	50E	4	6E	29	Finlay	42	53N	9	16W	30	
	55	22E	3	11W	9	Faluhoo Isle	11	20E	147	40E	35	Ferrat, Cape	35	50E	0	10W	44	Finlay	42	53N	9	16W	30	
	55	32E	2	54W	9	Falun	60	35E	15	30E	26	Ferrat, Cape	30	10E	9	30E	32	Finlay	42	53N	9	16W	30	
er Fecler,	46	50E	10	40E	23	Faluterra	41	33E	13	20E	31	Ferrato	36	6E	0	0W	30	Finlay	42	53N	9	16W	30	
	50	2E	1	24E	15	Falyoun	29	53E	51	30E	20	Ferreira	30	0E	65	2W	52	Finlay	42	53N	9	16W	30	
la, River	1	55E	65	35W	52	Fama	25	7E	34	1E	26	Ferrero	47	30E	7	20E	15	Finlay	42	53N	9	16W	30	
of Isle	56	20E	157	0W	45	Family Isles	10	10E	146	10E	41	Ferrerial	34	34E	9	43E	44	Finlay	42	53N	9	16W	30	
la, Sta	31	53E	16	10E	32	Fannud, Lake	62	12E	11	45E	26	Ferrero, la	47	0E	6	53E	17	Finlay	42	53N	9	16W	30	
l, Gulf of St	54N	14	10E	32	Fanado	57	50E	42	15W	54	Ferrero, la	47	0E	6	53E	17	Finlay	42	53N	9	16W	30		
Sta	30	50E	1	43E	20	Fanari, Cape	40	7E	25	10E	33	Ferrero, la	47	0E	6	53E	17	Finlay	42	53N	9	16W	30	
	51	10E	12	35E	21	Fano, River	37	57E	6	22W	10	Ferrero, la	47	0E	6	53E	17	Finlay	42	53N	9	16W	30	
	41	6E	37	20E	36	Fanneteh Loch	57	40E	5	0W	12	Ferro Point	29	22E	91	20W	48	Finlay	42	53N	9	16W	30	
L, or	45	12E	33	21E	28	Fanjeaux	43	11E	2	4E	16	Ferro, or	7	10E	52	2N	44	Finlay	42	53N	9	16W	30	
lv	47	50E	18	50E	23	Fannet Point	55	17E	7	20E	12	Ferron, Cape	30	10E	9	30E	32	Finlay	42	53N	9	16W	30	
lv	50	41E	6	1E	22	Fannings Isle	2	40E	150	0E	1	Ferron, Cape	30	10E	9	30E	32	Finlay	42	53N	9	16W	30	
la, Sta	30	31E	4	53W	30	Fano	43	50E	13	0E	31	Ferron, Cape	30	10E	9									

Folderseld	37 17N	24 32E	23	Fouletourte	47 50N	3 42W	9	Frendenstadt	40 27N	8 25W	22
Folding	35 27N	8 55E	26	Foules	51 30N	0 52W	18	Fruvenstein	53 17N	12 17W	24
Foldva	45 51N	23 33E	23	Foulsham	52 40N	1 0E	8	Fruvent	50 15N	2 10W	15
Foldvar	46 48N	18 54E	23	Foustrup	56 4N	9 32E	26	Fruville	49 17N	4 50E	15
Foligno	42 57N	19 42E	31	Foul Wind, Cape	41 40N	171 13E	41	Fruy, la	45 1N	5 40E	16
Follings	63 37N	14 40E	31	Fouly	40 9N	7 3E	17	Fruyberg	50 54N	13 10E	21
Follingham	52 54N	0 35W	7	Foum Dibe	31 20N	32 7E	43	Fruyberg	48 40N	13 30E	22
Folkstone	51 5N	1 10E	6	Foum Erayeh	31 17N	39 12E	43	Fruyberg	47 50N	7 52E	22
Foloma	51 5N	146 30E	33	Fouma	39 37N	22 53E	34	Fruyburg	53 50N	9 17E	21
Folstad	53 0N	10 14E	26	Four Crowns				Fruywald	53 31N	15 20E	24
Fomen	57 12N	49 30E	26	(Isles)	37 30E	143 30W	1	Fruystadt	48 30N	10 13E	24
Fomin	48 40N	41 18E	26	Fouraninno	61 14N	21 40E	27	Fruystadt	49 0N	11 13E	22
Fominaka	50 45N	41 50E	27	Fou-tehou	37 40N	116 12E	40	Fruy's Isle	53 34N	10 14W	12
Fominakoe	55 13N	38 15E	27	Fou-tehou	36 3E	119 52E	40	Fruy's Isle	40 24N	1 36W	29
Fonari	36 5N	15 8E	32	Foux, La	43 55N	4 32E	16	Fruy's Isle	42 46N	3 16W	20
Fonches	49 47N	5 51E	15	Fouveux Strait	46 30E	166 0E	41	Fruy's Isle	46 46N	7 6E	17
Fong du Lac	46 45N	54 18W	47	Foveran	57 18N	2 4W	10	Fruy's Isle	46 40N	7 10E	17
Fondi	50 20N	15 34E	31	Fowey	50 20N	4 30W	6	Fruy's Isle	46 40N	10 6E	23
Fondo	46 34N	11 7E	23	Fowler's Bay	32 0E	132 45E	41	Fruy's Isle	46 40N	9 29E	22
Fone	36 10N	83 25W	48	Fowers	53 41N	7 12W	12	Fruy's Isle	46 40N	9 1E	25
Fonelos	37 20N	3 16W	30	Fox Channel	50 30N	80 0W	45	Fruy's Isle	46 40N	10 58E	26
Fong	36 38N	111 45E	40	Fox River	41 18N	98 48W	47	Fruy's Isle	46 40N	10 59E	22
Fong San	33 40N	117 30E	40	Fox River, Great	49 0N	84 40W	46	Fruy's Isle	46 40N	9 40E	22
Fongyong	32 45N	117 15E	35	Fozardo	8 50N	65 80W	52	Fruy's Isle	46 40N	15 22E	14
Fonseca				Fozford	53 60N	9 3W	12	Fruy's Isle	46 40N	7 45E	21
Ampala, Jalf	13 10N	87 35W	49	Foyle Lough	55 6N	7 6E	13	Fruy's Isle	46 40N	15 40E	24
Fontaine l'Evêque	50 24N	4 18E	19	Foyte, River	55 3N	7 15W	12	Fruy's Isle	46 40N	9 60E	22
Fontainbleau	48 23N	2 41E	13	Foytes, Isle	52 37N	0 6W	13	Fruy's Isle	46 40N	15 3E	24
Fontak	46 4N	21 15E	23	Foy, St. le Grande	44 60N	0 12E	16	Fruy's Isle	46 40N	14 21E	24
Fontana Fort	41 11N	16 44E	31	Foz	43 34N	7 22W	30	Fruy's Isle	46 40N	16 5E	24
Fontarabá	43 21N	1 50W	16	Fradge	55 28N	10 28E	25	Fruy's Isle	46 40N	17 36E	24
Fontebona	3 32E	66 30W	52	Frabersheim	48 1N	12 21E	22	Fruy's Isle	46 40N	13 26E	21
Fonte Coberta	40 2N	8 23W	30	Fraga	41 34N	0 18E	29	Fruy's Isle	46 40N	21 1E	24
Fontenaille	50 9N	5 42E	19	Frageul	42 55N	23 2E	33	Fruy's Isle	46 40N	9 44E	21
Fontenay	46 26N	0 52W	16	Frail's Isle	52 4N	6 34E	13	Fruy's Isle	46 40N	10 36E	21
Fontenay	48 41N	2 52E	15	Frailgill	58 33N	4 34W	10	Fruy's Isle	46 40N	9 19E	21
Fontenay	48 7N	3 45E	15	Fralture	50 15N	5 44E	19	Fruy's Isle	46 40N	17 6W	41
Fontenoy	50 25N	3 29E	19	Framerics	50 24N	3 56E	19	Fruy's Isle	46 40N	7 30E	21
Fontitroux	44 19N	0 41W	16	Framersbach	50 5N	9 30E	22	Fruy's Isle	46 40N	5 52E	18
Fontoy	49 21N	6 3E	15	Framlingham	52 14N	1 19E	8	Fruy's Isle	46 40N	7 30E	21
Fontiveros	41 1N	5 1W	30	Francia, La	43 22N	4 38W	30	Fruy's Isle	46 40N	10 10E	31
Fontivou	51 4N	6 52W	13	Francia, Va.	43 3N	2 10W	29	Fruy's Isle	46 40N	12 0E	42
Footmill	52 18N	6 47E	13	Francia, Va.	40 48N	1 13W	29	Fruy's Isle	46 40N	41 53W	54
Footin	30 4N	90 48W	48	Francia River	45 50N	81 0W	46	Fruy's Isle	46 40N	6 10E	19
Fora, Isle	54 43N	8 35E	25	Francavella	40 6N	16 15E	32	Fruy's Isle	46 40N	19 48E	24
Forbach	49 13N	6 58E	15	France	45 6N	23 6E	33	Fruy's Isle	46 40N	19 34E	24
Forbes Lough	53 47N	7 40W	12	France	47 0N	2 0E	15,16	Fruy's Isle	46 40N	7 55E	21
Forcell	40 41N	0 7W	29	France, Isle of	49 10W	3 25E	14	Fruy's Isle	46 40N	1 37E	8
Forcalquier	43 57N	5 50E	16	France, Pt.	53 26E	26 47E	14	Fruy's Isle	46 40N	9 15E	21
Forchelm	49 40N	11 3E	23	France, Pt.	47 10E	6 0E	14	Fruy's Isle	46 40N	13 26E	21
Forchu, Cape	43 20N	66 12W	46	Franchekental	49 23E	8 22E	22	Fruy's Isle	46 40N	13 3E	31
Forchum	53 10N	0 22E	8	Frango, Cape	45 38W	11 50E	22	Fruy's Isle	46 40N	66 0W	45
Ford Sand Isle	55 1N	8 30E	25	Frangoux	50 11N	5 7E	19	Fruy's Isle	46 40N	9 44W	7
Ford, Cape	13 29E	129 50E	41	Franger's	53 11N	5 31E	18	Fruy's Isle	46 40N	10 44E	25
Fordingbridge	50 53N	1 46E	9	Frangero's	36 31N	4 30W	30	Fruy's Isle	46 40N	12 25E	21
Fordon	56 55N	2 28W	9	Frangy	46 2N	5 57E	31	Fruy's Isle	46 40N	3 44E	15
Fordville	31 4N	89 54W	48	Frank, Cape	55 11N	10 30E	25	Fruy's Isle	46 40N	2 19W	8
Fordyce	57 30N	2 46W	10	Frankenbachel	51 17N	9 19E	21	Fruy's Isle	46 40N	3 43E	15
Foreland, North	51 24N	1 27E	8	Frankenburg	51 4E	8 47E	21	Fruy's Isle	46 40N	76 45W	46
Foreland, South	51 9N	1 23E	8	Frankenburg	53 11N	8 57E	21	Fruy's Isle	46 40N	7 29W	30
Forestan	51 10N	39 28E	28	Frankenhause	51 20N	11 5E	21	Fruy's Isle	46 40N	9 19E	25
Foras	45 48N	4 8E	14	Frankenstein	50 38N	10 54E	24	Fruy's Isle	46 40N	9 25E	25
Forlar	56 39N	2 40W	9	Frankenstein	49 25N	7 57E	22	Fruy's Isle	46 40N	15 20E	31
Forlar, County	56 44N	2 57W	9	Frankford	53 10N	7 41W	13	Fruy's Isle	46 40N	72 30W	46
Forp	28 50N	55 15E	38	Frankfort	38 26N	90 53W	47	Fruy's Isle	46 40N	47 0W	54
Forquandenny	56 20N	3 20W	9	Frankfort on the				Fruy's Isle	46 40N	8 40E	26
Forges	47 37N	1 34E	15	Frankfort on the	50 8N	8 36E	22	Fruy's Isle	46 40N	84 30W	45
Forgrey	51 35N	7 30W	12	Oder	52 18N	14 35E	24	Fruy's Isle	46 40N	93 31W	48
Forjion	57 32N	2 32W	10	Frankfort (Illinois)	37 50N	89 50W	24	Fruy's Isle	46 40N	9 22E	25
Forjones, or Con-				Frankfort				Fruy's Isle	46 40N	2 8E	15
tuso, River	34 35E	57 20W	53	Frankfort				Fruy's Isle	46 40N	7 30E	17
Forke	57 28N	2 42W	10	Frankfort				Fruy's Isle	46 40N	13 56E	24
Fork River, West	40 30N	95 20W	47	Frankfort				Fruy's Isle	46 40N	12 58E	26
Fork, West	46 1N	95 4W	47	Frankfort				Fruy's Isle	46 40N	9 25E	25
Fork Port	46 0N	117 25W	45	Frankfort				Fruy's Isle	46 40N	10 40E	31
Fork River	46 54N	89 36W	47	Frankfort				Fruy's Isle	46 40N	7 25W	10
Forked Hr.				Frankfort				Fruy's Isle	46 40N	125 25E	40
(Cape Breton)	45 30N	60 24W	46	Frankfort				Fruy's Isle	46 40N	3 56W	30
Forkhill	54 5N	6 20W	12	Frankfort				Fruy's Isle	46 40N	4 3W	30
Foris, The	46 42N	65 47W	46	Frankfort				Fruy's Isle	46 40N	4 57W	30
Foril	44 13N	12 2E	31	Frankfort				Fruy's Isle	46 40N	3 47W	30
Forlimpopoli	44 11N	12 4E	31	Frankfort				Fruy's Isle	46 40N	2 50W	29
Formari	44 35N	8 56E	31	Frankfort				Fruy's Isle	46 40N	6 23W	30
Formby	53 34N	3 4W	7	Frankfort				Fruy's Isle	46 40N	5 28W	30
Formby Pt.	53 34N	3 5W	7	Frankfort				Fruy's Isle	46 40N	5 37W	30
Formentera Isle	38 42N	1 37E	29	Frankfort				Fruy's Isle	46 40N	4 19W	30
Formentera Cape	39 50N	3 16E	29	Frankfort				Fruy's Isle	46 40N	4 8W	30
Formicola	49 11N	16 2E	32	Frankfort				Fruy's Isle	46 40N	1 48W	29
Formicola Isle	49 22N	10 12E	31	Frankfort				Fruy's Isle	46 40N	5 43W	30
Formiga	10 47N	47 47W	54	Frankfort				Fruy's Isle	46 40N	0 34W	29
Formiga	80 6N	46 45W	54	Frankfort				Fruy's Isle	46 40N	2 1W	29
Formiga	18 10N	76 0W	50	Frankfort				Fruy's Isle	46 40N	6 7W	30
Formosa	45 51N	28 15E	28	Frankfort							
Formosa Bay	2 56E	40 35E	42								

Gaase	57 2N		10 1	Gabusar Bay	45 50N		60 1	Gabbl.	52 70N		50 2
Gabel	50 30N		14 4	Gabel	50 30N		14 4	Gabella	43 6N		17 4
Gabella	37 13N		3 5	Gaboon, River	0 21N		9 3	Gabovich	43 60N		19 4
Gabon, River	0 21N		9 3	Gabriel Mount	51 32N		9 3	Gabrin	23 8N		65 4
Gabovich	43 60N		19 4	Gabrin	23 8N		65 4	Gabro Point	37 50N		24 4
Gabriel Mount	51 32N		9 3	Gabro Point	37 50N		24 4	Gace	48 40N		0 1
Gabrin	23 8N		65 4	Gace	48 40N		0 1	Gachea	34 10E		47 3
Gabro Point	37 50N		24 4	Gachea	34 10E		47 3	Gad	32 12E		35 5
Gace	48 40N		0 1	Gad	32 12E		35 5	Gadams	30 43N		10 2
Gachea	34 10E		47 3	Gadams	30 43N		10 2	Gadara	32 40E		35 4
Gad	32 12E		35 5	Gadara	32 40E		35 4	Gadebusch	53 40N		11 1
Gadams	30 43N		10 2	Gadebusch	53 40N		11 1	Gadeland	54 4N		10 1
Gadara	32 40E		35 4	Gadeland	54 4N		10 1	Gadec	30 21E		48 5
Gadebusch	53 40N		11 1	Gadec	30 21E		48 5	Gadmen	40 44E		9 2
Gadeland	54 4N		10 1	Gadmen	40 44E		9 2	Gadow	53 9N		12 5
Gadec	30 21E		48 5	Gadow	53 9N		12 5	Gaeta	41 13N		13 3
Gadmen	40 44E		9 2	Gaeta	41 13N		13 3	Ga			



Gaas	57 2N	10 11E	25	Gaetina	48 15N	11 30W	22	Gelfa	34 18N	41 10W	36
Gabus Bay	45 50N	60 10W	46	Gaetina	30 15N	5 25W	30	Gemapper	50 27N	3 54W	19
Gabbi	22 20N	56 25E	35	† Gard, Depart-				Gembour	50 34N	4 30W	19
Gabel	56 30N	14 48E	23	ment of	43 55N	4 4E	16	Genel, El	20 3N	32 30E	43
Gabella	43 6N	17 48E	33	Garda, Lake of	45 38N	10 42E	31	Genert	51 34N	5 42E	18
Gabia	37 13N	3 54W	30	Garda	54 45N	36 30W	45	Gemahkhana	40 27N	30 31E	36
Gaboon, River	0 20N	9 30E	42	Gardela	32 51N	1 57E	44	Genueersdorf	54 23N	11 0E	25
Gabovich	43 60N	19 40E	33	Gardelen	32 30N	11 27E	24	Gumpen	47 20N	7 30E	17
Gabriel Mount	51 32N	9 31W	13	Gardien, Lake	54 31N	17 5E	24	Genund	50 32E	7 56E	29
Gabrin	23 8N	55 45E	35	Gardenstown	37 41N	9 21W	10	Genund	50 40N	9 5E	22
Gabrio Point	37 60W	24 44E	34	Gardhita	37 24N	21 53E	34	Genunden	50 4N	9 46E	23
Gace	46 46W	0 18E	15	Gardill	37 15N	22 21E	34	Genadendal	34 4E	19 33E	44
Gachea	34 10W	47 34E	36	Gardinen	33 24N	20 6E	24	Genappe	50 36N	4 25E	19
† Gad	32 16N	35 57E	37	Garding	54 23N	8 55E	25	Genduh	23 30N	94 43E	49
Gadamis	30 43N	10 22E	44	Gardner's Isls	25 30N	167 50W	1	Genemulden	52 38N	6 1E	18
Gadara	32 40N	35 45E	37	Gardos	46 31N	17 18E	23	Genesee River	43 16N	77 41W	47
Gadebusch	53 40N	11 14E	21	Gardou	51 42N	60 3E	38	Geneva			
Gadeland	54 4N	10 1E	25	(Gars, Loch)	56 3E	4 48W	9	(New York)	42 55N	70 55W	47
Gadeo	30 21N	48 55E	38	Gareep, or				Geneva			
Gadmen	46 44N	8 21E	17	Orange River	26 35E	16 20E	44	(Waterford)	52 11N	7 0W	13
Gaduw	53 9E	12 32E	24	Gareep, Sin.	29 45E	23 20W	44	† Geneve	46 14N	6 25E	17
Gaeta	41 13N	13 34E	31	Gareep Nu, or				Geneve	46 12N	6 12E	17
Gaeta, Gulf of	41 13N	13 40E	31	Black River	29 4E	24 20E	44	Geneve, Lake of	46 32N	6 33E	17
Gafor	4 45E	73 23E	39	Gareep Ky, or				Geneveys	47 32E	6 53E	17
Gage Town (New Brunswick)	45 48W	60 13W	40	Yellow River	28 0E	24 26E	44	Genevea	47 15N	7 1E	17
Gages	43 17N	5 42E	16	Gareepina Walla	28 85E	10 20E	44	Genevre, Mont	45 0N	6 40E	31
Gaggiano	45 23N	9 3E	31	Garendun	30 18N	81 10E	30	Geigenbach	48 24E	8 2E	22
Gaghitak	41 53N	43 48E	26	Gargagliano	37 1E	21 38E	34	Genil, River	37 30N	5 11W	30
Gagilano	42 8E	13 44E	28	Gargano	45 43N	10 40E	31	Genipapo	8 85E	44 30W	54
Gagilano	30 51N	16 23E	32	Gargano, Mounts	41 49N	15 48E	31	Genis	47 18E	5 12E	15
Gagra	43 26E	39 47E	28	Gargano, Prom.	41 47N	16 11E	31	Gennan	34 54N	37 3E	36
Gahon	7 13E	114 28E	40	Gargoles	40 41E	2 26W	29	Gennep	51 42E	5 58E	18
Gabyha, Lake	17 40E	58 0W	54	Gargrave	53 60E	2 7W	7	Gennesareth,			
Galan	30 50N	34 20E	43	Garda	40 32E	32 8E	30	Sea of	32 50N	35 30E	34
Galan	30 50N	34 20E	37	Gardoch	57 18N	2 30W	10	Genoa	44 30N	8 55E	31
Gail	26 20N	66 16E	22	Gard	62 57N	8 4E	21	† Genoa	44 17N	8 40E	31
Gaildorf	49 1E	9 45E	39	Garland	47 0N	60 9W	47	Genoa, Gulf of	44 10N	8 56E	81
Gailine	43 55N	1 51E	16	Garles Castle	54 50N	4 27W	9	Genoliac	44 20E	8 57E	16
Gailion	49 10N	1 20E	15	Garleston	54 47N	4 20W	9	Genoullat	46 21N	1 58E	16
Gaines F.	31 38N	85 8W	48	Garmond	57 34E	2 21W	10	Gent	51 53N	5 58E	18
Gainsborough	53 24N	0 46W	7	Garmouth	57 40E	3 5W	10	Genthin	52 22N	12 13E	24
Gainville	34 17E	83 45W	46	Garnet Bay	25 0N	15 0W	42	Gentilly			
Gair Loch	57 44W	5 42W	10	Garnsee	53 37N	18 55E	24	(Lower Canada)	46 26N	72 14W	46
Gairloch	57 45W	5 30W	10	Garonna, Isle	53 16N	9 41W	13	Genot	46 15N	6 11E	17
† Gairloch	57 38W	5 35W	10	† Garonne, Upper,				Genum	53 21E	5 51E	18
Gair-lokes	37 30N	71 46E	36	Department of	43 15W	1 14E	16	Genzingen	40 52N	7 57E	22
Galahofen	48 35W	13 14E	22	Garolin	45 8E	18 15E	23	Geogo Balwy	10 10N	13 56E	42
Galahorn	47 25N	10 17E	22	Garrol	55 13E	3 32E	9	Bala du	33 30E	115 30E	41
Galaia	48 54N	29 22E	26	Garrison, U. S.	31 35N	93 33W	48	† George	33 40E	22 40E	44
Gajan	26 15E	67 48E	36	Garristown	53 34E	6 23E	12	George Town	33 50E	22 22E	44
Gakoujak	61 30N	36 22E	27	Garron, Point	55 3E	5 58W	12	George, Lake	43 40E	73 30W	47
Gala Water	55 36E	2 40W	9	† Garrows	25 40N	91 0E	30	George Lake	34 55E	149 30E	41
Galabell	41 23N	45 20E	28	Garry, Cape	72 20N	93 50W	45	Georgetown			
Galafera	41 22N	7 30W	30	Garry, Lake	54 10E	100 0W	45	(S. Carolina)	33 20N	79 21W	48
Galan More	55 52E	6 20W	9	Garry, Loch	57 46E	4 15W	9	Georgetown			
Galapa	10 50E	62 10W	53	Garry, River	56 43N	3 45W	9	(Pr. Edward's			
Galapagos Isles	0 0	91 0W	1	Gars	53 22E	0 44E	18	Iale)	46 13N	62 35W	46
Galashieles	55 35E	2 50W	9	Gars	34 30E	2 48W	44	Georgetown (Bri-			
Galata	45 22E	26 3E	33	Garatang	53 54E	2 40W	7	tish Guayana)	6 54N	58 24W	22
Galaxidi	36 22E	22 22E	34	Cartley	57 24E	2 40W	10	Georgetown	38 40N	75 10W	47
Galbally	52 23E	8 14E	13	Garimora	56 0E	4 20W	9	Georgetown	19 10N	31 30E	20
Galcaia	44 9E	11 55E	31	Garvagh	54 56E	6 42E	12	Georgetown	30 15N	84 20W	47
Gale Hanikes Land	75 30E	25 0W	45	Garvagh Bridge	55 3E	0 38E	12	George's Town			
Galega Island	10 30E	56 0E	1	Garval	56 4E	6 14E	9	(Perthshire)	56 40N	4 24W	9
Galena	42 21N	90 23W	47	Garvan Isles	55 24E	7 19W	12	Georgham	51 9N	4 12W	8
Galeotas	19 0E	40 30W	54	Garve	57 37E	4 38W	10	Georgenburg	54 41N	21 45E	24
Galeota Point	10 12E	61 10W	52	Garveloch Isles	56 16E	5 48W	9	Georgeville	45 10E	72 15E	46
Galera Isle	9 20E	161 5E	41	Garvismore Inn	57 1E	4 31W	10	† Georgia	33 0N	83 10W	48
Galera Point	30 3E	73 41W	53	Garryp	53 10E	5 57E	18	Georgia, Gulf of			
Galera Point	0 50N	80 6W	52	Gars	53 12E	14 16E	24	(Western Ter-			
Galera Point	10 49E	66 3W	52	Garson	2 8E	75 35W	52	ritory)	50 0N	125 0W	45
Galeria Point	42 27E	8 30E	31	Gasconde	38 42E	91 24W	47	Georgia Isle			
Galeso River	40 20E	17 15E	32	† Gascony	43 45E	0 0E	14	(South Atlantic)	54 40E	36 30W	51
Galgo	47 18E	23 37E	23	Gasah	34 22E	36 51E	37	Georgia, New,			
Galgorin	54 52E	6 20E	12	Gashappery	36 24E	46 59E	39	Isle	8 20E	157 40E	41
Galhamer	62 47E	14 15E	26	Gasko	43 4E	18 43E	33	Georgian Bay	45 10N	81 0W	46
Gallian River	22 5E	57 50W	53	Gaspar Isle	2 30E	107 5E	40	Georgian Isles,			
† Gallica and				Gaspar, Strait of	2 50E	107 10E	40	North	75 0E	105 0E	45
Lodonir	40 20E	22 40E	23	Gasparilla Inlet	27 0E	83 33W	48	Georgievsk	43 50N	43 6E	28
Galliee, Sea of	22 50N	35 30E	37	† Gaspe,				Ger	43 14E	0 3W	10
Gallinas Isle	44 3E	8 14E	31	District of	48 45E	65 30W	46	Gerabronn	49 16E	9 57E	22
Gallinas River	7 20E	14 0W	52	Gaspe Bay	48 43E	64 18W	46	Geraca, Cape	37 42E	21 1E	34
Galliteo	30 50E	6 3W	30	Gaspe, Cape	48 44E	64 12W	46	Geraca	38 16E	16 12E	32
Gallitche	56 15E	42 22E	27	Gassum	56 35N	10 1E	25	Gerau, Great	49 56E	8 25E	22
Gallian Head	56 11E	7 4W	10	Gastein	47 9E	13 6E	23	Ger Dony's Isle	3 32E	153 26E	41
Gallanca	52 57E	17 20E	24	Gasteren	53 2E	6 41E	18	Gerdoba Mounts	30 0E	24 30E	42
Gallarate	45 36E	8 47E	31	Gaston	33 31E	86 41W	48	Gerdunen	54 18E	21 16E	24
Gallatin	31 54E	90 45W	48	Gastounl	37 53E	21 17E	34	Garecourt	49 6E	2 1E	15
† Gallata	47 40E	24 48E	23	Gasturi	39 36E	18 56E	34	Gereaa	32 20E	30 6E	37
Galle, Pointe de	6 0E	80 15E	30	Gaswany	25 56E	77 35E	29	Gerfin	37 50E	34 56E	45
Gallea, la	41 55E	3 13W	30	Gata, C. de	36 42E	9 14W	29	Gergal	37 50E	2 44W	29
Gallego River	41 45E	0 50W	29	Gatehouse	54 52E	4 9W	9	Gergar	38 46E	45 30E	38
				Gatehead	54 57E	1 37W	7	Gergyveca	45 51E	17 1E	23
				Gatinaud	45 44E	1 0E	16	Gerlos	47 16E	12 4E	23
				Gatineau, River	45 18E	75 44W	46	Germano	41 33E	13 47E	31

NAMES.	LAT.	LONG.	No. of Map.	NAMES.	LAT.	LONG.	No. of Map.	NAMES.	LAT.	LONG.	No. of Map.
Germa (Ancient Capital of Fezzan).....	26 25N	14 0E	42	Gijlginsk.....	53 20N	161 25E	35	Glubigne.....	43 1N	18 10E	33
Germano.....	41 33N	13 47N	31	Gikau.....	54 33N	10 33E	25	Glogau.....	50 21N	17 53E	24
Germantown.....	36 15N	80 45W	43	Gila, River.....	32 0N	114 25W	49	Glogau.....	51 30N	16 6E	24
Germantown.....	35 23N	76 34W	48	Gilboa.....	42 25N	74 25W	47	Glogoum, River.....	59 14N	16 53E	28
† Germany.....	51 0N	10 0E	21, 22	Gilboa Mountains.....	32 21N	35 32E	37	Glogoum.....	44 12N	21 10E	33
Germanu.....	54 51N	19 59E	24	Gilead.....	32 8N	35 54E	37	Glogova, N. S. de.....	13 30E	45 53W	54
Gern.....	48 23N	12 51E	22	† Glienas, Primas.....	33 10N	111 20W	49	Glossa.....	30 12N	23 39E	34
Gernsheim.....	49 44N	8 30E	32	Glieto, Cape.....	36 22N	0 52E	44	Gloucester.....	51 52N	2 14W	8
Gerolstein.....	50 19N	6 39E	22	Gilford.....	54 22N	6 21W	12	† Gloucester (New Brunswick).....	47 25N	66 0W	46
Gerolzhofen.....	49 55N	10 22E	22	Gilge.....	55 0N	21 11E	24	Gloucester, Cape.....	53 35E	74 20W	41
Gerona.....	42 2N	2 48E	29	Gilg, River.....	54 59N	21 10E	24	Gloucester House.....	51 20N	97 15W	45
Gerplunes.....	50 20N	4 30E	19	Gill, Lough.....	54 15N	8 20W	12	Gloucester Isles.....	20 30E	143 30W	5
Gerri.....	42 19N	1 2E	20	Gilleye.....	56 9N	12 19E	23	† Gloucestershire.....	51 48N	2 11W	8
Gers, Isle.....	49 25N	2 24W	15	Gillespie.....	55 54N	16 50E	26	Glouk.....	51 52N	28 35E	26
† Gers, Department of.....	43 42N	0 26E	18	Gilmerton.....	55 54N	3 7W	9	Gloveler.....	50 70N	7 12E	17
Gersau.....	46 59N	0 32E	17	Gilolo, Isle.....	0 40N	128 10E	35	Gloverskaig.....	16 40N	87 44W	45
Gertrudis.....	26 33N	113 43W	49	Gilpalgon.....	33 20N	50 14E	38	Gluckstadt.....	53 49N	9 26E	29
Gertruldenburg.....	51 42N	4 51E	18	Gilthead.....	56 4E	5 27W	9	Glukhov.....	51 44N	34 21E	28
Gerzon.....	48 29N	12 21E	22	Gilte.....	52 4E	7 37E	21	Gluks.....	46 42N	10 35E	23
Geshur.....	33 13N	35 45E	34	Gimble.....	40 30N	6 18E	17	Glykys, or Ph-nari, Port.....	39 14N	20 31E	34
Gesmoel.....	52 12N	8 15E	21	Gimmo.....	56 30N	10 7E	25	Glympton.....	51 54N	1 26W	8
Gesso.....	42 3N	14 34E	31	Gimmo.....	15 2N	32 40E	42	Glynn.....	54 49N	5 50W	12
Gesso, Cape.....	40 39N	8 5E	32	Gimont.....	43 37N	0 52E	16	Glynn.....	46 58N	13 34E	23
Gestad.....	46 29N	7 17E	17	Gimonto Mounts.....	40 0N	9 20E	33	Glynn.....	47 14N	14 59E	23
Gestawl.....	46 50N	8 10E	17	Gineta.....	39 7N	2 0W	29	Glynn.....	46 47N	9 47E	22
Getchi.....	27 21N	35 53E	38	Ginosa.....	40 33N	16 44E	32	Glynn.....	48 47N	17 33E	24
Getensee.....	47 11N	8 6E	17	Ginshelm.....	49 58N	8 18E	22	Glynn.....	48 47N	17 33E	24
Geurel.....	40 0N	32 20E	36	Gioja.....	40 44N	16 7E	32	Glynn.....	48 47N	17 33E	24
Geussen.....	49 50N	11 32E	22	Gioja, Gulf of.....	38 30N	15 52E	32	Glynn.....	48 47N	17 33E	24
Gewk.....	26 36N	57 15E	38	Girding.....	56 22N	8 18E	25	Glynn.....	47 56N	15 50E	23
Gex.....	46 19N	6 3E	16	Giori, Mount.....	46 11N	9 12E	31	Glynn.....	47 56N	15 50E	23
Geyssa.....	50 43N	9 58E	22	Giorico.....	46 22N	8 53E	17	Glynn.....	47 56N	15 50E	23
Geysteren.....	52 9E	6 32E	18	Giorslov.....	55 22E	12 20E	25	Glynn.....	47 56N	15 50E	23
Gezalsh.....	30 12N	31 5E	43	Giotrup.....	57 4E	9 14E	25	Glynn.....	47 56N	15 50E	23
Gezu, El.....	26 26E	32 17E	43	Giovenazzo.....	41 12N	16 43E	32	Glynn.....	47 56N	15 50E	23
Gefela.....	50 25N	11 54E	22	Gion.....	29 42N	52 22E	38	Glynn.....	47 56N	15 50E	23
Gehabarib.....	33 13E	36 21E	37	Gionl, Mount.....	42 55N	11 28E	31	Glynn.....	47 56N	15 50E	23
Ghadlath.....	50 26N	34 10E	28	Giparanna, River.....	8 10E	62 40W	84	Glynn.....	47 56N	15 50E	23
Ghadar Jouni.....	34 4E	35 42E	37	Giprade.....	57 7E	10 20E	25	Glynn.....	47 56N	15 50E	23
Ghanekhi, El.....	24 21E	32 59E	43	Giraglia, Isle.....	43 3E	9 22E	31	Glynn.....	47 56N	15 50E	23
Gharendel.....	30 32E	35 42E	43	Giralata, Point.....	42 25N	8 30E	31	Glynn.....	47 56N	15 50E	23
Gharendel, Well of.....	26N	33 0E	43	Girance.....	33 13E	62 40W	38	Glynn.....	47 56N	15 50E	23
Gharendel, Wady.....	29 58N	35 10E	43	Girapetra.....	35 3E	25 49E	33	Glynn.....	47 56N	15 50E	23
Ghargala, or Vergala.....	32 0N	4 0E	44	Girardeau, River.....	37 18N	89 30W	48	Glynn.....	47 56N	15 50E	23
Gherian Mounts.....	32 15N	12 30E	44	Gird-i-koh.....	31 42E	56 10E	38	Glynn.....	47 56N	15 50E	23
Ghevrilovka.....	53 0E	42 49E	28	Gireft.....	28 6E	57 44E	38	Glynn.....	47 56N	15 50E	23
Ghayan, or Kayn.....	33 65N	89 48E	35	† Girgeh.....	26 25E	32 0E	43	Glynn.....	47 56N	15 50E	23
Ghazeepeer.....	25 32N	83 18E	39	Girgeh.....	26 18N	31 55E	43	Glynn.....	47 56N	15 50E	23
Gheack.....	50 58N	5 28E	19	Girishk.....	25 37E	58 35E	38	Glynn.....	47 56N	15 50E	23
Ghedakara, or Vizer Klupri.....	41 8N	35 40E	36	Girishk.....	32 37E	65 9E	38	Glynn.....	47 56N	15 50E	23
Ghellom, K.....	39 6N	41 1E	36	Girlest.....	44 25E	23 53E	33	Glynn.....	47 56N	15 50E	23
Gheira.....	37 30N	28 38E	36	Girnegoe.....	58 26E	3 1W	10	Glynn.....	47 56N	15 50E	23
Gheive.....	40 24N	30 15E	36	† Girone.....	73 1W	73 1W	82	Glynn.....	47 56N	15 50E	23
Ghelema.....	39 5N	27 53E	36	Department of.....	44 53N	0 31W	16	Glynn.....	47 56N	15 50E	23
Ghenclik Bay.....	44 22N	37 30E	28	Girton.....	54 40N	4 9W	9	Glynn.....	47 56N	15 50E	23
† Ghennel.....	24 40N	33 0E	43	Girton.....	52 15E	0 7E	8	Glynn.....	47 56N	15 50E	23
Ghennel.....	26 9N	32 47E	43	Girvan.....	55 14N	4 50W	9	Glynn.....	47 56N	15 50E	23
Gheupooli.....	14 18N	90 37E	40	Girvan, River.....	55 15N	4 50W	9	Glynn.....	47 56N	15 50E	23
Ghent.....	51 4E	3 43E	19	Girvan, River.....	55 15N	4 50W	9	Glynn.....	47 56N	15 50E	23
Ghentvartov.....	51 26N	52 27E	28	Girvan, River.....	55 15N	4 50W	9	Glynn.....	47 56N	15 50E	23
Gherando.....	32 32N	8 26W	44	Girvan, River.....	55 15N	4 50W	9	Glynn.....	47 56N	15 50E	23
Gheriltza.....	43 50N	20 48E	33	Girvan, River.....	55 15N	4 50W	9	Glynn.....	47 56N	15 50E	23
Gherzel.....	41 43N	35 10E	36	Girvan, River.....	55 15N	4 50W	9	Glynn.....	47 56N	15 50E	23
Gheuan.....	17 0N	42 0E	35	Girvan, River.....	55 15N	4 50W	9	Glynn.....	47 56N	15 50E	23
Gheujouk.....	36 20N	27 55E	36	Girvan, River.....	55 15N	4 50W	9	Glynn.....	47 56N	15 50E	23
Ghevala.....	28 31N	21 43E	34	Girvan, River.....	55 15N	4 50W	9	Glynn.....	47 56N	15 50E	23
Gheve.....	59 20N	27 32E	27	Girvan, River.....	55 15N	4 50W	9	Glynn.....	47 56N	15 50E	23
Ghigansk.....	66 45N	125 25E	35	Girvan, River.....	55 15N	4 50W	9	Glynn.....	47 56N	15 50E	23
Ghilan.....	36 51N	43 22E	36	Girvan, River.....	55 15N	4 50W	9	Glynn.....	47 56N	15 50E	23
Ghilan.....	42 17N	21 41E	33	Girvan, River.....	55 15N	4 50W	9	Glynn.....	47 56N	15 50E	23
† Ghilan.....	37 10N	49 30E	38	Girvan, River.....	55 15N	4 50W	9	Glynn.....	47 56N	15 50E	23
Ghilden.....	44 23N	27 40E	33	Girvan, River.....	55 15N	4 50W	9	Glynn.....	47 56N	15 50E	23
† Ghilialk.....	53 30W	133 30E	35	Girvan, River.....	55 15N	4 50W	9	Glynn.....	47 56N	15 50E	23
† Ghil Jees.....	32 40N	68 10E	38	Girvan, River.....	55 15N	4 50W	9	Glynn.....	47 56N	15 50E	23
Ghimmes.....	48 25N	18 15E	23	Girvan, River.....	55 15N	4 50W	9	Glynn.....	47 56N	15 50E	23
Ghimines.....	31 40N	20 5E	42	Girvan, River.....	55 15N	4 50W	9	Glynn.....	47 56N	15 50E	23
Ghimoretak.....	61 7N	35 23E	27	Girvan, River.....	55 15N	4 50W	9	Glynn.....	47 56N	15 50E	23
Ghiora, Isle.....	37 36N	24 41E	34	Girvan, River.....	55 15N	4 50W	9	Glynn.....	47 56N	15 50E	23
Ghizarza.....	40 7E	8 52E	32	Girvan, River.....	55 15N	4 50W	9	Glynn.....	47 56N	15 50E	23
Ghiron.....	46 33N	8 57E	17	Girvan, River.....	55 15N	4 50W	9	Glynn.....	47 56N	15 50E	23

# TO BLACK'S GENERAL ATLAS.

NAME.	LAT.	LONG.	No. of Map.	NAME.	LAT.	LONG.	No. of Map.	NAME.	LAT.	LONG.	No. of Map.	NAME.	LAT.	LONG.	No. of Map.
.....43 1N	18 10E	33	Gores, Isle	60 20N	171 30W	35	Grand Lake	.....43 45N	5 54E	16	Grotz	.....43 45N	5 54E	16	
.....50 21N	17 51E	24	Gores Point	17 54E	64 6W	52	(New Brunswick)	46 0N	66 0W	46	Grotzch	.....44 23N	24 33E	33	
.....51 30N	16 6E	24	Goresbridge	52 37N	6 20W	13	Grand Manan Isle	44 43N	66 50W	46	Grotzch	.....55 0N	3 3W	9	
.....51 30N	16 6E	24	Gorey, or New-	.....52 40N	6 16W	13	Grand Manitoulin	.....45 45N	82 30W	46	Grossen	.....51 13N	10 59E	21	
.....44 12N	21 10E	33	borough	.....46 45N	24 49E	23	Isle	.....48 54N	73 52W	46	Grovelingen	.....51 44N	3 55E	13	
N. S de	13 20E	45 52W	54	Gorgony	.....9 8N	79 46W	52	Grand Portage	.....49 20N	4 52E	15	Grovelingen	.....51 6N	6 38E	21
.....51 52N	2 14W	8	Gorgona	.....2 58N	78 15W	52	Grand Pré	.....39 20N	0 47E	15	Grevismühlen	.....53 50N	11 18E	21	
.....47 25N	66 0W	46	Gorgonzola	.....45 31N	9 25E	31	Grand Precigny	.....46 57N	0 47E	15	Grevno	.....40 12N	21 47E	33	
.....53 35E	74 20W	51	Gorguschevalz	.....43 37N	22 15E	33	Grand River	.....39 20N	93 8W	47	Grey Abbey	.....54 32N	5 34W	12	
.....51 20N	87 15W	45	Gorlatichinskol	.....42 2N	44 36E	28	Graud River	.....42 55N	86 3W	47	Greyhound Bay	.....21 0N	16 30W	42	
.....20 30E	143 30W	1	Gorlatichinskol	.....50 4N	51 26E	28	Grande Decharge	.....48 23N	71 0W	46	Grez, les	.....48 24N	3 57E	15	
.....51 52N	2 11W	8	Gorlatichinskol	.....14 38E	50 17W	54	Grande, Br	.....50 50E	60 25W	51	Grez	.....50 45N	4 38E	19	
.....51 52N	2 11W	8	Gorlatichinskol	.....53 30N	46 16E	28	Grande, Isle	.....23 10E	44 10W	54	Griam, Ben	.....58 20N	3 50W	10	
.....51 52N	2 11W	8	Gorlatichinskol	.....39 28N	46 11E	28	Grande, Lake	.....15 30E	53 45W	54	Grianiarch	.....56 23N	4 34W	9	
.....51 52N	2 11W	8	Gorlatichinskol	.....37 32N	22 25E	34	Grande, Lake	.....19 55E	62 40W	53	Grianiol	.....52 25N	58 49E	28	
.....51 52N	2 11W	8	Gorlatichinskol	.....55 40N	21 30W	27	Grande, River	.....11 5N	14 40W	42	Griazovetz	.....58 51N	40 21E	27	
.....51 52N	2 11W	8	Gorlatichinskol	.....44 8N	46 40E	28	(Senegal)	.....11 5N	14 40W	42	Gribbom	.....54 3N	9 22E	25	
.....51 52N	2 11W	8	Gorlatichinskol	.....51 50E	4 58E	18	Grande, River	.....14 50N	75 44W	52	Grichino	.....48 17N	37 5E	28	
.....51 52N	2 11W	8	Gorlatichinskol	.....52 34E	1 42E	8	Grande, River	.....16 12N	73 36W	52	Gridina	.....65 55N	34 37E	27	
.....51 52N	2 11W	8	Gorlatichinskol	.....51 9N	14 60E	24	Grande River	.....20 40E	53 20W	54	Gridinak	.....62 16N	44 59E	27	
.....51 52N	2 11W	8	Gorlatichinskol	.....53 37N	6 14W	12	Grandola	.....38 11N	8 34W	30	Gridinaka	.....60 1N	40 50E	27	
.....51 52N	2 11W	8	Gorlatichinskol	.....53 16E	45 40E	28	Grandroy	.....50 20N	4 5E	19	Grieben	.....54 31N	13 10E	24	
.....51 52N	2 11W	8	Gorlatichinskol	.....51 51E	31 25E	28	Grandson	.....46 49E	6 40E	17	Grieffenburg	.....53 53N	15 14E	24	
.....51 52N	2 11W	8	Gorlatichinskol	.....55 20N	29 52E	27	Grandtully Castle	.....56 37N	3 47W	9	Grieffenburg	.....53 6N	13 46E	24	
.....51 52N	2 11W	8	Gorlatichinskol	.....52 2N	55 30E	28	Grandval	.....47 17N	7 27E	17	Grieffenburg	.....53 6N	13 46E	24	
.....51 52N	2 11W	8	Gorlatichinskol	.....56 3N	42 40E	27	Grandy	.....52 10N	8 32W	13	Grieffenburg	.....53 6N	13 46E	24	
.....51 52N	2 11W	8	Gorlatichinskol	.....53 1N	6 3E	18	Grane	.....59 22N	47 57E	38	Grieffenburg	.....53 6N	13 46E	24	
.....51 52N	2 11W	8	Gorlatichinskol	.....57 8N	4 53W	10	Grane	.....41 25N	0 36E	29	Grieffenburg	.....53 6N	13 46E	24	
.....51 52N	2 11W	8	Gorlatichinskol	.....52 18N	10 5W	13	Graneros	.....37 24E	64 42W	53	Grieffenburg	.....53 6N	13 46E	24	
.....51 52N	2 11W	8	Gorlatichinskol	.....52 11N	6 12E	18	Grange	.....52 41N	7 31W	13	Grieffenburg	.....53 6N	13 46E	24	
.....51 52N	2 11W	8	Gorlatichinskol	.....53 7N	8 49W	13	Grange	.....54 25E	8 30W	12	Grieffenburg	.....53 6N	13 46E	24	
.....51 52N	2 11W	8	Gorlatichinskol	.....55 7N	8 8W	12	Grange	.....57 33N	2 54W	10	Grieffenburg	.....53 6N	13 46E	24	
.....51 52N	2 11W	8	Gorlatichinskol	.....52 19N	5 55E	18	Grange	.....54 23E	6 39W	12	Grieffenburg	.....53 6N	13 46E	24	
.....51 52N	2 11W	8	Gorlatichinskol	.....54 43N	7 15W	12	Granges	.....46 46E	6 53E	17	Grieffenburg	.....53 6N	13 46E	24	
.....51 52N	2 11W	8	Gorlatichinskol	.....55 8N	7 40W	12	Granges	.....46 14N	7 29E	17	Grieffenburg	.....53 6N	13 46E	24	
.....51 52N	2 11W	8	Gorlatichinskol	.....53 5N	80 29E	30	Granchen	.....47 21N	8 5E	17	Grieffenburg	.....53 6N	13 46E	24	
.....51 52N	2 11W	8	Gorlatichinskol	.....56 38N	83 30E	30	Granchen	.....37 35N	12 36E	39	Grieffenburg	.....53 6N	13 46E	24	
.....51 52N	2 11W	8	Gorlatichinskol	.....54 48E	40 20E	36	Granchen	.....3 0E	40 46W	54	Grieffenburg	.....53 6N	13 46E	24	
.....51 52N	2 11W	8	Gorlatichinskol	.....52 31N	30 13E	28	Granchen	.....38 17N	5 37W	30	Grieffenburg	.....53 6N	13 46E	24	
.....51 52N	2 11W	8	Gorlatichinskol	.....55 1N	1 36W	7	Granchen	.....53 2N	12 59E	24	Grieffenburg	.....53 6N	13 46E	24	
.....51 52N	2 11W	8	Gorlatichinskol	.....58 40N	64 0E	38	Granchen	.....64 14N	17 50E	26	Grieffenburg	.....53 6N	13 46E	24	
.....51 52N	2 11W	8	Gorlatichinskol	.....5 40E	43 13W	54	Granchen	.....52 55N	0 40W	7	Grieffenburg	.....53 6N	13 46E	24	
.....51 52N	2 11W	8	Gorlatichinskol	.....51 54N	10 27E	21	Granchen	.....57 22N	3 38W	10	Grieffenburg	.....53 6N	13 46E	24	
.....51 52N	2 11W	8	Gorlatichinskol	.....47 22N	6 18E	17	Granchen	.....43 31N	73 10W	47	Grieffenburg	.....53 6N	13 46E	24	
.....51 52N	2 11W	8	Gorlatichinskol	.....59 36N	17 0E	24	Granchen	.....48 50N	1 37W	15	Grieffenburg	.....53 6N	13 46E	24	
.....51 52N	2 11W	8	Gorlatichinskol	.....44 31N	15 21E	23	Granchen	.....39 28N	0 19W	29	Grieffenburg	.....53 6N	13 46E	24	
.....51 52N	2 11W	8	Gorlatichinskol	.....50 48N	1 9W	8	Granchen	.....32 38N	2 35E	44	Grieffenburg	.....53 6N	13 46E	24	
.....51 52N	2 11W	8	Gorlatichinskol	.....47 25N	1 15E	17	Granchen	.....60 23N	18 28E	26	Grieffenburg	.....53 6N	13 46E	24	
.....51 52N	2 11W	8	Gorlatichinskol	.....60 27N	4 25E	19	Granchen	.....33 45N	77 20W	50	Grieffenburg	.....53 6N	13 46E	24	
.....51 52N	2 11W	8	Gorlatichinskol	.....53 31N	17 47E	24	Granchen	.....43 38E	6 66E	16	Grieffenburg	.....53 6N	13 46E	24	
.....51 52N	2 11W	8	Gorlatichinskol	.....48 17E	28 27E	28	Granchen	.....54 27N	3 1W	7	Grieffenburg	.....53 6N	13 46E	24	
.....51 52N	2 11W	8	Gorlatichinskol	.....50 50N	10 40E	21	Granchen	.....47 34E	46 11E	28	Grieffenburg	.....53 6N	13 46E	24	
.....51 52N	2 11W	8	Gorlatichinskol	.....50 58N	10 43E	21	Granchen	.....51 11E	5 52E	18	Grieffenburg	.....53 6N	13 46E	24	
.....51 52N	2 11W	8	Gorlatichinskol	.....50 50N	11 50E	21	Granchen	.....57 3N	3 15W	10	Grieffenburg	.....53 6N	13 46E	24	
.....51 52N	2 11W	8	Gorlatichinskol	.....57 35N	18 48E	26	Granchen	.....43 0N	82 35W	46	Grieffenburg	.....53 6N	13 46E	24	
.....51 52N	2 11W	8	Gorlatichinskol	.....57 27N	18 28E	26	Granchen	.....65 32N	20 0E	26	Grieffenburg	.....53 6N	13 46E	24	
.....51 52N	2 11W	8	Gorlatichinskol	.....44 47N	3 15E	42	Granchen	.....44 48N	18 29E	33	Grieffenburg	.....53 6N	13 46E	24	
.....51 52N	2 11W	8	Gorlatichinskol	.....45 30N	14 56E	23	Granchen	.....44 22N	18 52E	33	Grieffenburg	.....53 6N	13 46E	24	
.....51 52N	2 11W	8	Gorlatichinskol	.....48 24N	14 30E	23	Granchen	.....52 12E	16 22E	24	Grieffenburg	.....53 6N	13 46E	24	
.....51 52N	2 11W	8	Gorlatichinskol	.....70 13E	70 13E	39	Granchen	.....47 4N	15 26E	23	Grieffenburg	.....53 6N	13 46E	24	
.....51 52N	2 11W	8	Gorlatichinskol	.....57 44N	12 11E	26	Granchen	.....48 51N	14 49E	23	Grieffenburg	.....53 6N	13 46E	24	
.....51 52N	2 11W	8	Gorlatichinskol	.....58 30N	12 11E	26	Granchen	.....53 31N	18 41E	24	Grieffenburg	.....53 6N	13 46E	24	
.....51 52N	2 11W	8	Gorlatichinskol	.....51 35N	9 45E	21	Granchen	.....42 4N	0 25E	29	Grieffenburg	.....53 6N	13 46E	24	
.....51 52N	2 11W	8	Gorlatichinskol	.....51 31N	9 55E	21	Granchen	.....39 28N	0 19W	29	Grieffenburg	.....53 6N	13 46E	24	
.....51 52N	2 11W	8	Gorlatichinskol	.....58 20N	19 12E	26	Granchen	.....51 46N	5 45E	18	Grieffenburg	.....53 6N	13 46E	24	
.....51 52N	2 11W	8	Gorlatichinskol	.....54 16N	18 50E	24	Granchen	.....42 55N	95 26W	47	Grieffenburg	.....53 6N	13 46E	24	
.....51 52N	2 11W	8	Gorlatichinskol	.....56 50E	56 50E	28	Granchen	.....50 59N	2 8E	15	Grieffenburg	.....53 6N	13 46E	24	
.....51 52N	2 11W	8	Gorlatichinskol	.....52 1N	4 41E	18	Granchen	.....49 7N	6 3E	15	Grieffenburg	.....53 6N	13 46E	24	
.....51 52N	2 11W	8	Gorlatichinskol	.....51 59N	4 41E	18	Granchen	.....49 7N	6 3E	15	Grieffenburg	.....53 6N	13 46E	24	
.....51 52N	2 11W	8	Gorlatichinskol	.....51 55N	4 52E	18	Granchen	.....49 7N	6 3E	15	Grieffenburg	.....53 6N	13 46E	24	
.....51 52N	2 11W	8	Gorlatichinskol	.....40 20E	9 10W	1	Granchen	.....49 7N	6 3E	15	Grieffenburg	.....53 6N	13 46E	24	
.....51 52N	2 11W	8	Gorlatichinskol	.....42 31E	8 4W	30	Granchen	.....49 7N	6 3E	15	Grieffenburg	.....53 6N	13 46E	24	
.....51 52N	2 11W	8	Gorlatichinskol	.....11 35E	133 20E	41	Granchen	.....49 7N	6 3E	15	Grieffenburg	.....53 6N	13 46E	24	
.....51 52N	2 11W	8	Gorlatichinskol	.....40 43E	43 55E	28	Granchen	.....49 7N	6 3E	15	Grieffenburg	.....53 6N	13 46E	24	
.....51 52N	2 11W	8	Gorlatichinskol	.....53 51N	7 31W	19	Granchen	.....49 7N							



# INDEX TO BLACK'S GENERAL

NAMES	LAT.	LONG.	No. of Map.	NAMES	LAT.	LONG.	No. of Map.	NAMES	LAT.	LONG.	No. of Map.	NAMES	LAT.	LONG.	No. of Map.
Guadalupe, R.	37 56N	4 35W	30	Guljen	31 30N	61 56E	38	Hago	29 19N	35 2E	43	Hou	26 11N	32	
Guadarrama, River	39 51N	4 12W	30	Gulkiras	40 24N	36 2E	36	Hag's Head	52 57N	9 20W	13	Hacouran	32 45N	36	
Guadarrama	39 15N	3 21W	30	Gull	29 22N	61 48E	38	Haguage ol.	28 56N	111 15W	49	Hacouran (Cebel)	32 40N	36	
Guadalupe, River	40 44N	4 5W	30	Gulzow	53 60N	15 0E	24	Hague, C. de la	49 43N	1 50W	15	Hague	20 10S	174	
Guadalupe, River	22 10N	84 30W	50	Gumbeschen	46 50N	7 8E	17	Hague, The	52 5N	4 11E	11	Happsburgh	52 50N	33	
Guadiola, River	37 45N	5 1W	30	Gumbinnen	54 32N	22 14E	24	Hagueau	48 49N	7 51E	16	Happsburgh	52 50N	33	
Guadix	40 25N	2 53W	29	Gumel	41 46N	3 42W	30	Haha	30 45N	9 0W	44	Harebe	57 20N	31	
Guadalupe	37 21N	3 18W	30	Gumel de Moro	41 43N	3 49W	30	Hahausen	51 58N	10 15E	21	Harebe	57 20N	31	
Guadalupe	6 53N	70 50W	52	Gummin	46 56N	7 16E	17	Hahn	56 29N	7 48E	22	Harebe	57 20N	31	
Guadalupe	34 41N	1 49W	44	Gumma	39 10N	78 55E	35	Haidar	35 30N	34 25E	36	Harebe	57 20N	31	
Guadalupe	18 20N	146 30E	35	Gunnerup	55 16N	10 5E	25	Halgerloch	48 22N	8 48E	22	Harebe	57 20N	31	
Guadalupe	13 50N	144 25E	35	Gumpah	18 45N	83 28E	39	Halmner	14 45N	28 10E	42	Harebe	57 20N	31	
Guadalupe	1 0N	79 37W	52	Gunra	34 23N	3 36E	44	Halmner, El	23 27N	33 38E	43	Harebe	57 20N	31	
Guadalupe	21 40E	54 8W	54	Gunasser	37 14N	40 9E	36	Hainali	35 0N	36 55E	36	Harebe	57 20N	31	
Guadalupe	25 57N	80 50W	49	Gunda	23 57N	68 29E	38	Hainan Isle	19 0N	109 50E	40	Harebe	57 20N	31	
Guadalupe	4 8N	65 55W	52	Gundava	28 0N	67 55E	39	Hainan Isle	19 0N	109 40E	35	Harebe	57 20N	31	
Guadalupe	24 0N	5 0W	42	Gundava	20 47N	68 25E	39	Hainan Head	20 5N	110 56E	40	Harebe	57 20N	31	
Guadalupe	15 3N	89 0W	40	Gundelfingen	48 32N	10 24E	22	Hainan	50 8N	8 51E	22	Harebe	57 20N	31	
Guadalupe	43 17N	12 45E	31	Gundelabye	54 45N	9 55E	25	Hainault	50 26N	3 58E	19	Harebe	57 20N	31	
Guadalupe	32 40E	58 40W	53	Gundepe	20 46N	73 2E	39	Hainthead	55 5N	2 26W	7	Harebe	57 20N	31	
Guadalupe	26 48E	66 53W	53	Gundepoorun	19 5N	83 58E	39	Hainton	83 21N	0 14W	7	Harebe	57 20N	31	
Guadalupe	31 7E	89 25W	53	Gunderup	57 24N	9 59E	25	Haitan Isle	35 25N	120 8E	40	Harebe	57 20N	31	
Guadalupe	33 26E	50 42W	53	Gunga, Palm, R.	19 57N	79 10E	30	Haiti	19 0N	71 20W	50	Harebe	57 20N	31	
Guadalupe	4 51E	79 15W	52	Gunimaru, River	0 55E	63 15W	52	Haitien, Cape	19 52N	73 10W	50	Harebe	57 20N	31	
Guadalupe	31 44N	46 28E	36	Gunka, El	21 40N	59 5E	35	Hajeeguk Pt.	34 48N	68 38E	38	Harebe	57 20N	31	
Guadalupe	7 50E	78 8W	52	Gunka	37 40N	141 45E	35	Hajson	40 7N	34 3E	36	Harebe	57 20N	31	
Guadalupe	9 15E	78 36W	52	Gunna Isle	57 30N	6 46W	9	Hainikan	38 43N	37 57E	36	Harebe	57 20N	31	
Guadalupe	6 15E	79 23W	52	Gunneby	60 45N	12 40E	26	Hala Mountains	26 50N	67 38E	38	Harebe	57 20N	31	
Guadalupe	22 52N	80 55W	50	Guns	47 24N	16 30E	23	Halahil	41 6N	31 9E	36	Harebe	57 20N	31	
Guadalupe	25 47N	101 48W	49	Gunsborough	52 29N	9 33W	13	Hala	46 21N	19 31E	23	Harebe	57 20N	31	
Guadalupe	31 20E	67 58W	53	Guntersburgh	51 39N	11 1E	21	Halberstadt	51 55N	11 10E	24	Harebe	57 20N	31	
Guadalupe	31 50E	68 30W	53	Guntoof	16 28N	80 27E	37	Haldager	57 8N	9 49E	25	Harebe	57 20N	31	
Guadalupe	26 48N	77 0W	50	Guntz, River	48 28N	10 16E	22	Haldensleben	52 17N	7 13E	24	Harebe	57 20N	31	
Guadalupe	24 20N	76 20W	50	Gunzburgh	48 27N	10 17E	22	Haldenstein	46 52N	9 30E	17	Harebe	57 20N	31	
Guadalupe	24 17E	63 25W	53	Gunzendorf	51 52N	15 22E	24	Haldinaud	43 0N	79 55W	46	Harebe	57 20N	31	
Guadalupe	28 10E	61 55W	53	Gunzenhansen	49 6N	19 46E	22	Haldrup	55 54N	9 59E	25	Harebe	57 20N	31	
Guadalupe	8 36E	79 0W	52	Guoma, River	1 28E	48 12W	54	Hale	54 27N	3 30W	7	Harebe	57 20N	31	
Guadalupe	8 17N	63 6W	52	Gupra	51 36N	16 36E	24	Halen	51 15N	5 57E	10	Harebe	57 20N	31	
Guadalupe	8 35N	60 53W	52	Gur	50 59N	72 6E	39	Hales Owen	52 27N	2 2W	8	Harebe	57 20N	31	
Guadalupe	8 32N	69 10W	52	Gurdizotto	45 19N	10 36E	31	Halesworth	52 21N	1 28E	8	Harebe	57 20N	31	
Guadalupe	8 18N	68 10W	52	Gurgesa, Serra	11 20E	45 18W	54	Halfala	16 16N	33 0E	42	Harebe	57 20N	31	
Guadalupe	21 4N	100 58W	49	Gurgeson	39 21N	43 25E	36	Halfax	49 7N	24 50E	23	Harebe	57 20N	31	
Guadalupe	9 52N	62 36E	52	Gurgesa, River	6 39E	44 0W	54	Halfax	53 44N	1 50W	7	Harebe	57 20N	31	
Guadalupe	20 0N	75 12W	50	Guri	3 40E	55 42W	54	Halfax (North Carolina)	36 17N	77 41W	48	Harebe	57 20N	31	
Guadalupe	6 24N	69 40W	52	Guriaglan	40 9N	18 16E	32	Halfax (Nova Scotia)	44 56N	63 0W	46	Harebe	57 20N	31	
Guadalupe	13 20E	62 25W	54	Guriano	32 7E	12 36E	44	Halfax (Nova Scotia)	44 56N	63 0W	46	Harebe	57 20N	31	
Guadalupe	34 42E	71 32W	53	Gurkfeld	45 59N	15 32E	23	Halfax (Pennsylvania)	40 35N	76 30W	47	Harebe	57 20N	31	
Guadalupe	30 27E	59 50W	53	Gurmal	34 41N	63 40E	38	Halfax Bay	(Pr. Edward's I.)	46 23N	63 58W	46	Harebe	57 20N	31
Guadalupe	6 12E	61 28W	52	Gurmaro	33 0N	65 19E	38	Halfax Harbour	44 39N	63 38W	46	Harebe	57 20N	31	
Guadalupe	7 1E	65 4W	52	Gurmeel	27 31E	54 54E	38	Halah	28 51N	50 52E	38	Harebe	57 20N	31	
Guadalupe	13 14E	70 30W	52	Gurmoo	33 2N	62 47E	38	Halkett, Cape	70 35N	152 30E	46	Harebe	57 20N	31	
Guadalupe	20 43E	40 25W	54	Gurmady	23 3N	89 47N	39	Halkier	56 12N	8 35E	25	Harebe	57 20N	31	
Guadalupe	22 56E	43 30W	54	Gurney	57 28N	2 53W	10	Halkirk	58 28N	3 30W	10	Harebe	57 20N	31	
Guadalupe	22 42E	44 46W	54	Gurrah	23 7N	79 48E	36	Hall	52 6N	6 8E	18	Harebe	57 20N	31	
Guadalupe	25 56E	48 30W	54	Gurrah, River	29 20N	71 20E	36	Hall (Württemberg)	49 5N	9 45E	22	Harebe	57 20N	31	
Guadalupe	40 30N	7 18W	30	Gurree	42 4N	0 43W	39	Hall's Group	38 10N	125 0E	35	Harebe	57 20N	31	
Guadalupe	46 46E	10 10E	17	Gurrebo	54 40N	11 15E	25	Halloway	32 25N	35 47E	37	Harebe	57 20N	31	
Guadalupe	27 50E	48 32W	54	Gurriah	25 55N	70 49E	39	Halle	51 30N	11 59E	24	Harebe	57 20N	31	
Guadalupe	39 46E	3 31W	30	Gurryhill	52 41N	6 51W	13	Halle	50 43N	4 10E	19	Harebe	57 20N	31	
Guadalupe	51 40E	51 40E	42	Gurskoe	62 11N	6 45E	26	Halle	52 3N	8 19E	21	Harebe	57 20N	31	
Guadalupe	8 40N	67 50W	52	Gursoanos	53 45E	59 36W	53	Halle	47 41N	13 2E	23	Harebe	57 20N	31	
Guadalupe	38 33N	16 30E	32	Gurupatubi, R.	1 47E	53 44W	54	Halle	46 32N	2 55E	23	Harebe	57 20N	31	
Guadalupe	35 58N	27 42E	36	Gurup	0 40E	45 56W	54	Halle	60 24N	8 20E	26	Harebe	57 20N	31	
Guadalupe	14 36E	56 28W	54	Gurupy Bay	0 39E	45 60W	54	Halle	44 15N	69 43W	47	Harebe	57 20N	31	
Guadalupe	34 13E	57 14W	54	Gurupy River	0 39E	45 60W	54	Halle	47 35N	13 39E	23	Harebe	57 20N	31	
Guadalupe	34 28E	55 25W	54	Gurutuba	15 47E	43 17W	54	Halle	53 20N	5 46E	17	Harebe	57 20N	31	
Guadalupe	41 51N	14 43E	31	Guruphill	59 34N	8 37E	32	Halle	47 17N	8 13E	17	Harebe	57 20N	31	
Guadalupe	20 22N	96 46W	49	Gustaf Adolp	61 37N	26 11E	27	Halle	46 17N	22 38E	23	Harebe	57 20N	31	
Guadalupe	42 31N	2 34W	29	Gustafavren	59 46N	23 0E	27	Halle	57 0N	12 30E	26	Harebe	57 20N	31	
Guadalupe	30 10E	57 22W	54	Gustrow	53 46E	12 12E	21	Halle	56 43N	12 48E	26	Harebe	57 20N	31	
Guadalupe	24 15E	104 51W	49	Guta	47 55N	17 56E	23	Halle	57 19N	11 6E	25	Harebe	57 20N	31	
Guadalupe	10 5E	78 5W	52	Gutchkoo	32 41N	53 33E	38	Halle	50 66N	8 54E	21	Harebe	57 20N	31	
Guadalupe	38 12E	3 40W	30	Gutserloh	51 54N	8 23E	21	Halle	51 57N	0 37E	0	Harebe	57 20N	31	
Guadalupe	5 30N	74 40W	52	Guttane, Lake	51 59N	0 26W	13	Halle	46 17N	22 38E	23	Harebe	57 20N	31	
Guadalupe	26 38E	65 50W	53	Guttas Ford	58 50N	15 40E	26	Halle	57 0N	12 30E	26	Harebe	57 20N	31	
Guadalupe	2 20N	78 35W	52	Guttingen	47 36N	9 17E	17	Halle	56 43N	12 48E	26	Harebe	57 20N	31	
Guadalupe	29 27E	71 0W	53	Guttingstadt	53 59N	20 23E	24	Halle	57 19N	11 6E	25	Harebe	57 20N	31	
Guadalupe	28 27E	71 15W	53	Gutzmerow	54 36N	17 14E	24	Halle	50 66N	8 54E	21	Harebe	57		

No. of Sp.	NAME.	LAT.	LONG.	No. of Map.	NAME.	LAT.	LONG.	No. of Map.	NAME.	LAT.	LONG.	No. of Map.
43	Hnou	26 11N	32 20E	43	Havelle	52 47N	6 14E	11	Henglo	52 3N	6 20E	18
13	Hnouan	32 45N	36 12E	37	Haven, East	56 31N	2 36W	9	Hengoor	25 35N	66 20E	38
19	Hnoum (Gebel)	32 41N	39 40E	37	Haven, West	56 31N	2 30W	9	Hengteleon	27 5N	112 40E	40
15	Hnapee Isle	20 10S	174 10W	41	Havera Isles	60 4N	1 23W	10	Henkart	47 34N	8 40E	17
10	Hnappsburgh	52 50N	1 30E	8	Haverfordwest	51 48N	4 56W	8	Henkelum	51 53N	5 3E	18
15	Hnapee	51 53N	23 40E	27	Haverhill	52 5N	0 25E	8	Henkong, River	52 30N	139 20W	35
44	Hnapee	27 20N	31 4E	43	Haverhill	44 3N	72 0W	47	Henkupe	47 48N	15 49E	23
21	Hnapee	60 6N	20 5E	26	Havre de Grace	49 30N	0 7E	15	Henley	51 32N	0 55W	8
26	Hnapee (orig.)	32 10N	34 52E	37	Havre de Grace	30 32N	70 2W	47	Henley in Arden	52 19N	1 53W	8
22	Hnapee	14 20E	32 5E	42	Havre, Gd.	40 28N	2 35W	15	Henlopen Cape	38 46N	75 3W	47
42	Hnapee	14 33N	33 15E	42	Havwarden	53 10N	3 1W	7	Hennebon	47 48N	3 19W	15
43	Hnapee	54 24N	9 1E	25	Haweza	31 10N	47 47E	36	Henry	33 18N	84 8W	48
36	Hnapee	6 10E	8 10E	25	Haweli, El	33 41N	26 0E	43	Henry, Cape	36 59N	75 49W	48
30	Hnapee	28 30N	130 4E	35	Hawels Isle	8 30N	148 0E	35	Henry Isle	59 40N	23 30W	45
35	Hnapee	48 47N	10 41E	22	Hawes	54 17N	2 13W	7	Henryville	45 11N	73 10W	46
40	Hnapee	63 28N	10 1E	21	Hawick	55 28N	2 47W	9	Henival	50 35N	5 46E	19
22	Hnapee	7 22E	7 22E	26	Hawke's Bay	39 30E	177 30E	41	Hentha	22 55N	96 36E	40
19	Hnapee	6 10E	6 10E	26	Hawke, Cape	31 55E	152 20E	41	Hepha	32 50N	35 5E	37
17	Hnapee	29 10E	23 37E	44	Hawkhead	54 23N	3 0W	7	Hepzibah	30 7E	25 15E	44
7	Hnapee	30 50E	24 20E	41	Haxer	57 1E	8 52E	25	Herahis Isle	36 40N	25 28E	34
50	Hnapee	9 46E	9 46E	24	Hay	52 5N	3 5W	8	Heraik, El	52 45N	36 16E	37
50	Hnapee	52 35N	5 37E	18	Hayd	48 40N	14 27E	3	Heraik, El	54 35N	62 27E	35
36	Hnapee	52 21N	5 36E	18	Hayd	49 44N	12 48E	23	Heraik, El	52 12N	35 51E	37
36	Hnapee	52 21N	5 36E	18	Haye, Kas-am	29 16N	34 47E	43	Heraik, El	52 12N	35 51E	37
36	Hnapee	35 10N	89 12W	48	Haye's River	57 0N	92 50W	45	Heraik, El	52 12N	35 51E	37
36	Hnapee	31 55N	81 17W	48	Hayfield	53 23N	1 58W	7	Heraik, El	52 12N	35 51E	37
36	Hnapee	30 25E	150 0E	41	Hayter	50 45N	8 7E	22	Heraik, El	52 12N	35 51E	37
36	Hnapee	51 15E	55 40W	45	Haynestoun	53 58N	8 24W	12	Heraik, El	52 12N	35 51E	37
23	Hnapee	66 0N	123 0W	45	Haynichen	50 58N	13 6E	21	Heraik, El	52 12N	35 51E	37
24	Hnapee	47 40N	69 44W	46	Hayons, Les	49 43N	1 21E	15	Heraik, El	52 12N	35 51E	37
17	Hnapee	0 58W	4 58W	44	Haypha	52 50N	35 5E	37	Heraik, El	52 12N	35 51E	37
24	Hnapee	62 15E	5 48E	26	Hayph	46 15N	9 11E	22	Heraik, El	52 12N	35 51E	37
25	Hnapee	32 41N	35 56E	37	Hayz	39 14N	35 30E	37	Heraik, El	52 12N	35 51E	37
46	Hnapee	53 10N	6 36E	18	Hazem, El	33 6N	36 37E	37	Heraik, El	52 12N	35 51E	37
23	Hnapee	49 32N	0 11E	15	Hazem, El	52 54N	0 29E	7	Heraik, El	52 12N	35 51E	37
18	Hnapee	44 3N	1 3W	16	Hazem, El	51 10N	0 37E	8	Heraik, El	52 12N	35 51E	37
8	Hnapee	53 7N	7 52E	21	Hazem, El	53 29N	9 5W	12	Heraik, El	52 12N	35 51E	37
42	Hnapee	52 43N	1 41W	8	Hazem, El	20 37N	106 23E	40	Heraik, El	52 12N	35 51E	37
7	Hnapee	55 32N	9 25E	25	Hazem, El	55 13N	1 42W	7	Heraik, El	52 12N	35 51E	37
48	Hnapee	53 58N	4 56E	8	Hazem, El	49 49N	3 16E	15	Heraik, El	52 12N	35 51E	37
46	Hnapee	4 40E	4 40E	18	Hazem, El	43 46N	64 0W	46	Heraik, El	52 12N	35 51E	37
48	Hnapee	34 22N	79 25W	48	Hazem, El	33 47N	44 13E	36	Heraik, El	52 12N	35 51E	37
46	Hnapee	52 27N	0 57E	8	Hazem, El	32 41N	36 35E	37	Heraik, El	52 12N	35 51E	37
46	Hnapee	53 10N	5 25E	18	Hazem, El	32 39N	35 56E	37	Heraik, El	52 12N	35 51E	37
46	Hnapee	51 46N	0 6E	8	Hazem, El	52 5N	4 35E	18	Heraik, El	52 12N	35 51E	37
47	Hnapee	52 8N	0 4E	8	Hazem, El	55 45N	4 34W	9	Heraik, El	52 12N	35 51E	37
47	Hnapee	38 11N	87 50W	47	Hazem, El	55 45N	4 34W	9	Heraik, El	52 12N	35 51E	37
46	Hnapee	53 23N	0 34W	7	Hazem, El	55 45N	4 34W	9	Heraik, El	52 12N	35 51E	37
46	Hnapee	57 23N	7 14W	10	Hazem, El	55 45N	4 34W	9	Heraik, El	52 12N	35 51E	37
46	Hnapee	43 34N	2 54W	29	Hazem, El	55 45N	4 34W	9	Heraik, El	52 12N	35 51E	37
23	Hnapee	37 44N	84 51W	49	Hazem, El	55 45N	4 34W	9	Heraik, El	52 12N	35 51E	37
45	Hnapee	46 10N	17 24E	23	Hazem, El	55 45N	4 34W	9	Heraik, El	52 12N	35 51E	37
25	Hnapee	30 10N	35 19E	43	Hazem, El	55 45N	4 34W	9	Heraik, El	52 12N	35 51E	37
18	Hnapee	42 27N	74 49W	47	Hazem, El	55 45N	4 34W	9	Heraik, El	52 12N	35 51E	37
22	Hnapee	14 46N	70 0E	39	Hazem, El	55 45N	4 34W	9	Heraik, El	52 12N	35 51E	37
35	Hnapee	57 21N	6 21W	10	Hazem, El	55 45N	4 34W	9	Heraik, El	52 12N	35 51E	37
37	Hnapee	52 55N	8 35E	31	Hazem, El	55 45N	4 34W	9	Heraik, El	52 12N	35 51E	37
24	Hnapee	37 17N	21 1E	34	Hazem, El	55 45N	4 34W	9	Heraik, El	52 12N	35 51E	37
19	Hnapee	37 0N	39 9E	36	Hazem, El	55 45N	4 34W	9	Heraik, El	52 12N	35 51E	37
24	Hnapee	40 3N	3 11W	10	Hazem, El	55 45N	4 34W	9	Heraik, El	52 12N	35 51E	37
21	Hnapee	50 21N	5 37E	19	Hazem, El	55 45N	4 34W	9	Heraik, El	52 12N	35 51E	37
23	Hnapee	57 21N	9 54E	25	Hazem, El	55 45N	4 34W	9	Heraik, El	52 12N	35 51E	37
26	Hnapee	34 17N	91 47W	48	Hazem, El	55 45N	4 34W	9	Heraik, El	52 12N	35 51E	37
23	Hnapee	51 54N	86 40E	39	Hazem, El	55 45N	4 34W	9	Heraik, El	52 12N	35 51E	37
47	Hnapee	57 50N	6 50W	10	Hazem, El	55 45N	4 34W	9	Heraik, El	52 12N	35 51E	37
43	Hnapee	57 1N	6 24W	10	Hazem, El	55 45N	4 34W	9	Heraik, El	52 12N	35 51E	37
17	Hnapee	57 44N	7 5W	10	Hazem, El	55 45N	4 34W	9	Heraik, El	52 12N	35 51E	37
18	Hnapee	35 40N	89 8W	48	Hazem, El	55 45N	4 34W	9	Heraik, El	52 12N	35 51E	37
23	Hnapee	40 18N	76 47W	47	Hazem, El	55 45N	4 34W	9	Heraik, El	52 12N	35 51E	37
26	Hnapee	29 45N	90 36W	49	Hazem, El	55 45N	4 34W	9	Heraik, El	52 12N	35 51E	37
26	Hnapee	39 10N	84 51W	47	Hazem, El	55 45N	4 34W	9	Heraik, El	52 12N	35 51E	37
25	Hnapee	70 25N	152 15W	45	Hazem, El	55 45N	4 34W	9	Heraik, El	52 12N	35 51E	37
21	Hnapee	53 10N	8 41W	13	Hazem, El	55 45N	4 34W	9	Heraik, El	52 12N	35 51E	37
8	Hnapee	52 12N	0 37W	8	Hazem, El	55 45N	4 34W	9	Heraik, El	52 12N	35 51E	37
35	Hnapee	60 40N	0 50W	10	Hazem, El	55 45N	4 34W	9	Heraik, El	52 12N	35 51E	37
23	Hnapee	52 33N	6 25W	13	Hazem, El	55 45N	4 34W	9	Heraik, El	52 12N	35 51E	37
21	Hnapee	51 34N	0 21W	8	Hazem, El	55 45N	4 34W	9	Heraik, El	52 12N	35 51E	37
9	Hnapee	53 50N	1 33W	7	Hazem, El	55 45N	4 34W	9	Heraik, El	52 12N	35 51E	37
26	Hnapee	37 25E	25 90E	44	Hazem, El	55 45N	4 34W	9	Heraik, El	52 12N	35 51E	37
23	Hnapee	15 57N	15 57N	23	Hazem, El	55 45N	4 34W	9	Heraik, El	52 12N	35 51E	37
10	Hnapee	20 48E	20 48E	45	Hazem, El	55 45N	4 34W	9	Heraik, El	52 12N	35 51E	37
13	Hnapee	33 15E	25 2E	44	Hazem, El	55 45N	4 34W	9	Heraik, El	52 12N	35 51E	37
45	Hnapee	52 53N	7 40E	21	Hazem, El	55 45N	4 34W	9	Heraik, El	52 12N	35 51E	37
13	Hnapee	55 23N	3 26W	9	Hazem, El	55 45N	4 34W	9	Heraik, El	52 12N	35 51E	37
36	Hnapee	51 5N	0 5E	8	Hazem, El	55 45N	4 34W	9	Heraik, El	52 12N	35 51E	37
38	Hnapee	30 10N	85 20W	48	Hazem, El	55 45N	4 34W	9	Heraik, El	52 12N	35 51E	37
37	Hnapee	55 6N	1 36W	7	Hazem, El	55 45N	4 34W	9	Heraik, El	52 12N	35 51E	37
33	Hnapee	51 10N	0 53W	8	Hazem, El	55 45N	4 34W	9	Heraik, El	52 12N	35 51E	37
52	Hnapee	41 47N	72 42W	47	Hazem, El	55 45N	4 34W	9	Heraik, El	52 12N	35 51E	37
7												



Ghoujok	30	21N	97	53E	30	
Ghevala	28	31N	21	43W	34	
Gheve	56	20N	97	32E	27	
Ghigbanak	66	45N	125	25E	35	
Ghilan	35	61W	43	22E	36	
Ghilan	42	17N	21	41E	33	
† Ghilhan	37	10N	40	30E	38	
Ghildeu	44	23N	97	40E	33	
† Ghililak	53	30N	153	30E	35	
† Ghil Jees	39	40N	68	10E	38	
Ghimles	48	25N	18	15E	23	
Ghimlines	31	40N	20	5E	42	
Ghimoretak	61	7N	35	23E	27	
Ghio'ra, Isle	37	36N	24	41E	34	
Ghiciara	40	7N	8	52E	32	
Ghirono	46	35N	8	57E	17	
Ghirza	44	2N	22	50E	33	
Ghirza	31	30N	15	0E	42	
Ghitel	51	9N	2	59E	19	
Ghiuk, River	36	20N	34	4E	36	
Ghiustendol	42	13N	29	56E	33	
Ghiuzel Hissar	37	49N	27	45E	36	
† Ghizeh	30	0N	31	15E	43	
Ghizeh	30	0N	31	16E	43	
Ghiznee	33	37N	68	48E	39	
Ghizneekhel	32	35N	70	43E	38	
Ghni'ak	51	15N	51	55E	28	
Ghoot Isle	23	52E	77	50W	50	
† Ghor, El	30	50N	35	25E	43	
† Ghoraut	34	40N	60	30E	38	
Ghore	32	41N	68	46E	38	
Ghorayr, Well of	30	0N	34	3E	43	
Ghorian	34	49N	61	53E	38	
§ Ghorney's Village	31	15N	35	37E	37	
Ghor Szafye	31	5N	35	37E	37	
Ghoruk	32	54N	65	24E	38	
Ghoubdorak	60	7N	56	30E	27	
Ghoumniehtchi	56	37N	43	20E	27	
Ghous	25	52N	39	47E	43	
Ghoughur	29	34N	77	25E	39	
Ghoust, or Koua	25	39N	32	49E	43	
† Ghoutta, El	33	97N	36	90E	37	
Ghozion	30	34N	53	4E	38	
Ghraat	25	0N	11	16E	44	
Ghrezoukha	50	29N	45	21E	28	
Ghribula	36	35N	64	18E	38	
Ghumurdjina	41	2N	25	18E	33	
Ghunpoora	16	35N	78	2E	39	
Ghura Khan	34	21N	65	2E	38	
Ghurun	38	32N	37	10E	36	
Ghurkee	30	34N	67	29E	38	
Ghurrik	29	16N	65	44E	38	
Ghuzneeguk	36	25N	68	14E	38	
Ghyrshe	23	21N	32	45E	43	
Giafarantina	37	8N	22	5E	34	
Gialarmerk	37	30N	43	34E	36	
Giant's Causeway	65	15E	6	30W	12	
Giaregiovla	33	47N	42	19E	36	
Gibara	21	12N	76	20W	50	
Gibello	45	2N	10	8E	31	
Gibeon	31	52N	35	20E	37	
Gibraltar	56	8N	5	20W	30	
Gibraltar (Colombia)	9	25N	71	8W	62	
Gibraltar, Strait of	36	0N	5	36W	30	
Gibsonport	35	58N	88	53W	48	
Gibitto	37	17N	14	11E	32	
Giddina	42	36N	18	22E	33	
Gidi, River	63	16N	19	8E	26	
Gidd	15	10N	33	0E	42	
Giedhal	56	33N	8	44E	25	
Gieddal	56	11N	8	25E	25	
Giedser, Fort	54	37N	11	57E	25	
Gielhoorn	55	45N	6	62E	18	
Gieming	56	29N	8	38E	25	
Gien	47	41N	2	39E	15	
Giep, River	28	52E	17	24E	44	
Gierid	56	31N	10	50E	25	
Giersbergen	51	39N	5	10E	18	
Gieskau	52	47N	11	26E	24	
Gieskau	52	42N	11	8E	24	
Giesen	50	34N	8	30E	22	
Gieten	53	0N	6	46E	18	
Gietated	55	25N	9	55E	25	
Gietrup	57	5N	10	14E	25	
Giffeld	51	48N	10	12E	21	
Giffome	30	28N	16	13E	32	
Gifford	55	54N	2	44W	9	
Gifford, River	70	0N	81	30W	45	
Gifhorn	52	32N	10	20E	21	
Gifskud	55	48N	9	8E	25	
Gigante	32	31E	66	33W	53	
Gigha, Isle	55	42N	5	44W	9	
Giglio, Isle	42	21N	10	57E	31	
Giguan, Point	11	2N	125	46E	40	
Gigx	46	19N	7	58E	17	
Gihon, River	43	10N	67	40E	35	
Gijel	35	40N	5	24E	44	
Gijn	43	34N	5	43W	30	
Giv	57	7N	4	50E	15	
Givet	50	1N	5	31E	19	
Givroul	50	1N	5	31E	19	
Gizea, River	33	58E	62	25E	38	
Gizkok	37	35N	60	18E	38	
Gjat	55	35N	31	50W	27	
Glabebecke	51	3N	5	34E	19	
Gladbach	51	13N	0	26E	21	
Gladbrug	53	53N	10	22E	25	
Gladenbach	50	44N	8	32E	22	
Gladova	44	37N	22	37E	33	
† Glamorganshire	61	36N	3	40W	8	
Glamms	56	37N	2	27W	9	
Glamotch	44	2N	16	47E	33	
Glanakilly	51	44N	9	40W	13	
Glanbran	52	4N	3	41W	8	
Glandelough	Seven Churches of	53	1N	6	21W	13
Glandore Castle	51	35N	9	5W	13	
Glandore Harbour	61	22N	9	4W	13	
Glandorf	52	5E	7	58E	21	
Glanely	52	58N	5	9W	13	
Glanerought Mts.	51	51N	9	28W	13	
Glanford Briggs	53	31N	0	30W	7	
Glang	5	50N	124	45E	40	
Glanitz	53	33N	12	15E	21	
Glanlea	52	26N	9	52W	13	
Glanmadda	53	36E	8	32W	12	
Glanman	54	19N	6	55W	12	
Glantou	51	49N	10	16W	13	
Glanville	52	3N	8	24W	13	
Glanworth	52	10N	0	20W	13	
Glanz	46	55N	12	51E	23	
Glaris	46	46N	9	47E	17	
† Glarus	47	0N	9	3E	17	
Glarus	47	2N	9	2E	17	
Glasgow	55	52N	4	15W	9	
Glasgow (Kentucky)	37	0N	85	51W	48	
Glasgow (Nova Scotia)	45	35N	62	41W	46	
Glasgow, Port	55	55E	4	40W	9	
Glasgow, Port	45	12N	61	6W	46	
Glashedy Island	55	19N	7	22W	12	
Glaslough	54	19N	6	53W	12	
Glass	57	27E	2	58W	10	
Glass, Loch	57	43N	4	28E	16	
Glasserton	54	43N	4	24W	9	
Glastonbury	51	9N	2	42W	8	
Glatta	44	10N	22	36E	27	
Glatz	50	24N	16	33E	24	
Glan, River	49	58N	7	54E	22	
Glauchau	50	50N	12	35E	22	
Glazov	58	5N	2	35E	27	
Gleditsa	43	4N	20	26E	33	
Gleisdorf	47	6E	15	42E	23	
Glen	55	8N	7	49E	12	
Glen Amoy	54	14N	9	37E	12	
Glen Eochie	56	43N	3	66W	9	
Glen Columbkil	54	43N	8	45E	12	
Glen, K.	57	22N	3	55W	10	
Glen Lough	55	7N	7	51W	12	
Glen More	57	50N	4	45W	10	
Glen, River	52	52E	0	2W	8	
Glenade Lake	54	24N	8	16E	12	
Glenan, Island	47	43N	4	0E	18	
Glenariff, River	55	4E	6	4W	12	
Glenarm	54	57E	5	57E	12	
Glenaskall	53	18N	8	55W	13	
Glenassy	54	35E	0	12W	12	
Glenbuck	55	33N	4	2W	9	
Glenbucket	57	13N	3	4W	10	
Glencairn	55	12N	3	51W	9	
Glencaiple	55	1N	3	36W	9	
Glenco	56	40N	5	7W	9	
Glencrow	56	14N	4	49W	8	
Glendabbie	57	0N	6	18W	10	
Glenlogan Mount	54	58N	8	10W	12	
Glenelg	57	12N	5	34W	10	
Glenelg, River	16	0E	124	35E	41	
Glenelg	58	16E	141	3E	41	
Glenfinnan Inn	56	53N	5	32W	9	
Glenfad Head	55	21N	7	10W	12	
Glenfaldren	57	6N	3	13W	10	
Glenhariff Harbour	51	44N	9	31W	13	
Glenharune	52	20N	8	43W	13	
† Glengary	45	15N	74	40W	46	
Glenisla	56	44N	3	16W	9	
Glenlough	54	30N	8	19W	12	
Glenluce	54	53N	4	47W	9	
Glenoes	54	48E	5	49W	12	
Glenolia	54	48E	8	19W	12	
Glin	56	24N	9	17W	13	
Glina	56	34N	16	5E	23	
Glindeu	53	2N	19	14E	24	
Glinka	53	18N	31	2E	28	
Glinkak	55	13N	7	47E	12	
Glinkak	50	30N	33	36E	28	
Glinkak	52	2N	10	4W	13	
Glioubian	42	32N	23	33E	33	
Gloconda (Circusa)	17	41N	82	30E	39	
Gloconda (Hyderabad)	17	24N	78	27E	39	
Gloconda (Illinois)	37	20N	88	22W	48	
† Gold Coast	0	0N	1	30W	42	
Gold Point	20	50E	32	47E	44	
Goldap	54	19N	22	18E	24	
Goldestehak	65	54N	43	40E	27	
Goldbeck	53	54N	10	35E	21	
Goldberg	51	8N	15	52E	24	
Goldburg	53	34N	12	5E	21	
Goldingen	56	54N	21	57E	27	
Goldsboro	44	27N	67	49W	47	
Golegao	39	23N	8	31W	30	
Golfes, El	11	30N	70	15E	52	
Gollaevy Isle	68	58E	55	20E	27	
Gollany	56	43N	53	20E	37	
Golnow	53	37N	14	5E	34	
Golo, River	42	32N	9	34E	21	
Golovin, or Hope Point	68	10N	166	30W	45	
Golsen	51	57N	13	36E	24	
Golsple	57	58N	3	58W	10	
Golub	53	7N	19	4E	24	
Golubnaska	48	48N	43	33E	28	
Goluz	52	17N	12	40E	24	
Gomal River	33	57E	46	42E	38	
Gomegne	33	48N	44	2E	36	
Gomel	52	26N	31	5E	28	
Gomera, Isle	28	10N	17	40W	42	
Gomerek	31	58E	46	11E	36	
Gometray Isle	56	31N	6	14W	9	
Gomez, Lake	34	35E	61	20W	53	
Gomez Velasco	40	52N	5	25W	30	
Gommern	52	5N	11	56E	24	
Gomorra	31	23N	35	32E	37	
Gomuh	53	2N	11	3E	21	
Gomut, River	23	20N	90	45E	40	
Gomse Island	18	50N	73	0W	50	
Gomseles	19	28N	72	40W	50	
Gomcalvo	10	6E	45	31W	54	
Gondar	12	30N	37	55E	42	
Gondor	26	56N	60	16E	38	
Gondrecourt	48	30N	5	32E	15	
Gondrin	43	62E	0	19E	16	
Gonse	8	15N	35	10E	42	
Gonsein	45	20N	5	50E	16	
Gonfode	19	20N	40	50E	35	
Gonsales	29	15N	97	36W	49	
Gonsfelt	50	50N	5	41E	18	
Gonsar, River	34	45N	51	0E	38	
Gonsago	44	58N	10	56E	31	
Gonzalo, Don	37	28E	4	47W	30	
Gonzalo, Point	30	0N	115	48W	49	
Good	35	14N	81	41E	48	
Good Hope, Bay of (Jesso)	42	40N	144	30E	35	
Good Hope, Cape of (S. Africa)	34	25E	18	30E	44	
Good Hope, Cape of (New Guinea)	0	35E	132	30E	41	
Good Hope, Fort	66</					

(Cirens) 17 41N	82 30E	39	Gough's Is.	40 20S	9 10W	30	Gravina	40 48N	16 22E	32	Groix, Is.	47 37N	23 45E	33	
(Hyde)			Gouls	42 31N	8 4W	30	Gravone	41 56N	9 46E	31	Groix	44 16N	23 45E	33	
	17 24N	70 27E	30	Goulbowis Isles	11 35E	133 20M	41	Gravote Point	58 0N	73 40W	50	Grojec	51 54N	20 55E	27
(Illinois)	37 20N	88 22W	48	Goumr	40 43N	43 55E	28	Gray	47 26N	5 38E	15	Grolander Usualt	46 14N	1 4W	16
Coast	6 0N	1 30W	49	Gounagh, Lough	53 51N	7 31W	12	Graxelena	30 47N	5 19W	30	Gron	54 11E	1 3W	35
nt	20 50E	32 47E	44	Gounegh	41 31N	41 30E	36	Graxina	32 12W	93 29W	48	Gronlines	46 30E	72 2W	46
	54 19N	22 18E	24	Gounong	8 10E	119 8E	40	Great Bay	2 40S	135 50E	41	Gronne	46 14N	7 32E	17
lielsk	65 54N	43 40E	27	Gounong, Isle	6 40E	126 34E	40	Great Canal	43 4N	76 0W	47	Gronfelt	56 13N	10 34E	25
	53 54N	10 35E	21	Gounongteli	0 26N	123 13E	40	Great Flash River	66 0N	101 20W	45	Gronhoit	55 24N	10 45E	25
	51 8N	15 62E	24	Gourdinne	50 16E	4 26E	19	Great Glasgow	43 16N	77 6W	47	Groningen	51 59N	11 19E	24
	53 34N	12 5E	21	Gourdon	44 4E	1 19E	16	Great Grosier Isle	29 25N	88 65W	48	± Groningen	53 9N	6 43E	18
	56 54N	21 57E	27	Gourga, River	50 10N	80 10E	35	Great Island	40 0E	148 0E	41	Groningen	53 13N	6 31E	18
	44 27N	67 49W	47	Gourgour	34 43N	31 36E	13	Great Isle				Groningen	5 50N	55 52W	54
	39 23N	8 31W	30	Gourlev	47 8N	52 2E	28	Green				Gronland	55 35N	10 39E	25
El	11 30N	70 15E	22	Gourlevsk	47 24N	52 3E	28	Green				Gronning	56 30N	9 3E	25
Isle	68 58N	55 20E	27	Gourin	48 9N	3 38W	15	Green				Groomport	54 30N	5 58E	12
	56 43N	53 20E	27	Gourland	31 25E	4 44W	44	Green				Groot Zundert	51 28N	4 39E	18
	53 37N	14 5E	24	Gourmay	49 29N	1 41E	15	Green				Groote Fountain	31 6E	24 46E	44
ver,	42 32N	9 34E	31	Gourupa	1 27E	51 18E	54	Green				Groote Fountain	37 7E	29 9E	44
or Hope				Gouson	46 11E	2 14W	16	Green				Groote Isle	14 0E	136 50E	41
	68 10N	166 30W	45	Govan	55 52N	4 20W	9	Green				Groote Keet	52 51N	4 42E	18
	51 57N	13 36E	24	Govora	45 3E	24 17E	33	Green				Gropost, Mount	45 20N	22 6E	23
	57 58N	3 56W	10	Gowers, Isle	7 45E	160 40E	41	Green				Grozpig	51 39N	11 58E	21
	53 7N	19 4E	24	Gowhatti	26 10N	91 48E	39	Green				Gros Piton, Point	13 53N	61 3W	50
	48 48N	43 33E	28	Gowr, Cape	37 10N	123 5E	35	Green				Grosbus	49 49W	6 56E	19
	52 17N	12 40E	24	Gowran	52 36N	7 3W	13	Green				Groschere	44 40N	23 28E	33
River	33 57E	44 42E	38	Goya	29 12E	59 9W	53	Green				Grosen Vibe	54 46N	9 16E	25
	33 48N	44 2E	30	Goyanna	7 32E	35 3W	54	Green				Gross Laufenburg	47 34N	3E	17
	52 26N	31 5E	28	Goyes	1 58E	76 50W	52	Green				Gross, Isle	44 3E	15 4E	23
Isle	28 10N	17 40E	42	Goyoban	25 53N	67 30E	38	Green				Grossenhayn	51 16N	13 28E	21
	31 58N	46 11E	36	Gozan	34 21N	48 31E	38	Green				Grosser Bock	47 6N	11 8E	23
ay Isle	56 31N	6 14W	9	Gozeres	10 8W	40 15E	49	Green				Grossfarmogues Pier	52 9N	6 34W	13
	34 35E	61 20W	53	Gozzo, Isle	34 62N	24 7E	33	Green				Grossetto	42 45N	11 7E	31
elaco	40 52N	5 25W	30	Gra	38 50N	52 3E	38	Green				Gross, Cape	36 27N	22 21E	34
arn	52 5N	11 66E	24	Gra	38 50N	52 3E	38	Green				Grosup	41 57N	20 47E	33
ah	31 23N	35 32E	37	Graaf Reynet	31 10E	24 30E	44	Green				Groswein	49 44N	11 19E	22
	53 2N	11 3E	21	Graaf Reynet	31 10E	24 30E	44	Green				Groswe	70 13N	19 10E	26
River	23 20N	90 45E	40	Graabenvorst	51 25N	6 11E	18	Green				Grott	52 22N	9 40E	13
land	18 50N	73 0W	50	Graab	49 7N	8 29E	18	Green				Grottkau	50 44N	17 24E	24
vo	19 28N	72 40W	50	Graabow	51 33N	18 7E	24	Green				Grouinde Cancale	48 43N	1 51W	15
	10 6E	45 31E	54	Graabowen	54 14N	22 12E	24	Green				Grove, Isle	24 16N	35 22E	43
	12 30N	37 55E	49	Graab	47 11N	9 27E	17	Green				Groyen	53 54N	12 44E	21
	56 56N	0 16E	38	Graabusa Isle	35 35E	23 33E	33	Green				Grozha	43 25E	45 29E	28
court	48 30N	5 32E	15	Graabfield	54 45E	6 34W	12	Green				Gruaro	45 46E	12 50E	31
oo	43 52N	0 12E	16	Grace Hill	54 51E	6 20W	12	Green				Grube	54 16N	11 0E	25
	8 16E	36 10E	42	Grachars	44 20N	15 50E	23	Green				± Grubenhagen	51 40N	10 20E	21
n	45 20N	5 50E	16	Grachenica	45 35N	16 42E	23	Green				Gruchen	46 9N	7 51E	17
s	19 20N	40 50E	35	Gracias a Dios, Cape	15 0N	83 3W	49	Green				Grudde	42 34N	18 20E	23
s	29 15N	97 36E	49	Gracelatch	44 52N	12 31E	33	Green				Grudek	49 47N	23 45E	23
River	50 50N	5 41E	18	Gradiak	49 12N	33 12E	28	Green				Grue	60 28N	11 59E	26
o	34 45N	51 0E	38	Gradiak	45 10N	17 18E	33	Green				Gruffo Isle	24 32N	51 44E	38
p, Don	37 26N	4 47W	30	Gradiak, N.	45 16N	17 26E	23	Green				Grugno	37 8E	13 49E	32
b, Point	30 0N	115 48E	49	Graditza	38 59N	22 54E	34	Green				Grumby	58 3N	4 10W	10
	35 14N	81 41W	48	Gradyaki	45 11N	27 32E	33	Green				Grunveltachen	54 21N	22 18E	24
ope, Bay				Græn	29 8E	47 52E	35	Green				Grunberg	49 53N	11 53E	22
esso)	42 40N	144 30E	35	Græfeld	52 26E	7 37E	21	Green				Grunberg	50 34N	8 56E	22
ope, Cape				Græfenburg	49 34N	11 15E	22	Green				Grunburg	51 56N	15 30E	24
ope, Africa)	34 25E	18 30E	44	Græfenthal	50 31N	11 15E	22	Green				Grunnavik	65 35N	16 30W	45
ope, Cape				Græfenworth	49 40N	11 52E	22	Green				Gruny Lake	52 59N	8 38E	13
ew Guinea)	0 35E	132 30E	41	Grafton, Cape	16 40E	145 44E	41	Green				Gruach	46 59N	9 38E	17
ope, Fort	66 55N	130 50W	45	Graham Town	33 18E	96 25E	44	Green				Gruaburg	48 55N	11 59E	22
eli	51 53N	2 38W	8	Grahovo	42 42E	18 54E	33	Green				± Grutmann	45 17N	22 44E	23
oo	9 10N	36 15E	42	Graigue Auly	52 36N	7 22W	13	Green				Grutentag	50 42N	18 28E	24
	56 2E	2 56W	9	± Grain Coast	7 0N	9 0W	42	Green				Gruts	52 40N	12 14E	24
	53 45N	0 50W	7	Graincourt	49 58N	1 12E	15	Green				Gruyeres	46 35E	7 6E	17
an Karez	31 7N	66 24E	38	Grainville	49 22N	1 22E	15	Green				Gsteig	46 23N	7 17E	17
Bush	28 40N	51 53E	38	Granjeljos	40 50N	2 52W	20	Green				Gsteig	46 40N	7 51E	17
ong	26 52N	92 6E	39	Graslebu, River	4 0E	48 10W	54	Green				Guabun Pt.	41 48E	74 10W	53
ar, River	19 80N	84 0E	39	Grasle	45 22N	0 13W	16	Green				Guacalera	23 15E	64 56W	53
ad, River	25 26N	83 15E	39	Grasle	45 22N	0 13W	16	Green				Guacala	5 52N	71 54E	52
ad	34 17N	59 13E	38	Grasle	45 22N	0 13W	16	Green				Guacato	40 42N	17 46E	22
wan	35 58N	67 0E	38	Grasle	45 22N	0 13W	16	Green				Guacho Point	23 55E	70 55E	53
	52 14N	6 36E	18	Grasle	45 22N	0 13W	16	Green				Guadalavivar, River	39 26N	0 18W	29
neonda	13 52N	76 57E	39	Grasle	45 22N	0 13W	16	Green				Guadalaxara	40 40N	3 8W	30
ad	30 27N	60 32E	38	Grasle	45 22N	0 13W	16	Green				± Guadalaxara,			
n, River	37 6N	54 12E	38	Grasle	45 22N	0 13W	16	Green				or Xalisco	21 30N	103 30W	49
	25 17N	63 10E	38	Grasle	45 22N	0 13W	16	Green				± Guadalaxara	40 51N	3 20W	20, 20
d	25 24N	65 34E	38	Grasle	45 22N	0 13W	16	Green				Guadalamar Isle	9 45E	160 0E	41
Isle	18 15N	34 35E	42	Grasle	45 22N	0 13W	16	Green				Guadalcanal	38 5N	5 53E	30
	47 6N	70 33W	46	Grasle	45 22N	0 13W	16	Green				Guadalcanal	38 5N	5 53E	30
	0 55E	116 56E	46	Grasle	45 22N	0 13W	16	Green				Guadalajara	39 31N	3 55W	30
	15 3N	77 40E	38	Grasle	45 22N	0 13W	16	Green				Guadalajara, R.	36 30N	4 28W	30
istan	34 3N	67 39E	38	Grasle	45 22N	0 13W	16	Green				Guadalajara, River	38 38N	5 5W	30</

Guadalupe, Port	2 30N	78 35W	52	Guttingen	47 36N	0 17E	17	Halmstad	56 43N	12 48E	26	Harrison	39 10N	79 10W	21
Guasco	28 27S	71 0W	53	Guttstadt	53 55N	20 23E	24	Hals	57 19N	11 6E	25	Harrison's Bay	70 25N	53 10W	21
Guasco Pto.	28 27S	71 15W	53	Gutznerow	54 36N	17 14E	24	Halsdorf	50 56N	8 59E	21	Hartistown	53 10N	52 12W	8
Guasco River	28 27S	71 12W	53	Guyandout River	30 30N	82 12W	47	Halstead	51 57N	0 37E	8	Hartoldwick	50 48N	52 33W	38
Guashita	32 35N	69 37E	39	Guayaboro	45 23N	61 35W	46	Halsted	54 51N	11 12E	25	Harrow	52 33N	51 34W	21
Guastalla	44 55N	10 41E	31	Guzgotta	40 50N	35 50W	36	Halt	33 44N	63 26E	38	Harrowgate	53 59N	27 25E	8
Guatara, Point	10 20N	60 56W	50	Gwa	25 53N	89 18E	30	Halteren	51 43N	7 14E	21	Hartberg	47 17N	47 50E	23
† Guatimala	14 30N	81 0W	49	Gwadel Ras	17 35N	94 25E	35	Haltorn, West	53 59N	2 15W	7	Hartbeest River	29 50N	33 15W	10
Guatimala	14 42N	90 34W	49	Gwador	25 16N	62 15E	38	Haltorp	56 29N	16 6E	20	Hartebeeste F.	33 15E	52 53E	10
Guatula	21 7N	90 13W	49	Gwallor	26 20N	62 8E	35	Haltwhistle	54 58N	2 28W	7	Hartenstedt	52 55N	51 23W	43
Guauanguie	20 20N	96 58E	40	Gwall	46 44N	7 30E	17	Halvau	47 40N	19 41E	23	Hart Fell	55 23N	51 53W	21
Guaviare River	4 4N	68 10W	52	Gweedore Bay	55 5N	8 22W	12	Halzary	56 22N	3 24W	10	Hartfield	51 51N	50 30W	43
Guaxra	23 24N	64 53E	53	Gwillimbury	44 6N	79 25E	46	Hamad	31 20N	30 29E	43	Hartfield	51 51N	50 30W	43
Guayneca	13 35N	80 10W	49	Gwoadalec	48 36N	25 23E	23	Hamadani	34 54N	47 59E	38	Hart's Lake	30 10N	56 6E	37
† Guayana, British	5 0N	58 40W	54	Gwuntur Bay	25 5N	61 35E	38	Hamadani	36 27N	43 0E	36	Hartford	56 6E	51 18W	18
† Guayana, Dutch	4 0N	56 0W	54	Gwuttur	25 5N	61 35E	38	Hamani	31 21N	34 41E	37	Hartford (Connecticut)	41 47N	73 19W	19
† Guayana, French	3 30N	52 30W	54	Gyaltu	36 44N	23 19E	23	Hambalar	44 27N	28 55E	33	Hartford (Georgia)	32 19N	77 21W	19
Guayana, Old	8 19N	62 26W	52	Gye	48 2N	4 28E	15	Hambato	1 10S	78 52W	52	Hartford (Kentucky)	37 21N	84 0N	21
Guayaquil	2 15S	79 50W	52	Gyergy	46 42N	25 29E	23	Hambledon	53 52N	2 57W	7	Hartland	48 0N	51 0E	21
Guayaquil, Gulf of	3 58S	80 0W	52	Gyongyos	47 45N	19 56E	23	Hamburgh	53 52N	2 57W	7	Hartland	51 0E	51 0E	21
Guayavero, River	2 27N	72 65W	52	Gyrorok	46 11N	21 46E	23	Hamburgh (New York)	42 42N	78 56W	47	Hartland Point	51 2N	54 42N	21
Guayma River	8 20N	59 25W	52	Gyllinge	55 51N	10 10E	25	Hamburgh	53 49N	10 30E	25	Hartlepool	54 42N	50 53N	21
Guaymaro	21 3N	77 3W	50	Gyllinge, Resa	55 51N	10 13E	25	Hamburgh	53 49N	10 30E	25	Hartmansdorf	50 53N	40 28N	21
Guaymas	27 54N	111 51W	49	Gzudin	48 2N	25 41E	23	Hamburgh	53 49N	10 30E	25	Hartmannsdorf	50 53N	40 28N	21
Guaymas Houpin	28 45N	112 0W	49					Hamei	52 6N	9 21E	22	Hartshorn	52 49N	51 56E	21
Guayor	6 54N	62 26W	52					Hamei, Seely	36 45N	4 36E	44	Hartz	51 56N	51 49E	21
Guayra, La	10 30N	65 53W	52					Hamet, el	34 1N	0 6E	44	Hartz Mountains	51 49N	20 0E	21
Guazpe	27 42S	62 0W	53					Hami	43 3N	89 10E	35	Harvey's Isles	20 0E	51 56N	21
Guazumiri, Lake	15 20E	62 20W	52					Hami	47 58N	22 57E	21	Harwich	51 56N	51 56N	21
Gubbio	43 24N	12 40E	31					Hami	37 45N	30 40E	36	Hasbaya	33 21N	33 11N	15
Guben	51 55N	14 45E	24					Hami	34 9N	35 53E	37	Hasbaya River	33 11N	10 15E	15
Gudar	40 35N	0 44W	29					Hami	32 40N	85 2W	49	Hasel	53 3N	52 39E	21
Gudina, La	42 5N	7 6W	29					Hami	47 58N	22 57E	21	Haselene	53 28N	53 28N	21
Gudji Dagh	38 40N	40 15E	36					Hami	37 45N	30 40E	36	Hasenpoth	56 10N	56 10N	21
Gudmundgra	52 54N	17 48E	26					Hami	34 9N	35 53E	37	Hascoke Isle	50 37N	52 58E	21
Gudum	56 32N	8 27E	25					Hami	32 40N	85 2W	49	Hasle	56 12N	51 5E	21
Gue delongroy	48 29N	1 43E	15					Hami	29 20E	33 0E	36	Haslemere	51 5E	47 1N	21
Gueldears	51 31N	6 19E	21					Hami	29 20E	33 0E	36	Haslingden	53 43N	50 4N	21
Guelph	43 38N	80 20W	46					Hami	68 0N	15 23E	26	Hass Berg	50 4N	13 3N	21
Guenar	48 13N	7 25E	15					Hami	51 7N	4 6E	19	Hassan	13 3N	38 36E	21
Guer	32 51N	5 34W	44					Hami	55 55N	9 24E	25	Hassan Caleit	39 56N	38 46E	21
Guerche, La	47 56N	1 14W	15					Hami	63 31N	15 21E	26	Hassan Chelebi	38 46E	38 2N	21
Guerite	46 10N	1 51E	16					Hami	70 42N	23 35E	26	Hassan Dugh	38 2N	44 18N	21
Guernie	39 2N	48 0E	38					Hami	53 40N	16 59E	24	Hassfeld	51 43N	55 10E	21
Guernica	43 19N	2 44W	29					Hami	60 31N	1 6W	10	Haselgogard	55 10E	52 36E	21
Guernsey Isle	49 25N	2 36W	15					Hami	51 15N	5 31E	19	Haselt	50 16N	52 30E	21
Guesselard	47 53N	0 8E	15					Hami	51 2N	1 21W	8	Haselt	52 36E	55 28E	21
Guessling	48 1N	10 54E	22					Hami	37 1N	76 22W	48	Haseldenn	55 28E	54 5E	21
Guggisberg	46 46N	7 20E	17					Hami	41 1N	72 5W	47	Haseldorf	54 5E	50 3N	21
Gugitcheni	46 22N	28 4E	33					Hami	50 49N	0 32W	8	Hasel	41 46N	27 35E	21
Guglielma	41 23N	13 38E	31					Hami	60 57N	17 7E	26	Hasi Parsik	27 35E	54 2N	21
Guhry	27 35N	65 6E	38					Hami	32 5E	46 20E	36	Haskrog	54 2N	46 18E	21
Guia	6 41S	34 58W	54					Hami	54 18N	9 32E	25	Hasslach	46 18E	34 17N	21
Guia Da	0 15N	67 55W	52					Hami	26 57N	34 20E	43	Hasslyah	34 17N	53 5E	21
Guia de, Cape	11 21N	74 6W	52					Hami	16 2N	76 13E	30	Hastedt	53 5E	44 30E	21
† Guiana	3 0N	55 0W	51					Hami	50 22N	5 9W	10	Hastings	44 30E	7 10E	21
† Guiana	0 0	60 0W	51					Hami	51 35N	5 44E	18	Hastings, Isle	37 10E	31 20E	21
Guibarra Bay	54 51N	8 26W	12					Hami	53 7N	2 49W	7	Hastings River	31 20E	55 55E	21
Guichicovi	16 50N	95 5W	49					Hami	53 22N	1 23W	7	Hastrup	55 55E	70 35E	21
Guichen	47 57N	1 48E	15					Hami	30 30N	114 0E	35	Haavig	70 35E	32 45N	21
Guiding	55 18N	8 43E	25					Hami	34 25E	18 46E	44	Hatfield	51 46E	50 50E	21
Guide	57 3N	0 26W	10					Hami	30 59E	20 21E	44	Hatherleigh	50 50E	37 31N	21
Guifritz	43 10N	2 46E	15					Hami	11 0E	18 0E	42	Hatras	37 31N	35 13E	21
Guignes	48 37N	2 46E	15					Hami	30 15E	119 55E	35	Hattaras, Cape	35 13E	55 10E	21
Guigo	33 32N	4 50W	44					Hami	35 0E	71 53E	53	Hau	55 10E	50 36E	21
Guiguela, River	39 4N	3 33W	30					Hami	51 40N	0 29E	8	Hauhall	54 51E	35 35E	21
Guildford	51 14N	0 33W	8					Hami	53 2N	2 11W	7	Haulool	25 35E	48 34N	21
Guildford	31 24S	116 17E	41					Hami	33 2N	5 2E	19	Hausen	48 34N	54 27E	21
Guildhall	44 35N	71 34W	46					Hami	19 40N	30 30E	47	Hausker	54 27E	50 28E	21
Guildhall	44 35N	71 30W	47					Hami	50 42N	5 2E	19	Hauswurz	50 28E	45 20E	21
† Guilenne	44 45N	1 0E	14					Hami	48 45N	12 31E	22	Haut Isle	45 20E	44 7E	21
Guimarens	41 25N	8 14W	30					Hami	52 21N	9 43E	21	Hauwurt	52 44E	23 7N	21
Guinak	50 5N	82 10E	35					Hami	53 30N	9 30E	21	Havanna	23 7N	34 50E	21
Guinchay la Chap	46 13N	4 46E	16					Hami	43 40N	72 10W	47	Havanna	23 7N	50 52E	21
Guinchos, Cayo	22 47N	77 50W	50					Hami	54 11N	9 25E	25	Havanna	23 7N	50 52E	21
Guine	19 49E	48 2W	54					Hami	57 8E	8 37E	25	Havanna	23 7N	50 52E	21
Guinea	50 52N	1 52E	15					Hami	33 0N	107 33E	40	Havanna	23 7N	50 52E	21
Guinea	22 43N	81 55W	50					Hami	45 2N	63 55W	46	Havanna	23 7N	50 52E	21
Guineamp	48 35W	3 9W	15					Hami	53 23N	5 58E	18	Havanna	23 7N	50 52E	21
Guioffe, La	44 40N	2 50E	16					Hami	47 20N	18 56E	23	Havanna	23 7N	50 52E	21
Guipavaz	48 26N	4 26W	15					Hami	47 20N	18 56E	23	Havanna	23 7N	50 52E	21
† Guipuzcoa	43 9N	2 7W	29					Hami	47 20N	18 56E	23	Havanna	23 7N	50 52E	21
Guiriri, River	5 50E	54 12W	54					Hami	47 20N	18 56E	23	Havanna	23 7N	50 52E	21
Guirando	40 48E	4 29W	30					Hami	47 20N	18 56E	23	Havanna	23 7N	50 52E	21
Guimar	37 26N	49 15E	38					Hami	47 20N	18 56E	23	Havanna	23 7N	50 52E	21
Guise	49 53N	3 38E	15					Hami	47 20N	18 56E	23	Havanna	23 7N	50 52E	21
Guizangal	0 50N	77 32W	52					Hami	47 20N	18 56E	23	Havanna	23 7N	50 52E	21
Guizar River	2 27N	73 10W	52					Hami	47 20N	18 56E	23	Havanna	23 7N	50 52E	21
† Gujerat	21 30N	72 0E	39					Hami	47 20N	18 56E	23	Havanna	23 7N	50 52E	21
Guilban, River	56 53W	4 36W	9					Hami	47 20N	18 56E	23	Havanna	23 7N	50 52E	21
Gulderup	56 54W	8 45E	25					Hami	47 20N	18 56E	23	Havanna	23 7N	50 52E	21
Gulle	41 25E	67 5W	51					Hami	47 20N	18 56E	23	Havanna	23 7N	50 52E	21
Gullin Head	53 14N	9 40W	13					Hami	47 20N	18 56E</					



26	Harrison	30 18N	84 51W	49	Hudson	53 46N	0 13W	7	Heron	50 34N	5 2E	19	
25	Harrison's Bay	70 25N	152 15W	45	Hue	56 4N	8 23E	25	Heron	37 33N	40 20E	38	
21	Harrison	53 10N	6 41W	13	Hue, Ben	58 16N	4 42W	10	Heron, Isle	48 4N	66 13W	46	
8	Harold	52 12N	0 37W	8	Hueh	52 58N	5 35E	18	Heron, Lake	55 20N	100 50W	45	
25	Harroldwick	60 48N	0 57W	10	Heelan	26 30N	60 15E	38	Herradon	40 38N	4 38W	30	
30	Harrow	52 33W	6 25W	10	Heerapoor	22 26N	80 17E	39	Herradura	32 18E	62 22W	63	
21	Harrow	51 34N	0 31W	13	Heerde	52 25N	6 1E	18	Horredsted	55 11N	9 1E	25	
7	Harrowgate	53 50N	1 33W	8	Heerenberg, S.	51 54N	3 16E	18	Horrenalb	48 47N	8 29E	92	
20	Hart Kr.	27 25E	25 29E	44	Heerenbreek	52 32N	5 50E	18	Horrenberg	48 37N	8 52E	92	
7	Hartberg	47 17N	15 57E	23	Heerenveen	52 50N	5 54E	18	Herrera	42 37N	4 15W	30	
23	Hartebeest River	29 50E	20 48E	45	Heerlo	51 31N	4 2E	18	Horrera	42 10N	0 54W	99	
10	Hartebeest F.	33 15E	25 2E	44	Heerlen	50 54N	5 50E	18	Horrera	30 38N	7 53W	30	
15	Hartenstedt	52 53N	7 40E	21	Heesch	51 45N	5 32E	18	Horrer	42 16N	0 45W	99	
43	Hart Fell	55 23N	3 26W	9	Heendis	6 15E	122 55E	40	Herrnhuth	50 59N	14 46E	21	
38	Hartfield	51 5N	0 5E	6	Heigland	58 18N	7 42E	26	Hersobach	50 35N	7 42E	92	
36	Hart's Lake	30 10N	85 20W	46	Heihelu	41 52N	26 7E	33	Herschel Isle	69 20N	139 0W	43	
37	Hartford	55 6E	1 36W	7	Heibuk	36 10N	60 25E	39	Hertford	51 47N	0 5W	8	
33	Hartford	51 18N	0 53W	8	Heidkrug	55 20N	21 22E	24	† Hertfordshire	51 49N	0 18W	8	
52	Hartford	(Connecticut)	41 47N	72 42W	47	Heidelbeck	52 8N	8 58E	21	Heruk	36 14N	64 4E	38
7	Hartford (Georgia)	32 19N	83 24W	48	Heiden	49 24N	8 41E	22	Herve	50 40N	5 44E	19	
47	Hartford	(Kentucky)	37 21N	86 51W	48	Heiden Naab, R.	49 34N	12 4E	22	Hervey's Bay	24 40E	152 45E	41
47	Hartshorn	48 9N	1 7E	22	Heidenburg	48 32N	12 53E	22	Hery le	49 40N	3 40E	15	
21	Hartland	51 0N	4 27W	8	Heidenhain	48 40N	10 9E	22	Herzberg	51 30N	10 21E	21	
25	Hartland Point	51 2N	4 30W	8	Heidingfeld	49 43N	9 57E	22	Herzberg	51 14N	13 15E	24	
22	Hartlepool	54 42N	1 10W	7	Heilbron	49 9N	9 14E	22	† Herzegovina	43 20N	18 0E	33	
22	Hartmannsdorf	50 43N	12 47E	21	Heilingenburg	47 49N	6 10E	22	Herzle	50 52N	3 58E	19	
21	Hartmannsdorf	49 28N	11 29E	22	Heilingenlufen	54 20N	11 4E	25	Herzgerade	51 30N	11 12E	21	
44	Hartshorn	52 49N	1 29W	8	Heiligenstadt	51 25N	10 10E	24	Headin	50 19N	2 3E	15	
35	† Hartz	51 56N	10 20E	21	Heilberg	54 6N	20 34E	24	Healbon	32 4N	35 59E	37	
44	Hartz Mountains	51 48N	10 40E	21	Heimola	50 11N	26 4E	27	Healbon	31 56N	33 55E	37	
23	Harvey's Isles	20 0E	158 0W	1	Heischling	49 43N	5 41E	19	Heaket, Nether	54 50N	2 51W	7	
36	Harwich	51 56N	1 14E	8	Heisel	57 18N	10 10E	25	Heaket, New-	54 44N	3 1W	7	
37	Hasbaya	33 21N	35 46E	37	Heist	33 10N	35 52E	37	Healind	56 10N	9 0E	25	
48	Hasbaya River	33 11N	35 41E	37	Heistermost	54 42N	10 41E	24	Healingen	53 20N	9 19E	21	
9	Hasce	10 15N	65 50W	35	Heisterstein	47 53N	7 41E	22	Hesma, Djebel	29 50N	35 15E	43	
40	Hasel	53 3N	9 38E	21	Heita	32 58N	36 46E	37	Hesnedguard	55 36N	8 20E	25	
47	Haselone	52 39N	7 27E	21	Hele	54 37N	18 49E	24	Hesn Kelfa	37 40N	41 15E	36	
38	Hasenpohl	53 28N	16 39E	24	Helebre Isle	53 23N	3 13W	7	† Hesse Cassel	51 0N	9 30E	21	
18	Hasosea Isle	69 37N	1 0W	10	Heleburg	50 16N	10 45E	22	† Hesse Darmstadt	50 10N	8 45E	22	
21	Hasakerhorpe	58 58N	5 49E	18	Heiden	51 15N	5 59E	18	Hesseloe, or	56 15N	11 40E	25	
44	Hasle	56 12N	10 10E	25	Heider	52 50N	4 44E	18	Hessle	53 44N	0 28W	7	
44	Haslemere	51 5E	0 44W	8	Heidewath	55 7N	9 10E	25	Hessum	52 30N	5 16E	18	
44	Hasli	47 1N	7 39E	17	Heidena (Arkansas)	34 38N	90 53W	4H	Het Dorp	53 30N	6 9E	18	
44	Haslingden	53 43N	2 20W	7	Heidena	56 1N	4 44W	9	Het Lou	52 15N	5 57E	18	
38	Hasse Berg	50 4N	10 30E	22	Heigem	61 30N	6 0E	26	Het Zand	52 50N	4 45E	18	
26	Hasanen	13 3N	76 12E	30	Heigeland, Isle	54 11N	8 14E	25	Hetchel	51 9N	5 19E	19	
19	Hasanen Hatrick	38 36N	38 22E	36	Heiopolis	(Baalbec)	34 2N	36 12E	37	Heth	26 15N	60 48E	38
25	Hasanen Calein	39 56N	41 38E	36	Hein	37 16N	39 52E	36	Hettenheuvel	51 66N	6 14E	18	
26	Hasanen Chelebi	38 46N	37 42E	36	Heinl	59 40N	14 30E	26	Signal	47 32N	8 42E	17	
28	Hasanen Dagh	39 2N	34 10E	36	Heinlofs	57 3N	7 21W	10	Hettlingen	51 44N	5 8E	18	
24	Hasanen Padia	44 18N	20 55E	33	Heinlofs	57 3N	7 21W	10	Hensden	51 44N	5 8E	18	
46	Hassefeld	51 43N	10 53E	21	Heinvoetstuis	51 49N	4 7E	10	Heval Mount	57 33N	7 6W	10	
10	Hasseleguard	55 10N	10 42E	25	Heinvoetstuis	51 49N	4 7E	10	Hever, W.	54 39N	3 50E	25	
19	Hasett	50 56N	5 20E	19	Heinvoetstuis	51 49N	4 7E	10	Hevering	56 31N	10 24E	25	
19	Hasett	52 36N	6 5E	18	Heinvoetstuis	51 49N	4 7E	10	Heves	47 37N	20 17E	23	
48	Hasendean	55 28N	2 44W	9	Heinvoetstuis	51 49N	4 7E	10	Hevikhorst	53 50N	10 20E	25	
2W	Hasendorf	54 5N	10 33E	25	Heinvoetstuis	51 49N	4 7E	10	Hexham	54 50N	2 7W	7	
2W	Hasfurt	50 3N	10 27E	22	Heinvoetstuis	51 49N	4 7E	10	Heyde	54 14N	0 9E	25	
26	Hasel	41 46N	20 55E	33	Heinvoetstuis	51 49N	4 7E	10	Heyman	51 16N	15 57E	24	
36	Hasel Parak	27 35N	3 8W	44	Heinvoetstuis	51 49N	4 7E	10	Heyn	52 27N	6 12E	18	
43	Hassekrog	54 2N	10 50E	25	Heinvoetstuis	51 49N	4 7E	10	Heytopdenbergh	51 6N	4 41E	19	
25	Haslach	48 16N	8 7E	22	Heinvoetstuis	51 49N	4 7E	10	Heytsbury	51 11N	2 4W	8	
43	Hasnyah	34 16N	37 16E	37	Heinvoetstuis	51 49N	4 7E	10	Hiaterup	55 37N	8 40E	25	
30	Hastedt	53 5N	0 55E	21	Heinvoetstuis	51 49N	4 7E	10	Hierdumal	51 5N	8 45E	25	
10	† Hastings	44 30N	77 35W	46	Heinvoetstuis	51 49N	4 7E	10	Hierdumal	51 5N	8 45E	25	
18	Hastings, Isle	7 10E	116 15E	40	Heinvoetstuis	51 49N	4 7E	10	Hierdumal	51 5N	8 45E	25	
7	Hastings River	31 20E	152 50E	41	Heinvoetstuis	51 49N	4 7E	10	Hierdumal	51 5N	8 45E	25	
7	Hastrup	55 55N	9 11E	25	Heinvoetstuis	51 49N	4 7E	10	Hierdumal	51 5N	8 45E	25	
35	Haavig	70 35N	21 50E	26	Heinvoetstuis	51 49N	4 7E	10	Hierdumal	51 5N	8 45E	25	
44	Hatchee R., Big	32 49N	86 40W	48	Heinvoetstuis	51 49N	4 7E	10	Hierdumal	51 5N	8 45E	25	
44	Hatfield	51 46E	0 14W	8	Heinvoetstuis	51 49N	4 7E	10	Hierdumal	51 5N	8 45E	25	
42	Hatherleigh	60 50N	4 3W	8	Heinvoetstuis	51 49N	4 7E	10	Hierdumal	51 5N	8 45E	25	
35	Hatras	27 31N	78 9E	39	Heinvoetstuis	51 49N	4 7E	10	Hierdumal	51 5N	8 45E	25	
8	Hatteras, Cape	35 13N	75 27W	48	Heinvoetstuis	51 49N	4 7E	10	Hierdumal	51 5N	8 45E	25	
53	Hau	55 10N	10 56E	25	Heinvoetstuis	51 49N	4 7E	10	Hierdumal	51 5N	8 45E	25	
7	Haubourdin	50 36N	2 59E	15	Heinvoetstuis	51 49N	4 7E	10	Hierdumal	51 5N	8 45E	25	
37	Hauhull	54 51N	10 41E	25	Heinvoetstuis	51 49N	4 7E	10	Hierdumal	51 5N	8 45E	25	
42	Haulool	25 35N	52 23E	38	Heinvoetstuis	51 49N	4 7E	10	Hierdumal	51 5N	8 45E	25	
19	Hausen	48 34N	10 8E	22	Heinvoetstuis	51 49N	4 7E	10	Hierdumal	51 5N	8 45E	25	
22	Hausker	54 27N	0 30W	7	Heinvoetstuis	51 49N	4 7E	10	Hierdumal	51 5N	8 45E	25	
21	Hauswurs	50 28N	9 32E	22	Heinvoetstuis	51 49N	4 7E	10	Hierdumal	51 5N	8 45E	25	
48	Haut Isle	45 20N	64 45W	46	Heinvoetstuis	51 49N	4 7E	10	Hierdumal	51 5N	8 45E	25	
47	Haute Isle	44 7N	68 30W	47	Heinvoetstuis	51 49N	4 7E	10	Hierdumal	51 5N	8 45E	25	
41	Hauwert	52 44N	5 5E	18	Heinvoetstuis	51 49N	4 7E	10	Hierdumal	51 5N	8 45E	25	
25	Havanna	33 7N	82 22W	50	Heinvoetstuis	51 49N	4 7E	10	Hierdumal	51 5N	8 45E	25	
25	Havanna	(Alabama)	34 50N	88 2W	48	Heinvoetstuis	51 49N	4 7E	10	Hierdumal	51 5N	8 45E	25
40	Havant	50 52N	0 50W	8	Heinvoetstuis	51 49N	4 7E	10	Hierdumal	51 5N	8 45E	25	
16	Havy	50 23N	4 1E	19	Heinvoetstuis	51 49N	4 7E	10	Hierdumal	51 5N	8 45E	25	
48	Havdgrind Rock	60 9N	2 0W	10	Heinvoetstuis	51 49N	4 7E	10	Hierdumal	51 5N	8 45E	25	
18	Havel River	52 52N	12 1E	24	Heinvoetstuis	51 49N	4 7E	10	Hierdumal	51 5N	8 45E	25	
23	Havelburg	52 51N	12 2E	24	Heinvoetstuis	51 49N	4 7E	10	Hierdumal	51 5N	8 45E	25	

NAMES.	LAT.	LONG.	No. of Map.	NAMES.	LAT.	LONG.	No. of Map.	NAMES.	LAT.	LONG.	No. of Map.	NAMES.	LAT.	LONG.	No. of Map.
High Street	53 16N	7 40W	13	† Holcar	22 0N	76 0E	39	Hornafvan Lake	66 10W	17 40E	26	Huen,			
Higworth	51 37N	1 41W	8	Hole-in-the-Wall				Hornbeck, New	49 11W	7 22E	22	Hives			
Higuera	30 51N	0 54W	29	(Caffraria)	39 0E	29 51E	44	Hornberg	48 12N	8 14E	22	Huenep			
Higuera, la	38 22N	5 56W	30	Holeschau	49 24N	17 37E	23	Hornberg	47 19N	10 3E	22	Huenep			
Higuera, T. de la	37 0N	6 31W	30	Holey Lake	54 50N	136 0W	45	Hornberg	52 1N	10 36E	24	Huenep			
Hilgar	18 30N	68 45W	50	Hoi Gat	28 55E	17 6E	44	Hornburgh	52 1N	10 37E	21	Huenep			
Hilbar	42 53N	21 7E	33	Holguin	30 57N	75 26W	50	Hornby	54 7N	2 37W	7	Huenep			
† Hildburghausen	50 20N	10 43E	22	Hollabrunn	48 35N	16 3E	23	Horncastle	53 13N	0 5W	7	Huenep			
Hildesheim	52 7N	10 10E	21	Hollan's Bird Isle	24 6S	14 30E	22	Horne	55 41N	8 30E	25	Huertia			
Hildesheim	52 10N	9 55E	21	Holland	54 3N	19 39E	24	Horne, Isle	14 0E	178 10W	41	Huertia			
Hildesheim	50 23N	6 40E	22	† Holland	52 19N	4 33E	18	Hornhusen	53 24N	6 22E	18	Huertia			
† Hills	26 30N	7 0W	44	† Holland	52 30N	5 30E	18	Hornillo	39 9N	4 34W	30	Huesca			
† Hill Arabas	25 10N	12 30W	42	Holland, Great	51 49N	1 12E	8	Hornil	47 22N	8 55E	17	Huesca			
Hill River	53 9N	95 0W	45	† Holland, Little	51 48N	1 10E	8	Hornos	38 9N	2 57W	29	Huesca			
Hill	32 26N	44 21E	36	Holland Harbour	46 46N	64 7W	46	Hornum	56 36N	9 42E	25	Huesca			
Hillborough	52 36N	0 40E	8	Holland, Hook of	51 57N	4 4E	18	Hornussen	47 30N	8 3E	17	Huesca			
Hilledsted	54 46N	11 27E	25	Holland's Deep	51 43N	4 3E	18	Hornusa	53 66N	0 12W	7	Huesca			
Hills, Lake of the	59 0N	109 0W	45	Holle	58 57N	5 30E	26	Horozenka	48 42N	25 35E	23	Huffar			
Hillsboro Bay				Hollenbeck	53 37N	10 54E	25	Horopa	36 49N	47 15E	34	Huggin			
Hillsboro (North Carolina)	36 4N	79 15W	48	Hollensted	52 53N	10 29E	21	Horsburgh	55 30N	3 8W	9	Huller			
Hillsboro	26 10N	80 4W	48	Hollfeld	49 52N	11 14E	22	Horse Head	55 45N	11 9E	25	Huller			
Hillsboro	39 5N	89 28W	47	Hollingborno	51 17N	0 30E	8	Horse Leap	53 24N	7 35E	13	Huller			
Hillsborough	54 28N	6 7W	12	Hollingstede	54 27N	9 19E	25	Horsen	55 52N	9 49E	25	Huller			
Hillsborough (Ohio)	39 12N	83 33W	47	Holium	53 27N	5 37E	18	Horsen's Ford	55 51N	10 2E	25	Huller			
Hillswick	50 28N	1 24W	10	Holum	52 53N	9 4E	21	Horse Shoe Bay	23 15E	70 33W	53	Huller			
Hilltown	54 11N	6 0W	12	Hollymout	53 40N	9 3W	12	Horse	52 45N	1 36E	8	Huller			
Hiltabe	33 0N	85 50W	48	Hollywood	53 4N	1 30W	7	Horst	52 43N	1 16E	8	Huller			
Hiltangen	48 5N	10 43E	22	Holm	53 39N	9 40E	13	Horslandbye	54 55N	11 11E	15	Huller			
Hilton	57 46N	3 53W	10	Holm	53 55N	9 51W	10	Horsley	52 59N	1 27W	7	Huller			
Hilton (Hun- gdon)	52 18N	0 7W	8	Holman	53 45N	30 0E	26	Horst	51 27N	6 4E	18	Huller			
Hilversum	52 13N	5 11E	18	Holme	53 41N	0 47W	7	Horst	53 50N	9 31E	25	Huller			
Hilangen	47 45N	8 47E	22	Holme (York)	53 33N	1 50W	7	Horst	52 18N	5 34E	18	Huller			
Himalaya Moun- tains	30 0N	81 0E	30	Holmedal	51 35N	5 10E	26	Horstmar	55 6N	7 17E	21	Huller			
Himango	54 7N	23 48E	27	Holmedal	59 30N	15 25E	26	Hortspring	55 44N	12 23E	35	Huller			
Himbeek	51 49N	9 48E	21	Holmedal, Isle	60 31N	17 55E	26	Hosapoodah	51 40N	11 10E	24	Huller			
Himelwitz	50 34N	18 30E	24	Holmstrad	59 30N	10 19E	26	Hoshapoonah	40 4N	40 53E	36	Huller			
Himlingoye	55 22N	12 12E	25	Holmstrad	59 30N	10 19E	26	Hosingen	50 0N	0 2E	19	Huller			
Himstrap	55 44N	12 7E	25	Holmstrad	59 30N	10 19E	26	Hospital	40 35N	9 19E	17	Huller			
Hinche	19 15N	72 0W	50	Holmstrad	59 30N	10 19E	26	Hospital del Obispo	30 30N	5 15W	30	Huller			
Hinckley	52 33N	1 22W	8	Holmstrad	59 30N	10 19E	26	Hospital (Mont St. Gothard)	46 37N	8 34E	17	Huller			
Hind, Isle	56 2N	8 13E	25	Holmstrad	59 30N	10 19E	26	Hosur	34 17N	36 4E	37	Huller			
Hindalala	35 48N	5 54W	44	Holmstrad	59 30N	10 19E	26	Hoswelo, Isle	54 44N	11 53E	25	Huller			
Hindelbank	47 3N	7 33E	17	Holmstrad	59 30N	10 19E	26	Hoswelo, El	33N	35 50E	37	Huller			
Hindelbeim	48 4N	10 30E	22	Holmstrad	59 30N	10 19E	26	Hoswelo, El	33N	35 50E	37	Huller			
Hindelopen	52 57N	5 24E	18	Holmstrad	59 30N	10 19E	26	Hoswelo, El	33N	35 50E	37	Huller			
Hinderwell	54 33N	0 48W	7	Holmstrad	59 30N	10 19E	26	Hoswelo, El	33N	35 50E	37	Huller			
Hindia	92 14N	76 57E	39	Holmstrad	59 30N	10 19E	26	Hoswelo, El	33N	35 50E	37	Huller			
Hindoan, Island	68 40N	15 20E	26	Holmstrad	59 30N	10 19E	26	Hoswelo, El	33N	35 50E	37	Huller			
Hindon	51 6N	2 8W	8	Holmstrad	59 30N	10 19E	26	Hoswelo, El	33N	35 50E	37	Huller			
Hindoo Coosh, or Indian Caucasus	35 30N	72 20E	39	Holmstrad	59 30N	10 19E	26	Hoswelo, El	33N	35 50E	37	Huller			
† Hindoostan	24 0N	80 0E	35,39	Holmstrad	59 30N	10 19E	26	Hoswelo, El	33N	35 50E	37	Huller			
Hindoostan	16 36N	86 40W	47	Holmstrad	59 30N	10 19E	26	Hoswelo, El	33N	35 50E	37	Huller			
Hingham	52 36N	0 58E	6	Holmstrad	59 30N	10 19E	26	Hoswelo, El	33N	35 50E	37	Huller			
Hinghoa	25 15N	119 11E	40	Holmstrad	59 30N	10 19E	26	Hoswelo, El	33N	35 50E	37	Huller			
Hinjosa	41 4N	6 30W	30	Holmstrad	59 30N	10 19E	26	Hoswelo, El	33N	35 50E	37	Huller			
Hinks, Lake	44 20N	132 45E	35	Holmstrad	59 30N	10 19E	26	Hoswelo, El	33N	35 50E	37	Huller			
Hinjares	37 41N	3 9W	30	Holmstrad	59 30N	10 19E	26	Hoswelo, El	33N	35 50E	37	Huller			
Hinjosa, or Cordova	33 23N	5 5W	30	Holmstrad	59 30N	10 19E	26	Hoswelo, El	33N	35 50E	37	Huller			
Hinjosa	41 31N	2 7W	29	Holmstrad	59 30N	10 19E	26	Hoswelo, El	33N	35 50E	37	Huller			
Hinter-Rhein	46 32N	9 11E	17	Holmstrad	59 30N	10 19E	26	Hoswelo, El	33N	35 50E	37	Huller			
Hlawy	47 18N	8 48E	17	Holmstrad	59 30N	10 19E	26	Hoswelo, El	33N	35 50E	37	Huller			
Hlinzas Kr.	32 9E	27 53E	44	Holmstrad	59 30N	10 19E	26	Hoswelo, El	33N	35 50E	37	Huller			
Hlino	45 50N	15 15E	23	Holmstrad	59 30N	10 19E	26	Hoswelo, El	33N	35 50E	37	Huller			
† Hloring	57 22N	9 22E	25	Holmstrad	59 30N	10 19E	26	Hoswelo, El	33N	35 50E	37	Huller			
Hloring	57 30N	10 1E	25	Holmstrad	59 30N	10 19E	26	Hoswelo, El	33N	35 50E	37	Huller			
Hlortels	57 9N	9 22E	25	Holmstrad	59 30N	10 19E	26	Hoswelo, El	33N	35 50E	37	Huller			
Hlpolote	9 0N	110 26E	40	Holmstrad	59 30N	10 19E	26	Hoswelo, El	33N	35 50E	37	Huller			
Hlqira	29 40E	84 20W	53	Holmstrad	59 30N	10 19E	26	Hoswelo, El	33N	35 50E	37	Huller			
Hlrabad	32 50N	55 36E	38	Holmstrad	59 30N	10 19E	26	Hoswelo, El	33N	35 50E	37	Huller			
Hlraburg	49 45N	6 18E	19	Holmstrad	59 30N	10 19E	26	Hoswelo, El	33N	35 50E	37	Huller			
Hlrhova	44 48N	27 59E	33	Holmstrad	59 30N	10 19E	26	Hoswelo, El	33N	35 50E	37	Huller			
Hlrpoll	41 10N	27 9E	33	Holmstrad	59 30N	10 19E	26	Hoswelo, El	33N	35 50E	37	Huller			
Hlrmanil	41 50N	25 56E	33	Holmstrad	59 30N	10 19E	26	Hoswelo, El	33N	35 50E	37	Huller			
Hlrsham	49 30N	11 54E	22	Holmstrad	59 30N	10 19E	26	Hoswelo, El	33N	35 50E	37	Huller			
Hlrshberg	50 53N	15 11E	24	Holmstrad	59 30N	10 19E	26	Hoswelo, El	33N	35 50E	37	Huller			



# BLACK'S GENERAL ATLAS.

LAT. LONG. No. of Map.			NAMES.			LAT. LONG. No. of Map.			NAMES.			LAT. LONG. No. of Map.			
46	10N	17 40E	26	Huen, or				Ibbenbühren	52 18N	7 38E	21	Inchlaggon	57 6N	4 30W	10
47	11N	7 22E	22	Huven Isle	55 50N	12 41E	25	Ibeas	42 19N	3 31W	30	Inchrozy	57 16N	3 24W	10
48	12N	8 14E	22	Hueneja	37 15N	3 4W	30	Ibetti, Lake	54 20N	70 40E	35	Inchutee	56 27N	3 8W	9
47	19N	10 3E	22	Huenganfoo	76 45W	109 5E	35	Ibi	30 36N	0 35W	29	Inchygeelagh	51 51N	9 5W	13
47	19N	10 3E	22	Huenehoo	27 30N	109 25E	35	Ibcuy River	29 25S	57 0W	54	Inclsa	43 40N	11 27E	31
52	1N	10 37E	21	Huentomo Head	42 35S	74 12W	53	Ibrahim Pannas F.	26 23N	64 0E	38	Indal	62 33N	17 11E	16
54	7N	2 39W	7	Huerca	36 53N	2 33W	29	Ibrahim	28 34N	31 1E	43	Indal, River	62 28N	17 23E	26
53	13N	0 8W	7	Huercaloversa	37 18N	2 2W	29	Ibrahim Kanshi	14 59N	44 56E	86	Indchiglis	41 10N	28 25E	33
55	41N	8 30E	25	Huerta	41 15N	2 5W	29	Ibrahim, Nahr	34 10N	35 44E	37	Inden	46 22N	7 37E	17
14	0E	178 10W	41	Huerta, la	30 50N	110 13W	49	Ibridji	40 38N	20 35E	33	Inderabla	26 43N	53 44E	36
53	24N	6 22E	18	Huertas, C. de las	38 21N	0 24W	29	Ica, River	3 8S	68 2W	52	India-morta	33 15S	53 8W	54
39	0N	4 34W	30	Huesca	42 6N	0 20W	29	Ica, or St Antonio	3 3S	68 12W	52	Indian	30 15N	49 47E	38
47	22N	8 55E	17	Huescar	37 47N	2 46W	29	Iceland	65 0E	20 0W	45	Indian	33 51N	85 31W	48
38	0N	2 57W	29	Huesos, River	37 0E	59 35W	53	Ichagur	23 8N	85 50E	39	Indian, V	33 42N	79 40W	48
56	30N	9 42E	25	Huesos, River	15 58W	83 7W	49	Ichimi	41 40N	19 44E	33	Indian Head	25 5S	153 28E	41
47	30N	8 3E	17	Huete	40 15N	2 49W	29	Ichliman	42 18N	24 1E	33	Indian Ocean	10 0E	70 0E	1
53	56N	0 12W	7	Huflingen	47 55N	8 29E	32	Icolmil, or				Indian Post, Old	48 45N	75 52W	46
48	42N	25 38E	23	Hufur	27 59N	60 44E	38	Iona, Isle	56 21N	6 25W	9	Indian R. Inlet	27 32W	80 20W	48
38	49N	47 15E	38	Hugginstown	52 37N	7 15W	13	Icy Cape	70 10N	162 0W	45	Indian Territory			
55	30N	3 8W	9	Hullstrom Lake	37 30E	61 30W	53	Idanha	30 51N	7 4W	30	(Upper Canada)	44 10N	81 20W	46
55	45N	11 0E	25	Hulmans Kr.	28 45E	22 7E	44	Idanova	70 5N	103 40E	35	† Indiana	40 0N	86 0W	47
53	24N	7 32W	13	Hulaseau	47 43N	1 0E	15	Idapa, River,				Indiana (Penn-			
55	52N	9 49E	25	Hulsen	51 57N	5 55E	18	or Suapa	2 5N	67 5W	52	sylvania)	40 41N	79 16W	47
55	11N	10 2E	25	Hulzen	53 18N	5 16E	18	Idchalal	41 53N	26 33E	33	Indianapolis	39 43N	86 5W	47
52	43N	1 16E	8	Hukange	49 18E	6 10E	15	Iderstrup	54 46N	11 58E	25	Indijirka, River	70 45E	150 20E	35
51	3N	0 22W	8	Hukven	51 32N	4 35E	18	Idice River	44 39N	11 41E	31	Indios Pblo.	6 18E	67 4W	52
52	43N	1 16E	8	Hullfeldab	65 30N	13 54E	26	Idre	61 0N	12 42E	26	Indje Carnu, R.	40 32N	22 37E	33
54	55N	11 11E	15	Hull, Ft.	45 25N	75 46W	48	Idro	45 45N	10 29E	31	Indjeh, Cape	42 7N	34 52E	36
59	50N	1 27W	7	Hull, River	53 45N	0 19W	7	Idulabad	19 40N	78 31E	30	Indji basi	35 64N	44 22E	36
51	27N	6 4E	18	Hullah	32 8S	35 22W	37	Ibedevak	47 24N	51 13E	28	Indji Su, River	35 42N	44 5E	36
53	60N	9 30E	25	Hullingsburg	41 9N	79 30W	47	Ibrenlov	53 12N	38 5E	28	Indoma, River	59 20N	133 5E	35
52	18N	5 34E	18	Hulme, River	53 15N	8 32E	21	Ibgorievsk	55 16N	38 43E	27	Indoor	59 22N	75 42E	39
52	6N	7 17E	21	Hulpe	50 45N	4 27E	19	Ikatateridonar	44 58N	38 45E	28	Indramayu	6 30E	108 20E	40
55	44N	12 23E	25	Hulst	51 18W	4 3E	18	Ikataterinobour	56 54N	60 41E	27	Indrapura	1 58E	101 13E	40
51	40N	11 10E	24	Hulshing	57 41N	10 27E	25	Ikataterinoslav	48 24N	34 58E	28	Indre, River	47 17N	0 21E	15
40	4N	0 48E	36	Hulsterstad	56 31N	16 33E	20	Ikatatolom	54 32N	41 22E	27	† Indre, Depart-			
50	0N	6 2E	19	Humber, River	53 36N	0 3E	7	Iellavetgrad	48 27N	32 31E	28	ment of	46 47N	1 31E	15
46	35N	8 19E	17	Humble	55 51E	2 52W	9	Ieni Khan	42 28N	23 46E	33	† Indre and Loire,			
30	30N	5 15W	30	Humbleton	55 34N	2 4W	7	Ieni Khan	43 42N	22 18E	33	Department of	47 13N	0 41E	15
46	37N	8 34E	17	Humbria, T. de	37 10N	6 52W	30	Ieni-kliu	42 18N	26 40E	31	Indus, or Sinde,	25 30N	68 42E	38
34	14N	36 4E	37	Humdar	31 48E	61 40E	38	Ieni Saghra	42 25N	26 3E	33	Indus, Mouths of,	23 50N	67 56E	36
54	44N	11 53E	25	Hume	55 30N	2 30W	9	Ieni Bazar	43 16N	27 13E	33	Indoboli	31 49N	33 47E	31
31	33N	35 50E	37	Humeerpoor	26 0N	80 4E	39	Ienidjaghad	42 7N	26 23E	33	Inelk Perikui	43 30E	27 0E	33
41	47N	2 41E	29	Humel	52 0E	6 13E	18	Ienikah	45 21E	36 25E	28	Inenbeg	55 24E	5 50W	9
55	40E	70 0W	1	Humla	57 58E	13 24E	96	Ienikah	41 17N	28 42E	33	Ines	26 19E	70 2E	53
56	57N	10 11E	25	Huunlinge Land	54 42E	11 11E	25	Ienikah	45 21E	36 25E	28	Inez	26 19E	70 2E	53
49	23N	14 2E	23	Huunmock Mount	33 40E	138 30E	41	Ienikah	45 21E	36 25E	28	Inez, In	26 19E	70 2E	53
55	0N	9 26E	25	Huura	47 35N	25 46E	23	Ienotavsk	47 9N	46 55E	28	Inez, In	26 19E	70 2E	53
49	23N	14 2E	23	Hunderup	55 25E	13 24E	96	Ienyas	31 19N	34 26E	37	Infantea, Cape	34 34E	20 50E	44
55	0N	9 26E	25	Hundehoved	55 57E	9 20E	23	Ierami	35 29N	23 52E	33	Infantea, R.	38 48E	3 5W	30
47	28N	23 49E	23	Hunefeld	50 40N	9 52E	22	Iereminka	52 3N	40 53E	28	Infantes, Los	37 44E	5 18W	30
47	28N	23 49E	23	Hunehin	35 19N	1 37W	44	Ierne	55 27E	8 29E	25	Inferno, do, River	18 40E	55 38E	51
64	10N	14 5E	26	† Hungary	47 22N	20 25E	25	Iesi	43 33N	13 14E	31	Infiesto	43 22E	5 29W	30
49	10N	0 24E	15	Hungon	50 26E	8 55E	22	Iesta	38 23N	2 26W	29	Inglatstone	51 41N	0 21E	8
66	40N	163 0W	45	Hungerford	51 25N	1 31W	8	Ietchaohien	35 40N	119 25E	35	Ingen	51 57N	5 28E	18
32	52N	35 30E	37	Hungry Hill	51 41N	9 46W	13	Ievloughina	63 3N	56 12E	27	Ingerthorpe	54 6N	1 34W	7
47	30N	18 5E	24	Huningen	47 35E	7 28E	16	Ifac, M. de	38 38E	0 2E	29	† Ingistore	45 41N	23 36E	23
48	46N	1 34E	15	Hunjan	53 39N	51 40E	38	Igal	46 32E	17 50E	23	Ingles, Pto.	27 5E	70 54W	53
48	32N	5 30E	15	Hunmanby	54 11N	0 20W	7	Igen	54 59N	9 52E	25	Ingleton	44 9N	2 28W	7
50	6N	5 41E	19	Hunne	57 16N	9 30E	25	Igenoe, Isle	71 6N	24 0E	26	Ingrande	47 26N	0 57W	15
50	47N	4 51E	19	Hunnetorp	57 15N	9 30E	25	Ighafar	58 32N	26 44E	27	Ingweller	49 16N	7 15E	22
57	10N	133 30W	45	Hunshangon	50 27N	7 51E	22	Ightfield	52 57E	2 41W	7	Ingward Point	53 10N	6 40W	13
54	51N	1 28W	7	Hunshult	57 42N	14 17E	26	Ightham	51 17N	0 15E	8	Ingurly	39 31E	35 1E	36
59	44N	7 15E	26	Hunslat	55 45N	1 31W	7	Iglau, River	48 55E	16 36E	23	Inhambane	23 28E	35 35E	42
36	48N	110 50E	40	Hunteburg	52 26N	8 15E	21	Iglesiazfeyla	43 29N	7 50W	30	Inhambupe	11 40E	38 10W	54
32	13N	32 43E	43	Hunter Bay	46 28N	63 20W	46	Iglesiaz	39 21N	8 27E	32	Indje	41 0N	24 53E	33
46	2E	67 57E	46	Hunter's Isle	22 20E	172 55W	41	Iglu	48 51N	20 30E	23	Inieta	39 38N	1 51W	29
39	6N	48 22E	28	Hunter's Islands	40 35E	144 40E	41	Ignatpol	51 14N	28 32E	28	Iniquitari, River	7 2E	65 10W	52
51	28N	0 23W	8	Hunter, Port	32 55E	151 50E	41	Ignev	48 17E	6 24E	15	Inirida, River	3 57N	68 16W	13
29	0N	111 30E	40	Hunter's River	38 55E	151 40E	41	Igounien	53 46E	28 25E	28	Inishannon	51 46E	6 37W	52
57	7N	5 33W	10	Hunting Quarter	36 50E	77 23W	48	Iguacala	41 36N	1 28E	29	Inistogue	52 20E	7 3W	13
58	6E	8 20W	10	Huntingdon				Iguana	26 40N	99 49W	49	Inn, River	48 10E	12 48E	22
34	5E	18 16E	44	Huntingdonshire	52 22N	0 13W	8	Iguape	24 44E	47 26W	54	Innaconda	16 5E	79 43E	39
30	36N	120 14E	40	Huntingdon	52 21N	0 12W	8	Iguape River	24 40E	47 14W	54	Innerkip	55 55E	4 5W	9
59	9E	5 8E	18	Huntley	52 21N	0 12W	8	Iguazu	25 58E	54 45W	54	Iunfield	53 25E	6 49W	13
51	3N	5 22E	19	Huntville	57 26N	2 49W	10	Ihimieck	38 0N	63 23E	38	Innichin	46 43N	12 17E	23
				Hunteville	34 41E	86 40W	48	Iidensaiml	63 36N	97 12E	27	Innisbeg Isle	55 12E	8 9W	12
				Hunteville	36 4E	88 37W	48	Iidomaka	64 31N	53 44E	27	Innisbodin Isle	53 38N	10 11W	12
				Huonehulami	34 43E	72 0W	53	Iiduma, River	65 5E	52 55E	27	Innisbodin Isle	55 11N	8 11W	12
				Hupy	60 1N	1 46E	15	Iiduma, River	65 5E	52 55E	27	Innisarra	51 54N	8 35W	13
								Iiduma, River	65 19N						

# INDEX TO BLACK'S GENERA

NAMES.	LAT.	LONG.	No. of Map.	NAMES.	LAT.	LONG.	No. of Map.	NAMES.	LAT.	LONG.	No. of Map.	NAMES.	LAT.
Irdning	47 30N	14 00E	23	Ivory Coast	6 30N	5 20W	42	Jaunpary, River	1 38S	61 52W	52	Johanna Isle	12 08E
Ireby	54 44N	3 12W	7	Ivrea	45 29N	7 54E	31	Jauer	51 4A	16 14W	24	Johannes Isls	7 5N
Ireg	46 43N	18 16E	23	Ivry	40 53N	1 27E	15	Jaughooree	34 27N	66 4E	30	Johannisberg	53 27N
† Ireland	53 30N	7 30W	12,13	Ivuktoke Inlet	54 25N	57 30E	45	Jaula	11 49S	75 17W	52	Johanwerden	53 20N
Ireland's Eye, Isls	53 25N	6 4W	13	Izar	41 13N	0 24W	27	Jaulhals	46 42N	0 23E	15	John o' Groat's	
Irgiz, River	47 55N	61 30E	35	Izworth	52 18N	0 49E	8	Jaumann, River	2 08	61 0W	52	House	50 30N
Irgiz, River	47 30E	47 30E	20	Izchleh	44 52N	15 48E	23	Jaun	46 27N	7 17E	17	John's Haven	56 49N
Irimo	31 15N	72 25E	39	Izblinsk	57 6N	41 22E	27	Jaunpoor	25 36E	82 45E	30	John's Port	54 22N
† Irkoutsk	53 0N	135 0E	35	Izbitche	65 18N	44 35E	27	Jaure	14 53E	71 17W	52	† John's Town	
† Irkoutsk	54 30N	103 0E	35	Izloum	49 7N	37 15E	28	Jaurisvara, Mt.	68 30N	24 55E	27	District	44 24N
Irkoutsk	52 33N	104 25E	35	Izli	34 49N	1 23W	44	Jaaron	48 25N	0 20W	15	Johnsdown	52 44N
Iron Lough	53 37N	7 26W	12	Izotina	56 28N	41 40E	27	Jauschla	34 30N	36 53E	36	Johnson's Isles	16 40N
Iron Mine, Lakes	47 47N	72 30W	46	Iznak	46 57N	1 17E	43	Jausy	49 24N	3 5E	15	Johnston's Bridge	53 50N
Iron Mine	27 35E	61 14W	53	Izvaig	52 31N	30 30E	28	Java Head	7 08	105 17E	10	Johnstown	53 14N
Iron Mountains	31 58N	9 15W	44	Izverlik	43 21N	22 10E	33	Java Island	7 30S	110 0E	40	Johnstown	53 24N
Irtou	54 23N	3 23W	7					Java, Sea o'	5 08	113 0E	40	Johnstown	40 24N
Irtysch, River	58 0N	68 0E	35					Javan Sea	5 08	113 0E	41	Johnston	44 46N
Irtysch, River, Up	47 28N	84 0E	35					Javina	19 13N	90 53W	49	† John's	1 40E
Irtysch	41 9N	2 1W	20					Javita	2 51N	68 0W	52	† John's	2 0N
Irun	43 19N	1 48W	16,29					Jawana	6 50E	111 12E	40	Jolgy	47 59N
Iruzan	42 53N	1 49W	29					Jawar Mountains	37 15N	43 40E	29	Jolnville	49 26N
Irvine	57 46N	83 55W	48					Jaway R. Lower	41 10N	91 3W	47	Joklo P'd.	59 15N
Irvine	57 37N	4 39W	9					Jaway R. Upper	43 30N	91 4W	47	Joklo	41 52E
Irvine's Town	54 28N	7 30W	12					Jawayville	41 3N	91 51W	47	Jokob Island	21 37N
Irwin, C. H.	31 26S	83 30W	49					Jayral River	28 10N	51 20E	38	Jokeldundt	54 40N
Isabelle, Point	19 58N	70 57W	50					Jaysulmeer	26 50N	71 4E	39	Jonnale Isle	14 35E
Isaevd	47 56N	39 52E	28					Jan Sit River	35 6N	92 53W	48	Jones Inl.	33 0N
Isaie	49 13N	23 10E	21					Jan Town	57 24N	5 29W	10	Jones Sound	76 40N
Isaiechi	45 12N	28 33E	31					Jebbah, Jevhali,				Jonesboro	33 27N
Isaidi	30 33N	31 22E	36					or Jabaugh	32 20N	35 20E	37	Jonesboro	37 25N
Isalka Ft.	41 30N	44 20E	20					Jecu	20 25E	40 27W	54	Jonesborough	54 7N
† Isar	48 10N	11 37E	22					Jedburgh	55 20E	2 31W	9	Jonkoping	57 47N
Isavrvill Isle	20 44N	105 52W	49					Jeddore Harbour	44 45N	63 4W	46	† Jonkoping	57 30N
Isaus	43 5N	0 23E	16					Jedida	33 0N	44 5E	36	Jonzac	45 23N
Isaiaetehi	50 58N	35 11E	27					Jediff	36 24N	37 37E	36	Jononghur	21 30N
Isabaria	37 48N	30 50E	36					Jedo	35 55N	139 20E	35	Jooneer	10 6N
Isat	41 14N	20 24E	33					Jee	33 40N	35 27E	37	Jooria	22 14N
Isah	32 6N	52 0E	38					Jefferson	30 57N	81 55W	47	Jooruk	29 40N
Isahel	47 43N	13 30E	23					Jefferson	38 20N	85 43W	47	Jopra	32 3E
Ischia, Isle	40 44N	13 55E	32					Jefferson				Jordanis Foss	33 17N
Ischim	55 58N	68 40E	35					(Georgia)	34 8N	83 34W	48	Jordanow	49 39N
Ischim, River	57 25N	71 10E	35					Jefferson				Jordao	25 45E
Ischim, Stepe of	52 30N	65 0E	35					(Missouri)	38 38N	92 6W	47	Jordose	55 13N
Iscl, G.	55 51N	11 49E	25					Jefferson				Jorhat	26 37N
Iseghem	50 54N	3 11E	19					(Missouri)	39 13N	92 56W	47	Jorquera	39 11N
Isenheim	47 56N	7 17E	15					Jefferson (Ohio)	41 44N	80 57W	47	Joseph's Tomb	32 10N
Isao, Lake	45 44N	10 5E	31					Jefferson (Penn-				Josselin	47 57N
Isar Point	33 19E	18 8W	44					sylvania)	41 22N	79 9W	47	Joue	47 30N
Isar River	50 9N	14 41E	23					Jefferson Ft.	36 54N	89 0W	48	Joney	47 11N
Isarable	46 9N	7 16E	17					Jeffersonville	36 58N	81 40W	48	Joung	40 47N
Isaran Mountain	45 32N	7 14E	31					Jega	32 1E	66 25E	30	Joungka	64 3E
† Isere, De-								Jegen Isle	56 30N	8 38E	25	Joungna Dngh	39 30N
partment of	45 16N	5 52E	16					Jegun	43 44N	0 28E	16	Joursa, River	66 7E
Isertia	41 33N	14 14E	31					Jehajpooor	20 55N	86 20E	39	Jonz Lake	46 38N
Isferjan	31 39E	51 52E	38					Jehat Cape	28 34N	33 16E	38	† Joyce's Country	
Isgha Lake	45 40N	80 0E	35					Jehanaabad	35 0N	48 42E	38	(Galway)	53 32N
Ishtanova	58 15N	88 30E	35					Jehat	27 27N	55 7E	38	Joyeuse	44 28N
Ishtachino	51 27N	57 36E	28					Jelipoor	25 10N	79 30E	39	Joze	20 30E
Isidoro	25 6N	103 0W	49					Jeka	44 24N	37 46E	23	Junn Fernandez,	
Isigny	49 20N	1 5W	15					Jekil-Irmak, R.	41 17N	31 40E	36	Isule	33 2E
Isill	39 42N	9 5E	32					Jekhovatz	44 3N	10 2E	33	Juanico Strait	1 10N
Isingen Isle	57 5*	11 45E	26					Jelanil Nos	76 30N	76 0E	35	Juanry-guazzo, R.	18 5E
Iskoldrek	57 1*	4 10W	10					Jeligan	37 21N	44 12E	36	Juba	34 5N
Iskenderoon	36 31N	36 13E	36					Jellalabad	34 28N	70 30E	39	Juba River	0 30E
Iskenderoon,								Jelling	55 47N	9 21E	25	Jubal Isle	27 34N
or Bay	36 40N	36 10E	36					Jellovatz	45 4E	16 43E	33	Jubbulpore	23 7N
Isker River	43 45N	24 29E	33					Jelmsoe, Isle	71 5N	24 40E	26	Jucar, River	39 8E
Isle House	55 49N	6 15W	9					Jelatein	50 13N	8 12E	22	† Judah	31 28N
Isle River	56 32N	3 17W	9					Jelucha	58 20N	28 7E	27	Judenbael	50 26N
Island	42 37N	24 14E	33					Jelum	33 6N	73 50E	39	Judenburgh	47 10N
Islandabad	33 50N	75 17E	39					Jelum River	31 12E	72 20E	39	Jude, Sheikh	31 8E
Islandabad, or								Jemgum	53 15E	7 25E	21	Judilla	17 50N
Chittagong	22 28N	91 53E	39					Jemiah	29 15N	81 11E	39	Juggut Pt.	22 18N
Islandnugger	23 20N	77 19E	39					Jemielek	41 51N	26 25E	33	Jugon	48 25N
Island Point	30 25E	114 55E	41					Jemme, el	35 15N	10 35W	44	Jugow Pk.	55 6N
Islandmaroe	54 40E	5 44W	12					Jemmuck	37 25E	37 10E	36	Juhan Khan	35 17E
Islands, Bay of	35 20E	174 8E	41					Jena	50 56N	11 37E	21	Juhna, River	10 40N
Islawick	58 6N	7 8W	10					Jenatz	46 55N	9 43E	17	Julist Isle	53 42N
Islatz	43 46N	24 40E	33					Jenidja	40 40E	22 29E	33	Jujal	23 39N
Islay, Sound of	55 54N	6 6W	9					Jonikeul	41 29N	23 1E	33	Jujal, River	23 2E
Isle	49 21N	4 14E	15					Jonsberg	46 42E	9 44E	17	Juknararvi	57 50N
Isle, I' (Vaud)	46 37N	6 25E	17					Jenjes	35 10E	50 17E	30	Jukogorska	55 28N
Isle of Man	54 15N	4 31W	7					Jenkes Bridge	32 28N	81 26W	48	Jul	27 43N
Isle Verte	47 55N	69 17W	46					Jenne	7 35N	3 0E	42	Julcha	53 54N
Isleta	35 28N	105 42W	49					Jenne	1 18N	1 5E	42	Julgado	10 30E
Ismail	46 23E	26 50E	20					Jennie	32 27E	35 21E	37	Julanahedo	50 30E
Ismid	46 46E	29 55E	38					Jenny Strait	44 20E	99 5E	40	Jullantown	53 41N
Ismit	37 45N	33 11E	36					Jepoo	44 30E	18 12E	33	Jullars	50 57E
Ismallos	37 35N	3 44W	30					Jerah River	30 45E	48 30E	38	Jullersberg	51 18N
Ismebol	43 26N	22 30E	33					Jerba, Isle	33 45E	10 50E	44	Jullmes	28 50N
Isni	47 43N	20 2E	32					Jeremestown	41 47E	82 94W	47	Jullisabad	31 58N
Isnik	40 25N	29 45E	36					Jeremie	18 30N	74 6W	50	Jullindur	31 20N
Isnik, Lake	40 25N	29 32E	36					Jeroz de la Fron-				Jumut	28 48N
Isola	30 4E	17 3E	32					tera	36 30E	6 6W	30	Juma	7 15E
Isola	44 52E												

No. of Map.	NAMES.	LAT.	LONG.	No. of Map.	NAMES.	LAT.	LONG.	No. of Map.	NAMES.	LAT.	LONG.	No. of Map.
52	Johanna Islo.....	12 08	44 35E	42	Kabla, Port.....	37 34N	24 15W	24	Kann, River.....	55 8N	49 20E	27
24	Johannes Isle.....	7 5N	132 20E	35	Kabna.....	40 11N	18 20E	23	Kanalla.....	12 55N	4 50W	42
36	Johannisberg.....	53 27N	21 48E	24	Kabota.....	39 38N	140 40E	35	Kanmainang.....	5 1N	103 13E	40
52	Johnwerden.....	53 20N	10 24E	25	Kahrona Isle.....	36 42N	21 47E	34	Kanmero.....	38 43N	22 36E	34
15	John o' Groat's				Kahrova.....	42 53N	25 21E	33	Kanarovka.....	52 0N	46 36E	2H
52	House.....	50 30N	3 3W	10	Kabr Tawachi.....	20 16N	34 56E	43	Kamaths.....	36 25N	43 25E	36
17	John's Haven.....	56 49N	2 20W	9	Kabukleo.....	39 25N	62 57E	38	Kamazel-el-Keblir.....	29 51N	31 22E	43
39	John's Port.....	54 22N	8 35W	12	Kabura Isle.....	37 30N	22 55E	34	Kambangan			
52	John's Town				Kabzeel.....	31 14N	35 26E	37	Noura Isle.....	7 50S	108 50E	40
27	District.....	44 24N	75 55W	46	Kacacolo.....	37 41N	21 21E	34	Kamboulat.....	43 38N	47 15E	28
15	Johnedown.....	52 44N	7 33W	13	Kachuo.....	20 50N	105 20E	35	Kameel River.....	27 45S	24 10E	44
36	Johnston's Isles.....	16 40N	109 30W	1	Kachoo.....	21 5N	105 46E	40	Kamen.....	53 50N	11 5E	35
15	Johnston's Bridge.....	53 50N	7 40W	12	Kachin.....	57 23N	37 28E	27	Kamenetza.....	38 0N	21 40E	34
40	Johnstown.....	53 14N	6 37W	13	Kachira.....	54 51N	37 50E	27	Kamenetza River.....	38 0N	21 39E	34
40	Johnstown.....	53 24N	6 50W	13	Kackendorf.....	53 20N	9 51E	21	Kamenitz.....	63 13N	34 27E	27
40	Johnstown.....	40 24N	82 42W	47	Kaengong.....	5 4E	12 10E	42	Kamenitz.....	49 20N	15 1E	23
41	Johnstown.....	44 46N	75 31W	46	Kaemuda.....	0 20N	0 20E	42	Kamenetz.....	48 30N	27 0E	20
49	Johore.....	1 40N	104 5E	40	Kado.....	11 10N	12 47W	42	Kamenka.....	53 15N	43 40E	20
52	Johore.....	2 0N	103 30E	40	Kadelburg.....	47 37N	8 15E	17	Kamenogorsk, O.....	59 0N	82 30E	35
40	Johore.....	1 40N	104 5E	40	Kadesch-harmen.....	31 11N	34 50E	34	Kamenoka.....	48 23N	40 2E	20
29	Joligny.....	47 59N	3 25E	15	Kadez, Lake.....	34 30N	36 59E	37	Kamenopol.....	43 19N	21 57E	33
47	Johnville.....	49 26N	5 9E	15	Kadhin.....	31 16N	31 37E	43	Kamles Berg.....	30 0E	11 30E	44
47	Jokla Fj.....	59 15N	6 52E	26	Kadinkov.....	59 31N	40 23E	37	Kamila Cape.....	38 34N	23 0E	34
47	Jobos River.....	41 52N	1 4W	29	Kadisha, Nahr, R.....	34 27N	35 52E	37	Kamionka.....	49 34N	26 7E	23
39	Joidlandt.....	54 40N	9 11E	25	Kadjuim.....	30 4N	10 45E	44	Kamionka.....	50 9N	24 28E	23
39	Joidlandt.....	54 40N	9 11E	25	Kadom.....	54 20N	42 15E	28	Kamishil Lakes.....	47 0N	56 40E	35
48	Jones Im.....	14 35N	122 10E	40	Kadnia Naffiz.....	32 40N	12 10E	44	Lankeln, El, Isle.....	34 33N	35 47E	37
10	Jones Sound.....	76 40N	80 0E	45	Kady.....	57 45N	43 25E	27	Kannmassie, R.....	31 33S	22 20W	44
37	Jonesboro.....	37 27N	87 10W	48	Kaddekreichen.....	51 21N	6 16E	21	Kammeno Lake.....	64 32N	30 8E	27
54	Jonesborough.....	37 25N	89 3W	48	Kafalan.....	30 12N	46 48E	38	Kammer.....	51 40N	4 2E	18
9	Jonkoping.....	57 47N	14 7E	26	Kafarettek.....	33 7N	35 19E	37	Kamnitz.....	50 48N	14 22E	23
46	Jonkoping.....	57 30N	14 10E	26	Kafar Tutha.....	40 56N	40 20E	36	Kamoo, Isle.....	70 54N	22 55E	26
36	Jonzac.....	45 20N	0 20W	16	Kafar Baiter.....	32 10N	35 26E	37	Kamotskol Nosse.....	54 50N	163 0E	35
35	Jooneur.....	21 30N	70 40E	39	Kaffer River.....	33 0E	26 10E	44	Kamounaska.....	47 13N	69 30W	46
37	Jooria.....	22 14N	70 22E	37	Kafferkuyl River.....	34 24E	21 30E	44	Kamper.....	52 44N	4 30E	18
47	Jooruk.....	29 46N	65 18E	38	Kafar B.....	33 0E	26 10E	44	Kamper.....	52 33N	5 53E	18
47	Jopfa.....	32 3N	34 46E	37	Kafir.....	35 6N	61 28E	38	Kamper.....	54 56N	9 31E	25
48	Jordanis Fons.....	33 17N	35 46E	34	Kafrihan.....	30 41N	69 13E	38	Kampengpet.....	17 7N	100 10E	40
47	Jordanow.....	49 39N	19 45E	23	Kafkafa, Djebel.....	32 26N	36 4E	37	Kamperberg.....	52 3N	5 52E	18
47	Jordao.....	25 45E	53 12E	54	Kafre.....	31 37N	35 13E	37	Kamperveen.....	52 31N	5 56E	18
47	Jordose.....	55 13N	10 7E	25	Kaftan.....	42 28N	26 47E	39	Kampong.....	1 20S	104 7E	40
47	Jorhat.....	26 37N	94 10E	40	Kaga.....	22 0N	103 50E	40	Kamput.....	10 40N	104 43E	40
47	Jorquera.....	39 11N	1 40W	29	Kagismau.....	40 3N	43 15E	36	Kamring River.....	2 5 S	104 40E	40
47	Joseph's Tomb.....	32 10N	35 23E	37	Kahl.....	50 5N	0 54E	22	Kams, t.....	59 6E	18 46E	44
47	Josellin.....	47 57N	2 33W	15	Kahlo.....	51 51N	14 45E	24	Kamtehlk River.....	42 50N	27 53E	33
48	Joue.....	47 30N	1 25W	15	Kai.....	50 44N	52 51E	27	Kamtschatka.....	57 0N	160 0E	35
48	Jouey.....	47 11N	4 50E	15	Kainbog, Point.....	54 51N	9 59E	25	Kamtschatka, N.....	56 25N	162 20E	35
38	Joungne.....	46 47N	6 24E	15	Kaidnaw.....	53 45N	27 0E	28	Kamtschatka, Verkhney.....	54 0N	158 5E	35
38	Joungska.....	64 3N	44 51E	27	Kaifongfoo.....	34 50N	114 30E	35	Kamurd.....	35 6E	67 52E	38
25	Joumas Dngl.....	39 30N	27 40E	36	Kaighorod.....	60 10N	50 52E	27	Kamyehin.....	50 5N	45 26E	28
16	Joursa, River.....	66 7N	52 40E	27	Kaifi.....	1 48S	119 20E	40	Kanabad.....	35 25N	50 33E	28
39	Jonz Lake.....	46 38N	6 17E	17	Kaimova.....	52 30N	56 40E	28	Kanadel.....	53 9N	47 47E	28
30	Joyce's Country				Kalmes.....	55 31N	4 5W	9	Kanajec.....	26 35N	66 39E	38
38	(Galway).....	53 32N	9 33W	12	Kalms, Cas.....	55 53N	5 3W	9	Kanak.....	34 28N	45 7E	36
38	Joyeuse.....	44 20N	4 14E	16	Kalna.....	64 12N	27 40E	27	Kanaki.....	30 3N	20 42E	33
39	Joze Fernandez.....	20 0S	59 30W	53	Kalingan.....	21 40N	99 10E	40	Kanall.....	52 49N	57 20E	28
23	Juan Fernandez, Isle.....	33 9E	79 0W	1	Kalinsk.....	55 30N	78 20E	35	Kanarah.....	43 4N	27 4E	33
33	Juanico Strait.....	11 10N	124 57E	40	Kalo Pto.....	36 25N	22 20E	34	Kandahar.....	22 35N	66 27E	39
35	Juary-guzalo, R.....	18 58	56 10W	54	Kalpa.....	56 23N	55 41E	27	Kandalan.....	34 39N	49 19E	39
36	Juba.....	34 5N	42 15E	36	Kaipara Harbour.....	36 35E	174 10E	41	Kandalaska.....	67 10N	32 30E	27
39	Juba River.....	0 30S	42 40E	42	Kairwan.....	35 31N	10 14E	44	Kandalaska, G. of.....	67 20N	34 0E	27
25	Jubal Isle.....	27 34N	33 42E	43	Kaiserslautern.....	49 56N	7 45E	22	Kandallteh.....	43 23N	25 38E	33
33	Jubbulpoor.....	23 7N	79 57E	30	Kalskala, Gulf.....	69 26E	67 0E	35	Kandhill, Cape.....	38 43N	23 34E	34
26	Jucar, River.....	39 8N	0 13W	29	Kalassaria.....	38 40E	35 15E	36	Kandoull.....	52 52N	45 5E	2E
22	Judah.....	31 28N	35 20E	37	Kaitchoo.....	40 20N	122 30E	35	Kandry.....	54 31N	53 57E	27
27	Judenbaeh.....	50 26N	11 11E	22	Kaiton, River.....	07 36N	21 4E	26	Kandy.....	7 9N	80 45E	39
39	Judenburgh.....	47 10N	14 39E	23	Kajeldere.....	43 25N	26 58E	33	Kandy.....	54 2N	53 0E	27
39	Jude, Shelkh.....	31 8N	34 11E	43	Kajensk.....	40 6N	51 30E	27	Kancegorum.....	32 50N	70 10E	39
21	Judula.....	17 50N	46 19W	54	Kajonalwang.....	47 45N	72 7W	46	Kangaroo Isle.....	35 55E	137 30E	41
39	Juggut Pt.....	22 18N	69 0E	39	Kajsa.....	63 30N	38 22E	27	Kangamenu.....	61 57N	26 27E	27
33	Jugon.....	48 25N	2 18W	15	Kaka.....	29 10N	83 11E	30	Kangelang Isle.....	7 10E	115 32E	40
44	Jugow Pk.....	35 6E	69 58E	38	Kakalova.....	62 80N	37 5E	27	Kangyan.....	23 35N	91 30E	42
36	Juhan Khan.....	35 17N	63 11E	38	Kakasan.....	36 29N	49 51E	38	Kanaba.....	12 28N	4 16W	42
21	Julina, River.....	10 40E	59 16W	14	Kakaya Isle.....	36 9N	29 56E	36	Kanin Nos.....	68 37N	43 25E	27
17	Julist Isle.....	53 42N	6 58E	58	Kakhovka.....	46 40N	33 28E	28	Kantoungan Point.....	1 0N	119 6E	40
33	Jului.....	23 38E	64 15W	53	Kakinda, N.....	45 47N	20 38E	23	Kanla.....	46 15N	18 4E	23
33	Jului, River.....	23 2E	63 5W	53	Kakir.....	39 17N	65 10E	38	Kanla, Great.....	46 20N	17 1E	23
17	Jukknajarvi.....	67 50N	21 0E	26	Kakissagom River.....	49 41N	72 8W	46	Kanla, Kis.....	46 7N	20 4E	23
38	Jukogorska.....	45 28N	44 57E	27	Kakoom.....	32 21N	35 2E	37	Kanika Zomila.....	07 42N	45 2E	27
48	Jul.....	27 43N	67 52E	36	Kakul.....	54 19N	10 45E	25	Kankakee River.....	41 12N	89 1W	47
42	Julcha.....	55 54N	22 6E	24	Kakunjoiva.....	45 29N	17 9E	23	Kankoh, El.....	30 14N	31 25E	43
42	Julgado.....	10 30E	38 50W	54	Kaku Shah.....	31 10N	69 9E	39	Kankulo.....	33 10N	35 41E	37
37	Julianahede.....	56 8N	9 14E	25	Kala.....	41 6N	62 0E	35	Kanlounan.....	35 60N	36 59E	38
33	Julianstown.....	53 41N	6 17W	12	Kala.....	37 6N	42 18E	36	Kannaland.....	33 53N	21 5E	44
33	Juliers.....	50 57N	6 20E	21	Kalaat.....	20 16N	33 40E	43	Kannaytra.....	33 13N	35 58E	37
38	Juliersberg.....	51 18N	17 24E	24	Kalaat el Hosen.....	34 44N	36 25E	36	Kanneytra.....	33 10N	35 54E	37
44	Julmea.....	26 50N	103 42W	40	Kalaat el Medyir.....	35 22N	36 40E	36	Kanobin.....	34 16N	36 0E	37
47	Jullalabad.....	31 58N	61 45E	38	Kalaat Neguir.....	38 34N	38 20E	38	Kanoo.....	12 0N	9 12E	42





35	89	0N	111	30R	40	Pennsylvania	40	30N	78	0W	47	Iguape River	24	40R	47	14W	54	Infield	53	25N	6	49W	13
57	7N	5	33W	10	+ Huntington	62	22N	0	12W	8	Iguasu	25	58S	54	45W	54	Innichien	46	43N	12	17E	23	
58	6N	6	20W	10	Huntingdon	52	21N	0	18W	8	Ildmleck	31	0N	63	23E	38	Innisbeg Isle	55	12N	8	9W	12	
34	58	10	10W	44	Huntley	57	26N	2	49W	10	Ildensalm	63	36N	27	12E	27	Innisbofin Isle	53	36N	10	10W	12	
30	36N	120	14W	40	Huntsville	34	41N	86	46W	48	Ijmaka	64	31N	53	44E	27	Innisboffin Isle	55	11N	8	11W	12	
52	2N	5	4E	18	Huntsville	36	4N	88	37W	48	Ijma, River	65	5N	52	55E	27	Inniscarra	51	54N	8	35W	13	
51	3N	5	4E	18	Inouelluhani	34	43N	79	0W	53	Ijo	65	19N	25	38E	27	Innisdalla Isle	53	41N	10	21W	12	
34	32N	19	38W	44	Hupuy	50	1N	1	46E	15	Ikaala	61	43N	23	0N	27	Innisdoey Isle	55	12N	8	10W	12	
					Hurcaua	35	27N	65	62E	30	Ikarma, Isle	48	20N	154	30E	35	Inniseroan	54	13N	9	2W	12	
					Hurd, Cape	45	14N	81	51W	40	Ikast	56	8N	9	4E	25	Innisfree Isle	54	57N	8	20W	12	
					Hurd, Cape	77	50N	75	40W	45	Ikervar	47	11N	16	51E	23	Innis Glova Isle	54	13N	10	6W	12	
					Hurdanluuly	11	57N	77	0W	30	Ili Horst	32	39N	6	20E	30	Innishark Isle	53	37N	10	15W	12	
					Hurd-field	51	10N	17	9E	34	Ilaguates	3	29E	73	25W	52	Innishere	53	4N	9	33W	13	
					Hurdwar	47	0N	79	7E	39	Ilanz	46	46N	9	11E	17	Innisherer Isle	55	7N	8	21W	12	
					Huron Isles	47	0N	88	0W	47	Ilay, Points	16	35E	72	46W	52	Innisherk In Isle	51	28N	9	24W	13	
					Huron Lake	45	0N	82	0W	47	Ilecheater	51	0W	9	40W	8	Innishowen Head	55	14N	8	57W	12	
					Huron Tract	43	25N	81	30W	46	Ilek River	47	7N	52	0E	28	Innlakea, North	54	8N	10	9W	12	
					Hurrund	29	22N	69	53E	50	Ilfracombe	51	13N	4	6W	8	Innlakea, South	54	6W	10	11W	12	
					Hurround	29	27N	69	57E	38	Ilford	51	34N	0	4E	8	Innlakee	51	45N	8	53W	13	
					Hurur	9	53N	42	30E	42	Ilgliun	39	15N	36	4E	36	Innlakee	51	45N	8	34W	12	
					Hurryal	24	22N	69	27E	39	Ilihas	35	37N	36	4E	36	Innlakee Isle	54	51N	9	29W	12	
					Hurui, Oad	42	25N	0	6W	8	Ilihas, River	14	63E	39	50W	64	Innlakee Keeragh Isle	54	51N	10	6W	12	
					Husch	46	26N	28	8E	33	Iliaco, River	37	49N	21	15E	34	Innlakee	53	5N	9	37W	13	
					Huslatyn	49	2N	26	22E	23	Iliacha, River	62	17N	56	17E	27	Innlakee Murray Isle	54	26N	8	30W	12	
					Husselrabad	27	30N	56	18E	36	Ilijeh	30	51N	40	34E	36	Innlakee, Isle	55	27N	7	13W	10	
					Husuth	48	0N	85	17E	23	Ilima, Lake	60	0N	153	50W	45	Innlakee, Isle	53	42N	10	5W	12	
					Husum	54	33N	9	5E	25	Ilimpolskaja	64	40N	100	30E	35	Innlakee, Isle	52	47N	9	17W	13	
					Hutalich	43	27N	25	9E	33	Ilimca	0	43E	78	80W	52	Innlakee, Isle	51	17N	11	25E	23	
					Hutchins Isle	27	20N	80	10W	48	Ilinka	47	24N	42	55E	28	Innlakee, Isle	51	61N	10	10W	13	
					Hutton	55	12N	3	17W	9	Ilikean Isle	52	8N	7	14W	13	Innlakee, Isle	51	60N	10	12W	13	
					Hutwyll	47	6N	7	51E	17	Iiketshall	52	25N	1	27E	8	Innlakee, Isle	52	49N	19	13E	24	
					Hutzfeld	51	1N	8	33E	21	Iikahub	53	55N	1	46W	7	Innlakee, Isle	53	54N	44	10E	28	
					Huy	50	30N	5	10E	19	Iilubad	32	65N	56	42E	38	Innlakee, Isle	57	21N	2	30W	10	
					Huzrutlman	37	36N	69	0E	38	Iilanes	45	10E	21	2E	23	Innlakee, Isle	59	5E	32	32E	36	
					Hyaloon Isle	69	38N	18	30E	26	Iilapel	31	15E	70	55W	63	Innlakee, Isle	41	40E	78	33W	47	
					Hyan	55	22N	8	55E	23	Iilasi	45	29N	11	12E	31	Innlakee, Isle	54	39E	21	46E	24	
					Hyan	56	40N	9	30E	23	Iile	43	41N	2	36E	16	Innlakee, Isle	16	27E	52	10W	54	
					Hycalu	2	83E	43	47W	54	Iile and Villaine,	48	10N	1	30W	15	Innlakee, Isle	0	23E	78	45W	52	
					Hycde, Cape	52	8N	8	17W	13	Department of	48	10N	9	59E	22	Innlakee, Isle	46	41E	7	51E	17	
					Hyder Pygumber	36	14N	48	18E	33	Iiler River	48	22N	9	59E	22	Innlakee, Isle	12	55E	92	52E	40	
					Hydra Isle	37	19N	23	26E	34	Iileral	40	19N	0	5E	32	Innlakee, Isle	19	12E	8	43E	17	
					Hydra	35	20N	23	26E	34	Iillesca	40	9N	3	52W	30	Innlakee, Isle	54	15N	9	50W	12	
					Hydrabad	17	30N	79	0E	39	Iiligau	46	59N	8	44E	17	Innlakee, Isle	54	36E	8	18W	12	
					Hydrabad	17	30N	79	0E	39	Iililnui, Na. de	17	12E	68	22W	52	Innlakee, Isle	50	11N	5	12W	10	
					Hydrabad	17	30N	79	0E	39	Iilinois	40	0N	89	0W	47	Innlakee, Isle	54	37N	8	20W	12	
					Hydrabad	25	24N	68	45E	39	Iilinois River	30	58N	90	22W	47	Innlakee, Isle	59	10E	8	13W	10	
					Hyduray	30	42N	67	0E	39	Iilkirchen	48	32E	7	45E	15	Innlakee, Isle	57	21N	3	38W	16	
					Hyilekrag, Isle	34	36N	11	30E	25	Iilora	37	24N	4	12W	30	Innlakee, Isle	57	50N	5	37W	10	
					Hyilestad	61	4N	7	30E	26	IiIye	45	57N	22	42E	23	Innlakee, Isle	56	14N	5	4W	9	
					Hylio	52	37N	4	42E	18	IiIyria	46	16N	14	15E	23	Innlakee, Isle	57	25N	3	25W	16	
					Hylish	56	20N	6	56E	9	Iim, River	48	46N	11	41E	22	Innlakee, Isle	57	59N	4	41W	10	
					Hyplaughubly, It.	16	52N	55	35W	54	Iimen	50	50N	44	30E	28	Innlakee, Isle	57	73N	3	55W	16	
					Hyrobud	31	7N	62	10E	38	Iimen, Lake	58	14N	31	20E	27	Innlakee, Isle	57	4N	4	50W	10	
					Hysker Isle	57	34N	7	40W	10	Iimenuau	50	42N	10	57E	22	Innlakee, Isle	57	6N	5	38W	10	
					Hythe	51	5N	1	5E	8	Iimenuau, River	53	24N	10	10E	21	Innlakee, Isle	55	56N	5	1W	9	
					Hyucari, River	4	27E	62	51W	52	Iiminstar	50	56N	2	54W	8	Innlakee, Isle	58	31N	4	35W	10	
					Hyurula, or						Iio-lio	10	40N	122	25E	40	Innlakee, Isle	57	31E	5	29W	10	
					Jurua, River	2	40E	60	5W	52	Iiovaltak	47	0N	40	54E	28	Innlakee, Isle	56	32E	2	30W	9	

I

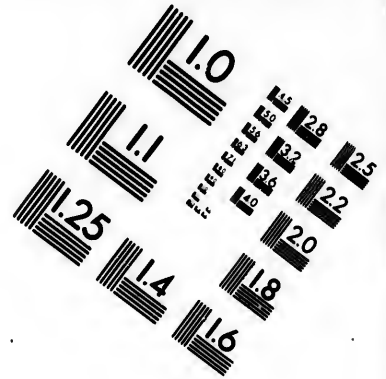
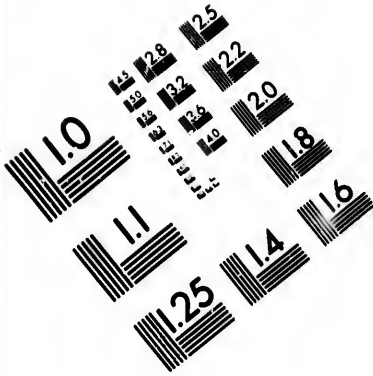
Iablonovo	57	23N	30	56E	27	Iahofen	40	10N	9	54E	22	Ialata	48	32N	13	21E	22	Ialorai	42	8N	26	50E	28
Iacova	37	38N	22	11E	34	Iamad, Lake	27	30N	97	40W	49	Ialorai	42	8N	26	50E	28	Ialorai	42	8N	26	50E	28
Iagnevo	42	25E	21	20E	33	Iandra, Lake	67	58N	32	10E	27	Ialorai	42	8N	26	50E	28	Ialorai	42	8N	26	50E	28
Iagotlu	50	16N	31	43E	20	Ian Husan	29	47N	50	26E	38	Ialorai	42	8N	26	50E	28	Ialorai	42	8N	26	50E	28
Iakinvara	61	30N	30	13E	27	Ian Zadeh	28	26E	55	4E	38	Ialorai	42	8N	26	50E	28	Ialorai	42	8N	26	50E	28
Ialklul	42	54N	22	21E	33	Ianataca	8	30N	61	4W	52	Ialorai	42	8N	26	50E	28	Ialorai	42	8N	26	50E	28
Ialta	46	56N	37	3E	28	Ianataca, Na	7	40N	60	40W	52	Ialorai	42	8N	26	50E	28	Ialorai	42	8N	26	50E	28
Iamburg	59	18N	28	44E	27	Ianum Baki	33	43N	45	0E	36	Ialorai	42	8N	26	50E	28	Ialorai	42	8N	26	50E	28
Ianpou	48	14N	28	30E	28	Ianuro, Isle	40	8N	25	52E	33	Ialorai	42	8N	26	50E	28	Ialorai	42	8N	26	50E	28
Ianpou	49	56N	22	14E	28	Ianbahausen	51	46N	10	2E	21	Ialorai	42	8N	26	50E	28	Ialorai	42	8N	26	50E	28
Ianboli	42	28N	26	17E	33	Ianmenstadt	47	34N	10	13E	22	Ialorai	42	8N	26	50E	28	Ialorai	42	8N	26	50E	28
Ianbhort	43	19N	47	30E	26	Ianmola	44	23N	11	44E	31	Ialorai	42	8N	26	50E	28	Ialorai	42	8N	26	50E	28
Iancliki	56	13N	23	43E	27	Ianoschi	43	31N	17	18E	23	Ialorai	42	8N	26	50E	28	Ialorai	42	8N	26	50E	28
Ianclut	43	29N	4	46W	15	Ianphy	46	56N	3	16E	15	Ialorai	42	8N	26	50E	28	Ialorai	42	8N	26	50E	28



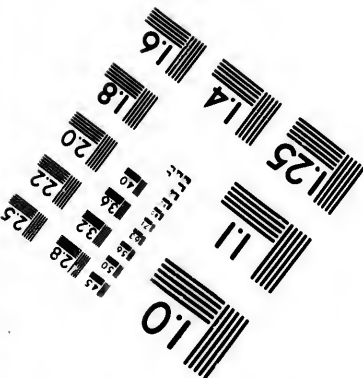

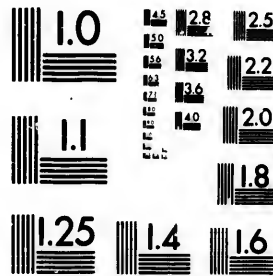
Isanabad, or Chittagong	92 28N	91 53E	30	Jain River	30 47S	88 0W	53	Jain River	31 12N	72 20W	30	Jamburgh	47 10N
Isanaburger	23 20N	77 19W	30	Jagdigeen	37 6N	37 35E	30	Jajem	53 15N	7 25E	21	Jude, Sheikh	31 8N
Island Point	50 25S	114 55E	41	Jaggernaut, or Poory	19 53N	85 50E	30	Jajem	29 15N	81 11E	30	Jugula	17 50N
Islandmages	54 40N	5 44W	12	Jagodlin	43 47N	21 13E	33	Jajem	41 51N	96 28E	33	Juggut Pt.	22 11N
Islands, Bay of	35 20S	174 8E	41	Jagat	49 18N	9 50E	22	Jajem, el	35 15N	37 10W	36	Jugon	48 25N
Islandwick	58 6N	7 8W	10	Jagat, River	49 14N	9 13E	22	Jajmuck	37 25N	10 35W	44	Jugow Pk.	35 6N
Islatz	43 46N	24 40E	33	Jagatberg	49 20N	0 45E	22	Jajna	46 55N	9 42E	21	Julian Khan	35 17N
Islay, Sound of	55 54N	6 6W	9	Jaguari	22 40S	47 30W	54	Jajnetz	41 31N	22 20E	33	Julian, River	10 40S
Isle	49 21N	4 14E	15	Jaguari, River	4 25S	37 45W	54	Jajnicul	40 48N	23 1N	33	Julist Isle	53 42N
Isle, L' (Vaud)	46 37N	6 25E	17	Jaguaripe, River	13 0S	30 0W	54	Jajnisberg	46 42N	9 44W	17	Jujul	23 2S
Isle of Man	54 15N	4 31W	7	Jaguari	19 14S	45 10W	54	Jajnisberg	35 15N	50 17N	38	Jukkaajarvi	67 50N
Isle Verte	47 55N	69 17W	46	Jah Jern	36 54N	56 36E	38	Jajns Bridge	32 0N	81 20W	49	Jukogorska	65 28N
Isleta	35 28N	105 42W	49	Jahde, The	53 28N	0 14E	21	Jajns	7 35S	3 0E	42	Jul	27 43N
Ismail	45 23N	28 50E	28	Jahla, Naga	26 36N	31 44E	43	Jajns	14 11N	1 5E	42	Julia	53 54N
Ismid	40 46N	29 58E	36	Jalcze	44 21N	17 15E	33	Jajns	32 27N	35 21E	37	Julgado	10 30S
Ismit	37 45N	33 11E	36	Jajerud	35 40N	51 40E	30	Jajns	1 49S	35 20E	37	Julianahede	56 8N
Ismaloz	37 35N	3 44W	30	Jaina, River	18 13S	69 50E	50	Jajns	44 20N	18 12E	33	Julianstow	53 41N
Imeabol	43 26N	22 30W	33	Jaina	90 18N	90 25W	49	Jajns	30 45E	48 30E	38	Juliers	50 57N
Imi	47 43N	10 2E	22	Jaki Point	8 25S	127 16E	40	Jajns	31 45N	10 50E	44	Juliersberg	51 18N
Imik	40 25N	29 45E	36	Jako	47 10N	17 40E	23	Jajns	43 47N	82 24W	47	Julimes	28 50W
Imik, Lake	40 25N	29 32E	36	Jalacinga	20 13N	97 26W	49	Jajns	18 33N	74 6W	50	Julisabad	31 58N
Isola	39 4N	17 3E	32	Jalain	50 18N	3 70E	15	Jajns	36 30N	6 6W	30	Jullundur	31 20N
Isola	44 52N	0 10E	31	Jalapa	30 25N	104 35W	49	Jajns	30 57N	0 38W	29	Julvut	20 46N
Isola	44 12N	7 3E	31	Jalca	41 33N	7 27W	30	Jajns	42 14N	75 33W	47	Juma	7 15E
Isola Sacra	41 46N	19 14E	31	Jalk	28 33N	62 8E	30	Jajns	31 55N	35 32E	37	Juma Hay	7 14E
Isorak	60 33N	56 27E	27	Jallora	25 25E	62 8E	30	Jajns	49 52N	5 30E	19	Jumas	33 50N
Isapan	32 40N	51 43E	38	Jalloria	44 0N	19 30E	33	Jajns	31 55N	19 19N	33	Jumilla	38 20N
Isapanhan	32 15N	51 50E	31	Jalonnita, River	44 43N	27 53E	33	Jajns	2 42S	40 24W	54	Jumkalo	31 18N
Isapanhac	44 21N	3 31E	16	Jaloutorovak	56 35N	65 58E	35	Jajns	57 56N	24 37E	29	Jumme, River	53 12N
Isapanhuk	32 32N	51 46E	38	Jalowice	49 34N	19 25E	25	Jajns	49 14N	3 9W	15	Jumnah, River	25 25N
Ispeentigh	31 26N	66 9E	38	Jamaica Isle	18 10N	77 15W	50	Jajns	21 43N	21 43E	23	Juncal, Pto.	26 16S
Ispera	40 35N	40 55E	36	Jamary River	8 40S	63 16W	54	Jajns	6 50S	44 4W	54	Juncal alto	26 28S
Ispek	34 29N	57 50E	34	Jambi	0 40S	103 0E	40	Jajns	31 49N	35 20E	37	Junesuvando	67 35N
Isque	50 41N	1 30E	15	Jamboolar	26 5N	66 51E	38	Jajns	36 40N	77 10W	48	Junesvnd	67 45N
Issechar	32 36N	35 20E	37	Jandro or L'	28 50N	60 54E	39	Jajns	35 40E	151 0E	41	Junduk	34 5N
Ismana River	0 23N	67 57W	52	Palte	38 50N	90 51E	39	Jajns	35 40E	138 15E	41	Jung's Head	55 5N
Ismede	32 20N	44 48E	30	James Bay	53 0N	80 50W	45	Jajns	49 52N	5 30E	19	Jungbunzlaw	50 24N
Isnelhorst	51 56N	9 23E	21	James Point	(Eleuthera Isle) 25 22N	76 22W	50	Jajns	59 25N	25 15E	26	Jungeen	25 56N
Isen River	48 12N	12 35E	22	James Point	(Jamaica) 37 5N	77 31W	48	Jajns	32 26N	75 15E	39	Junget	56 46N
Ises, or Isar River	48 47N	12 54E	22	James Town	(Letrim) 53 56N	7 20W	12	Jajns	51 1N	9 8E	21	Jungfrau	46 32N
Ises River	36 46N	3 30E	44	James Town	(New York) 42 6N	79 20W	47	Jajns	51 41N	12 58W	24	Junin	11 17S
Isert	46 1N	7 8E	17	Jamjo	56 13N	15 51E	26	Jajns	43 54N	21 17E	33	Junkeeshon Isle	7 58N
Isesrhofen	48 42N	12 52E	22	Jamjo	56 13N	15 51E	26	Jajns	43 30N	143 0E	35	Junkershof	53 40N
Isetroe	45 31N	3 13E	16	Jamnit	49 2N	15 35E	23	Jajns	47 30N	8 35E	22	Junquera	42 25N
Isesoudun	46 57N	1 58E	15	Jampaton	19 59N	90 21W	49	Jajns	39 28N	75 15E	39	Jupilio	50 40N
Isesarkil	33 52N	45 43E	36	Jamouse	34 4N	45 39E	36	Jajns	29 48S	51 48W	54	Jura	31 43N
Isesbolno	53 42N	94 50E	28	Janthaler Moun-	46 51N	10 18E	22	Jajns	45 40N	73 49W	46	Jura, Depart-	46 47N
Issthusa Bay	44 58N	81 13W	46	Jantains	46 51N	10 18E	22	Jajns	7 0S	174 0E	1	Jura, Isle	56 1N
Issthan	42 0N	34 35E	36	Jamundi	3 12N	76 33W	53	Jajns	1 19S	72 50W	52	Jura, Mounts, of	46 42N
Issthan, Gulf of	40 27N	23 54E	39	Jamund, Lake	54 13N	16 10E	24	Jajns	29 42S	60 20W	53	Juralt, Fort, or	56 0N
Isstip	41 37N	22 9E	33	Jat Mayen Isle	71 10N	9 50E	1	Jajns	61 58N	17 18E	26	(Santorl San-	32 22N
Isstol, Isle	44 18N	14 49E	23	Jat Mayen Lake	41 42N	27 25E	33	Jajns	37 6N	45 37E	38	Jura-nial	39 25N
Isstria	45 20N	14 0E	23	Jatula, River	50 1N	4 6W	30	Jajns	54 19N	9 40E	21	Jurby Pt.	54 23N
Isstria, Capo d'	45 32N	13 44E	23	Jangada, River	13 40S	54 26W	54	Jajns	53 34N	7 57E	21	Jurjenl	46 37N
Isstrona	35 7N	25 47E	33	Jangooluk	52 34N	60 4E	38	Jajns	60 13N	10 25E	26	Jurruk	25 3N
Itabagua River	5 33S	52 33W	54	Jania	44 43N	19 21E	33	Jajns	25 6N	61 42E	38	Jurua, River	2 40S
Itabayanna	10 19S	37 30W	54	Jank	47 53N	22 34E	25	Jajns	45 3N	15 12E	23	Jurua, River	11 40S
Itacambira	17 21S	43 20W	54	Janos	48 37N	16 39E	23	Jajns	40 29N	90 4W	47	Jurumenha	30 46N
Itajuba	22 16S	46 30W	54	Janow	25 28N	73 32E	39	Jajns	53 33N	18 22E	24	Jururapitapera II.	4 5S
Italal	39 30N	29 40E	31	Jansi	25 28N	73 32E	39	Jajns	49 37N	25 27E	23	Juruti	3 22S
Italy	43 0N	12 0E	31	Japan, Islands of	36 0N	140 0E	35	Jajns	37 20N	41 57E	36	Jurzeeat	32 47N
Itanhen	24 10S	46 40W	54	Japan, Sea of	39 0N	135 0E	35	Jajns	32 32N	33 23E	37	Jusipoor	22 11N
Itapacorova, B. de	26 35S	48 30W	54	Japara	6 42N	110 50E	40	Jajns	27 40N	66 40E	33	Justedal	61 37N
Itaparica Isle	12 55S	39 40W	54	Japara, River	3 12S	65 3W	52	Jajns	46 19N	17 11E	23	Jutay, or Hytuy,	2 47S
Itapouirim	21 1S	40 31W	54	Jaquesia, River	36 10N	112 32W	49	Jajns	26 20N	73 0E	39	River	2 47S
Itapouirings River	22 52S	50 32W	54	Jara Point	24 8S	70 35W	53	Jajns	26 14N	65 52E	30	Jutice	44 3N
Itapicuru	11 11S	39 5W	54	Jaracapi, River	1 26S	69 23W	52	Jajns	28 56N	85 50E	30	Juterbogkt	51 50N
Itapicuru River	11 47S	37 20W	54	Jarajejo	39 34N	3 42W	30	Jajns	21 40N	79 15W	50	Jutland	56 33N
Itapicuru River	2 40S	44 3W	54	Jarana, River	40 2N	3 40W	30	Jajns	45 32N	29 4E	33	Jutphaas	52 2N
Itapicuruimim	3 33S	44 10W	54	Jarawow	49 58N	23 27E	23	Jajns	36 47N	5 43E	44	Juttah	31 16N
Itapicuruimim R.	3 48S	46 21W	54	Jard, la	45 39N	0 37W	16	Jajns	54 50N	24 29E	27	Juttah	31 16N
Itayarane River	2 3S	65 30W	52	Jardinillo, Isles	21 37N	81 32W	50	Jajns	38 20N	0 30W	29	Juttah	31 16N
Itata	36 2S	72 23W	53	Jareca	34 12N	38 30E	36	Jajns	1 50N	45 0E	42	Juttah	31 16N
Itata River	31 10N	89 40E	35	Jareed	35 58N	48 35E	38	Jajns	5 27W	30	Juttah	31 16N	
Itato River	13 20S	62 25W	54	Jareud	35 50N	58 3E	38	Jajns	37 45N	1 10W	29	Juttah	31 16N
Itatua Isle	38 26N	49 40E	34	Jarjarya	32 41N	45 8E	36	Jajns	27 50N	90 50E	40	Juttah	31 16N
Itatua (New York)	42 27N	76 34W	47	Jarku	36 40N	60 3E	38	Jajns	29 35N	81 36E	38	Juttah	31 16N
Itatua River	5 30S	52 43W	54	Jarnau	24 15N	6 35E	42	Jajns	24 55N	63 2E	36	Juttah	31 16N
Itatua	36 30N	31 10E	36	Jaruel	39 54N	39 35E	35	Jajns	54 7N	9 46E	25	Juttah	31 16N
Itty Lake	52 27N	6 28W	13	Jarmac	45 42N	0 11W	16	Jajns	42 11N	7 41W	30	Juttah	31 16N
Ittashoe	53 56N	9 32E	25	Jarra	28 19N	53 26E	38	Jajns	53 11N	34 22E	28	Juttah	31 16N
Iusy	46 14N	6 18E	17	Jarsoo	43 13N	5 20E	16	Jajns	50 19N	28 45E	28	Juttah	31 16N
Iuava River	61 25N	109 35E	35	Jarua	16 15N	7 30W	42	Jajns	37 6N	65 34E	38	Juttah	31 16N
Iuanesti	46 33N	27 26E	33	Jarua	30 45N	50 27E	36	Jajns	21 5N	73 0W	50	Juttah	31 16N
Iuanich	45 49N	16 21E	23	Jaruco	22 59N	81 52W	50	Jajns	32 31N	61 47E	38	Juttah	31 16N
Ivanov	50 57N	29 51E	28	Jarvis Isle	1 0S	161 0W	1	Jajns	1 10S	49 30W	51	Juttah	31 16N
Ivanovze	44 8N	20 24E	33	Jask	25 44N	57 54E	38	Jajns	1 45S	63 5W	52	Juttah	31 16N
Ivanovskoe	44 12N	39 46E	28	Jask, Cape	25 30N	57 54E	38	Jajns	9 50S	40 9W	54	Juttah	31 16N
Ivanovskoe	44 5N	36 33E	28	Jasko	49 46N	21 35E	23	Jajns	27 15S	35 7E	43	Juttah	31 16N
Ivanoka	44 50N	17 13E	33	Jaspar	35 14N	85 29W	49	Jajns	1 65S	136 30E	41	Juttah	31 16N
Iveragh Mountains	51 58N	10 0W	13	Jassogne	50 21N	4 57E	18	Jajns	66 20N	19 50E	26	Juttah	31 16N
Ivero	62 57N	8 37E	25	Jassy, River	(Brazil) 0 15S	63 54W	54	Jajns	49 4N	8 20E	22	Juttah	31 16N
Ivica	38 54N	1 35E	29	Jastrow	53 25N	16 49E	24	Jajns	66 43N	22 40E	26	Juttah	31 16N
Ivica Isle	38 59N	1 35E	29	Jasz Apathl.	37 3								

30	Judenburgh	47	10N	14	30E	23	Kajsko	63	30N	31	22E	27	Kaneegeorim	32	50N	70	10E	30	
31	Jude, Shiekh	31	8N	34	11E	43	Kaka	29	10N	83	11E	30	Kangaroo Isle	35	50N	137	30E	41	
32	Judula	17	50N	46	19W	54	Kakaitu	44	11N	18	8E	33	Kangasmenu	61	57N	20	27E	27	
33	Juggut Pt.	22	11N	09	00	30	Kakalova	62	80N	37	5E	27	Kangeiang Isle	7	10E	115	32E	40	
34	Jugon	48	25N	2	18W	15	Kakasan	36	20N	40	51E	30	Kangany	23	35N	91	30E	40	
35	Jugow Pk.	35	6N	69	50E	31	Kakaya Isle	36	0N	20	56E	36	Kaniaba	12	20N	4	16W	42	
36	Juhan Khan	35	17N	03	11E	38	Kakiovoika	46	40N	33	20E	28	Kanin Nos	68	37N	43	25E	27	
37	Juina, River	10	40E	59	10W	54	Kakinda, N.	45	47N	20	38E	23	Kanlungan Point 1	0N	119	6E	40	40	
38	Juist Isle	53	42N	6	50E	18	Kakir	39	17N	65	10E	30	Kania	46	15N	10	4E	23	
39	Jujul	29	30E	64	15W	53	Kakiasagan River	49	41N	72	8W	46	Kania, Great	40	20N	17	1E	23	
40	Jujul, River	29	2E	63	5W	53	Kakoom	32	21N	35	2E	37	Kania, Kis	46	7N	20	4E	23	
41	Jukkasjarvi	67	50N	21	0E	26	Kakul	54	19N	10	45E	25	Kaniska Zemlia	67	42N	45	2E	27	
42	Jukogorska	65	28N	44	57E	27	Kakunjeva	45	20N	17	8E	23	Kankakee River	41	12N	00	1W	47	
43	Jul	27	43E	67	52E	34	Kaku Shah	31	10N	08	8E	30	Kankel, El	30	14N	31	25E	43	
44	Julcha	53	54N	22	6E	26	Kala	41	45E	02	0E	35	Kankubo	33	13N	35	41E	37	
45	Julgado	10	30E	38	50W	54	Kala	37	6N	42	10E	36	Kankuia	43	34N	18	3E	33	
46	Jullanahede	56	8E	9	14E	25	Kalaat	28	16N	33	40E	43	Kanlounan	35	50N	36	50E	36	
47	Jullantown	53	41N	6	17W	12	Kalaat el Hossn	34	44N	36	25E	36	± Kannaland	33	53E	21	5E	44	
48	Jullora	50	57N	6	20E	21	Kalaat el Medyk	35	22N	36	40E	36	± Kamueytra	33	13N	35	58E	37	
49	Jullersberg	51	18N	17	24E	24	Kalaat el Neguir	36	34N	38	20E	36	Kanneytra	33	10N	35	54E	37	
50	Jullimes	28	50N	103	42W	40	Kalaat Seljar	35	0N	36	45E	36	Kanobin	34	16N	36	0E	37	
51	Jullalabad	31	50N	61	45E	30	Kalaat Sidour	29	41N	33	5E	43	Kanoe	12	0N	9	12E	42	
52	Jullindur	31	20N	15	40E	30	Kalab	37	48N	70	35E	38	Kanova	57	49N	56	16E	27	
53	Julvut	20	46N	68	58E	32	Kalaco	9	9E	126	11E	40	Kanskoy	55	30E	05	5E	35	
54	Juma Bay	7	15E	13	0E	42	Kalafat	43	57N	22	58E	33	Kanta	50	49N	11	35E	22	
55	± Jumas	33	50N	113	40W	40	Kalagra, Cape	43	22N	28	20E	35	Kantal	33	53N	76	12E	39	
56	Jumilla	38	30N	1	27W	29	Kalagrad Cr.	43	22N	28	20E	35	Kantara, Alm of	33	27N	35	19E	37	
57	Jumkalo	31	10N	69	49E	38	Kalaleka	64	15N	24	0E	27	Kanturk	72	10N	8	51W	13	
58	Jumme, River	53	12N	7	27E	21	Kalalavsk	45	30N	41	1E	28	Kanzas River	39	0N	94	32W	47	
59	Jumnah, River	25	25N	81	46E	30	Kalamas, River	39	32N	20	8E	33	Kao-tcheon	21	46N	110	52E	40	
60	Juncal, Pto.	26	16E	70	58W	53	Kalamata	37	0N	22	9E	34	Kaotchoofoo	22	15N	110	50E	35	
61	Juncal alto	26	28E	69	46W	53	Kalamita	38	45N	20	37E	31	Kaouchany	46	38N	20	35E	21	
62	Junesuvando	67	35N	22	16E	26	Kalamo, Iso	38	39N	20	55E	34	Kao-you, Lake	32	40N	118	50E	40	
63	Junesvnd	67	45N	22	16E	26	Kalandra	36	10N	32	30E	36	Kapelan, Khan	41	45N	21	49E	33	
64	Junduk	34	5E	55	2E	36	Kalantchak	46	17N	33	14E	28	Kapelle	51	27N	3	58E	18	
65	Jung's Head	55	5E	12	10E	25	Kalaous, River	45	51N	43	30E	28	Kapelle, West	51	31N	3	29E	18	
66	Jungbunzlau	50	24N	14	53E	23	Kalatarel	47	21N	26	32E	28	Kapellen	46	57N	7	21E	17	
67	Jungeon	25	50N	59	44E	38	Kalata Cape	25	24N	50	3E	30	Kapotha	28	55N	60	0E	38	
68	Junget	56	46N	9	5E	25	Kalata	39	16N	30	22E	34	Kappel	54	40N	9	52E	25	
69	Jungfrau	46	32N	7	58E	17	Kalaton, Iso	7	22E	121	37E	40	Kapri Su, River	30	49N	30	47E	36	
70	Jumin	11	17E	75	42W	52	Kalava	51	41N	13	50E	24	Kapuil	42	17N	24	7E	33	
71	Junkceylon Isle	7	58E	98	26E	40	Kalavrita	37	59N	22	10E	34	Kapusi	37	40N	27	53E	36	
72	Junkerhof	53	40N	11	8E	24	Kalawawa	13	22N	6	40E	42	Kara Aghudj	43	52N	28	2E	33	
73	Junquera	42	25N	2	53E	29	Kalee, River	28	20N	00	55E	30	Kara Baba	33	27N	23	35E	34	
74	Juplio	50	40N	5	35E	19	Kalehkeul	40	22N	39	49E	36	Kara, Cape	42	57N	27	56E	33	
75	Jura	31	43E	34	35E	37	Kalevug Bay	56	14N	10	24E	25	Kara Keriman	44	31N	29	2E	33	
76	± Jura, Depart-	46	47N	5	44E	15	Kalgalakhu	66	47N	34	40E	27	Kara Kippe	34	30N	43	56E	36	
77	ment of	56	1N	5	52W	15	Kalhat	22	40N	59	15E	35	Mountains	37	30N	78	0E	35	
78	Jura, Isle	56	1N	5	52W	15	Kalian	7	10N	101	30E	40	Kara Soo River	41	20N	35	10E	36	
79	Jura, Mounts. of	46	42N	6	18E	17	Kalibin	36	46N	11	5E	44	Kara Tippe	35	53N	62	18E	38	
80	Jurt, Sound of	56	0N	5	45W	9	Kalid Bahr	40	0N	1	6	22E	33	Kara Veria	40	33N	22	16E	33
81	Jurali, Fort, or	32	22N	35	21E	37	Kalil, Mount,	28	45N	32	5E	43	Kara-agneth	31	6N	31	34E	36	
82	(Santor) San-	32	22N	35	21E	37	Pass of	28	45N	32	5E	43	Kara-agneth	37	7N	46	50E	38	
83	noon)	32	22N	35	21E	37	Kalimekova	48	50N	51	55E	35	Kar bich	54	36N	52	28E	27	
84	Jura-nal	39	25N	24	10E	33	Kalinga Iso	5	0N	125	33E	40	Karabikilul	43	27N	23	33E	33	
85	Jurby Pt.	54	23N	4	34W	7	Kalinak	58	18N	57	55E	27	Karablaka	40	36N	26	15E	33	
86	Jurjenl	46	37N	27	13E	33	Kalindjik Cape	41	26N	26	27E	33	Karaboint	36	52N	36	10E	36	
87	Jurjuk	25	3N	68	35E	30	Kali-poli Isle	37	18N	24	31E	34	Karabugaz	40	24N	27	15E	36	
88	Jurua, River	2	40E	66	5W	52	Kalisz	51	40N	18	8E	28	Karabunar	37	41N	33	42E	36	
89	Juruenia, River	11	40E	58	55W	54	Kaliva	50	10N	39	58E	28	Karaburun	39	42N	26	24E	36	
90	Jurumetha	30	46N	7	6W	30	Kalix	65	51N	23	0E	26	Karachonska	64	55N	62	30E	35	
91	Juruparitapen It.	4	5E	69	40W	52	Kalix, River	65	49E	23	8E	26	Karadaah, Cape	36	31N	35	20E	36	
92	Jurult	3	22E	56	15W	54	Kalkali	42	47N	23	8E	33	Karadjan	43	16N	26	59E	36	
93	Juroezeat	32	47N	68	11E	38	Kali	63	23N	13	10E	26	Karadun	36	47N	34	41E	36	
94	Jushpoor	22	11N	84	3E	30	Kalia	57	0N	17	0E	26	Karaeuk	37	25N	29	52E	36	
95	Justedal	61	37N	7	3E	26	Kaliahna Port	26	25N	33	42E	43	Karag, Town	59	20N	165	20E	35	
96	Jutay, or Hyntay,	2	47E	67	6W	52	Kallandere	41	54N	21	19E	33	Karagatch	36	47N	28	20E	36	
97	River	44	3N	18	14E	34	Kalleboe, Sound	55	37N	12	30E	25	Karaginskot, Isle	59	40N	163	40E	35	
98	Juteice	51	58N	13	6E	23	Kallorup	56	55N	8	36E	25	Karagoash	36	0N	43	1E	36	
99	Juteiboght	56	33N	9	30E	25	Kallemasco	42	30N	66	10W	47	Karagoashoo	37	6N	67	15E	30	
100	± Jutland	52	2N	5	4E	18	Kalleryd	57	26N	13	40E	26	Karagool	39	5N	41	37E	36	
101	Jutphaas	52	2N	5	4E	18	Kallannee	19	13N	73	10E	30	Karagoul	33	30N	45	0E	36	
102	Jutthaf	31	16N	35	13E	37	Kallinger	25	5N	00	32E	30	Karageebih	39	35N	33	11E	36	
103	Jutton	30	21N	71	9E	30	Kallimo	58	43N	15	21E	26	Karagu, Lake	49	35N	73	40E	35	
104	Jyhoon, River	30	42N	35	42E	36	Kallin	63	24N	13	10E	26	Karali	29	36N	41	23E	35	
105	Jykill Isle	31	4N	81	30W	41	Kalln, Lake	63	37N	12	52E	26	Karal	39	46N	64	33E	21	
106	Jyntahpour	25	9N	92	4E	39	Kalmar	56	30N	16	20E	26	Karalindee	39	22N	35	5E	36	
107	Jypoor	29	58N	75	50E	39	± Kalmar	57	15N	16	5E	26	Karalissar	39	40N	30	40E	36	
108	± Jypoor	27	0N	75	20E	39	Kalman, River	44	51N	27	54E	33	Karalissar	39	40N	30	40E	36	
109	Jypoor	27	8N	95	30E	40	Kalna	43	32N	22	28E	33	Karalissar	39	40N	30	40E	36	
110							Kalnach	47	1N	7	16E	17	Karalugh	37	25N	33	22E	36	
111							Kalo	60	21N	23	10E	27	Karalunza	40	25N	42	42E	36	
112							Kalocsa	46	32N	19	1E	23	Karalunza	40	25N	42	42E	36	
113							Kaloo Pass	34	27N	60	0E	30	Karajaki	41	21N	28	30E	33	
114							Kaloper	42	34N	25	8E	33	Karajason	37	34N	28	31E	36	
115							± Kalouga	54											





**IMAGE EVALUATION  
TEST TARGET (MT-3)**



**Photographic  
Sciences  
Corporation**

23 WEST MAIN STREET  
WEBSTER, N.Y. 14580  
(716) 872-4503

15 12.8 12.5  
12 12.2  
10 12.0

10  
11  
12  
13  
14



NAMES.	LAT.	LONG.	No. of Map.	NAMES.	LAT.	LONG.	No. of Map.	NAMES.	LAT.	LONG.	No. of Map.
Karaneq	30 19N	66 20W	38	Kazarma	53 40N	56 47E	27	Keresoun	41 0N	30 2E	30
Karangassim	8 20S	115 40E	40	Kazatelin	51 14N	57 18E	28	Keresot	57 18N	48 33E	18
Karangbolong	7 45S	109 28E	40	Kazawar River	33 57N	46 42E	38	Keret	66 14N	33 3E	33
Karang Mount	6 15S	106 0E	40	Kazaz	34 0N	49 7E	38	Kerethela	31 10N	35 3E	35
Karasch, River	44 50N	21 20E	23	Kazbek Mount	52 42N	44 31E	26	Kergan	37 12N	45 3E	35
† Karasi	39 25N	27 50E	36	Kazboulatova	54 10N	51 50E	27	Kergan	39 4N	41 3E	31
Karasjoki	69 27N	25 30E	26	Kazeroon	29 31N	51 30E	38	Kergan, Khana	30 36N	53 3E	53
Karasjoki, River	69 26N	26 10E	26	Kazilbeg	42 42N	45 4E	28	Kerganarood	37 43N	48 3E	48
Karasou Bazar	45 5N	34 35E	28	Kazil Robot	34 13N	45 0E	36	Kergout	48 26N	4 3E	4
Karatat	44 13N	28 28E	33	Kazlov, see Eupa-				Kerguelen's Land	49 0E	79 3E	79
Karatavly	55 23N	53 10E	27	torla.				Kerm	29 15N	53 3E	53
Karatavly	53 0N	34 54E	28	Kazony Ujjalu	46 15N	25 57E	23	Kermadec Isle	29 57E	179 2E	179
Karategin	38 51N	70 11E	36	Keadie	54 3N	8 5W	12	Kermanshah	34 24N	46 3E	46
Karatjaur, Lake	66 45N	18 50E	26	Keady	54 14N	6 41W	12	Kernendjlik	33 50N	29 2E	29
Karatuppu	34 20N	44 47E	36	Keauachyle	58 16N	4 20W	10	† Kermlan, or			
Karatzl	37 34N	23 11E	34	Keats, Port	14 0S	129 30E	41	Kutalah	39 0N	30 2E	30
Karaul	42 47E	25 24E	33	Keblan, Maden	38 46N	31 42E	36	Kornina	30 50N	65 2E	65
Karaucebes	45 23N	22 16E	33	Keblir, Gau el	26 52N	31 36E	43	Korman, River	49 10N	9 2E	9
Karavi	36 43N	23 26E	34	Keblud	39 35N	28 29E	36	Korna	46 54N	8 1E	8
Karayuran	37 26N	32 20E	36	Kediri	7 49S	112 0E	40	Koroa Isle	52 11N	6 4E	6
Karbata	37 41N	22 46E	34	Kedje	26 24N	62 20E	38	Kerouari, River	32 15N	35 4E	35
Karbole	61 58N	15 24E	26	Kedous	30 27N	29 40E	36	Kerovic	49 48N	24 3E	24
Karehi River	39 17N	66 20E	30	Kedron, River	31 42N	35 36E	37	Kerowby	26 30N	77 3E	77
Kardamula	36 51N	22 16E	34	Keel	53 58N	10 2W	12	Kerr, El	30 49N	35 4E	35
Karduk	30 25N	60 14E	31	Keena	53 58N	10 2W	12	Kerrara, Isle	56 25N	5 3E	5
Karduta	43 1N	19 57E	33	Keena River	31 35N	70 44E	38	Kerratia	37 49N	23 5E	23
Kareymbe Khan	33 14N	36 0E	37	Keene	42 53N	72 15W	47	Kerreye	32 36N	36 3E	36
Kargeli, El	26 10N	29 40E	42	Keener, Mount	52 46N	8 14W	13	Kerriemur	56 41N	2 5E	2
Karghi	40 52N	34 57E	36	Keewaiwona Bay	47 9N	80 20W	47	† Kerry, County	52 0N	9 4E	9
Kargilin	39 49N	46 25E	36	Keewaiwona Pt.	47 22N	87 50W	47	Kerry Head	52 24N	9 5E	9
Kargopol	61 31N	38 40E	27	Keeyang	26 10N	96 14E	40	Kerry	52 31N	3 1E	3
Kargu-bazar	39 20N	41 10E	36	Kefa	45 2N	35 11E	28	Kerliadder	56 6N	6 2E	6
Karia	30 30N	79 35E	35	Kefer Kenna	32 44N	35 25E	37	Kerlherma	17 20N	14 1E	14
Kariatin	23 40N	44 30E	35	Keff	35 50N	8 54E	44	Kersinow	44 47N	25 4E	25
Karles	40 14N	24 15E	33	Keft Akka	34 22N	35 11E	37	Kersley	53 32N	2 2E	2
Karill	30 56N	22 30E	33	Keftaudy	32 23N	35 55E	37	Kertaj	53 32N	2 2E	2
Karina	44 9N	15 38E	23	Keftya	33 32N	35 20E	37	Kertais	40 44N	9 2E	9
Karinska	58 4N	50 5E	27	Kega Point	10 40N	109 10E	40	Kerthwis	41 20N	43 2E	43
Karise	37 50N	45 21E	31	Kejworth	52 50N	1 16W	8	Kerulen River	48 30N	118 1E	118
Karistau	41 17N	27 30E	31	Keji	48 36N	7 52E	22	Kerwagg	56 36N	4 5E	4
Karistena	37 29N	22 3E	34	Kejil, Oom	32 50N	35 22E	37	Kerweiler	49 17N	8 1E	8
Karit, Wady	27 32N	32 0E	43	Kejho	19 30N	100 11E	40	Kesh	54 31N	7 4E	7
Karkenna Isle	34 31N	11 8E	44	Kejhoahad	35 61N	47 16E	38	Kesistan	26 14N	66 1E	66
Karkleevol	56 2N	59 5E	27	Kejho	21 31N	104 30E	40	Keskozoro	61 22N	33 1E	33
Karkisia	35 18N	40 21E	36	Kejho, Black	31 55E	26 44E	44	Keslebet	30 57N	31 4E	31
Karburgh	48 4N	17 7E	23	Kejho, White	32 2E	27 5E	44	† Kesrouan	34 0N	35 4E	35
Kariby Gamla	63 48N	23 21E	27	Kejho, River	32 40E	28 15E	44	Kesrah	40 56N	38 3E	38
Karjova	45 43N	20 23E	23	Kejho, River	32 40E	28 15E	44	Kesrahland	50 52N	24 1E	24
Karishaven	51 39N	9 27E	21	Kejho, River	32 40E	28 15E	44	Kesroue, El	33 22N	36 2E	36
Karistadt	49 50N	9 49E	22	Kejho, River	32 40E	28 15E	44	Kesroue, Djebel	33 18N	36 3E	36
Karmoe	59 15N	4 54E	26	Kejho, River	32 40E	28 15E	44	Keisak	54 36N	3 3E	3
Karnabat	42 39N	26 52E	33	Kejho, River	32 40E	28 15E	44	Kej River	58 0N	62 3E	62
Karnac	25 41N	32 42E	43	Kejho, River	32 40E	28 15E	44	Kejak	26 12N	120 1E	120
Karaburnu Cape	36 34N	31 50E	36	Kejho, River	32 40E	28 15E	44	Kejilly	46 41N	17 2E	17
Karanda	50 29N	36 40E	27	Kejho, River	32 40E	28 15E	44	Kejtherabia	31 31N	35 3E	35
Karoon, River	30 45N	48 30E	38	Kejho, River	32 40E	28 15E	44	Kejos	21 20N	107 2E	107
Karo Isle	36 53N	25 37E	34	Kejho, River	32 40E	28 15E	44	Kejriach	37 33N	38 3E	38
Karotcha	50 51N	57 21E	28	Kejho, River	32 40E	28 15E	44	Kejriach	37 33N	38 3E	38
Karotyfalva	48 53N	18 52E	23	Kejho, River	32 40E	28 15E	44	Kejriach	37 33N	38 3E	38
Karova	53 43N	67 20E	27	Kejho, River	32 40E	28 15E	44	Kejriach	37 33N	38 3E	38
Karpolska	45 31N	38 42E	30	Kejho, River	32 40E	28 15E	44	Kejriach	37 33N	38 3E	38
Karreebosch	32 20N	33 17E	44	Kejho, River	32 40E	28 15E	44	Kejriach	37 33N	38 3E	38
Karreeka, River	33 58	23 15E	44	Kejho, River	32 40E	28 15E	44	Kejriach	37 33N	38 3E	38
Karribek	37 41N	10 32E	25	Kejho, River	32 40E	28 15E	44	Kejriach	37 33N	38 3E	38
Kars	40 35N	42 59E	36	Kejho, River	32 40E	28 15E	44	Kejriach	37 33N	38 3E	38
Kars	37 22N	35 38E	36	Kejho, River	32 40E	28 15E	44	Kejriach	37 33N	38 3E	38
Kars	32 31N	4 45W	44	Kejho, River	32 40E	28 15E	44	Kejriach	37 33N	38 3E	38
Kars, River	40 5N	43 45E	20	Kejho, River	32 40E	28 15E	44	Kejriach	37 33N	38 3E	38
Kars, River	40 35N	43 46E	36	Kejho, River	32 40E	28 15E	44	Kejriach	37 33N	38 3E	38
† Kars (Armenia)	40 30N	43 0E	36	Kejho, River	32 40E	28 15E	44	Kejriach	37 33N	38 3E	38
† Kars	40 30N	43 0E	36	Kejho, River	32 40E	28 15E	44	Kejriach	37 33N	38 3E	38
Karsal	56 20N	6 50W	9	Kejho, River	32 40E	28 15E	44	Kejriach	37 33N	38 3E	38
Karsoun	54 7N	46 51E	20	Kejho, River	32 40E	28 15E	44	Kejriach	37 33N	38 3E	38
Kartall's	43 42N	26 34E	33	Kejho, River	32 40E	28 15E	44	Kejriach	37 33N	38 3E	38
Karteron, Mount	34 40N	46 0E	36	Kejho, River	32 40E	28 15E	44	Kejriach	37 33N	38 3E	38
Kartitza	39 25N	23 7E	34	Kejho, River	32 40E	28 15E	44	Kejriach	37 33N	38 3E	38
Karup	56 18N	0 11E	25	Kejho, River	32 40E	28 15E	44	Kejriach	37 33N	38 3E	38
Karyato	38 1N	24 25E	34	Kejho, River	32 40E	28 15E	44	Kejriach	37 33N	38 3E	38
Karysto, Isle	37 56N	24 31E	34	Kejho, River	32 40E	28 15E	44	Kejriach	37 33N	38 3E	38
Karza	38 41N	43 27E	33	Kejho, River	32 40E	28 15E	44	Kejriach	37 33N	38 3E	38
Kasa, El	24 32N	32 50E	43	Kejho, River	32 40E	28 15E	44	Kejriach	37 33N	38 3E	38
Kasa, El	24 52N	32 53E	43	Kejho, River	32 40E	28 15E	44	Kejriach	37 33N	38 3E	38
Kasbah	37 12N	33 10E	36	Kejho, River	32 40E	28 15E	44	Kejriach	37 33N	38 3E	38
Kasulgangol	47 0N	50 11E	28	Kejho, River	32 40E	28 15E	44	Kejriach	37 33N	38 3E	38
Kasan	42 53N	26 30E	33	Kejho, River	32 40E	28 15E	44	Kejriach	37 33N	38 3E	38
Kasarou, Ras el	31 8N	33 8E	43	Kejho, River	32 40E	28 15E	44	Kejriach	37 33N	38 3E	38
Kaschau	48 39N	21 16E	29	Kejho, River	32 40E	28 15E	44	Kejriach	37 33N	38 3E	38
Kasem	33 4N	36 4E	37	Kejho, River	32 40E	28 15E	44	Kejriach	37 33N	38 3E	38
Kasendorf	50 1N	11 19E	22	Kejho, River	32 40E	28 15E	44	Kejriach	37 33N	38 3E	38
Kashakoonda	33 32N	67 20E	39	Kejho, River	32 40E	28 15E	44	Kejriach	37 33N	38 3E	38
Kashan	33 58N	51 19E	38	Kejho, River	32 40E	28 15E	44	Kejriach	37 33N	38 3E	38
Kashgar	41 20N	72 25E	35	Kejho, River	32 40E	28 15E	44	Kejriach	37 33N	38 3E	38
Kasina	13 10N	8 20E	42	Kejho, River	32 40E	28 15E	44	Kejriach	37 33N	38 3E	38
Kashir Keroun	29 20N	30 20E	43	Kejho, River	32 40E	28 15E	44	Kejriach	37 33N	38 3E	38
Kashir	32 40N	69 36E	33	Kejho, River							

# INDEX TO BLACK'S GENERAL ATLAS.

RS.	LAT.	LONG.	No. of Map.	NAMES.	LAT.	LONG.	No. of Map.	NAMES.	LAT.	LONG.	No. of Map.	NAMES.	LAT.	LONG.	No. of Map.
...	...	...	...	Keresoul	41 0N	21 20E	36	Khoolum	36 41N	68 5E	38	Kilkee	52 41N	9 30W	13
...	...	...	...	Keroszt	40 31N	10 48E	32	Khoor	30 10N	48 20E	38	Kilkee, B.	52 42N	9 42W	13
...	...	...	...	Keret	46 14N	33 30E	27	Khoor	33 45N	50 0E	38	Kilkeel	64 3N	6 0W	12
...	...	...	...	Keroytiela	31 16N	35 56E	37	Khoorrum	35 45N	60 10E	38	Kilkeevan	53 45N	8 20W	12
...	...	...	...	Kergan	37 12N	45 32E	38	Khoor-um Khan	34 31N	64 42E	38	Kilkelly	53 21N	9 10W	13
...	...	...	...	Kergan	39 4N	31 11E	30	Khoos	33 19N	62 21E	38	Kilkenny	52 30N	7 13W	13
...	...	...	...	Kergan, Khana	30 36N	53 19E	31	Khoosahab	38 17N	44 3E	36	Kilkenny, County	52 38N	7 10W	13
...	...	...	...	Kerganarood	37 43N	40 56E	38	Khoosahaburdaba	30 24N	64 57E	38	Kilkenny, West	53 30N	7 45W	12
...	...	...	...	Kergout	48 26N	4 8W	15	Khoosaroo	34 25N	64 4E	38	Kilkerran Bay	53 19N	9 43W	13
...	...	...	...	Kerguelen's Land	48 0N	79 0E	1	Khopi	42 24N	41 57E	28	Kilkerrin	53 34N	8 44W	12
...	...	...	...	Kerm	20 57E	53 36E	38	Khoppa	41 25N	41 25E	36	Kilkhampton	50 53N	4 20W	8
...	...	...	...	Kermadec Isle	29 15N	179 0W	1	Khorasahar	31 45N	55 30E	38	Kilkick	40 57N	22 53E	33
...	...	...	...	Kermanahsh	34 24N	40 35E	38	± Khorassan	35 0N	50 0E	30	Kilkinnilly, B.	51 35N	10 6W	13
...	...	...	...	Kermendjink	30 50N	29 3E	36	Khorat	49 57N	33 43E	28	Kilkond	52 28N	21 50E	27
...	...	...	...	± Kermulan, or	30 0N	30 0E	36	Khotin	48 25N	26 40E	28	Kilkone	53 15N	6 35W	13
...	...	...	...	Kutalah	30 0N	30 0E	36	Khotoutehl	51 37N	29 55E	28	Kill	53 52N	7 10W	12
...	...	...	...	Kormina	30 50N	63 23E	38	Khozar	40 48N	19 34E	33	Kill	53 52N	6 15W	13
...	...	...	...	Korman, River	40 18N	9 20E	22	Khozar	40 53N	06 24E	36	Kill	53 52N	6 15W	13
...	...	...	...	Korna	46 54N	8 15E	17	Khozdar	27 56N	147 0E	35	Kill	53 52N	6 15W	13
...	...	...	...	Kerua	52 11N	6 44W	13	Khoosakala Bay	72 0N	67 0E	35	Kill	53 52N	6 15W	13
...	...	...	...	Kerouan, River	32 15N	35 45E	37	Kluubba	31 40N	58 19E	38	Kill	53 52N	6 15W	13
...	...	...	...	Kerovice	49 24N	34 32E	23	Kluukhal	37 35N	48 1E	38	Kill	53 52N	6 15W	13
...	...	...	...	Kerowby	26 30N	77 2E	30	Khurlooke	29 54N	66 47E	38	Kill	53 52N	6 15W	13
...	...	...	...	Kerr, El	30 49N	35 42E	43	Khurtoot	31 12E	66 47E	38	Kill	53 52N	6 15W	13
...	...	...	...	Kerrara, Isle	56 25N	5 31W	9	± Khuzistan	31 40N	48 50E	38	Kill	53 52N	6 15W	13
...	...	...	...	Kerratta	37 40N	23 50W	34	Khyvalinsk	52 27N	48 7E	38	Kill	53 52N	6 15W	13
...	...	...	...	Kerrye	32 36N	36 37E	37	Khyrpor, Cape	30 16N	35 7E	36	Kill	53 52N	6 15W	13
...	...	...	...	Kerryemuir	56 41N	2 56W	9	Khyrpor	27 32N	68 55E	39	Kill	53 52N	6 15W	13
...	...	...	...	± Kerry, County	52 0N	9 45W	13	Ki	30 2N	115 10W	40	Kill	53 52N	6 15W	13
...	...	...	...	Kerry Head	52 24N	9 57W	13	Ki	41 58N	20 5E	33	Kill	53 52N	6 15W	13
...	...	...	...	Kerry	52 31N	3 14W	8	Ki	20 2N	102 0E	40	Kill	53 52N	6 15W	13
...	...	...	...	Kerabadder	58 6N	6 20W	10	Kiakhta	50 40N	105 40E	35	Kill	53 52N	6 15W	13
...	...	...	...	Keratherma	17 40N	14 15E	42	Kiakik	42 3N	25 23E	33	Kill	53 52N	6 15W	13
...	...	...	...	Kersinof	44 47N	95 7E	33	Kiallerup	56 53N	8 24E	25	Kill	53 52N	6 15W	13
...	...	...	...	Kersley	53 32N	2 21W	7	Kialteh	30 7N	36 30E	36	Kill	53 52N	6 15W	13
...	...	...	...	Kerta, Djokjo	7 50N	102 22E	40	Kiana	9 30N	5 30E	42	Kill	53 52N	6 15W	13
...	...	...	...	Kerthim	40 44N	9 30E	22	Kiana-kong	17 22N	103 47E	40	Kill	53 52N	6 15W	13
...	...	...	...	Kerthim	41 20N	43 21E	36	Kianghal	19 28N	103 10E	40	Kill	53 52N	6 15W	13
...	...	...	...	Kerulen River	48 30N	116 5E	35	Kiangari	40 22N	33 53E	36	Kill	53 52N	6 15W	13
...	...	...	...	Kerwagg	58 36N	4 54W	10	Kiangari	41 35N	32 16E	36	Kill	53 52N	6 15W	13
...	...	...	...	Kerweiler	40 17N	8 0E	22	± Kiangari	40 30N	33 00E	36	Kill	53 52N	6 15W	13
...	...	...	...	Kesh	54 31W	7 44W	19	Kiangeng	17 10N	103 48E	40	Kill	53 52N	6 15W	13
...	...	...	...	Kesolstan	20 14N	36 1E	38	± Kiang Si	57 30N	115 30E	40	Kill	53 52N	6 15W	13
...	...	...	...	Kesokero	61 22N	31 59E	27	Kiario	29 47N	97 30E	27	Kill	53 52N	6 15W	13
...	...	...	...	Keslob	30 57N	31 4E	38	Kiakowo	62 35N	17 12E	24	Kill	53 52N	6 15W	13
...	...	...	...	± Kerouan	34 0N	35 48E	37	Kiaychoon	31 30N	102 45E	35	Kill	53 52N	6 15W	13
...	...	...	...	Kessing	40 56N	39 30E	38	Kib	58 30N	70 54E	36	Kill	53 52N	6 15W	13
...	...	...	...	Kessingland	52 24N	1 42E	8	Kib	58 30N	70 54E	36	Kill	53 52N	6 15W	13
...	...	...	...	Kessoue, F.L.	33 22N	36 37E	37	Kib	58 30N	70 54E	36	Kill	53 52N	6 15W	13
...	...	...	...	Kessoue, Djebel	33 18N	36 37E	37	Kiber, River	36 50N	6 0E	44	Kill	53 52N	6 15W	13
...	...	...	...	Howick	54 26N	3 7W	7	Kiblakow Kr.	30 44N	10 31E	44	Kill	53 52N	6 15W	13
...	...	...	...	Ket River	59 0N	62 30E	35	Kibworth	52 33N	0 69W	8	Kill	53 52N	6 15W	13
...	...	...	...	Ketack	20 12N	120 10E	40	Kielinev	47 5N	28 57E	28	Kill	53 52N	6 15W	13
...	...	...	...	Kethely	46 41N	17 28E	23	Kid, W.	26 23N	34 15E	43	Kill	53 52N	6 15W	13
...	...	...	...	Kethierabba	31 31N	35 63E	37	Kiddella	61 57N	31 28E	27	Kill	53 52N	6 15W	13
...	...	...	...	Ketos	21 20N	107 21E	40	Kiddeminster	52 24N	2 15W	9	Kill	53 52N	6 15W	13
...	...	...	...	Ketrach	37 33N	36 33E	36	Kidnappers, C.	30 50E	177 8E	41	Kill	53 52N	6 15W	13
...	...	...	...	Ketrakmet	48 58N	19 43E	23	Kidona	40 20N	22 34E	33	Kill	53 52N	6 15W	13
...	...	...	...	Kettering	52 24N	0 44W	8	Kidra	40 20N	22 34E	33	Kill	53 52N	6 15W	13
...	...	...	...	Kettle	56 16N	3 7W	9	Kidra	41 55N	23 0E	36	Kill	53 52N	6 15W	13
...	...	...	...	Kettleby	52 40N	0 57W	8	Kidwally	51 44N	4 18E	8	Kill	53 52N	6 15W	13
...	...	...	...	Kettlewell	54 8N	2 1W	7	Kiebad	37 0N	80 30E	39	Kill	53 52N	6 15W	13
...	...	...	...	Kettud	62 18N	22 11E	27	Kiel	54 23N	10 2E	25	Kill	53 52N	6 15W	13
...	...	...	...	Ketupell	40 57N	25 34E	33	Kiel	54 23N	10 2E	25	Kill	53 52N	6 15W	13
...	...	...	...	Ketuprukhlugh	41 52N	27 50E	33	Kieldal	50 22N	8 28E	25	Kill	53 52N	6 15W	13
...	...	...	...	Keuron	62 17N	24 47E	37	Kiel Flord	54 27N	10 6E	25	Kill	53 52N	6 15W	13
...	...	...	...	Keuwling King	50 0N	103 0E	35	Kielstrup	55 14N	10 27E	25	Kill	53 52N	6 15W	13
...	...	...	...	Kowling King	50 0N	102 54E	35	Kielstrup	56 41N	9 57E	25	Kill	53 52N	6 15W	13
...	...	...	...	Koyholm	61 2N	30 18E	27	Kienbung	47 27N	7 40E	17	Kill	53 52N	6 15W	13
...	...	...	...	Koy Island, Great	6 20E	133 30E	31	Kienbung	47 27N	7 40E	17	Kill	53 52N	6 15W	13
...	...	...	...	Koy Island, Little	6 0E	133 28E	31	Kien-tai	26 50N	106 16E	40	Kill	53 52N	6 15W	13
...	...	...	...	Koy Lough	53 50N	8 18W	12	Kien-tolang	27 18N	116 3E	40	Kill	53 52N	6 15W	13
...	...	...	...	Koyulung	53 43N	0 6W	7	Kientcheou	28 0N	105 12E	40	Kill	53 52N	6 15W	13
...	...	...	...	Koyulung	53 25N	2 28W	8	Kiew King	30 35N	115 43E	39	Kill	53 52N	6 15W	13
...	...	...	...	Kozanik	42 37N	95 31E	33	Kiertamindu	55 26N	10 30E	28	Kill	53 52N	6 15W	13
...	...	...	...	Kozanik Vasarhely	46 1N	26 0E	23	Kiertongoe	67 30N	14 14E	26	Kill	53 52N	6 15W	13
...	...	...	...	Khabaghi	33 44N	62 27E	36	Kiesen	46 40N	7 30E	17	Kill	53 52N	6 15W	13
...	...	...	...	Khabour River	35 17N	40 10E	36	Kiev	49 56N	30 46E	26	Kill	53 52N	6 15W	13
...	...	...	...	Khabour, River	37 0N	42 17E	36	Kifree	50 34N	43 58E	37	Kill	53 52N	6 15W	13
...	...	...	...	Khadara	35 49N	1 47E	24	Kifree	50 34N	43 58E	37	Kill	53 52N	6 15W	13
...	...	...	...	Khadarzdind	11 6N	40 11E	28	Kikol	53 51N	19 5E	28	Kill	53 52N	6 15W	13
...	...	...	...	Khafan	34										

# INDEX TO BLACK'S GEN

No. of Map.  
13  
13  
10  
13  
12  
12  
17  
27  
12  
12  
13  
12  
12  
26  
9  
13  
9  
13  
4  
34  
21  
33  
36  
12  
10  
9  
10  
9  
23  
27  
9  
10  
9  
40  
40  
45  
44  
42  
1  
41  
54  
35  
45  
8  
46  
46  
46  
13  
12  
8  
9  
9  
1  
1  
1  
1  
7  
6  
6  
6  
7  
8  
8  
0  
0

NAME	LAT.	LONG.	No. of Map.	NAME	LAT.	LONG.	No. of Map.	NAME	LAT.	LONG.	No. of Map.	NAME
Kirberg	50 17N	8 6E	22	Knayua	21 41N	70 10E	39	Kongairvi	61 57N	21 30E	27	Kostritz
Kirchberg	49 50N	7 25E	22	Knep Head	58 25N	6 17W	10	Kongarna, Lake	69 1N	20 40E	26	Kostroma
Kirchberg	48 2N	15 22E	23	Knegt's Mountain	28 2S	23 56E	44	Kongelf	57 52N	12 4E	26	+ Kostroma
Kirchdorf	47 5N	7 36E	17	Knephoit	27 20N	10 12E	25	Kong-kabin, Bay	12 20N	102 10E	40	Kostrzyn
Kirchdorf	46 50N	7 33E	17	Knlaghinin	55 41N	45 4E	27	Kongria	40 53N	30 30E	36	Kosva, River
Kirchdorf	43 3N	10 35E	22	Knla	52 43N	50 40E	27	Kongsberg	59 39N	9 37E	26	Kosvensk
Kirchheim	48 37N	9 27E	22	Knla	56 48N	32 20E	27	Kongsley	56 54N	10 7E	25	Kosuk
Kirchengel	51 17N	10 55E	21	Knla	59 37N	43 54E	27	Kongsvinger	60 12N	11 53E	26	Kosulliza
Kirchhain	50 45N	8 55E	22	Knla	58 50N	43 7E	27	Konleppol	50 40N	19 39E	26	Kosztara
Kirchinskoi	49 44N	51 35E	28	Knla Lake	52 26N	27 52E	28	Konlie	57 54N	32 41E	31	Kotahi
Kirchliadaeh	47 0N	7 24E	17	Knla Lake	48 8E	91 25W	47	Konlig	49 44N	9 4E	22	Kotal
Kirchsteinbek	53 33N	10 8E	25	Knife River	47 45N	91 50W	47	Konliggratz	50 13N	15 43E	23	Kotanis
Kirchweiler	49 48N	7 13E	22	Knighton	52 21N	3 1W	8	Konigs, Lake	47 30N	12 53E	22	Kotechania
Kire	68 40N	27 43E	27	Knighton Bay	69 10N	24 30W	45	Konigsberg				Kotchoo
§ Kirguta				Knin	44 4N	16 11E	23	(Brandenburg)	52 59N	14 18E	24	Kotoinel
Great Hoede	45 0N	66 0E	35	Kniphusen	53 33N	8 6E	21	Konigsberg				Kotoinel, or
Kiriu Almie	42 14N	27 46E	33	+ Knistinaux	54 40N	107 30W	46	(East Prussia)	54 42N	20 29E	24	Kettle Isls
Kirja	46 4N	28 11E	33	Knockacappel	52 4N	9 16W	13	Konigshof	51 45N	18 46E	21	Koten
Kirjateh	46 2N	38 33E	27	Knockaderry	52 27N	8 56W	13	Konigshofen	50 15N	10 26E	22	Kotlil
Kirjatijsarim	31 50N	35 7E	37	+ Knockaduane	52 14N	9 10W	13	Konigsluter	52 14N	10 51E	21	Kotlitz
Kirk Agadj	39 6N	27 42E	36	Knockandow	57 28N	3 23W	10	Konigstein	50 70N	8 23E	29	Kotlika Lake
Kirk Andreas	54 23N	4 27W	7	Knockaree	54 16N	8 33W	12	Konigstein	50 51N	14 2E	21	Kotlovka
Kirkaldy	56 7N	3 10W	9	Knockbalne	57 32N	4 15W	10	Konigswald	52 29N	15 13E	24	Kotoor
Kirkandatch Lake	48 34N	74 21W	46	Knockbrack	52 23N	9 12W	13	Konigswinter	50 44N	7 7E	22	Kotorako
Kirkandrews	55 3N	2 57W	7	Knockbrurge	53 58N	6 29W	12	Konigswortba	51 18N	14 21E	21	Kotzebue's Sou
Kirkbean	54 55W	3 37W	9	Knock C	57 7N	5 45W	10	Koning Ft.	27 4S	24 18E	44	Kotzenan
Kirkbuddo	56 34N	2 48W	9	Knock F	53 25N	9 7W	13	Konlostent	43 56N	23 52E	33	Kotzing
Kirkby Lonsdale	54 11N	2 37W	9	Knock Figire	58 13N	3 48W	10	Konlitz	43 45N	18 5E	33	Kouang
Kirkby Moorsdale	54 16N	0 58W	7	Knock Fin	57 17N	4 48W	10	Konlitz	40 8N	21 5E	33	Kouango
Kirby Stephen	54 28N	2 22W	7	Knock, Ft. de	50 89N	2 48E	19	Konkeir	20 19N	82 0E	39	Kouangna
Kirkconnel	55 24N	4 2W	9	Knockintravil	56 7N	5 44W	9	Kon-koe Ifr.	12 38N	109 20W	40	Kouangai
Kirkconool	54 59N	3 37W	9	Knocklans Point	54 22N	8 40W	12	Konnah Kraal	29 35E	24 34E	44	Kouba
Kirkcowan	54 54N	4 35W	9	Knocklaid	55 8E	6 19W	12	Konomba	13 3N	11 20W	42	Kouban, Lake
+ Kirkcubright	55 2N	4 7W	9	Knockline	51 50N	10 2W	13	Konomova	63 27N	47 10E	28	Kouban, River
Kirkcubright	54 49N	4 5W	9	Knockmahon				Konquee	26 0E	24 21E	44	Koubanick
Kirkcubright Bay	54 46N	4 6W	9	Copper Mines	52 9N	7 21W	13	Konotop	51 13N	33 31E	28	Koul' nsk Lake
Kirkcubright, Old	55 7N	4 57W	9	Knockmeledown				Konstke	51 11N	20 28E	28	Kouen
Kirkebye	54 49N	12 1E	25	Mountains	52 14N	7 55W	13	Konstadt	51 3N	18 3E	24	Koueha
Kirkee	58 5N	65 3E	38	Knocktopher	52 29N	7 13W	13	Konstantinograd	49 22N	35 40E	28	Kouehewanda
Kirkham	53 47N	2 54W	7	Knoknan	47 13N	8 38E	17	Konstantinovo	71 30N	107 30E	35	Kouchilev
Kirkhaugh	54 52N	2 28W	7	Knowsley River	46 10E	167 40E	41	Konstantinovsk	47 38N	40 7E	28	Kouchouktschk
Kirkhill	57 24N	4 24W	10	Knoxville				Kontop	51 53N	15 55E	24	Kouda
Kirkhillisa	41 46N	27 7E	33	(Tennessee)	33 50N	83 50W	48	Koocha	37 9N	61 19E	38	Koudekerko
Kirkinjuk	38 27N	65 56E	38	Knueklas	52 22N	3 5W	8	Koochan	37 9N	58 10W	38	Koudekerk
Kirkinner	54 40N	4 25W	9	Knuds Head	55 4N	11 36E	25	Koochen	30 26N	63 2E	38	Kouehoa
Kirkintilloch	55 57N	4 10W	9	Knudstrup	56 42N	9 24E	25	Koog	53 6N	4 46E	18	Kouel-ling
Kirkmaiden	54 42N	4 54W	9	Knutsford	53 18N	2 23W	7	Kooklar	20 12N	81 25E	39	Kouga Hills
Kirk Michael	54 18N	4 34W	7	Knysna River	34 3E	23 0W	44	Kooluk	29 36N	66 16E	38	Kouga, River
Kirkmichael	55 11N	3 35W	9	Koatlou	14 24N	108 58E	40	Koolal	38 1N	69 58E	38	Koungpail
Kirkmichael	56 44N	3 28W	9	Kobban	23 10N	32 46E	43	Koolaj	25 40N	62 11E	38	Kougol, River
Kirkmichael	57 18N	3 29W	10	Kobberup	56 31N	9 4E	25	Koolalle	35 55N	62 42E	38	Koula
Kirk Oawald	54 46N	2 41W	7	Koben	51 32N	16 30E	24	Koolikorro	13 2N	2 55W	42	Kouli
Kirkook	35 26N	44 25E	36	Kobra	59 44N	50 40E	27	Koolmal	34 45N	43 45E	36	Kouka
Kirkpatrick	55 17N	3 27W	9	Kobrin	52 12N	24 21E	28	Koom	54 31N	50 56E	38	Koukmor
Kirkpatrick	55 1N	3 54W	9	Kobyliaki	49 5N	34 13E	28	Koomabad	36 40N	50 54E	38	Koukolia
Kirk Patrick				Koeha, River	31 6S	29 58E	44	Koomakary	15 15N	8 40W	42	Koulan, Lake
(Isle of Man)	54 12N	4 43W	7	Koehelm	50 12N	7 7E	22	Koomesliat	32 1N	52 0E	38	Koulangi
Kirkannuir	55 40N	3 35W	9	Koehel	47 29W	11 22E	22	Koomhee	31 54N	60 20E	39	Koularaka
Kirkkaolm	54 58N	5 5W	9	Kochelevo	52 49N	30 42E	28	Koomsha T.	32 31N	63 43W	40	Kaulda
Kirkkemie	58 31N	4 12W	10	+ Kochoer	58 60N	10 0E	22	Koomshee	31 42N	61 57E	39	Koulnisk
Kirktown	56 13N	2 54W	9	Kochoer, River	49 14N	9 13E	22	Koondooz	36 47N	69 15E	38	Kouliu River
Kirkard	55 41N	3 23W	9	Koeh-hisar	38 52N	33 29E	36	Koonel	28 5N	79 8E	39	Koultava
Kirkwall	59 0N	2 57W	10	Koeh-hisar Lake	38 28N	33 26E	36	Kooner Pk.	35 0N	70 40E	38	Koum
Kirman	33 40N	70 2E	38	Koehino	38 26N	23 11E	34	Kooneshien	31 16N	63 25E	38	Kouma, Gulf
Kirman	29 30N	56 30E	38	Koehow	51 25N	18 3E	24	Koopaal	32 48N	52 69E	38	Kouma, Rivr.
+ Kirman	29 20N	57 40E	38	Kod	47 24N	23 13E	23	Koor	29 14N	65 35E	39	Koum Dabral
Kirn	49 6N	12 5E	22	Kodon	50 25N	9 55E	22	Koorandub	26 7N	59 60E	38	Koumi Bay
Kirpeh, Cape	41 12N	30 15E	36	Kodiack Isle	57 25N	153 0W	45	Koordistan	36 40N	44 0E	36	Koumia
Kirree	6 55N	7 38E	42	Kodiazinska	63 2N	55 50E	27	Koordistan, Moun-				Koumlong
Kirsanov	52 46N	42 48E	28	Kodjan	40 35N	69 15E	35	taina of	36 35N	44 0E	36	Koum Onbos
Kirsten Fn.	32 47E	18 18E	44	Kodula	50 2E	28 4E	28	Koordmilla	36 48N	54 4E	38	Kouna
Kirshany	57 32N	50 10E	27	Kodua Bay	44 8N	37 55E	28	Koordmalk	32 56N	62 34E	38	Kouplansk
Kirton	51 28N	0 38W	7	Koedyk	52 41N	4 45E	18	Koordnyk	51 47N	4 16E	18	Koupo
Kirzers	46 59N	7 13E	17	Koeeua	13 35N	6 45W	42	Koormum River	32 40N	71 11E	38	Kour, River
Kisamos	35 31N	23 41E	33	Koel-yang	20 40N	106 55E	40	Kooruk	35 17N	62 46E	38	+ Koura
Kisfalud	48 15N	23 1E	23	+ Koeltieou	26 30N	107 30E	40	Koormabad	33 44N	49 35E	38	Koura, Isle
Kishan	29 6N	66 1E	38	Koeverden	52 40N	6 44E	18	Koosik	35 29N	62 40E	38	Koureh
Kishengur	26 36N	74 50E	38	Ko Chang	11 40N	102 42E	40	Kooshtooch	38 56N	64 46E	38	Kourianovska
Kishign	38 26N	39 13E	36	Kof	37 30N	130 55E	35	Koosk	38 47N	64 4E	38	Kourlovka
Kishlak	35 16N	52 2E	38	Ko-fangan	10 15N	99 47E	40	Kool Hamara	32 8N	46 15E	36	Kourinsk
Kishlak	31 12N	52 2E	38	Kogelbeen	28 58E	24 2E	44	Kooteloo	26 45N	111 35E	35	Kourmyeh
Kishlak	34 22N	63 28E	38	Koghia, River	32 13E	28 30E	44	Kootnam	31 42N	64 32E	38	Kouroehkina
Kishlune	26 56N	56 19E	38	Koh Dud	10 15N	104 10E	35	Kopani	46 5N	54 40E	35	Koursk
Kishmahad	36 39N	69 31E	38	Kohse-tun	38 57N	67 30E	38	Kopatkevitchi	52 18N	28 36E	28	+ Koursk
Kishman	37 56N	62 3E	38	+ Kohistan	28 20N	60 20E	38	Kopchik	58 8N	59 8E	27	Kousair
Kishon, River	32 51N	35 6E	37	Kohkatal	11 25N	99 35E	40	Kopiez	40 3N	25 7E	23	Kousano
Kisht Bund	31 49N	49 57E	38	Kohlbasra	34 51N	46 45E	38	Kopil	45 25N	31 7E	10	Kouslik-i Zerd
Kishtawar	33 17N	75 54E	38	Kohlberg	49 34N	11 59E	22	Kopling	59 25N	16 2E	26	Kousrak
Kishwaka, River	42 18N	89 3W										



LAT.	LONG.	No. of Map.	NAMES.	LAT.	LONG.	No. of Map.	NAMES.	LAT.	LONG.	No. of Map.	NAMES.	LAT.	LONG.	No. of Map.
57N	21 30E	27	Kostritz.....50 57N	12 0E	21	Kreutzburg.....54 29N	20 24E	24	Kuwadlan.....37 17N	68 12E	39			
1N	20 40E	26	Kostroma.....57 44N	41 1E	27	Kreuz.....47 21N	8 33E	17	Kuys Fountain.....32 30N	18 21E	44			
52N	12 4E	26	+ Kostroma.....57 54N	44 12E	27	Kreuznach.....49 51N	7 53E	22	Kuzlar.....44 16N	19 7E	33			
20N	102 10E	40	Kostrzyn.....52 23N	17 13E	24	Kriegern.....51 57N	16 54E	24	Kuz loo.....36 27N	46 45E	38			
53N	30 36E	36	Kosva, River.....58 47N	56 10E	27	Kriegers Grave.....30 34E	22 40E	44	Kwattali.....30 28N	66 41E	39			
39N	9 37E	26	Kosvenak.....58 52N	56 0E	27	Kriegens.....47 1N	8 17E	17	Kwi Point.....11 53N	100 6E	40			
54N	10 7E	25	Kosuk.....32 14N	63 25E	38	Kriegen.....51 54N	4 30E	18	Kwie, Kr.....26 30N	23 10E	44			
12N	11 58E	26	Kosultza.....43 59N	18 44E	33	Kringelen.....61 45N	9 35E	26	Kwyn-nyon.....13 54N	109 0E	40			
40N	19 39E	26	Kosztara.....45 22N	23 22E	23	Krio Cape.....35 15N	29 30E	33	Kydra.....30 25N	77 30E	39			
54N	32 41E	36	Kotah.....25 5N	75 50E	30	Krio, Cape.....36 41N	27 5E	36	Kyle.....52 30N	6 23W	13			
44N	9 4E	22	Kotal.....17 14N	100 40E	35	Kriokovo.....57 12N	34 59E	27	Kyle Loch.....57 17N	5 30W	10			
13N	15 48E	23	Kotania.....40 15N	37 27E	36	Krissee River.....31 15E	29 50E	44	Kyle Rea.....57 54N	4 28W	10			
30N	12 53E	22	Kotehana.....44 24N	21 30E	33	Kristena.....37 36N	21 41E	34	Kylemore.....57 13N	5 37W	10			
59N	14 18E	24	Kotchoo.....30 20N	106 10E	35	Kritza.....35 11N	25 43E	33	Kylo.....52 57N	9 47W	12			
42N	20 29E	24	Koteinleli.....58 5N	48 32E	27	Kritzy.....58 26N	29 47E	27	Kyloa.....56 39N	1 54W	7			
45N	10 46E	21	Kotelnoi, or			Krivelnik.....44 54N	22 47E	33	+ Kymenegard.....61 15N	26 55E	28			
15N	10 26E	22	Kettle Islo.....75 30N	140 0E	35	Krobbeholm.....55 43N	11 57E	25	Kyodar.....26 56N	62 50E	38			
14N	10 51E	21	Koten.....39 40N	77 30E	35	Krobylin.....51 43N	17 31E	24	Kyouk Phyou.....19 20N	93 4E	40			
12N	8 23E	22	Kotihl.....29 17N	67 8E	39	Kroeben.....51 47N	17 3E	24	Kyparisi.....36 56N	23 2E	34			
51N	14 2E	21	Kotiltza.....38 38N	22 4E	34	Kroegase.....54 10N	9 54E	25	Kyphanta.....36 59N	22 50E	34			
29N	15 13E	24	Kotilki Lake.....38 0N	21 19E	34	Kropdahl.....56 20N	8 37E	25	Kyra.....39 49N	21 9E	33			
44N	7 7E	23	Kotlovka.....55 34N	51 48E	27	Krokek.....50 40N	16 22E	26	Kyritz.....52 57N	12 18E	24			
18N	14 21E	21	Kotor.....38 30N	44 45E	30	Krowol.....54 32N	16 40E	24	Kysar, River.....36 50N	63 17E	38			
40E	24 18E	44	Kotorako.....44 53N	11 11E	33	Kromau.....49 4N	16 15E	23	Kysaryali					
56N	23 52E	33	Kotzebue's Sound.....66 40N	164 0W	45	Krommie D.....33 58E	24 44E	44	(Caesara).....32 33N	34 55E	37			
45N	18 5E	33	Kotzenan.....51 26N	15 55E	24	Kromy.....52 40N	35 49E	28	Kyvel.....57 36N	10 2E	25			
8N	21 5E	30	Kotzing.....49 8N	12 41E	22	Kronach.....50 12N	11 20E	22						
19N	82 0E	30	Kouang.....32 11N	115 9E	40	Kronberg.....56 52N	12 36E	25						
38N	109 20E	40	Kouango.....39 0N	34 29E	36	Kronenburg.....61 20N	29 56E	27						
35E	24 34E	44	Kouangna.....24 8N	105 29E	40	Kronob.....63 35N	23 10E	27						
3N	11 20W	42	Kouangal.....24 40N	104 0E	40	Krook.....28 54N	58 31E	38						
27N	47 10E	28	Kouba.....41 29N	48 30E	28	Kropmolde.....53 7N	6 45E	18						
0E	24 24E	44	Kouban, Lake.....45 4N	36 55E	28	Krosclonko.....49 23N	20 20E	23						
13N	33 31E	28	Kouban, River.....45 4N	37 10E	28	Krotoszy.....51 43N	17 31E	24						
11N	20 28E	28	Koubanik.....24 14N	32 55E	43	Kroulovak.....40 3N	30 31E	28						
3N	18 3E	24	Koul'nsk Lake.....50 36N	39 28E	27	Kroutoe.....52 35N	40 25E	28						
22N	35 40E	25	Kouen.....63 46N	37 16E	27	Kruchov.....43 55N	24 22E	33						
30N	107 30E	38	Koueba.....61 7N	51 32E	27	Kruchovalz.....43 19N	21 27E	33						
38N	40 7E	28	Kouehewanda.....65 58N	30 30E	27	Krugzel.....47 40N	10 16E	22						
53N	15 55E	24	Kouchilev.....51 12N	31 53E	28	Krumbach.....48 14N	10 22E	22						
0N	61 19E	38	Kouchoukchkol.....44 20N	33 55E	28	Krumenau.....47 14N	9 10E	17						
0N	58 10E	38	Kouda.....26 18N	42 35E	27	Krumstedt.....54 6N	9 14E	25						
26N	63 2E	38	Koudekerko.....51 41N	3 48E	18	Krupaln.....44 28N	19 24E	33						
12N	4 46E	18	Koudekerk.....52 9N	4 35E	18	Krusenstern, Cape.....68 15N	113 50W	45						
36N	66 16E	38	Kouehoa.....23 17N	104 38E	40	Krusentarn's Rock.....21 20N	175 0W	1						
1N	69 58E	38	Kouel-lug.....25 9N	110 39E	40	Krustianpol.....50 23N	24 27E	23						
40N	62 11E	38	Kouga Hills.....33 53E	23 40E	44	Kryborg.....56 40N	8 52E	25						
55N	62 42E	38	Kouga, River.....33 40E	24 30E	44	Krykova.....57 6N	54 47E	27						
2N	2 55W	42	Kougngain.....20 28N	117 12E	40	Krylov.....49 2N	33 11E	28						
45N	43 45E	36	Kougoi, River.....46 41N	38 21E	28	Krifa.....33 40N	36 43E	37						
31N	50 56E	38	Kouia, River.....65 2N	40 20E	27	Kua Rokho.....20 0N	106 27E	40						
40N	8 40W	42	Kouiz.....46 55N	7 26E	17	Kubbermauck.....36 17N	63 47E	38						
1N	52 0E	38	Kouka.....13 0N	14 10E	42	Kubin.....44 47N	21 2E	23						
54N	66 20E	38	Koukmor.....55 55N	48 44E	27	Kubla.....46 54N	0 47E	17						
31N	83 43W	40	Koukolia.....61 4N	29 50E	27	Kudarra, Nahr.....32 32N	34 55E	37						
42N	61 57E	38	Koukuan, Lake.....48 50N	116 30E	35	Kudes.....62 0N	30 1E	27						
47N	69 15E	38	Koukiang.....39 17N	33 40E	36	Kudia, Point.....39 49N	25 0E	33						
5N	79 8E	39	Koukarska.....52 50N	118 20E	35	Kuduk.....45 50N	66 20E	35						
0N	70 40E	38	Kouidja.....44 5N	77 30E	35	Kuduny.....32 0N	67 51E	39						
16N	63 25E	38	Kouilnak.....53 57N	45 16E	28	Kuduny.....31 59N	67 51E	38						
48N	52 59E	38	Koulo River.....46 6E	43 30E	27	Kudus Kop.....32 58E	22 34E	44						
14N	65 35E	30	Koultava.....57 52N	55 42E	27	Kufa.....32 10N	44 37E	36						
7N	89 50E	36	Koum.....40 20N	42 38E	36	Kufri.....34 45N	44 49E	36						
40N	44 0E	36	Kouma, Gulf.....44 16N	47 0E	28	Kufstein.....47 35N	12 10E	23						
48N	52 59E	38	Kouma, River.....44 39N	46 50E	28	Kuhnuak.....30 18N	65 53E	38						
17N	89 50E	36	Koum Dabral.....31 16N	30 59E	43	Kuhndorf.....53 26N	11 16E	21						
40N	44 0E	36	Koum Bay.....38 35E	24 10E	34	Kuhstedt.....53 23N	8 58E	21						
35N	44 0E	36	Koumia.....46 56E	46 55E	27	Kuik.....51 44N	5 53E	18						
48N	54 4E	38	Koumiung.....57 49N	50 5E	27	Kullenburg.....51 58N	5 13E	18						
56N	62 34E	38	Koum Oubos.....24 28N	32 59E	43	Kuin.....32 35N	111 30E	40						
47N	4 16E	18	Kouna.....27 48E	34 20E	44	Kuinder.....52 47N	5 50E	18						
40N	71 11E	38	Kouplansk.....49 40N	37 34E	28	Kukel, Great, R.....46 10N	23 40E	23						
17N	62 46E	38	Koupo.....38 35N	22 9E	34	Kukel River.....46 12N	23 52E	23						
44N	49 35E	38	Kour, River.....39 13N	48 48E	28	Kukeniz.....53 54N	10 56E	25						
29N	62 40E	38	+ Koura.....32 39N	35 40E	38	Kukullovat.....46 16N	24 7E	23						
56N	64 46E	38	Koura, Isle.....39 16N	49 26E	37	Kukla.....41 28N	19 34E	33						
47N	64 4E	38	Koureh.....41 48N	33 54E	36	Kukla.....43 51N	22 34E	33						
8N	46 15E	38	Kourianovska.....60 22N	41 30E	27	Kukuh.....41 35N	42 34E	38						
45N	111 35E	35	Kourilovka.....52 8N	40 49E	28	Kukubach.....40 30N	11 11E	22						
42N	64 32E	38	Kourinak.....58 19N	48 30E	27	Kukuh.....41 35N	42 34E	38						
5N	54 40E	35	Kourmyel.....56 38N	46 17E	27	Kukula.....30 45N	62 37E	38						
18N	28 36E	21	Kourochikina.....46 12N	47 28E	28	Kukulye.....55 30N	11 16E	25						
8N	39 0E	27	Koursk.....51 41N	36 27E	28	Kukule.....23 3N	94 18E	40						
25N	31 7E	10	+ Kourak.....51 18N	36 3E	28	Kukul-hissar.....40 9N	31 1E	36						
25N	16 2E	26	Kousano.....55 48N	29 2E	27	Kukul-kow.....41 32N	26 49E	33						
23N	13 35E	24	Kouslik-1 Zerd.....30 4											

Kars, River	40 35N	43 46E	36	Kelby Island	7 25N	75 5E	39	Key Island, Great	5 30S	133 00E	41
Kars, River	40 35N	43 46E	36	Kelb, Haourun	32 44N	36 40E	37	Key Island, Little	6 08S	133 21E	41
† Kars (Armenia)	40 30N	47 0E	36	Kelb, Nahr el	33 53N	35 35E	37	Key Lough	53 50N	8 12W	12
Karsang	56 20N	5 59W	9	Kelenderi	36 11N	33 27E	36	Koyingham	53 43N	0 6W	7
Karsoun	54 7N	46 51E	28	Kellam	53 7N	0 53W	7	Keynaham	51 25N	2 28W	8
Kartalja	43 42N	20 31E	33	Kellorabad	53 44N	47 11E	38	Kezanlik	42 37N	25 31E	33
Kartoron, Mount	34 40N	46 0E	38	Kellodonia, Cape	36 14N	30 25E	36	Kezlik Vasarhely	46 1N	26 0E	23
Karlitza	36 25N	23 7E	34	† Kelloub	30 20N	31 12E	43	Khalagh	33 4E	66 27E	38
Karup	56 15N	9 11E	25	† Kelloub	30 13N	31 15E	43	Khabour River	37 9N	42 17E	46
Karysto	38 1N	24 25E	34	Kells	56 35N	6 47W	9	Khadara	35 49N	1 47E	84
Karysto, Isle	37 56N	24 51E	34	Kelbar	52 8N	4 0W	8	Khadarzhid	41 6N	49 11E	28
Karza	38 41N	43 27E	36	Kellinghusen	53 57N	9 44E	25	Khaaf	34 42N	60 40E	36
Kas, El	24 32N	32 58E	43	Kells	52 1N	10 7W	13	Khafsa	41 36N	26 44E	33
Kasa, El	24 52N	32 63E	43	Kells	52 33N	6 13W	12	Khafsa, Fort	29 40W	52 44E	38
Kasabah	37 12N	33 10E	36	Kells	54 48N	6 40W	12	Khajagar	37 42N	69 30E	38
Kasagrangol	47 0N	50 11E	28	Kells	53 44N	6 13W	12	Khal	37 44N	23 7E	34
Kasan	42 53N	26 30E	33	Kelnaleg	55 41N	8 34W	12	Khal	38 38N	47 14E	38
Kasaroun, Ras el	31 8N	33 8E	43	Kelmbach	49 40N	12 32E	22	Khalifa	30 38N	46 49E	38
Kaschau	48 30N	21 16E	23	Kelsall	53 13N	2 43W	7	Khalifa	37 30N	35 14E	37
Kasem	33 4N	36 4E	37	Kelso	55 36N	2 26W	9	Khall, el, Hebron	31 30N	35 14E	37
Kasendorf	50 1N	11 19E	22	Kelton	35 26N	52 13E	38	Khalik Isle	36 16N	27 25E	36
Kashakoonda	33 32N	67 28E	38	Kelvedon	51 50N	0 40E	8	Kkalok	37 22E	57 50E	38
Kashan	33 58N	51 19E	38	Kema	1 15N	124 52E	40	Kkalok	30 31N	64 20E	38
Kashgar	41 20N	72 25E	35	Kemakh	30 26N	39 25E	36	Khan	39 40N	40 10E	36
Kasina	13 10N	8 20E	42	Kemahabad	35 46N	60 50E	38	Khan	39 19N	35 17E	37
Kashir Keroun	29 20N	30 30E	43	Kemback	56 19N	2 57W	9	Khan	37 5N	30 30E	36
Kasien	33 40N	60 36E	39	Kemeen	50 7N	53 18E	38	Khan	44 46N	27 21E	38
Kasimov	54 50N	41 5E	27	Kemey	55 49N	24 39E	27	Khanahoody	36 9N	55 57E	38
Kasir Kabir	35 8N	8 14W	44	Kemi	64 59N	34 29E	27	Khan Bered	34 35N	35 55E	37
Kaskasia	37 52N	88 45W	47	Kemi, River	64 59N	34 31E	27	† Khandelish	21 0N	75 0E	39
Kaakeen, River	23 16N	61 43E	38	Kemi, River	65 40N	24 40E	27	Khan Denain	33 20N	36 24E	37
Kaskinova	61 44N	57 40E	28	Kemierve Lako	68 30N	27 35E	27	Khan Djib Yusef	32 59N	35 33E	37
Kaslansk	63 12N	41 59E	27	Kemitrak	56 36N	27 29E	27	Khan Hadjee	32 47N	44 21E	36
Kasnorla-III Askos	41 28N	28 15E	33	Kemilz	52 1E	13 28E	24	Khan Leban	32 2N	35 11E	37
Kasir Alekheim,				Keimoo	14 40N	7 0W	42	Khan Ola Mounts	49 20N	112 0E	35
Ruins of	35 0N	39 9E	36	Kemnay	57 15N	2 29W	10	Khanos	30 23N	42 10E	36
Kaar Ahmed	25 2N	32 36E	41	Kempe	53 51N	9 31E	25	Khanpaw	28 46N	67 45E	38
Kaar Skerridgo	36 42N	42 28E	36	Kempen	51 24N	6 22E	21	Khan Rachasena	120 29E	102 29E	40
Kasra Pacha	39 7N	30 50E	36	Kempen	51 19N	18 4E	24	Khan Seteel	34 14N	37 14E	37
Kasran Koull	37 30N	54 6E	38	Kempville	36 4E	76 1W	43	Khanuk Khourouk	41 4N	46 43E	28
Kasser Azt	36 12N	10 25E	44	Kempsey	52 9N	2 13W	8	Khanubbad	36 46N	69 29E	38
Kassesse	45 34N	14 16E	23	Kempt, Lake	47 27N	74 16W	46	Khanum	38 11N	32 22E	36
Kassiellee	52 48N	18 7E	24	Kempten	47 43N	10 19E	22	Khaniy	36 37N	67 18E	38
Kassopo	39 49N	19 54E	34	Ken, Loch	55 1E	4 4W	9	Khan Yaoumes	31 19N	34 26E	37
Kassoumba M.	0 2N	100 33E	40	Kenagh	53 37N	7 46W	12	Khanzyr, Tel el	31 5N	35 47E	35
Kasta	38 7N	23 38E	34	Kenbane Isle	55 13N	6 18W	12	Khar	49 20N	106 35E	37
Kastabet	40 5N	31 17E	36	Kendal	54 10N	2 46W	7	Kharaba	32 38N	36 22E	37
Kastanauni	41 21N	34 9E	36	Kendrick's Isle	24 45E	133 50E	35	Kharabad	42 20N	58 0E	35
Kastanunni	41 30N	34 0E	36	Kenbekasla, River	45 34N	65 52E	46	Kharaball	47 20W	47 12E	28
Kastelorzlo Isle	36 8N	29 35E	36	Kenghez River	36 43N	28 44E	36	Kharanee	32 27E	56 8E	38
Kastofgaard	55 56N	8 55E	26	Kengsbruk	67 10N	23 38E	27	Kharan	26 29N	64 21E	38
Kastoria	40 33N	21 24E	33	Kenhawa, Little,				† Kharidj, or			
Kastri	38 31N	22 28E	34	† Kenhawa, Little,				Konieh	38 25N	33 30E	36
Kastrikam	52 33N	4 40E	18	Kenkries	37 55N	23 0E	34	Kharin	40 40N	51 58E	28
Kastron	36 53N	24 44E	34	Kenilworth	52 21N	1 35W	8	† Kharokov	49 55E	36 0E	28
Kastus, Isle	38 34N	20 55E	34	Kenmare	51 53N	9 35W	13	Kharukov	50 0N	36 17E	28
Katabothron	37 29N	33 52E	36	Kenmare, River	51 44N	10 0W	13	Kharput	38 31N	38 55E	36
Katachee	34 10N	63 42E	38	Kenmore Castle	55 4E	4 8W	9	Kharshoot, River	41 4N	38 39E	36
Katacolo, Cape	37 37N	21 20E	34	Kenmore	56 35N	3 58W	9	Kharoukoul, R.	45 30N	43 30E	28
Katana	33 20N	36 13E	37	Kenn, Cape	28 2N	51 29E	31	Khastein	32 55N	35 49E	37
Katanl	34 31N	37 2E	37	Kennard	31 44N	84 31W	43	Khatanskaya,			
Katanitza	36 49N	22 26E	34	Kennardington	51 2N	0 52E	8	Gulf of	72 30N	105 30E	35
Katchalinsk	49 5N	44 0E	28	Kennebeck River	45 25N	69 36W	47	Khatmandu	27 45N	85 18E	30
Katchianik	42 5N	21 32E	33	Kennedy, Castle	54 55N	4 57W	32	Khaulik	34 26N	45 31E	36
Katchilko	39 21N	21 0E	33	Kennedy Isle	8 40E	167 12E	41	Khaush, River	31 20N	62 25E	38
Katchinkov	47 10N	43 37E	28	Kennet, River	51 28N	0 58W	8	Khawa, Plains of	33 40N	47 20E	38
Katchinot	49 9N	52 5E	28	Kennis, Cape	37 20N	142 0E	35	Khazu	36 20N	41 34E	36
Kater Cape	69 10N	67 0W	45	Kenuoway	56 12N	3 3W	9	Khelr	17 38N	73 30E	39
Kateri	40 11N	22 32E	33	† Kent	51 13N	0 41E	8	Khelkhole, El	33 4N	36 36E	37
Katherine, Loch	53 15N	4 27W	9	† Kent (New				Khelnok	35 17N	69 11E	38
Kathro, Pil el	33 12N	35 42E	37	Brinswlek)	46 35N	65 5W	46	Kherdhore	34 36N	48 28E	36
Kativ, El	26 35N	50 1E	35	† Kent (Upper				Kheron	46 36N	32 43E	28
Katovroda	36 50N	23 0E	34	Canada)	42 25N	82 10W	46	† Kheron	47 36N	31 45E	28
Katrany	31 6N	36 9E	43	Kent Isle	33 55N	76 15W	47	Khiara	33 18N	36 21E	37
Katta Kurgand	39 55N	66 1E	38	Kentford	52 17N	0 33E	8	Khiara, Djebel,			
Kattlerline	56 53N	2 14W	9	† Kentucky	37 20N	85 0W	48	Mountains	33 13N	36 25E	37
Katton	51 59N	2 32W	8	Kentucky River	38 41N	85 5W	48	Khill	42 9N	47 55E	28
Kattregan	6 26N	81 40E	39	Kenty	49 54N	19 13E	23	Khillantari	40 22N	24 8E	23
Katunga	9 0N	6 15E	42	Kenzingen	48 11N	7 47E	22	Khimara	40 6N	19 45E	33
Katwyk	52 12N	4 25E	18	Keose, Loch	58 7N	6 29W	10	Filin-gan Mounts	47 0N	106 0E	35
Katwyk	51 45N	5 52E	18	Kephall, Cape	36 51N	22 1E	34	Khlisht	29 29N	51 12E	38
Katy, or Katty	32 20N	36 4E	37	Kephisia	38 5E	23 49E	34	Khlwa	41 15N	58 0E	35
Katz	54 32N	18 30E	24	Keppel	52 2E	6 14E	18	Klitzan	37 50N	42 33E	36
Katzbach, River	51 17N	16 28E	24	Keppel Bay	23 10E	151 0E	41	Khmelnik	49 34N	28 3E	28
Kaudorstug	46 30N	7 40E	17	Ker	45 29N	19 44E	23	Khoddes, or			
Kaufbeuren	47 53N	10 38E	22	Kerah, or Ha-				Jerusalem	31 49N	35 20E	37
Kaufungen	51 46N	9 40E	21	weeza River	30 58N	47 12E	38	Khod-hissar	39 16N	37 15E	36
Kankan	40 30N	67 10E	35	Keras	62 22N	50 51E	27	† Khodjail	41 0N	30 0E	36
Kaulchuen	35 9N	21 32E	24	Kerussovo	40 18N	21 15E	33	Khol	38 28N	45 11E	36
Kaullee	30 20N	70 32E	38	Kerutha	33 1E	36 23E	37	Kholu	38 36N	15 50E	38
Kauglass Head	52 0N	10 18W	13	Keratha, or				Kholjumbuz	38 17N	64 45E	38
Kavalla	40 57N	24 25E	33	Gerathin, Ain	32 53N	36 28E	37	Kholjulu	37 9N	62 11E	38
Kavarna	43 25N	28 23E	33	Keraudren, Cape	20 50E	119 0E	41	Kholjulu	37 26E	66 3E	38
Kavenik	60 20N	166 35E	35	Kerbela	32 41N	43 48E	36	Kholjulu	57 6N	31 14E	27
† Kawata	31 8N	34 40E	37	Kerbest	46 55N	22 8E	23	Kholmogorsk	64 41N	47 0E	27
Kawen Isle	7 0N	173 0E	1	Kerek	31 9N	35 55E	37	Kholmogovatska	59 36N	47 26E	37
Kawur	4 50E	103 5E	40	Kerell	37 53N	31 49E	36	Kholyan	54 45N	83 15E	35
Knyersche	50 19N	7 1E	22	Kerempe, Cape	42 0N	33 12E	36	† Kholyvan	52 30N	86 30E	35
† Kazan	55 23N	49 0E	22	Kerenski	53 46N	42 56E	28	Khondub	34 25N	40 60E	38
Kazan	55 40N	49 16E	27	Kerenzeri	47 6N	9 7E	17	Khonsar	33 1N	50 23E	38
				Keresko	48 25N	23 19E	23	Khooloom	37 0N	68 7E	38



Green 1 08	133 21E 41	Kien-ai 26 50N	106 16E 40	Kilmore 50 10N	8 47W 13
Little 6 08	8 12W 12	Kien-chiang 27 18N	116 30E 40	Kill 50 20N	4 11W 0
53 59N	8 12W 12	Kientecheu 32 0N	105 12E 40	Killing 54 17N	7 50W 13
53 43N	0 45W 7	Kieow Klang 29 35N	115 43E 40	Killinan 53 10N	8 41W 13
51 25N	9 20W 8	Kiertamnde 55 20N	10 31E 25	Killinearig 53 8N	6 6W 13
42 37N	25 21E 33	Kieringoe 67 30N	14 14E 26	Killiney, Mount 54 20N	6 43W 13
46 1N	26 0E 28	Kieset 46 40N	7 36E 17	Killiney Bay 53 16N	6 6W 13
35 4N	66 27E 38	Kiev 49 56N	30 46E 28	Killingly 51 50N	8 25W 13
35 17N	40 13E 36	Kiev 50 24N	30 37E 28	Killingvando 47 42N	20 10E 26
37 9N	42 17E 36	Kiffee 34 37N	43 56E 36	Killinick 62 14N	6 20W 13
36 49N	1 47E 44	Kifteen 34 23W	35 55E 37	Killsport, Loch 55 55N	5 35W 9
41 6N	47 11E 34	Kikol 63 51N	19 5E 28	Kilkik 36 58	43 35E 36
34 42N	60 40E 38	Kikla Heast 39 20N	65 5E 38	Kilkelly 53 52N	8 48W 13
41 36N	26 44E 33	Kila Gus 32 50N	65 9E 30	Kilkemomogue 51 45N	9 10W 13
28 49N	52 44E 38	Kilakosohk 33 56N	62 30E 38	Killmalie 56 51N	5 10W 9
37 42N	69 30E 38	Kilalla 54 12N	9 11W 19	Killmallock 62 23N	6 32W 13
37 44N	23 7E 34	Kilalla Bay 54 15N	9 5W 12	Killmalode 51 40N	8 45W 13
38 36N	47 14E 38	Kila Meer Vuice 34 14N	69 3E 26	Kilmeen 51 41N	8 55W 13
37 30N	46 45E 38	Kila Meerza 31 25N	69 12E 36	Kilmesan 53 34N	6 38W 13
30N	35 14E 37	Kilbarchan 55 50N	4 32W 9	Kilnichol 51 51N	8 56W 13
36 16N	27 35E 36	Kilbeggan 53 21N	7 27W 13	Kilnichol Point 52 44N	6 9W 13
37 22N	57 50E 38	Kilberry 53 42N	6 30W 12	Kilnonny 53 3N	9 13W 13
38 31N	64 20E 38	Kilbirnie 55 45N	4 42W 9	Kilnacow 52 18N	7 11W 13
39 40N	40 10E 36	Kilbo 56 50N	3 14W 9	Kilnacow 52 58	8 2W 13
33 19N	35 17E 37	Kilboxy 53 30N	7 26W 12	Kilneady 62 24N	8 53W 13
37 5N	30 30E 36	Kilbeg 53 24N	8 36E 13	Kilroe 53 45N	7 30W 12
44 46N	27 21E 33	Kilbeg 51 54N	8 0W 13	Kilroran 56 7N	6 11W 9
36 9N	55 57E 38	Kilballhane 52 36N	9 49W 13	Kilroran 54 9N	8 33W 12
34 35N	35 55E 37	Kilbaham Bay 52 33N	9 51W 13	Kilroglin 52 6N	9 48W 13
21 0N	75 0E 30	Kilbrannan Sound 55 40N	5 24W 9	Kilrough 54 15N	5 30W 12
30N	36 24E 37	Kilbride (Arran) 55 23N	5 23W 9	Kilrougher 54 3N	7 24W 12
32 63N	35 35E 37	Kilbride (Pass) 53 27N	7 9W 12	Kilrush 52 38N	6 33W 13
32 47N	44 21E 36	Kilbride Pass 53 27N	7 9W 12	Kilrush 52 42N	7 26W 13
32 2N	35 12E 37	Kilbride (Argyle-shire) 55 53N	5 16W 9	Kilruan 53 31N	7 5W 12
49 20N	112 0E 35	Kilbride (Cunningham) 55 42N	4 49W 9	Kilruken 53 55N	8 4W 12
28 46N	67 45E 38	Kilbride (Lanark) 55 46N	4 11W 9	Kilrybegs 54 38N	8 27W 12
20N	102 20E 40	Kilbride (Lanark) 55 46N	4 11W 9	Kilrybegs Harbour 54 36N	8 27W 12
34 14N	37 14E 37	Kilbride (Lanark) 55 46N	4 11W 9	Kilryglass 53 25N	8 20W 13
40 43E 28	46 43E 28	Kilbride (Lanark) 55 46N	4 11W 9	Kilrygordon 54 40N	7 41W 12
46N	69 29E 36	Kilbueba 55 35N	3 25W 9	Kilrylagh 54 24N	5 46W 12
38 14N	32 22E 36	Kilburg 55 70N	6 26E 22	Kilryman 54 29N	6 41W 12
37 7N	67 10E 38	Kilcar 54 38N	8 35W 12	Kilrineduagh 53 3N	8 51W 13
31 37N	34 26E 37	Kilcar Bay 53 37N	6 30W 12	Kilrineduan 52 43N	9 24W 13
31 5N	35 47E 37	Kilchattan 55 46N	5 3W 9	Kilrinerenn 55 2N	7 40W 12
49 20N	106 35E 35	Kilchinnale 55 27N	5 46W 9	Kilrinnachomas 52 12N	7 24W 13
32 38N	36 22E 37	Kilchonan 55 40N	6 20W 9	Kilrinnatryny 54 3N	8 12W 12
42 20N	58 0E 35	Kilchreanan 56 22N	5 13W 9	Kilrinnagary 52 27N	7 19W 13
47 20N	47 12E 28	Kilchurn Cape 56 23N	5 3W 9	Kilrinnalden 52 15N	7 15W 13
32 27N	56 8E 38	Kilcimo 52 36E	8 47W 13	Kilrinnal 53 35N	9 4W 12
28 29N	64 21E 38	Kilcimon 52 14N	10 9W 13	Kilrinnal 53 36N	9 8W 12
38 25N	33 30E 36	Kilcivan 55 24N	5 46W 9	Kilrinnalban 53 51N	6 47W 12
40 40N	51 59N 28	Kilcooney 54 18N	6 32W 12	Kilrinnalcolm 55 54N	4 37W 9
49 55N	36 0E 28	Kilcooney 53 24N	6 40W 13	Kilrinnaley 52 49N	9 6W 13
50 0N	36 17E 28	Kilcolgan 53 13N	8 52W 13	Kilrinnalvalg 56 54N	5 1W 9
38 31N	38 55E 36	Kilcommon 52 57N	7 57W 13	Kilrinnaree 57 13N	6 6W 10
41 4N	39 30E 36	Kilconla 53 35N	8 55W 12	Kilrinnarock 55 37N	4 30W 9
45 30N	43 30E 27	Kilconquhar 56 14N	2 50W 7	Kilrinnarock 56 4N	4 20W 9
35 55N	35 40N 37	Kilcoorgan Pt. 53 13N	9 3W 13	Kilrinnartin 56 9N	5 30W 9
72 30N	105 30E 35	Kilconnel 53 20N	8 23W 13	Kilrinnelford 56 10N	5 27W 9
27 45N	85 18N 37	Kilcrist 53 11N	8 30W 13	Kilrinnery 56 23N	2 58W 9
34 26N	45 31E 36	Kilcrohane 51 34N	9 40W 13	Kilrinnery (Isle) 55 50N	6 11W 9
31 20N	62 25E 38	Kilcullen Bridge 53 6N	6 44W 13	Kilrinnery 56 47N	51 11E 27
38 40N	47 20E 38	Kilcullen 53 6N	6 45W 13	Kilrinnichol 56 7N	5 20W 9
38 20N	41 34E 36	Kilcumin Head 54 17N	9 10W 12	Kilrinnissal 52 36N	6 26W 13
17 38N	73 30E 39	Kildale 54 23N	1 4W 7	Kilrinnisral 52 30N	6 18W 13
33 4N	36 36E 37	Kildalky 53 34N	6 51W 12	Kilrinnodan 56 2N	5 11W 9
35 17N	69 11E 38	Kildallon 55 44N	6 3W 9	Kilrinnorack 57 28N	4 30W 7
34 36N	48 20E 38	Kildare 46 14N	73 30E 46	Kilrinnore 53 58N	7 22W 12
46 36N	32 43E 28	Kildare 53 10N	6 55W 13	Kilrinnore 56 23N	5 26W 9
47 36N	31 45E 28	Kildare, County 53 10N	6 50W 13	Kilrinnore 56 38N	6 10W 9
38 10N	36 21E 37	Kildavin 52 40N	6 41W 13	Kilrinnore 54 23N	5 47W 12
33 13N	36 25E 37	Kildellig 52 53N	7 35W 13	Kilrinnore 53 53N	7 58W 12
42 9N	47 55E 28	Kildina, Isle 52 22N	34 0E 27	Kilrinnore 56 16N	4 54W 9
24 0N	24 8E 31	Kildonan 56 56N	6 9W 9	Kilrinnory 55 27N	5 11W 9
40 6N	19 45E 33	Kildonan 54 40N	5 2W 9	Kilrinnory 57 4N	6 22W 10
47 0N	106 0E 35	Kildonan 50 8N	3 52W 10	Kilrinnovee 53 54N	8 37W 12
29 20N	51 12E 30	Kildonary 55 27N	5 6W 9	Kilrinnur K. 57 38N	6 22W 10
41 15N	58 0E 35	Kildonary 54 31N	8 17W 12	Kilrinnur 57 58N	6 33W 10
37 50N	42 33E 26	Kildress 51 30N	8 51W 12	Kilrinnur 57 20N	4 27W 10
49 34N	28 3E 38	Kildrunmy 57 15N	2 54W 10	Kilrinnur 56 1N	4 55W 9
31 49N	35 20E 37	Kildyart 52 40N	9 7W 13	Kilrinnury 52 56N	6 40W 13
39 16N	37 15E 36	Kilfenora 62 50N	9 12W 13	Kilrinnury 53 0N	9 4W 13
41 0N	30 0E 36	Kilfinan 55 50N	5 20W 9	Kilrinnury 51 30N	8 50W 13
38 28N	45 11E 38	Kilfinnan 52 20N	8 25W 13	Kilrinnury 53 52N	7 16W 12
38 36N	15 50E 38	Kilfear 53 53N	8 20W 12	Kilrinnury 56 34N	6 14W 9
37 17N	64 45E 38	Kilgarvall 51 54N	9 26W 13	Kilrinnury 56 21N	5 30W 9
37 9N	62 11E 38	Kilgeffin 53 41N	8 5W 12	Kilrinnury 56 12N	5 11W 9
37 26N	66 3E 38	Kilglass 53 45N	7 57W 12	Kilrinnury 56 12N	5 11W 9
67 6N	31 14E 27	Kilgobbin 52 14N	9 57W 13	Kilrinnury 56 12N	5 11W 9
64 41N	47 0E 27	Kilgride 52 40N	6 13W 13	Kilrinnury 56 12N	5 11W 9
47 26N	47 26E 27	Kilho, El 52 31N	30 50E 43	Kilrinnury 56 12N	5 11W 9
54 45N	63 15E 35	Kilho, El 52 31N	30 50E 43	Kilrinnury 56 12N	5 11W 9
52 30N	66 30E 35	Kilho, El 52 31N	30 50E 43	Kilrinnury 56 12N	5 11W 9
34 25N	48 50E 38	Kilho, El 52 31N	30 50E 43	Kilrinnury 56 12N	5 11W 9
33 12N	50 23E 38	Kilho, El 52 31N	30 50E 43	Kilrinnury 56 12N	5 11W 9
37 0N	68 7E 38	Kilho, El 52 31N	30 50E 43	Kilrinnury 56 12N	5 11W 9

Kingscourt 54 54N	6 37W 12
Kingsdown 51 20N	0 15E 8
King's House 56 37N	4 47W 9
King's Island 40 0E	144 5E 41
King's Isle 12 20N	90 16E 35
King'smill's Group 1 0E	176 0E 1
King's Post 48 26N	71 51W 46
King's River 53 9N	6 31W 13
King's Sound 17 0E	123 30E 41
Kingston 51 50N	2 52W 8
Kingston 51 24N	0 21W 8
Kingston 41 50N	70 30W 47
Kingston-on-Hull 53 45N	0 21W 7
Kingston (Upper Canada) 44 16N	76 33W 46
Kingston (New Brunswick) 45 34N	66 0W 46
Kingston (New York) 41 55N	74 0W 47
Kingston (Tennessee) 35 40N	84 31W 48
Kingston (North Carolina) 35 14N	77 40W 48
Kingston (Jamaica) 17 57N	76 50W 50
Kingstown 53 30N	10 5W 12
Kingstown (S. Vincent's) 13 15N	61 10W 50
Kingstown Harbour 53 10N	6 10W 13
Kingstree 33 30N	79 53W 48
Kingswell 55 41N	4 25W 9
Kingtheon 41 0E	121 0E 35
Kingtheon 30 30N	112 0E 40
Kington 52 14N	3 1W 8
Kingtong 24 30N	101 18E 40
Kinkuisie 57 6N	4 6W 10
Kingyuen 24 24N	108 35E 40
King William's C. 6 15E	147 47E 41
King William's Land 69 0N	99 30W 45
King William's, Th. 52 12N	9 15W 13
Kingwood (Virginia) 39 25N	79 50W 47
Kinien 45 30N	24 18E 23
Kini-Balou Lake 5 42N	117 0E 40
Kinira Bay 56 51N	5 54W 9
Kintuly 53 6N	7 43W 13
Kinkel Castle 56 19N	2 45W 9
Kinla 41 50N	34 10E 36
Kinloch 56 41N	4 54W 9
Kinloch 56 35N	3 21W 9
Kinloch 57 37N	5 30W 10
Kinloch 56 18N	3 10W 9
Kinloch 57 3N	6 17W 10
Kinloch Hamoch 56 41N	4 13W 9
Kinloss 57 38N	3 29W 10
Kinlough 54 27N	8 18W 12
Kinnien 30 54N	112 30E 40
Kinnundy 57 14N	2 14W 10
Kinnairag 55 49N	5 28W 9
Kinnaird's Head 57 41N	2 1W 14
Kinnebar 56 46N	2 26W 9
Kinnethmont 57 21N	2 47W 10
Kinnegad 53 27N	7 3W 12
Kinnell 56 38N	2 36W 9
Kinnettes 56 37N	2 53W 9
Kinoogonisee L. 48 35N	82 53W 46
Kinoul 56 24N	3 23W 9
Kinrara 57 9N	3 52W 10
Kinross 56 11N	3 24W 9
Kinross, County 56 12N	3 25W 9
Kinrossie 56 20N	3 19W 9
Kinsale 51 42N	8 31W 13
Kinsale Harbour 51 41N	8 29W 13
Kinsale, Old Head of 51 36N	8 29W 13
Kinsaleys Lake 29 55N	82 14W 48
Kintail 57 15N	5 23W 10
Kintcheu 39 0E	118 33E 40
Kintchoo 22 3N	109 10E 35
Kinten 55 24N	21 15E 24
Kintillo 56 20N	9 23W 9
Kintore 57 15N	2 22W 10
Kintra 55 41N	6 18W 9
Kintra 56 12N	5 31W 9
Kinyara 53 6N	8 53W 13
Kinzig 48 22N	8 0E 22
Kiobing 54 54N	10 25E 25
Kiobstedt 57 33N	9 57E 25
Kioge 55 20N	12 8E 25
Kioge Bay 55 30N	12 2E 25
Kiolumbe Lake 69 33N	30 20E 27
Klomer 39 27N	26 50E 36
Klorup 55 35N	10 20E 25
Klppen 56 6N	4 8W 9
Kippure Mountain 53 11N	6 20W 13
Kir Shehr 39 6N	34 14E 36
Kiraly 47 20N	17 55E 23

Kirzoz 46 50N 7 13W 17  
Kisamos 35 31N 23 41E 33  
Kisafud 48 15N 23 1E 23  
Kishan 29 6N 66 1E 38  
Kishangur 26 36N 74 60E 30  
Kishgin 38 26N 30 13W 36  
Kishlak 35 16N 52 25E 38  
Kishlak 31 12N 52 2E 31  
Kishlak 74 22N 63 28E 31  
Kishme 20 56N 56 19E 38  
Kishmabad 38 39N 63 31E 38  
Kishman 37 50N 62 3E 38  
Kishon, River 32 51N 35 6E 37  
Kishit Bund 31 49N 40 57E 38  
Kishitwar 33 17N 75 54E 38  
Kishwaka, River 42 16N 80 3W 47  
Kiska, Isle 52 20N 177 50E 35  
Kiskene 52 11N 9 9W 13  
Kiskenus 41 25N 32 24E 36  
Kisna, Isle 26 50N 56 0E 38  
Kisner, Isle 8 10E 127 3E 40  
Kisnoo Mount 39 47N 22 40E 33  
Kisnoh, River 15 50N 81 0E 30  
Kistand 70 25N 25 9E 26  
Kistajervio 76 6N 20 15E 27  
Kistries 36 53N 22 11E 34  
Kittan, Isle 11 25N 73 25E 39  
Kittanning 40 50N 79 34W 47  
Kittlu 47 31N 24 56E 27  
Kittoor 15 40N 74 50E 39  
Kittuyogher 54 21N 8 3W 12  
Kizikauuma River 24 0E 24 25E 44  
Kizika 48 30N 32 44E 27  
Kizuko 57 55N 26 9E 27  
Kizulu, Isle 32 40N 131 0E 35  
Klutchoofoof 29 15N 110 0E 35  
Kliagagach, G. of 39 50N 49 5E 38  
Klizi Innal, R. 41 37N 35 58E 36  
Klizi Ozen, R. 37 8N 47 41E 36  
Klizingen 49 42N 10 7E 22  
Klizlar 43 51N 47 0E 28  
Klizman, Cape 36 6N 33 4E 36  
Klizvisk 52 31N 58 41E 28  
Klizze-chak-chak 40 45N 42 47E 36  
Kliab 51 45N 4 28E 18  
Kliab Bay 1 30E 105 42E 40  
Kliakring 55 43N 10 0E 25  
Kliam Hasan 47 15N 13 6E 23  
Klianyecz 46 7N 15 48E 23  
Kliarentza 37 57N 21 11E 34  
Kliarentza C. 37 57N 21 10E 34  
Klias 46 49N 8 39E 17  
Kliattau 49 24N 13 18E 23  
Kliaus 47 53N 14 11E 23  
Kliausen 46 38N 11 35E 23  
Klien 50 27N 8 35E 22  
Klein Drienen 52 16N 6 51E 18  
Kleine Keet 52 55N 4 43E 18  
Kleisevatz 44 43N 21 22E 33  
Kliementi 37 4N 22 33E 34  
Klienak 44 50N 19 43E 23  
Klienovka 57 43N 54 14E 27  
Kliptow 53 20N 13 54E 24  
Klieslau 53 17N 20 18E 24  
Kliennoe 52 14N 39 14E 28  
Klihanza, River 56 65E 42 50E 27  
Klimiekiek C 40 18N 26 13E 33  
Klimovitchvi 53 36N 32 0E 28  
Klin 56 20N 36 43E 27  
Klinkrade 53 44N 10 31E 25  
Klinovo 55 11N 29 20E 27  
Klinte 37 26N 18 17E 26  
Klinte 55 56N 11 35E 25  
Klip 31 6E 20 28E 44  
Klip Kr. 29 15E 22 41E 44  
Klippendrif 34 8E 24 36E 44  
Kliela 40 42N 23 13E 33  
Klisaura 37 13N 21 55E 34  
Klisura 40 23N 20 10E 33  
Klisura Golobatz 42 37N 22 10E 33  
Kliueh 44 33E 16 41E 33  
Klockowkrug 53 26N 12 47E 21  
Kloknen 54 54N 22 24E 24  
Klokov C. 72 20N 56 0E 35  
Klomo 39 26N 20 2E 34  
Klooster Zandt 51 21N 4 1E 18  
Klopanki 51 44N 33 0E 28  
Kloppenburg 52 51N 8 4E 21  
Kloswow 54 26N 18 16E 24  
Klosters 46 52N 9 52E 17  
Kloten 47 27N 8 34E 17  
Klondert 51 38N 4 29E 18  
Klutz 53 57N 11 16E 21  
Knapdale 56 57E 5 34W 9  
Knapstrip 55 40N 11 32E 25  
Knarborough 54 11N 0 42W 7

Koena 13 35N 6 45W 42  
Koel-yang 26 40N 106 55W 40  
+ Koeltelou 26 30N 107 30E 40  
Koeverden 52 40N 6 44E 18  
Ko Chang 11 40N 102 42E 40  
Kof 37 30N 130 55E 35  
Kof-fangan 10 15N 99 47E 40  
Kogelbeen 28 35E 24 2E 44  
Kogha, River 32 13E 20 30E 44  
Koh Dud 10 15N 104 10E 35  
Kohoe-tun 38 57N 67 30E 38  
+ Kohistan 28 20N 60 20E 40  
Kohkaltal 11 25N 99 35E 38  
Kohlalassara 34 51N 46 45E 38  
Kohlberg 49 34N 11 60W 22  
Kohoa 10 30N 106 30E 35  
Kohow 28 6N 67 23E 38  
Kohuk 27 44N 62 5E 38  
Kohun 29 12N 55 55E 38  
Koi-Sanjak 35 57N 44 33E 36  
Koidany 55 20N 23 55E 27  
Koinijak 50 40N 36 17E 28  
Koirs 26 30N 38 6E 38  
Kokan 22 57N 32 39E 43  
Kokavi 37 16N 21 49E 34  
Kokelay 9 55N 91 5E 39  
Kokhanovo 44 25N 29 59E 28  
Kokling 20 35N 100 45E 40  
Kokla Platea 39 11N 23 18E 34  
Koklak 29 48N 61 37E 38  
Kokon 59 22N 31 25E 27  
Kokrah 8 35N 101 0E 40  
Kokret 17 26N 19 50W 40  
Kola 48 52N 32 48E 27  
Kolah 36 30N 6 30E 44  
Kolah 38 30N 29 11E 36  
Kolapoort 16 40N 74 17E 39  
Kolari 44 41N 18 0E 33  
Kolberg Bay 54 24N 10 45E 25  
Kolby 55 40N 10 3E 25  
Kolding 55 30N 0 21E 25  
Koldozero Lake 62 22N 36 45E 27  
Koleah and Sidi Feruoh 36 40N 2 43E 44  
Koleed 46 31N 18 31E 23  
Kolgarn, Mount 54 54N 58 52E 27  
Kolgouev Isle 49 6N 49 10E 27  
Kolahm 53 11N 6 46E 18  
Kollazin 57 2N 37 38E 27  
Kollm Iougan 45 25N 72 20E 26  
Kollma, River 68 40N 162 0E 35  
Kollmakol, North 68 35N 161 0E 35  
Kollmakol, South 67 0N 158 35E 35  
Kollmakol, Verko 65 0N 153 30E 35  
Kolln 50 0N 15 11E 23  
Kollnd Sound 56 24N 10 42E 25  
Kolkengen 52 9N 4 56E 18  
Kolkli 51 16N 24 43E 28  
Kolliditch 43 49N 10 34E 33  
Kollum 53 17N 6 8E 18  
Kolo 52 10N 18 40E 28  
Kolodez 49 28N 45 59E 28  
Kologriv 58 40N 44 39E 27  
Kokolyna 36 49N 22 42E 34  
Kolokythia 36 36N 22 26E 34  
Kolokythi Gulf of 36 35N 22 40E 34  
Kololima Sound 40 33N 28 32E 36  
Kolomea 48 29N 25 7E 23  
Kolomenak 59 57N 36 13E 27  
Kolonna 55 2N 39 24E 27  
Kolomsk 61 25N 53 30E 27  
Kolotskol 55 34N 35 25E 27  
Kolouri Isle 37 57N 23 26E 34  
Kolpithila 44 16N 46 27E 28  
Kolva, River 60 16N 56 16E 27  
Kolzui, Mount 28 29N 32 48E 43  
Komanova 41 58N 22 2E 33  
Komanova 57 20N 55 28E 27  
Komatougolou 35 23N 34 15E 36  
Komos, Tot 45 55N 20 44E 23  
Komos, Tot 46 24N 20 48E 23  
Komogovina 45 20N 16 22E 23  
Komorn 47 47N 18 7E 23  
Komsberg 32 32N 21 26E 44  
Konak River 43 19N 26 13E 33  
Konanga 39 0N 34 29E 36  
Konar Tukhta 29 24N 51 1E 38  
Konchenbroda 51 5N 13 36E 21  
Kond 18 10N 44 45E 35  
Kondo Mount 37 4N 21 46E 34  
Konello, Cape 37 10N 21 36E 34  
Konetgorak 62 51N 43 49E 27  
Konetaka 59 35N 35 38E 27  
Kong 10 58N 2 5W 42  
Kong 10 55N 103 15E 40  
Kong, Mountains 9 0N 3 0W 42

Konrun River 32 40N 71 11E 31  
Kooruk 35 17N 62 40E 38  
Koorunabad 33 44N 40 35E 38  
Koolik 35 26N 62 40E 38  
Koohtoooh 36 56N 64 46E 38  
Kookak 38 47N 64 4E 38  
Koot Innara 39 8N 40 15E 30  
Kootelloo 26 45N 111 35E 35  
Kootnam 30 42N 64 32E 38  
Kopantkevitch 46 58N 54 40E 35  
Kopchik 53 18N 28 26E 27  
Kopeez 46 0N 25 7E 23  
Kopil 45 25N 38 7E 10  
Koping 52 25N 16 2E 26  
Kopotzanl 44 17N 26 7E 33  
Koppelen 47 7N 7 37E 17  
Kopelinta 40 11N 16 02E 23  
Kopill 41 45N 21 48E 23  
Kopirno 44 8N 19 2E 37  
Kopiongakoe 04 0N 46 48E 27  
Kopyezaynee 49 4N 26 3E 23  
Kopyl 45 12N 37 55E 28  
Kopyys 54 19N 30 21E 28  
Kopytova 00 54N 47 0E 37  
Kor Area 33 31N 35 51E 37  
Kora 60 48N 34 12E 27  
Koraka, Cape 31 6N 26 37E 36  
Koraka, Cape 37 25N 23 3E 34  
Korana, River 45 31N 15 36E 23  
Kornnas 28 40E 26 0E 44  
Kornana 26 45E 20 25E 44  
Koras 46 38E 19 20E 23  
Korat 16 12N 102 10E 35  
Korburg 54 28N 0 25E 25  
+ Kordofan 13 45N 30 38E 42  
Koree River 23 32N 68 30E 39  
Koreno 37 20N 27 45E 36  
Korenica 44 39N 15 50E 23  
Korghos 30 27N 34 9E 36  
Korghna 57 50N 93 0E 35  
Kordja 40 40N 20 44E 33  
Kordta 53 30N 17 51E 24  
Korkuk 32 3N 47 27E 38  
Kornond 47 1E 16 37E 23  
Kornuidsh 28 28N 51 25E 38  
Korna 31 3N 47 5E 36  
Korneer 51 14N 10 37E 21  
Kornenberg 48 20N 16 20E 23  
Koro 49 0N 23 30E 23  
Korod 46 51N 23 25E 23  
Korolevitz 51 38N 33 32E 28  
Koron 36 46E 22 0E 24  
Koron, Gulf of 36 50N 22 4E 34  
Korop 63 36N 39 31E 27  
Koros 47 33N 23 29E 23  
Koros, River 46 45N 20 12E 23  
Koros, Pehes, R. 46 45N 21 8E 23  
Koros, Fekete, R. 46 45N 21 8E 23  
Koros, Sebes, R. 46 54N 20 58E 23  
Korostellovo 51 49N 42 24E 28  
Korotalak 50 56N 39 20E 23  
Korou 7 2E 24 9E 44  
Korsberga 57 15N 15 8E 26  
Kors Flord 60 10N 5 12E 26  
Korsnas 62 46N 21 2E 27  
Korant 30 47N 43 53E 36  
Korsvig 62 40N 6 5E 26  
Kortelieva 26 43N 36 50E 27  
Korti 23 7N 32 42E 43  
Korumabad 33 32N 47 45E 38  
Korumles 34 21N 22 58E 34  
Korva 61 4N 29 1E 27  
Kosa Mansour 37 40N 37 57E 36  
Kosannul 9 58N 100 5E 40  
Koselabad 29 55N 55 31E 38  
Koselak 52 27N 28 35E 28  
Koshaub 32 15N 72 30E 30  
Kosia 45 17N 24 19E 33  
Koslar 37 27N 71 41E 38  
Koslnak 59 53N 54 50E 27  
Koskivare 66 39N 21 8E 26  
Kosliaka 43 24N 27 40E 33  
Kosmari 40 10N 19 49E 33  
Kosogol, Lake 50 50N 101 20E 35  
Koszenlee 51 37N 21 27E 28  
+ Kosreecze 46 52N 25 30E 23  
Kostalnica 45 16N 16 33E 23  
Kostanitz 42 7N 24 5E 33  
Kostanitz 45 14N 16 34E 33  
Kostal 45 31N 14 56E 23  
Kostent 52 5N 16 40E 24  
Kostendill 43 2N 22 0E 33  
Kosternitz 54 11N 16 27E 24  
Kostin Ilay 7 15N 52 30E 35  
Kostova 00 18N 44 42E 27

Kour, River 30 13N 48 48E 31  
+ Koura 32 30N 35 35E 38  
Koura, Isle 39 16N 41 33E 33  
Koureh 41 48N 33 41E 21  
Kourilovska 00 22N 41 46E 46  
Kourlnok 55 15N 49 48E 46  
Kourmeh 55 35E 50 22N 41  
Kourochikina 46 12N 47 41E 36  
Koursk 51 41N 36 30E 34  
+ Koursk 51 11N 36 30E 34  
Kousar 33 35N 34 31E 38  
Koumano 05 48N 21 21E 31  
Koualik-Zerd 30 48E 52 57E 37  
Kousak 26 62N 57 37E 33  
Kousak, or Zand River 29 40E 17 37E 33  
Kouted 56 32N 9 43E 43  
Koutas 42 10E 43 43E 43  
Koutoum 53 26E 50 31E 41  
Koutno, Lake 46 0E 31 31E 41  
Kouvachl 55 10N 58 58E 37  
Kouzintchl 51 42N 37 37E 37  
Kouzonen 66 17E 28 28E 37  
Kouznetak 54 5E 67 67E 37  
Kouznetak 53 5E 46 46E 37  
Kovaja 41 12N 19 11E 31  
Kovash 34 12E 31 11E 31  
Kovadozero, Iaku 66 58N 31 31E 31  
Kovero 62 32E 31 31E 31  
Koverstan 27 24N 53 53E 31  
Kovno 54 25E 25 25E 31  
Kovran 57 45E 50 50E 31  
Kovrov 56 17N 41 41E 31  
Kow 36 11E 36 11E 31  
Kowlewo 53 10N 73 73E 31  
+ Kowar 22 0E 73 73E 31  
Kowit 9 47N 9 47N 31  
Kowtown Ford 29 13E 24 24E 31  
Kozaruk 44 56E 10 10E 31  
Kozelsk 50 31N 31 31E 31  
Kozelsk 54 5E 54 5E 31  
Kozlinsk 52 40E 54 54E 31  
Kozly 52 54N 54 54N 31  
Kozulin 51 52N 17 17E 31  
Kozmodeniansk 56 22E 46 46E 31  
Kozuk 31 31E 31 31E 31  
Krabar 34 50N 10 10E 31  
Krabendyck 51 25N 4 4E 31  
Krabia 38 39E 38 39E 31  
Kracar 28 45N 28 45N 31  
Krah 10 12E 99 99E 31  
Krai Kop Kr. 30 39E 14 14E 31  
Krainburgh 46 16E 14 14E 31  
Krajova 44 19N 23 23E 31  
Krajaova 46 37E 21 21E 31  
Kramers, Pn. 28 7E 21 21E 31  
Kranichfeld 50 50N 11 11E 31  
Kranichfeld 50 55N 11 11E 31  
Kranco 37 20E 21 21E 31  
Kranowitz 49 50N 18 18E 31  
Kran Sleich 38 38E 38 38E 31  
Krapiva 53 55N 13 13E 31  
Krapiva 46 11N 13 13E 31  
Krasnobersk 61 30N 43 43E 31  
Krasnoborska 64 31N 53 53E 31  
Krasnogorsk 51 34N 54 54E 31  
Krasnol 54 35N 54 35N 31  
Krasnoliar 52 10N 43 43E 31  
Krasnoliar 55 35E 49 49E 31  
Krasnoliar 57 57N 36 36E 31  
Krasnosamarak 52 51N 54 51N 31  
Krasnoslav 51 31E 43 43E 31  
Krasnoslobolok 54 25N 43 43E 31  
Krasnoufinsk 56 34N 5 4E 31  
Krasnoye Kopani 46 0N 4 4E 31  
Krativo 42 48N 49 25N 31  
Krauthelm 49 25N 49 25N 31  
Krawang 6 20E 10 20E 31  
Krazna 45 12E 2 2E 31  
Kregojevatz 43 44N 43 44N 31  
Kreig, River 49 14N 49 14N 31  
Kreit, El 31 0E 31 0E 31  
Krekollen 54 9N 2 2E 31  
Kremenetz 50 8N 2 2E 31  
Kremenetz 49 24N 49 24N 31  
Kremenetz 49 5N 49 5N 31  
Kremlich, Cape 56 32N 56 32N 31  
Kreplitz 54 56N 54 56N 31  
Kreslav 55 52E 55 52E 31  
Kresta 44 50N 44 50N 31  
Krestovski Isles 73 10E 73 10E 31  
Krestz 58 11E 58 11E 31  
Kretchetova 60 55N 60 55N 31  
Kreutzberg 50 50N 50 50N 31

30	Kour, River	30 13N	48 40E	28	Kukenz	53 54.	10 56E	25	Lachlan, K.	56 7N	5 16W	9
30	+ Koura	32 30N	35 49E	37	Kukulovar	40 16N	24 7E	23	Lachlan River	34 18S	143 10W	41
30	Koura, Isle	30 16N	49 26E	30	Kula	41 20N	19 34E	33	Lachlan, Strath	56 8N	5 8W	9
30	Kourlanovska	41 48N	33 54E	36	Kula	43 51N	22 34E	33	Laek	54 33N	7 35W	12
30	Kourlovka	50 22N	41 30E	27	Kuluh	41 35N	42 34E	36	Lacknell	57 52N	5 51W	10
30	Kourlnak	52 8N	40 40E	28	Kulbach	40 30N	11 11E	22	Lacko	49 32N	20 27E	23
30	Kourmeh	58 19N	48 30E	27	Kulbut	39 46N	57 3E	30	Lacoens	14 30E	41 25W	54
35	Kouroukh	55 95N	46 17E	27	Kuleha	30 45N	62 37E	30	Lacoonsawan	16 32N	100 30E	40
35	Kouroukhina	46 12N	47 28E	28	Kulebo	55 30N	11 16E	25	Lacotal	19 5N	160 52E	40
35	Kours	51 41N	36 27E	28	Kulce	23 3N	94 18E	40	Lacosta	30 27N	37 43W	48
35	+ Koursk	51 18N	36 3E	28	Kuleh-hisar	40 9N	38 1E	30	Lacovla	19 0N	77 48W	50
35	Kousari	33 35N	30 34E	37	Kulei	41 32N	26 49E	33	Ladanarka	01 35N	135 0E	35
27	Kousano	65 48N	29 2E	27	Kullkow	50 0N	24 13E	23	Ladbergen	52 8N	7 42E	21
20	Koushik-Zerd	30 48E	62 21E	38	Kulkour Isles	6 30E	117 10E	40	Laddan	55 14N	7 44W	12
16	Kousrak	26 52N	57 4E	38	Kulnar	44 32N	20 55E	33	Ladebro	57 40N	18 47E	20
24	Kousek, or Zand	29 40E	17 5E	44	Kullum	18 20N	70 23E	39	Ladeinole Pole	60 30N	33 35E	27
17	Kouted	56 32N	9 55E	25	Kulin	47 10N	8 8E	17	Ladelund	54 52N	9 2E	25
23	Koutals	42 10E	42 50E	28	Kulpa, River	45 32N	16 24E	23	Ladik	38 10N	29 18E	31
33	Koutouni	53 20N	53 45E	28	Kultugan	20 27N	62 10E	38	Ladik	30 10N	32 31E	36
33	Koutou, Lake	46 8N	31 0E	27	Kulung	27 28N	62 34E	38	Ladjarik	45 2N	19 33E	23
27	Kouvaeh	55 10N	58 55E	27	Kulyaput	30 15N	61 57E	30	Ladoga, Lake	60 46N	32 18E	27
27	Kouzintehi	51 42N	28 46E	20	Kunelsbach	60 8N	10 30E	22	Ladoga	60 1N	32 17E	27
28	Kouzomen	60 17N	37 0E	27	Kuneljonk	49 43N	42 34E	28	Ladon, River	37 40N	21 50E	34
28	Kouznetsk	54 5N	67 25E	35	Kunmier	53 22N	11 24E	21	Ladrone Isles	22 5N	113 26E	40
27	Kouznetzk	53 5N	46 32E	28	Kunnoonda	20 5N	84 52E	29	Ladrone, or Ma-			
37	Kovaj	41 12N	19 32E	33	Kun	30 36N	103 30E	40	rian Islands	17 0N	146 30E	35
36	Kovash	43 23N	19 17E	33	Kunatnasal	35 30N	45 20E	30	Lady Isle	55 32N	4 42W	9
36	Kovodzero, Lake	60 50N	31 20E	27	Kunashire, Iso	44 20N	140 0E	35	Lady Lake	52 10N	6 23W	13
54	Kovero	62 32N	30 33E	27	Kunavayr	41 40E	78 40E	39	Ladykirk	58 46N	9 57W	10
34	Koverstan	27 24N	65 20E	38	Kundjeh	38 57N	40 34E	38	Ladyswell	53 7N	0 24W	13
44	Kovno	54 52N	23 55E	27	Kuneati	44 13N	27 3E	33	Laerce	20 33N	69 30E	38
44	Kovran	57 45N	58 40E	35	Kungwar	34 38N	47 30E	39	Laerskov	55 32N	9 18E	25
23	Kovroy	56 17N	41 5E	27	Kungwoon	25 20N	50 15E	30	Lafayette	52 12N	10 16E	21
35	Kow	36 11N	53 31E	38	Kunich	45 13N	15 20E	21	Lafferde	52 12N	12 53E	26
25	Kowidewo	53 10N	18 53E	24	Kunjookoohu	37 17N	61 44E	30	Lagan, River	56 33N	12 53E	26
42	+ Kowar	22 0E	73 0E	39	Kunharac	20 2N	86 20E	18	Lagan, River	54 30N	5 56W	12
39	Kowli	9 47N	9 10W	42	Kunhyngore Isle	52 5N	6 33W	13	Lagartos	21 33N	69 4W	49
36	Kowlovn Ford	29 13E	24 10E	44	Kunynbeg Isle	52 2N	6 36W	13	Lagartos River	21 35N	30 1W	49
23	Kozartzt	44 56N	16 56E	33	Kunpolung	47 35N	25 25E	23	Lagavulne K.	55 40E	6 8W	9
36	Kozelsk	50 51N	31 3E	28	Kunzelau	49 15N	9 44E	22	Lage	52 29N	6 56E	21
35	Kuzelsk	54 3N	35 41E	28	Kuolvenskol, S.	51 25E	82 40E	35	Lage	53 52N	12 24E	21
33	Kuzlnsk	52 40N	54 52E	20	Kuopio	62 55E	27 30E	27	Lage Mierde	51 25E	5 9E	14
24	Kozlov	52 54N	40 31E	20	+ Kuoplo	62 53N	29 7E	27	Lages	27 36E	51 1W	54
31	Kozni	55 10N	39 51E	27	Kuppenheini	48 40N	8 13E	23	Lages	0 19E	43 50W	54
22	Kozniin	51 52N	17 33E	24	Kupressi	41 56E	20 38E	33	Laggan	55 44N	6 19W	9
38	Kozmodentiansk	56 5N	46 44E	27	Kuprikieul	39 56N	41 50E	36	Laggan K.	57 1N	4 16W	10
36	Kozmodentiansk	58 22N	54 54E	27	Kupris	44 3E	17 11E	33	Laggan, Loch	56 60N	4 30W	9
21	Koznik	31 33N	67 0E	38	Kur, River	39 15N	8 52E	38	Lagly	54 37N	8 7W	12
23	Krabar	34 50N	10 41E	44	Kurachee	24 52N	67 15E	38	Lagin, Cape	41 10N	19 22E	33
23	Krabendyyk	51 25E	4 6E	18	Kuran	53 58N	10 42E	25	Laginalholly	56 33N	3 37W	9
23	Krabla	38 35N	22 30E	34	Kurattappa	39 45E	65 15E	30	Lagishin	52 25N	25 51E	26
28	Kracar	28 45N	40 15E	35	Kureh	49 6N	29 40E	36	Lagui, River	41 1N	13 57E	31
34	Krah	10 12E	99 0E	40	Kurehumil	43 3E	21 20E	33	Lagniere	45 64N	5 20E	16
34	Krai Kop Kr.	30 33E	24 5E	44	Kurgau	41 55N	60 35E	35	Lagny	40 51N	2 43E	15
27	Krainburgli	46 16E	14 22E	23	Kurgan-tippa	37 49E	69 53E	30	Lagoaca	41 21N	6 33W	30
23	Krajova	44 19N	23 47E	33	Kurgono	21 40E	75 37E	39	Lagos	37 10N	0 30W	30
23	Krajova, Pn.	26 7N	21 50E	23	Kurle Islands	47 0E	151 0E	35	Lagos	41 2N	25 5E	33
23	Kraners, Pn.	28 28 E	24 20E	44	Kurin, Mount	37 30E	35 35E	36	Lagos, Gulf of	40 50N	25 4E	33
23	Kranichfeld	50 50N	11 14E	22	Kurmoel	15 47N	78 0E	39	Lagosta, Iso	42 40E	10 53E	23
23	Kranichfeld	50 53N	1 9E	21	Kurra	39 15N	44 32E	36	Lagudia Isles	39 27N	15 16E	24
28	Krano	37 20E	22 6E	34	Kurrah	29 50E	54 15E	38	Lagudias Cape	34 5E	20 4E	44
23	Kranowitz	49 58E	18 0E	24	Kuravara	60 0E	20 37E	36	Laguna, La	5 4E	75 40W	52
44	Kran Shehr	30 8N	34 14E	36	Kurshaine	25 36E	27 10E	44	Lagunas, Las, or			
26	Krapivia	53 55E	36 56E	28	Kurshoo	39 50E	65 51E	39	The Lakes	17 45E	60 50W	52
26	Krapna	46 11N	15 53E	23	Kurth	47 55E	18 25E	23	Lagunas, P. de las	31 56E	69 43W	53
27	Krasoborsk	61 30N	45 51E	27	Kuruk	47 10E	20 23E	33	Lagunilla	29 16N	39 59W	49
26	Krasoborska	64 51N	52 50E	27	Kurudero	42 1E	27 50E	33	Lagunilla	10 50E	69 33E	53
26	Krasogorsk	51 34N	56 14E	28	Kuruk	39 1N	71 10E	38	Lagunilla	37 8N	50 5E	38
27	Krasol	54 35N	31 23E	27	Kurz	34 6N	46 56E	38	Lahujan	37 8N	15 36E	24
43	Krasoliar	52 10N	43 23E	20	Kurzolari Isles	30 22N	21 3E	34	Lahn, River	51 1N	7 36E	22
38	Krasolarsk	55 35N	52 22E	35	Kushkan	30 52E	56 22E	30	Lahn, River	50 21N	7 36E	22
34	Krasoi Kholim	57 57N	36 55E	27	Kushnora	20 25N	69 47E	39	Laholm	56 30N	12 50E	26
27	Krasosamarsk	52 51N	50 58E	26	Kusanait	47 5E	8 26E	17	Lahore	31 35N	74 10E	39
36	Krasoslov	51 3E	23 11E	28	Kusanik	43 8N	20 50E	33	Lahur	40 19N	7 55E	22
40	Krasoslobolsk	54 25N	43 33E	28	Kussel	49 33N	7 25E	22	Lahur	25 55N	50 25E	35
38	Krasosulinsk	56 34N	57 43E	27	Kussen	54 43E	22 10E	24	Lahyane, W. el	29 60N	34 4E	43
28	Krasyme Kopani	46 0N	44 33E	28	Kussery	11 30N	16 50E	42	Laihev	55 23N	49 40E	27
30	Kratovo	42 48N	21 27E	33	Kussurd	27 50N	61 53E	39	Laiig Bay	56 57N	6 11W	9
33	Krauthelm	49 25E	9 30E	22	Kustarkund	26 10E	60 50E	30	Laignes	47 50E	4 23E	15
38	Krawang	6 20E	107 22E	40	Kustala	67 43E	25 46E	27	Lainau	38 46E	73 30W	53
27	Krazna	45 12E	23 35E	33	Kustendjil	44 13E	28 45E	33	Laino, River	67 30E	22 46E	26
26	Krejojevatz	43 44N	20 54E	33	Kustriin	52 44N	14 41E	24	Lairg	58 2N	4 25W	10
33	Kreig, River	49 14N	8 22E	22	Kusaait	47 19E	8 35E	17	Lairg Imi	58 4N	4 25W	10
33	Kreit, El	31 0N	29 48E	43	Kutalah	39 24N	30 16E	36	Lajella	30 57N	15 23E	32
35	Krekollen	54 9N	20 43E	24	Kutehuk				Laka, River	50 41N	21 50E	23
28	Kremenetz	50 8N	25 48E	28	Tehekmedjo	40 59N	28 50E	33	Lakneneda	16 40N	21 50E	34
23	Kremenetz	49 24N	43 30E	28	Kutlan	51 43E	16 3E	24	Lakua	37 20N	20 8E	36
23	Kremenchoug	49 5N	33 29E	28	Kutlube	45 17E	27 34E	33	Lakkat	26 7N	68 34E	30
33	Kremithi, Cape	36 42E	23 5E	34	Kutno	52 14N	19 20E	20	Lakkouk	34 10N	35 50E	37
33	Krepilitz	54 36N	13 18E	24	Kutonglan	36 46E	70 20E	30	Lakost	45 51E	26 10E	23
23	Kreslavl	55 52N	27 3E	27	Kutsani	45 15N	17 16E	25	Lalacua	41 25N	1 27E	20
24	Krestin	44 50N	44 1E	28	Kutning	25 40E	103 37E	40	Laland, Isle	54 41N	11 32E	25
33	Krestovski Isles	73 10N	86 0E	35	Kutnaek	20 26E	85 52E	39	Lalita Patuu	27 37E	85 15E	39
24	Krestzi	58 11N	32 26E	22	Kutphari	36 41N	22 21E	34	Lalla	37 45N	21 48E	34
35	Kretchetova	60 55N	30 30E	27	Knty	46 15E	25 17E	23	Lalla Mount	37 40N	21 49E	34
27	Kreutzberg	60 59N	18 15E	24	Kutzocheero	39 33N	22 14E	33	Lalong	26 0N	92 50E	40

30	Kour, River	30 13N	48 40E	28	Kukenz	53 54.	10 56E	25	Lachlan, K.	56 7N	5 16W	9
30	+ Koura	32 30N	35 49E	37	Kukulovar	40 16N	24 7E	23	Lachlan River	34 18S	143 10W	41
30	Koura, Isle	30 16N	49 26E	30	Kula	41 20N	19 34E	33	Lachlan, Strath	56 8N	5 8W	9
30	Kourlanovska	41 48N	33 54E	36	Kula	43 51N	22 34E	33	Laek	54 33N	7 35W	12
30	Kourlovka	50 22N	41 30E	27	Kuluh	41 35N	42 34E	36	Lacknell	57 52N	5 51W	10
30	Kourlnak	52 8N	40 40E	28	Kulbach	40 30N	11 11E	22	Lacko	49 32N	20 27E	23
30	Kourmeh	58 19N	48 30E									



NAME.	LAT.	LONG.	No. of Map.	NAME.	LAT.	LONG.	No. of Map.	NAME.	LAT.	LONG.	No. of Map.	NAME.	LAT.	LONG.	No. of Map.
Lalost	30 3N	21 54E	34	Larbert	56 2N	3 50W	0	Lebinjeri	54 7N	40 50E	27	Leon			
Lalok	30 30N	47 30E	27	Lardoz	30 50N	7 22W	30	Lebriga, River	8 10N	73 52E	52	Leon			
Lamal	10 10E	51 20W	54	Laredo	43 24N	3 21W	30	Lebrilla	36 57N	5 50E	30	Leon			
Lamalanga	0 22E	64 34W	52	Lares	12 50E	71 7W	52	Lebrilla	37 52N	1 27W	29	Leon			
Lamas	21 17E	68 50W	53	Lareto	46 51N	9 51E	17	Lebrun	5 24N	114 50E	40	Leon			
Lamas	6 37E	76 30W	52	Larga, P.	9 40N	110 20E	40	Lebus	52 25N	14 25E	24	Leon			
Lamay	32 20N	120 26E	40	Largentièro	54 32N	4 16E	16	Lecco	40 22N	10 11E	32	Leon			
Lamay	36 15N	2 27E	16	Largo	50 13N	2 55W	9	Lecco	43 9N	11 10E	31	Leon			
Lamb Head	51 44N	10 10W	13	Lari	55 49N	4 50W	9	Lecco	45 52N	9 24E	31	Leon			
Lambach	40 5N	13 53E	23	Lari	14 25N	15 50E	42	Lechl, River	40 43N	10 55E	22	Leon			
Lamballe	30 20N	2 31W	15	Lari	43 30N	10 32E	31	Lechlenn	37 50N	21 16E	34	Leon			
Lambay Isle	53 29N	6 3W	12	Larino	41 49N	14 50E	31	Lechtrup	52 20N	7 45E	21	Leon			
Lambeg	54 31N	6 3W	12	Larissa	39 30N	22 31E	33	Leck, River	51 53N	5 51E	9	Leon			
Lamberhurst	51 5N	0 23E	8	Laristal	27 20N	54 10E	30	Leckan, P.	56 9N	5 12W	9	Leon			
Lamber Schagen	52 45N	5 0E	18	Larkhall	53 44N	3 50W	9	Lecknabun	56 10N	5 6W	9	Leon			
Lamberton	55 40N	2 3W	9	Larkham	27 20N	60 10E	39	Leckpatrick	54 53N	7 26W	12	Leon			
Lambert's Cove	32 2E	18 16E	44	Larkhoun	27 24N	60 10E	30	Leecos, River	13 6E	61 10W	52	Leon			
Lambrein	46 41N	9 7E	17	Larling	52 30N	0 53E	8	Leecoure	43 55N	0 37E	16	Leon			
Lambro	30 40N	21 46E	34	Larne	54 51N	5 50W	12	Leecumberis	42 50N	1 23W	29	Leon			
Lamigo	41 13N	7 42E	30	Larne, Lake	54 41N	5 48W	12	Leedana	51 42N	1 50W	29	Leon			
Lamino, Gulf of	53 46N	11 34E	25	Larunica	54 56N	33 36E	36	Leedbury	52 2E	2 25W	10	Leon			
Lamington	55 34N	3 37W	9	Laron	43 7N	6 47W	30	Leedema	41 17N	6 1W	30	Leon			
La Mira Isle	20 50N	165 0E	41	Larouk	33 3N	35 43E	37	Leedial	3 13E	156 32E	40	Leon			
Lamitz, Kirchen	50 8N	11 56E	22	Laroumo	42 22N	7 22W	30	Leedigan	43 30N	4 5E	16	Leon			
Lamjum	20 10N	84 2E	39	Larres	42 54N	0 45W	29	Leedja, Bl	33 2E	90 27E	37	Leon			
Lamkai, Isle	55 32N	6 4W	9	Larignes	42 43N	1 22E	16	Leedjohn, Wndi	31 37N	36 2E	37	Leon			
Lammer Muir Hills	55 51N	2 37W	9	Larinski	50 12N	74 30E	35	Leedo, Cape	9 40E	3 20E	42	Leon			
Lamock, Islands	23 10N	117 20E	40	Larwald	52 37N	6 37E	21	Leed, River	51 55N	8 23W	13	Leon			
Lamone, River	44 33N	12 17E	31	Larymes	38 31N	21 16E	34	Leed Stone Point	54 4N	5 57W	12	Leon			
Lampa	15 40E	71 22W	52	Laselle	47 3N	0 36E	15	Leed Lake, River	47 0N	94 30W	47	Leon			
Lampedosa	35 21N	12 13E	44	Lasen	6 51E	111 31E	40	Leedoch	57 11N	2 45W	10	Leon			
Lampeter	52 7N	4 3W	8	Lasjird	55 22N	53 15E	38	Leedoye	55 42N	12 20E	25	Leon			
Lampjerska	65 36N	44 31E	27	Lashult	56 29N	14 0E	26	Leeds	57 26N	2 1W	10	Leon			
Lampong	4 25E	104 30E	40	Lassali	53 51N	13 45E	24	Leeds	53 47N	1 33W	7	Leon			
Lampokri	40 22N	26 42E	36	Lassart Isle	24 47N	51 36E	38	Leeds	38 7N	77 0W	47	Leon			
Lampan, River	3 0E	104 28E	40	Lassas	29 45N	91 40E	35	Leeds	44 0N	76 15W	46	Leon			
Lana	46 35N	11 12E	23	Lasshan	51 12N	1 2W	8	Leek	53 6N	2 1W	7	Leon			
Lanakala	60 52N	24 37E	27	Lassur	42 46N	1 44E	16	Leeks	56 26N	4 20W	9	Leon			
Lann Lake	51 52N	10 1W	13	Lastr	46 20N	22 39E	23	Leelahad	33 30N	49 40E	38	Leon			
Lanark	45 1N	76 20W	46	Lastra	43 46N	11 6E	31	Leelanne	53 36N	9 40W	12	Leon			
Lanark	55 41N	3 47W	9	Lastro	43 32N	5 20W	30	Leelde	51 21N	5 33E	18	Leon			
Lanark (Upper Canada)	45 10N	76 35W	46	Lastrige	50 57N	17 15E	26	Leelr	53 13N	7 30E	21	Leon			
Lanarkshire	55 36N	3 54W	9	Lastrup	52 46N	7 49E	21	Leelrum	47 15N	8 3E	17	Leon			
Lanashiro	53 53N	2 37W	7	Latachy	55 24N	54 35E	37	Leelbeck	54 56N	12 9E	25	Leon			
Lancaster	54 3N	2 40W	7	Latakia	35 29N	35 57E	36	Leeldam	51 54E	5 4E	18	Leon			
Lancaster Bay	54 2N	2 50W	7	Latelia, Lake	61 16N	38 35E	27	Leelhave	53 31N	7 51E	21	Leon			
Lancaster (Pennsylvania)	39 59N	76 19W	47	Latehikovo	59 37N	41 18E	27	Leelsum	52 0N	5 25E	18	Leon			
Lancaster (Ohio)	39 50N	82 37W	47	Laterina	43 31N	11 43E	31	Leelburg	39 4N	77 30W	47	Leon			
Lancaster (South Carolina)	34 30N	80 44W	48	Latheron	50 16N	3 21W	10	Leel Cr.	35 25N	94 3W	48	Leon			
Lancet	50 6N	22 19E	23	Lathroquiqui, River	19 30E	57 24W	53	Leelsee	52 30N	9 6E	21	Leon			
Lancerota, Isle	29 0N	13 40W	42	Latoreza, River	48 20N	22 40E	23	Leelborough L.	54 0N	7 5W	12	Leon			
Lanchang	15 45N	104 42E	35	Lattaja	42 54N	11 2E	31	Leelville	33 50N	81 20W	48	Leon			
Lanchester	54 51N	1 44W	7	Lattakoo, New, or Kruman	27 25E	24 12E	44	Leelwarden	53 13N	5 47E	18	Leon			
Lanchiano	42 15N	14 24E	31	Lattakoo	27 6E	24 37E	44	Leelwe Fountain	30 51E	18 17E	44	Leon			
Lancoes Sands	2 11E	42 45W	64	Lattarice	30 20N	16 11E	32	Leelween	51 53N	5 34E	18	Leon			
Landau	48 37N	12 36E	22	Lattuel, River	35 15E	60 20W	63	Leelwenkull	30 40E	18 37E	44	Leon			
Landau	49 10N	8 11E	22	Lauban	51 6N	15 21E	24	Leelwin, Cape	34 12E	115 20E	41	Leon			
Landau	49 10N	8 11E	22	Laudd	49 33N	9 42E	22	Leelwin's, or Lion's Land	33 30E	117 0E	41	Leon			
Landau	49 10N	8 11E	22	Lauder	55 43N	3 46V	9	Leelward Islands	17 0N	62 30W	50	Leon			
Landau	50 46N	5 3E	19	Lauder	53 37N	10 39E	25	Leelka	38 15N	23 15E	34	Leon			
Landenburgh	49 28N	8 26E	22	Laudenburg	53 27N	10 38E	25	Leelka	37 0N	22 39E	34	Leon			
Landenck	50 18N	16 40E	24	Laudenburg	54 31N	17 45E	24	Leelke	40 13N	30 0E	36	Leon			
Landenau	40 28N	4 10W	15	Laudenburg	46 26N	7 20E	17	Leelofa	9 20E	124 35E	40	Leon			
Landeron	47 3N	7 5E	17	Laudorf	50 26N	9 40E	22	Leelgane	40 21N	3 54W	30	Leon			
Landeron, Department of	44 0W	0 44W	16	Laudfen	47 26N	7 30E	17	Leelganger	61 8N	6 25E	26	Leon			
Landey	54 55N	2 32W	7	Lauderbach	50 30N	9 24E	22	Leelge	46 54N	1 38W	15	Leon			
Landing	56 30N	8 47E	25	Lauderbach	47 55N	12 57E	22	Leelghorn	43 31N	10 20E	31	Leon			
Landivizian	48 31N	4 6W	15	Laugeerwagt	33 34E	21 57E	44	Leelgia	46 10N	9 9E	17	Leon			
Landguard Ft.	51 56N	1 18E	8	Laugharne	51 47N	4 27W	4	Leelguano	45 11N	11 20E	31	Leon			
Landquart	46 50N	9 3E	17	Laughlin	40 18N	79 37W	47	Leelguas	30 0N	4 16W	30	Leon			
Landreeces	50 6N	3 42E	15	Laught	53 30N	11 34W	12	Leelguoven	43 36N	1 12E	16	Leon			
Land's End (Cornwall)	50 5N	5 42W	8	Laujgar	37 0N	2 51W	29	Leelgune	32 36N	35 12E	37	Leon			
Landsberg	52 40N	15 11E	24	Laukschiken	54 46N	21 12E	24	Leel	36 45N	77 20E	35	Leon			
Landsberg	48 3N	10 51E	22	Laululu	9 47N	6 45E	39	Leelata	40 31N	19 31E	23	Leon			
Landsberg	51 31N	12 12E	24	Lauceston	50 30N	4 21V	8	Leel, or Ladak	34 15N	77 41E	39	Leon			
Landsberg	52 33N	12 40E	24	Lauceston (Van Diemen's Land)	41 30E	147 17E	41	Leel, River	35 30N	76 0E	35	Leon			
Landsdrona	49 52N	19 30E	23	Laudoy	49 30N	4 35E	15	Leelberg	49 21N	10 35E	22	Leon			
Landslut	50 45N	16 2E	24	Lauderswyl	46 50N	7 43E	17	Leelhe	53 34N	8 37E	21	Leon			
Landslut	48 30N	12 5E	22	Laupe	46 54N	7 16E	17	Leelhen	52 18N	12 46E	24	Leon			
Landslut	48 30N	12 5E	22	Laureles	27 17E	57 20W	54	Leelhentze	47 1N	24 15E	23	Leon			
Landslut	48 30N	12 5E	22	Laurencekirk	56 51N	2 28W	9	Leelh	31 7N	70 50E	39	Leon			
Landslut	48 30N	12 5E	22	Laurenceville	34 27N	81									

# BLACK'S GENERAL ATLAS.

LAT. LONG. No. of Map.				NAMES.				LAT. LONG. No. of Map.				NAMES.				LAT. LONG. No. of Map.							
54	7N	49	50W	27	Leon	42	31N	5	34W	30	Lichtenfels	50	6N	11	6E	22	Liponast	45	3N	26	6E	33	
54	10N	73	52W	52	Leon	21	13N	101	28W	49	Lichtensteg	47	20N	9	4E	17	Liposty	44	20N	0	55W	16	
36	57N	5	59W	30	Leon	23	32E	64	34W	53	Lichtenvoorde	51	59N	6	34E	18	Lipovacz	45	2N	19	10E	23	
37	52N	1	27W	29	Leon	26	37E	57	25W	54	Lichtvelde	51	1N	3	8E	19	Lipovetz	49	19N	29	2E	28	
5	24N	114	50E	40	Leon, Isle of	36	28N	6	13W	30	Licoella	37	11N	14	37E	32	Lipowien	48	45N	24	8E	23	
52	25N	14	25E	24	Leon (Nicaragua)	12	16N	06	37W	49	Licoes, Pt.	40	14N	14	52E	32	Lippa	45	27N	14	20E	23	
40	22N	10	11E	32	Leon, Province	42	27N	5	55W	30	Lido	53	55N	25	20E	28	Lippe, River	51	38N	6	36E	21	
43	0N	11	11E	31	Leonard	30	21N	70	46W	48	Liddale, R.	55	4N	2	56W	9	† Lippe Detmold	52	0N	8	56E	21	
45	52N	9	24E	31	Leonardo, River	37	59N	13	42E	32	Liddes's Gulf	75	10N	112	30W	45	† Lippe Schaumbourg	52	23N	9	10E	21	
49	43N	10	53E	22	Leone, Mount	42	14N	8	10E	31	Liddes	46	0N	7	12E	17	Lippsprung	51	46N	8	50E	21	
37	58N	21	16E	34	Leone, Mount	40	3N	0	27E	32	† Liddisale	55	12N	2	50W	9	Lippstadt	51	40N	0	20E	21	
51	42N	1	41W	8	Leone, Mount	42	16N	12	50E	31	Lidgate	52	13N	0	31E	8	Lipso	26	48N	26	43E	36	
52	29N	7	45E	21	Leone, Mount	46	11N	8	7E	17	Lidkoping	50	32N	13	1E	20	Lipta	23	50N	67	56E	38	
51	53N	4	39E	18	Leones, Isle	52	20E	50	35W	51	Lido, C.	42	1N	19	4E	33	Liqueyito	43	19N	2	35E	29	
50	0N	5	12W	9	Leonessa	42	34E	12	57E	31	Lido, Pt.	45	26N	12	24E	31	Liri, River	41	35N	13	3E	31	
54	18N	5	61W	9	Leontes	43	23N	35	31E	37	Lidorki	30	39N	22	27E	34	Liria	39	37N	0	37W	29	
54	53N	7	26W	12	Leopolstadt	48	26N	17	45E	23	Lidoviny	43	24N	23	3E	27	Liabollaw	54	19N	7	32W	12	
43	55N	0	37E	16	Lepanto	38	22N	21	53E	34	Lieberose	52	54N	13	15E	24	Liabon	30	43N	9	5W	30	
42	38N	1	52E	29	Lepanto, Gulf of	30	15N	92	30E	34	Lieberow	51	56N	14	22E	24	Liaburn	54	30N	6	41E	12	
39	24N	1	50W	29	Lepel	54	45N	28	45E	37	Liege	53	53N	10	27E	24	Liaburne, Cape	60	45N	166	30W	45	
52	2N	2	55W	8	Lepel	50	10N	21	32E	33	Liege	50	40N	5	29E	19	Lisca-blanca	30	36N	15	10E	32	
41	17N	0	1W	20	Lepelka	47	3N	34	0E	28	Liege	50	22E	5	20E	19	Liscanor Bay	52	56N	9	26W	13	
3	13E	156	32E	40	Lephinmore	56	4N	5	16W	9	Liegnou, Lake	34	8E	36	11E	37	Liscarrol	52	15N	8	47W	13	
4	5E	4	5E	16	Lepeny	46	50N	18	15E	23	Lienping	24	32N	114	41E	40	Liscia	41	1N	9	16E	31	
43	59N	3	91E	37	Lepsina	39	3N	23	30E	34	Lientchen	24	15N	100	30E	40	Liscumbe Hr.	44	50N	62	5W	46	
33	2N	3	2E	37	Lerdal	61	4N	6	59E	26	Lepouny	54	26N	24	54E	27	Lisclun	52	30N	9	41W	13	
9	40E	3	2E	42	Lerdal	58	45E	11	58E	26	Lier	51	8N	4	31E	19	Lisclun	52	7N	9	14W	13	
51	55N	8	23W	13	Leria	44	4N	9	7E	31	Liesplotch	56	24N	50	2E	27	Lishuan	20	48E	28	10E	44	
54	4N	94	30W	42	Lerida	41	30N	0	29E	29	Lieshout	51	30N	5	36E	18	Lisiansvsk Isle	26	0N	173	40W	1	
57	11N	2	49W	10	Lerin	42	27N	1	55E	29	Liesel	51	24E	5	50E	18	Lislen Kiang	21	53N	104	40E	40	
55	42N	12	20E	25	Lerkenburg	55	30N	11	4E	25	Liestal	47	29N	7	44E	17	Lisleuz	49	9N	0	14E	15	
57	36E	2	1W	10	Lerna	42	2N	3	41W	30	Lietia, R.	47	42N	17	35E	23	Liskeard	50	27N	4	26W	8	
53	47E	1	53W	7	Lerneb	34	46E	7	42E	44	Lietor	30	36N	1	59W	29	Lisko	49	30N	22	27E	23	
38	7N	77	0W	47	Lero, Isle	27	10N	26	56E	30	Lieu	46	30N	6	17E	17	Liskor	47	15N	13	52E	23	
44	40E	76	15W	46	Lerup	52	56E	7	42E	21	Lieuchew	21	45N	100	45E	40	Lisla	51	37N	8	42W	13	
53	6E	2	1W	7	Lerwick	52	10N	1	10W	10	Lifford	54	50N	7	30W	12	Lisnalim	52	31N	7	31W	13	
56	26N	4	20W	9	Lesai, Isle	27	0N	12	1E	40	Liffre	48	13N	1	32W	15	Lisnahuny	53	21N	7	31W	13	
43	30N	49	43E	38	Les Bois	47	11E	6	54E	17	Liffy, R.	53	21E	6	13W	13	Lismore Isle	56	33N	5	30W	9	
53	36N	9	40E	13	Leschenault, Cape	31	0N	115	30E	41	Ligon	50	40N	4	16W	6	Lismore	59	18E	7	54W	13	
51	21N	5	33E	18	Leschenault Port	33	12E	115	40E	41	Lighthouse, C.	17	10N	87	27W	49	Lisnakee	54	15N	7	27W	12	
53	13E	7	30E	21	Lescur, Mount	50	15E	115	12E	41	Ligefdingen	47	21N	7	52E	17	Lisnarlek	54	29N	7	43W	12	
47	15E	8	3E	17	Lesigne	47	37N	0	18W	15	Ligefdrum	54	46N	7	25E	12	Lispote	52	9N	10	13W	13	
54	56N	12	9E	25	Lesina	41	53N	15	22E	31	Lighthford	53	50N	9	13W	12	Lissa Isle	43	4N	16	10E	23	
51	54E	5	4E	18	Lesina, Lake	41	53N	15	27E	31	Lignères	46	44E	2	10E	15	Lissa (Posen)	51	51N	16	33E	24	
53	31N	7	51E	21	Leskovatz	43	15N	25	29E	33	Ligneville	48	0N	8	0E	15	Lissa (Silesia)	51	7N	16	47E	24	
52	0N	5	25E	18	Leskovitz	42	55E	22	7E	33	Ligny	48	40N	5	19E	15	Lissanel Kalpeh	53	22N	34	10E	36	
30	4N	77	30W	47	Lesle	56	12N	3	12W	9	Ligor	48	40N	8	10N	17	40	Lissan	54	41E	6	44W	12
53	25N	94	36E	48	Lesnangow	55	38N	3	54W	9	Lilim, Gulf of, or						Lissar	57	50N	48	40E	38	
52	30N	9	6E	21	Lesnant	48	25N	4	27E	15	Lilim Flord	56	37N	8	32E	25	Lissdownay	52	46N	7	25W	13	
54	1N	7	5W	13	Lesneven	48	35N	4	21W	15	Lilkhoreesk	50	40N	42	49E	27	Lisse	52	16N	4	32E	18	
33	56N	81	29W	40	Lespey	43	56N	1	6W	16	Lilkhorek	26	49N	100	45E	40	Lisgriffin	52	12N	8	43W	13	
53	13N	5	47E	18	Lespetz	45	18N	25	45E	33	Lilkoehkino	56	27N	28	35E	27	Lisler, Cape	58	4N	6	25E	26	
54	56N	12	9E	25	Lessee	53	33N	19	3E	24	Lilkoehkino	57	36N	23	4E	34	Listry, Cape	52	6N	9	41W	13	
51	53N	5	34E	18	Lesina, Isle	43	10N	16	40E	23	Lille	50	30N	3	3E	15	Litastowel	52	26N	9	30W	13	
30	40E	18	37E	44	Lesingho	51	10N	2	54E	19	Lillers	50	33N	2	29E	15	Litalaroubia	24	2E	26	37E	44	
34	12E	115	20E	41	Leslinnes	50	30N	3	47E	19	Lillesand	58	15N	8	20E	26	Lithholm	55	41N	2	20W	9	
					Leslie	57	18N	2	43W	10	Lillestief	55	31N	2	45W	9	Litin	49	20N	28	8E	28	
					Lessee	54	47N	11	4E	25	Lillo, Fort	51	18N	4	16E	19	Littau	47	3N	8	15E	17	
					Lessee, Isle	57	17N	11	2E	25	Lilsele	54	22N	19	15E	26	Littermullen Isle	53	15N	9	45W	13	
					Leswall	54	56E	5	6V	9	Lilsele	54	22N	19	15E	26	Little Holm	59	53N	1	2W	10	
					Lesznaw	50	16N	25	13E	23	Lilsele	54	22N	19	15E	26	Littleport	52	29N	0	17E	8	
					Letachniki	53	21N	33	41E	29	Lilsele	54	22N	19	15E	26	Littleton	52	38N	7	44W	13	
					Letaka	27	9E	23	48W	44	Lilsele	54	22N	19	15E	26	Liton	54	10N	2	8W	7	
					Letala	60	54N	21	41E	27	Lilsele	54	22N	19	15E	26	Litzeltulh	47	1N	7	42E	17	
					Letellons	46	48N	2	37E	15	Lilsele	54	22N	19	15E	26	Livadia	38	24N	22	52E	34	
					Leteni	56	38N	2	43W	9	Lilsele	54	22N	19	15E	26	Livaditza	44	18N	21	8N	33	
					Letenen	54	49N	20	49E	24	Lilsele	54	22N	19	15E	26	Livadostro	38	10N	23	8E	34	
					Letnot	56	40N	2	44W	9	Lilsele	54	22N	19	15E	26	Livadostro, Bay of	38	6N	23	0E	34	
					Letitchev	49	20N	27	45E	21	Lilsele	54	22N	19	15E	26	Livensk, River	50	25N	38	23E	28	
					Letrica	38	8N	8	45W	30	Lilsele	54	22N	19</									



# INDEX TO BLACK'S GENERAL

Names.	LAT.	LONG.	No of Map.	Names.	LAT.	LONG.	No of Map.	Names.	LAT.	LONG.	No of Map.	Names.	LAT.	LONG.	No of Map.
Inarre	42 19N	0 29W	29	Longarome	46 19N	12 12W	31	Louie	37 7N	7 54W	30	Lunilian	55 6N	8 11E	
Ioan Lanquen	36 48	66 35W	83	Longchampa	48 30N	4 50E	15	Loungan	31 36N	116 10W	40	Luntern	52 7N	5 37E	
Lobau	51 4N	14 20W	21	Longean	47 57N	5 20E	15	Lounovak	61 16N	43 14E	27	Lupata, Serra de	15 0E	34 4E	
Lobcid	35 28N	43 13W	36	Longen, River	37 35E	68 22W	53	Louplac	44 33N	2 11E	16	Lupenna	42 59N	24 13E	
Lobenstein	50 26N	11 38E	23	Longfield, East	54 37N	7 27W	12	Lour	32 23N	48 27E	38	Lupetta	42 39N	15 27E	
Lobera	42 53N	1 4W	29	Longfield, West	54 37N	7 31W	12	Lourdes	43 5N	0 3W	16	Lupina	42 59N	24 13E	
Lobes, Isle	52 15N	74 60W	51	Longford	53 42N	7 40W	12	Lourical	40 0N	8 42W	30	Lupino, M.	52 21N	13 27E	
Lohiaka	57 12N	52 8E	37	Longford	53 44N	7 45W	12	Louristat	33 0N	49 40E	38	Lupoto, Mounts	40 53N	16 47E	
Lobon	38 50N	6 26W	30	Longford Pass	52 41N	7 38W	13	Louristat, Mts. of	32 60N	48 0E	38	Lupow	54 25N	17 2E	
Lobos	32 30N	77 28W	50	Longford	52 41N	7 38W	13	Louristat	54 37N	4 5W	9	Lupow, River	51 24N	13 2E	
Lobos, or Gram-	33 13E	59 5W	53	Longforan	56 27N	3 7W	9	Louroum	40 22N	7 58W	30	Luptow	54 48N	17 4E	
pus Isle	25 25W	146 5E	35	Longnes Point	54 3N	4 26W	7	Louroux, le	47 31N	0 54W	15	Lurquin	40 30E	68 10E	
Lobos, Isle	34 54E	53 45W	55	Longnor	53 11N	1 52W	7	Lourier	46 3N	7 19E	17	Lurbe, Paso de	26 0E	59 53E	
Lobos Terra, Isle	6 20E	60 52W	52	Longone, Port	42 46N	10 26E	31	Louta, River	68 48N	23 48E	27	Lure	47 41N	6 23E	
Loboy	33 28E	62 55W	53	Longos	30 48N	20 28E	33	Louth	53 28N	0 1E	7	Lurgan	54 21N	6 23E	
Lobocus	53 17W	17 16E	24	Longside	57 31N	1 58W	10	Louth, County	53 60N	6 32W	12	Lurgan Green	53 27N	6 23E	
Loburg	52 8N	13 10W	24	Longson	10 2N	99 28E	40	Louta	37 6E	22 8E	34	Lurgan, Loch	58 3N	5 13E	
Loburno	46 10N	8 48E	17	Longstock	51 10N	1 32W	8	Loutaki	35 13N	24 6E	33	Lurganboy	54 20N	8 13E	
Loblan	56 48N	5 41W	9	Longstratton	52 30N	1 13E	8	Loutak	50 43N	25 25E	28	Lurmuch	55 6N	69 1E	
Loblanba	56 29N	5 24W	9	Longtoft	54 6N	0 29W	7	Loutal	50 43N	25 25E	28	Luro	39 8N	20 47E	
Loblahat	57 17N	5 34W	10	Longtown	55 1N	2 67W	7	Loutalv	50 32N	5 41E	19	Lurup	53 60N	0 54E	
Lobbroom	57 49N	5 6W	10	Longue	47 23N	0 6E	15	Louvaln	50 43N	25 25E	28	Lus	52 50N	67 4E	
Lobem	52 8N	6 25E	18	Longueira	38 3N	8 1W	30	Louvelgne	50 32N	5 41E	19	Lus	42 58N	0 54E	
Lobonvar	55 9W	4 9W	9	Longueira, Cape	7 33E	147 30E	41	Louviere	49 13N	1 11E	15	Lusannys Isle	8 15E	120 0E	
Lobes	47 8N	0 59E	15	Longwood	53 27N	6 53W	12	Louvine	48 29N	1 7W	15	Luselungen	46 50N	0 54E	
Lobin Daal	55 45E	6 22W	9	Longwy	49 31N	5 46E	15	Lovo	46 50N	16 35E	23	Lusignat	46 26N	0 54E	
Lobies	56 53E	2 56W	9	Lonia	44 17N	19 19E	33	Lovrana	45 10N	14 17E	23	Lusino	54 22N	18 1E	
Lobmaben	55 8N	3 27W	9	Loningon	52 45N	7 45E	21	Low Isle	34 0E	131 0W	1	Lusok	53 22N	6 14E	
Lobna Gaul	56 56N	5 49W	9	Lonjaneau	49 41N	2 18E	15	Low Isle	5 0E	149 30W	1	Lusolu	40 56N	10 30E	
Lobna Kaul	56 30N	6 2W	9	Lonmay	57 38N	1 56W	10	Low Point	9 30N	60 56W	52	Lusue	50 37N	3 4E	
Lobna Naagh	56 54N	5 48W	9	Lonne	55 43N	8 12E	25	Lowaui, Jeb.	34 27N	2 30E	44	Lutech	50 47N	57 4E	
Lob Olch	57 5N	4 48W	10	Lony	49 40N	4 37E	15	Lowan	34 27N	3 28E	44	Luterine	31 67N	14 2E	
Lobrutton	55 3N	3 43W	9	Lony	49 40N	4 37E	15	Lowan	34 27N	3 28E	44	Luthern	47 3N	7 53E	
Lobts, K.	58 6N	6 27W	10	Lony	49 40N	4 37E	15	Lowan	34 27N	3 28E	44	Luthrie	46 22N	3 4E	
Lob Winnock	55 48N	4 38W	9	Lony	49 40N	4 37E	15	Lowan	34 27N	3 28E	44	Lutiburg	47 24N	0 54E	
Lobwood Tr.	55 15N	3 27W	9	Lony	49 40N	4 37E	15	Lowan	34 27N	3 28E	44	Lutke Gaat	53 14N	6 1E	
Lobuisen	52 8N	6 40E	18	Lony	49 40N	4 37E	15	Lowan	34 27N	3 28E	44	Luton	51 52N	0 24E	
Lobts	46 48N	13 40E	22	Lony	49 40N	4 37E	15	Lowan	34 27N	3 28E	44	Lutry	46 30N	6 23E	
Lobenburg	51 29E	19 15E	44	Lony	49 40N	4 37E	15	Lowan	34 27N	3 28E	44	Luten	52 45N	8 21E	
Loberty	55 8N	3 21W	9	Lony	49 40N	4 37E	15	Lowan	34 27N	3 28E	44	Lutenberg	51 22N	0 54E	
Lobnitz	53 24N	14 8E	24	Lony	49 40N	4 37E	15	Lowan	34 27N	3 28E	44	Luteworth	52 27N	1 1E	
Lobnor, Lake	41 20N	84 0E	33	Lony	49 40N	4 37E	15	Lowan	34 27N	3 28E	44	Lutwin	51 16N	12 1E	
Lobstedt	53 27N	8 39E	21	Lony	49 40N	4 37E	15	Lowan	34 27N	3 28E	44	Lutwin	51 16N	12 1E	
Lobton	54 18N	0 44W	7	Lony	49 40N	4 37E	15	Lowan	34 27N	3 28E	44	Lutwin	51 16N	12 1E	
Lobwood	53 30N	1 48W	7	Lony	49 40N	4 37E	15	Lowan	34 27N	3 28E	44	Lutwin	51 16N	12 1E	
Lobts	47 3N	6 45E	17	Lony	49 40N	4 37E	15	Lowan	34 27N	3 28E	44	Lutwin	51 16N	12 1E	
Lobmaria	47 45N	2 47W	15	Lony	49 40N	4 37E	15	Lowan	34 27N	3 28E	44	Lutwin	51 16N	12 1E	
Lobmine	47 53N	3 50W	15	Lony	49 40N	4 37E	15	Lowan	34 27N	3 28E	44	Lutwin	51 16N	12 1E	
Lobmand	47 28N	16 40E	23	Lony	49 40N	4 37E	15	Lowan	34 27N	3 28E	44	Lutwin	51 16N	12 1E	
Lobust, River	33 20N	87 19W	48	Lony	49 40N	4 37E	15	Lowan	34 27N	3 28E	44	Lutwin	51 16N	12 1E	
Lodeni	25 44N	25 21E	33	Lony	49 40N	4 37E	15	Lowan	34 27N	3 28E	44	Lutwin	51 16N	12 1E	
Lodève	43 43N	3 21E	16	Lony	49 40N	4 37E	15	Lowan	34 27N	3 28E	44	Lutwin	51 16N	12 1E	
Lodge	57 27N	5 36W	10	Lony	49 40N	4 37E	15	Lowan	34 27N	3 28E	44	Lutwin	51 16N	12 1E	
Lodi	45 17N	9 30E	31	Lony	49 40N	4 37E	15	Lowan	34 27N	3 28E	44	Lutwin	51 16N	12 1E	
Lodigen	68 26N	15 32E	26	Lony	49 40N	4 37E	15	Lowan	34 27N	3 28E	44	Lutwin	51 16N	12 1E	
Lodimir	49 20N	23 40E	23	Lony	49 40N	4 37E	15	Lowan	34 27N	3 28E	44	Lutwin	51 16N	12 1E	
Lodvia	60 7N	15 15E	26	Lony	49 40N	4 37E	15	Lowan	34 27N	3 28E	44	Lutwin	51 16N	12 1E	
Lodwan	53 31N	19 42E	24	Lony	49 40N	4 37E	15	Lowan	34 27N	3 28E	44	Lutwin	51 16N	12 1E	
Lodbeck, River	55 8N	8 45E	25	Lony	49 40N	4 37E	15	Lowan	34 27N	3 28E	44	Lutwin	51 16N	12 1E	
Lodnen	52 7N	5 50E	18	Lony	49 40N	4 37E	15	Lowan	34 27N	3 28E	44	Lutwin	51 16N	12 1E	
Loder	47 26N	12 44E	23	Lony	49 40N	4 37E	15	Lowan	34 27N	3 28E	44	Lutwin	51 16N	12 1E	
Lododen Isles	69 40N	13 30E	26	Lony	49 40N	4 37E	15	Lowan	34 27N	3 28E	44	Lutwin	51 16N	12 1E	
Lodofute	28 27N	10 48E	42	Lony	49 40N	4 37E	15	Lowan	34 27N	3 28E	44	Lutwin	51 16N	12 1E	
Lodfcha	43 13N	24 47E	33	Lony	49 40N	4 37E	15	Lowan	34 27N	3 28E	44	Lutwin	51 16N	12 1E	
Lodgan	39 31N	93 28W	47	Lony	49 40N	4 37E	15	Lowan	34 27N	3 28E	44	Lutwin	51 16N	12 1E	
Lodgan C. H.	37 26N	81 56W	48	Lony	49 40N	4 37E	15	Lowan	34 27N	3 28E	44	Lutwin	51 16N	12 1E	
Lodgan C. H.	38 2E	82 1W	47	Lony	49 40N	4 37E	15	Lowan	34 27N	3 28E	44	Lutwin	51 16N	12 1E	
Lode, River, or				Lony	49 40N	4 37E	15	Lowan	34 27N	3 28E	44	Lutwin	51 16N	12 1E	
Ambros	7 14E	13 0E	42	Lony	49 40N	4 37E	15	Lowan	34 27N	3 28E	44	Lutwin	51 16N	12 1E	
Lode, La	47 31N	2 2E	15	Lony	49 40N	4 37E	15	Lowan	34 27N	3 28E	44	Lutwin	51 16N	12 1E	
Lode, Petit	40 9N	4 15E	15	Lony	49 40N	4 37E	15	Lowan	34 27N	3 28E	44	Lutwin	51 16N	12 1E	
Lode, Old	49 5N	4 19E	15	Lony	49 40N	4 37E	15	Lowan	34 27N	3 28E	44	Lutwin	51 16N	12 1E	
Lodhill	53 35N	9 12W	13	Lony	49 40N	4 37E	15	Lowan	34 27N	3 28E	44	Lutwin	51 16N	12 1E	
Lodts	57 8N	2 57W	10	Lony	49 40N	4 37E	15	Lowan	34 27N	3 28E	44	Lutwin	51 16N	12 1E	
Lodts	57 91W	2 2W	10	Lony	49 40N	4 37E	15	Lowan	34 27N	3 28E	44	Lutwin	51 16N	12 1E	
Lodts	56 9N	3 54W	9	Lony	49 40N	4 37E	15	Lowan	34 27N	3 28E	44	Lutwin	51 16N	12 1E	
Lodts, Bauer	57 45N	4 6W	10	Lony	49 40N	4 37E	15	Lowan	34 27N	3 28E	44	Lutwin	51 16N	12 1E	
Lodtsfert	56 47N	2 32W	9	Lony	49 40N	4 37E	15	Lowan	34 27N	3 28E	44	Lutwin	51 16N	12 1E	
Lodtsfert	56 39N	3 40W	9	Lony	49 40N	4 37E	15	Lowan	34 27N	3 28E	44	Lutwin	51 16N	12 1E	
Lodts Neuf	46 14N	5 4E	16	Lony	49 40N	4 37E	15	Lowan	34 27N	3 28E	44	Lutwin	51 16N	12 1E	
Lodnath	34 50N	0 25E	44	Lony	49 40N	4 37E	15	Lowan	34 27N	3 28E	44	Lutwin	51 16N	12 1E	
Lodrono	42 24N	9 28W	29	Lony	49 40N	4 37E	15	Lowan	34 27N	3 28E	44	Lutwin	51 16N	12 1E	
Lodrono	3 5E	78 35W	52	Lony	49 40N	4 37E	15	Lowan	34 27N	3 28E	44	Lutwin	51 16N	12 1E	
Lodror	56 59N	9 17E	25	Lony	49 40N	4 37E	15	Lowan	34 27N	3 28E	44	Lutwin	51 16N	12 1E	
Lodror	34 10W	80 16E	30	Lony	49 40N	4 37E	15	Lowan	34 27N	3 28E	4				

NAME.	LAT.	LONG.	No. of Map.	NAME.	LAT.	LONG.	No. of Map.
Lambian.....	55 0N	8 10W	12	Machery.....	27 19N	76 50W	30
Lantoren.....	52 7N	6 37W	18	Machev Meanach	27 24N	7 27W	10
Lupata, Serra de	15 0S	34 40E	42	Machias, Isle.....	0 3E	49 38W	54
Lupenina.....	42 50N	24 13E	33	Machias Bay.....	44 44N	67 26W	47
Lupke.....	52 38N	15 29E	34	Machias Bay.....	44 49N	67 29W	47
Lupone, M.....	43 21N	13 34E	31	Machias Bay.....	44 37N	67 18W	47
Lupoto, Mounts...	40 53N	16 40E	32	Machichaco, Cape	45 27N	2 50W	29
Lupow.....	54 25N	17 24E	24	Machiole.....	46 20N	72 46W	46
Lupp, River.....	51 24N	12 2E	24	Machios River.....	46 45N	67 45W	47
Luptow.....	54 48N	17 48E	24	Machios River.....	46 36N	68 30W	40
Luquin.....	40 30N	69 10W	51	Machops.....	29 53N	107 42W	49
Lurbe, Paso de...	26 0E	59 55W	53	Machory.....	52 33N	6 43W	13
Lure.....	47 11N	6 30E	15	Machoura, River	20 25E	48 40E	42
Lurgan.....	54 20N	6 20W	12	Machynleth.....	52 35N	5 50W	8
Lurgan Green.....	57N	6 23W	12	M'Intosh, C. II.	31 34N	81 29W	46
Lurgan, Loch.....	58 3N	5 12W	10	M'Intoshville.....	33 33N	89 10W	48
Lurganboy.....	54 20N	8 11W	12	Mackarky.....	52 33N	7 45W	13
Lurnuch.....	53 0N	69 0E	36	Mackay Bridge...	54 17N	6 8W	12
Luro.....	39 0N	20 47E	33	Mackonais, River	08 40E	135 0W	45
Lurup.....	53 50N	9 56E	25	Mackworth.....	52 56N	1 53W	7
† Lus.....	25 50N	67 0E	38	M'Leanboro.....	38 0N	89 22W	47
Lus.....	42 51N	0 1W	16	Macleoda Maidens	57 21E	6 33W	10
Lusanays Isle...	8 15S	150 0E	41	Macmet Serai.....	40 15E	59 10E	35
Luschingen.....	46 51N	9 1E	17	M' Minville.....	35 40N	85 50W	46
Ludgnan.....	46 26N	0 5E	16	Macnean.....	54 49N	7 58W	12
Ludino.....	54 32N	18 5E	24	Macollop, Lough...	52 0N	8 4W	13
Lusk.....	53 32N	6 10W	12	Macomer.....	40 20N	8 49E	32
Luslu.....	40 50N	19 36E	33	Macon.....	32 40N	83 36W	46
Lus.....	50 0N	4 37W	9	Macon.....	46 18N	4 40E	16
Lussac.....	46 24N	0 42E	16	Macocquin.....	55 0N	6 43W	12
Lustleigh.....	50 37N	3 42W	8	Macotera.....	40 54N	5 16W	30
Lustelu.....	44 47N	27 42E	32	Macquarie Har-			
Luterine.....	30 67N	14 25E	33	bour (Van Die-			
Luthen.....	47 3N	7 55E	17	men's Land).....	42 15E	145 20E	41
Luthrie.....	56 22N	3 5W	9	Macquarie, Port...	31 20E	152 55E	41
Lutisburg.....	47 24N	9 3E	17	Macquarie River...	33 30E	151 25E	41
Lutke Gnat.....	53 14N	6 16E	18	Macquarie's Isle...	54 50E	159 50E	1
Luton.....	51 52N	0 20W	8	Macquarie's Itange	3 30E	145 35E	35
Lutry.....	46 30N	6 42E	17	Macrina.....	39 27N	21 45E	34
Lutter.....	52 45N	8 21E	21	Macroon.....	51 54N	8 55W	13
Lutterberg.....	51 22N	0 30E	21	Maucuo.....	5 12N	72 5W	52
Luttworth.....	52 27N	1 12W	9	Maculla, Town...	14 45N	49 50E	35
Lutzen.....	51 16N	12 10E	24	Mucunia.....	19 2E	42 10W	54
Luvino.....	45 50N	8 48E	31	Macuria.....	5 5N	52 30W	54
Luxan.....	34 40E	59 4W	53	Madagascar Isle	19 0E	46 52E	42
Luxan Pt.....	34 42E	59 29W	53	Madallena Isle...	41 14N	9 25E	31
Luxapattila River	33 24N	88 29W	48	Madame Isle.....	45 32N	61 5W	46
Luxen.....	46 54N	9 46E	17	Madaras.....	47 24N	20 49E	23
† Luxembourg,				Madawaska River	47 19N	68 17W	46
Grand Duchy of	49 53N	5 30E	19	Madawaska River	45 24N	76 22W	46
Luxembourg.....	49 37N	6 8E	19	Madawaska.....	47 18N	68 9W	46
Luxor.....	47 47N	0 24E	15	Maddalena.....	45 12N	7 27E	31
Luxor.....	25 30N	32 41E	43	Maddle Loch.....	50 18N	4 36W	10
Luya.....	5 30E	78 0W	52	Maddin.....	54 16N	6 44W	12
Luzens.....	46 43N	6 50E	17	Maddington.....	51 12N	1 54W	8
Luserches.....	49 7N	2 25W	15	Maddy, Loch.....	57 38N	7 6W	10
† Luzern.....	47 2N	8 10E	17	Madeba.....	31 54N	35 58E	37
Luzern.....	47 3N	8 19E	17	Madeira Isle.....	32 3N	17 10W	42
Luzern, Lake of...	46 58N	8 28E	17	Madeira Islands...	33 0N	16 30W	1
Luzon Isle.....	16 40N	121 0E	40	Madeira, River...	3 18E	58 4W	52
Luy.....	49 48N	3 59E	15	Madigole.....	18 0N	82 52E	39
Luy.....	48 3N	5 13E	15	Madison.....	38 30N	78 30W	47
Luzel.....	39 26N	16 22E	32	Madison, Old, Ft.	40 41N	91 14W	47
Ly, River.....	51 14N	3 40E	19	Madison (Georgia)	33 34N	83 38W	48
Lyal, Isle.....	44 57N	61 30W	46	Madison (Indiana)	38 40N	85 26W	47
Lycare.....	25 40N	66 30E	39	Madison (4 Lakes)	43 0N	89 0W	47
Lymbet.....	58 17N	3 16W	10	Madison (Tennes.)	35 28N	85 16W	48
Lychen.....	53 10N	13 7E	24	Madisonville.....	30 33N	90 3W	48
Lychk.....	53 48N	22 15E	24	Madisonville.....	37 17N	87 24W	48
Lyclele.....	64 36N	18 37E	26	Madjiossala Isle...	25 30N	124 20E	40
Lycocum, Mount	37 27N	21 58E	34	Madou Isle.....	7 32E	121 33E	40
Lycus, River.....	33 55N	35 35E	37	Madrano.....	46 32N	8 37E	17
Lyd.....	32 1N	34 59E	37	Madras.....	13 13N	90 12E	39
Lydny.....	51 45N	2 31W	8	Madre de			
Lydroch, Loch...	56 37N	4 37W	9	Dios, Isle.....	50 20E	75 30W	51
Lyt.....	54 58N	8 31E	25	Madre, Lake.....	34 25N	97 53W	49
Lytam Kloster.....	55 4N	9 0E	25	† Madrid.....	40 27N	3 38W	30
Lytavin.....	54 3N	36 8E	28	Madrid.....	40 25N	3 42W	30
Lylan.....	36 56N	46 16E	38	Madridelos.....	39 28N	3 32W	30
Lynanow.....	49 42N	20 29E	23	Madrigal.....	41 9N	4 50W	30
Lymbara, Mount	40 49N	9 8E	32	Madrigalejo.....	39 5N	5 37W	30
Lyme Regis.....	50 44N	2 56W	8	Madris.....	47 3N	9 23E	17
Lymington.....	50 48N	1 33W	8	Madris, River...	46 36N	9 25E	17
Lymouton River...	32 51N	35 34E	37	Madronera.....	39 22N	5 40W	30
Lynapstone.....	50 40N	3 24W	8	Madupona.....	21 15N	70 7E	39
Lynchburgh.....	37 15N	79 20W	48	Madura.....	9 46N	78 12E	39
Lynchmers.....	51 2N	0 40W	8	Madura Isle.....	7 0E	113 20E	41
Lyndelse.....	55 14N	10 17E	25	Madura, Strait of	7 10E	112 48E	40
Lynchhurst.....	50 53N	1 35E	8	Maella.....	41 7N	0 7E	29
Lyne.....	55 45N	8 34E	25	Maentwrog.....	52 57N	3 57W	7
Lynemore.....	57 18N	3 37W	10	Maenlln.....	51 11N	6 1E	18
Lyngeas.....	56 20N	10 1E	25	Maestre, Ares del	40 20N	0 5W	29
Lynghye.....	57 27N	9 45E	25	Maestricit.....	50 51N	5 40E	18
Lyndal.....	58 6N	6 56E	26	Maestu.....	42 40N	2 24W	29
Lynn Regis.....	54 46N	0 23E	8	Mafru.....	38 54N	9 22W	30
Lynn Canal.....				Magadino.....	46 0N	8 52E	17
(New Norfolk)	58 30N	135 30W	45	Magalest, B.....	42 25N	27 3E	33
Lynn Isle.....	55 2N	10 8E	22	Magar.....	30 26N	34 3E	43

NAME.	LAT.	LONG.	No. of Map.
Mahara.....	34 27N	10 18E	44
Mahawill.....	32 40N	44 2E	36
Maha Archo.....	5 0E	53 0E	1
Maheldpoor.....	23 26N	75 30E	39
Mahiburg.....	51 26N	13 14E	24
Mahumdeya.....	38 3N	43 55E	36
Mahmudpoor.....	23 28N	89 40E	39
Mahmur.....	36 34N	10 52E	44
Mahomedabad.....	32 3N	56 2E	39
Mahommed.....	24 87N	68 57E	39
Mahon.....	29 46N	56 40E	36
Mahon.....	36 52N	4 31E	27
Mahone Bay.....	44 28N	64 14W	46
Mahoo.....	39 14N	44 50E	39
Mahoofoo.....	28 32N	103 50E	35
Mahoot.....	36 41N	48 50E	39
Mahora.....	39 15N	1 55W	29
Mahott.....	35 45N	45 20E	36
Mahou.....	39 30N	104 35E	40
Mahran.....	1 5N	48 10E	36
Mahrenburg.....	46 38N	15 15E	25
Maha, River.....	60 20N	133 30E	35
Maians.....	36 49N	33 24E	36
Maihe.....	47 14E	6 50E	15
Maidenbek.....	44 21N	21 57E	33
Maidenhead.....	51 31N	0 43W	8
Maldstoue.....	51 17N	0 31E	8
Malduck.....	19 7N	78 13E	36
Maldwell.....	52 22N	0 55W	8
Malkur.....	20 11W	76 35E	39
Mallah River.....	35 4N	4 16E	44
Milleryay.....	49 30N	0 47E	15
Mally.....	48 30N	4 14E	15
Main Pass.....	29 10N	88 58E	48
Main Point.....	41 3E	62 40W	53
Main, River			
(Wigton).....	54 52N	4 48W	9
Main, River			
(Antrim).....	54 43N	6 18W	12
Maina.....	54 31N	48 50E	27
Maina.....	36 56N	22 29E	34
Maina.....	36 31N	22 29E	34
† Maina.....	36 45N	22 25E	34
Mainburnheim.....	49 39N	10 10E	22
† Maina.....	45 0N	60 0W	47
† Maina.....	48 0N	0 0W	14
† Maine and			
Loire, Depart-			
ment of.....	47 23N	0 35W	15
† Maine and			
Tauber.....	49 33N	9 30E	22
† Maine, Lower...	50 0N	10 0E	22
† Maine, Upper...	49 57N	11 30E	22
Maine, Rother, R.	50 3N	11 22E	22
Maine Welsa, R.	50 3N	11 22E	22
Mainhard.....	49 4N	9 32E	22
Mainland			
(Shetland).....	60 18N	1 20W	10
Mafor, Campo.....	5 3E	42 3W	54
Maira, River.....	44 47N	7 42E	31
Maire, St. of le	54 50E	65 0E	51
Maissa.....	46 30N	19 41E	23
Maiskala.....	60 20N	133 20E	35
Maismore.....	51 54N	2 15W	8
Maison Neuve.....	47 24N	4 20E	15
Maison Neuve.....	46 30E	5 56E	15
Maison Rouge.....	48 32N	3 9E	15
Maithe, A.....	34 23N	3 7E	44
Maitland, River...	43 40N	81 50W	46
Majadas, Las.....	40 16N	2 2W	29
Majambo Bay.....	15 30E	46 30E	42
Majorca, Isle...	39 37N	2 67E	29
Majumos.....	31 38N	34 33E	37
Majyre.....	33 5N	6 38E	44
Makalta.....	35 3N	10 55E	44
Makarev.....	56 0N	45 15E	27
Makariev.....	57 46N	43 50E	27
Makarovo.....	57 25N	43 39E	27
Makasanas Plains	26 55E	32 20E	44
Makdal, Bir.....	30 30N	32 32E	43
Makesin.....	35 35N	40 41E	36
Makhnovak.....	49 42N	28 39E	28
Makkinger.....	52 58N	6 13E	18
Makkum.....	53 4N	5 24E	18
Makmutil.....	41 32N	25 44E	33
Mako.....	46 13N	20 34E	23
Makoah.....	35 15N	43 21E	36
Makouhancee.....	25 49E	24 47W	44
Makovitza.....	44 4N	18 48E	33
Makri.....	40 53N	25 44E	33
Makri.....	36 38N	29 17E	36
Makri, Gulf of...	36 35N	28 58E	36
Makrouk, Wady el	27 48N	31 34E	43
Maksimeni.....	45 22N	27 42E	33
Makwareen River	27 17E	24 25E	44
Mal Bay.....	48 33N	64 16W	46
Mal Bay.....	47 38N	70 8W	46

Landguard Pt.	51 56N	1 11E	11	Langhain	40 18N	79 37W	47	Legna	38 10N	4 10W	16
Landguard	46 58N	9 3 E	17	Langht	53 30N	11 34W	12	Legneven	43 36N	1 12E	16
Landreles	50 6N	3 42E	15	Laujar	37 0N	2 51W	20	Legne	52 30N	35 12E	37
Land's End				Laukselken	54 46N	21 12E	21	Leh	36 45N	77 20E	35
(Cornwall)	50 5N	5 42W	8	Laulin	0 47N	6 45E	30	Lehata	40 31N	10 51E	23
Landsberg	52 40N	15 11E	24	Lauceston	50 38N	4 21W	6	Leh, or Ladak	34 15N	77 41E	39
Landsberg	48 3N	10 54E	22	Lauceston (Van				Leh, River	35 30N	75 0E	35
Landsberg	51 31N	12 12E	24	Diemen's Land)	41 30E	147 17E	41	Lehberg	49 21N	10 35E	22
Landsburg	52 33N	13 40E	24	Lauoy	40 31N	4 35E	15	Lehe	53 34N	8 37E	21
Laudserona	49 52N	19 30E	23	Lauerswyl	46 58N	7 43E	17	Lehen	52 18N	12 46E	24
Laudsant	50 45N	16 2E	24	Lauo	46 54N	7 16E	17	Lehentze	47 1N	24 15E	23
Laudshut	40 30N	12 5E	22	Laureis	27 17E	57 20W	54	Leilah	31 7N	70 50E	30
Laudshut	66 37N	22 20E	26	Laurencekirik	56 51N	2 20W	9	Leibnitz	51 12N	12 48E	21
Laudskrona	55 55N	12 48E	26	Laurenceville	34 27N	81 50W	48	Leibstadt	54 0N	20 2E	24
Laudstuhl	49 26N	7 36E	22	Laureta	27 35E	57 18W	53	Leicester	52 30N	1 7W	8
Lane Lough	53 40N	7 10W	13	Laurleocha	10 19E	76 10W	52	Leicestershire	52 41N	1 7W	8
Lanesborough	53 40N	7 55W	12	Laurleocha, Lake	10 25E	76 15W	52	Leigh, High	53 21N	2 20W	7
Lang Field Mts.	61 56N	7 44E	26	Lauringen	50 0N	10 21E	22	Leigh (Lancashire)	53 30N	2 33W	7
Lang Khip	30 6E	18 6E	44	Laurinhuo	30 18N	9 19W	30	Leighlin Bridge	52 45E	6 57W	13
Langa	62 26N	13 10E	20	Laurrot Isle	4 50E	116 0E	40	Leighlin, Old	52 45E	7 0W	13
Langadla	37 42N	22 7E	34	Laurvig	59 5N	10 1E	26	Leighton Buzzard	51 55N	0 40W	8
Langannate	1 10E	78 33W	52	Lausanne	46 31N	6 39E	17	Leignitz	51 12N	16 10E	24
Langanes	67 20N	16 30W	45	Lauter	46 36N	7 53E	17	Leikel	45 15E	25 14E	33
Langavat, Loch	58 4N	6 45W	10	Lauter, River	49 13N	11 30E	22	Leihu Rotma	33 25N	8 0W	44
Langballe	54 49N	9 30E	25	Lauter, River	49 39N	7 38E	22	Leimulden	52 13N	4 40E	10
Lang Berg Moun-				Lauter, River	40 59N	8 16E	22	Leine	51 54N	9 50E	21
tain	30 33E	19 0E	44	Lauterbourg	48 58N	6 12E	15	Leinroden	40 52N	9 59E	22
Langburn	55 20N	2 44W	9	Lautern	54 2N	20 46E	24	Leinster Mount	52 39E	6 46W	13
Langdale	54 26N	2 34W	7	Lautres	43 41N	2 6E	16	Leinz	46 50E	12 50E	23
Langdon	51 34N	0 23E	8	Lauw	32 14E	18 40E	44	Leipnik	49 31N	17 36E	23
Lange Valley	31 50E	18 30E	44	Lauwer Zoe	53 22N	6 13E	18	Leipzig, or			
Langeais	47 21N	0 24E	15	Laval	40 6N	0 46W	15	Leipzig	51 20N	12 23E	21
Langefeld	50 35N	12 22E	22	Lavandara, River	40 29N	17 16E	32	Leira	30 44N	8 45W	30
Langeitho	52 13N	4 1W	8	Lavnos	40 5N	8 50W	39	Leiston	52 12N	1 33E	8
Langeiland, Isle	54 56N	10 47E	25	Lavardec	44 11N	0 19E	16	Leitli	55 55N	3 10W	9
Langelot	56 45N	16 44E	20	Lavello	41 2N	15 54E	31	Leitrim	54 0N	8 1W	12
Langen	50 9N	8 3E	22	Lavelak	63 17N	46 0E	27	Leitrim	53 10N	8 28W	13
Langen	50 0N	8 39E	22	Lavenham	52 7N	0 46E	8	Leitrim, County	54 5N	3 5W	12
Langenah, Isle	54 40N	8 39E	25	Lavertezza	40 10N	8 49E	17	Leitzen	47 35E	14 15E	23
Langenau	54 11N	18 30E	24	Laveur	41 41N	1 47E	16	Leiva	5 35E	73 53E	52
Langennes	60 12N	14 20E	26	Lavin	46 45N	10 7E	17	Leixlip	53 25N	6 29W	13
Langenfeld	53 30N	9 53E	25	Lavizzara, Val.	46 27N	8 37E	17	Leikcha, Lake	53 41N	31 5E	27
Langenrade	54 10N	10 22E	25	Lavoncourt	47 36N	5 40E	15	Leikma	58 12N	52 4E	27
Langensalza	51 9N	10 40E	24	Lavre	30 40N	8 14W	30	Leikoe	65 9N	11 25E	26
Langenthal	47 12N	7 47E	17	Lavritha	14 0E	49 45W	54	Leiksand	60 44N	14 55E	26
Langerood	37 7N	50 20E	31	Lawa	0 22N	111 30E	40	Lellinggen	49 59N	5 57E	19
Langeroog Isle	53 45N	7 39E	28	Lawera	56 23N	3 54W	9	Lellingen	49 52N	9 51E	22
Langford	54 37N	6 18W	12	Lawkland	54 5N	2 20W	7	Lely Fn.	30 5E	18 23E	44
Langford	51 8N	2 0W	11	Lawrence, Fort				Leina	6 33N	124 6E	40
Langhemareg	50 54N	3 3E	19	(Nova Scotia)	45 48N	64 6W	46	Leina, Isle	22 14N	114 10E	40
Langholm	55 9N	3 0W	9	Lawrenceboro	39 3E	84 50W	47	Leinacpan, Isle	11 36N	150 0E	40
Langholt	53 6N	7 41E	21	Lawrenceboro	35 15E	87 34W	48	Leinberg	49 53N	24 2E	23
Langkat	3 55N	98 30E	40	Lawrence Town	44 46E	63 12W	46	Leinera	40 0E	95 16E	40
Langkawi Isle	6 30N	90 45E	40	Lawrenceville	51 14N	0 9W	13	Leines	47 4N	14 12E	26
Langnau	46 56N	7 47E	17	Lawrenceville	38 41N	87 41W	47	Leinforde	57 26N	8 20E	21
Langoen Isle	49 2N	14 20E	26	Lawrenceville	41 43N	83 40W	47	Leingo	52 2N	8 54E	21
Langogne	44 42N	3 48E	16	Lawriestown	56 0N	3 44W	9	Leinhardorf	53 35N	20 38E	24
Langon	44 34N	0 18W	16	Laxa, River	37 0E	72 55W	53	Leinlin	41 46N	44 55E	36
Langore	56 41N	8 10E	25	Laxey	54 14N	4 21W	7	Leinmer	52 50N	5 42E	18
Langovrede	48 23N	2 20W	15	Laxford, Loch	58 24N	5 0W	10	Leinno (Leinno)	130 55N	25 13E	33
Langport	51 3N	2 18W	11	Laxton	53 43N	0 48W	7	Leinno	39 52N	25 6E	33
Langres	47 51N	5 20E	15	Lay	21 13N	99 25E	35	Leinpende	45 31N	3 15E	16
Langs Val.	34 4E	22 30W	44	Laybach	46 4N	14 32E	23	Leinpende	45 31N	3 15E	16
Langton	55 46N	2 24W	9	Laybach, Upper	45 50N	14 18E	23	Leinwig	56 34N	8 19E	25
† Languedoc	41 0N	4 0E	14	Laye	48 30E	5 49E	15	Leina, River	72 0E	128 0E	35
Langworth	53 16N	0 26W	7	Laye	3 30E	102 14E	40	Leinyska	61 5E	50 29E	27
Langjaron	37 1N	3 34W	30	Layghal, Loch	58 22N	4 23W	10	Leinboya	43 20N	31 16E	27
Lankeran	39 40N	48 54E	38	Lays Fd.	70 36E	26 35E	26	Leinbarn	45 4N	11 41E	27
Lankoutou	27 15N	101 11E	40	Layton	53 50N	3 3W	7	Leindia	36 24N	16 28E	23
Lann	51 20N	6 38E	21	Layton, W.	54 29N	1 46W	7	Leing	10 25E	102 25E	35
Lannan	51 46N	4 6W	8	Laza	42 13N	7 29W	30	Lengerich	52 11N	7 40E	21
Lannion	49 35N	4 32W	15	Lea, River	51 30N	0 0	8	Leingthaw	47 32N	8 10E	17
Lannion	48 44N	3 29W	15	Leadendham	53 4N	0 36W	7	Leinham	51 15N	0 41E	8
Lanqueyn, River	36 50E	50 0W	53	Leader, River	55 36E	2 41W	9	Leinhofa	37 18E	15 1E	26
Lans le Bourg	45 18E	6 52E	31	Lead Hills	55 24N	3 47W	9	Leinht	37 10N	22 54E	34
Lantadilla	42 39N	4 13W	30	Lead Mines	42 30E	90 37W	47	Leinht	36 30N	7 27E	17
Lanteglos	50 3E	4 42W	9	Leaf River	45 30E	93 50W	47	Leinkoran	30 30N	40 3E	20
Lautsch	39 58N	9 30E	32	Leaghill	56 5E	5 47W	9	Leinkz	53 13N	19 57E	24
Lauveau	49 16N	4 30W	13	Leanington Priors	52 17E	1 32E	8	Leinne, River	51 14N	7 32E	21
Lauvre	52 15N	3 23W	8	Leang-ghan	20 50E	108 9E	40	Leinsep	51 14N	7 50E	21
Leah	49 33N	3 36E	15	Leap	51 36E	9 6W	13	† Leinsep and			
† Leas	19 30N	102 30E	40	Learmount	54 52E	7 5W	12	Addington	41 30N	77 10W	46
Lapa	7 21E	43 50W	54	Leatherhead	51 17E	0 21W	8	Leis	50 24E	2 40E	15
Lapa	9 3E	50 40W	54	Leathly	53 55E	1 30W	7	Leis	50 31E	3 55E	19
Lapatitibi	53 32N	31 5E	20	Leat	50 51E	5 5E	19	Leis	46 17E	7 20E	17
Lapcheva	69 30E	162 40E	35	Leba	54 46E	17 34E	24	Leite	52 20N	6 11E	18
Lapeteli	42 20E	21 20E	33	Leba, Lake	54 43E	17 34E	24	Leitiero	51 50E	36 27E	27
Lapiche, Puerto	30 21E	3 30W	30	Lebanon Mtns.	33 43E	35 54E	37	Leitini	37 19E	14 50E	32
Lapinska	50 35E	37 39E	27	Lebanon, Wr. of.	33 18E	35 17E	37	Leitirathen	56 46E	3 7W	9
Lapitio	35 15E	33 7E	36	Lebanon				Leititz	53 5E	11 20E	24
Laplace	73 0E	71 50W	45	(Tennessee)	36 9E	86 25W	43	Leitz	53 24E	15 5E	24
† Lapland, Russian	60 0E	33 0E	27	Lebanon	30 37E	89 49W	47	Leitz	46 42E	9 31E	17
Lappa River	47 29E	23 17E	25	Lebanon Bay	2 45E	118 50E	40	Leitzburgh	47 21E	8 11E	17
Lappa	13 42E	43 40W	54	Lebedian	53 4E	39 10E	28	Leitzsch	38 25E	15 4E	32
Lappo	63 1E	23 3E	27	Lebedine	50 32E	34 48E	20	Leitzenhof	57 21E	25 16E	27
Lar	27 23E	54 13E	31	Lebec	12 0E	38 14E	42	Leoben	47 23E	15 5E	23
Laragne	44 17E	5 52E	16	Lebelmke	53 13E	16 40E	24	Leobschütz	50 14E	17 58E	24
Larun	54 0N	7 12E	12	Lebingsk	61 22E	54 4E	27	Leogune	18 32E	72 33W	50
Larargela	18 6E	44 45W	54	Lebijajel	51 40E	77 50E	35	Leominster	52 14E	2 44W	8



31	4	10	16	Lette	51 85N	7 10E	21	Limborg	51 21N	7 36E	21	Liverpool	54 28N	12 00W	45	
32	36N	35 12E	37	Lette, River	49 36N	2 52E	15	Limburch	50 22N	7 50E	22	Liverpool Bay	(Arctic Sea)	70 0N	120 20W	45
33	45N	77 90E	35	Letterew	57 42N	5 25W	10	Limerick	52 44N	6 16W	13	Liverpool Coast	71 0N	21 0W	45	
34	31N	10 31E	21	Letterkenny	54 57N	7 46W	12	Limerick	52 40N	8 36W	13	Liverpool (New)				
35	15N	77 41E	30	Lettermore	50 20N	4 20W	10	‡ Limerick County	52 30N	0 45W	13	Brunswick)	46 40N	64 56W	46	
36	30N	76 0E	35	Lettestone	51 50N	5 7W	8	Limesol	34 38N	32 57E	30	Liverpool (Nova				
37	21N	10 35E	22	Lettin	57 9N	27 5E	27	Limesol, Old	31 44N	33 3E	30	Scotland)	44 1N	64 40W	46	
38	34N	8 37E	21	Letur	58 25N	2 13W	20	Limeull	44 55N	0 54W	16	Liverpool River	52 08	131 26E	41	
39	18N	12 46E	24	Letzen	53 50N	10 16E	25	Liming	04 46N	25 33E	27	Livia	42 59N	1 59E	16	
40	1N	24 15E	23	Letzlin	53 46E	13 0E	24	Linnat, R.	47 30N	0 13E	17	Livingston	55 54N	3 32W	9	
41	7N	70 50W	30	Leuben	50 50N	13 46E	21	Linnmen's Bight	14 50E	135 40E	41	Livingston's Isle	62 00E	61 30W	1	
42	12N	12 48E	21	Leuca, Cape di	39 49N	18 24E	32	Linna	35 5N	32 46E	36	Livno	43 49N	17 0E	33	
43	40N	20 2E	24	Leuchars	56 23N	2 52W	9	Limoge	45 50N	1 12E	16	Livny	52 24N	37 41E	21	
44	30N	1 7W	8	Leukirch	47 50N	10 2E	22	Limon B.	9 25N	80 0W	52	Livonia, Gulf of	57 30N	23 40E	27	
45	41N	1 7W	8	Leugalt	50 9N	11 34E	22	Limonos	1 14N	79 5W	62	Livramento	0 30S	4 53W	54	
46	21N	2 29W	7	Leule	46 10N	7 30E	17	Limonhe	44 24N	1 44E	16	Livramento	15 47N	60 40W	54	
47	31N	2 30W	7	Leuk	46 24N	7 38E	17	Limonia	36 20N	27 42E	30	Lixna	52 24N	0 30W	13	
48	45N	6 57W	13	Lauu	50 32N	0 18E	23	Limousin	45 30N	1 35E	14	Lixrill	30 12N	20 26E	34	
49	52N	7 0W	13	Leur	50 10N	51 17E	30	Limonx	43 5V	2 14E	16	Liza	42 23N	25 5E	33	
50	55N	0 40W	9	Leussen, N.	52 35N	6 17E	18	Linnamore	55 30N	5 41W	9	Lizard Anx. It.	49 25N	94 39W	47	
51	12N	16 10W	24	Leutenborg	50 33N	11 25E	22	Lino	0 58N	125 20E	40	Lizard Point	49 58N	6 13W	8	
52	15N	25 14E	33	Leutecan	48 57N	20 36E	23	Linoes	25 55N	39 15W	49	Lizignan	43 13N	6 42E	16	
53	25N	0 0W	44	Leuvenum	52 16N	5 20E	18	Linoar, Cape	42 1N	11 50E	31	Ljusn River	61 11N	10 30E	26	
54	13N	4 40E	11	Leuzee	50 35N	3 36E	19	Linochen	55 6N	3 40W	9	Ljusmedal	62 30N	12 43E	26	
55	54N	0 50E	21	Leuzingen	47 10E	7 27E	17	Linceln	33 41N	02 29W	46	Llanelin	9 5E	76 50W	52	
56	52N	0 50E	22	Leuzenbron	49 25N	10 9E	22	‡ Linceln	43 7N	79 25W	46	Llano	0 19S	79 40W	52	
57	30N	6 46W	13	Luvangr	53 42N	11 15E	26	Linceln	53 1N	0 34W	7	Llana	52 50N	83 55W	50	
58	50N	12 50W	23	Levano	44 11N	9 42E	31	Linceln, Port	34 30E	136 10E	41	Llanbadarn	52 24N	3 16W	9	
59	31N	17 36E	23	Levano, Isle	38 28N	12 20E	32	‡ Lincelnshire	53 10N	0 19W	7	Llanbedr	53 25N	4 27W	7	
60	20N	12 23E	21	Leven	56 12N	2 50W	9	Lincelton	35 24N	01 17W	40	Llanbedr	52 50N	4 4W	8	
61	44N	8 45W	30	Levon, Loch	53 44N	0 19W	7	Lindau	47 32N	0 41E	23	Llanbaff	51 30N	3 12W	8	
62	12N	1 33E	8	Levon, Castle	56 11N	3 23W	9	Linde	53 3N	14 36E	24	Llanbhelog	52 51N	4 20	8	
63	55N	3 10W	9	Levens	54 16N	2 48W	7	Linde	50 36N	15 14E	26	Llanddew	52 10N	3 55W	8	
64	08	8 1W	12	Levesque, Cape	16 58E	123 0E	41	Linde	56 3E	1 7E	25	Llandogle	53 3N	3 9W	7	
65	10N	8 20W	13	Levesi	36 33N	22 50E	34	Linden	49 1N	12 52E	22	Llandhelie	51 50N	3 60W	8	
66	5N	3 5W	12	Levet	46 51N	2 25E	15	Linden	49 32N	10 44E	22	Llandello	51 53N	3 60W	8	
67	35N	14 15E	23	Levier	46 57N	6 11E	15	Linderup	57 16N	10 2E	25	Llandoverly	52 0N	3 44W	8	
68	35N	73 53W	52	Levignen	49 14N	2 56E	15	Lindemas, or				Llandulus	53 17N	3 39W	7	
69	22N	6 29W	13	Levinmore	55 27N	5 36W	9	The Naze	57 50N	6 50E	26	Llanegan	52 50N	4 30W	8	
70	41N	31 5E	27	Levitn, Isle	37 0N	26 20E	36	Lindfield	51 2N	0 5E	8	Llanegryn	52 38N	4 3W	8	
71	12N	52 4E	27	Levka Mount	35 11N	23 54E	31	Lindholm	57 22N	10 16E	25	Llanellan	52 59N	4 25W	7	
72	9N	11 25E	26	Levronx	46 59N	1 35E	15	Lindholm	55 30N	11 55E	25	Llanelltyd	52 47N	3 51W	9	
73	44N	14 55E	26	Lewah	34 3E	4 20E	44	Lindo	36 7N	20 0E	36	Llanelly	51 42N	4 7W	11	
74	50N	5 57E	19	Lewes	50 5N	0 0E	8	Lindo Gulf	36 0N	20 0E	36	Llanerchymedd	53 20N	4 21W	7	
75	52N	0 51E	22	Lewis	32 47N	91 50W	40	Lindores	56 21N	3 0W	9	Llaneril	52 41N	3 24W	8	
76	5E	10 23E	44	Lewis	35 42N	80 19W	43	Lindtholm	54 47N	8 56E	25	Llanfereth	52 49N	3 49W	8	
77	63N	124 0E	40	Lewis	38 7N	75 10W	47	Lindum	56 35N	9 45E	25	Llanfaebrhys	52 50N	4 41W	8	
78	22 14N	114 10E	40	Lewis, Butt of	58 32N	6 22W	10	Lindy	9 56E	37 35E	42	Llanfair	52 39N	3 19W	8	
79	11 38N	120 0E	40	Lewisburg	37 45E	80 03W	40	Ling, Loch	57 18N	5 29W	10	Llanfair	53 20N	4 15W	7	
80	53N	24 2E	23	Lewisburg	51 27N	0 1W	8	Linga Isle	56 53N	7 37W	9	Llanfangel				
81	40N	95 16E	40	Lewisport	40 34N	76 15W	47	Lingayn Gulf	16 20N	120 0E	40	(Cardigan)	52 20N	4 2W	8	
82	4N	14 12E	26	Lewisport	38 56N	91 21W	47	‡ Lingen	52 30N	7 25E	21	Llanfangel	53 28N	3 22W	7	
83	28N	8 20E	21	Lewiston	36 55N	78 22W	40	Lingen	0 16E	104 40E	40	Llanfangel	52 40N	3 50W	8	
84	2N	0 24E	21	Lewiston	46 51N	64 7W	46	Lingen, Isle	0 0	104 30E	40	Llanfynach	51 54N	3 22W	8	
85	35N	20 30E	24	Lewistown	43 14N	77 3W	47	Lingenfeld	49 13N	8 21E	2	Llanfyllin	52 46N	3 15W	8	
86	46N	44 55E	36	Lewistown	40 37N	72 40W	47	Lingnan	23 3N	103 16E	40	Llangadock	51 56N	3 49W	8	
87	56N	5 42E	18	Lexden	51 53N	0 49E	8	Lingnanfo	23 40E	102 50E	35	Llangamareh	52 8N	3 52W	8	
88	13N	25 13E	33	Lexham	52 46E	0 44E	8	Lingnetta, Cape	50 24	19 16E	33	Llangatock	51 47N	2 56W	8	
89	52N	25 6E	31	Lexington	39 1N	80 56W	47	Linhars	16 47E	39 36W	54	Llangefni	53 17N	4 16W	7	
90	45 31N	3 15E	16	Lexington				Linhars	19 32E	40 6W	54	Llangellor	52 2N	4 20W	8	
91	7 25N	101 4E	40	(Georgia)	33 47N	63 6W	48	Linkiang	27 40N	115 22E	40	Llangendern	51 48N	4 12W	8	
92	34N	0 19E	25	Lexington				‡ Linkoping	58 30N	15 50E	26	Llangerrig	52 24N	3 55W	8	
93	2 0N	120 0E	35	(Kentucky)	38 6N	84 25W	47	Linkoping	58 24N	15 49E	26	Llangollen	52 57N	3 9W	7	
94	5N	50 29E	27	Lexington				Lins	56 44N	2 26W	9	Llangwln	52 50N	3 30W	7	
95	20N	31 16E	27	(N. Carolina)	35 48N	80 21W	40	Lintown	56 6N	3 10W	9	Llangyby	52 0N	4 2W	8	
96	45 4N	11 41E	31	Lexington				Llithgow	55 55N	3 36W	9	Llangynog	52 50N	3 22W	8	
97	24N	16 28E	23	(Virginia)	37 40N	79 35W	48	‡ Llithgow				Llangynog	52 7N	3 22W	8	
98	25N	102 25E	35	Leyburn	54 11N	1 48W	7	County	55 56N	3 29W	9	Llanidloes	52 26N	3 30W	8	
99	11N	7 49E	21	Leyden	52 9N	4 29E	18	Llinhe, Loch	56 40N	5 27W	9	Llano Gder	3 30N	76 20W	52	
100	17 32N	0 10E	17	Leyo	53 0N	7 22E	21	Llinoia	41 43N	0 46E	29	Llano, River	30 57N	90 27W	49	
101	15N	0 41E	8	Leyhills	57 37N	3 41W	10	Llinoia	35 45N	12 30E	44	‡ Llano de Chaco	21 20E	60 30W	53	
102	3N	15 8E	26	Leyna	50 41N	14 32E	23	Llissall	62 7N	11 55E	26	‡ Llano de Manso	34 0E	60 0W	53	
103	10N	22 54E	34	Lezardriaux	48 48N	3 6W	15	Llinsburg	52 36E	9 17E	21	Llanwnog	52 33N	3 25W	8	
104	20N	7 27E	17	Lezenza	38 56E	2 28W	29	Llinsfort	55 11N	7 30W	12	Llanwenllwyf	53 23N	4 16W	7	
105	39 30N	40 37E	20	Lgov	51 42N	35 39E	28	Llinton	49 44N	6 9E	19	Llanfyllin	53 3N	4 14W	7	
106	33 13N	19 57E	24	Lhanvees, Kr.	52 50E	27 50E	44	Llinton	49 42N	6 9E	19	Llanfyllin, Lake	41 10E	72 55W	53	
107	51 21N	7 32E	21	Lherce	48 40N	60 31E	39	Llinton	52 6N	0 16E	9	Llanfystyd	52 18N	4 0W	8	
108	11 11N	7 50E	21	Li	19 25N	102 35E	40	Llinton	55 50N	2 40W	9	Llanrwst	53 0N	3 46W	7	
109	31 30N	77 10W	46	Liahoff, Isle	73 50N	143 0E	35	Llinton (Peckles)	55 46N	3 21W	9	Llanryry	52 38N	3 46W	7	
110	24N	2 40E	15	Liant, Cape	12 30N	107 11E	40	Llinton (Devon)	51 14N	3 49W	11	Llanrhydy	53 11N	3 56W	7	
111	55N	3 55E	19	Liban	56 29N	21 0E	27	Llithal	46 54N	8 29E	17	Llanrhydy	53 38N	3 20W	8	
112	46 17N	7 20E	17	Libanova	40 20N	22 32E	33	Llitz	48 10N	14 16E	23	Llanrhydy	51 33N	3 20W	8	
113	22N	6 11E	18	Libanus Mountains	33 45N	35 54E	37	Llitz	50 37N	7 13E	22	Llanrhydy	52 3N	4 40W	8	
114	50N	36 37E	27	Llabberton	55 40N	3 37W	9	Llitz	47 52N	9 13E	22	Llanrhydy	52 48N	3 29W	8	
115	19N	14 50E	32	Llabbert	50 8N	13 10E	23	Llion	49 19N	0 21W	15	Llebrn, M.	41 45E	72 30W	53	
116	56 40N	3 75W	9	Llabbert	50 8N	13 10E	23	Llion d'Angers, le	47 30N	0 44W	15	Lledrod	52 19N	3 50W	8	
117	53 5N	11 20E	24	Llabbert	50 8N											

Loghill	52	35N	9	12W	13	Lord Auckland's	51	08	166	08	41	Lubo	11	35S	30	08	42	Lyeon, River	31	55N	31	55	31
Logie	57	8N	2	57W	10	Group						Lubok, Isle	5	53S	112	55W	40	Lyd	39	28N	39	18	39
Logie	57	21N	2	2V	10	Lord Howe's	5	30S	159	40E	41	Lubrin	37	9N	2	13W	20	Lydny	51	45N	51	45	51
Logie	56	9N	3	54W	9	Group						Luce	44	38N	3	52E	16	Lyeoch, Loch	56	37N	56	37	56
Logie, Easter	57	45N	4	6V	10	Lord Howe's Isle	30	35S	159	8E	41	Luce, Le	43	23W	6	18E	16	Lyst	54	58N	54	58	54
Logieport	56	47N	2	32W	9	Lord North's Isla	3	15N	132	50E	35	Luce, Le	44	36N	4	12E	17	Lytum Kloter	55	48	55	48	55
Logieralt	56	39N	3	40W	9	Lordrup	55	34N	9	20E	25	Luce, Le	43	23W	6	18E	16	Lykvin	54	38	54	38	54
Logis Neuf	46	14N	5	4E	16	Lords	46	7N	71	32W	40	Luce en Diols	44	36N	5	20E	16	Lylan	36	86W	36	86	36
Lognath	34	50N	0	25E	44	Loreda	27	28N	60	23W	40	Lucean	53	22N	6	26W	13	Lynanow	49	42N	49	42	49
Logrono	42	34N	2	28W	29	Lorena	22	33E	44	35W	54	Lucaya Isle	25	40E	77	0W	50	Lymbara, Mount	40	40N	40	40	40
Logrono	3	58	78	35W	52	Lorensana	43	27N	10	30E	10	Lucera	43	56N	10	27E	31	Lyme Regis	50	44N	50	44	50
Logror	56	58N	9	17E	25	Lorensana	43	27N	10	30E	10	Luce Bay	54	45N	4	48W	9	Lymington	50	46N	50	46	50
Logur	34	10N	60	16E	39	Lorenza	43	27N	7	22W	30	Luce, Glen	54	53N	4	47W	9	Lymoutin River	52	51N	52	51	52
Logwadir	33	45N	44	0E	36	Lorenzo	23	15E	63	25W	53	Luce, New	54	56N	4	51W	9	Lynapstone	50	40N	50	40	50
Lohart, Cape	52	7N	8	45W	13	Lorenzo, T.	41	33N	19	36E	31	Lucea	54	53N	4	47W	9	Lynchburgh	57	15N	57	15	57
Lohans	52	36N	8	30E	21	Loreto	21	58E	53	12W	54	Luceana	37	29N	4	28W	30	Lynclunere	51	28	51	28	51
Lohiac	47	51N	1	54W	15	Loreto	28	32E	63	30W	53	Lucepara Isle	3	10E	106	3E	40	Lyndeale	55	14N	55	14	55
Lohiela	16	0N	42	30E	35	Loreto	43	28E	13	36E	31	Luceera	41	30N	15	16E	31	Lynhurst	50	53N	50	53	50
Lohman	50	57N	14	0E	21	Loreto de Moxos	15	5E	65	40W	52	Luceerano	44	43N	7	25E	31	Lynmore	57	18N	57	18	57
Lohne	52	37N	8	13E	21	Loretto (Old						Luchow	52	59N	11	5E	21	Lynnaas	57	20N	57	20	57
Loho	35	33N	1	0E	44	California)	26	10N	112	5W	40	Lucheny l' Eveque	47	4N	4	16E	15	Lynghby	57	27N	57	27	57
Lohr	50	0N	9	35E	22	Lorgues	43	28N	0	22E	16	Luchy	48	3N	24	24E	23	Lynghal	57	29N	57	29	57
Lohro	63	59N	23	40E	27	Lori	38	27N	47	43E	38	Luckau	51	48N	13	43E	24	Lynn Regis	52	46N	52	46	52
Lohr, River	47	26N	0	37W	15	Lori	40	1N	30	53E	36	Luckipoor	33	0N	60	58E	39	Lynn Canal					
† Lohr and Chief,						Lorio	41	54N	12	14E	81	Lucknow	20	52N	60	58E	39	(New Norfolk)	60	30N	60	30	60
Department of	47	40N	1	25E	15	Loriol	44	45N	4	49E	16	Ludcut	23	52N	60	53E	39	Lyoce, Isle	55	28	55	28	55
† Loire, Depart-						Lorin Lake	13	10E	75	50W	52	Lucey, les Hols	47	34N	3	55E	15	Lyon Cape	60	40N	60	40	60
ment of	45	44N	4	15E	16	Lorrach	47	26N	7	42E	22	Lud, Cape	56	33N	2	29	9	Lyon Inlet	60	40N	60	40	60
† Loire, Lower,						† Lorraine	48	50N	6	0E	14	Ludborough	53	27N	0	5W	7	Lyon Loch	56	32N	4	4	56
Department of	47	20N	1	46W	15	Lorrha	53	6N	8	5W	13	Ludbreck	40	15N	16	30E	23	Lyon	45	45N	45	45	45
Loire, Upper,						Lorris	47	53N	2	34E	15	Ludlan	55	6N	7	20W	12	† Lyonnois	45	35N	45	35	45
Department of	45	4N	3	47E	16	Lorsch	49	28N	8	34E	22	Ludo, Le	47	30N	0	8E	15	Lyoons (New					
Loire, River	47	12N	2	11W	15	Losburg	48	26N	8	27E	22	Ludonshaid	51	13N	7	44E	21	York)	43	4N	43	4	77
† Loiret, Depart-						Loscola	35	11N	94	29E	33	Ludor, River	50	37N	9	41E	22	Lysa	30	55E	42	30	55
ment of	48	14N	2	18E	15	Los Colorados	22	30N	84	30W	50	Ludrup	55	18N	11	44E	25	Lysa Flord	50	0N	50	0	6
Lotts	53	55N	13	5E	24	Losper	33	3E	18	1E	44	Ludershall	51	16N	1	37E	8	Lysa	47	4N	47	4	7
Loja, or Loxa	37	10N	4	18W	30	Losa, Isles de	9	45N	13	30W	42	Ludlow	52	22N	2	42W	8	Lysstrup	55	16N	55	16	55
Lojano	44	18N	11	16E	31	Loser	52	15N	6	53E	18	Ludny	51	40N	17	30E	24	Lytham	53	41N	53	41	53
Lokeren	51	8N	3	59E	19	Loshem	49	18N	8	31E	22	Ludwigshurg	49	55N	0	12E	22	Lythne	54	31N	54	31	54
Lokhain	37	8N	36	40E	36	Losain, Isle	44	35N	14	46E	23	Ludwigslust	53	27N	11	31E	21						
Lokhvitaa	50	23N	33	25E	28	Lost Man C.	25	38N	81	18W	48	Lugano	46	0N	8	57E	31						
Lokhten	57	24N	9	45E	25	Lostwithiel	50	24N	4	30W	8	Lugano, Lake	45	57N	8	50E	31						
Lolin	46	39N	9	25E	17	† Lot and Garonne						Lugnaquilla Mount	52	58N	6	31W	13						
Lolle	46	47N	17	49E	23	Department of	44	23N	0	25E	16	Lugo	43	0N	7	34W	30						
Lolworth	52	18N	0	0E	8	ment of	44	28N	1	34E	16	Lugos	45	41N	21	59E	23						
Loma, Mountains	43	49N	23	15E	33	Lota	22	30E	60	14W	53	Luhart	57	28N	4	46W	10						
Lomas	31	38E	62	10W	53	Lotbiniere	46	37N	71	57E	46	Luhart, Loch	57	37N	4	44W	10						
† Lombardy,						† Lotbiniere	46	32N	71	46E	46	Luing, Isle	56	15N	5	37E	9						
Venetian	45	47N	11	8E	31	Lotets	43	4N	24	43E	33	Luitro	47	14N	27	47E	27						
Lombes	43	20N	0	53E	16	Loth	58	4N	3	46W	10	Luitro	47	14N	27	47E	27						
Lomblen Isle	8	25E	123	45E	41	Lothbeg	58	3N	3	49W	10	Luitro	47	14N	27	47E	27						
Lombok Isle	8	20E	116	10E	41	Lotier	46	43N	1	33E	15	Luitro	47	14N	27	47E	27						
Lombok, Strait of	8	30E	115	50E	40	Lot's Wife, Isle	30	0E	155	30E	35	Luitro	47	14N	27	47E	27						
Lomborg	56	33N	8	15E	25	Lottigna	46	26N	6	45E	17	Luitro	47	14N	27	47E	27						
Lomborg, Strait of	8	30E	115	50E	40	Lottin	53	39N	16	45E	24	Luitro	47	14N	27	47E	27						
Lomborgskol, Isle	67	49N	40	35E	27	Lottin	53	39N	16	45E	24	Luitro	47	14N	27	47E	27						
Lomneira	7	40E	35	54W	54	Lotten	54	2N	21	44E	24	Luitro	47	14N	27	47E	27						
Lomnatsch	51	12N	13	17E	21	Louaille	47	47N	0	15E	15	Luitro	47	14N	27	47E	27						
Lommen	61	5N	8	55E	26	Louargat	48	36N	3	25W	15	Luitro	47	14N	27	47E	27						
Lomond, Loch	56	10N	4	36W	9	Louberol	58	0N	4	53W	10	Luitro	47	14N	27	47E	27						
Lomza	53	8N	22	5E	28	Loubarosan Inn	57	33N	5	7W	10	Luitro	47	14N	27	47E	27						
Lonabad	34	16E	46	14E	38	Loubny	50	2N	32	59E	28	Luitro	47	14N	27	47E	27						
Lonay	46	32N	6	30E	17	Loubosaina	63	3N	31	39E	27	Luitro	47	14N	27	47E	27						
Lonborg, River	53	50N	8	26E	25	Loudcao	48	11E	2	46W	15	Luitro	47	14N	27	47E	27						
Londari	37	17N	22	14E	34	Loudinas Bay	55	39E	6	12W	9	Luitro	47	14N	27	47E	27						
Londan	28	5E	67	17W	53	Loudinaka	56	21N	51	35E	27	Luitro	47	14N	27	47E	27						
London	51	31N	0	7W	8	Loudon	55	36E	4	23W	9	Luitro	47	14N	27	47E	27						
London (Upper						Loudin	47	1N	0	4E	15	Luitro	47	14N	27	47E	27						
Canada	43	30N	81	30W	46	Louga	58	38N	29	53E	27	Luitro	47	14N	27	47E	27						
London, New						Loughborough	52	46N	1	12W	8	Luitro	47	14N	27	47E	27						
(Ohio)	39	50N	83	26W	47	Loughbrickland	54	19N	6	18W	12	Luitro	47	14N	27	47E	27						
† Londonderry	54	55N</																					



23	Lynn, River	33 55N	35 35E	37	Madras	13 13N	80 12E	30	Majudas, Is.	40 16N	2 2W	29
42	Lyd	32 1N	34 50W	37	Madras	13 13N	80 12E	30	Majumba Bay	15 30E	46 30E	42
40	Lydne	51 45N	2 31W	8	Madre de				Majorea, Isle	30 37N	2 57E	29
29	Lydloch, Loch	56 37N	4 37W	9	Dios, Isle	50 90E	75 30W	51	Majumos	31 38N	34 33E	37
16	Lylt	54 58N	0 31E	25	Madre, Lake	24 25N	07 53W	49	Majyre	33 5N	6 38E	44
17	Lygum Klouster	55 4N	9 0E	25	Madrid	40 27N	3 30W	30	Makalla	35 3N	10 55E	44
16	Lylvln	54 3N	36 1E	28	Madrid	40 25N	3 42W	30	Makarev	50 0N	45 15E	27
10	Lylan	30 56N	46 16E	38	Madriolejos	30 20N	3 32W	30	Makariev	57 46N	43 50E	27
13	Lynanow	40 42N	20 20E	23	Madriyal	41 9N	4 50W	30	Makarov	57 25N	43 38E	27
50	Lymbara, Mount	40 49N	9 8E	32	Madrigalejo	30 5N	5 37W	30	Makassas Plains	26 55E	32 20E	44
31	Lyme Regis	50 44N	2 50W	8	Madrija	47 3N	9 23E	17	Makdal, Bir	30 39N	32 32E	43
31	Lymington	50 46N	1 31W	8	Ma' is, River	46 36N	9 25W	17	Mak-sin	35 35N	40 41E	36
50	Lymoun River	32 51N	35 34E	37	Mauroera	39 22N	5 40W	30	Makimovsk	49 42N	26 39E	28
9	Lynpstone	50 40N	3 24W	8	Mudupoor	21 15N	70 7E	39	Makkinger	52 58N	6 13E	16
9	Lynneburgh	37 15N	79 20W	48	Mudura	7 0E	113 20E	39	Makkum	53 4N	5 24E	18
9	Lynchmere	51 2N	0 46W	8	Mudura, Strait of	7 10E	113 48E	41	Makmuti	41 32N	25 44E	33
30	Lyndesee	55 14N	10 17E	25	Macla	41 7N	0 7E	29	Mako	40 13N	20 34E	23
40	Lyndhurst	50 53N	1 35W	11	Maclaw	53 57N	3 57W	17	Makouhane	25 49E	24 47W	44
31	Lynne	55 45E	8 34E	25	Maclaw	51 11N	6 1E	18	Makovitza	44 4N	18 48E	33
31	Lynmore	57 18N	3 37W	10	Maestri	40 20N	0 5W	29	Makri	40 53N	25 44E	33
21	Lynnaas	56 20N	10 1E	25	Maestri, Ars del	40 20N	0 5W	29	Makri, Gulf of	30 35N	20 58E	36
23	Lynbye	57 27N	9 40E	25	Maestrit	50 51N	5 40E	16	Makrouk, Wady et	27 40N	31 54E	43
15	Lyndal	58 6E	6 58E	26	Maestu	42 40N	2 34W	29	Makstani	45 22N	27 42E	33
24	Lynn Regis	52 46N	0 23E	8	Mafru	38 54N	9 22W	30	Makwareen River	27 17E	24 25E	44
30	Lynn Canal				Magadino	46 0N	8 52E	17	Mai Bay	40 35N	64 16W	46
39	(New Norfolk)	58 30N	135 30W	45	Magalest, B.	42 25N	27 3E	33	Mai Bay	47 30N	70 8W	46
39	Lyoce, Isle	35 2N	10 8E	25	Magar	30 26N	24 3E	43	Mai, River	47 30N	70 8W	46
15	Lyon Cape	60 40N	132 30W	45	Magas	41 57N	4 30W	30	Mai, R. and Pto.	12 37E	76 45W	52
9	Lyon Inlet	60 40N	85 0W	45	Magabert	40 23N	43 45E	36	Malabar	11 0N	75 30E	39
7	Lyon Loch	50 32N	4 32W	9	Magazeno	40 21N	16 46E	32	Malabar	33 34N	42 40E	36
23	Lyon	45 45E	4 49E	16	Magdala	32 40N	35 24E	37	Malabris	33 34N	42 40E	36
12	Lyonnois	45 35N	4 40E	14	Magdalen Islands	47 35N	61 40W	45	Malabris	33 34N	42 40E	36
15	Lyon (New York)	43 4N	77 5W	47	Magdalen River				Malabrigo, River	29 27E	59 20W	53
21	Lysa	38 55N	42 29E	36	(Gaspé)	49 8N	65 7W	46	Malacatos	4 18E	79 20W	52
8	Lysa Fiord	59 0N	6 0E	26	Magdalena	41 17N	8 32W	30	Malacatoya	12 22N	105 55W	49
5	Lysa	47 4N	7 19E	17	Magdalena	35 4E	57 35W	53	Malachie	29 0N	107 38W	49
24	Lysrup	55 16N	12 3E	25	Magdalena Bay	24 30N	111 30W	49	Malacca	2 14N	102 19E	40
21	Lytham	53 44N	2 54W	7	Magdalena, River	11 2N	74 40W	52	Malaczka	48 27N	17 1E	23
22	Lythe	54 31N	0 43E	7	Magdeburg	52 7N	11 41E	24	Maladera	46 50N	9 37E	17
52					Magdenburg	5 12N	54 45W	54	Maladeta, M.	42 38N	4 0W	29
31					Magdiel	32 43N	34 58E	37	Malaga	36 42N	4 0W	21
13					Magdoe Isle	54 47N	5 43W	12	Malagon	36 42N	4 22W	30
13					Magolan	7 25E	110 10E	40	Malakani	39 52N	21 34E	33
31					Magellan, Strait of	54 0E	71 0W	51	Malahide	53 27N	6 0W	12
23					Magellany	54 62N	11 17E	25	Malala Onzen, R.	49 36E	50 10E	28
30					Magella	46 13N	8 45E	17	Malala Zemlin	47 30N	51 0E	27
10					Magello	46 13N	8 42E	31	Malat-Turgai, R.	48 30N	63 20E	35
15					Maggiore, Lako	46 0N	8 41E	31	Malainren, or			
9					Maggs	33 32N	9 17E	44	Hart River	29 16E	25 9E	44
27					Magiera	54 14E	5 53W	12	Malalcheal	45 37E	69 20W	53
40					Magiera	54 5E	6 41W	12	Malalgero	44 41E	11 33E	31
21					Magiera Clogher	55 5E	8 19W	12	Malampayo Bay	11 0N	110 25E	40
41					Magieraclone	53 50N	6 46W	12	Malandrino	30 29N	22 21E	34
13					Magieraerregan	54 42N	7 31W	12	Malane	44 53N	74 20W	47
38					Magierafelt	54 45E	6 37W	12	Malans	46 53N	9 32E	17
13					Magierahein	54 29E	6 16W	12	Malansqua, Cape	17 50N	65 50W	50
22					Magierahein	54 29E	6 16W	12	Malapitsee Kr.	27 15E	25 45E	44
38					Magierahein	54 29E	6 16W	12	Malaren Lake	59 30N	17 4E	26
40					Magierahein	54 29E	6 16W	12	Malas Point	21 15N	75 57W	50
26					Magierahein	54 29E	6 16W	12	Malatia	38 30N	38 22E	36
26					Magierahein	54 29E	6 16W	12	Malatien	43 21N	4 56W	30
48					Magierahein	54 29E	6 16W	12	Malwall Isle	7 1N	117 45E	40
48					Magierahein	54 29E	6 16W	12	Malax	62 54N	21 22E	27
42					Magierahein	54 29E	6 16W	12	Malay, Peninsula	6 0N	101 30E	40
16					Magierahein	54 29E	6 16W	12	Malay	3 20N	102 30E	40
53					Magierahein	54 29E	6 16W	12	Malaya	5 0N	102 20E	35
29					Magierahein	54 29E	6 16W	12	Malazzo	44 20N	9 55E	31
17					Magierahein	54 29E	6 16W	12	Malborget	46 30N	13 26E	23
40					Magierahein	54 29E	6 16W	12	Malbriga, Isle	27 12N	146 5E	35
10					Magierahein	54 29E	6 16W	12	Malchow	53 26N	12 24E	21
26					Magierahein	54 29E	6 16W	12	Malclara	44 34N	24 39E	33
40					Magierahein	54 29E	6 16W	12	Maldegen	51 13N	3 26E	19
9					Magierahein	54 29E	6 16W	12	Malden	51 48N	5 50E	13
26					Magierahein	54 29E	6 16W	12	Malden	42 5N	83 7W	46
25					Magierahein	54 29E	6 16W	12	Malden, Isle	4 0E	155 0W	1
25					Magierahein	54 29E	6 16W	12	Maldenah, River	43 52N	88 46W	48
25					Magierahein	54 29E	6 16W	12	Maldive Isles	5 0N	73 0E	39
26					Magierahein	54 29E	6 16W	12	Maldiventre, Isle	39 50N	8 16E	32
25					Magierahein	54 29E	6 16W	12	Maldon	51 41N	0 3E	8
25					Magierahein	54 29E	6 16W	12	Maldonado	16 31N	98 36W	49
9					Magierahein	54 29E	6 16W	12	Maldonado	34 40E	55 0W	54
5					Magierahein	54 29E	6 16W	12	Male, or			
8					Magierahein	54 29E	6 16W	12	Maldivas Isle	4 20N	73 35E	39
21					Magierahein	54 29E	6 16W	12	Malebum	28 31N	81 10E	39
7					Magierahein	54 29E	6 16W	12	Malek, River	12 50N	32 27E	42
16					Magierahein	54 29E	6 16W	12	Maleky	22 43N	32 27E	43
21					Magierahein	54 29E	6 16W	12	Malsherbes	40 16N	2 25E	15
16					Magierahein	54 29E	6 16W	12	Malstrott	47 49N	2 23W	15
9					Magierahein	54 29E	6 16W	12	Malevo Mount	37 11N	22 42E	34
5					Magierahein	54 29E	6 16W	12	Malfin, River	26 20E	69 0W	53
8					Magierahein	54 29E	6 16W	12	Malguenac	48 9N	3 5W	15
2					Magierahein	54 29E	6 16W	12	Malhuda	7 32E	48 0W	54
3					Magierahein	54 29E	6 16W	12	Malhan Mountains	49 0N	92 0E	35
3					Magierahein	54 29E	6 16W	12	Malhuddart	53 24N	6 24W	13
3					Magierahein	54 29E	6 16W	12	Malicheva	52 15N	27 10E	28
3					Magierahein	54 29E	6 16W	12	Malitjny	14 3N	6 2E	16
3					Magierahein	54 29E	6 16W	12	Malilla	57 28N	15 48E	26
3					Magierahein	54 29E	6 16W	12	Malin	55 18N	7 15W	12

NAME.	LAT.	LONG.	No. of Map.	NAME.	LAT.	LONG.	No. of Map.	NAME.	LAT.	LONG.	No. of Map.	NAME.	LAT.	LONG.	No. of Map.
Malin Head	55 23N	7 24W	12	Manor	55 37N	3 15W	0	Marklan	30 6N	51 16E	38	Mary			
Malinbeg	54 40N	8 48W	12	Manor Hamilton	54 19N	0 19W	12	Marie Galante, Isle	15 58N	01 15W	50	Mary			
Malines, of Mecklin	51 2N	4 27E	10	Monosque	43 47N	5 48E	16	Marie River	0 13E	60 40W	52	Mary			
Malinoro	54 42N	8 48W	12	Mans, Le	48 0N	0 11E	15	Marieboe	54 46N	11 30E	25	Mary			
Mallocheinal	49 45N	41 5E	20	Mansfield	51 36N	11 33E	24	Mariefron	50 16N	17 6E	26	Mary			
Mallok	42 2N	43 35E	20	Mansfield (Ohio)	40 45N	82 42W	47	Marieholm	57 16N	16 19E	20	Mary			
Mallele	6 7N	01 33E	30	Mansfield Isle	62 0N	00 50W	45	Mariemalene	56 24N	10 20E	25	Mary			
Malleolo, Isle	16 0E	167 45E	41	Mansilla	42 6N	2 53E	29	Marienborg	54 1N	19 3E	24	Mary			
Malloa	34 10E	70 32W	53	Mansilla	42 21N	5 23W	30	Marienborg	57 21N	27 6E	27	Mary			
Mallon, In	41 37N	2 44W	20	Mansit	31 11N	8 21W	30	Marienwerder	50 28N	13 6E	22	Mary			
Mallo	52 0N	8 37E	13	Mansle	45 53N	0 0E	16	Maristad	53 45N	18 54E	24	Mary			
Malloy	20 35N	74 34E	30	Mansoryva, L.	30 45N	81 25E	30	Maristad	58 20N	13 35E	20	Mary			
Malnisk	60 14N	58 30E	27	Mansoura	30 54N	31 41E	43	Marietta	58 44N	13 43E	26	Mary			
Malnison	49 52N	5 40E	19	Mansouria	31 29N	31 26E	44	Marietta	30 28N	01 30W	47	Mary			
Malnuedy	50 20N	6 1E	22	Mansouria	31 55N	46 47E	36	Marietta	22 25N	72 30W	50	Mary			
Malnesbury	51 36N	2 41W	0	Mansourie	31 29N	75 15W	40	Marietta	57 32W	53	Mary				
Malnukoping	59 0N	16 40E	26	Mansourie	31 29N	75 15W	40	Marietta	57 32W	53	Mary				
Malno	55 40N	13 0E	26	Mansourie	31 29N	75 15W	40	Marietta	57 32W	53	Mary				
Malno	55 36N	12 58E	26	Mansourie	31 29N	75 15W	40	Marietta	57 32W	53	Mary				
Malno	56 22N	50 40E	27	Mansourie	31 29N	75 15W	40	Marietta	57 32W	53	Mary				
Malnos	60 50N	13 57E	20	Mansourie	31 29N	75 15W	40	Marietta	57 32W	53	Mary				
Malno	45 38N	11 26E	31	Mansourie	31 29N	75 15W	40	Marietta	57 32W	53	Mary				
Malnoslavets	55 0N	36 15E	27	Mansourie	31 29N	75 15W	40	Marietta	57 32W	53	Mary				
Malood	20 5N	03 42E	30	Mansourie	31 29N	75 15W	40	Marietta	57 32W	53	Mary				
Maloola	53 49N	36 46E	37	Mansourie	31 29N	75 15W	40	Marietta	57 32W	53	Mary				
Malong	24 20N	06 28E	40	Mansourie	31 29N	75 15W	40	Marietta	57 32W	53	Mary				
Malos Madou Isle	5 15N	73 5E	39	Mansourie	31 29N	75 15W	40	Marietta	57 32W	53	Mary				
Malorkhangelsk	52 24N	36 33E	30	Mansourie	31 29N	75 15W	40	Marietta	57 32W	53	Mary				
Malpas	53 1N	2 47W	7	Mansourie	31 29N	75 15W	40	Marietta	57 32W	53	Mary				
Malpica	30 41N	7 20W	30	Mansourie	31 29N	75 15W	40	Marietta	57 32W	53	Mary				
Malprez	50 13N	5 26E	19	Mansourie	31 29N	75 15W	40	Marietta	57 32W	53	Mary				
Mals, River	60 55N	18 45E	26	Mansourie	31 29N	75 15W	40	Marietta	57 32W	53	Mary				
Malstead	57 0N	9 50E	25	Mansourie	31 29N	75 15W	40	Marietta	57 32W	53	Mary				
Malstrom	67 47N	11 50E	26	Mansourie	31 29N	75 15W	40	Marietta	57 32W	53	Mary				
Malta	35 45N	14 30E	42	Mansourie	31 29N	75 15W	40	Marietta	57 32W	53	Mary				
Malters	47 2N	0 11E	17	Mansourie	31 29N	75 15W	40	Marietta	57 32W	53	Mary				
Malton, New	54 0N	0 49W	7	Mansourie	31 29N	75 15W	40	Marietta	57 32W	53	Mary				
Malung	60 40N	13 30E	26	Mansourie	31 29N	75 15W	40	Marietta	57 32W	53	Mary				
Malvaglia	46 23N	9 0E	17	Mansourie	31 29N	75 15W	40	Marietta	57 32W	53	Mary				
Malvern	52 6N	2 20W	0	Mansourie	31 29N	75 15W	40	Marietta	57 32W	53	Mary				
Malvern, Little	52 4N	2 18W	6	Mansourie	31 29N	75 15W	40	Marietta	57 32W	53	Mary				
Malva	53 7N	20 30E	20	Mansourie	31 29N	75 15W	40	Marietta	57 32W	53	Mary				
Malva	24 0N	77 0E	39	Mansourie	31 29N	75 15W	40	Marietta	57 32W	53	Mary				
Malwan	18 4N	73 30E	39	Mansourie	31 29N	75 15W	40	Marietta	57 32W	53	Mary				
Mama, River	65 0N	144 0E	35	Mansourie	31 29N	75 15W	40	Marietta	57 32W	53	Mary				
Manadlysch	55 36N	50 50E	27	Mansourie	31 29N	75 15W	40	Marietta	57 32W	53	Mary				
Manal	43 43N	38 30E	20	Mansourie	31 29N	75 15W	40	Marietta	57 32W	53	Mary				
Manakhatun, R.	30 49N	40 26E	36	Mansourie	31 29N	75 15W	40	Marietta	57 32W	53	Mary				
Manarosa	40 28N	8 11W	30	Mansourie	31 29N	75 15W	40	Marietta	57 32W	53	Mary				
Manbonge	36 30N	37 50E	36	Mansourie	31 29N	75 15W	40	Marietta	57 32W	53	Mary				
Manere Chico, R.	15 3N	65 54W	52	Mansourie	31 29N	75 15W	40	Marietta	57 32W	53	Mary				
Manern	47 30N	8 54E	17	Mansourie	31 29N	75 15W	40	Marietta	57 32W	53	Mary				
Maners	40 20N	0 22E	15	Mansourie	31 29N	75 15W	40	Marietta	57 32W	53	Mary				
Manervan	39 49N	43 10E	20	Mansourie	31 29N	75 15W	40	Marietta	57 32W	53	Mary				
Manhillad	51 45N	2 59W	8	Mansourie	31 29N	75 15W	40	Marietta	57 32W	53	Mary				
Manila, River	4 35N	62 45W	52	Mansourie	31 29N	75 15W	40	Marietta	57 32W	53	Mary				
Manira	31 21N	6 27W	44	Mansourie	31 29N	75 15W	40	Marietta	57 32W	53	Mary				
Manira, Old	34 59N	6 21W	44	Mansourie	31 29N	75 15W	40	Marietta	57 32W	53	Mary				
Manire, Lakes of	11 50E	65 50W	52	Mansourie	31 29N	75 15W	40	Marietta	57 32W	53	Mary				
Manire, River	10 22E	65 13W	52	Mansourie	31 29N	75 15W	40	Marietta	57 32W	53	Mary				
Manirony, River	0 53E	63 47W	52	Mansourie	31 29N	75 15W	40	Marietta	57 32W	53	Mary				
Manipawa	0 22N	109 28E	40	Mansourie	31 29N	75 15W	40	Marietta	57 32W	53	Mary				
Mania	20 58	67 36E	53	Mansourie	31 29N	75 15W	40	Marietta	57 32W	53	Mary				
Manaar, Isle	0 55N	00 0E	39	Mansourie	31 29N	75 15W	40	Marietta	57 32W	53	Mary				
Manaar, G	0 40N	79 0E	39	Mansourie	31 29N	75 15W	40	Marietta	57 32W	53	Mary				
Manacor	39 34N	3 16E	29	Mansourie	31 29N	75 15W	40	Marietta	57 32W	53	Mary				
Manado	1 25N	124 40E	40	Mansourie	31 29N	75 15W	40	Marietta	57 32W	53	Mary				
Manalparad	0 22N	78 4E	39	Mansourie	31 29N	75 15W	40	Marietta	57 32W	53	Mary				
Manaks	32 5N	06 32W	46	Mansourie	31 29N	75 15W	40	Marietta	57 32W	53	Mary				
Manambato	17 10E	49 50E	43	Mansourie	31 29N	75 15W	40	Marietta	57 32W	53	Mary				
Manambato	24 15E	47 15E	42	Mansourie	31 29N	75 15W	40	Marietta	57 32W	53	Mary				
Manan, Gd. Isle	44 51N	66 45W	47	Mansourie	31 29N	75 15W	40	Marietta	57 32W	53	Mary				
Mananacur, River	5 37E	60 42W	52	Mansourie	31 29N	75 15W	40	Marietta	57 32W	53	Mary				
Manantiales, River	37 15E	56 57W	53	Mansourie	31 29N	75 15W	40	Marietta	57 32W	53	Mary				
Manantial	35 21E	69 42W	53	Mansourie	31 29N	75 15W	40	Marietta	57 32W	53	Mary				
Mananzari	21 28E	48 24E	42	Mansourie	31 29N	75 15W	40	Marietta	57 32W	53	Mary				
Mananpan Fresh L.	26 40E	25 7E	44	Mansourie	31 29N	75 15W	40	Marietta	57 32W	53	Mary				
Manapiari, River	4 58N	66 40W	52	Mansourie	31 29N	75 15W	40	Marietta	57 32W	53	Mary				
Manapire	8 2N	66 3W	52	Mansourie	31 29N	75 15W	40	Marietta	57 32W	53	Mary				
Manapire, River	7 44N	65 27E	52	Mansourie	31 29N	75 15W	40	Marietta	57 32W	53	Mary				
Manas	44 2N	82 50E	35	Mansourie	31 29N	75 15W	40	Marietta	57 32W	53	Mary				
Manassell	33 2N	35 53E	37	Mansourie	31 29N	75 15W	40	Marietta	57 32W	53	Mary				
Manassell	32 29N	35 18E	37	Mansourie	31 29N	75 15W	40	Marietta	57 32W	53	Mary				
Manatee, River	27 44N	82 30W	48	Mansourie	31 29N	75 15W	40	Marietta	57 32W	53	Mary				
Manati	17 5N	108 22W	49	Mansourie	31 29N	75 15W	40	Marietta	57 32W	53	Mary				
Manati Point	21 25N	70 50W	50	Mansourie	31 29N	75 15W	40	Marietta	57 32W	53	Mary				
Manaton	0 34E	125 33E	40	Mansourie	31 29N	7									

# O BLACK'S GENERAL ATLAS.

LAT. LONG. No. of Map.			NAME.			LAT. LONG. No. of Map.			NAME.			LAT. LONG. No. of Map.		
31 0N	81 16W	30	Maryville	40 17N	83 11W	47	Mayn, or Maine,							
ate, Isle 15 50N	61 15W	50	Maryport	54 44N	8 30W	7	River	40 51N	8 35E	22	Melek, River	35 13N	35 57E	36
0 13N	60 40W	52	Masaco	43 20N	13 0E	31	Maynar	41 11N	1 5W	29	Melenca	45 31N	20 24E	23
54 46N	11 30E	25	Maslovka	51 30N	40 35E	20	Maynoth	53 23N	6 36W	13	Melenk	41 20N	23 33E	33
50 16N	17 0E	26	Masruka	30 35N	0 25E	44	Mayo	22 37E	67 15W	53	Melentovska	53 40N	40 42E	27
57 16N	10 10E	20	Mashate, Isle	12 0N	123 00E	40	Mayo, County	53 56N	9 14W	12	Melentz	53 4	55 53E	21
56 24N	10 30E	25	Mascul, Isle	21 40N	92 0E	32	Mayor	47 23N	24 30E	23	Melot	56 20N	51 0E	27
54 1N	19 3E	24	Mascul, Isle	37 45N	15 11E	39	Mayor, Isle	37 2N	6 0W	30	Melfa	41 1N	15 41E	31
57 21N	27 0E	27	Mascul, Isle	41 40N	92 0E	32	Mayorga	40 1N	8 42W	30	Melfa, River	41 31N	13 35E	31
50 28N	13 6E	24	Mascul, Isle	45 33N	0 13E	44	Mayorga	30 16N	6 57W	30	Melford, Long	52 4N	0 41E	1
53 45N	11 54E	22	Mascul, Isle	45 43N	50 0E	27	Mayorga	42 10N	5 12W	30	Melgago	42 5N	0 13W	30
58 20N	13 35E	20	Masham	54 13N	1 40W	7	Mayorga	42 10N	5 12W	30	Melgar	42 24N	4 10W	30
56 24N	13 43E	26	Mashkonk	32 59N	35 40E	37	Mayorga	42 10N	5 12W	30	Melgazo	2 20E	60 29W	54
50 20N	11 30W	47	Mashon	36 10N	25 50E	44	Mayorga	42 10N	5 12W	30	Melgrig	42 55N	7 0E	41
52 25N	72 30W	50	Mashon	36 10N	25 50E	44	Mayorga	42 10N	5 12W	30	Melgro	45 55N	0 55E	17
50 12E	57 32W	53	Mashon	36 10N	25 50E	44	Mayorga	42 10N	5 12W	30	Melides	31 0N	8 45W	30
30 40N	8 57W	30	Mashon	36 10N	25 50E	44	Mayorga	42 10N	5 12W	30	Melik	30 36N	31 4E	43
43 56N	12 26E	31	Mashon	36 10N	25 50E	44	Mayorga	42 10N	5 12W	30	Melilla	37 12N	15 17E	32
41 48N	12 38E	31	Mashon	36 10N	25 50E	44	Mayorga	42 10N	5 12W	30	Melilla	35 17N	3 2W	41
31 54N	22 52E	34	Mashon	36 10N	25 50E	44	Mayorga	42 10N	5 12W	30	Melilla	35 17N	3 2W	41
31 10N	29 20W	40	Mashon	36 10N	25 50E	44	Mayorga	42 10N	5 12W	30	Melilla	35 17N	3 2W	41
31 41N	92 15W	47	Mashon	36 10N	25 50E	44	Mayorga	42 10N	5 12W	30	Melilla	35 17N	3 2W	41
32 37N	67 26W	40	Mashon	36 10N	25 50E	44	Mayorga	42 10N	5 12W	30	Melilla	35 17N	3 2W	41
40 37N	63 16W	47	Mashon	36 10N	25 50E	44	Mayorga	42 10N	5 12W	30	Melilla	35 17N	3 2W	41
40 0E	46 0E	1	Mashon	36 10N	25 50E	44	Mayorga	42 10N	5 12W	30	Melilla	35 17N	3 2W	41
48 0E	37 0E	1	Mashon	36 10N	25 50E	44	Mayorga	42 10N	5 12W	30	Melilla	35 17N	3 2W	41
47 3N	37 20E	20	Mashon	36 10N	25 50E	44	Mayorga	42 10N	5 12W	30	Melilla	35 17N	3 2W	41
5 12N	75 20W	52	Mashon	36 10N	25 50E	44	Mayorga	42 10N	5 12W	30	Melilla	35 17N	3 2W	41
44 14N	7 10E	31	Mashon	36 10N	25 50E	44	Mayorga	42 10N	5 12W	30	Melilla	35 17N	3 2W	41
30 0N	12 2E	32	Mashon	36 10N	25 50E	44	Mayorga	42 10N	5 12W	30	Melilla	35 17N	3 2W	41
40 42N	26 2E	33	Mashon	36 10N	25 50E	44	Mayorga	42 10N	5 12W	30	Melilla	35 17N	3 2W	41
47 42N	9 22E	22	Mashon	36 10N	25 50E	44	Mayorga	42 10N	5 12W	30	Melilla	35 17N	3 2W	41
52 20N	5 5E	18	Mashon	36 10N	25 50E	44	Mayorga	42 10N	5 12W	30	Melilla	35 17N	3 2W	41
54 9N	10 57E	25	Mashon	36 10N	25 50E	44	Mayorga	42 10N	5 12W	30	Melilla	35 17N	3 2W	41
3 5N	8 20W	44	Mashon	36 10N	25 50E	44	Mayorga	42 10N	5 12W	30	Melilla	35 17N	3 2W	41
53 55N	2 29W	7	Mashon	36 10N	25 50E	44	Mayorga	42 10N	5 12W	30	Melilla	35 17N	3 2W	41
54 11N	6 30W	12	Mashon	36 10N	25 50E	44	Mayorga	42 10N	5 12W	30	Melilla	35 17N	3 2W	41
56 21N	5 20W	9	Mashon	36 10N	25 50E	44	Mayorga	42 10N	5 12W	30	Melilla	35 17N	3 2W	41
31 23N	0 22W	7	Mashon	36 10N	25 50E	44	Mayorga	42 10N	5 12W	30	Melilla	35 17N	3 2W	41
51 51N	0 20W	8	Mashon	36 10N	25 50E	44	Mayorga	42 10N	5 12W	30	Melilla	35 17N	3 2W	41
53 52N	0 40W	7	Mashon	36 10N	25 50E	44	Mayorga	42 10N	5 12W	30	Melilla	35 17N	3 2W	41
56 12N	3 8W	9	Mashon	36 10N	25 50E	44	Mayorga	42 10N	5 12W	30	Melilla	35 17N	3 2W	41
30 13N	23 54E	34	Mashon	36 10N	25 50E	44	Mayorga	42 10N	5 12W	30	Melilla	35 17N	3 2W	41
49 4N	40 12E	27	Mashon	36 10N	25 50E	44	Mayorga	42 10N	5 12W	30	Melilla	35 17N	3 2W	41
51 2N	15 23E	24	Mashon	36 10N	25 50E	44	Mayorga	42 10N	5 12W	30	Melilla	35 17N	3 2W	41
52 42N	10 17E	24	Mashon	36 10N	25 50E	44	Mayorga	42 10N	5 12W	30	Melilla	35 17N	3 2W	41
47 2N	8 6E	17	Mashon	36 10N	25 50E	44	Mayorga	42 10N	5 12W	30	Melilla	35 17N	3 2W	41
49 30N	10 5E	22	Mashon	36 10N	25 50E	44	Mayorga	42 10N	5 12W	30	Melilla	35 17N	3 2W	41
50 55N	4 5W	8	Mashon	36 10N	25 50E	44	Mayorga	42 10N	5 12W	30	Melilla	35 17N	3 2W	41
51 25N	1 40W	8	Mashon	36 10N	25 50E	44	Mayorga	42 10N	5 12W	30	Melilla	35 17N	3 2W	41
49 44N	3 47E	15	Mashon	36 10N	25 50E	44	Mayorga	42 10N	5 12W	30	Melilla	35 17N	3 2W	41
47 18N	5 47E	15	Mashon	36 10N	25 50E	44	Mayorga	42 10N	5 12W	30	Melilla	35 17N	3 2W	41
48 56N	4 14E	13	Mashon	36 10N	25 50E	44	Mayorga	42 10N	5 12W	30	Melilla	35 17N	3 2W	41
48 8N	5 16E	15	Mashon	36 10N	25 50E	44	Mayorga	42 10N	5 12W	30	Melilla	35 17N	3 2W	41
50 50N	9 3E	25	Mashon	36 10N	25 50E	44	Mayorga	42 10N	5 12W	30	Melilla	35 17N	3 2W	41
40 48N	2 55E	15	Mashon	36 10N	25 50E	44	Mayorga	42 10N	5 12W	30	Melilla	35 17N	3 2W	41
57 32N	2 42W	10	Mashon	36 10N	25 50E	44	Mayorga	42 10N	5 12W	30	Melilla	35 17N	3 2W	41
50 41N	5 9W	9	Mashon	36 10N	25 50E	44	Mayorga	42 10N	5 12W	30	Melilla	35 17N	3 2W	41
40 15N	11 25E	32	Mashon	36 10N	25 50E	44	Mayorga	42 10N	5 12W	30	Melilla	35 17N	3 2W	41
2 38N	68 0W	52	Mashon	36 10N	25 50E	44	Mayorga	42 10N	5 12W	30	Melilla	35 17N	3 2W	41
32 0N	6 30W	44	Mashon	36 10N	25 50E	44	Mayorga	42 10N	5 12W	30	Melilla	35 17N	3 2W	41
31 34N	7 40W	44	Mashon	36 10N	25 50E	44	Mayorga	42 10N	5 12W	30	Melilla	35 17N	3 2W	41
40 19N	17 35E	32	Mashon	36 10N	25 50E	44	Mayorga	42 10N	5 12W	30	Melilla	35 17N	3 2W	41
29 40N	16 1E	32	Mashon	36 10N	25 50E	44	Mayorga	42 10N	5 12W	30	Melilla	35 17N	3 2W	41
33 13N	35 27E	37	Mashon	36 10N	25 50E	44	Mayorga	42 10N	5 12W	30	Melilla	35 17N	3 2W	41
29 43E	62 25W	53	Mashon	36 10N	25 50E	44	Mayorga	42 10N	5 12W	30	Melilla	35 17N	3 2W	41
34 20N	35 55E	37	Mashon	36 10N	25 50E	44	Mayorga	42 10N	5 12W	30	Melilla	35 17N	3 2W	41
42 32N	24 30E	23	Mashon	36 10N	25 50E	44	Mayorga	42 10N	5 12W	30	Melilla	35 17N	3 2W	41
46 16N	20 11E	23	Mashon	36 10N	25 50E	44	Mayorga	42 10N	5 12W	30	Melilla	35 17N	3 2W	41
45 44N	11 42E	31	Mashon	36 10N	25 50E	44	Mayorga	42 10N	5 12W	30	Melilla	35 17N	3 2W	41
47 26N	17 23E	23	Mashon	36 10N	25 50E	44	Mayorga	42 10N	5 12W	30	Melilla	35 17N	3 2W	41
47 21N	13 10W	42	Mashon	36 10N	25 50E	44	Mayorga	42 10N	5 12W	30	Melilla	35 17N	3 2W	41
47 43N	12 26E	22	Mashon	36 10N	25 50E	44	Mayorga	42 10N	5 12W	30	Melilla	35 17N	3 2W	41
50 12N	3 4E	15	Mashon	36 10N	25 50E	44	Mayorga	42 10N	5 12W	30	Melilla	35 17N	3 2W	41
8 0E	140 0W	1	Mashon	36 10N	25 50E	44	Mayorga	42 10N	5 12W	30	Melilla	35 17N	3 2W	41
24 35N	62 45W	40	Mashon	36 10N	25 50E	44	Mayorga	42 10N	5 12W	30	Melilla	35 17N	3 2W	41
43 39N	85 55W	47	Mashon	36 10N	25 50E	44	Mayorga	42 10N	5 12W	30	Melilla	35 17N	3 2W	41
51 49N	1 41E	13	Mashon	36										



# INDEX TO BLACK'S GENERAL

NAME.	LAT.	LONG.	No. of Map.	NAME.	LAT.	LONG.	No. of Map.	NAME.	LAT.	LONG.	No. of Map.	NAME.	LAT.
Morgetheim	40 30N	0 46E	22	Miehlpleton	40 0N	85 0W	45	Mimilive	53 12N	3 55W	0	Mingau	25 14S
Merguen Notun	40 20N	125 0W	35	Miehlkin	57 46N	30 25E	27	Mimioez	40 0N	21 42W	23	Minglo	40 24N
Mergul	12 32N	100 50W	40	Miehonkav	60 25N	40 11E	27	Mimioncha	50 22N	30 45E	27	† Mingshev	53 35N
Mergul,				Mickleton	54 30N	2 2W	7	Mimola	53 50N	0 7W	12	Minghlev	53 55N
Archipelago of...	11 0N	90 E	40	Miekou	53 42N	12 35E	21	Mimorea, Isle	30 50N	4 18W	20	Minghlev	40 25N
Merhagen	43 42N	7 44E	17	Miecont	37 20N	25 10E	34	Mimoroque Isles	40 57N	2 0W	15	Minghiza Post	44 40N
Merlana	58 53N	24 30E	27	Miecont, Isle	37 20N	25 22E	34	Mimove	53 40N	20 0E	21	Minghlev	40 25N
Merle	16 50N	74 51E	30	Midenarie	50 4E	3 44W	10	† Minsk	53 56N	27 34E	21	Minghlev	40 25N
Merida	30 51N	6 14W	30	Middlebrode	51 30N	5 25E	18	Minsk	52 3N	21 34E	21	Minghlev	40 25N
Merida	20 50N	89 40W	49	Middle River				Minsk	52 3N	21 34E	21	Minghlev	40 25N
Merida	0 15N	71 20W	52	(Florida)	35 43N	80 55W	40	Minsk	40 32N	30 45E	21	Minghlev	40 25N
Merille	43 34N	7 40W	30	Middlebeers	51 27N	5 14E	18	Minstarley	52 30N	2 55W	11	Minghlev	40 25N
† Merionethshire	52 47N	3 30W	11	Middleburg	52 4E	4 42E	18	Mintlaw	57 32N	2 1W	10	Minghlev	40 25N
Merishausen	47 45N	0 37E	17	Middleburg	51 20N	3 37E	19	Minto	55 20N	2 41W	9	Minghlev	40 25N
Merklapf, Loch	50 14N	4 46W	10	Middleburg	51 17N	3 13W	19	Mionex	30 0N	20 31E	34	Minghlev	40 25N
Merkopol	45 19N	14 53E	23	Middleburg, New				Miosen, Lake	60 30N	11 0E	20	Minghlev	40 25N
Merkovtze	43 35N	20 0E	33	(N. Guyana)	7 26N	50 57W	52	Mir	53 58N	20 23E	21	Minghlev	40 25N
Merlera, Isle	39 53N	19 33E	34	Middleburn	40 30N	0 11W	47	Mira	40 20N	0 45W	30	Minghlev	40 25N
Merlin	41 5N	31 10E	36	Middlefart	53 30N	0 42E	25	Mira	30 16N	29 50E	36	Minghlev	40 25N
Mermentou Lake	29 50N	92 50W	40	Middleham	54 16N	1 40W	7	Mira	0 10E	75 20W	52	Minghlev	40 25N
Mermentou River	29 35N	92 57W	40	Middlehorough	54 31N	1 13W	7	Mira	25 10E	63 10W	53	Minghlev	40 25N
Mermera	30 46N	20 11E	30	† Middlesex	42 46N	0 31W	40	Miraflores	6 47N	0 57E	52	Minghlev	40 25N
Mermeris	30 50N	20 10E	36	† Middlesex	51 33N	0 31W	40	Mirabel	41 20N	14 45E	31	Minghlev	40 25N
Mero	4 34E	120 19W	40	Middleton	55 40E	3 2W	9	Mirador	7 10E	40 40W	54	Minghlev	40 25N
Merolach	60 29N	63 0E	31	Middleton	55 0N	1 54W	7	Mirambeau	45 24N	0 37W	16	Minghlev	40 25N
Merowan	23 30N	32 44E	43	Middleton	54 30N	2 4W	7	Miranaba	40 30N	0 19W	20	Minghlev	40 25N
Merrihowice	26 14E	25 37E	44	Middleton	53 33N	2 13W	7	Miranabchi Bay	47 7E	65 0E	46	Minghlev	40 25N
Merrihville	45 4N	82 29W	40	Middleton	51 55N	0 10W	13	Miranabchi River	46 58N	65 40W	46	Minghlev	40 25N
Mersburg	51 22N	12 0E	24	Middleton	42 2E	74 46W	47	Miranabchi	42 43N	3 0W	30	Minghlev	40 25N
Mersche	49 45N	6 6E	19	Middleton	40 9N	70 43W	47	Miranabchi	41 40N	6 10W	30	Minghlev	40 25N
Mersey, East	51 47N	0 56E	11	Middleton's Isle	17 0E	179 50E	41	Miranabchi Pt	19 20E	57 30W	54	Minghlev	40 25N
Mersey, River	53 26N	3 1W	6	Middleton's	53 51N	7 25W	12	Miranabchi	37 30E	64 4W	53	Minghlev	40 25N
Mershant	51 7N	0 55E	8	Middleton	53 11E	2 27W	7	Miranabchi	43 32N	0 23E	16	Minghlev	40 25N
Merther Tydvil	51 45N	3 20W	8	Middleton	50 50E	0 45W	8	Miranabchi	41 36N	7 11W	30	Minghlev	40 25N
Merthyr Cyuog	52 2N	3 27W	8	Midia, Cape	44 23N	20 52E	33	Miranabchi	44 52N	11 7E	31	Minghlev	40 25N
Merthyr Maur	51 30N	3 35W	8	Midia	41 35E	20 7E	33	Miranabchi	1 25E	73 0E	52	Minghlev	40 25N
Meriola	37 41N	7 30W	30	† Midland District	44 34E	77 10W	46	Miranabchi	43 32N	0 23E	16	Minghlev	40 25N
Meru	49 14E	2 6W	15	Midlem	55 32E	2 45W	9	Miranabchi	43 32N	0 23E	16	Minghlev	40 25N
Merve	37 2N	62 0E	30	Midlem	53 44E	8 30E	21	Miranabchi	43 32N	0 23E	16	Minghlev	40 25N
Merzig	49 27N	6 40E	22	Midlem	53 44E	8 30E	21	Miranabchi	43 32N	0 23E	16	Minghlev	40 25N
Mesa, la	4 30N	74 20W	52	Midlem	53 44E	8 30E	21	Miranabchi	43 32N	0 23E	16	Minghlev	40 25N
Mescla	17 55N	99 30W	49	Midlem	53 44E	8 30E	21	Miranabchi	43 32N	0 23E	16	Minghlev	40 25N
Meschede	51 22N	8 22E	21	Midlem	53 44E	8 30E	21	Miranabchi	43 32N	0 23E	16	Minghlev	40 25N
Meseritsch	40 23N	16 0E	21	Midlem	53 44E	8 30E	21	Miranabchi	43 32N	0 23E	16	Minghlev	40 25N
Messtena, El	34 26N	41 36E	34	Midlem	53 44E	8 30E	21	Miranabchi	43 32N	0 23E	16	Minghlev	40 25N
Mesud Hasein	32 41N	43 48E	36	Midlem	53 44E	8 30E	21	Miranabchi	43 32N	0 23E	16	Minghlev	40 25N
Meshed Aly	20 0N	41 40E	36	Midlem	53 44E	8 30E	21	Miranabchi	43 32N	0 23E	16	Minghlev	40 25N
Meshgarah	31 31N	35 44E	37	Midlem	53 44E	8 30E	21	Miranabchi	43 32N	0 23E	16	Minghlev	40 25N
Meshnye	21 0N	41 40E	36	Midlem	53 44E	8 30E	21	Miranabchi	43 32N	0 23E	16	Minghlev	40 25N
Meshra Halluf	32 34N	6 47W	44	Midlem	53 44E	8 30E	21	Miranabchi	43 32N	0 23E	16	Minghlev	40 25N
Mesil	44 58N	26 30E	33	Midlem	53 44E	8 30E	21	Miranabchi	43 32N	0 23E	16	Minghlev	40 25N
Mesjid All.	32 5E	44 15E	36	Midlem	53 44E	8 30E	21	Miranabchi	43 32N	0 23E	16	Minghlev	40 25N
Mesjid All.	34 22E	41 30E	36	Midlem	53 44E	8 30E	21	Miranabchi	43 32N	0 23E	16	Minghlev	40 25N
Mesjid Sandhba	33 20E	43 28E	36	Midlem	53 44E	8 30E	21	Miranabchi	43 32N	0 23E	16	Minghlev	40 25N
Meslay	47 57E	0 30W	15	Midlem	53 44E	8 30E	21	Miranabchi	43 32N	0 23E	16	Minghlev	40 25N
Mesmar	29 53N	33 50E	43	Midlem	53 44E	8 30E	21	Miranabchi	43 32N	0 23E	16	Minghlev	40 25N
Mesmer	40 27N	23 1E	33	Midlem	53 44E	8 30E	21	Miranabchi	43 32N	0 23E	16	Minghlev	40 25N
Mesongli	33 23N	21 26E	34	Midlem	53 44E	8 30E	21	Miranabchi	43 32N	0 23E	16	Minghlev	40 25N
Mesoudiah	31 5N	33 50E	43	Midlem	53 44E	8 30E	21	Miranabchi	43 32N	0 23E	16	Minghlev	40 25N
Mesot	42 1N	33 27E	36	Midlem	53 44E	8 30E	21	Miranabchi	43 32N	0 23E	16	Minghlev	40 25N
Messier, Hale de	48 5E	75 0W	51	Midlem	53 44E	8 30E	21	Miranabchi	43 32N	0 23E	16	Minghlev	40 25N
Messina	30 11N	15 33E	32	Midlem	53 44E	8 30E	21	Miranabchi	43 32N	0 23E	16	Minghlev	40 25N
Messina, Strait of	38 10N	15 37E	32	Midlem	53 44E	8 30E	21	Miranabchi	43 32N	0 23E	16	Minghlev	40 25N
Messines	50 44N	2 53E	19	Midlem	53 44E	8 30E	21	Miranabchi	43 32N	0 23E	16	Minghlev	40 25N
Messingweer	53 22N	6 27E	18	Midlem	53 44E	8 30E	21	Miranabchi	43 32N	0 23E	16	Minghlev	40 25N
Messona	30 0N	21 32E	34	Midlem	53 44E	8 30E	21	Miranabchi	43 32N	0 23E	16	Minghlev	40 25N
Mestanza	38 31N	3 50W	30	Midlem	53 44E	8 30E	21	Miranabchi	43 32N	0 23E	16	Minghlev	40 25N
Mestchovak	54 24N	33 3E	28	Midlem	53 44E	8 30E	21	Miranabchi	43 32N	0 23E	16	Minghlev	40 25N
Mestherlaza	46 50N	25 4E	23	Midlem	53 44E	8 30E	21	Miranabchi	43 32N	0 23E	16	Minghlev	40 25N
Mestsova, River	38 5N	24 35E	34	Midlem	53 44E	8 30E	21	Miranabchi	43 32N	0 23E	16	Minghlev	40 25N
Mesturada, Cape	6 33N	10 25W	42	Midlem	53 44E	8 30E	21	Miranabchi	43 32N	0 23E	16	Minghlev	40 25N
Mesurata, Caps	32 25N	15 30E	42	Midlem	53 44E	8 30E	21	Miranabchi	43 32N	0 23E	16	Minghlev	40 25N
Meta, River	6 12N	67 34W	52	Midlem	53 44E	8 30E	21	Miranabchi	43 32N	0 23E	16	Minghlev	40 25N
Metaghara	28 0N	30 56E	43	Midlem	53 44E	8 30E	21	Miranabchi	43 32N	0 23E	16	Minghlev	40 25N
Metance	26 44E	60 10E	39	Midlem	53 44E	8 30E	21	Miranabchi	43 32N	0 23E	16	Minghlev	40 25N
Metawassin, Lake	49 6N	82 55W	46	Midlem	53 44E	8 30E	21	Miranabchi	43 32N	0 23E	16	Minghlev	40 25N
Metatzan	44 40N	23 6E	33	Midlem	53 44E	8 30E	21	Miranabchi	43 32N	0 23E	16	Minghlev	40 25N
Metchetna	46 40N	40 5E	28	Midlem	53 44E	8 30E	21	Miranabchi	43 32N	0 23E	16	Minghlev	40 25N
Metelin	20 5N	26 23E	36	Midlem	53 44E	8 30E	21	Miranabchi	43 32N	0 23E	16	Minghlev	40 25N
Metelin, Isle	30 10N	26 15E	30	Midlem	53 44E	8 30E	21	Miranabchi	43 32N	0 23E	16	Minghlev	40 25N
Meteren	51 53N	5 16E	18	Midlem	53 44E	8 30E	21	Miranabchi	43 32N	0 23E	16	Minghlev	40 25N
Meterres	37 54N	40 26E	36	Midlem	53 44E	8 30E	21	Miranabchi	43 32N	0 23E	16		

LONG. No. of Map.	NAME.	LAT.	LONG.	No. of Map.	NAME.	LAT.	LONG.	No. of Map.	NAME.	LAT.	LONG.	No. of Map.	
55W 9	Moguing	25 14N	96 50W	40	± Mongolia	46 08N	100 08E	35	Montreal	45 27N	7 18E	22	
42E 23	Moggio	46 24N	13 60E	31	Mongon Isles	9 40S	78 19W	52	Montreal (Aude)	43 14N	2 08E	16	
45E 27	± Moghilev	53 35N	30 52E	20	Mongol	44 53N	130 08E	35	Montreal	(Lower Canada)	45 31N	73 56W	40
7W 12	Moghilev	53 55N	30 22W	20	Monfieu	48 50N	10 52E	22	Montreal Isle	45 34N	73 42W	46	
10W 29	Moghilev	40 25N	20 1E	20	Monfleth	50 26N	2 47W	0	Montreal, River	47 30N	69 56W	40	
15W 15	Mogiliza Post	44 40N	26 33E	33	Monfruid	56 23N	3 22W	0	Montren	40 56N	0 54E	17	
55W 43	Mogila	37 6N	29 25E	30	Monistrol	45 16N	4 10E	16	Montreuil	50 24N	1 40E	15	
0E 20	Mogilavitz	44 3N	23 0E	33	Moniva	53 23N	8 42W	13	Montreuil Helley	47 1N	0 16W	15	
34E 20	Moglet	41 0N	22 20E	33	Monkland, New	55 54N	4 0W	0	Montrose	46 48N	5 50E	15	
34E 28	Mogo	4 0E	120 27E	40	Monkowsk	53 16N	17 48E	24	Montrose	50 43N	2 26W	0	
45E 20	Mogotes Pt.	31 13N	57 22W	53	Monkstown	51 52N	8 19W	13	Montrose	(Pennsylvania)	41 48N	75 55W	47
55W 10	Mogner	37 14N	6 43W	20	Monkon (In Cunninghamham)	55 21N	4 26W	0	Monts, C. des	49 25N	67 23W	40	
1W 10	Mogurany River	7 38S	62 45W	52	Monlho	40 56N	4 53W	30	Montserau	47 13N	0 0E	15	
41W 9	Mohacz	45 50N	18 40E	23	Moulou	43 12N	0 26E	16	Montserrat Isle	16 45N	62 12W	50	
31E 34	Mohala, Mount	20 26N	34 4E	43	Moulong	51 50N	2 43W	0	Montvert	15 0N	2 7E	16	
0E 20	Mohammeda	35 51N	39 30E	30	Moumonth	51 45N	2 57W	0	Monument	45 56N	67 40E	46	
25E 20	Mohammedrah	30 24N	40 0E	30	± Monmouthshire	51 45N	2 57W	0	Monzaras	30 29N	7 12W	30	
45W 30	Mohill	53 55N	7 49W	12	Monnikendam	52 29N	5 2E	11	Morze, Cape	24 54N	60 50E	30	
58E 36	Mohill	53 55N	7 51W	12	Monopol	40 57N	17 21E	32	Morzio	56 21N	3 41W	9	
20W 52	Mohil	47 38N	7 20E	17	Monovir	30 25N	0 54W	59	Moos	56 24N	3 48W	9	
19W 53	Mohosa	17 38S	67 55W	52	Monquils	24 54N	111 30W	49	Mookloer	54 20N	69 12E	39	
57W 52	Mohringen	51 53N	10 54E	24	Monrenl	40 53N	1 13W	29	Mookr	53 14N	66 34E	38	
45E 31	Mohr Lake	53 48N	0 20W	12	Monreale	42 40N	1 25W	59	Moon River	45 1N	80 2W	46	
40W 54	Mount of Tenah	32 25N	34 54E	37	Monreth	30 4N	13 14E	32	Moonara	30 36N	68 40E	38	
37W 10	Moidart Loch	56 55N	5 53W	9	Monreth	54 43N	4 20W	9	Moony	29 47N	69 3E	38	
19W 29	Mofetta	41 14N	16 40E	31	Monreth	43 7N	0 34E	16	Moongan	56 10W	71 0E	38	
0W 46	Mofiah	27 51N	34 40E	43	Monroe	41 54N	83 37W	47	Moonglang	26 53N	17 35E	48	
40W 46	Mofeshil	46 28N	26 20E	33	Monroe	(Louisiana)	32 35N	92 14W	48	Moongchur	29 23N	65 5E	38
0W 30	Mofr, Loch	57 44N	4 29W	10	Monro	(Tennessee)	36 13N	85 12W	48	Moorkhom	26 20N	90 52E	40
10W 30	Mofra	54 28N	6 15W	12	Mons	30 26N	3 50E	19	Moorburgh	53 17N	7 56E	21	
30W 54	Mofrans	45 19N	5 23E	16	Monselle	45 17N	11 43E	31	Moorfields	(Virginia)	30 0N	79 0W	47
4W 53	Mofsdon	47 37N	1 23W	15	Monserat	41 40N	1 42E	29	Moorgaub	30 24N	53 23E	38	
23E 16	Mofsee	44 7N	1 4E	10	Monstera	57 3N	16 20E	26	Moorgaub River	35 44N	63 40E	38	
11W 30	Mofselles	49 3N	2 21E	15	Mont Billard	42 57N	0 44W	16	Moorh	42 35N	42 40E	28	
7E 31	Mofia	38 30N	9 0W	30	Mont Blanc	45 50N	6 45E	31	Moorlah	44 1N	73 31W	47	
0W 52	Mofia	40 15N	8 7W	30	Mont d'Aspe	42 45N	0 47W	16	Mooroonh	34 50N	46 50E	38	
1W 50	Mofia	22 4E	65 50W	53	Mont Dauphin	44 39N	6 37E	16	Moorwinston	50 55N	4 32W	0	
23W 52	Mofjados	41 37N	4 33W	30	Mont Desr	48 22N	2 4E	15	Moorstedland	24 21N	80 13E	39	
50W 20	Mofjask	55 30N	35 57E	27	Mont Perd	42 37N	0 0W	16	Moos	28 18	28 0E	44	
56W 46	Mofjent	31 56N	0 40W	29	Mont Genevre	44 55N	6 43E	16	Moosa Kili	33 5N	64 55E	38	
10W 15	± Mofkarraquas	26 55S	23 20E	44	Mont Louis	42 32N	2 6E	16	Moosbeuren	49 11N	9 43E	22	
10E 15	Mofchansk	53 27N	44 35E	26	Mont Marault	46 10N	2 57E	16	Moose	45 30N	69 34W	47	
20E 15	Mofkin	13 16N	43 0E	35	Mont de Marsau	43 55N	0 32W	16	Moose Fort	51 15N	81 10W	45	
11E 15	Mofkinidj	40 12N	28 24E	36	Mont d'Oze	45 32N	2 45E	16	Moose, River	51 10N	81 0W	45	
51E 16	Mofkranl	51 47N	24 20E	28	Mont Mezen	44 54N	4 6E	16	Moose, River	45 74N	69 40W	47	
5W 30	Mofkon River	39 30S	174 45E	41	Mont Salvy	44 42N	2 27E	16	Moose Hd. Lake	45 30N	69 47W	47	
13E 20	Mofkoso	22 10N	95 52E	40	Montagny	46 40N	6 30E	17	Moostoomungut	44 50N	70 45W	47	
42	Mofla	41 16N	13 35E	31	Montagny	46 40N	7 0E	17	Moostoon	30 2N	65 55E	38	
0E 33	Mofla, Pt.	38 31N	1 46E	29	Montague Port	6 20S	150 40E	41	Moostoor	36 15N	60 20E	38	
10W 54	Moflaque, Isle	3 0N	73 35E	38	Montague Isle	(Broudeyary Point of Cap-tain Cook)	36 14S	150 30E	41	Moporo	9 36N	71 4W	52
40E 28	Mofland	58 33N	4 45E	26	Montagu	46 59N	4 56E	19	Moquehua	17 21S	70 47W	52	
56E 33	Moflar, Isl.	40 45N	3 40W	30	Montagu	46 59N	1 10W	15	Moquet	13 14E	48 13W	54	
14E 31	Moflra, Isl.	40 52N	9 44E	32	Montalgre	46 16N	2 48E	16	± Moquis	35 25N	111 0W	49	
54E 28	Mofld	53 9N	3 7W	7	Montalban	40 50N	0 49W	29	Mora	41 7N	0 40E	20	
50E 46	± Mofldavia	46 30S	27 20E	33	Montalban	39 50N	4 21W	30	Mora	5 10N	57 15W	54	
30W 46	Mofldan, River	50 19N	14 20E	23	Montalgre	41 51N	7 55W	30	Mora	39 41N	3 50W	30	
35E 24	Mofle	62 40N	7 7E	26	Montalto	42 19N	11 36E	31	Mora	30 55N	8 4W	30	
51E 36	Moflentit	54 34N	9 40E	25	Montalvano	39 37N	7 28W	30	Morbek	26 16N	36 0E	43	
33E 43	Moflova	44 45N	21 44E	23	Montalvno	36 37S	57 25W	53	Moracca, River	42 15N	19 26E	33	
0W 13	Mofl, River	51 24N	0 22W	8	Montanas	27 4S	62 40W	53	Moradubnd	20 53N	78 44E	38	
20W 29	Mofleha	40 56N	20 39E	33	Montanches	39 10N	6 3W	30	Moragh	51 45N	8 49W	13	
12E 17	Mofloso Isle	48 21N	4 50W	15	Montaran Isles	2 30S	168 40E	40	Moraleda	37 7N	4 12W	30	
14E 33	Mofloso, Isle	40 48N	3 38W	15	Montargis	48 0N	2 45E	15	Moraleda	39 55N	6 26W	30	
56E 46	Moflo, Fr.	41 57N	15 30E	31	Montastruc	43 47N	0 37E	16	Morales	14 46N	87 5W	49	
4W 54	Moflina, Sa.	50 40N	1 32W	29	Montauban	48 12N	2 3W	15	Moralinas	42 23N	4 50W	30	
43E 37	Moflina	38 5N	1 10W	29	Montauban	44 1N	1 20E	16	Morant Bay	17 52N	70 16W	50	
16E 41	Moflina	40 57N	1 51W	29	Montbard	47 37N	4 21E	15	Morant Keys	17 20N	75 53W	50	
40W 45	Moflinea	40 42N	2 8W	20	Montbazon	47 17N	0 42E	15	Morant Point	17 50N	76 10W	50	
5W 47	Moflino	39 50S	72 54W	53	Montbellard	47 29N	6 46E	15	Morat, Lake	46 56N	7 6E	17	
0W 47	Moflino	25 7E	66 51W	53	Montblanch	41 24N	1 6E	29	Moratala	38 20N	1 50W	29	
5W 46	Moflino	41 26N	2 0E	29	Montbrison	45 35N	4 4E	16	Morava	42 17N	21 41E	33	
0W 46	Moflinterio	40 15N	15 32E	32	Montceus	46 47N	4 24E	15	Morava	(Bulgarian) R.	44 42N	21 0E	33
0W 48	Moflk	48 14N	16 22E	23	Montchland	46 59N	5 50E	15	± Moravia	49 25N	16 51E	23	
0E 46	Moflkoveren	52 54N	5 24E	18	Montdidier	49 39N	2 35E	15	Morbegno	46 8N	9 33E	31	
40W 46	Moflo	56 11N	9 14E	25	Monte, P.	35 29S	58 55W	53	Morbeyn, River	32 22N	8 23W	44	
5E 33	Mofloborup	55 33N	11 44E	25	Monte, River	39 41N	6 16W	30	± Morbihan,	Department of	47 48N	2 55W	15
0W 47	Mofloca	53 40N	10 42E	25	Monte, Lago del	36 57S	62 40W	53	Morcanes	37 58N	7 19W	30	
0W 47	Moflenda	16 45E	71 55W	52	Monte Campell	43 36N	8 9W	30	Mordelusk	53 20N	41 30E	28	
2W 47	Mofler, Bay	72 10N	52 30E	35	Monte Christ	19 51N	71 33W	50	Mordelles	48 5N	1 51W	15	
2W 47	Moflerusa	41 36N	0 46E	29	Monte Christ	1 7S	80 37W	52	Mordlia	29 11N	52 21E	38	
5W 48	Moflina	37 11N	4 42W	36	Monte Figo	37 13N	7 37W	50	Morea, Loch	53 21N	3 40W	10	
5W 47	Moflilla	47 5N	9 3E	17	Monte, Lago del	36 57S	62 40W	53	Morea, Castle of	38 18N	21 50E	34	
2E 44	Moflo	38 47N	22 41E	34	Monte R. del	20 15N	80 35W	49	Moreblatte	55 31N	2 21W	9	
7E 41	Moflodetelno	54 20N	27 0E	27	Monte Santo M.	40 10S	24 20E	33	Morea, Bay	54 6N	3 0W	7	
0E 23	Mofloga	58 11N	38 25E	27	Monte Santo, Cape	40 0N	9 46E	32	Morea	63 45W	52		
0E 23	Moflogo, River	25 40E	23 40E	44	Monte Santo, Cape	40 10S	24 24E	33	Mores	46 23N	8 4E	17	
0E 23	Moflogo, River	25 53E	26 28E	44									
0E 26	Mofloso	54 19N	9 54E										





Matchanquann	21 148	21 23E	41	Medina	21 17N	4 53W	30	Memo	11 17N	1 53E	19
Matchikha	50 43N	43 11E	20	Medina	4 35N	73 52W	52	Memojik	10 16N	21 13E	30
Matelin	45 7N	20 5E	33	Medina (Hurgon)	42 54N	3 26W	30	Memojok	10 16N	21 13E	30
Matellen	43 15N	13 0E	31	Medina (Ohio)	41 3N	81 50W	47	Memojok	10 16N	21 13E	30
Matelotes Isles	11 30N	137 40E	35	Medina (Sidon)	36 27N	5 54W	30	Memojok	10 16N	21 13E	30
Matera	40 40N	16 33E	32	Medina de Rio				Memojok	10 16N	21 13E	30
Materello, Tr.	40 26N	11 5E	32	Meco	41 53N	5 4W	30	Memojok	10 16N	21 13E	30
Materillo Point	21 40N	77 0W	50	Medinet Aboul	25 41N	32 30E	43	Memojok	10 16N	21 13E	30
Mateokovatz	44 41N	19 2E	33	Medinet el Fadim	29 25N	30 53E	43	Memojok	10 16N	21 13E	30
Matagorda Lake	12 20N	107 10W	49	Medinet el Ghrak	30 13N	30 50E	43	Memojok	10 16N	21 13E	30
Matrasa	44 51N	27 54E	39	Medinilla	40 32N	5 31W	30	Memojok	10 16N	21 13E	30
Matignon	40 17N	2 16W	15	Medio	33 2E	60 45W	51	Memojok	10 16N	21 13E	30
Matilla	14 50N	75 23W	46	Mediterranean Sea	36 0N	15 0E	1	Memojok	10 16N	21 13E	30
Matina River	0 56N	92 40W	40	Medjid	31 43N	35 56E	37	Memojok	10 16N	21 13E	30
Matina Point	41 43N	10 5E	31	Medinol Suganskol	53 20N	92 45E	35	Memojok	10 16N	21 13E	30
Matior	40 50N	39 41E	36	Medooloo	34 20N	35 55E	37	Memojok	10 16N	21 13E	30
Matinas	33 53N	67 31E	34	Medve	47 50N	17 36E	23	Memojok	10 16N	21 13E	30
Matjes Fountain	30 16N	11 1E	40	Medveditsa, River	49 21N	42 42E	24	Memojok	10 16N	21 13E	30
Matjes Fountain	31 16N	10 26E	44	Medves Broek	40 7N	20 12E	23	Memojok	10 16N	21 13E	30
Matlock	53 3N	1 31W	7	Medvedovna	55 36N	54 1W	27	Memojok	10 16N	21 13E	30
Mato	33 25N	9 0W	30	Medwa	15 30N	20 10E	42	Memojok	10 16N	21 13E	30
Matolontas	26 20N	31 0E	44	Medway, River	51 24N	0 30E	8	Memojok	10 16N	21 13E	30
Matusal, or				Medynsk	55 0N	35 57E	27	Memojok	10 16N	21 13E	30
Mato Island	13 30N	143 0E	35	Meenapoosit	11 40N	64 0E	36	Memojok	10 16N	21 13E	30
Matamal				Meellak	52 42N	8 41W	13	Memojok	10 16N	21 13E	30
Matamal, Strait of	41 30N	140 40E	35	Meellak, East	57 3N	10 22E	25	Memojok	10 16N	21 13E	30
Matt	46 51N	9 0E	17	Meellak, West	53 11N	8 1W	13	Memojok	10 16N	21 13E	30
Mattan	2 30N	111 40E	40	Meenab, Ft.	27 12N	50 57E	39	Memojok	10 16N	21 13E	30
Mattan River	1 55N	110 10E	40	Meenam	29 51N	55 1E	21	Memojok	10 16N	21 13E	30
Matter	37 3N	9 37E	41	Meer	51 44N	6 29E	21	Memojok	10 16N	21 13E	30
Matthews, C. H.	37 20N	70 24W	40	Meer Abdullah	31 55N	51 0E	38	Memojok	10 16N	21 13E	30
Matthews, C. H.	37 20N	70 24W	40	Meer Boodhoo	31 49N	64 20E	38	Memojok	10 16N	21 13E	30
Matua	41 31N	20 25E	37	Meerle	51 20N	4 45E	19	Memojok	10 16N	21 13E	30
Matula	64 22N	24 51E	23	Meerpoor	24 35N	67 55E	39	Memojok	10 16N	21 13E	30
Matto Grosso	14 0E	57 0W	54	Meerpoor	20 4N	60 19E	31	Memojok	10 16N	21 13E	30
Matto Grosso	10 42E	46 0W	54	Meersburg	47 41N	9 17E	22	Memojok	10 16N	21 13E	30
Matto Grosso	25 30E	32 20E	44	Meerssen	50 53N	5 44E	10	Memojok	10 16N	21 13E	30
Matto Grosso	25 52E	32 20E	44	Meer Ullah	34 13N	62 39E	38	Memojok	10 16N	21 13E	30
Matto Grosso	2 0E	144 10E	41	Meerut	29 2N	77 30E	39	Memojok	10 16N	21 13E	30
Matutana Kr.	31 7E	20 10E	44	Mees, Is.	44 0N	5 50E	16	Memojok	10 16N	21 13E	30
Matura	3 59E	60 21W	52	Meetsanee	26 18E	24 24E	44	Memojok	10 16N	21 13E	30
Maubert Fontaine	49 51E	4 20E	15	Meetswolla, Is.	19 0E	178 20E	41	Memojok	10 16N	21 13E	30
Mauberge	50 15N	1 0E	15	Megalapolis	37 22N	22 14E	34	Memojok	10 16N	21 13E	30
Maubourguet	43 27E	0 2E	16	Megalopolis, Is.	30 30N	20 47E	34	Memojok	10 16N	21 13E	30
Mauchelino	55 31N	4 22W	9	Megantle	46 6N	71 10W	46	Memojok	10 16N	21 13E	30
Maudler Lake	17 55E	57 47E	54	Megantle, Lake	45 31N	70 52W	46	Memojok	10 16N	21 13E	30
Maughold Head	54 19N	4 15W	7	Megara	38 1N	23 10E	34	Memojok	10 16N	21 13E	30
Mauhe-acu River	3 23E	57 0E	54	Megase	43 47N	1 14W	16	Memojok	10 16N	21 13E	30
Maubroun	30 1N	8 49E	22	Megave	45 53N	6 32E	31	Memojok	10 16N	21 13E	30
Maule	35 40E	71 0E	53	Megavein	50 57N	5 40E	19	Memojok	10 16N	21 13E	30
Maulcon	43 15N	0 54W	16	Meggen	47 3N	8 23E	17	Memojok	10 16N	21 13E	30
Maulin, Inlet	41 40E	73 50W	53	Megiddo	32 30N	35 1E	37	Memojok	10 16N	21 13E	30
Maulo	42 1N	26 0E	23	Megintie, Lake	45 32N	70 52W	47	Memojok	10 16N	21 13E	30
Maunee River	41 41N	83 10W	47	Meguen, River	13 2E	62 53W	54	Memojok	10 16N	21 13E	30
Maunee	41 32N	83 51W	47	Mehadia	44 57N	22 22E	23	Memojok	10 16N	21 13E	30
Mauudoo	22 21N	75 25E	39	Mehadjo	33 3N	36 23E	37	Memojok	10 16N	21 13E	30
Maur	47 20N	8 30E	17	Mehedia, or Africa	35 24N	11 0E	44	Memojok	10 16N	21 13E	30
Maurine	45 13N	2 19E	16	Mehelra, El	27 29N	31 30E	43	Memojok	10 16N	21 13E	30
Maurice River	44 33N	87 19W	47	Mehil	36 16N	57 15E	38	Memojok	10 16N	21 13E	30
Mauritius Is.	20 20N	57 40E	1	Mehilal	30 29N	60 23E	38	Memojok	10 16N	21 13E	30
Maurizius, Port	43 55E	7 50E	31	Mehilack	54 15N	20 6E	24	Memojok	10 16N	21 13E	30
Mauro, M.	46 20N	12 42E	31	Mehrand	30 26N	45 53E	38	Memojok	10 16N	21 13E	30
Mauro Potamos R.	39 26N	23 0E	34	Mehrar	30 30N	60 25E	38	Memojok	10 16N	21 13E	30
Mauvon	48 6E	2 16W	15	Mehur	47 11N	9 14E	15	Memojok	10 16N	21 13E	30
Maura	44 43N	2 0E	16	Mehur Farkin	39 10N	40 40E	36	Memojok	10 16N	21 13E	30
Maurh	40 50N	13 41E	23	Mehusdorf	53 40N	10 14E	25	Memojok	10 16N	21 13E	30
Mauvais River	40 39N	90 45W	47	Mehle	56 35N	3 7W	19	Memojok	10 16N	21 13E	30
Mauves	48 27N	0 20E	15	Mehlan	45 53N	0 42W	16	Memojok	10 16N	21 13E	30
Mauvesin	43 43N	0 51E	16	Mehmoona	50 25N	65 10E	38	Memojok	10 16N	21 13E	30
Mauze	46 13N	0 42W	16	Mehnam, River	15 30N	100 45E	40	Memojok	10 16N	21 13E	30
Mavaca, River	3 6E	65 35W	52	Mehnam	18 0N	90 3E	40	Memojok	10 16N	21 13E	30
Mavaine	29 25E	23 46E	44	Mehningen	50 30N	10 20E	22	Memojok	10 16N	21 13E	30
Mavera, Cape	36 55N	7 50W	44	Mehningen	50 36N	10 20E	22	Memojok	10 16N	21 13E	30
Mavootsee, River	20 40E	32 7E	44	Mehis	36 35N	29 35E	36	Memojok	10 16N	21 13E	30
Mavrovo	40 30E	3 2E	33	Mehis	36 40N	29 5E	36	Memojok	10 16N	21 13E	30
Mawgan	50 20E	5 0W	8	Mehsenheim	49 43N	7 42E	22	Memojok	10 16N	21 13E	30
Max	36 34N	55 17E	38	Mehser	51 27N	9 16E	21	Memojok	10 16N	21 13E	30
Maxton	55 34N	2 55W	9	Mehsau	48 37N	15 44E	23	Memojok	10 16N	21 13E	30
May	49 5N	3 2E	15	Mehsaw	51 8N	13 26E	21	Memojok	10 16N	21 13E	30
May, Cape	58 39N	3 13W	10	Mehsaw	51 8N	13 26E	21	Memojok	10 16N	21 13E	30
May, Cape	38 56N	74 46W	47	Mehsaw	51 8N	13 26E	21	Memojok	10 16N	21 13E	30
May, Isle and				Mehsaw	51 8N	13 26E	21	Memojok	10 16N	21 13E	30
Lighthouse	56 11N	2 32W	9	Mekes	37 44N	42 43E	36	Memojok	10 16N	21 13E	30
Mayaco	18 44N	68 41W	50	Mekha	66 32N	44 40E	27	Memojok	10 16N	21 13E	30
Mayara Wells	21 21N	5 49W	44	Mekha	21 35N	40 20E	35	Memojok	10 16N	21 13E	30
Maybo	9 39E	74 11W	52	Mekha	21 26N	34 52E	43	Memojok	10 16N	21 13E	30
Maybole	55 21N	1 40W	9	Mel Point	4 55E	37 0W	54	Memojok	10 16N	21 13E	30
Mayene	30 9N	52 42E	38	Melada, Is.	44 15N	14 51E	23	Memojok	10 16N	21 13E	30
Mayen	50 26N	7 9E	22	Melano	45 53N	9 1E	17	Memojok	10 16N	21 13E	30
Mayen	46 44N	8 32E	17	Melagbird	30 12N	42 50E	36	Memojok	10 16N	21 13E	30
Mayenne, De-				Melborne	52 5N	0 1E	8	Memojok	10 16N	21 13E	30
Department of	48 3N	0 39W	15	Melbourne	37 40E	145 0E	41	Memojok	10 16N	21 13E	30
Mayenne	48 18N	0 30W	15	Melchior	46 49N	8 10E	17	Memojok	10 16N	21 13E	30
Mayenne, River	47 29N	0 34W	15	Melcombe Regis	50 37N	2 26W	8	Memojok	10 16N	21 13E	30
Mayfield	51 2N	0 15E	8	Meldorf	54 7N	9 7E	25	Memojok	10 16N	21 13E	30
Mayfield	36 40N	88 40W	48	Mele, Is.	48 31N	0 21E	15	Memojok	10 16N	21 13E	30
Mayhew	33 25N	88 48W	48	Meleda, Is.	42 45N	17 30E	23	Memojok	10 16N	21 1	

Motuwassiu, Lake	49 6N	62 55W	46
Motuzan	44 41N	23 6E	31
Motuchua	40 40N	40 5E	26
Motulin	20 5N	26 23W	36
Motulin, Isle	30 16N	26 15W	36
Motor	51 51N	5 10E	16
Motor os	37 54N	40 20E	30
Mothana	37 35N	23 22E	34
Mothana	40 24N	9 20W	30
Mothlik	57 25N	2 16W	10
Mothna, Ras	20 30N	34 42E	43
Mothvon	30 25N	3 35W	9
Mothwold	32 33N	0 31E	8
Mothy Lake	37 20N	61 20W	45
† Motlah,			
Plain of	36 35N	3 5E	44
Motkoleh	43 4N	17 30E	23
Motoki	30 14N	22 46E	34
Motopra	11 5E	74 25W	52
Motopoli	35 6E	24 56E	33
Motro	30 5N	26 0E	27
Mottau	47 35N	8 7E	17
Metz	49 8N	6 13E	15
Metsen	54 3E	9 42E	25
Metzingen	48 33N	9 17E	22
Meulan	49 1N	1 55E	15
Meun	47 50N	1 42E	15
Meur Ormani	43 50N	27 44E	33
Meurs	51 27N	6 38E	21
† Meurthe, De-			
partment of	48 40N	6 33E	15
Meurthe River	48 40N	6 11E	15
† Meuse, Depart-			
ment of	49 0N	5 23E	15
Meuse, River	51 56N	4 6E	16
Mevasigay	50 15N	4 46W	8
Mevrnail	37 8N	21 58E	34
† Mewar	25 0E	75 0E	30
Mewo	53 50N	18 40E	24
Mewolla Isle	19 10E	178 0E	1
Mewtona Isle	43 46E	146 26E	41
† Mexico	19 0E	90 40W	49
† Mexico	30 6E	105 0W	49
Mexico	19 28N	90 3W	49
Mexico Bay			
(New York)	43 34N	76 15W	47
Mexico, Sea or			
Gulf of	25 0N	90 0W	49
Mexilles	47 41N	3 11E	15
Mexillones,			
Bay of	22 58E	70 30W	53
Meximieux	45 54N	5 11E	16
Mexood Beggy	31 46N	52 10E	30
Meyaponte	16 4E	49 30W	54
Meyd	51 20N	5 34E	18
Meyensfeld	47 1N	0 31E	17
Meykirch	47 1N	7 23E	17
Meyneed	36 30N	55 48E	38
Meyringer	46 44N	8 12E	17
Meysera, El	32 13N	35 48E	37
Mezabel, Om el	33 3E	39 7E	37
Mezakoves-a	47 52N	20 37E	21
Mezamfrio	41 17N	7 50W	30
Mezarab, El	32 46E	36 5E	37
Meziel	31 41N	34 37E	37
Mèze	43 27N	3 34E	16
Mezene	65 50N	44 23E	27
Mezene River	65 21N	65 28E	27
Meziere, Le	48 12N	1 44W	15
Meziros	46 37N	6 17E	17
Mezidre	49 45N	4 44E	15
Mezithu	46 44N	34 30E	36
Mezinghrid	40 7E	42 25E	36
Mezo Telead	47 2N	22 13E	23
Mezo Tur	47 1N	20 37E	23
Mezquila	40 43N	0 53W	29
Mezra, El	31 23N	35 40E	37
Mezra, Ain	32 54N	36 31E	37
Mezzo Goro	44 54N	12 4E	31
Mezzovo	29 52N	21 23E	33
Melln	53 7N	32 53E	28
Mharr	18 3E	71 29E	30
Mhar Ben	53 8E	4 53W	10
Mhijada	38 5E	5 52W	30
Mhimatlan	16 33N	06 50W	49
Mhina	37 23N	47 36E	38
Mhicanny	29 22N	62 29W	48
Mhico, Fort	30 34N	83 5W	48
Mhiedzryze	52 0E	22 51E	28
Mhicham	38 55N	44 28E	38
Mhichel	45 11N	6 28W	31
Mhichelfeld	49 40N	11 30E	22
† Mhichigan	43 30N	84 30W	47
Mhichigan Lake	44 0E	86 30W	47
Mhichimackinac	45 5N	85 1W	47

Mississippi, River			
Mouth of	29 4N	89 3E	46
† Missisqui	45 0N	72 50W	46
Misovi, or			
Mossambria	42 37N	27 45E	33
† Missouri	30 20E	92 0W	47
Missouri	30 42E	90 37W	47
Missouri, Little, R.	31 43E	92 55W	46
Missourion	39 14E	91 35W	47
Mist Kr.	33 0E	25 42E	44
Mistaken Bay	44 30E	167 47E	41
Mistek	49 41E	10 20E	23
Mistelbach	40 30E	16 30E	21
Mistepce	16 5E	97 20W	49
Misterhult	57 29E	16 30E	26
Misterosa Bank	10 45E	84 0W	50
Mistohy Lake	50 30E	73 5W	46
Mistone River	47 44E	67 15W	46
Mistra	37 4E	22 30E	34
Mistretta	37 54E	14 24E	32
Mit Gham	30 42E	31 20E	43
Mitara	11 15E	70 5W	52
Mitau	50 37E	23 45E	27
Mitelm	51 25E	0 12W	0
Mitchellton	51 52E	2 20W	0
Mitchelltown	52 15E	8 15W	13
Mitheon	30 12E	104 10E	40
Mitilo	10 20E	106 37E	40
Mitia Ilr	40 32E	68 5W	46
Mitia Lake	48 4E	68 0W	46
Mitre Isle	12 0E	170 50E	1
Mitroviz	44 59E	10 30E	23
Mittenwalde	52 15E	13 34E	24
Mitewalida	50 11E	16 40E	24
Mittich	40 23E	13 14E	29
Mittree	20 54E	61 5E	39
Mittun	20 56E	70 23E	39
Mittweyda	50 50E	12 57E	21
Mixololo	8 15E	70 0W	52
Mizen Head	51 27E	9 40W	13
Mizque	11 30E	66 44E	53
Mizuk	53 63E	10 12E	24
Moan Lake	55 4E	4 35E	9
Moate-a-grenogue	53 24E	7 40W	13
Mohab	19 90E	25 50E	44
Mohab	19 90E	67 15E	40
Mohle	30 40E	68 15E	49
Mohle, River	30 46E	68 10W	48
Mohoghdinsk	48 23E	46 37E	20
Moburg	56 24E	0 20E	25
Moembo	10 29E	44 47E	54
Moelna	22 59E	81 30E	50
Moelna, Isle			
(Chill)	30 20E	73 45E	53
Moehara	21 32E	66 15E	53
Moelke	8 10E	73 50E	52
Moelkova	60 46E	34 52E	27
Moelk	55 41E	41 10E	27
Moelrum	54 46E	4 21W	9
Moelby	50 21E	16 27E	26
Moekern	54 59E	12 3E	24
Moemoco	2 32E	101 20E	40
Moecordo	25 24E	107 50E	49
Moecute	7 3E	70 40E	52
Moelal	33 6E	44 44E	36
Moelane	45 11E	6 30E	31
Moelbury	50 21E	3 51W	0
Moelder Gat	29 58E	23 8E	44
Moelderwete	52 45E	15 52E	24
† Modena	44 32E	10 47E	31
Modena	44 36E	10 56E	31
Modereeny	52 57E	8 3E	13
Modern	48 19E	17 17E	23
Modeshill	53 31E	7 28W	13
Modica	30 54E	14 45E	32
Modjeb, Wady	31 42E	35 47E	37
Modling	40 1E	16 12E	23
Modion	36 40E	18 42E	54
Modrich	44 56E	18 22E	33
Modriur	40 23E	31 8E	36
Moedus	29 30E	5 6W	30
Moel Va. de	41 33E	1 3W	29
Moelotivo	9 8E	81 0E	39
† Moelmyr	16 20E	97 50E	45
† Moen, Isle	54 58E	12 17E	25
† Moerad	32 21E	36 0E	37
Moos	46 40E	23 50E	23
Moetting	45 41E	15 22E	23
Moffat Water	55 20E	3 20W	9
Mogador	31 29E	9 25W	44
Mogadouro	41 27E	6 42W	30
Mogar	32 57E	35 24E	37
Mogarra	29 57E	29 36E	43
Mogarra, Valley of	30 6E	29 34E	43
Mogaun	25 3E	96 15E	35

Molkem	50 34E		
Molkweren	52 54E		
Molle	56 11E		
Molleshorp	55 33E		
Mollen	53 40E		
Mollenda	10 45E		
Moller, Hay	72 10E		
Mollersusa	41 31E		
Mollina	47 11E		
Mollis	47 5E		
Molo	30 47E		
Molodetchno	54 90E		
Molodg	50 11E		
Molopo, River	25 63E		
Molosa	54 10E		
Molton, North	51 4E		
Molton, South	51 1E		
Moltrup	56 7E		
Molueca Passage	1 0E		
Molwitz	50 53E		
Molykold	53 11E		
Molykut	46 12E		
Molyneux Harbour	40 25E		
Mombasa, Lake	40 40E		
Mombasa, River	4 10E		
Mombas, Bay	4 15E		
Mombiny	42 2E		
Momel	23 2E		
Mompox	9 15E		
Momra	53 10E		
Mona	20 36E		
Mona, Isle	18 30E		
Mona Passage	16 30E		
Mona, Island	41 27E		
Monacla	10 17E		
† Monongli	43 42E		
† County	54 10E		
Mononglian	54 15E		
Monongkhal, Isle	27 50E		
Monast Davanel	53 50E		
Monasteer	35 30E		
Monaster	53 10E		
Monasterivan	53 0E		
Monasteryska	40 3E		
Monastyrkha	40 57E		
Monate	10 6E		
Monberte	43 41E		
Monco	48 53E		
Moncontour	46 21E		
Moncontour	46 54E		
Moncervo, Torre de	41 12E		
Monco	5 21E		
Moncuil	44 21E		
Moncia	36 41E		
Monclera, Capo	12 8E		
Monclera	40 20E		
Monclero	43 23E		
Moncliff	49 31E		
Monclon	44 27E		
Monclong	41 16E		
Monclishka	46 5E		
Monclise	47 6E		
Monca	54 23E		
Monckio	56 33E		
Monoglia	44 13E		
Monost	45 25E		
Monostier	44 21E		
Monova	41 13E		
Monoydig	55 0E		
Monoyhoro	52 28E		
Monoymore	55 3E		
Monoymore	54 42E		
Monoymsk	57 17E		
Monoyseed	52 43E		
Monoywane	53 20E		
Monuca, or			
Monfia Isle	7 50E		
Monfere	43 18E		
Monforte	39 5E		
Monforte	36 21E		
Monforte	41 54E		
Monforte	39 43E		
Monforte de Lemas	42 34E		
Mongalo River	10 20E		
Mongashaligan,			
Lake	45 21E		
Mongat, T. de	41 29E		
Monges, Los, Isles	12 12E		
Monghir	25 16E		
Monghoa	25 16E		
Mongho, River	13 43E		



40	Molkom	50	30N	13	40E	20
40	Molkweron	52	31N	5	24E	18
46	Molla	56	11N	0	14E	23
	Molchorup	55	33N	11	44E	25
33	Mollen	53	40N	10	42E	25
47	Mollada	10	45E	71	55W	52
47	Moller, Bay	72	10N	52	30E	33
47	Mollerna	41	30N	0	46E	29
40	Mollins	37	11N	4	42W	30
47	Mollis	47	5N	9	3W	17
44	Molo	30	47N	22	41E	31
41	Molodetelmo	54	20N	27	0E	37
23	Mologa	50	11N	30	25E	27
23	Molopo, River	25	40E	23	40E	44
40	Molopo, River	25	53E	20	20E	44
30	Molsee	54	19N	9	50E	26
50	Molton, North	51	4N	3	47W	8
50	Molton, South	51	1N	3	47W	8
46	Moltrup	50	7N	8	39E	25
34	Molucca Passage	1	0N	126	0E	35
32	Molwitz	50	53N	17	27E	24
43	Molwold	53	11N	6	24E	16
52	Molykut	46	12N	19	20E	23
27	Molyneux Harbour	40	25E	103	50E	41
0	Momape, Lake	40	40N	70	50W	46
0	Mombasa	4	10E	39	30E	42
13	Mombasa, River	4	15E	39	32E	42
40	Mombay	42	2N	8	17W	30
46	Momel	23	32E	90	50E	40
40	Mompox	9	15N	74	31W	52
1	Mona	53	16N	4	21W	7
23	Mona, Isle	10	20N	67	50W	50
24	Mona Passage	10	3N	67	50W	50
24	Monaqui, Isles	41	27N	0	56E	31
22	Monaieho	40	10N	17	31E	32
30	Monaico	43	42N	7	20E	31
30	† Monaghan, County	54	10N	6	50W	12
21	Monaghan	54	15N	6	50W	12
13	Monaikali, Isle	27	50N	51	32E	38
53	Monast Douvnel	53	4N	55	20E	27
4	Monaster	35	36N	10	48E	44
9	Monaster	30	19N	9	3E	32
13	Monasterovan	53	9N	7	4W	13
40	Monastero	30	5N	0	16W	30
40	Monasteryska	40	3N	25	10E	23
48	Monastir	40	57N	21	17E	31
48	Monastyrlika	60	8N	43	40E	27
26	Monates	10	13N	75	19W	52
25	Mouberto	43	41N	1	33E	16
54	Moubar	42	2N	8	23W	30
50	Mouczetz	48	53N	4	20E	15
	Moucontour	48	21N	2	30W	15
53	Moucontour	46	54N	0	0W	15
53	Moucorvo, Torre de	41	15N	6	56W	30
52	Moucuo	3	26E	45	10W	54
27	Moucu	44	21N	1	10E	10
0	Moudego, Cape	41	12N	8	50W	30
26	Mouliga	40	20N	2	31W	29
24	Moulededo	43	23N	7	25W	30
40	Mouloff	49	31N	6	16E	19
49	Moudovi	44	27N	7	50E	31
52	Moudragone	41	16N	13	52E	31
36	Moudralika	46	5N	26	55E	33
31	Moudece	47	52N	13	24E	23
0	Mouea	54	23N	7	44W	12
44	Mouekko	56	33N	2	43W	9
24	Moueglia	44	13N	9	34E	31
31	Mouestl	45	25N	26	30E	33
0	Mouestier	44	21N	5	55E	16
13	Moueva	41	13N	0	47W	29
23	Moueydig	55	0N	6	37W	12
13	Moueyhore	52	20N	6	20W	13
32	Moueymore	55	3N	8	10W	12
37	Moueymore	54	42N	6	40W	12
23	Moueymusk	57	14N	2	35W	10
54	Moueyseed	52	43N	6	22W	13
33	Moueywano	53	20N	8	45W	13
36	Moufca, or					
30	Moufia iso	7	50E	30	50E	42
20	Moufere	43	18N	8	2W	30
30	Mouforte	39	5N	7	10W	30
40	Mouforte	38	21N	0	46W	29
25	Mouforte	41	54N	7	22W	30
37	Mouforte	30	43N	7	12W	30
23	Mouforte de Lemas	42	34N	7	37W	30
23	Mougallo River	10	20E	40	30E	42
9	Mougashahigan, Lake	45	21N	76	5W	46
30	Mougat, T. de	41	20N	2	20E	29
37	Mouga, Los, Isles	12	12N	71	0W	52
43	Moughir	25	16E	86	20E	39
43	Moughoa	25	16N	100	51E	40
35	Mongole, River	13	43E	72	4W	52
	Mongastrie	43	37N	0	37E	16
	Mongatban	40	12N	2	3W	13
	Mongat	43	1N	1	20E	10
	Mongard	47	37N	4	21E	15
	Mongazon	47	17N	0	42E	15
	Mongelard	47	29N	6	46E	15
	Mongelanch	41	24N	1	6E	29
	Mongelbrun	45	35N	4	4E	16
	Mongeluis	46	47N	4	24E	15
	Mongehand	40	50N	5	50E	15
	Mongehiller	40	30N	2	35E	15
	Monge, F.	35	20E	50	55W	53
	Monge, River	30	41N	6	10W	30
	Monge Campell	43	30N	0	0W	30
	Monge Christi	19	51N	71	33W	50
	Monge Christi	1	7N	00	37W	52
	Monge Figo	37	13N	7	47W	30
	Monge, Lago del	36	57E	62	40W	53
	Monge RI. del	20	13N	00	35W	49
	Monge Santo M.	40	10N	24	20E	34
	Monge Santo, Cape	40	8N	0	46E	32
	Monge Santo, Cape	40	10N	24	24E	33
	Monte Santo, Gulf of	40	10N	24	0E	33
	Monte Vidoo	51	53E	50	5W	53
	Montengudo	41	22N	2	7W	20
	Montenegro	30	40N	1	20W	29
	Montebourg	49	20N	1	24W	15
	Montech	43	50N	1	130E	10
	Montechiro	45	2N	0	0E	31
	Montecristo Isle	42	21N	0	22E	31
	Montefrio	37	20E	4	12W	30
	Montego Bay	10	30N	77	45W	50
	Monteirs de Trentaise	45	20N	6	20E	31
	Montellano	36	51N	5	20W	30
	Montellinart	44	33N	4	45E	16
	Montenor	30	42N	7	50W	30
	Montenor, Novo	5	30E	30	40W	54
	Montenor o Velho	40	12N	8	40W	30
	† Montenegro	42	35N	19	15E	33
	Montenegro	42	2N	2	45W	29
	Montenoiison	47	13N	3	20	15
	Montereau	48	23N	2	50E	15
	Monterey	46	41N	5	7E	15
	Monterey	25	50N	100	0W	49
	Monteros	27	7E	64	36W	53
	Monterrey Bay	30	35N	121	40W	49
	Monterrubio	38	32N	5	26W	30
	Montes Claros, Jesus de, (or Valle Grande)	19	42E	63	40W	53
	Montesanto	39	59N	6	53W	30
	Montet aux Moines, le	46	24N	3	3E	16
	Montel	41	51N	20	43E	33
	Montevallio	33	4N	80	50W	48
	Montfaugon	47	17E	7	4E	17
	Montfaugon	45	10E	4	10E	16
	Montfort	52	3N	4	56E	18
	Montfort	49	36E	6	15E	19
	Montfort	48	9N	1	50W	15
	Montgisard	43	20N	1	32E	16
	Montgomery	52	34N	3	7W	0
	Montgomery (Alabama)	32	20N	06	21W	48
	Montgomery (Tennessee)	36	18N	04	54W	48
	† Montgomeryshire	52	37N	3	27W	8
	Monthal	47	32N	0	7E	17
	Monthex	46	15E	6	50E	17
	Monticello	42	37E	8	57E	31
	Monticello	30	30N	83	56W	48
	Monticello	33	19N	83	43W	48
	Monticello	36	52N	64	45W	48
	Montiel	30	30N	3	3W	30
	Montijo	30	56E	6	27W	30
	Montillo	37	36N	4	42W	30
	Montivillers	49	33N	0	11E	15
	Montjoie	50	30N	6	17E	22
	Montlieu	45	15N	0	18W	16
	Montlison	46	20N	2	36E	16
	Montmedy	40	31N	5	22E	15
	Montmelian	45	20N	5	50W	30
	† Montmorenci	47	35N	71	15W	46
	Montmorillon	46	25N	0	52E	16
	Monton	45	30N	3	8E	16
	Montopoll	43	40N	10	32E	31
	Montoro	38	0N	4	20W	30
	Montpeller (Vermont)	44	19N	72	30W	47
	Montpeller	43	36N	3	52E	16
	Montpeller	52	45N	0	27W	13
	Montpont	45	1N	0	6E	10
	Monttradok	0	35N	109	52E	40
	† Montreal, District of	45	40N	73	30W	46
	Mount Point	17	50N	70	10W	50
	Mount, Lake	46	56N	7	0E	17
	Mountain	30	20N	1	50W	20
	Morava	42	17N	21	41E	33
	Morava (Hungarian R.)	44	42N	21	0E	33
	† Moravia	49	25N	16	51E	23
	Morbegno	40	0N	9	33E	31
	Morbeya, River	32	22N	8	23W	44
	† Morbihan, Department of	47	40N	2	55W	13
	Morcanes	37	59N	7	10W	30
	Morchansk	53	20N	41	50E	20
	Mordelles	48	5N	1	51E	15
	Mordis	29	11N	52	21E	38
	More, Loch	50	21N	3	40W	10
	More, Loch	50	17N	4	50W	10
	† Moren	37	30N	22	10E	34
	Moren, Castle of	30	10N	21	50E	34
	Morebattle	55	31N	2	21W	0
	Morecambe Bay	54	6N	3	0W	7
	Moreira	0	37E	63	45W	62
	Moré	40	23N	8	4E	17
	Morella	40	20N	0	1E	59
	Morellin	40	40N	1	30W	20
	Mores	40	31N	8	40E	32
	Moret	40	21N	2	40E	18
	Moretton	52	0N	1	42W	8
	Moretton Bay	27	15E	153	20E	41
	Moretton Haup stand	50	51N	3	45W	8
	Moretin	44	43N	7	30E	31
	Moreull	49	46N	2	20E	15
	Morgan, Cape	32	42E	20	14E	44
	Morganfield	37	37N	07	55W	40
	Morgans T.	37	0N	00	41W	40
	Morganton	35	30N	01	42W	48
	Morgantown	30	30N	10	4W	47
	Morges	46	30N	6	20E	17
	Morgobejo	42	45N	4	53W	30
	Moringe	40	50N	6	40E	15
	Morlah	20	51E	27	30E	44
	Morlikos	30	23N	23	10E	34
	Morillo de las Lagunas	26	0E	71	0W	53
	Morin	52	52N	14	15E	24
	Moriqua, River	25	54E	27	25E	44
	Morjogorsk	63	5N	42	20E	27
	Morjovetz, Isle	56	40E	42	35E	27
	Morkha	29	7N	33	17E	43
	Morlax	40	35N	3	52W	15
	Morles	49	19N	0	49W	

NAME.	LAT.	LONG.	No. of Map.	NAME.	LAT.	LONG.	No. of Map.	NAME.	LAT.	LONG.	No. of Map.
Morty Isle	2 30N	120 55E	35	Mtein	34 1N	35 55E	37	Murray	44 5N	77 45W	46
Morumbidgee				Mitzensk	53 18N	36 23E	26	Murray River	33 40S	140 20E	41
Mountains	36 10S	148 50E	41	Muchamel	30 23N	0 27W	29	Murray Harbour			
Morumbidgee R.	34 18S	143 20E	41	Muchuchles	8 18N	71 8W	52	(Pr. Edward's			
Morup	57 2N	12 22E	26	Mucidan	45 2N	0 19E	16	Isle)	46 2N	62 34W	46
Morven	56 38N	5 58W	9	Muck, or				Murrhardt	48 58N	9 35E	23
Morven	58 12N	3 21W	10	Monk, Isle	56 51N	6 15W	9	Murri River	7 28N	77 0W	52
Morven Hills	58 9N	3 47W	10	Muckalm	56 26N	5 15W	9	Murroes	56 31N	2 49W	7
Morvoko	6 12N	80 40E	39	Muchhart	56 12N	3 36W	9	Murrucuru, River	13 48	23 5E	42
Mosburg	40 25N	11 49E	22	Muck Isle	54 51N	5 44W	12	Murten	46 55N	7 8E	17
Moschoe	49 44N	7 56E	22	Muck Isle	54 20N	9 42W	12	Murthalen	47 30N	8 30E	17
Moschiska	49 40N	23 15E	23	Muck Lake	54 56N	8 3W	12	Murvedro	39 40N	0 20W	29
Moscenes, Isle	14 15N	97 50E	40	Muck Port	54 51N	5 46W	12	Musabeg	43 45N	27 55E	33
Moscow	53 42N	37 30E	27	Mucke Roce Isle	60 24N	1 26W	10	Muscat	23 40N	58 25E	35
Moscow	38 53N	90 44W	47	Muckno Lako	54 6N	6 41W	12	Muschaken	53 23N	20 30E	24
Moscow	42 44N	77 54W	47	Mucunas	8 25N	64 40W	52	Muschau	48 55N	16 31E	23
Moselle, River	50 22N	7 36E	22	Mucury, River	18 0E	39 11W	54	Muscina	49 23N	20 65E	23
Moselle, Depart-				Mudan	49 32N	9 13E	22	Musiel	9 5N	14 40E	42
ment of	49 14N	6 37E	15	Muddy, River	45 74N	93 40W	47	Mushad	30 10N	48 38E	30
Moshiwa, River	26 38S	23 35E	44	Muddy, River	46 32N	94 33W	47	Mushed	36 18N	59 50E	30
Mosiev	60 22N	40 0E	27	Mudge Cape	34 28E	19 6E	44	Musiko	40 35N	43 15W	47
Mosievsk	60 34N	41 41E	27	Muela, La	41 41N	1 5W	29	Mustian	29 0E	68 14W	53
Moskenascoe, Isle	67 52N	12 1E	26	Muenepanda	12 50S	23 30E	42	Muskat	54 25N	10 10E	25
Moskolari	39 11N	22 14E	33	Muerto Lake	33 34N	105 0W	40	Muskau	51 31N	14 44E	24
Mosneb	25 58N	43 10E	35	Muertos	17 52N	66 36W	50	Muskerry Mounts	51 54N	9 1E	13
Mosnoez	48 49N	18 48E	23	Mufaloti	37 57N	13 10E	32	Muskham	53 7N	0 5W	7
Mosno	24 13N	35 43E	43	Muff	55 6N	7 14W	12	Muskoka Lake	45 0N	79 55W	46
Mosqualonge River	42 43N	87 34W	47	Muff	53 55N	6 50W	12	Muskoka River	45 4N	80 3W	46
Mosquer	47 25N	2 27W	15	Muff	55 1E	7 10W	12	Muskre' Lake	45 42N	77 41W	46
Mosquito Bay				Mufshoor, El	32 59N	35 7E	37	Mussara	39 19N	21 25E	33
(East Main)	60 30N	77 0W	45	Muga, la	42 19N	2 47E	29	Musselburgh	55 56N	3 4W	9
Mosquito Bar	29 0N	80 50W	40	Mugden	47 32N	7 40E	17	Mussendom, Cape	26 22N	56 30E	35
Mosquito G.	10 0N	81 10W	50	Mugem	39 7N	8 41W	30	Musson	49 35N	5 40E	19
Mosquito Inlet	26 55N	81 0W	48	Mugeres Isle	21 15N	86 42W	49	Mustacall	37 33N	13 44E	32
Mosquito Isles	7 20N	167 30E	1	Mugford Cape	58 10N	62 20W	45	Mustapha Pacha	41 48N	26 15E	33
Mosquito				Mughess	25 18N	29 35E	43	Mustooch	5 15N	71 40E	35
South Lagoon	26 16N	80 44W	48	Mughsee	26 22N	61 3E	38	Muthill	56 20N	3 49W	9
Mosquitos Pt.	9 10N	70 0W	52	Mugi-murini	21 13E	48 40W	54	Mutterer	46 3N	8 13E	31
Moss	59 27N	10 37E	26	Mugliz	49 44N	16 54E	23	Mutterstadt	49 27N	8 22E	22
Mossegueni, El	28 56N	6 32E	44	Mugrah	35 19N	4 32E	44	Muttra	27 33N	77 40E	39
Mosel, or St				Muhahag	31 4N	29 45E	43	Muy, lo	43 24N	6 33E	16
Blaise Bay	34 9S	22 7E	44	Muhlburg	45 1N	8 23E	22	Muzar	40 46N	64 26E	33
Mosselska	68 20N	32 24E	27	Muhldorf	48 13N	12 20E	22	Muzillac	47 33N	2 29W	15
Moskireh	47 59N	9 6E	22	Muhled	47 7N	7 28E	17	Musingen	47 31N	8 55E	17
Mossang	47 22N	9 0E	17	Muhlon	46 32N	9 33E	17	Muzur	29 41N	53 54E	38
Mospaul Inn	55 17N	2 57W	9	Muhlenbach	45 58N	23 35E	23	Mayence	50 0N	8 11E	22
Moss-side	55 9N	6 24W	12	Muhlhausen	51 14N	10 30E	24	Mynnang	18 15N	95 12W	40
Mostagan	36 7N	0 25E	44	Muldstedt	51 54N	19 21E	21	Myboluk	33 15N	66 42E	30
Mostar	43 18N	17 54E	33	Mulmoodabad	35 31N	60 29E	30	Myboot	32 25N	55 20E	38
Mostardos	20 58S	50 40W	54	Mulden	52 20N	5 3E	18	Mycene	37 41N	92 46E	34
Mostaza	35 8N	4 38W	44	Mullan Isle	53 68N	9 57W	12	Myedu	23 45N	95 40E	40
Mostevo	42 51N	7 40W	30	Mulfoot Hills	55 47N	3 5W	9	Myenes	47 27N	2 58E	15
Mosuin	37 15N	48 50E	38	Muliron Isle	21 35E	114 10E	41	Myfod	52 43N	3 13W	8
Moszyn	52 14N	16 46E	24	Mulkirk	55 31N	4 5W	9	Mygind	56 21N	10 13E	25
Motagua, River	15 50N	89 25W	40	Muljilbe	32 33N	44 22E	36	Myhalyfalva	47 30N	22 4E	23
Mote	0 20S	77 12W	52	Mukdeeha, or				Myhle, River	22 15N	73 0E	30
Moting	46 14N	11 56E	23	Magadon	2 5N	45 90E	42	Mylass	37 11N	27 55E	36
Motka, Bay	69 22N	33 0E	27	Muker	54 22N	2 9W	7	Mylo Ra	53 18N	10 1W	13
Motril	36 44N	3 34W	30	Mukhalid, El	32 19N	34 55E	37	Myush Isle	53 19N	9 51W	13
Motta	45 46N	12 43E	31	Mukhari	39 83N	20 30E	33	Myoun	31 56N	35 5E	37
Motto, La	44 33N	0 4E	10	Mukloo, River	37 7E	65 25E	38	Myro	66 0N	23 30W	45
Motte Archard, La	47 30N	1 40W	15	Mukran	26 35N	62 0E	30	Mysslenoe	49 51N	19 57E	23
Motte Beauvroun,				Muktar	30 3N	19 0E	42	Myval, Isle	2 6N	130 20E	41
La				Mula	36 0N	1 37W	29	Myval, Isle	13 30N	77 0E	39
Mottola	40 30N	16 55E	32	Mulat, River	56 20N	139 0E	35	Mysore	12 16N	76 40E	39
Motus	26 40E	56 13W	51	Mulatus				Mysore Isle	1 15S	130 10E	41
Moviddey	51 49N	6 49W	13	Archipelago	9 35N	78 43W	50				
Moville	55 12N	7 2W	12	Muldoonich Isle	56 26N	7 26W	9				
Mouchoir Quarré				Mule Cay	24 35N	81 53W	50				
Passage	21 15N	70 30W	50	Muley Isls	34 14S	5 4W	44				
Moundnia	38 54E	36		Mulfarnham	53 37N	7 21E	12				
Moundania, Gulf of	40 25N	29 0E	36	Mulgrave Islands	6 0N	172 0E	1				
Mondello	38 14N	13 22E	32	Mulhausen	47 45N	7 22E	15				
Moudon	46 41N	6 48E	17	Mulhausen	51 12N	10 21E	21				
Moukane	25 16E	25 45E	44	Mulhelm	51 57N	6 57E	21				
Moukfar	30 34N	32 9E	43	Mull	54 40N	4 54W	9				
Mouki Kakal	56 56N	51 35E	27	Mull, Sound of	56 35N	5 55W	9				
Moulin (Athol)	56 43N	3 43W	9	Mull of Galloway	54 38N	4 52W	9				
Moulins	46 31N	3 20E	13	Mull of Oe	55 36N	6 18W	9				
Moulsme	46 19N	0 47E	16	Mull Island	56 28N	6 3W	9				
Moull	49 8N	0 11W	15	Mulla Bernl	37 40N	38 40E	34				
Moullin, see				Mullabrack	54 19N	6 31E	12				
Moulton	30 16N	71 42E	39	Mullae	34 40N	72 56E	39				
(Alabama)	34 31N	87 31W	48	Mullagh	53 49N	6 54W	12				
Moule, Le	16 19N	61 22W	50	Mullartown	54 6N	5 53W	12				
Mount Altar	41 40N	33 0E	36	Mullary	53 48N	6 23W	12				
Mount, Cape	7 0N	11 5W	42	Mullavilly	54 23N	6 26W	12				
Mount Bellew	53 28N	8 26W	12	Mullinahone	52 30N	7 30W	13				
Mountbolus	53 12N	7 34W	13	Mullinavat	52 22N	7 11W	13				
Mount Charles	54 39N	8 13W	12	Mullingar	53 31N	7 18W	12				
Mount Carnee	49 19N	79 3W	47	Mullrose	52 14N	14 26E	24				
Mount Clemens	42 41N	83 0W	47	Multra	53 39N	9 40W	12				
Mount Desert Isle	44 22N	68 15W	46	Mulroy Bay	55 15N	7 47W	12				
Mount Doman	39 51N	29 32E	36	Mulszen	54 51N	20 23E	24				
Mountfield	54 39N	7 11W	12	Mummies Head	51 35N	3 55W	8				
Mount Lofly	34 55E	130 5E	41	Mumilla	32 10N	45 50E	36				
				Mummoo	30 70N	62 42E	30				
				Munas	43 31N	6 21W	30				
				Munchaltorf							

N

Na Monneh Isles	57 31N	7 34W	10
Nash, River	48 56N	11 51E	22
Nashlyk	51 50N	4 11E	18
Nanmany River	32 54N	35 7E	37
Nanndon	52 19N	5 0E	10
Nans	63 13N	6 40W	13
Nabaja River	37 1N	111 50W	49
q Nabajus	35 0N	109 0W	49
Nabal	30 26N	10 47E	44
Nabathie	33 28N	35 26E	37
Nabous, or			



# BLACK'S GENERAL ATLAS.

LAT. LONG. No. of Map.			NAME.			LAT. LONG. No. of Map.			NAME.			LAT. LONG. No. of Map.			NAME.			LAT. LONG. No. of Map.																																																																																																																																																																																																																																																																																																																																																																				
44 5N	77 45W	46	Namur	50 28N	4 41E	19	Naxia	37 5N	25 23E	34	Neuchâtel, Lake	46 54N	7 52E	17	Neudorf	51 20N	15 30E	24	Neudorf	47 10N	8 14E	17	Neuenburg	53 30N	18 42E	24	Neuenburg	53 25N	8 0E	21	Neuenburg	47 40N	7 35E	23	Neuenburg	48 52N	8 37E	22	Neuenhaus	52 29N	6 56E	21	Neuenkirchen	53 4N	9 48E	21	Neuenrade	51 17N	7 52E	21	Neuenstadt	49 14N	9 22E	22	Neuf Brisack	48 1N	7 32E	15	Neufchâteau	48 20N	5 43E	15	Neufchâteau	49 51N	5 23E	19	Neufchâteau	50 35N	1 37E	15	Neufchâteau	49 45N	1 25E	15	Neufreisten	48 30N	7 58E	22	Neugedeon	49 22N	13 3E	23	Neuhans	46 49N	8 48E	22	Neuhans	46 51N	16 1E	23	Neuhans	49 8N	15 0E	23	Neuhans	53 19N	10 57E	21	Neuhausen	47 41N	8 36E	17	Neubausen	47 59N	8 55E	22	Neuhof	53 45N	10 55E	21	Neuhof	50 11N	8 9E	22	Neuhof	50 29N	9 41E	22	Neuille Pt. Pierre	50 33N	0 35E	15	Neukalden	53 46N	12 47E	21	Neukirch	55 4N	21 35E	24	Neukirch	46 43N	9 18E	17	Neukirchen	49 13N	12 45E	22	Neuland	49 35N	9 20E	21	Neully	47 55N	5 28E	15	Neumark	51 9N	16 37E	24	Neumark	53 20N	14 46E	24	Neumark	53 24N	19 31E	24	Neumarkt	46 19N	11 20E	23	Neumarkt	49 25N	20 2E	23	Neumarkt	49 15N	11 22E	22	Neumarkt	46 22N	14 22E	21	Neumunster	54 6E	9 55E	25	Neunfern	47 36N	8 45E	17	Neunkirk	47 41N	8 29E	17	Neunfern	50 55N	6 19E	22	Neusiedler, Lake	47 43N	16 45E	23	Neusiedler	47 58N	16 49E	23	Neusohl	48 40N	19 4E	21	Neustadt	50 20N	11 5E	22	Neustadt	50 21N	17 40E	24	Neustadt	52 6E	17 26E	24	Neustadt	53 26N	11 35E	21	Neustadt	54 38N	18 15E	24	Neustadt	47 48N	16 13E	23	Neustadt	54 7E	10 55E	25	Neustadt	51 33N	10 49E	21	Neustadt	50 59N	7 30E	21	Neustadt (Calenberg)	52 30N	9 27E	21	Neustadt (Schwartzburg)	50 35N	10 56E	22	Neustadt (Weimar)	50 44N	11 45E	22	Neustadt	49 34N	10 41E	22	Neustadt	51 1N	14 10E	21	Neustadt	50 19N	10 19E	22	Neustadt	48 47N	11 44E	22	Neustadt	49 21N	8 9E	22	Neustadt	47 55N	8 14E	22	Neustadt (Upper Maine)	49 46N	11 43E	22	Neustadel	51 40N	15 42E	24	Neustadel	45 40N	15 15E	23	Neustadt	45 16N	19 53E	23	Neutra	48 18N	10 4E	23	Neutra, River	47 48N	18 2E	21	Nenvie	45 31N	2 56E	15	Neville	46 41N	0 13E	15	Neville	47 4N	7 7E	17	Nevy	48 3N	3 48E	15	Neuwedel	53 13N	16 44E	24	Neuwerk	53 56N	8 31E	21	Neuwiedt	50 30N	7 29E	22	Neva Isle	56 10N	172 20W	1	Nevudin	59 50N	68 45E	35	Nevel	56 0N	29 49E	27	Nevele	51 2N	3 32E	19	Nevers	47 0N	3 10E	15	Nevesaigne	43 19N	18 11E	33	Nevinna	44 17N	41 40E	20	Newis Isle	17 9N	62 36W	50	Nevis Loch	57 1N	5 33W	10	Novrekoop	41 33N	23 54E	33	Nevy	47 1N	5 30E	15	New Alexandria	40 27N	79 20W	47

# INDEX TO BLACK'S GENERAL

NAME.	LAT.	LONG.	No. of Map.	NAME.	LAT.	LONG.	No. of Map.	NAME.	LAT.	LONG.	No. of Map.	NAME.	LAT.	LONG.	No. of Map.
Newbigging (Lanark)	55 42N	3 35W	9	Nieoya	10 25N	84 25W	49	Noirmoutier	47 0N	2 14W	15	Notek, Bay of	64 40N	18 0E	18
Newbold	52 25N	1 13W	8	Nieoya, Gulf of	9 30N	84 12W	49	Noja	30 59N	16 20W	32	Notland Castle	59 19N	3 0E	3
Newborough	53 10N	4 19W	7	Nidda, River	50 6N	8 28W	22	Nojin	51 1N	31 55W	28	Noto	36 56N	14 0E	14
Newbrough	53 35N	2 47W	7	Nidden	55 17N	20 59W	94	Nokisma, Lake	34 10N	139 45W	35	Noto	37 13N	137 0E	137
Newbridge	53 11N	6 48W	13	Nider Kerschen	49 36N	5 53W	19	Nokouev, Bay	68 18N	38 30W	27	Noto Antico	36 59N	14 0E	14
Newburgh	41 33N	74 1W	47	Niedersfeld	51 15N	8 31E	21	Nokunee Kr.	27 2S	25 0W	44	Notozero, Lake	60 24N	31 0E	31
Newburgh	56 21N	3 12W	9	Niedergesteln	46 18N	7 45E	17	Nola	40 55N	14 32E	32	Nottaway	37 2N	7 0E	7
Newburgh	57 19N	2 1W	10	Niederwald	46 26N	8 11W	17	Noll	44 12N	8 24E	31	Nottaway, River	36 17N	7 0E	7
Newburn	36 58N	80 44W	48	Niederwyl	47 26N	9 10W	17	Nollinsk	57 26N	49 58E	27	Nottingham	52 57N	1 0E	1
Newbury	51 24N	1 10W	8	Nieglove	53 45N	12 23E	21	Nollers	53 20N	8 52E	21	Nottinghamshire	53 3N	0E	0
Newbury Port	42 48N	70 53W	47	Nieha	33 55N	36 4E	37	Nomall	38 41N	20 37E	34	Nouan	31 0N	2 0E	2
Newbyth	57 35N	2 10W	10	Niemen River, see				Noramo	41 8N	7 6W	30	Nouan le Fuzilier	47 31N	2 0E	2
Newcastle	54 37N	81 32W	48	Nemel River				Nombra de Dios	24 43N	103 0W	49	Nouamba	32 52N	54 0E	54
Newcastle (Wicklow)	53 4N	6 5W	13	Niemlow	50 7N	23 32E	23	Noml	36 15N	137 50E	35	Nouklu	40 59N	47 0E	47
Newcastle Embay	52 3N	4 20W	8	Nienberg	53 38N	9 13E	21	Non, or Noom	20 22N	11 2W	44	Nounkireh	50 53N	7 0E	7
Newcastle (Dublin)	53 18N	6 20W	13	Nienborg	52 9N	7 8E	21	Nona	41 15N	15 12E	23	Nousaball Isle	8 48S	11 0E	11
Newcastle (Galway)	53 21N	8 30W	13	Niendorf	53 58N	10 57E	25	Nonaucourt	48 46N	1 14E	15	Nousa Baron Isle	8 36S	11 0E	11
Newcastle (Limerick)	52 26N	9 2W	13	Niendorf	52 19N	10 52E	21	Nonant	48 42N	0 13E	15	Nousa Kamban-			
Newcastle	54 58N	1 37W	7	Nionhula	52 30N	6 59W	18	Noonduro	12 25E	18 40E	42	gan Isle	7 50S	10 0E	10
Newcastle District	44 25N	78 30W	46	Nioslewis	50 48N	5 57E	18	Nooska	44 55N	7 34E	31	Nouvel, La	43 0N	0E	0
Newcastle (New Brunswick)	47 4N	65 35W	46	† Nièvre				Noontron	45 33N	0 36E	16	Nouvelion	50 12N	0E	0
Newcastle (Upper Canada)	43 59N	77 49W	46	Department of	47 7N	3 34E	15	Noondroo	26 13N	65 53E	38	Nova	40 45N	0E	0
Newcastle (Kentucky)	38 26N	85 9W	47	Nieuport	51 8N	2 45E	19	Noordbroek	53 12N	6 53E	18	Nova Berda	42 42N	21 0E	21
Newcastle (N. S. Wales)	39 55S	151 36E	41	Nieuwenoom	51 51N	4 7E	18	Noord Dorp	52 28N	4 31E	18	Novata	41 23N	20 0E	20
Newcastle, Emlyn	39 52N	105 24W	47	Nieuwenoom	52 12N	5 0E	18	Noord Dyk	53 15N	6 33E	18	Novakonka	62 45N	15 0E	15
Newcastle Underline	53 1N	9 14W	7	Nieuwpoort	51 56N	4 52E	18	Noord Hoek (Cape of Good Hope)	34 14E	18 20E	44	Novallo	42 2N	0E	0
Newden	51 1N	0 37E	8	Bergen	32 30E	22 25E	44	Noorkhan	35 48N	50 46E	38	Novalmoral	29 50N	0E	0
Newdenham	51 49N	2 27W	8	Niewe Kr.	30 46S	24 26E	44	Noorpoor	32 16N	75 49E	39	Novamlesto	52 27N	3 0E	3
Newdenham, Cape	58 40N	162 0W	45	Nif	30 29N	27 38E	36	Noosiky	29 54N	64 43E	38	Novara	45 25N	0E	0
Newent	51 56N	2 24W	8	Nigdel	37 58N	34 46E	36	Noosikynnion	32 41N	52 10E	38	† Nova Scotia	44 45N	63 0E	63
Newfoundland Island	49 0N	56 0W	45	Nige, River	52 15N	7 46E	13	Nooska	45 20N	17 1E	23	Nova Zembla, Isle	74 0N	6 0E	6
Newhaven	41 18N	79 51W	47	Nigg	57 7N	2 5W	10	Nootdorp	52 3N	4 24E	18	Novogno, Mount	45 51N	1 0E	1
Newhills	57 11N	2 17W	10	Nigg	47 42N	4 0W	10	Noping	48 20N	12 54E	22	Novocida	31 23N	0E	0
Newington	51 6N	1 6E	8	Nigtingale Isle	37 40E	12 30W	1	Noquet Bay	45 42N	86 40W	47	Novensk	59 35N	3 0E	3
Newland	50 36N	4 56W	8	Niguar	47 17N	65 8W	46	Nor	59 25N	13 12E	26	Noventa	45 30N	1 0E	1
Newlands	55 42N	3 21W	9	Niguator	10 37N	66 43W	6	Nor Zaizan, Lake	47 40N	83 0E	35	Novgorod	58 33N	3 0E	3
New Machar	57 16N	9 14W	10	Niguae	47 16N	65 10W	46	Nora	59 31N	15 3E	26	Novi	44 46N	0E	0
Newman	33 20N	84 50W	48	Niguae Cape	39 26S	73 32W	53	Norberg	60 2N	16 2E	26	Novi Bazar	44 58N	10 0E	10
Newmarket	52 16N	0 24E	8	Nij Achtubensk	48 38N	44 50E	28	Norbored	56 0N	9 24E	25	Novi Bazar	42 49N	2 0E	2
Newmarket	52 13N	8 57E	13	Nij Lamov	53 35N	43 32E	28	Norbury	52 33N	2 56W	8	Noville	44 34N	1 0E	1
Newmarket	52 28N	7 15W	13	Nij Losoro	49 9N	40 40E	28	Norbury	53 21N	2 8W	8	Noville	50 2N	0E	0
Newmarket	41 46N	81 20W	47	Nijar	36 56N	2 17E	29	Norcia	42 48N	13 3E	31	Novinka	58 53N	3 0E	3
Newmarket	53 18N	3 21W	7	Nijekalsk	64 3N	42 11E	27	Nord, Depart-				ment of	50 32N	3 11E	15
Newmarket (Clare)	52 45N	8 52W	13	Nijni Dievitsk	51 31N	38 25E	28	Nordal	62 14N	7 8E	20	Novodvinsk	64 40N	4 0E	4
Newmarket (Upper Canada)	44 4N	79 30W	46	Nijni Novgorod	56 15N	44 12E	27	Nordborg	55 5N	9 44E	25	Novogrodek	63 35N	2 0E	2
Newmill	57 33N	2 56W	10	† Nijoras	34 25N	108 0W	49	Nordby	55 7N	9 27E	25	Novol Aldar	48 54N	3 0E	3
Newmills	55 36N	4 20W	9	Nikkie	36 53N	48 5E	30	Nordbye	55 25N	8 23E	25	Novol Oskol	50 48N	3 0E	3
New Pittsburg	57 36N	2 13W	10	Nikolaev	53 51N	25 59E	28	Nordby	55 55N	10 35E	25	Novokhopersk	51 1N	4 0E	4
Newport	50 40N	4 22W	8	Nikolaevka	48 24N	36 22E	28	Nordbye	55 55N	10 35E	25	Novomirgorod	48 45N	3 0E	3
Newport	54 25N	2 55W	9	Nikolai Pt.	41 49N	41 45E	28	Norden	53 55N	7 13E	21	Novomoskovsk	48 37N	3 0E	3
Newport	44 58N	63 57W	46	Nikolalev	46 55N	32 4E	28	Nordenbro	54 47N	10 44E	25	Novorjev	56 58N	2 0E	2
Newport	51 36N	2 59W	8	Nikolalev	44 26N	16 13E	33	Nordeney Isle	53 43N	7 14E	21	Novorjevstvensk	45 27N	3 0E	3
Newport	51 58N	0 11E	8	Nikolalev	48 29N	16 37E	23	Nordfield	64 9N	11 58E	26	Novoselti	44 37N	4 0E	4
Newport	52 44N	8 22W	13	Nikolburg	48 29N	16 37E	23	Nordfield	64 9N	11 58E	26	Novoselti	66 59N	3 0E	3
Newport	39 58N	87 20W	47	Nikolsk	56 23N	46 16E	27	Nordhousen	51 31N	10 40E	24	Novoselti	44 37N	4 0E	4
Newport (Isle of Wight)	50 42N	1 18W	8	Nikolsk	59 22N	45 34E	27	Nordhousen	51 31N	10 40E	24	Novoselti	66 59N	3 0E	3
Newport (Pembrokeshire)	52 1N	4 49W	8	Nikolsk	50 30N	46 8E	27	Nordhousen	51 31N	10 40E	24	Novoselti	44 37N	4 0E	4
Newport Quay	53 10N	9 0W	13	Nikolsk	61 31N	43 36E	27	Nordhousen	51 31N	10 40E	24	Novoselti	66 59N	3 0E	3
Newport, River	52 41N	8 30W	15	Nikolsk	61 31N	43 36E	27	Nordhousen	51 31N	10 40E	24	Novoselti	66 59N	3 0E	3
Newport (Mayo)	53 53N	9 30W	12	Nikolsk	62 4N	45 23E	27	Nordhousen	51 31N	10 40E	24	Novoselti	66 59N	3 0E	3
Newport (Missouri)	38 37N	91 7W	47	Nikolsk	62 4N	45 23E	27	Nordhousen	51 31N	10 40E	24	Novoselti	66 59N	3 0E	3
Newport (Rhode Island)	41 32N	71 13W	47	Nikopol	47 33N	34 21E	28	Nordhousen	51 31N	10 40E	24	Novoselti	66 59N	3 0E	3
Newport (Shropshire)	52 47N	2 22W	8	Nikopol	47 33N	34 21E	28	Nordhousen	51 31N	10 40E	24	Novoselti	66 59N	3 0E	3
Newport Pagnel	53 6N	0 44W	8	Nikoufano	58 48N	56 43E	27	Nordhousen	51 31N	10 40E	24	Novoselti	66 59N	3 0E	3
Newry	54 10N	6 19W	12	Nikar	40 23N	37 0E	36	Nordhousen	51 31N	10 40E	24	Novoselti	66 59N	3 0E	3
Newslam	54 15N	1 24W	7	Nikaski	42 49N	31 0E	43	Nordhousen	51 31N	10 40E	24	Novoselti	66 59N	3 0E	3
Newton	54 58N	2 48W	7	Nikolai Pt.	41 49N	41 45E	28	Nordhousen	51 31N	10 40E	24	Novoselti	66 59N	3 0E	3
Newton Plotman	52 33N	1 14E	8	Nile, Mouth of	31 36N	31 0E	43	Nordhousen	51 31N	10 40E	24	Novoselti	66 59N	3 0E	3
Newton (Lancashire)	53 28N	2 38W	7	Nilandous Isle	3 0N	73 12E	30	Nordhousen	51 31N	10 40E	24	Novoselti	66 59N	3 0E	3
Newton (Lanark)	55 26N	3 49W	9	Nilly Lough	54 17N	7 50W	12	Nordhousen	51 31N	10 40E	24	Novoselti	66 59N	3 0E	3
Newton (Lancashire)	55 35N	3 40W	9	Ninuan	45 45N	133 40E	35	Nordhousen	51 31N	10 40E	24	Novoselti	66 59N	3 0E	3
Newton (Northumberland)	55 32N	1 37W	7	Nimbheera	24 34N	74 41E	39	Nordhousen	51 31N	10 40E	24	Novoselti	66 59N	3 0E	3
Newton on the Moor (Northumberland)	55 21N	1 43W	7	Nimma, Pa	14 22N	1 30E	42	Nordhousen	51 31N	10 40E	24	Novoselti	66 59N	3 0E	3
				Nimrod's Tomb	33 23N	36 2E	37	Nordhousen	51 31N	10 40E	24	Novoselti	66 59N	3 0E	3
				Ninroud, Medinet</											

No. of Map	NAME.	LAT.	LONG.	No. of Map.	NAME.	LAT.	LONG.	No. of Map.	NAME.	LAT.	LONG.	No. of Map.
15	Notchek, Bay of	64 40N	180 0	35	Oarderen	52 14N	5 43E	18	Ojo de Agua	25 25N	103 17W	49
39	Notland Castle	59 19N	3 4W	10	Oar	1 23S	77 10W	52	Ojo de Agua	32 1a	63 0W	53
28	Noto	36 56N	15 5E	32	Oasis, the Greater	26 0N	29 40E	43	Ojo Caliente	22 35N	100 57W	49
35	Noto	37 15N	137 15E	35	Oasis, the Lesser	27 52N	29 25E	43	Ojos Orientales	31 33N	106 13W	49
27	Noto Antico	36 59N	14 59E	32	Oathla	56 42N	2 50W	9	Ojos de la Yunta	31 3N	106 30W	49
44	Notozero, Lake	60 24N	31 35E	27	Oaxaca	17 0N	97 16W	49	Oka, River	56 19N	44 10E	27
32	Notaway	37 2N	78 20W	48	† Oaxaca	17 0N	96 30W	49	Okanagan, Lake	50 10N	119 40W	45
31	Notaway, River	36 17N	76 54W	48	Oba	33 29N	68 29E	30	Oktuskee	32 40N	85 54W	48
27	Nottingham	53 57N	1 8W	7	Oba	34 40N	63 23E	38	Okhansk	57 44N	55 7E	27
21	† Nottinghamshire	53 5N	0 50W	7	Oba	56 26N	5 27W	9	Okh, Isle	36 15N	133 10E	35
34	Nouan	47 10N	1 19E	15	Oba, River	66 0N	67 30E	35	Okpumpy	28 42N	82 21W	48
30	Nouan le Puzilier	47 31N	2 1E	15	Oba, Gulf of	69 0N	75 0E	35	Okkenbroek	52 18N	6 18E	18
49	Noucamba	40 52N	54 19E	38	Obaidia	36 16N	40 51E	36	Okladnikovo	65 53N	45 50E	27
35	Noukha	40 59N	47 23E	28	Obenberg	48 20N	13 21E	23	Lake of	29 50N	84 21W	48
44	Nounkreh	50 53E	7 16E	21	Ober Saxen	46 46N	9 7W	17	Oklochney River	46 13N	26 32E	33
23	Nousball Isle	11 49S	115 34E	40	Oberava, Lake	17 45E	50 15W	54	Okma	42 10N	139 40E	35
15	Nousa Baron Isle	0 36S	113 24E	40	Oberlangen	52 50N	7 15E	21	Okosir, Isle	59 35N	143 0E	35
15	Nousu Kamaban-	7 50S	108 50E	40	Obermburgh	49 50N	9 5E	22	Okotsk	56 30N	140 0E	35
42	gan Isle	43 0N	3 2E	16	Oberndorf	46 30N	13 30E	24	Okotsk, Sec of	37 55N	6 4W	30
31	Nouvelle, La	50 12N	1 46E	15	Oberniki	45 38N	16 45E	24	Olalla, Sta.	54 43N	9 45E	25
16	Novion	40 45N	9 5W	30	Oberstein	49 45N	7 22E	22	Olant, Isle	43 36N	2 56E	18
38	Nova	42 28N	21 49E	33	Oberthl	49 45N	25 18E	23	Olarkues	50 39N	39 0E	26
18	Nova Herda	41 29N	90 92E	33	Oberwald	46 32N	8 20E	17	Old Aberdeen	57 8N	2 4W	14
18	Novaita	62 45N	159 10E	35	Oberwyl	46 40N	7 26E	17	Old Carlisle	54 40N	3 8W	7
18	Novakonka	42 2N	7 16W	30	Oberwyler	47 31N	7 34E	17	Old Castle (Meath)	53 46N	7 5W	12
44	Novallo	39 50N	5 30W	30	Obeydah	13 15N	31 10E	29	Old Ch.	32 5N	68 52W	48
38	Novalmoral	53 27N	31 57E	28	Obidos	39 21N	9 7W	30	Old Fort	43 56N	91 5W	47
39	Novara	15 25N	0 36E	31	Obidos, Lago de	39 34N	9 13W	30	Oldhamstocks	55 56N	2 25W	9
38	† Nova Scotia	44 45E	63 40W	46	Obia River	36 30N	85 20W	48	Old Head	58 45N	2 54W	10
38	Nova Zembla, Isle 7a	60 0N	0 0E	35	Obilfesti	44 24N	26 47E	33	Old Hr.	17 46N	77 0W	50
23	Novogno, Mount.	45 51N	11 10E	31	Obispo, El	27 50S	70 45W	53	Old Kirk	56 58N	2 12W	10
18	Novolda	59 35N	39 12E	27	Obodovka	48 24N	29 36E	28	Old Mackina Fort	45 43N	85 9W	47
22	Novovensk	45 30N	12 34E	31	Obolian	51 12N	36 28E	28	Old Providence	13 20N	81 28W	50
47	Novventa	58 33N	31 18E	27	Oboltsy	54 35N	29 50E	27	Old Shores	58 29N	5 2W	10
26	Novgorod	44 46N	8 50E	31	Obra, River	52 31N	15 28E	24	Oldsbach	50 8N	9 22E	22
35	Novi	44 50N	16 18E	33	Obriachun	57 22N	4 22W	10	Olduboon	53 3N	5 54E	18
26	Novi Bazar	42 49N	20 52E	33	Obriash	44 46N	20 1E	23	Oldedyk	53 30N	7 13E	21
25	Noviche	44 34N	18 4E	33	Obrovazso	44 13N	15 44E	23	Oldelenmer	52 53N	5 55E	18
0	Noville	50 2N	5 41E	19	Observatory Inlet	55 10N	120 50W	45	Olden	63 50N	5 56E	26
8	Novinka	58 53N	31 3E	27	Obuzria	44 10N	23 1E	33	Oldenbroek	52 27N	5 54E	18
31	Novita	4 52N	76 48W	52	Obva	59 29N	54 50E	27	Oldenburg	53 8N	8 19E	21
15	Novo Bielta	52 21N	31 5E	28	Oby lala	1 50S	127 45E	41	Oldenburgh	54 21N	10 57E	25
26	Novodvinsk	64 40N	40 40E	27	Ocamo River	3 12N	65 40W	52	† Oldenburgh	53 0N	9 10E	21
25	Novogrodek	53 35N	25 48E	28	Ocana	39 55N	3 31W	30	Oldendorf	53 19N	7 47E	21
25	Novoi Aldar	48 54N	31 46E	28	Ocana, Porto de	0 2N	73 13W	52	Oldenhoon	46 20N	7 13E	17
25	Novoi Okol	50 48N	38 8E	28	Ocatahoola	31 53N	91 56W	48	Oldenzaal	59 19N	6 66E	18
25	Novokhopersk	51 1N	41 33E	28	Ocatahoola L.	31 35N	92 12W	48	Oldersam	53 20N	7 22E	21
25	Novomirgorod	48 45N	31 44E	28	Occahook Inlet	35 1N	76 6W	48	Oldeslohl	53 49N	10 23E	25
21	Novinokovsk	48 37N	35 10E	28	Oceia, River	43 3N	11 14E	31	Oldham	53 32N	2 7W	7
25	Novorj	56 50N	29 20E	27	Ocean Isle	1 3S	170 30E	41	Oldmoldrum	57 20N	2 20W	10
21	Novorojstvensk	45 27N	39 44E	28	Ochil Hills	56 15N	3 40W	9	Oldstrup	56 1N	8 36E	25
26	Novoselitsa	44 37N	43 20E	28	Ocean, Tongue of	24 0N	77 20W	50	Olekma, River	61 15N	121 35E	35
26	Novoselki	56 58N	37 20E	27	Ochiltree	55 27N	4 28W	9	Olekminsk	61 30N	121 35E	35
24	Novoselo	40 42N	19 28E	33	Ochlandorf	54 22N	11 7E	25	Olen	59 35N	5 49E	26
21	Novoserghiev	52 3N	53 40E	28	Ochmiani	54 25N	25 55E	27	Olendorf	53 15N	10 50E	21
21	Novotil	53 0N	36 56E	28	Ochrida	41 12N	20 48E	33	Olenitsa	66 26N	35 21E	27
26	Novo Teberkask	47 22N	39 55E	28	Ochrida Lake	41 5N	20 48E	33	Oleno, River	40 9N	15 7E	32
22	Novotzouroudou-	50 20N	118 0E	35	Ochsenfurth	49 30N	10 3E	22	Olenok	72 15N	119 0E	35
22	evetska	50 35E	27 30E	28	Ochsenkrug	63 43N	9 59E	25	Olenok, River	7 15N	118 5E	35
26	Nova	33 1N	35 58E	37	Ochsentank	60 50N	35 23E	27	Oleri, Lake	47 31N	71 57W	46
25	Novawels	53 49N	17 90E	24	Ochta	51 55N	5 34E	18	Oleron	43 12N	0 40W	16
25	Nove Minstow	49 42N	22 54E	23	Ockter, River	52 32N	10 16E	21	Oleron	45 52N	1 15W	16
18	Noweyba, El	28 40N	34 30E	43	Ockl	3 50S	126 26E	40	Oleron, Isle of	45 55N	1 21W	16
13	Nowige	23 5N	75 13E	39	Ocmulgee River	32 0N	82 34W	48	Oletta	42 27N	9 19E	31
24	Noworan	33 4N	35 44E	37	Ocoa Bay	18 12N	70 40W	50	Oletzko	54 2N	22 28E	24
46	Now-tcheou	21 13N	110 32E	40	Ocoana	16 0S	73 35W	52	Olevsk	51 13N	27 14E	28
8	Nowysandek	49 37N	20 45E	23	Ocoanee	32 7N	85 10W	48	Oliginate	45 48N	9 23E	31
47	Noya	42 46N	8 53W	30	Ocoanee, River	32 0N	82 35W	48	Oliguin, Ensa. de	33 23S	68 0W	53
41	Noyer	48 3N	1 19E	15	Ocooch Mountain	43 46N	189 32W	47	Oliana	42 3N	1 14E	29
49	Noyer, Le	48 49N	0 22E	15	Ocopa	12 0S	75 4W	52	Ollapour	25 37N	89 35E	39
15	Noyon	49 35N	3 0E	15	Ocoosinga	16 53N	91 44W	49	Oliena	40 15N	9 27E	32
18	Nra Sra, B. de	25 24S	70 50W	53	Ocoroni	26 4N	108 27W	49	Olifant's Kloof R.	29 52S	20 43E	44
25	Nsar	33 23N	35 25E	37	Ocosod	40 55N	20 22E	23	Olifant's River	33 33S	22 20E	44
45	Nuanzema	4 41N	77 4W	52	Octania	51 45N	17 58E	24	Olimarau	9 50N	147 50E	1
14	Nubi	25 28N	25 28E	33	Octarmasum	52 25N	6 55E	18	Olimoji, Lake	67 38N	16 40E	26
25	Nuchel	54 14N	10 41E	25	Octonia Cape	38 31N	24 14E	34	Ollinda	7 56S	34 49W	54
21	Nueces	27 30N	97 42W	49	Odinar	55 48N	8 40E	25	Olliphant's River	31 38S	18 12E	44
26	Nuenbrach	53 53N	9 35E	25	Odiden	60 2N	6 42E	26	Ollite	42 25N	1 37W	29
25	Nueva, T.	40 18N	0 24E	29	Odell	45 2N	73 28W	46	Ollita	54 20N	24 0E	27
25	Nueva River	33 40S	67 6W	53	Odemira	37 35N	8 37W	30	Olliva	54 26N	18 34E	24
47	Nuevita	21 32N	77 4W	50	† Odense	55 24N	10 15E	25	Olliva	50 55N	0 9W	29
26	Nuevo Gulf	42 45S	64 30W	53	Odense, River	55 25N	10 20E	25	Olliva, La	58 44N	6 3W	30
26	Nuevo Pto.	10 30N	62 40W	52	Oder River	53 27N	14 36E	24	Olliva Bay	51 7N	25 36E	44
15	Nufenen	46 32N	9 15W	17	Oderberg	52 53N	13 57E	24	Olivares	39 46N	2 17W	29
54	Nugar	26 20N	11 10E	38	Oderhano	42 0N	22 28E	33	Oliveira	29 0E	60 35W	54
49	Nugent, M.	53 50N	7 12W	12	Odesaixna	37 24N	8 51W	30	Olivencia	14 56N	38 53W	54
63	Nuhenaband	20 5N	58 54E	38	Odeakold	58 69N	12 5E	26	Ollivena Yavari,	3 30S	69 7W	59
59	Nulta	47 42N	4 13E	15	Odessa	46 27N	30 55E	28	or S. Fabio	38 43N	6 56W	30
45	Nukahliva	8 30S	139 40W	1	Odeypoor	22 30N	83 9E	39	Ollivenza	47 51N	1 55E	15
35	Nukburi, or Luvo	14 46N	1									





Tales	57	31N	7	34W	10	Nash	35	43N	70	1W	43	Negros	16	46N	27	16E	33	Neustadt	31	40N	75	42E	24
as el	48	66N	11	51E	22	Nashieze	45	29N	16	7E	23	Negro, Cape	37	34N	0	40W	29	Neustadt	45	40N	15	15E	23
ver	51	60N	4	11E	10	Nashville	36	5N	66	45W	48	Negri Point	18	15E	79	20W	50	Neustadt	45	16N	19	53E	23
	52	10N	5	9W	10	Nashwaik, River	45	64N	66	40W	46	Negrillos	19	13E	60	44W	53	Neutra	48	18N	10	4E	23
	53	13N	6	40W	13	Nasipia	17	40N	121	27E	40	Negrilla	23	23N	90	9W	49	Nentra, River	47	40N	18	0E	21
	37	11N	111	50W	49	Naskie Chassy	27	23N	52	40E	38	Negruta	40	60N	23	25E	33	Neuvie	45	31N	2	56E	15
	35	10E	0W	40	Naso	38	6N	14	46E	32	Negro, Cape	15	40E	12	8E	42	Neuville	46	41N	0	13E	15	
	36	26N	10	47E	44	Naasdel	51	1N	17	44E	34	Negro, Cape	15	40E	12	8E	42	Neuvillo	47	4N	7	7E	17
	33	28N	35	26E	37	Naasvsky Cape	76	20N	62	0E	25	(Nova Scotia)	43	20N	65	24W	46	Neuy	48	3N	3	41E	15
	32	12N	35	22E	37	Naasau	50	25N	8	0E	22	Negro's Isle	10	0N	123	0E	40	Neuwedel	53	23N	15	44E	24
	27	24N	52	44E	38	Naasau	50	18N	7	49E	22	Negro, or Guninia	2	40N	68	3W	52	Neuwerk	53	56N	0	31E	21
	23	22N	35	22E	43	Naasau, Fort	7	32N	58	55E	52	River	2	40N	68	3W	52	Neuwiedt	50	30N	7	20E	22
	22	22N	94	5W	49	Naasernbad	26	21N	62	13E	39	Negro, River	3	10E	59	15W	54	Nevala Isle	26	10N	172	20W	1
	20	52N	16	6W	49	Naasoge	50	6N	5	17E	19	Negro, River	41	0E	62	46W	53	Nevedin	59	50N	68	45E	35
	20	52N	94	6W	49	Naasuck	50	6N	7	59E	39	Negro, River	5	10E	65	52W	54	Nevel	56	0N	29	42E	27
	16	6N	71	36W	53	Nastetten	50	11N	7	52E	22	Negro, River	33	23E	58	20W	53	Nevele	51	2N	3	32E	19
	16	6N	53	30E	38	Nastvlg	65	34N	12	20E	26	Negron	47	25N	0	58N	15	Nevers	47	0N	3	10E	15
	13N	4	45W	49	Naswarabnd	31	49N	60	34E	38	Nehelm	51	29N	8	1E	21	Nevesigne	43	19N	18	11E	33	
	29	5N	100	19W	49	Naszer, Waters of	29	10N	33	23E	43	Neidenburg	53	21N	20	25E	24	Nevinna	44	17N	41	40E	23
	25	2N	8	11W	12	Nasera	32	42E	35	22E	37	Nelliston	55	47N	4	26W	9	Nevis Isle	17	9N	62	36E	50
	31	45N	94	47W	49	Nota	8	35N	80	0W	52	Nelase, River	50	29N	17	24E	24	Nevis Loch	57	1N	5	33W	10
	58	16N	4	5W	10	Natagayma	3	52N	75	19W	52	Nelajufabad	32	44N	51	24E	38	Nevrekop	41	33N	23	54E	33
	42	46N	27	17E	33	Natal	0	37N	99	10E	40	Nekoubou Lake	49	59N	74	40W	46	Nevy	47	1N	5	30E	15
	30	34N	30	55E	43	Natal	5	36S	33	16W	54	Nelenakol	60	45N	118	0E	35	New Alexandria	40	27N	79	20W	47
	32	45N	52	20E	43	Natal Isle	8	30E	47	0E	42	Nellingen	52	9N	10	10E	21	New Archangel	56	30N	138	30W	45
	34	54N	0	41W	44	Natal, Mid Point	30	7E	30	35E	44	Nellore	14	27N	80	1E	39	New Asselt	51	47N	5	46E	18
	31	55N	76	24E	39	Natal Port	29	54E	30	55E	44	Nelson	47	0N	65	34W	46	New Bedford	41	35N	70	5W	47
	63	52N	34	0E	27	Natawasanga Bay	44	10N	80	25W	46	Nelson's River	57	0N	93	10W	45	New Berlin (Penna.)	140	68N	77	5W	47
	47	5N	9	2E	17	Natawasanga River	44	33N	80	7W	46	Nemb. Shehr.	38	35N	34	34E	36	New Berne	35	2N	77	7W	48
	53	34N	9	30W	12	Natchez	31	40N	91	32W	48	Nemca	37	52N	22	43E	34	New Bliss	44	9N	7	8W	12
	24	17N	32	55E	43	Natchitoches	31	45N	93	18W	44	Neumetchm	54	52N	25	32E	27	± New Brunswick	46	30N	66	10W	46
	25	53N	32	45E	43	Naters	46	20N	8	0E	17	Nemethi	47	48N	22	51E	23	New Buckingham	52	30N	1	3E	8
	19	0N	90	57E	40	Nathunz	33	32N	51	55E	38	Nemetil	47	48N	22	51E	23	New Caledonia	7	24N	58	52W	52
	46	43N	36	29E	28	Natli	24	40N	107	40E	40	Nemetil	48	18N	18	59E	23	Fort	7	24N	58	52W	52
	42	22N	2	48W	29	Natlidad	25	22N	99	30W	49	Nemil	49	2N	23	47E	28	New Carlisle	48	2N	65	19W	46
	23	25N	94	20E	40	Natland	54	18N	2	45W	7	Nemlor	49	2N	23	47E	28	New Colombia	31	18N	89	54W	48
	59	7N	50	52E	27	Natour, Delr	34	23N	35	46E	37	Nemlorin, River	54	58N	21	12E	24	New Deer	57	32N	2	15W	10
	40	34N	8	45E	22	Natron Lakes	30	20N	30	78E	43	Nemours	48	15N	2	43E	15	New Edinburgh	56	30N	66	4W	46
	27	14N	73	36E	39	Natron, Valley of	30	20N	30	20E	43	Nemreh	31	4N	31	6E	43	(Nova Scotia)	44	25N	66	4W	46
	21	6N	79	5E	39	Nattavare	60	41N	20	53E	26	Nenagh	52	52N	8	12W	13	± New Granada	5	0N	73	0W	52
	46	57N	23	0E	23	Natura Isle	3	50N	108	30E	39	Nenagh River	52	57N	8	15W	13	± New Hampshire	44	0N	71	30W	47
	45	22N	22	2E	23	Natural Cisterns	5	52N	108	30E	39	Nenfoille	50	34N	5	24W	19	New Ilebrides	16	20E	169	0E	41
	47	40N	19	48E	23	(Central Egypt)	29	5N	31	35E	43	Nenthorn	55	30N	2	33W	9	New Ilorton	45	39N	64	27W	46
	47	41N	23	27E	23	Naturalist, C. J.	37	22E	115	10E	41	Neny	35	8N	7	10E	44	(Louisiana)	29	59N	91	52W	48
	34	6N	47	52E	38	Nau, Cape	39	7N	17	13E	32	Neochori	39	25N	20	6E	34	New Inlet	34	4N	77	50W	48
	36	26N	69	41E	38	Nauers	46	55N	10	34E	23	Neochoria	31	19N	23	2E	34	New Inlet	35	39N	75	30W	48
	49	39N	7	9E	22	Nauen	52	40N	12	49E	24	Neon	47	20N	8	10E	17	New Inn	56	13N	3	10W	9
	32	52N	39	25E	37	Naugarden	53	40N	15	7E	24	Neopoll	41	26N	31	42E	36	New Inn	53	18N	8	20W	13
	32	52N	32	55E	37	Naul	53	35N	6	17W	12	± Nepal	41	26N	31	42E	36	New Ipswich	42	46N	71	48W	47
	32	52N	32	55E	37	Naumburg	51	9N	11	47E	24	Nephin Mountains	54	2N	9	20W	12	New Ireland Isle	3	30E	152	10E	41
	32	52N	32	55E	37	Naundfeld	51	13N	13	41E	21	Nepomuceo	26	56N	107	20W	49	± New Jersey	40	10N	74	30W	47
	34	40N	35	57E	36	Naundorf	50	56N	13	24E	21	Nera, River	44	51N	91	26E	23	New Kent	37	25N	77	8W	48
	49	44N	7	44E	22	Nannhof	51	17N	12	37E	21	Nerac	44	7N	0	19E	16	± New Leon	25	40N	90	50W	48
	37	14N	42	13E	30	Nannicata	38	13N	20	41E	34	Nerbudda, River	41	40N	72	35E	39	New Lisbon	40	49N	80	54W	47
	41	12N	72	10W	53	Nauta	4	40E	73	56W	52	Nerechita	37	26N	40	43E	27	New London	38	35N	85	20W	47
	31	34N	31	32E	37	Nautrup	56	46E	8	56E	25	Nerchita	43	19N	16	36E	23	New London	41	22N	72	5W	47
	53	53N	63	0W	45	Nava	41	30N	4	1W	30	Nerjia	36	44N	3	56W	30	Edward's Isle	46	35N	63	33W	46
	57	35N	62	0W	45	Nava	41	20N	5	0W	30	Nerjovitz	42	10N	27	47E	33	New Madrid	36	32N	89	32W	48
	57	35N	3	53W	10	Nava de Coca	41	14N	4	20W	30	Nerno	39	8N	2	26W	29	(Missouri)	36	32N	89	32W	48
	34	59N	3	53W	10	Navacero	40	45N	3	50W	30	Nerondes	47	0N	2	50E	15	New Market	31	30N	78	45W	47
	34	59N	84	51W	48	Navahermosa	30	33N	4	29W	30	Nerouchal	45	45N	29	30E	28	± New Mexico	35	0E	106	0W	49
	44	13N	1	58E	16	Navahoa	27	38N	110	48W	49	Nerpes	62	27N	21	12E	27	New Mexico	32	55N	91	8W	48
	23	6N	34	22E	43	Navailles	43	25N	0	22E	16	Nerplehne, Lake	65	0N	176	30E	35	± New North	61	0N	90	30W	45
	38	50E	50	30W	53	Navais	41	36N	6	39W	30	Nersheim	48	46N	10	20E	22	Wales	61	0N	90	30W	45
	22	56N	103	3E	35	Navalacruz	40	19N	4	53W	30	Nertchinsk	52	0N	113	0E	35	New Orleans	29	56N	89	55W	48
	39	7N	45	21E	28	Navalacerna	40	19N	4	2W	30	Nertchinsk	51	50N	116	40E	35	New Providence	25	0E	77	25W	50
	30	2N	33	40E	43	Navalmanzano	40	19N	4	17W	30	Nes	53	28N	5	46E	18	New Richmond	39	12N	82	52W	47
	33	6N	37	8E	37	Navalpalera	40	19N	4	29W	30	Nesberg											



Newport (Mayo) 53 53N	9 30W	12	Nihuc	35 43N	30 53W	43	Norfolk (Virginia)	36 55N	78 19W	48	Noyer	48 30N	8 30E
Newport (Missouri) 38 37N	91 7W	47	Nine Mile House	52 27N	7 27W	13	Norfolk (Virginia)	47 27N	5 9W	15	Noyer, Le	48 49N	0 2E
Newport (Rhode Island) 41 32N	71 13W	47	Ninevah, Ruins of	36 32N	43 0E	30	Norh	53 3N	6 29E	18	Noyon	49 35N	3 0E
Newport (Shropshire) 52 47N	2 22W	8	Ningpo	30 6N	121 0E	35	Norhad	50 55N	8 28E	25	Nra Sra, B. de	25 24S	70 5E
Newport Pagnel 52 6N	0 44W	8	Ninore	50 49N	3 58W	19	Norham Port	54 30N	125 15W	46	Nuanama	4 41N	77 0E
Newry 54 10N	6 19W	12	Nio	36 44N	25 17E	34	† Norinandy	43 50N	0 0W	14	Nubi	40 27N	25 2E
Newsham 54 15N	1 24W	7	Nio, Isle	36 43N	25 20E	34	Norrala	61 25N	17 0E	26	Nuelhi	54 14N	10 4E
Newton (Cumberland) 54 58N	2 48W	7	Niokta	63 53N	35 12E	27	Norregard	56 29N	9 24E	25	Nueva	27 30N	97 4E
Newton Flotman 52 33N	1 14E	6	Nions	44 21N	5 5E	16	Norra Vosborg	56 20N	8 20E	25	Nuenbrach	53 53N	9 2E
Newton (Lancashire) 53 20N	2 30W	7	Niort	46 20N	0 31W	16	Norridock	44 35N	69 46W	47	Nueva, T.	40 18N	0 2E
Newton (Lanark) 55 26N	3 49W	9	Niphon, Isle	37 0N	138 30E	35	Norrkoping	59 33N	16 12E	26	Nueva River	33 40E	67 0E
Newton (Lanarkshire) 55 35N	3 49W	9	Nipisguit, River,	47 46N	65 42W	46	Norrtelge	59 49N	18 35E	26	Nuevitas	21 32N	71 0E
Newton (Northumberland) 55 32N	1 37W	7	Nipisguit River,	47 43N	65 44W	46	Nort	47 27N	1 31W	15	Nuevo Pulo	49 45E	64 3E
Newton on the Moor (Northumberland) 55 21N	1 45W	7	Little	47 43N	65 44W	46	Norte, Cabo de	1 50N	49 53W	54	Nuevo Rio	10 30N	62 4E
Newtown Bushell 50 33N	3 38W	8	Nipissing, Lake	46 20N	79 55W	46	Norte, Pres. del	30 26N	104 2W	49	Nufonen	46 32N	9 1E
Newtown (Isle of Wight) 50 45N	1 94W	8	Nipo	35 20N	24 11E	33	Norte, Pt. del	9 5N	60 33W	52	Nugar	25 20N	11 1E
Newtown 52 13N	7 22W	13	Nires	29 37N	54 7E	38	North Bay (Hudson's Strait)	73 0N	70 0W	46	Nugent, M.	53 50N	7 13E
Newtown 52 31N	3 18W	8	Nirgia	10 1N	68 42W	52	North Cape (Finmark)	71 13N	25 50E	26	Nuheenabad	29 5W	58 54E
Newtown 53 5N	6 7W	13	Nisao, River	18 10N	70 5W	50	North Cape	71 13N	25 50E	26	Nuits	47 42N	4 1E
Newtown 53 22N	7 22W	13	Nisari, Isle	36 37N	27 14E	36	North Cape (New Zealand)	34 20E	172 50E	41	Nukahiva	3 30S	139 40E
Newtown 52 5N	76 51W	47	Nishapur	36 37N	58 45E	36	North Cape (New Caledonia)	20 10S	164 18E	41	Nukhuri, or Luvo	14 46N	100 55E
Newtown Ards 54 35N	5 49W	13	Nishnebotona N.	40 27N	95 20W	47	North Cape (Iceland)	67 0N	21 30W	45	Nukosusuktok Isle	56 32N	61 3E
Newtown Barry 52 30N	6 39W	13	Nisla	37 50N	15 24E	32	North Cape (Pr. Edward's Isle)	47 4N	64 5W	46	Nulchol Noos	59 38N	146 5E
Newtown Bellew 53 29N	8 32W	13	Nisla Ebreo Isle	37 0N	22 3E	34	North Cape (Georgia Isle)	54 5E	37 40W	51	Nules	39 48N	0 9E
Newtown Breda 54 33N	5 56W	12	Nisla, Pelag. Isle	39 24N	24 9E	34	North Cape (Honin)	27 41N	141 36E	35	Nulivi	40 47N	8 44E
Newtown Browne 53 51N	8 57W	12	Nisibin	37 7N	41 0E	36	North Island (Bonin)	27 41N	141 36E	35	Nunamya	32 30N	45 31E
Newtown Butler 54 7N	7 22W	12	Nisnes	43 49N	4 22E	16	Nunang	52 32N	1 20E	45	Nunapeet	62 23N	5 49E
Newtown Cunningham 54 50N	7 31W	12	Nisna	43 18N	22 8E	33	Nunatorbar	21 20N	74 14E	45	Nunee	52 32N	1 20E
Newtown Forbes 53 46N	7 47W	12	Nisna	37 54N	58 43E	38	Nunee	52 32N	1 20E	45	Nunee	52 32N	1 20E
Newtown Hamilton 54 11N	6 33W	12	Nissan	43 18N	3 8E	16	Nunee	52 32N	1 20E	45	Nunee	52 32N	1 20E
Newtown Limavady 55 3N	6 57W	12	Nissan	43 18N	3 8E	16	Nunee	52 32N	1 20E	45	Nunee	52 32N	1 20E
Newtownsands 52 30N	9 23W	13	Nissal	43 18N	3 8E	16	Nunee	52 32N	1 20E	45	Nunee	52 32N	1 20E
Newtown Saville 54 29N	7 11W	12	Nissal	43 18N	3 8E	16	Nunee	52 32N	1 20E	45	Nunee	52 32N	1 20E
Newtown Stewart 54 43N	7 24W	12	Nissal	43 18N	3 8E	16	Nunee	52 32N	1 20E	45	Nunee	52 32N	1 20E
Newtowne 56 33N	3 6W	9	Nissal	43 18N	3 8E	16	Nunee	52 32N	1 20E	45	Nunee	52 32N	1 20E
Newville 53 57N	4 31W	7	Nissal	43 18N	3 8E	16	Nunee	52 32N	1 20E	45	Nunee	52 32N	1 20E
Nexel, Isle 55 47N	11 19E	25	Nissal	43 18N	3 8E	16	Nunee	52 32N	1 20E	45	Nunee	52 32N	1 20E
Nexoe 55 3N	15 10E	26	Nissal	43 18N	3 8E	16	Nunee	52 32N	1 20E	45	Nunee	52 32N	1 20E
Neybe 18 21N	71 13W	50	Nissal	43 18N	3 8E	16	Nunee	52 32N	1 20E	45	Nunee	52 32N	1 20E
Neybe, River 18 16N	71 0W	50	Nissal	43 18N	3 8E	16	Nunee	52 32N	1 20E	45	Nunee	52 32N	1 20E
Neylard 51 58N	0 51E	8	Nissal	43 18N	3 8E	16	Nunee	52 32N	1 20E	45	Nunee	52 32N	1 20E
Neyra 3 8N	75 30W	52	Nissal	43 18N	3 8E	16	Nunee	52 32N	1 20E	45	Nunee	52 32N	1 20E
Neyetewa, River 45 36N	80 33W	46	Nissal	43 18N	3 8E	16	Nunee	52 32N	1 20E	45	Nunee	52 32N	1 20E
Nezil 57 50N	28 10E	36	Nissal	43 18N	3 8E	16	Nunee	52 32N	1 20E	45	Nunee	52 32N	1 20E
Nezil 57 6N	37 58W	36	Nissal	43 18N	3 8E	16	Nunee	52 32N	1 20E	45	Nunee	52 32N	1 20E
Nezirabad 28 35N	53 46E	38	Nissal	43 18N	3 8E	16	Nunee	52 32N	1 20E	45	Nunee	52 32N	1 20E
Ngag-king 30 30N	116 35E	40	Nissal	43 18N	3 8E	16	Nunee	52 32N	1 20E	45	Nunee	52 32N	1 20E
Ngan-chun 26 13N	106 10E	40	Nissal	43 18N	3 8E	16	Nunee	52 32N	1 20E	45	Nunee	52 32N	1 20E
Ngankiun 30 40N	116 35E	35	Nissal	43 18N	3 8E	16	Nunee	52 32N	1 20E	45	Nunee	52 32N	1 20E
Nhing-koue 30 52N	118 25E	40	Nissal	43 18N	3 8E	16	Nunee	52 32N	1 20E	45	Nunee	52 32N	1 20E
Ni Karleby 63 30N	22 42E	27	Nissal	43 18N	3 8E	16	Nunee	52 32N	1 20E	45	Nunee	52 32N	1 20E
† Niagara 43 5N	79 35W	47	Nissal	43 18N	3 8E	16	Nunee	52 32N	1 20E	45	Nunee	52 32N	1 20E
Niagara 43 15N	79 5W	47	Nissal	43 18N	3 8E	16	Nunee	52 32N	1 20E	45	Nunee	52 32N	1 20E
Niagara, Falls of 43 7N	79 4W	47	Nissal	43 18N	3 8E	16	Nunee	52 32N	1 20E	45	Nunee	52 32N	1 20E
Niagara, Fort 43 19N	79 3W	47	Nissal	43 18N	3 8E	16	Nunee	52 32N	1 20E	45	Nunee	52 32N	1 20E
Niagara, River 43 19N	79 5W	47	Nissal	43 18N	3 8E	16	Nunee	52 32N	1 20E	45	Nunee	52 32N	1 20E
Niakra 16 3N	16 0W	42	Nissal	43 18N	3 8E	16	Nunee	52 32N	1 20E	45	Nunee	52 32N	1 20E
† Niangnin 31 20N	117 40E	40	Nissal	43 18N	3 8E	16	Nunee	52 32N	1 20E	45	Nunee	52 32N	1 20E
Nias 1 14N	97 53E	40	Nissal	43 18N	3 8E	16	Nunee	52 32N	1 20E	45	Nunee	52 32N	1 20E
Nias Channel 0 30N	98 0E	40	Nissal	43 18N	3 8E	16	Nunee	52 32N	1 20E	45	Nunee	52 32N	1 20E
Niata 36 55N	22 52E	34	Nissal	43 18N	3 8E	16	Nunee	52 32N	1 20E	45	Nunee	52 32N	1 20E
Niazetrovsk 56 8N	89 35E	27	Nissal	43 18N	3 8E	16	Nunee	52 32N	1 20E	45	Nunee	52 32N	1 20E
Nibbionno 45 43N	9 17E	31	Nissal	43 18N	3 8E	16	Nunee	52 32N	1 20E	45	Nunee	52 32N	1 20E
Nibe 56 58N	9 40E	25	Nissal	43 18N	3 8E	16	Nunee	52 32N	1 20E	45	Nunee	52 32N	1 20E
Nibri 52 0N	138 40E	35	Nissal	43 18N	3 8E	16	Nunee	52 32N	1 20E	45	Nunee	52 32N	1 20E
Nicaragua 11 44N	85 48W	88	Nissal	43 18N	3 8E	16	Nunee	52 32N	1 20E	45	Nunee	52 32N	1 20E
Nicaragua Lake 11 50N	85 25W	88	Nissal	43 18N	3 8E	16	Nunee	52 32N	1 20E	45	Nunee	52 32N	1 20E
Nicaria, Isle 37 40N	26 12E	36	Nissal	43 18N	3 8E	16	Nunee	52 32N	1 20E	45	Nunee	52 32N	1 20E
Nicastro 39 3N	16 19E	32	Nissal	43 18N	3 8E	16	Nunee	52 32N	1 20E	45	Nunee	52 32N	1 20E
† Nice 44 1N	7 16E	31	Nissal	43 18N	3 8E	16	Nunee	52 32N	1 20E	45	Nunee	52 32N	1 20E
Nice 43 42N	7 17E	31	Nissal	43 18N	3 8E	16	Nunee	52 32N	1 20E	45	Nunee	52 32N	1 20E
Nicholson Point 41 22E	174 45E	41	Nissal	43 18N	3 8E	16	Nunee	52 32N	1 20E	45	Nunee	52 32N	1 20E
Nick, Water 58 24N	3 5W	10	Nissal	43 18N	3 8E	16	Nunee	52 32N	1 20E	45	Nunee	52 32N	1 20E
Nickajack 34 37N	85 41W	48	Nissal	43 18N	3 8E	16	Nunee	52 32N	1 20E	45	Nunee	52 32N	1 20E
Nicoabar Isles 7 40N	94 0E	40	Nissal	43 18N	3 8E	16	Nunee	52 32N	1 20E	45	Nunee	52 32N	1 20E
Nicoabar Isle, Great 7 0N	94 6E	40	Nissal	43 18N	3 8E	16	Nunee	52 32N	1 20E	45	Nunee	52 32N	1 20E
Nicoabar Isle, Little 7 20N	93 58E	40	Nissal	43 18N	3 8E	16	Nunee	52 32N	1 20E	45	Nunee	52 32N	1 20E
Nicolaaga 52 56N	5 44E	36	Nissal	43 18N	3 8E	16	Nunee	52 32N	1 20E	45	Nunee	52 32N	1 20E
Nicolai 41 53N	41 45E	36	Nissal	43 18N	3 8E	16	Nunee	52 32N	1 20E	45	Nunee	52 32N	1 20E
Nicolai 50 9N	15 53E	24	Nissal	43 18N	3 8E	16	Nunee	52 32N	1 20E	45	Nunee	52 32N	1 20E
† Nicolet 46 20N	73 20W	46	Nissal	43 18N	3 8E	16	Nunee	52 32N	1 20E	45	Nunee	52 32N	1 20E
Nicolet, River 46 15N	72 34W	46											

41	Noyer	48 3N	1 10W	15	Oochee, River	42 0N	82 35W	48	Ollana	42 3N	1 14E	29
48	Noyer, Le	48 49N	0 22E	15	Oocho Mountain	43 46N	89 32W	47	Ollapour	25 37N	89 35E	39
15	Noyon	49 35N	3 0E	15	Oochoa	12 0E	75 4W	52	Ollena	40 15N	9 27E	32
19	Nra Sra, B. de	25 24E	70 50W	53	Oosinga	16 53N	91 44W	49	Ollfant's Kloof R.	29 52E	20 43E	44
25	Nsar	33 23N	35 25E	37	Ocoroni	26 4N	108 27W	49	Ollfant's River	33 33E	22 20E	44
14	Nuanama	4 41N	77 4W	52	Ocosod	40 55N	20 22E	23	Ollmarau	9 50N	147 50E	1
14	Nubi	40 27N	25 21E	33	Octana	51 45N	17 55E	24	Ollmoju, Lake	67 38N	16 40E	26
22	Nuchel	54 14N	10 41E	25	Octarsum	52 25E	0 55E	19	Ollmoju, Lake	7 56E	24 49W	54
26	Nueces	27 30N	97 42W	49	Octonia Cape	38 31N	84 14E	34	Ollphant's River	31 30E	18 12E	44
26	Nuenbrach	53 53N	9 35E	25	Odnam	55 48N	8 42E	25	Ollta	42 26N	1 37W	29
25	Nueva, T.	40 18N	0 24E	29	Odden	60 2N	6 42E	25	Ollta	54 20N	24 0E	27
27	Nueva River	33 40E	07 6W	53	Odell	45 2N	73 20W	46	Ollva	54 26N	18 34E	24
25	Nuevitas	21 32N	77 4W	50	Odenira	37 35N	8 37W	30	Ollva	58 55N	0 9W	29
26	Nuevo Gulf	42 45E	64 30W	53	± Odense	55 24N	10 15E	25	Ollva	41 19N	55 57W	30
26	Nuevo Pto.	10 30N	62 40W	52	Odense	55 25N	10 20E	25	Ollva, La	38 44N	6 3W	30
15	Nufenen	46 32N	9 15E	17	Oder River	53 27N	14 36E	24	Ollva Bay	31 7E	25 36E	44
24	Nugar	25 20N	11 10E	36	Oderberg	52 53N	15 57E	24	Ollvaras	39 46E	2 17W	29
43	Nugent, M.	53 50N	7 12W	12	Oderlano	42 0N	22 26E	33	Ollveira	29 0E	50 35W	54
59	Nuheumbad	29 5E	58 54E	38	Odeselzas	37 24N	0 51W	30	Ollvenga	14 56N	38 52W	54
52	Nuits	47 42N	4 13E	15	Odeskold	59 59N	12 5E	26	Ollvenga, Yavari,			
45	Nukahiva	8 30E	139 40W	1	Odessa	46 27N	30 55E	29	or S. Pablo	3 38E	69 7W	59
45	Nukburi, or Luvo	14 46N	100 65E	40	Oddeypoor	22 30N	83 9E	39	Ollvenza	30 43N	6 56W	30
26	Nukonusuktok Isle	50 38N	61 3W	45	Odell, River	37 15N	6 50W	30	Ollvat	47 51N	1 55E	15
26	Nulchol Noes	59 30E	146 5E	35	Odham	51 15N	0 55W	8	Ollvo, Pt.	43 36E	5 28W	37
26	Nules	30 45N	0 9W	29	Odivar, River	30 57N	8 20W	30	Ollvone	46 31E	8 57E	17
11	Nullis	45 52N	4 10E	16	Odjme, El.	29 10N	33 50E	43	Ollkhonen	62 23N	23 40E	20
11	Nulvi	40 47N	8 44E	32	Odnovorska	64 48N	57 13E	27	Olla	46 18E	7 0E	17
11	Numanya	32 30N	45 31E	36	Odnoev	53 51N	36 31E	28	Ollandorf	51 2W	11 12E	21
15	Numapeet	52 23N	5 49E	18	Odol	43 25N	127 55E	35	Ollleria	38 56N	0 43W	29
15	Nundoorbar	21 20N	74 14E	39	Odooon	52 51N	6 50E	18	Ollleros	5 40E	77 14W	59
15	Nuneaton	52 32N	1 28W	8	Odornel	34 7N	43 52E	36	Ollerton	53 19N	0 58W	7
16	Nunen	51 27N	5 35E	18	Odorney Abbey	52 20N	9 43W	13	Olllers	44 47N	4 36E	18
16	Nunivaek, Isle	60 0N	166 0W	45	Odaded	55 40N	9 25E	25	Ollmedilla	39 39N	2 3W	29
16	Nuniofist	45 18N	25 8E	33	Oedringen	49 11N	9 31E	22	Ollmedo	41 19N	4 38W	30
16	Nuoc Ngol Bay	14 6N	108 25E	40	Oedenburg	47 42N	16 38E	23	Ollmeto	41 44N	8 54E	31
16	Nuoc Ngol Pt.	14 10N	108 20E	40	Oedotrau	50 50N	13 8E	22	Ollmi	42 32E	9 0E	31
16	Nuoro	40 19N	9 25E	32	Oeffeh	51 42N	5 56E	18	Ollmoz	5 57E	80 11W	52
16	Nuovo, Cape	41 40N	15 6E	31	Oeiras, River	37 39N	7 28W	30	Ollmutz	49 35N	17 17E	23
16	Nuovo, Cape	44 50N	10 42E	31	Oeiras	2 36E	49 55W	54	Ollney	52 9N	0 42W	27
16	Nuovo, Cape	44 8N	10 23E	31	Oelana	7 3E	42 40W	54	Ollnetz	61 3N	33 13E	28
16	Nuovo, Pt.	44 27N	12 16E	31	Oeland, Isle	57 4N	9 35E	25	Ollonos	37 59N	22 5E	34
16	Nura	45 58N	9 50E	31	Oelkofen	48 2N	9 23E	22	Ollonos, M.	37 5N	21 52E	34
16	Nura, River	45 5N	9 54E	31	Oellingen	49 3N	10 59E	22	Ollot	42 8N	2 25E	29
16	Nuralleo	39 45N	9 3E	32	Oell	51 13N	17 24E	24	Ollpe	51 1N	7 55E	21
16	Nurenburg	49 25N	11 4E	22	Oelanitz	60 25N	12 14E	22	Ollrig K.	58 33N	3 22W	10
16	Nurlingen	48 38N	9 22E	22	Oelansingen	47 17N	7 43E	17	± Ollschar	47 50N	15 0E	23
16	± Nurmansheer	20 36N	58 30E	30	Oerman	32 30N	36 41E	37	Ollst	52 19N	6 6E	18
16	Nurmis	63 31N	29 2E	27	Oesede	52 13N	8 1E	21	Ollstead	55 55N	12 4E	25
16	Nurmool	29 7N	66 35E	38	± Esel, Isle	58 17N	22 30E	27	Ollstykke	55 47N	12 8E	25
16	Nurney	52 46N	6 53W	13	Oeache, Wadi	32 31N	35 40E	37	Olltanesti	46 30E	27 58E	33
16	Nurnoy	53 6N	6 57W	13	Oeitra	22 50E	150 40W	1	Ollten	47 21N	7 54E	17
16	Nurva Steffest	45 31N	23 38E	23	Oetting	40 12N	12 36E	22	Ollterried	47 19N	9 34E	17
16	Nushce	35 33N	70 48E	38	Oettingen	48 56N	10 7E	22	Ollti	40 45N	42 1E	36
16	Nusplingen	48 7N	8 53E	22	Oever	52 56N	5 2E	18	Ollula del Rio	37 18N	2 21W	29
16	Nusrabad	30 3N	59 45E	38	Oetwyl	47 15N	8 42E	17	Ollutorskala Bay	60 0N	168 0E	35
16	Nuserabad	30 50N	75 34E	39	Oex	46 29N	7 9E	17	Ollutorsky, Cape	59 50N	170 30E	35
16	Nusterup	55 18N	9 8E	25	Ofanto, River	41 23N	16 14E	31	Ollvera	36 57N	5 13W	30
16	Nutrias	36 45N	107 37W	49	Ofenberg	48 28N	7 59E	22	Ollvopol	48 2N	31 0E	28
16	Nutrias	7 36N	60 21W	52	Oferdal	63 26N	13 56E	26	Ollympia, Rivers	37 41N	21 41E	34
16	Nuys	51 10N	6 41E	21	Ofet	50 26N	5 26E	19	Ollympus, Mount	40 5N	22 20E	33
16	Nuys	47 8N	4 57E	15	Ofhida	42 57N	13 44E	31	Ollympus, Mount	40 5N	29 0E	36
16	Nuyt's Archipelago	32 30E	133 30E	41	Ofufen	68 30N	16 29E	26	Ollympus Mount	40 5N	29 0E	36
16	± Nuyt's Land	32 30E	123 0E	41	Ofver Kalix	66 20N	22 42E	26	Ollzheim	50 23N	6 20E	22
16	Nybandan, or Ney3	56N	59 50E	36	Ofver Hogdal	62 13N	14 50E	26	Ollmagi	54 36N	7 19W	19
16	Nyby	63 52N	19 46E	26	Ogancken	54 9N	21 43E	24	Ollmagus	4 23E	73 50W	52
16	Nyeborg	55 19N	10 47E	25	Ogdensburg	44 30N	75 29W	47	Ollm el Djemal	32 23E	36 26E	37
16	Nyeborg Light Ho.	55 17N	10 51E	25	Ogechee, R. Gt.	31 54N	81 9W	48	Ollm el Kezour	33 13N	36 29E	37
16	Nyehye	55 2N	10 32E	25	Ogen	56 46N	60 12E	38	Ollm Ezzeltoun	32 57E	36 37E	37
16	Nyegaard	58 16N	8 56E	25	Ogiak	43 54N	16 45E	33	Ollm Godce	28 5E	31 50E	44
16	Nyekiobing	54 46N	11 52E	25	Ogies V.	31 14E	29 20E	44	Ollm Harereim	32 58N	36 35E	37
16	Nyekiobing	55 26N	11 40E	25	Ogliastro, Mounts	39 55N	9 26E	32	Ollm Khiled	32 20N	34 53E	37
16	Nyeres	47 23N	23 31E	23	Ogliastro	37 57N	13 30E	32	Ollm Kosec	27 18E	32 15E	44
16	Nyested.	54 40N	11 45E	25	Oglio, River	45 15N	10 15E	31	Ollm Mimna	27 12E	31 32E	44
16	Nyiregyhaza	47 57N	21 43E	23	Oglopel	48 12N	29 30E	28	Ollm Pognee	28 14E	31 15E	44
16	Nykerk	52 14N	5 31E	18	Ogogna	45 13N	8 42E	31	Ollm Polozee	27 50E	32 10E	44
16	Nykiobing	56 48N	8 53E	25	Ogskalk	58 9N	4 42W	10	Ollm Tavoume	30 47E	30 17E	44
16	± Nykiobing	59 10N	16 30E	26	± Ohio	40 0N	83 0W	47	Ollm Togah	29 16E	30 45E	44
16	Nykiopung	58 44N	17 0E	26	Ohio Can	40 0N	82 35W	47	Ollm Tongata	29 17E	30 35E	44
16	Nymeguen	51 51N	5 51E	18	Ohio, River	36 56N	89 3W	48	Ollm Zimkolo	30 10E	30 15E	44
16	Nyon	16 23N	6 16E	17	Ohlau	50 57N	17 14E	24	± Oman	23 0N	66 30E	35
16	Nyrum	57 1N	9 43E	25	Ohof	52 27N	10 22E	21	Ollmans	42 39N	6 1W	30
16	Nyslott	61 50N	28 57E	27	Ohoopee River	31 55N	82 8W	48	Ollmble	58 43N	8 23E	26
16	Nystad	60 46N	21 30E	27	Ohruduf	50 51N	10 45E	22	± Ombria	43 28N	12 15E	31
16	Nyzaf	34 52N	36 35E	36	Ohrenbau	49 10N	10 42E	22	Ollmbrone, River	42 38N	11 2E	31
16	Nyvir Bator.	47 46N	22 7E	23	Olat River	60 24N	32 50E	27	Ollmego	45 52N	8 21E	31
16					Ole del Toro	19 50N	77 28W	50	Ollmekin	62 0W	142 5E	35
16					Oignon River	47 20N	5 28E	15	Ollmer Tchaus	37 51N	23 47E	34
16					Oikel, River	57 56N	4 30W	10	Ollmerque	19 15E	65 25W	53
16					Oiraenparanna R.	4 48E	63 22W	52	Ollnessa	42 24N	9 10E	31
16					Oir-Tresto, or Va.				Ollnetague	16 50N	98 24W	49
16					Itica	20 23E	44 39W	54	Ollney, Isle	53 32N	10 0W	12
16	O'Brien's Bridge	52 46N	8 29W	13	Oirsbeck	50 50N	5 53E	18	Ollnjetas Kr.	31 10E	28 36E	44
16	O'Grady Lake	52 55N	8 35W	13	Oirschot	51 30N	5 17E	18	Ollnien	52 31N	6 2E	18
16	Oadhy	52 36N	1 4W	8	± Oise, Depart-				Ollmos	15 38N	47 56W	49
16	Oakfoucouene	32 59N	05 11W	48	ment of	49 25N	2 24E	15	Ollmoie, Isle	55 9N	11 9E	25
16	Oakham	52 41N	0 44W	8	Oiso, River	48 59N	2 4E	15	Ollmolin, River	71 6E	133 0E	35
16	Oakhampston	59 46N	3 55E	8	Oivo, River	11 7E	13 53E	42	Ollmonville	49 41N	1 52W	15
16	Oaktibbiaw R.	31 33N	28 43W	48	Oje	61 0N	13 48E	26	Ollmonville	49 48N	1 2E	15
16	Oanea River	54 46N	8 27W	12	Ojer	61 12N	10 20E	26	Ollmash Biav.	28 59N	34 20E	43
16					Ojintal	45 7N	16 47E	33	Ollmash	54 55N	74 10E	35

NAMES.	LAT.	LONG.	No. of Map.	NAMES.	LAT.	LONG.	No. of Map.	NAMES.	LAT.	LONG.	No. of Map.
Omurpoor	25 30N	68 30E	38	Orichuna, River	7 35N	67 42W	52	Osoño River	40 16S	73 25W	53
Onabas	27 56N	109 35W	49	Orien, Lake	69 50N	11 0E	26	Osserin	49 47N	5 53E	19
Ondarroa	43 18N	2 31W	29	Orient, Lake	47 45N	3 25W	15	Ospinos	8 51N	69 33W	52
Ondava, River	48 25N	21 53E	23	Origny	49 49N	3 30E	15	Ossa Skerry	60 33N	1 37W	10
Onega	61 56N	38 10E	27	Orihuela	40 38N	1 37W	29	Ossa, River	53 33N	10 47E	24
Onega, Lake	61 51N	35 20E	27	Orihuela	38 7N	1 1W	29	Ossclose Cr.	33 40N	94 10W	48
Onega, Gulf of	64 24N	36 20E	27	Orikhova	41 4A	26 17E	33	Ossendrecht	51 24N	4 18E	18
Onega, River	63 56N	38 8E	27	Orimatilla	60 54N	25 47E	27	Ossenisee	51 23N	3 36E	18
Onegilla	43 56N	7 59E	31	Orina	11 40N	72 39W	52	Ossina	43 27N	17 53E	33
Onelda, Lake	43 13N	76 5W	47	Orinoco, River	8 43N	60 15W	52	Ostachkov	57 5N	33 9E	27
Onokotan, Isle	49 40N	155 10W	35	± Orissa	20 0N	84 0E	30	Oste, River	53 47N	9 11E	21
Onge, River	23 30S	43 50E	42	Oristano	39 55N	8 26E	32	Ostelahelm	48 44N	8 52E	22
Onigole	15 32N	80 8E	39	Oristagno, Gulf of	39 40N	8 24E	32	Ostend	51 13N	2 66E	10
Onihol	33 6N	36 8E	37	Oritor	54 40N	6 48W	12	Oster	50 52N	30 51E	28
Onich	56 42N	5 14W	9	Orituco	9 44N	66 29W	52	Osterrach	47 57N	9 21E	22
Onnen	53 8N	6 30W	18	Oriwanta River	6 54N	70 63W	52	Osterburg	52 48N	11 47E	24
Onod	48 0N	20 53E	23	Orivesi	61 38N	24 13E	27	Osterby	56 26N	8 30E	25
Onofrio	13 5S	43 38W	54	Orivolo	42 9N	12 8E	31	Ostergarn	57 26N	18 50E	26
Onoos Jebel	32 16N	35 19E	37	Oriximina, or Trombetas, R.	1 50S	55 20W	54	Ostergarnholm	57 31N	19 5E	26
Onsley	54 52N	11 52E	25	Orizaba	18 50N	97 0W	49	Osterhofen	48 39N	12 69E	22
Onslow (North Carolina)	34 48N	77 23W	46	Orjiba	36 56N	3 26W	30	Osterholz	53 14N	8 50E	21
Onslow (Nova Scotia)	4 22N	63 25W	46	Orkel River	63 14N	5 52E	26	Osterode	51 44N	10 16E	21
Onslow Bay	34 26N	77 30W	46	Orkney Isles	59 0N	3 0W	10	Osterode	53 44N	19 64E	24
Onsokol	42 44N	46 50E	28	Orlam Kraal	28 20S	21 24E	44	Osterlisoer	39 45N	9 8E	26
Onsario, Lake	43 40N	78 0W	47	Orlamunde	50 51N	11 47E	22	Osterlsted	54 8N	9 26E	25
Onteniente	38 50	0 41W	29	Orlando, Cape	38 9N	14 44E	54	± Osterund	63 0N	14 30E	26
Oochi	29 14N	71 18E	39	± Orleans	47 50N	2 0E	14	Ostersund	63 7N	14 35E	26
Oodagerydroog	14 40N	79 17E	39	Orleans	47 56N	1 55W	15	Osterwyk	61 58N	10 45E	24
Oodgypoor	24 3N	73 38E	39	Orléans, Island	46 58N	71 0W	46	Osteliu	60 28N	10 20E	22
Oodgiur	18 25N	77 7E	39	Orienna	42 27N	11 47E	31	Ostia	41 45N	12 16E	31
Oolge, Isle	9 10N	148 20E	35	Orioff	54 12N	19 3E	24	± Ostiaks	60 50N	84 0E	35
Oolla	52 32N	8 12W	13	Orlov	58 18N	49 4E	27	Ostiano	45 16N	10 16E	31
Ooltgenpladt	51 40N	4 21E	18	Orlov	52 55N	35 55E	28	Ostinden	60 47N	10 8E	26
Ooroo	27 47S	58 55W	53	Orlov	50 53N	48 11E	28	Ostha	42 52N	17 46E	33
Oomerkalr	19 40N	76 23E	39	± Orlov	52 52N	35 55E	28	Ostland	53 37N	6 44E	18
Oomercote	28 42N	70 0E	39	Orlov	50 53N	48 11E	28	Ostros	46 33N	25 27E	23
Oomercote	25 25N	69 54E	39	Orlov, Cape	67 14N	41 20E	27	Ostrata	42 49N	20 59E	33
Oomi Rusass	31 50N	36 6E	37	Orlovsk	52 1N	58 44E	28	Ostritz	50 59N	14 63E	21
Oomrawutt	20 54N	77 40E	39	Orlovskaja	50 4N	43 41E	28	Ostrog	50 19N	26 24E	28
Oonabngri	26 55N	3 0E	44	Orly	57 34N	28 27E	27	Ostrogjeek	50 49N	39 10E	28
Oonalashika, Isle	53 40N	186 50W	35	Orma	32 58N	43 9E	36	Ostrolenka	53 6N	21 39E	28
Oonemak, Isle	55 0N	165 0W	1	Ormea	44 14N	7 55E	31	Ostrometzo	53 12N	18 13E	24
Oonna	34 16N	68 38E	38	Ormen, Ben	58 14N	4 14W	10	Ostromja	41 28N	22 43E	33
Oontaree	24 22N	83 28E	39	Orme's Head, Gt.	53 20N	3 52W	7	Ostroschata	44 50N	15 60E	33
Oordegiem	50 58N	3 55E	19	Ormidale	56 0N	5 11W	9	Ostrotchata	43 51N	17 47E	33
Oorlog, River	30 16S	25 50E	44	Ormiston	55 55N	2 56W	9	Ostrov	57 18N	94 23E	27
Oormaely, River	26 54N	66 30E	38	Ormsary	55 55N	5 34W	9	Ostrova	43 38N	28 73E	33
Oormaely	26 44N	66 21E	38	Ormsajo	64 27N	16 1E	26	Ostrovach	58 40N	110 40E	35
Oosama	34 40N	132 15E	35	Ormskirk	53 34N	9 55W	7	Ostrovani	43 49N	23 53E	33
Oostal	39 11N	63 17E	38	Ormskirk	53 34N	9 55W	7	Ostrovits	44 30N	16 4E	33
Oostburg	51 20N	3 30E	18	Ormskirk	53 34N	9 55W	7	Ostrovitsa	43 15N	22 20E	33
Oostcamp	51 10N	3 14E	19	Ormskirk	53 34N	9 55W	7	Ostrovizna	43 58N	15 49E	23
Oostenhlah	34 27N	85 4W	48	Ormskirk	53 34N	9 55W	7	Ostrovnoi	68 18N	164 0E	35
Ooster Blokter	52 41N	5 7E	18	Ormskirk	53 34N	9 55W	7	Ostrovno	40 52N	21 51E	33
Ooster Leek	52 38N	5 9E	18	Ormskirk	53 34N	9 55W	7	Ostrovsk	49 28N	42 48E	28
Oosterhesselt	52 46N	6 41E	18	Ormskirk	53 34N	9 55W	7	Ostrowa	51 41N	17 49E	24
Oosterhout	51 23N	4 52E	18	Ormskirk	53 34N	9 55W	7	Ostula	19 9N	102 38W	49
Oostermoor	53 11N	6 3E	18	Ormskirk	53 34N	9 55W	7	Ostun	40 45N	17 37E	32
Oostervold	52 59N	6 17E	18	Ormskirk	53 34N	9 55W	7	Ostwethen	54 50N	21 57E	24
Oostervyk	51 35N	5 11E	18	Ormskirk	53 34N	9 55W	7	Ostze	17 17N	5 10W	30
Oosterzele	50 59N	3 47E	19	Ormskirk	53 34N	9 55W	7	Ostze	17 17N	5 10W	30
Oosthuisen	52 35N	4 59E	18	Ormskirk	53 34N	9 55W	7	Oswald, Kirk	55 20N	4 45W	9
Oostmahorn	53 23N	6 9E	18	Ormskirk	53 34N	9 55W	7	Oswald	59 18N	81 13W	48
Oostmalle	51 19N	4 45E	19	Ormskirk	53 34N	9 55W	7	Oswagatchee R.	45 0N	74 50W	47
Oostrum	53 20N	6 3E	18	Ormskirk	53 34N	9 55W	7	Oswego	42 6N	78 21W	47
Ootoong	39 13N	59 48E	38	Ormskirk	53 34N	9 55W	7	Oswego	42 6N	78 21W	47
Oozdeh	31 63N	68 51E	38	Ormskirk	53 34N	9 55W	7	Oswego	42 6N	78 21W	47
Oparo, Isle	27 0E	144 0W	1	Ormskirk	53 34N	9 55W	7	Oswestry	52 52N	3 2W	8
Opatka	43 30N	25 57E	33	Ormskirk	53 34N	9 55W	7	Oszalta, Waters of	29 19N	33 3E	43
Opdal	60 10N	8 52E	26	Ormskirk	53 34N	9 55W	7	Oszlan	48 30N	18 27E	23
Opdam	52 41N	4 65E	18	Ormskirk	53 34N	9 55W	7	Otago Port	45 40N	170 30E	41
Opelouas	30 46N	92 21W	48	Ormskirk	53 34N	9 55W	7	Otalaito Isle	17 0E	148 40W	1
Opeluwiek	73 40N	56 30W	45	Ormskirk	53 34N	9 55W	7	Otag	45 46N	33 11E	28
Ophir, Mount (Sumatra)	0 2N	100 0E	40	Ormskirk	53 34N	9 55W	7	Otebwhi Isle	13 12E	172 20W	41
Opiong	22 50N	116 13E	40	Ormskirk	53 34N	9 55W	7	Oterby	60 13N	17 54E	26
Oploo	51 37N	5 53E	18	Ormskirk	53 34N	9 55W	7	Oterby Mount	39 0N	22 52E	33
Opoczno	51 21N	20 25E	28	Ormskirk	53 34N	9 55W	7	Otley	59 9N	1 12E	8
Oporto	41 10N	8 34W	30	Ormskirk	53 34N	9 55W	7	Otley	53 53N	1 41W	7
Oposota	29 53N	108 46E	49	Ormskirk	53 34N	9 55W	7	Otludk	41 44N	24 24E	33
Opotchka	56 38N	28 40E	27	Ormskirk	53 34N	9 55W	7	Otopjakov	46 37N	31 32E	28
Oppa, River	49 57N	18 20E	24	Ormskirk	53 34N	9 55W	7	Otra	15 5E	43 56W	54
Oppeln	50 42N	18 1E	24	Ormskirk	53 34N	9 55W	7	Otranto	40 8N	18 26E	32
Oppenau	48 29N	8 12E	22	Ormskirk	53 34N	9 55W	7	Otricoli	42 25N	12 29E	21
Oppenheim	49 51N	8 20E	22	Ormskirk	53 34N	9 55W	7	Ota	42 17N	8 45E	31
Opperdoes	52 46N	5 4E	18	Ormskirk	53 34N	9 55W	7	± Ottawa County	45 40N	75 30W	46
Oppido	40 47N	15 57E	32	Ormskirk	53 34N	9 55W	7	± Ottawa	45 25N	75 15W	46
Opstad	60 16N	11 38E	26	Ormskirk	53 34N	9 55W	7	Ottawa, River	45 27N	74 5W	46
Opaloe	59 54N	10 46E	26	Ormskirk	53 34N	9 55W	7	Ottawa River	45 16N	92 27W	47
Opweh	50 59N	4 13E	19	Ormskirk	53 34N	9 55W	7	Ottaway River	44 55N	85 3W	47
Opynen	51 50N	5 17E	18	Ormskirk	53 34N	9 55W	7	Ottentach	47 16N	8 25E	17
Orach	43 58N	21 24E	33	Ormskirk	53 34N	9 55W	7	Ottentahy	51 1N	14 42E	21
Orada	38 54N	7 10W	30	Ormskirk	53 34N	9 55W	7	Otter Tail Lake	46 50N	95 40W	47
Oradla	45 21N	25 15E	33	Ormskirk	53 34N	9 55W	7	Otter Tail River	47 0N	96 40W	47
				Ormskirk	53 34N	9 55W	7	Otterburn	55 15N	9 11W	7
				Ormskirk	53 34N	9 55W	7	Ottaring	48 17N	19 4E	22
				Ormskirk	53 34N	9 55W	7				



# TO BLACK'S GENERAL ATLAS.

LAT. LONG. No. of Map.			NAMES.			LAT. LONG. No. of Map.			NAMES.			LAT. LONG. No. of Map.			NAMES.			LAT. LONG. No. of Map.																																																																																																																																																																																																																																																																																																																																																																				
40 168	73 25W	53	Ouralak	51 10N	51 41W	28	Padra, Point	21 15S	76 35W	50	Pamploa	7 17N	79 23W	52	Pampols	60 20N	20 43E	27	Pao	20 55N	101 20E	40	Panad	46 15N	23 55E	23	Panama	9 0N	79 35W	52	Panama, Gulf of	8 10N	79 0W	52	Panamoukan	6 22E	107 57E	40	Panarich	57 4N	3 30W	10	Panaria, Isle	38 37N	15 3E	32	Panaro, River	41 5N	14 4E	31	Panay, Isle	11 10N	122 30E	40	Panbride	56 31N	2 33W	9	Panchoa	38 47N	8 55W	30	Pancosha	20 45E	67 40W	53	Pancosova	44 53N	20 46E	23	Pancoutu	30 30N	91 40E	35	Pandaran, Cape	11 13N	109 9W	40	Panderos Le Balise	15 18S	45 9W	54	Pando	34 22E	56 0W	54	Pandoras Land	9 35S	147 30E	51	Panewan	28 28N	66 58E	38	Panfan	48 27N	2 54E	15	Pangali	16 15N	78 10E	39	Pangang	7 45N	98 45E	40	Pangaron	11 13E	73 0W	52	Pangoutaran Isle	6 18N	120 55E	40	Pangradi	37 48E	22 17E	34	Panipa	27 17E	67 47E	53	Paniput	29 17N	76 53E	39	Panjang	(Gulf of Siam)	9 15N	103 40E	40	Panjang, Isle	(Singapore)	0 50N	104 58E	40	Panjaang, Isle	5 0E	122 20E	40	Pankov	52 34N	13 22E	24	Panly	49 58N	1 14E	15	Panormo Port	38 49N	24 32E	34	Panos	6 7E	74 35W	52	Panoy	51 54N	41 41E	28	Panoyos	37 49N	8 14W	30	Pansdorf	53 58N	10 48E	25	Panta Vania	40 56E	20 48E	33	Pantalaria	36 45N	12 0E	44	Pantamou	17 0N	95 37E	40	Pantanago	19 58N	95 2W	40	Pantanosa River	38 27E	58 5W	53	Pantancoo River	37 40E	58 25W	53	Pantar, Isle	8 30E	124 18E	40	Pantar, Strait of	0 30E	124 30E	40	Pantellaria Isle	36 50N	11 56E	32	Pantico Sound	35 11N	75 9W	48	Panuco	23 37N	106 30E	49	Panuco	23 0N	98 6W	49	Panzan	11 30N	122 0E	40	Pao, el	8 34N	64 45W	52	Pao Surao	10 1S	42 5W	54	Paoapique	10 48E	42 13W	54	Paoaking	31 32N	106 20E	40	Paola, Lake of	41 16N	13 3E	31	Papa	47 18N	17 26E	23	Papa Stour, Isle	60 22N	1 43W	10	Papa Stronaa	59 10N	2 35W	10	Papa	Westray, Isle	59 22N	2 57W	10	Papagato	11 27E	39 59W	54	Papagayo Bay	1 11N	86 5W	49	Papagos	31 30N	113 0W	49	Papania	20 28N	97 33W	49	Papasa	2 0N	76 32W	52	Papasil	41 4N	28 4E	33	Papendael	52 4N	5 43E	18	Papendrecht	51 50N	4 42E	18	Papukula	31 21E	10 9E	44	Paposa, El	25 45E	70 50W	53	Pappenheim	48 55N	10 50E	22	Papa, Hills	(Kerry)	52 1N	9 16W	13	Papua, Isle, or New Guinea	5 30E	140 0E	41	Papudo, Ito.	52 45E	71 18W	53	Papuna	17 5E	70 56W	52	Papa	4 20E	84 0W	54	Papa	1 19E	48 15W	54	Papa, River	0 30E	48 10W	54	Paparatia, River	16 15E	45 18W	54	Parabutie	45 21N	19 24E	23	Paracel Rocks	16 0N	112 30E	40	Paracuellos	41 21N	1 34W	29	Paradas	37 16N	5 28W	30	Paradella	41 40N	1 19E	30	Paradilla	41 58N	4 18W	30	Paradiis, Port	30 57N	25 30E	23	Paragu, River	12 30E	64 30W	52	Paragolos	5 52E	54 23W	54	Paragua, River	6 48E	62 52W	52

# INDEX TO BLACK'S GENERAL

NAMES.	LAT.	LONG.	No. of Map.	NAMES.	LAT.	LONG.	No. of Map.	NAMES.	LAT.	LONG.	No. of Map.	NAMES.	LAT.	LONG.	No. of Map.
Paropamian				Pea, River	31 1N	85 52W	48	Pentagl	38 26N	22 23W	34	Petorca	31 55E	70 00W	
Phoor Mounts	35 20N	65 10W	38	Peace, River	58 40N	111 30W	45	Pente Nisa	37 49N	23 18W	34	Petra Isles	74 35N	105 00W	
Parota	39 09N	17 6W	32	Pece	45 21N	4 7W	16	Pentland Firth	58 43N	3 12W	10	Petra Par, Isle	11 26N	72 00W	
Paroy	49 3N	3 34E	15	Peaks of Gater	37 26N	70 39W	48	Pentland Hills	55 48N	3 23W	9	Petra, Ruins of	30 11N	33 00W	
Parpan	46 46N	9 33E	17	Peaked Hill	29 32E	153 10E	41	Pentland Shores	58 42N	2 54W	10	Petras, Nahr el	33 6N	34 00W	
Parra	24 54N	101 21W	49	Pearl Ca.	12 27N	83 0W	49	Penton	55 5N	2 54W	7	Petret	44 28N	25 00W	
Parrega	53 2N	5 28E	18	Pearl River	30 17N	89 30W	48	Penuelas	33 12N	105 16W	49	Petricova	52 6N	28 00W	
Parrot, River	51 13N	3 1W	8	Pearlington	30 35N	89 39W	48	Penway	52 13N	4 20W	8	Petries	36 25N	24 00W	
Parry, Cape	70 10N	123 10W	45	Peban	37 44N	113 4W	49	Penyan	42 40N	77 6W	47	Petries, Port	36 25N	24 00W	
Parry Island				Pebas	3 20E	72 15W	52	+ Penza	53 53N	44 31E	28	Petrikau	51 34N	19 00W	
(Georgian Bay)	45 18N	80 14W	46	Pebrworth	52 8N	1 48W	8	Peña	53 15N	44 57E	28	Petrin	42 22N	20 00W	
Parry Sound				Pechtchana				Penzance	50 8N	5 32W	8	Petrinia	45 29N	16 00W	
(Upper Canada)	45 20N	80 8W	46	Kopani	45 51N	40 57W	28	Peoie	52 66N	8 39W	13	Petrixal	38 57N	16 00W	
Parrau	52 31N	11 0E	21	Pecora, Cape	39 27N	8 19E	32	Peon	6 15E	78 44W	52	Petrola	38 48N	1 00W	
Paraboro	45 22N	64 13W	46	Pecs	45 21N	21 12E	23	Peonga Lake	45 40N	78 18W	46	Petrom, Isle	40 43N	9 00W	
Parat	36 16N	49 12E	38	Pecsva	46 12N	18 21E	23	Peoria	40 40N	89 38W	47	Petrova	42 56N	20 00W	
Partalobo	37 25N	2 24W	36	Pectano River	43 23N	89 0W	47	Pepechapisina-				Petrova	47 50N	24 00W	
Parteen	52 43N	8 35W	13	Pecuris	36 55N	105 4W	49	gan River	48 28N	69 13W	46	Petrovitch	41 26N	33 00W	
Partenay	46 30N	0 15W	15	+ Pedernales Co.	9 35N	62 10W	52	Peplitza	41 26N	22 5E	36	Petrovo	58 20N	25 00W	
Partinell	44 26N	34 20E	28	Pedernela	3 16E	49 17W	54	Peperga	52 52N	6 4E	18	Petrovoak	52 23N	45 00W	
Partick	55 52N	4 18W	9	Pedorok	53 1N	24 35E	28	Peplin Lake	44 30N	92 10W	47	Petrovsk	56 56N	30 00W	
Parton	55 0N	4 2W	9	Pedra Branca	12 28E	38 48E	54	Peplin, River	27 7E	53 11W	54	Petrovsk	44 50N	42 00W	
Paruro	13 48E	71 34W	52	Pedras	18 39E	49 50W	54	Pera	41 3N	28 59E	33	Petrozavodsk	61 45E	34 00W	
Parusoka	14 15E	27 25E	42	Pedras, Deste	12 48E	63 10W	54	Pera Cape	39 43N	3 32E	29	Perschow	53 57N	12 00W	
Paru, Serra	13 5E	56 45W	54	Pedras, Praya das	20 0E	13 20E	42	Pera Head	12 50E	141 35E	41	Petsevalelei	44 39N	20 00W	
Paru, Point	36 20E	56 47W	53	Pedras, River	12 50E	64 50W	52	Perak River	4 0N	101 0E	40	Pettau	46 24N	15 00W	
Parudo, Cape	0 25E	60 35W	52	Pedrasa	7 45N	70 58W	52	Perales	30 25N	8 7W	30	Pettigoe	54 33N	7 00W	
Parusquody B.	45 0N	67 0E	46	Pedrasa	41 6N	3 48W	30	Peralvillo	39 4N	3 49W	30	Petting	47 73N	12 00W	
Parangan Point	5 25E	97 0E	40	Pedro, Don	39 55E	5 23W	30	Perama	35 20N	24 43E	33	Pettun	52 47N	4 00W	
Parago, River	54 26N	19 43E	24	Pedro, P. S.	43 27N	4 42W	30	Perast	42 29N	18 42E	33	Petworth	50 59N	2 00W	
Paravita	44 35N	21 16E	33	Pedro Bank	17 0N	78 15W	50	Perce	48 29N	64 18W	46	Peva	42 5E	24 00W	
Paragould	30 22N	88 48W	48	Pedronera	20 30N	2 44W	29	+ Perche	48 25N	0 50E	14	Pevales	40 2N	6 00W	
Pasaya	22 12E	64 30W	53	Pedronera	2 40E	10 0E	42	Perching	48 2N	11 16E	22	Pex	35 28E	66 00W	
Pasco	10 50E	75 45W	52	Pedros Point	2 40E	10 0E	42	Percy Islands	21 30E	150 20E	40	Peym	37 45E	82 00W	
Pase	5 7N	97 25W	40	Pedros, El	42 41N	3 67W	30	Perdid, Mount	43 37N	0 0W	29	Peynes	23 18E	00W	
Pasewalk	53 24N	13 50W	24	Peelias	55 30N	3 19W	9	Perdigao	39 46N	7 45W	30	Peypen	44 6N	0 0W	
Pashtash	39 19N	39 10E	36	+ Peoblosiro	55 37N	3 18W	9	Perdiguera	41 49N	0 35W	29	Peyrac	44 49N	1 00W	
Pasir	1 55E	116 18E	40	Pechtanol	46 13N	31 23E	28	Perdis	31 52E	53 58W	54	Peyrat	45 48N	1 00W	
Paskuma	69 16N	27 29E	27	Peckahill	41 18N	73 53W	47	Peregrino, Point	46 50N	77 20W	45	Peyrethorade	43 33N	1 00W	
Paso	27 13E	58 21W	54	Peel Castle (Isle				Perelalav	50 3N	31 33E	28	Peyrolles	43 38E	5 00W	
Paso Corrotas	33 8E	68 35W	53	Peel (Man)	54 14N	4 43W	7	Perakop	46 9N	33 42E	28	Peyrusse	44 30N	2 00W	
Paso del Caballo	28 8E	98 85W	49	Peel Fall	55 18N	2 35W	9	Perelada	49 20N	3 0E	29	Peyster's Do			
Paspaya	30 56E	65 30W	53	Peel, Tho	51 28E	5 55E	18	Perella	39 46N	19 36E	34	Groupe	8 5E	178 00W	
Paspaya, River	21 17E	64 46W	53	Peelas Isle	0 40E	121 30E	40	Perello	40 53N	0 45E	29	Peza, River	65 24E	45 00W	
Paspobiac	48 1N	65 24E	46	Peeltown	54 13E	4 42W	7	Peremmelnyo	51 40N	50 35E	28	Pezou	43 28E	3 00W	
Pasqua	9 8E	66 7W	52	Peeltown	54 54E	7 2W	19	Peremul Par, Isle	11 8N	72 25E	39	Pezous	47 51N	1 00W	
Pasquerin	26 12E	100 5W	49	Peer	51 5N	5 26E	19	Peremychil	54 13N	36 3E	28	Pfaff	47 20N	8 00W	
Pas de R. Preto	16 25E	46 43W	54	Peer Mount	39 0N	44 8E	36	Perene, River	11 17E	72 46W	52	Pfaffenhofen	48 28E	11 00W	
Passage	51 53N	8 18W	13	Peer-bankran	52 96E	51 30E	38	Peresakiv	45 52E	27 24E	33	Pfaffenhofen	49 19N	11 00W	
Passage	52 13N	7 1W	13	Peerchulpa	28 57N	69 12E	38	Peresalvi Zalatsk	56 38E	38 53E	27	Pfaffenkirehen	48 25E	12 00W	
Passage	43 5N	1 53W	29	Peerling	54 30E	26 37E	44	Peretere	57 40E	37 29E	27	Pfaffikon	47 12N	8 00W	
Pasamaquoddy B.	43 10N	67 0W	47	Peerse	52 30E	6 29E	10	Peretev	55 29E	44 35E	27	Pfaffman	47 13N	8 00W	
Pasandava Bay	13 40E	48 15E	42	Peast	54 27E	16 45E	24	Perforated Isle	8 50N	97 60E	40	Pfaffmatten	47 13N	8 00W	
Pasaro, Cape	36 40E	15 4E	32	Peatalajar	37 46E	3 30W	30	Pergamino	33 46E	61 5W	63	Pfaffsarafenweller	48 32E	8 00W	
Pasaro, Tr.	36 43E	15 9E	32	Pegasus Bay	43 20E	172 18E	41	Pergamo	39 4N	27 17E	36	Pfaffs	46 50N	9 00W	
Pasaru	49 30N	13 21E	22	Pegnitis, River	49 27N	11 3E	29	Pergola	43 34N	13 48E	31	Pfaffing	48 49N	12 00W	
Pasaru	54 19N	10 24E	25	Pegniu	17 35E	96 32E	35	Pergouba	62 44N	34 29E	27	Pfaffheim	48 64N	8 00W	
Pasasaour	42 30N	45 3E	28	Peiho, or				Pergouba	62 44N	34 29E	27	Pfaffmatt	49 28N	12 00W	
Pasasceno	25 16N	63 24E	38	Pongoo Isles	23 30E	119 40E	40	Peribonaca River	48 52N	71 55W	46	Pfaffmatt	49 28N	12 00W	
Pasasceno, Cape	25 12N	63 24E	38	Pel	29 52N	107 52E	40	Periers	49 11N	1 25W	15	Pfaffmatt	49 28N	12 00W	
Pasenheim	53 42N	20 45E	24	Pellac	17 41E	2 1W	15	Perigouex	45 13N	0 40E	16	Pfaffmatt	49 28N	12 00W	
Pasding	48 10N	11 27E	22	Pellac	17 41E	2 1W	15	Perija	9 44N	72 30W	62	Pfaffmatt	49 28N	12 00W	
Paso del Norte	32 11N	104 45W	49	Pellac	17 41E	2 1W	15	+ Perija Sierra	9 52N	73 5W	59	Pfaffmatt	49 28N	12 00W	
Paso de Gualeto	40 58N	16 9E	31	Pellac	17 41E	2 1W	15	Perilla	37 11N	29 35E	34	Pfaffmatt	49 28N	12 00W	
Pastaza, River	4 48E	76 2W	52	Pellac	17 41E	2 1W	15	Perina	59 8N	45 46E	27	Pfaffmatt	49 28N	12 00W	
Pasto	1 12N	77 20W	52	Pellac	17 41E	2 1W	15	Peristera	38 2N	22 18E	34	Pfaffmatt	49 28N	12 00W	
Pastol Bay	62 50N	162 50W	45	Pellac	17 41E	2 1W	15	Peristeria, or				Pfaffmatt	49 28N	12 00W	
Pastora	7 20N	62 10W	52	Pellac	17 41E	2 1W	15	Sakakin Isle	39 12N	24 1E	34	Pfaffmatt	49 28N	12 00W	
Pasturuan	7 47E	112 53E	40	Pellac	17 41E	2 1W	15	Perkhina	60 46N	37 54E	27	Pfaffmatt	49 28N	12 00W	
Pasuto	47 55N	19 42E	23	Pellac	17 41E	2 1W	15	Perlas, Archi-				Pfaffmatt	49 28N	12 00W	
Pata	18 40N	121 6E	40	Pellac	17 41E	2 1W	15	pelago de las	8 30N	79 0W	59	Pfaffmatt	49 28N	12 00W	
Pataa	3 32N	75 27W	52	Pellac	17 41E	2 1W	15	Perleberg	53 4N	11 49E	24	Pfaffmatt	49 28N	12 00W	
Patada	40 29N	9 8E	32	Pellac	17 41E	2 1W	15	Perlepe	41 16N	21 27E	33	Pfaffmatt	49 28N	12 00W	
Patada	20 4N	74 22E	39	Pellac	17 41E	2 1W	15	Perliba	37 35E	28 15E	36	Pfaffmatt	49 28N	12 00W	
+ Patagonia	45 0E	70 0W	51	Pellac	17 41E	2 1W	15	Perlion	62 30N	21 30E	27	Pfaffmatt	49 28N	12 00W	
Pataj Kis	46 30N	19 9E	23	Pellac	17 41E	2 1W	15	Perm	58 0N	56 8E	27	Pfaffmatt	49 28N	12 00W	
Patanee	27 19E	23 56E	44	Pellac	17 41E	2 1W	15	Permagia	10 3E	44 40W	54	Pfaffmatt	49 28N	12 00W</	



No. of Sp.	NAMES.	LAT.	LONG.	No. of Map.	NAMES.	LAT.	LONG.	No. of Map.	NAMES.	LAT.	LONG.	No. of Map.
34	Petorca	31 55N	70 48W	53	Petra	44 4N	26 13E	33	Piura	5 09S	80 45W	52
34	Petra Isles	74 35N	105 0W	35	Petra, River	40 30N	15 1E	32	Pizelle	45 14N	7 12E	31
10	Petra Par. Isle	11 26N	72 35W	39	Petra Santa	43 55N	10 14E	31	Pizighetone	45 11N	9 49E	31
10	Petra, Ruins of	30 11N	35 29W	43	Pietro	44 21N	9 34E	31	Pizzo, T.	39 59N	17 53E	32
9	Petras, Nahr el	33 6N	34 48E	37	Pietro, Fort.	45 20N	12 29E	31	Piacca	42 7N	19 34E	33
7	Petroit	44 26N	25 28E	33	Pieve	44 5N	7 53E	31	Piacentia Bay	47 10N	54 10W	45
49	Petriciova	52 6N	28 20E	28	Pieve	43 0N	13 8E	19	Piadda Isle	55 26N	5 7W	9
8	Petries	39 25N	24 11E	34	Pieve	43 0N	12 2E	31	Piassa	41 49N	20 3E	33
47	Petries, Port	36 25N	24 13E	34	Pifanio, Cape	35 6N	32 11E	36	Piaffeyen	46 45N	7 18E	17
28	Petrikau	51 24N	19 41E	28	Pigson Bay	42 0N	22 45W	46	Pinguemine, B.	29 14N	89 30W	48
28	Pettrin	42 22N	20 43E	33	Pigeon River	41 47N	85 50W	47	Pialsance	19 48N	73 5W	50
18	Petrima	45 29N	16 16E	23	Pigeons,				Pian	49 53N	12 46E	23
3	Petrizzi	36 57N	16 39E	32	The (Isles)	36 38N	24 35E	34	Piana, or			
42	Petrola	38 48N	1 36W	29	Pignans	43 19N	6 14E	16	Tabarca Isle	38 9N	0 30W	29
52	Petross, Isle	40 43N	9 43E	32	Piguani	20 15N	76 31W	50	Planchenolt	50 40N	4 25E	19
47	Petrova	42 56N	20 27E	33	Piguena, or				Plancoet	48 32N	2 14W	15
46	Petrova	47 50N	24 8E	23	Pigre River	4 45E	74 25W	52	Pianco, Isle	22 35N	73 10W	50
33	Petrovitch	41 26N	33 17E	33	Pijn	46 35N	134 10E	35	Piaschmen	55 10N	21 42E	24
18	Petrovoak	52 23N	45 20E	28	Pike Lake	53 40N	95 30W	45	Piasencia	41 46N	1 11W	29
47	Petrovsk	56 56N	39 22E	27	Piketown	39 1N	83 0W	47	Piasencia	40 7N	5 56W	30
54	Petrovsk	44 59N	42 27E	28	Pikeville	37 29N	82 21W	48	Piasteva	59 38N	45 29E	27
33	Petrozavodsk	61 45N	34 28E	21	Pikerville	34 10N	98 1W	48	Plata, Cape	36 5N	5 48W	30
29	Perschow	53 57N	12 21E	21	† Pikeny	48 54N	22 47E	23	Plata, Isle	1 15E	81 9W	52
41	Petsevaletai	44 39N	26 2E	33	Pila	41 48N	8 52E	31	† Plata, La	29 0E	64 0W	53
40	Pettau	40 24N	15 52E	23	Pila	34 57N	33 58E	36	Plata, Rio de la	35 0E	56 50W	53
30	Petigoe	54 33N	7 50W	12	Pilar	34 55N	33 56E	36	Platamona	40 0N	22 42E	33
33	Petting	47 73N	12 43E	32	Pilar	34 26E	69 0W	53	Platana	41 1N	30 30E	36
33	Petun	52 47N	4 39E	13	Pilar	14 20E	50 2W	54	Platanales	8 45N	67 2W	52
33	Petworth	50 59N	0 36W	8	Pilate	37 18N	6 13W	30	Platani, River	37 24N	13 14E	32
46	Peva	42 5E	24 51E	33	Pilate, M.	47 5N	9 13E	17	Platania	10 5N	101 59W	49
14	Pevales	40 2E	6 29W	30	Platka	29 33N	81 49W	48	Platanilla	33 30N	35 26E	37
22	Pezze	39 28E	66 35E	53	Platja	31 3E	65 47E	53	Platanon	33 30N	35 26E	37
41	Peym	37 45N	82 25E	35	Platmayo, River	25 37E	67 53W	53	Plato Point	53 46N	15 17E	24
29	Peynes	23 18E	69 43W	53	Pligran	49 25N	15 11E	23	Plato River	19 44N	70 40W	50
30	Peypen	44 6N	0 58E	16	Plilan's River	28 16N	19 54E	44	Plato, River	44 43N	85 28W	47
29	Peypac	44 49N	1 25E	16	Plina, or				Platform	19 40N	73 22W	59
54	Peypat	45 48N	1 43E	16	Hanson Cape	43 13E	140 25E	41	Platinder	37 56N	22 15E	34
43	Peyporade	43 33N	1 7W	16	Pillau	54 30N	19 54E	24	Platia	46 30N	8 51E	17
28	Peypoules	43 38N	5 36E	16	Pilling	53 55N	9 56W	7	Platte R. Little	30 9N	94 32W	47
21	Peypuril	44 1N	5 56E	16	Pillioarvi	68 12E	25 5E	28	Plattenberg	28 5E	25 52E	44
39	Peypusse	44 30N	2 8E	16	Pilkallen	64 45N	22 28E	24	Plattenbergs			
29	Peyster's De				Pilltown	51 58N	7 47W	13	Banken	30 30E	25 18E	44
29	Peys	8 5E	178 10E	41	Pilltown	52 21N	7 20W	13	Platting	48 45N	19 47E	22
29	Pena, River	65 24N	45 6E	27	Pimarquin	37 49E	73 15W	53	Plattsburg	44 40N	73 33W	47
39	Penenas	43 38N	3 24E	16	Pilsen	49 45N	13 24E	23	Plava, Lake	42 40N	20 0E	33
39	Penous	47 51N	1 7E	15	Pilvano	49 59N	21 21E	23	Plau	53 27N	19 13E	21
53	Pfaff, Lake	47 20N	8 45E	17	Piltzen	57 12N	21 41E	27	Plau, Lake	53 27N	12 15E	21
52	Pfaffenhofen	48 28N	11 26E	22	Pimachil	10 26E	77 18W	52	Plauen	50 31N	12 8E	22
37	Pfaffenhofen	49 19N	11 34E	22	Pimpaint	52 4N	3 56W	8	Plava Brava,			
27	Pfaffenkirchen	48 25N	12 49E	22	Pina	41 32N	0 35W	29	Ensa. de	23 42E	70 30E	56
27	Pfaffenkirchen	48 25N	12 49E	22	Pinarello Point	41 40N	9 22E	31	Piaz	46 37N	9 10E	17
40	Pfaffnat	47 13N	7 53E	17	Pinases	38 15E	79 53W	53	Piaz	46 48N	9 49E	17
53	Pfalzarsenweiler	48 32N	8 35E	22	Pinas, Port of	7 30N	77 52E	52	Piazilla, La	32 23E	71 17W	53
36	Pfefers	46 59N	9 27E	17	Pinches	2 58E	76 24W	52	Pleasant Isle	0 40E	167 35E	41
31	Pfolling	49 49N	12 20E	22	Pinczely	46 43N	18 27E	23	Pleigne	47 24N	7 18E	17
31	Pforzheim	48 54N	8 43E	22	Pind Dadu Khan	32 38N	73 5E	39	Pielan	48 0N	2 4W	15
46	Pfreiimb	49 28N	12 5E	22	Pindaluna	18 8E	45 50W	54	Piencia	43 26N	2 57W	29
31	Pfreiimb, River	49 29N	12 4E	22	Pinderton	31 49N	84 7W	48	Plenty, Bay of	37 40E	176 30E	41
15	Pfrit, River	49 39N	8 23E	22	Pindoba	5 10E	42 49W	54	Pleoneiz	48 3N	4 14W	15
62	Phanari	37 22N	21 52E	34	Pindus, Mount	39 20N	21 44E	33	Ples	57 21N	41 50E	27
16	Phara	29 33N	34 23E	43	Pine Islands	24 35N	81 30W	50	Plesguen	48 27N	1 56W	15
52	Pharoh Ha. (Fes)	34 14E	5 10W	44	Pine, or				Pleska	69 36N	40 55E	27
34	Pharo, Port	36 55N	24 43E	34	Pineira Isle	24 40N	81 30W	48	Plesse	49 58N	18 56E	24
27	Pharoch	36 55N	24 43E	34	Pine Isles	24 40N	81 26W	50	Pleszew	51 57N	17 48E	24
34	Pharoch, Isle	29 25N	48 15E	38	Pine Log	34 29N	84 48W	48	Plettenberg	34 3E	23 25E	44
34	Phigalia	37 23N	31 54E	34	Pine, River	43 11N	89 53W	47	Pleyna	43 28N	24 41E	33
34	Philadelphia	37 58N	86 9W	47	Pinega	64 17N	43 40E	27	Piezdy	48 29N	3 8W	15
34	Philadelphia	30 57N	75 6W	47	Pinega River	64 10N	41 50E	27	Piblscken	54 39W	21 24E	24
27	Philadelphia				Pineke	41 34N	27 52E	33	Pilms	46 55N	9 16E	17
52	Philadelphia	40 32N	81 35W	47	Pinel	40 59N	0 30E	29	Ploaglie	40 41N	8 41E	32
24	(Amman)	32 4E	36 10E	37	Pinerolo	44 50N	7 21E	31	Plock	52 36N	19 55E	22
24	Pbilagra Castle	38 0N	24 24E	34	Pinea, Isle of	29 31N	83 23W	48	Ploen	54 10N	10 25E	25
26	Pbilates	39 35N	20 20E	33	Pinette, River	45 28N	92 20W	47	Ploen, Lake	54 8N	10 26E	25
26	Pbilas	37 15N	22 6E	34	Pineville	33 29N	80 8W	48	Ploermel	47 56N	9 24W	15
16	Pbilip	37 7N	21 40E	24	Piney	49 21N	4 21E	15	Ploesti	44 54N	26 5E	33
54	Pbilip, Port	38 5E	144 20E	41	Ping-la	24 33N	110 49E	40	Ploka	37 9N	22 31E	34
54	Pbilip, Fort	50 12E	4 31E	19	Pingtschen	25 58N	101 15E	40	Piomb de			
54	Pbilippi	41 3N	24 19E	33	Pinguento	45 24N	14 1E	23	Cantal Mont	45 2N	2 46E	16
54	Pbilippine	51 16N	3 46E	18	Ping-yuen	26 46N	107 43E	40	Pionbieres	47 57N	6 30E	15
17	Pbilippine Isles	13 0N	123 0E	40	Pinheltra	30 23N	8 27W	30	Pionval	48 48N	4 15W	15
33	Pbilippopolis	42 3N	24 55E	33	Pinhelro	38 36N	8 45W	30	Pioskino	52 34N	26 14E	28
33	Pbilippopolis	32 38N	36 41E	37	Pinhel	40 46N	7 1W	30	Pioskoucha	56 43N	31 18E	27
41	Pbilippaburg	49 13N	8 30E	22	Pinne	52 26N	16 10E	24	Piot	46 6N	73 41W	46
15	Pbilipaburg				† Pinneberg	53 41N	9 46E	25	Piousy	47 54N	3 22W	15
31	(Montreal)	45 1N	73 2W	46	Pino	42 55N	9 21E	31	Pioumeren	48 36N	3 22W	15
31	Pbilipstad	59 45N	14 0E	26	Pino	45 21N	26 32E	33	Piouncour	48 40N	4 23W	15
35	Pbilipsthal	50 50N	10 2E	22	Pinos	22 28N	101 17W	49	Piunib, River	47 42N	96 41W	47
16	Pbilipstow	53 18N	7 16E	13	Pinos, Isle de	21 30N	82 45W	50	Piunne, La	44 6N	0 30E	16
16	Pbilippols	29 57E	25 53E	44	Pinos del Rey	37 1N	3 48W	30	Piumhof	52 36N	9 42E	21
16	Pbilippsburg	40 45N	78 16W	47	Pinotepa	16 35N	96 5W	49	Piumtree	52 53N	1 5W	8
37	Pbilophaka	61 14N	38 20E	27	Pina, Point aux	49 18N	81 57W	46	Piuscardine Abbey	67 37N	3 29W	10
47	† Pblns and Enz	49 15E	8 55E	22	Pinsaguel	43 31N	1 23E	16	Piytaarta, Isle	22 18E	176 8W	41
47	Pbloka	37 42E	21 38E	34	Pink	52 7N	25 55E	28	Plymouth	43 46N	71 43W	47
47	Phoenasus	33 10N	36 33E	34	Pintes	12 8E	40 44W	54	Plymouth	50 23N	4 7W	8
47	Phona	37 53N	22 24E	34	Piombino	42 57N	10 32E	31	Plymouth Sound	50 19N	4 5W	8
40	Phou-kok	10 20N	104 5E	40	Piota	46 30N	8 40E	17	Plymouth			
17	Phurak	25 38N	66 28E	38	Piotrowo	52 42N	16 28E	24	(Massachusetts)	41 53N	70 38W	47
					Pioutkarvi	60 46N	30 13E	27	Plympton,			
									St. Marys	50 23N	4 3W	8

Opdam	52	41N	4	55E	18
Opelousas	30	46N	92	21W	48
Opemnick	73	40N	56	30W	45
Opfir, Mount (Sumatra)	0	2N	100	0W	40
Opiong	29	50N	116	13E	40
Oplooc	51	37N	5	53W	18
Opocno	51	21N	20	25E	28
Opoto	41	10N	8	34W	30
Oposura	29	53N	103	46W	49
Opotchka	56	38N	28	40E	27
Oppa, River	49	57N	18	20E	24
Oppeln	50	42N	18	1E	24
Oppenat	48	20N	8	12E	22
Oppenheim	49	51N	8	20E	22
Oppendoos	52	46N	5	4E	18
Oppido	40	47N	15	57E	32
Opstad	60	16N	11	35E	26
Opstal	69	54N	10	46E	26
Opwloch	50	50N	4	13W	19
Opynen	51	50N	5	17E	18
Orabovizza	45	34N	18	0E	23
Orach	43	58N	21	24E	33
Oradia	45	24N	25	15E	33
Oran	35	41N	0	45W	44
Oran	3	34E	73	5W	52
Oran	29	30E	63	52W	53
Oran	53	41N	8	18W	19
Oranetz	64	30N	57	49E	27
Orange	44	7N	4	46E	16
Orange	5	56N	54	44W	54
Orange (Virginia)	38	15N	78	16W	47
Orange Lake	29	20N	32	20W	48
Orangeburg	33	25N	80	25W	48
Orani	40	16N	0	15E	39
Oranienbaum	50	54N	29	45E	27
Oranienbaum	51	46N	12	28E	21
Oranienburg	52	46N	13	8E	24
Oranienburg	53	19N	39	54E	28
Orany	54	12N	24	15E	27
Oratorio, El	53	23E	64	58W	53
Oravais	63	17N	22	20E	27
Oravia	3	2E	73	45W	52
Oravitz	44	23N	21	12E	33
Orba, River	44	54N	8	39E	31
Orbe	46	44N	6	32E	17
Orbe, River	46	47N	6	50E	17
Orbeval	30	43N	31	38E	43
Orbeval	49	3N	4	48E	15
Orbey	47	54N	6	59E	15
Orbitello	42	27N	11	13E	31
Orbye	56	7N	10	32E	25
Orca, River	45	12N	7	53E	31
Orcha	54	32N	30	23E	17
Orchamps	47	9N	5	41E	25
Orche	40	36N	3	1W	30
Orchilla, Isle	11	50N	66	9W	52
Orchibollo	44	56N	11	38E	31
Orchon, River	53	10N	106	30E	35
Orclano	43	31N	10	31E	31
Ord	57	10N	5	53W	18
Ord, Pass of	53	7N	3	37W	10
Ordal	41	21N	1	46E	29
Ordling	54	56N	8	46E	25
Ordling	56	44N	8	30E	23
Ordquhill	57	35N	2	44W	10
Ordona	41	15N	15	30E	31
Ordrupe Noes	55	51N	11	20E	25
Orduna	42	59N	2	58W	29
Ord, River	63	29N	19	46E	26
Ordrebo	59	30N	15	0E	26
Ordrebo	59	17N	15	9E	26
Ordgrund	60	19N	18	20E	26
Ordgutus, River	3	50E	57	33W	54
Ordhov	47	28N	35	47E	28
Orellana	48	52N	5	34W	30
Orellana	52	11N	54	10E	28
Orenburg	51	46N	55	13E	20
Orense	42	21N	7	55W	29
Oreos	38	56N	23	5E	34
Oreoku	46	18N	26	40E	33
Oresund, Lake	62	38N	11	35E	26
Oreszidorf	45	67N	21	19E	23
Orfa	37	9N	30	29E	36
Orferg	45	22N	8	32E	31
Orford	52	4N	1	30E	8
Orford (New Hampshire)	43	54N	72	6W	47
Ordofness	52	4N	1	35E	8
Ordoraja	42	13N	1	16E	29
Ordigalo	42	46N	11	14E	31
Ordigno	45	23N	11	35E	31
Ordigno	43	45N	5	3E	16
Ordofeta	33	53E	67	44W	54
Ord	40	31N	17	46E	32
Ord	37	20N	2	37W	29
Orosnaza	46	37N	20	30E	23
Oroszi	47	59N	19	4E	23
Oroust Isle	58	10N	11	40E	26
Orovics	38	46N	23	16E	34
Orplano	40	48N	23	51E	33
Orpher	58	55N	3	10W	10
Orquilla Isle	11	40N	64	30W	52
Orrin, Glen	67	30N	4	45W	10
Orrit	42	38N	0	39E	29
Orris	61	7N	14	32E	26
Orraja	40	8N	15	23E	32
Orray	48	41N	2	10E	15
Orridres	43	2N	7	11E	17
Orrsk	51	17N	58	30E	28
Orova, Mount	44	29N	10	0E	31
Orova, New	44	44N	22	30E	33
Orova	44	42N	22	26E	23
Orovasa	43	10N	1	59W	18
Orosted	56	29N	2	20E	25
Orosten	62	8N	5	57E	26
Orta	33	35N	44	34E	36
Orta Khan	32	55W	44	22E	36
Ortakini	41	37N	28	12E	33
Orio	42	25N	12	9E	31
Ortega, Cape	43	47N	7	51W	30
Ortelshurgh	53	30N	20	59E	24
Ortenburgh	50	19N	3	52E	29
Ortenburgh	48	32E	13	11E	22
Orthes	43	26N	0	47W	16
Orthosia	34	35N	35	55E	37
Ortigno	15	57E	52	0W	54
Ortilla	42	9N	0	35W	29
Ortler Mount	46	33N	10	28E	31
Orton	54	28N	2	36W	7
Ortona	42	51N	14	28E	35
Ortu	43	58N	88	50E	35
Ortuelio	41	55N	13	46E	31
Oru, River	11	25E	57	3W	54
Oruba, or Oruva, Isle	12	23N	70	5W	52
Orum	56	28N	10	41E	25
Orum	56	35N	9	14E	25
Orurillo	15	20E	70	56W	52
Oruro	18	45E	68	20W	53
Orvlepano	42	49N	12	2E	31
Orvieto	42	43N	12	9E	31
Orvin	47	9N	7	16E	17
Orwell, River	51	68N	1	16E	8
Or, novt	45	22N	9	55E	31
Orzlu	45	54N	9	45E	30
Os Collos	37	44E	8	26W	30
Osa	57	16N	55	8E	27
Osa de la Vega, la	39	39N	2	48W	49
Osa de Montiel	39	1E	2	50W	39
Osaqa	34	50N	135	55E	35
Osaqa, Gulf of	34	15N	135	10E	35
Osaqa River	38	5N	91	57W	47
Osanpoor	28	41N	70	15E	36
Osaqa	34	56N	7	25E	36
Osch	51	46N	5	54E	16
Oschatz	51	17E	13	5E	21
Oschle	53	57N	18	22W	24
Oschirli	40	44N	9	6E	32
Oschuband	31	52N	81	5W	49
Oschur	36	15N	36	15E	36
Osema, Isle	33	20N	156	10E	35
Oshan	61	18N	11	40E	26
Oshan	64	18N	10	46E	26
Osende	42	18N	7	48W	30
Osepus	30	36N	52	28E	37
Oserka	67	51N	32	13E	28
Oshyen Lake	53	57N	0	8W	17
Osh, Waters of	28	57N	33	41E	43
Oso	40	43N	8	32E	35
Ostma Isles	29	20N	129	40E	32
Ostmo	43	31N	13	21E	31
Ostnovi Kolok	49	45N	48	9E	28
Ostkelano Lake	48	40N	74	55W	46
Ostkoloz	44	20N	18	28E	33
Ostshausen	53	8N	8	47E	21
Ostos	57	1N	9	1E	25
Ostma	41	31N	3	6W	30
Ostma	42	56N	3	3W	30
Ostma, River	43	47N	24	50E	36
Ostman Kenl	37	51N	40	49E	33
Ostman Bazar	43	12N	26	23E	33
Ostmanaga	36	50N	21	42E	34
Ostmanfakh	44	4N	20	28E	33
Ostmanjek	40	44N	35	42E	36
Ostmondwall	58	46N	3	10W	10
Ostamburg	52	17N	8	2E	21
Ostamburg	52	25N	8	0E	21
Ostagna	46	17N	8	57E	17
Ostall	35	40N	100	5W	49
Ostapo, Ft.	46	15N	13	58E	31
Ostorno	42	26N	4	19W	30
Ostorno, or Purra- raque, Volcano	41	10S	72	30W	53
Ostewin Isle	13	12E	172	20E	27
Oterby	60	13N	17	54E	26
Othrys Mount	39	0N	22	22E	33
Otley	52	9N	1	12E	8
Otley	53	53N	1	41W	7
Otludjk	41	44N	1	24E	33
Otopakov	48	37N	31	22E	28
Otra	15	5E	43	58W	54
Otranto	40	9N	18	26E	32
Otrionli	42	25N	12	29E	29
Otta	42	17N	8	45E	31
Ottawa County	45	40N	75	30W	46
Ottawa	45	25N	75	15W	46
Ottawa, River	45	27N	74	5W	48
Ottawa River	45	16N	92	27W	47
Ottaway River	44	55N	85	3W	47
Ottenhach	47	16N	8	25E	17
Ottenhayn	51	1N	14	42E	21
Otter Tall Lake	46	50E	95	40W	47
Otter Tall River	47	0N	96	40W	47
Otterburn	55	15N	2	11W	7
Ottering	40	17N	12	4E	22
Otterle	52	8N	5	46E	18
Otternadorf	53	49N	8	57E	21
Ottersberg	53	7N	9	7E	21
Ottery	55	4N	10	29E	23
Ottery, St Mary	50	46N	3	15W	3
Ottestrup	55	24N	11	25E	25
Otsmuth	50	32N	19	5E	24
Otoburen	47	54N	10	19E	22
Otobchatz	44	50N	15	18E	23
Otonnagaw, R.	46	44N	89	33W	47
Ottweiler	49	24N	7	10E	22
Otway, Cape	38	55E	143	0E	41
Ouaqa	36	45N	43	50E	36
Oual	3	46N	96	58E	40
Oualqui	36	54E	72	26W	53
Ouarain	34	21N	37	52E	36
Ouarzo, River	33	15E	63	7W	53
Owford	52	31N	3	21W	8
Oucha	54	1N	98	45E	28
Ouchamir	51	0N	28	24E	28
Ouchan, Loch	56	44N	4	36W	9
Ouche	46	30E	6	39E	17
Ouchivorotai	55	11N	25	48E	27
Oude	27	0N	61	30E	39
Oude (Mongolia)	45	25N	111	15E	35
Oudega	53	8N	5	59E	18
Oudeholtwoud	52	55N	5	58E	18
Oude Hardum	52	51N	5	30E	18
Oudeerde	50	51N	3	36E	19
Oudenboech	51	35N	4	31E	19
Oudenburgh	51	11N	3	1E	19
Oudenhorst	52	4N	5	27E	18
Ouderkerk	52	18N	4	53E	18
Oudewater	52	2N	4	52E	18
Oudink, Ht.	52	0N	107	0E	35
Oulink, N.	55	0N	99	40E	35
Oudjaa, Ei	32	7N	34	59E	37
Oudon	47	21N	1	18W	15
Oudskoi, or Uda	55	13N	135	20E	





Patani	6 45N	101 48W	44
Patani, Cape	7 2N	101 55W	40
Patara	36 14N	29 30E	36
Patias	7 28N	77 48W	62
Patchou	31 58N	107 4N	40
Patchou san	25 30N	123 52W	40
Paterno	41 41N	19 24W	31
Paterno	37 34N	14 55W	32
Paternosters,			
Great (Isles)	7 35S	117 35E	40
Paternosters,			
Little (Isles)	2 18S	117 50E	40
Paternoster Point			
(South Africa)	32 40S	17 47E	44
Paterson's			
Groupe	8 30N	166 30W	1
Paterson Mount	43 28S	177 10E	41
Patia, River	2 4N	78 37W	52
Patience, Cape	2 9N	145 6E	35
Patillos, Los	30 45S	70 32W	53
Patillos, River	30 35S	70 30W	53
Pativilka	10 40S	77 37W	53
Patkos	35 15N	60 54W	30
Patmos, Isle	37 24N	26 35E	36
Patna	25 22N	4 30W	9
Patna	25 28N	8 15W	39
Patos, Lago de los	31 0S	51 30W	54
Patos, River	14 12S	49 0W	54
Patouk, R.	15 48N	84 10W	49
Patquashagama L.	48 24N	81 20W	49
Patras	36 14N	21 47E	34
Patras, Gulf of	38 15N	21 45E	34
Patras, Lake	30 56N	14 2E	32
Patrick, Port	54 51N	5 6W	9
Patrick's Well	52 36N	8 41W	13
† Patrimonio			
di San Pietro	42 15N	12 1E	31
Patria	13 56N	101 46E	40
Patrocinio, Isle	28 20N	175 0E	1
Patria	38 14N	21 47E	34
Patria	2 20S	40 55E	42
Pattemson	53 15N	9 44E	21
Pattemson	53 17N	10 8E	21
Patte	38 7N	14 56E	32
Patte, Gulf of	38 10N	15 5E	32
Patishall	52 14N	1 1W	8
Patison, Cape	38 56S	143 35E	41
Patitington	53 41N	0 1W	7
Patuletie	44 22N	22 54E	35
Paty, River	38 15N	38 48E	54
Patyano	11 20N	109 29E	40
Patyano	19 30N	101 8W	49
Paul	43 17N	0 23W	16
Paulati	42 18N	20 10E	33
Paula	2 55S	79 4W	52
Paula, River	4 22S	77 18W	52
Paulat	42 5N	0 59W	29
Paulauguet	45 13N	3 26E	16
Paulian	43 32N	3 26E	16
Paulo Canton, Isles	15 18N	109 7E	40
Paulytanna	21 32N	71 54E	39
Pauly	19 42N	72 43E	39
Paulse	54 47N	17 39E	26
Paulse	38 55N	110 40E	35
Paulingfo	38 53N	115 30E	35
Paulis, or Obydo	5 56W	55 16W	54
Paulre	49 24N	4 30E	15
Pavar	44 14N	23 43E	33
Pavdinski Mount	59 26N	59 20E	27
Paveme			
Peterlingen	46 40N	6 56E	17
Pavia	46 0N	13 16E	31
Pavia	45 11N	9 10E	31
Pavia (Alentejo)	38 56N	7 49W	0
Pavograd	48 32N	35 52E	28
Pavlovec	45 44N	17 3E	23
Pavlovici	50 24N	40 11E	28
Pavlovski	43 52N	43 25E	28
Pavlet	51 12N	3 0W	8
Paxaro	30 10N	145 0E	1
Paximades, Isle	35 1N	24 37E	34
Paximandi, Isle	35 38N	24 19E	34
Paxo, Isle	39 13N	20 11E	34
Payago	37 49N	7 5W	50
Payduayn	26 20N	96 52E	40
Paypa	5 44N	73 34W	52
Paypoton	19 38N	90 45W	43
Payra	2 16S	78 10W	52
Payte	5 5S	81 9W	52
Paz, La			
(California)	24 4N	110 15W	40
Paz, La, or			
Puebla Nuevo	17 22S	68 38W	52
Peani	36 44N	22 19E	34
Peko	53 12N	24 37E	27
Pekalka	44 17N	16 49E	31
Pelaccla	43 1N	14 55E	31
Pelagia	36 20N	22 59W	34
Pelagonia, Isle	59 20N	24 4E	33
Pelchus	30 0S	73 32W	53
Pelcos Island	41 47N	82 45W	40
Pelcos Point	41 58N	82 35W	40
Pelchucuo	15 17S	69 15W	52
Pelagos, Isle	42 23N	16 18E	31
Peleringo	42 43N	55 10E	38
Pelering, la	48 17N	1 3W	15
Peliew Isles	7 30N	134 45E	35
Pellean Is.	32 40E	14 20E	42
Pellor Isle	36 20N	54 45E	37
Pella	32 32N	35 55E	37
Pella, or Kannas	29 0E	19 12E	44
Pellaro	38 1N	15 41E	32
Pellaut	31 37N	51 10E	38
Pellerin	47 11N	1 45E	15
Pelleroso, Pt.	43 24N	4 22W	30
Pelotas	28 4E	51 12W	54
Pellouaille	47 32N	0 25W	15
Pellworm, Isle	54 3N	8 42E	25
Pelosa, Isle	40 4N	8 21E	32
Peloso, Mount.	40 46N	16 14E	32
Pelsoz	48 28N	30 22E	23
Pelso, Isle	5 0S	30 50E	42
Pembina	48 59N	96 55W	47
Pembridge	52 13N	2 52W	8
Pembroke	51 41N	4 53W	8
† Pembrokehire	51 51N	4 58W	8
Pena de Aravi	38 32N	0 5W	29
Penafiel	41 36N	4 11W	30
Penafiel	41 15N	8 12W	30
Penagolom, Mount	40 28N	0 26W	29
Penalt	52 35N	3 53W	8
Penalva	41 30N	0 1W	29
Penamacor	40 4N	6 59W	30
Penaranda	42 50N	6 32W	30
Penarroja	40 53N	0 11E	29
Penarth	51 26N	3 10W	8
Penas, Cape	43 42N	5 52W	30
Penas, Gulf of	47 20E	74 50W	51
Penas de St Pedro	38 46N	2 0W	29
Penryn	52 8N	4 26W	8
Pencun	53 17N	14 8E	24
Pendashuo	34 49N	3 25E	36
Pendleton	34 36N	62 43E	48
Penedo	10 2E	36 29W	54
peneranda	41 3E	5 17W	30
penetangshene	44 48N	80 5W	46
Penha River	37 49N	21 15E	34
Penhaneos	40 25E	67 21E	36
Penlab	38 45E	9 22W	30
Penleche	39 21N	12 33E	21
Penig	50 57N	0 27E	29
Penicola	40 21N	0 27E	29
Penitane	53 32N	1 39W	7
Penjdel	36 28N	62 52E	30
Penjinak, Sea of	60 0N	150 0E	35
Penkina	56 0N	34 27E	27
Penkrige	52 43N	2 6W	8
Penlele	46 63N	18 56E	23
Penmarek	47 49N	4 23W	15
Penmarek Point	47 47N	4 24W	15
Penna	57 41N	2 14W	10
Penne	42 29N	13 54E	31
Pennar, River	14 36N	80 10E	39
Pennila	62 36N	23 48E	27
Penninghame	54 55N	4 27W	9
Pennsboro	41 10N	76 12W	47
† Pennsylvania	41 0N	77 50W	47
Pennyconiquick B.	52 50N	6 6W	13
Pennyculck	55 49N	3 4W	9
Penobscot	44 27N	68 48W	47
Penobscot, River	44 36N	68 45W	47
Penobscot Bay	44 15N	69 59W	47
Penoumping	11 22N	105 10E	40
Penon	25 0E	57 26W	54
Penon, T. del	37 11N	1 53W	29
Penon de Velez,			
Fort	35 9N	4 16W	44
Penpont	55 13N	3 49W	9
Penrhyn	56 10N	5 6W	8
Penryn Isle	8 0E	153 50W	1
Penrice	51 35N	4 10W	8
Penrith	54 40N	2 16W	7
Penacola Bay	30 30N	87 9W	48
Penacola	30 37N	87 19W	48
Peta Daktylon			
Mount	37 5N	22 26E	34
Pentaetah	17 16N	82 40E	39
Pernagica	10 3S	44 40W	54
† Pernambuco	11 0E	44 0W	54
Pernambuco	8 2S	34 46W	54
Pernambouquinho	2 58S	39 35W	54
Perna	58 26N	24 40E	27
Pernes	50 28N	2 25E	15
Pernia	44 55N	17 38E	33
Peron Cape	32 16S	115 40E	41
Péron, Mount.	29 48S	114 55E	41
Péronne	49 55N	3 57E	15
Peroas, La	44 54N	7 12E	31
Perouse, La,			
Straits of	45 35N	142 10E	35
Perpignan	42 43N	2 52E	16
Perret	46 11N	3 12W	15
Perrin	37 49N	37 53E	36
Perronian	46 44N	7 11E	17
Perryburg	41 35N	83 40W	47
Perryville	37 47N	89 50W	47
Perryville	40 9N	87 10W	47
Persaim	16 60N	94 53E	40
Persante, River	46 17N	8 5E	17
Persopolis, Rulus of	59 66N	52 57E	38
Pershore	52 6N	2 5W	8
† Persia	33 0N	53 0E	35
Persian, G.	27 0N	52 0E	35
Perth	56 24N	3 25W	9
Perth (New			
Holland)	31 30S	116 0E	41
Perth (Upper			
Canada)	44 54N	76 16W	46
† Perthshire	56 30N	3 54W	0
Pertuis	47 12N	7 12E	17
† Peru	10 0E	72 0W	51
† Peru, Upper,			
or Bolivia	19 0E	64 0W	53
Pernaguacu, River	12 46S	39 45W	54
Peruato	4 7E	71 50W	52
Perucha	39 45N	8 30W	30
Perucho	0 10N	78 40W	52
Perugia	43 6N	12 24E	31
Perugia, Lake of	43 10N	12 10E	31
† Perugino	43 7N	12 14E	31
† Peruwet	50 30N	3 36E	19
Pea	66 30N	44 45E	27
Pea, River	43 44N	11 1E	31
Peadas	42 46N	3 33W	30
Peauro	43 54N	12 54E	31
Pescara	42 27N	14 13E	31
Pescara, River	42 28N	14 14E	31
Peschli	41 57N	16 3E	31
Peschiera	45 26N	10 44E	31
Pescia	45 53N	10 40E	31
Pescina	41 59N	13 46E	31
Peshawer	34 3E	71 32E	39
Peshawuroon	32 18N	61 44E	30
Pesi Dendra	39 37N	22 54E	33
Pesquera	43 5N	3 52W	30
Pesth	47 30E	15 4E	23
Petacns	26 17N	62 18W	53
Petala, Isle	38 25N	21 5E	34
Petalles, or			
Shili Isles	38 1N	24 16E	34
Petarch Bridge	57 5E	2 41W	10
Petatian	17 37N	101 22W	49
Pe-tche-lee, Gulf	38 40N	119 0E	35
Petchora River	68 18N	54 10E	27
Petchorskoe	62 33N	55 52E	27
Petecoudiac River	45 52N	64 20W	46
Petelange	49 2E	6 55E	15
Peten	17 5N	90 20W	49
Petepan	16 15N	91 44W	49
Peterboro	44 18N	78 28W	46
Peterborough	52 36N	0 15W	8
Peter Culter	57 6N	2 19W	10
Peterhead	57 30N	1 47W	10
Peteros	34 54N	70 44W	53
Petersburg	40 31N	77 8W	47
Petersburg	38 30N	87 11W	47
(Virginia)			
Petersdorf	54 33N	11 2E	25
Petersfield	51 0N	0 57W	8
Petershook	51 48N	4 3E	18
Peter the First's			
Isle	69 30E	96 0W	1
Pererwardin	45 15N	19 57E	23
Peterzell	47 30E	9 9E	17
Petheron, North	51 5E	3 1W	8
Petheron, South	50 57E	2 47W	8
Petignac	45 35N	0 2W	16
Petite Nation R.	45 35N	75 6W	46
Petty K.	57 53N	4 4W	10

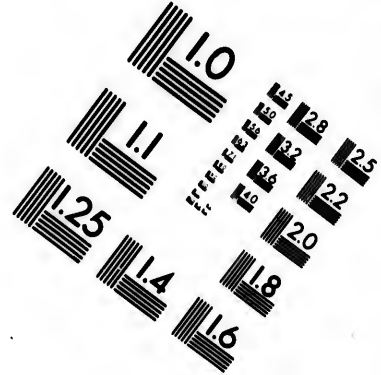
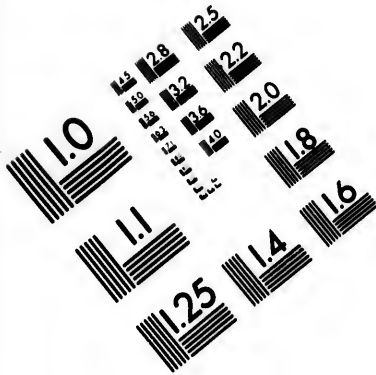
Phalatra	37 7N		
Philip, Port	39 5E		
Phillipville	50 12N		
Phillippi	41 3N		
Philippine	51 16N		
Philippine Isles	12 0N		
Philippopolis	43 3N		
Philippopolis	32 38N		
Philippburg	49 13N		
Philipsburg			
(Montreal)	45 1N		
Philipstad	59 45E		
Philippial	50 50W		
Phillipstown	53 18N		
Phillipolis	29 57E		
Phillipsburg	40 45N		
Philophasa	61 14N		
† Phlox and Ena	49 15W		
Phloka	37 42E		
Phoenesus	33 10N		
Phonia	37 53N		
Phou-kok	10 20N		
Phurrah	25 30N		
Phuyen	13 0N		
Phyle	38 9N		
Phycaba	6 17S		
Piacenza	45 3E		
Piada	37 41N		
Piali	37 26N		
Pialania, Lake	61 40E		
Pianezzo	46 11N		
Pianosa, Isle	42 33N		
Pianosa, Isle	42 14N		
Pialna, Lake	68 30E		
Piati Izbianska	4		

27	Phillatra	37 7N	21 40W	34	Pinella	38 21N	4 21E	15	Piolesti	44 54N	26 5W	33
54	Philip, Port	38 58	144 20W	41	Ping-la	24 33N	110 40W	40	Ploka	37 9N	22 31W	34
54	Phillippeville	50 12N	4 31E	19	Pingchen	25 58N	101 15W	40	Plomb de			
54	Philippi	41 3N	24 19W	33	Pinguento	45 24N	14 1E	23	Plomb Mont	45 2N	2 46W	16
54	Philippine	51 16N	3 46W	18	Ping-yuen	26 46N	107 43W	40	Plombieres	47 57N	6 30W	15
27	Philippine Isles	12 0N	123 0E	40	Pinheira	30 23N	8 27W	30	Plonval	49 48N	4 15W	15
15	Philippopolis	42 3N	24 55W	33	Pinheiro	38 36N	8 45W	30	Plonvino	52 34N	26 14W	28
33	Philippopolis	32 36N	36 41W	37	Pinhel	40 46N	7 1W	30	Ploukoucha	56 43N	31 18W	27
41	Phillipsburg	49 13N	8 30W	22	Pinne	52 26N	16 10W	24	Plot	46 6N	73 41W	46
41	Phillipsburg				† Pinneberg	53 41N	9 46E	25	Plouay	47 54N	3 52W	15
15	(Montreal)	45 1N	73 2W	46	Pino	42 55N	9 21E	31	Ploumeren	48 36N	3 22W	15
31	Philippatad	59 45E	14 0E	26	Pino	45 21N	26 32E	33	Plouneour	48 40N	4 23W	15
35	Philippthal	50 50N	10 2E	22	Pinos	22 28N	101 17W	49	Plumb, River	47 42N	96 41W	47
16	Philippstown	53 18N	7 15W	13	Pinos, Isle de	21 30N	82 45W	50	Plunc, La	44 6N	0 30W	16
15	Phillipolis	29 57E	25 53E	44	Pinos del Rey	37 1N	3 40W	30	Plumhof	52 36N	9 42E	21
36	Phillipsburg	40 45N	78 16W	47	Pinotepa	16 35N	96 5W	40	Plumtree	52 53N	1 5W	8
17	Philophaka	61 14N	38 20W	27	Pins, Point aux	42 18N	81 57W	46	Pluscardine Abbey	57 37N	3 20W	10
47	† Phinx and Ena	49 15N	8 55E	22	Pinsaguil	43 31E	1 23E	16	Plystaarts, Isle	22 18E	176 8W	41
47	Phloka	37 42E	21 38E	34	Pinsk	52 7N	25 55E	28	Plymouth	43 46N	71 43W	47
47	Phoenassus	33 10N	36 33W	34	Pintes	12 8E	40 44W	54	Plymouth	50 23N	4 7W	8
47	Phonia	37 53N	22 24E	34	Piombino	42 57N	10 32E	31	Plymouth Sound	50 19N	4 8W	8
40	Phou-kok	10 20N	104 5E	40	Piombino	46 30N	8 40W	17	Plymouth			
17	Phurrah	25 38N	66 28E	38	Piotrowo	52 42N	16 28E	24	(Massachusetts)	41 53N	70 30W	47
24	Phuyen	13 0N	109 10E	35	Pioulkari	60 46N	30 13E	27	Plympton			
36	Phyle	38 9N	23 38E	34	Pipas	67 5N	20 40E	26	St Mary's	50 23N	4 3W	8
8	Piacaba	6 17E	44 40W	54	Piperi	30 21N	24 19E	34	Plynnimien, M.	52 29N	3 50W	8
35	Piacenza	45 2N	9 42E	31	Piperno	41 30N	13 10E	31	Po della Foile	44 67N	12 30E	31
35	Piada	37 41N	23 6E	34	Pipira, River	21 20E	50 44W	54	Po della Maestra	45 0N	12 25E	31
9	Piali	37 26N	22 31E	34	Piquet, B.	39 35E	18 36E	44	Po di Fossone	45 10N	12 18E	31
41	Pialania, Lake	61 40N	25 22E	27	Piquiry, River	16 53E	56 0W	54	Po di Goro	44 48N	12 22E	31
46	Pianezzo	46 11N	9 4E	17	Piracruca	4 6E	41 28W	54	Po di Levante	45 5W	12 20E	31
17	Pianosa, Isle	42 33N	10 9E	31	Pirajaura, River	6 50E	62 10W	54	Po di Volano	44 49N	12 14E	31
17	Pianosa, Isle	42 14N	15 47E	31	Piranga	20 30E	43 55W	54	Po, Mouths of	44 59N	19 24E	31
51	Piasina, Lake	68 30N	93 0E	35	Pirapa, River	21 58E	53 13W	54	Poaking	27 4E	111 40E	40
53	Piati Irbianska	48 40N	43 22E	28	Pirate Isles				Pobia	42 14N	0 57E	29
54	Piata	5 37E	37 9W	54	(Tonquin)	21 20N	106 5W	40	Pobochthnoe	51 23N	45 3E	36
54	Piatra	46 47N	26 28E	33	Pirates Isles	27 58N	34 30E	43	Pochekhon	58 32N	39 10E	27
52	Piatown	34 46E	92 30W	48	Pirguitas	33 30E	67 16W	53	Pochutia	15 48E	96 30W	49
30	Piavhu, Serra	10 40N	43 55W	54	Piriatim	50 9N	32 35E	20	Pocklington	53 56N	0 47W	7
52	† Piauhy	7 30E	43 0W	54	Piritu	10 6N	65 6W	52	Pocoens	14 0E	43 30W	54
52	Piave, River	45 29N	12 36E	31	Pirmasans	49 11N	7 37E	22	Pocoka	46 8N	21 11E	23
31	Piavozero, Lake	66 22N	30 50W	27	Pirna	50 55N	13 65E	21	Podberezic	58 48N	31 22E	27
31	Piavoserok	66 22N	30 22E	27	Piranik	43 25N	22 59E	33	Podbroze	55 1N	25 45E	27
31	Piazza	45 56N	9 46E	31	Piritiari	61 40N	21 41E	27	Podelsk	61 40N	52 35E	27
31	Piazza	57 21N	14 23E	32	Pisa	43 43N	10 24E	31	Podensac	44 41N	0 27W	16
19	Pica	20 57E	69 52W	53	Pisagne	45 50N	10 10E	31	Podeshit	44 58N	24 15E	33
27	Picada	12 10E	43 25W	54	Pisagua, Point	19 30E	70 30W	53	Podgoritza	42 29N	19 31E	33
31	Picada	8 47E	42 45W	54	Pisalouk	18 20N	99 43E	40	Podgorze	50 2N	19 56E	23
30	† Picardy	49 50N	2 50E	14	Pisania	13 37N	14 45E	42	Podgorze	52 59N	18 31E	24
31	Picardilly				Pisano	43 42N	10 34E	31	Podhayee	49 15N	25 16E	23
31	(Cardinalaire)	52 23N	4 3W	8	Pisapejunova, R.	31 34N	99 8W	49	Podhorza, River	40 50N	26 35E	23
31	Pic du Midi	42 50N	0 25W	20	Piscatagus River	47 12N	68 36W	47	Podiebrad	50 7N	15 5E	23
31	Picenza	42 17N	13 38E	31	Pisciotta	40 4N	15 12E	32	† Podolia	48 38N	28 40E	28
31	Pi-chai	19 51N	100 41E	35	Pisco	13 45E	76 15W	52	Podolika	57 54N	46 0E	27
31	Pichano	11 12E	73 44W	52	Piscopia Isle	36 27N	27 2E	36	Podolsk	55 25N	37 5E	27
31	Pichano	30 4E	64 20W	53	Piscuno	22 42E	66 35W	53	Podporin	43 23N	19 4E	33
39	Pichdangue,				Pisek	49 20N	14 9E	23	Podrujevo	42 38N	21 24E	33
36	Porto	32 2E	71 35W	53	Pisgath	31 43N	35 52E	37	Podtcherska	63 42N	57 28E	27
33	Pielincha	0 12E	78 55W	52	Pisino	45 13N	14 1E	23	Podudiklstra	46 40N	27 34E	33
30	Pielobos	9 44E	71 56W	52	Piskoit	47 35N	22 18E	23	Podul	53 58N	11 33E	27
23	Pielurno	40 31N	15 36E	32	Pisnanta	29 46E	69 30W	53	Poel, Lo	44 16N	3 54E	16
53	Pickens	33 20N	88 9W	48	Pisnouri	34 44E	32 33E	36	Pogholba River	27 53E	26 57E	44
34	Pickering	43 54N	79 8W	46	Pissen	57 34E	22 0E	27	Pogitcha, River	69 0N	170 30E	35
34	Pickering Fort	44 15N	0 48W	7	Pisveache	46 9N	7 2E	17	Pograly, River	25 26N	66 37E	28
10	Pico	11 45N	64 38W	50	Pisto	45 4N	0 36E	16	Pogstall	49 20N	15 13E	33
49	Pico Turquino	19 50N	76 50W	50	Pistoja	43 57N	10 54E	31	Pogum	59 19N	7 16E	21
35	Picolata Fort	29 58N	81 57W	48	Pisuerga, River	41 53N	4 49W	30	Poguz	46 45N	7 7E	17
27	Picos, Point	3 42E	80 47W	52	Pisung	25 51N	61 36E	39	Poieux	32 22N	90 4W	48
27	Picota	37 24N	8 34W	30	Pitangul	19 19E	46 10W	54	Poindexter	43 27N	24 9E	33
46	Piequigny	49 55N	2 9E	15	Pitangul	24 50E	13 0W	54	Point Gallhou	25 15N	34 43E	43
15	Pictou	45 30N	62 45W	46	Pitancim's Isles	25 0E	130 10W	1	Point Lake	65 5E	113 30W	45
49	† Pictou	45 30N	62 57W	46	Pitchlyns	39 3E	88 40W	46	Point Pleasant	38 56N	82 5W	47
49	Pictou Isle	45 48N	62 30W	46	Pitchuga	49 56N	44 38E	28	Pointe, La	43 46N	1 37E	16
46	Pidavro	37 30N	23 9E	34	† Pitca	66 0N	18 0E	26	Poisine	46 50N	6 41E	17
8	Piddle, River	50 41N	2 5W	0	Pitca	65 16N	21 26E	26	Poitiers	46 35N	0 21E	15
10	Piddleton	50 44N	2 21W	0	Pitca, River	65 16N	21 35E	26	† Poitou	46 35N	0 30W	14
10	Pidir	5 30N	96 15E	40	Pitesti	44 52N	24 48E	35	Poik	49 47N	1 58E	15
53	Piecond	60 54N	0 12W	0	Pithiviers	48 10N	2 15E	15	Pojana	45 40N	22 31E	23
47	Piedade	17 32E	44 39W	54	Pitlanano	40 20N	18 19E	32	Pojevsk	59 4N	56 7E	27
47	† Piedmont	45 17N	8 0E	31	Pitio	29 38N	110 56W	49	Pokatkna, River	64 5N	90 55E	35
48	Piedra Blanca	28 25E	66 35W	53	Pitigliano	42 39N	11 40E	31	Pokenenak	63 46N	44 40E	27
25	Piedra, la	7 50E	64 59W	52	Pitiscado	56 16N	3 4W	9	Pokenouch	47 38N	64 52W	46
18	Piedrabuena	38 58N	4 4W	30	Pitmain Inn	57 5N	4 9W	10	Pokoe	59 45N	124 50E	35
18	Piedras	40 40N	5 21W	30	Pitres	25 56E	62 32W	53	Pokoto River	3 13N	60 36W	52
1	Piedras, Point	21 0E	90 20W	49	Pitrisgo	57 3N	3 18W	30	Pokrov	55 50N	38 59E	27
23	Piedras Point	35 30E	57 4W	53	Pitrisgo	57 42N	2 7W	10	Pokrovsk	51 26N	46 1E	26
17	Piekumaki	63 19N	37 4E	27	Pitt Isle	3 10N	174 0E	1	Pokrovsk	44 33N	42 5E	28
17	Piells	63 14N	29 45E	27	Pitteo Mouth	24 33N	67 35E	38	Pokrovsk	56 27N	34 39E	27
8	Piella, Lake	63 41N	1 18E	16	Pittis, Isle	10 50N	72 55E	39	Pokrovsk	62 8N	45 27E	27
16	Pierre Buffiere	45 41N	1 18E	16	Pittisloro'				Pokrovsk	64 15N	38 0E	27
46	Pierre Barthe	47 11N	4 14E	15	(North Carolina)	35 40N	79 19W	48	Pokrzydow	53 19N	19 22E	24
46	Pie-salatte	44 21E	4 42E	16	Pittsburgh				Pol, Ewe Inn	57 47N	5 35W	10
10	Pierre	44 2N	6 35E	16	(Pennsylvania)	40 28N	80 3W	47	Pola, Cape Sta.	38 12N	0 31W	29
					Pittston	41 20N	75 50W	47	† Poland	52 30N	22 0E	28
					Piuma	40 56E	40 53W	54	Polangen	55 54N	21 10E	27

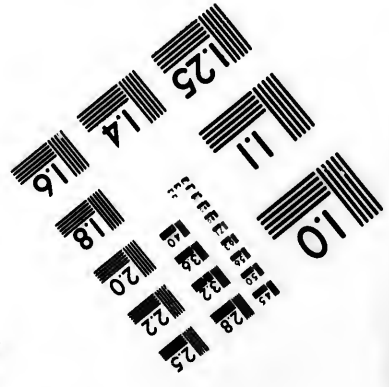

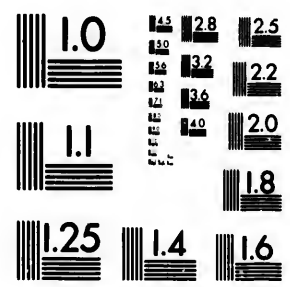
44	54N	26 5W	33
37	9N	22 31W	34
45	2N	2 46W	16
47	57N	6 30W	15
49	48N	4 15W	15
52	34N	26 14W	28
56	43N	31 18W	27
46	6N	73 41W	46
47	54N	3 52W	15
48	36N	3 22W	15
48	40N	4 23W	15
47	42N	96 41W	47
44	6N	0 30W	16
52	36N	9 42E	21
52	53N	1 5W	8
57	37N	3 20W	10
22	18E	176 8W	41
43	46N	71 43W	47
50	23N	4 7W	8
50	19N	4 8W	8
41	53N	70 30W	47
50	23N	4 3W	8
52	29N	3 50W	8
44	67N	12 30E	31
45	0N	12 25E	31
45	10N	12 18E	31
44	48N	12 22E	31
45	5W	12 20E	31







**IMAGE EVALUATION  
TEST TARGET (MT-3)**



**Photographic  
Sciences  
Corporation**

23 WEST MAIN STREET  
WEBSTER, N.Y. 14580  
(716) 872-4503

2.8 2.5  
2.2  
2.0

0.1

NAMES	LAT.	LONG.	No. of Map.	NAMES	LAT.	LONG.	No. of Map.	NAMES	LAT.	LONG.	No. of Map.	NAMES	
Polar Sea	74 0W	114 0W	45	Pornbach	48 36N	11 23E	22	Potzumadi	38 29E	23 17W	34	Princess Royal Islands	
Polarra	36 47N	2 4W	29	Poro, V. and C.	38 0N	20 46E	34	Pouancé	47 44N	1 10W	15	Princetown	
Polat	33 13N	63 38E	38	Poro-pitong	39 25N	89 40E	35	Poucheux	48 6N	6 34W	15	Prince Town	
Polchinki	54 36N	44 41W	37	Poros	37 31N	23 28E	34	Poudje	61 52N	36 25E	27	Prince Edward's (Isle)	
Pole	24 0N	73 15W	29	Poros, Vil. and Ports	37 30W	23 28E	34	Poughkeepsie	41 48N	73 51W	47	Princaza	
Polekraichtl	43 18N	25 33E	33	Porozero	62 39N	32 35E	27	Pouledino	60 42N	50 18W	27	Principe Regent	
Polenszko	51 59N	12 25E	21	Porphyrium	33 40N	35 27E	37	Pouilly	47 18N	2 58W	15	Principe de	
Polovina	45 1N	11 52E	31	Porquera	42 4N	7 48W	30	Poullin	50 30N	28 9W	28	Principato, U	
Polgar	47 53N	21 7E	23	Porquerolles, Isle	43 1N	6 13E	16	Poullidoua	3 35N	73 30E	39	Principe, V. de	
Poll	42 10N	41 41E	36	Porri Rha.	36 43N	14 56E	32	Poullithra	37 7N	22 57E	34	Principe, V. do	
Poll	41 56N	12 52E	31	Porrino	42 10N	8 35W	30	Ponto Laut Isle	3 40E	116 33E	40	Principe de	
Pollbo Isle	40 2N	15 32E	32	Porrotra	43 1N	11 10E	31	Ponto Laut Strait	3 30E	116 15E	40	Bolra, Pt.	
Pollcastro	40 2N	15 32E	32	Porsal Rocks	40 36N	4 44W	15	Poulo Nias Isle	1 15N	97 40E	40	Principe, V. N. c	
Pollcastro, Gulf of	39 56N	15 34E	32	Porsange, F.	70 29N	25 50E	26	Poulo Pinang Isle	5 25N	100 20W	40	Principe,	
Pollcoro	40 10N	16 38E	32	Porsgrund.	59 31E	9 37E	26	Poulton	53 51N	2 59W	7	Villanova do	
Pollcaska	40 38N	16 17E	23	Porsuelos	17 24N	100 24W	49	Poumankat	0 54N	109 28W	40	Princoon Bay	
Pollero	40 23N	23 23E	33	Portadown	54 25E	6 27W	12	Pouma, Point	6 55E	39 40E	42	Pringy	
Pollignano	40 59N	17 15E	32	Portaferry	54 22E	5 33W	12	Pounga	8 16E	98 30E	40	Prinkemen	
Polligny	40 50N	5 42E	15	Portage	48 18E	75 48E	46	Pourcleux	43 27E	5 46E	16	Prionian Isle	
Pollikandro Isle	36 37N	24 57E	34	Portage, Bay	45 42E	82 4E	46	Poustaetsk	62 10N	164 50E	35	Prior, Cape	
Pollilio, Isle	15 0N	121 54E	40	Portage, Fort	41 22E	83 44W	47	Poustorsk	67 26N	52 20E	27	Pri pri	
Pollinbo	41 39N	0 16W	29	Portage, River	47 5N	73 14W	46	Poutivi	51 20N	34 17E	28	Pristend	
Pollinbo Bay	38 34N	23 34E	34	Portageua, River	8 12E	67 57E	52	Pouts	46 59N	6 45E	17	Pristend	
Polkerris Bay	50 18N	4 42W	8	Portaban	46 55E	6 58E	17	Poutsol	61 47E	42 38E	27	Pritschwitz	
Polkevitz	51 30N	16 6E	24	Portalegre	11 2E	39 20W	54	Pouzat, Le	4 55N	4 28E	16	Pritzg	
Polla	40 24N	15 25E	32	Portalegre	5 50E	38 12W	54	Poverty Bay	79 40E	173 10E	41	Pritzg	
Pollenza Bay	39 54N	3 11E	29	Portalegre	59 19N	7 18W	30	Povlenetz	52 50N	34 42E	27	Pritzwalk	
Pollenza	39 53N	3 6E	29	Portandik	18 20N	16 5W	42	Povlingland	52 34E	1 20E	8	Privas	
Pollina	37 58N	14 11E	32	Portario	40 18N	23 13E	33	Povoa	39 31N	7 9W	30	Eroa	
Pollina, Mount.	40 0N	16 6E	32	Portarlington	53 9N	7 12W	13	Povoa	38 15N	7 9W	30	Probenico	
Pollini	40 39N	19 22E	33	Port au Prince	18 35N	72 18W	50	Povolsk	57 11E	45 21E	27	Proboling	
Pollnow	54 8N	16 40E	24	Port Baltic	59 19E	24 11E	27	Powell	35 21E	82 53W	48	Proboling	
Pollnaddy	55 10N	4 14W	9	Portbane	55 13W	7 32E	12	Powledz	52 25E	17 52E	24	Prochida, Isle	
Polment	56 0N	3 42W	9	Port Barret	41 9N	79 8W	47	Poxim	9 51E	35 58W	54	Prochida, Isle	
Polnitz	50 46N	11 53E	22	Portblain	57 35E	5 40W	10	† Poyals	15 25E	85 0W	40	Prochida, Isle	
Polom	57 43N	53 21E	27	Port Blanc	25 46E	34 20E	43	Poyang	29 18N	116 0E	40	Prochida, Isle	
Polonina	48 40N	23 20E	23	Port Blone	43 22E	5 1E	16	Poyang, Lake	29 20N	116 0E	35	Prochida, Isle	
Polotzk	55 20E	29 4E	27	Port Burwell	42 41N	80 52W	46	Poyares	1 5E	63 0W	52	Prochida, Isle	
Polovino	56 55N	47 41E	27	Portdinley	52 27N	4 35W	7	Pozo, El	33 35E	65 30E	53	Prochida, Isle	
Polsbrockedam	51 59N	4 53E	18	Portel	38 17N	7 24W	30	Pozoblanco	34 20N	4 36W	30	Prochida, Isle	
Polskal	56 20N	40 25E	27	Porter	43 1N	6 24E	16	Pozo del Tigre	29 54E	63 48E	53	Prochida, Isle	
† Poltava	49 53N	32 53E	21	Portes	44 14N	4 1E	16	Pozo Estrecho	37 48N	1 2W	29	Prochida, Isle	
† Poltava	49 33N	34 36E	28	Port Fermo	43 12N	13 48E	31	Pozoleros	30 5N	1 41E	29	Prochida, Isle	
Poltavsk	51 54N	54 0E	28	Port Gallion	25 19N	34 40E	43	Pozos, Pta. de los	21 40E	64 50W	53	Prochida, Isle	
Poltlebur	58 6E	4 8W	10	Port Glasgow	43 15N	77 0W	47	Pozuzel	40 51N	1 23W	29	Prochida, Isle	
Polur	44 43N	28 40E	33	Portglendon	54 53N	6 21W	12	Pozuzi, River	9 50E	73 2E	52	Prochida, Isle	
Polworth	55 44N	2 24W	9	Port Gordon	57 30N	3 3W	10	Pozzallo	36 46N	14 51E	32	Prochida, Isle	
Polzin	53 46N	16 7E	24	Port Hood	46 4N	61 36E	46	Pozzelli Tower	40 47N	17 40E	32	Prochida, Isle	
Poma Cachi	24 33E	67 5E	53	Port Hope	33 59N	78 25W	46	Prann Berg	29 13E	25 5E	44	Prochida, Isle	
Pomabamba	19 57E	65 8W	53	Portillo	19 50N	77 10W	50	Prada	46 20N	9 27E	21	Prochida, Isle	
Pomba Bay	12 50E	40 30E	42	Portirnao	37 11N	8 20W	30	Pradano	42 42N	4 19W	30	Prochida, Isle	
Pombil	39 54N	8 34W	30	Port Jackson	33 46E	161 20E	41	Pradellas	44 45E	3 57E	16	Prochida, Isle	
Pombal	2 10E	51 40W	54	Port Jolly	43 52E	64 54W	46	Prades	41 21N	0 6E	29	Prochida, Isle	
Pomballoho	39 57N	8 21W	30	Portland	42 22E	79 33W	47	Prades	42 37N	2 25E	16	Prochida, Isle	
Pombas	39 16N	8 13W	30	Portland	50 31N	2 27W	8	Pradilla	42 15N	3 5W	30	Prochida, Isle	
Pomela	43 26N	15 3E	31	Portland Bill	50 31N	2 27W	8	Prado	17 22E	39 7W	54	Prochida, Isle	
† Pomerania	53 53N	15 3E	24	Portland Isle	50 34N	2 27W	8	Prado	17 22E	39 7W	54	Prochida, Isle	
Pomeroy	54 36N	6 56W	12	Portland Isles	3 3E	149 15E	41	Pradon, Anet.	29 38N	35 17E	43	Prochida, Isle	
Pomeroy Ch.	54 34N	6 49W	12	Portland (Maine)	43 40N	76 15W	47	† Praetoe	55 12E	12 0E	25	Prochida, Isle	
Pomeroy	54 25N	18 10E	24	Portland Point	(Jamaica)	17 43N	77 5W	50	Praetoe	55 5E	12 3E	25	Prochida, Isle
Pomo, Isle	43 8N	15 28E	31	Portland, or Sola	Rock	17 2E	77 30W	50	Praga	52 18N	21 5E	26	Prochida, Isle
Pomona Isle	59 0N	3 18W	10	Portlaw	52 17E	7 19W	13	Prague	50 4N	14 24E	23	Prochida, Isle	
Pomosdin	61 52N	53 53E	27	Portleithon	57 3E	2 9W	10	Pragna	40 55N	24 14E	33	Prochida, Isle	
Pompell (Rs)	40 46N	14 28E	32	Portlock	51 13E	3 34E	8	Prail Castle	56 37E	2 28W	9	Prochida, Isle	
Pompejano	45 26N	10 0E	31	Port Magee	51 52N	10 26W	13	Prail Bluff	52 9N	87 29W	46	Prochida, Isle	
Pomy	46 43E	6 41E	17	Portmanock	53 26E	6 8W	12	† Prairie, La	45 23E	73 30E	46	Prochida, Isle	
Ponany	10 45E	75 38E	39	Portmahon	55 44E	6 30W	9	† Prairie, La	45 27E	73 30E	46	Prochida, Isle	
Ponce	17 58E	66 43E	50	Portmahaven	55 44E	6 30W	9	† Prairie, Mount	34 38E	92 30E	46	Prochida, Isle	
Pondicherry	12 5N	79 52E	39	† Portneuf	47 0N	72 0W	46	† Prairie, River	39 55E	93 43W	47	Prochida, Isle	
Pond's Bay	72 50E	76 0W	45	Portneuf	48 32E	69 4W	46	† Prairie, River	47 3E	4 25W	47	Prochida, Isle	
Ponevej	55 46E	24 20E	27	Portneuf, River	48 32E	69 4W	46	† Prairie, Lit. River	40 30E	89 29W	47	Prochida, Isle	
Pongsoin	10 45E	103 57E	40	Porto, Gulf of	42 17E	8 37E	31	† Prairie, Lit. River	40 30E	89 29W	47	Prochida, Isle	
Ponol	57 2E	41 10E	27	Porto, V. N. do	41 9E	8 53W	30	Prangins	46 24E	6 18E	17	Prochida, Isle	
Pons	45 34N	0 36W	16	Porto Alegre	29 59E	51 6W	54	Praso	39 21E	24 9E	34	Prochida, Isle	
Pons	41 52N	1 5E	29	Porto Bello	(Edinburgh)	55 58E	3 8W	9	Prasudo, Isle	38 40E	24 16E	34	Prochida, Isle
Ponsonby	54 25E	3 28W	7	Porto Calvo	8 50E	35 32W	54	Prastos	37 16E	22 44E	34	Prochida, Isle	
Pont	46 40E	6 19E	17	Porto Fino	44 19E	9 12E	31	Pratas, Isles	20 40E	116 55E	40	Prochida, Isle	
Pont au Mur	45 50E	2 41E	16	Porto Greco	41 51E	16 12E	31	Pratica	41 37E	18 45E	31	Prochida, Isle	
Pont au Deaux	48 39E	1 21W	15	Porto Moral	37 56E	6 27W	30	Prato	42 27E	9 8E	31	Prochida, Isle	
Pont de l'Abbe	47 52E	4 16W	15	Porto Mouth	15 34E	61 26W	50	Prato Vecchio	43 46E	11 44E	31	Prochida, Isle	
Pont de l'Arche	49 11E	1 10E	15	Portoneraig	56 20E	2 50W	9	Prats	42 26E	2 29E	16	Prochida, Isle	
Pont Audemer	49 23E	0 29E	15	Porto Novo	11 32E	79 40E	39	Prats de Llanas	42 0E	2 2E	29	Prochida, Isle	
Pont Charra	45 25E	6 2E	18	Porto Real	36 31E	6 11W	30	Prattelen	47 31E	7 41E	17	Prochida, Isle	
Pont d'Alin	46 3E	5 19E	16	Porto Oriol	53 49E	6 14W	12	Pratz	43 40E	10 42E	33	Prochida, Isle	
Pont d'Alin	46 3E	5 19E	16	Porto Santo				Pratz	43 40E	10 42E	33	Prochida, Isle	
Pont d'Alin	46 3E	5 19E	16					Pratz	43 40E	10 42E	33	Prochida, Isle	
Pont d'Alin	46 3E	5 19E	16					Pratz	43 40E	10 42E	33	Prochida, Isle	
Pont d'Alin	46 3E	5 19E	16					Pratz	43 40E	10 42E	33	Prochida, Isle	
Pont d'Alin	46 3E	5 19E	16										

# INDEX TO BLACK'S GENERAL ATLAS.

LAT.	LONG.	No. of Map.	NAMES.	LAT.	LONG.	No. of Map.	NAMES.	LAT.	LONG.	No. of Map.	NAMES.	LAT.	LONG.	No. of Map.	NAMES.	LAT.	LONG.	No. of Map.																																																																																																																																																																																																																																																																																																																																																																																																																																																																																																																																																																																																																																																																																																																																																																																																																																																																																																																																													
36N	11 23E	22	Potzumadi	30 29E	23 17W	34	Princess Royal	28 48N	66 27E	39	Quilaca	22 15E	65 45W	53	Quilaca	22 15E	65 45W	53																																																																																																																																																																																																																																																																																																																																																																																																																																																																																																																																																																																																																																																																																																																																																																																																																																																																																																																																													
39N	20 46E	34	Pouance	47 44N	1 10W	15	Islands	52 30N	129 30W	45	Quiberon	47 30N	3 9W	15	Quiberon	47 30N	3 9W	15																																																																																																																																																																																																																																																																																																																																																																																																																																																																																																																																																																																																																																																																																																																																																																																																																																																																																																																																													
25N	39 40E	35	Poucheux	48 0N	8 34E	15	Princetown	38 23N	87 33W	47	Quibo, Isle	8 45N	81 45W	51	Quibo, Isle	8 45N	81 45W	51																																																																																																																																																																																																																																																																																																																																																																																																																																																																																																																																																																																																																																																																																																																																																																																																																																																																																																																																													
31N	23 28E	34	Poudo	61 52N	30 25E	27	Prince Town	32 30N	74 0E	39	Quibor	9 44N	69 45W	52	Quibor	9 44N	69 45W	52																																																																																																																																																																																																																																																																																																																																																																																																																																																																																																																																																																																																																																																																																																																																																																																																																																																																																																																																													
30N	23 28E	34	Poughkeepsce	41 48N	73 51W	47	(Prince Ed-ward's Isle)	46 36N	63 47W	46	Quickeborn	54 1N	9 13E	25	Quickeborn	54 1N	9 13E	25																																																																																																																																																																																																																																																																																																																																																																																																																																																																																																																																																																																																																																																																																																																																																																																																																																																																																																																																													
39N	32 35E	27	Poufildino	60 49N	50 11W	27	Princeza	5 18E	37 3W	54	Quicklock	57 5N	17 41E	26	Quicklock	57 5N	17 41E	26																																																																																																																																																																																																																																																																																																																																																																																																																																																																																																																																																																																																																																																																																																																																																																																																																																																																																																																																													
40N	35 27E	37	Pouilly	47 10N	2 58W	15	Princepe Regente	5 33E	44 25W	54	Quienpierte	12 12E	73 25E	52	Quienpierte	12 12E	73 25E	52																																																																																																																																																																																																																																																																																																																																																																																																																																																																																																																																																																																																																																																																																																																																																																																																																																																																																																																																													
4N	7 48W	30	Poullou	50 30N	28 9E	28	Principato, Citra	40 24N	15 25E	32	Quilca, Isle	14 0E	38 50W	54	Quilca, Isle	14 0E	38 50W	54																																																																																																																																																																																																																																																																																																																																																																																																																																																																																																																																																																																																																																																																																																																																																																																																																																																																																																																																													
1N	6 13E	16	Poullidous	3 35N	73 30E	29	Principato, Ultra	41 8N	15 6E	32	Quilca, Point	43 37E	74 30W	51	Quilca, Point	43 37E	74 30W	51																																																																																																																																																																																																																																																																																																																																																																																																																																																																																																																																																																																																																																																																																																																																																																																																																																																																																																																																													
43N	14 56E	32	Poullithra	37 7N	22 57W	34	Principe	29 25N	104 30W	49	Quilques	16 22E	73 27E	52	Quilques	16 22E	73 27E	52																																																																																																																																																																																																																																																																																																																																																																																																																																																																																																																																																																																																																																																																																																																																																																																																																																																																																																																																													
10N	8 35W	30	Ponto Laut Isle	3 40E	116 33E	40	Principe, V. de	18 51E	43 40W	54	Quilques	30 22E	6 10W	44	Quilques	30 22E	6 10W	44																																																																																																																																																																																																																																																																																																																																																																																																																																																																																																																																																																																																																																																																																																																																																																																																																																																																																																																																													
1N	11 10W	31	Ponto Laut Strait	3 30E	116 15E	40	Principe de Beira, Pt.	12 22E	64 46W	52	Quilques	15 20E	14 5E	42	Quilques	15 20E	14 5E	42																																																																																																																																																																																																																																																																																																																																																																																																																																																																																																																																																																																																																																																																																																																																																																																																																																																																																																																																													
36N	4 44W	15	Poulo Nias Isle	1 15N	97 40E	40	Principe, V. N. de	25 35E	50 36W	54	Quilques	21 58E	70 27E	53	Quilques	21 58E	70 27E	53																																																																																																																																																																																																																																																																																																																																																																																																																																																																																																																																																																																																																																																																																																																																																																																																																																																																																																																																													
29N	25 50E	26	Poulo Pinang Isle	5 25N	100 20E	40	Principe, Villanova do	6 8E	37 30W	54	Quilques	41 5W	54	Quilques	41 5W	54	31E	9 37E	29	Poulton	53 51N	2 50W	7	Princoon Bay	2 10N	50 25W	54	Quilques	88 30W	4	Quilques	88 30W	4	24N	100 24W	40	Poumanakat	0 54N	109 28E	40	Pringy	48 20N	2 33E	15	Quilques	70 56W	53	Quilques	70 56W	53	25E	6 27W	12	Poumas, Point	6 55E	39 40E	42	Prinkemen	51 31N	15 50E	24	Quilques	72 36E	53	Quilques	72 36E	53	22E	5 33W	12	Pounga	8 10E	98 30E	40	Printan Isle	6 6N	102 40E	40	Quilques	51 29N	0 13E	8	Quilques	51 29N	0 13E	8	18E	75 46W	46	Pourcieux	43 27E	5 46E	16	Prior, Cape	43 33N	8 15W	30	Quilques	23 46N	110 10W	40	Quilques	23 46N	110 10W	40	42E	82 4W	46	Poustaretsk	62 10N	164 50E	35	Prisri	13 5N	99 40E	40	Quilques	4 5N	75 11W	52	Quilques	4 5N	75 11W	52	22E	83 44W	47	Poustozersk	67 26N	52 20E	27	Pristend	42 4N	20 57E	23	Quilques	19 29N	104 29W	40	Quilques	19 29N	104 29W	40	5N	72 14W	46	Poutivl	51 20N	34 17E	28	Pristina	42 25N	21 18E	33	Quilques	31 54E	57 58W	54	Quilques	31 54E	57 58W	54	12E	67 57E	52	Pouts	46 50N	6 45E	17	Pritschwitz	51 12N	14 19E	21	Quilques	26 12N	113 30W	49	Quilques	26 12N	113 30W	49	55E	6 59E	17	Poutakol	61 47N	42 38E	27	Pritzwalk	54 9E	16 49E	24	Quilques	34 35N	120 5W	49	Quilques	34 35N	120 5W	49	2S	39 20W	54	Pouzat, Le	41 55N	4 28E	16	Privas	44 44E	4 36E	16	Quilques	52 32E	4 56E	18	Quilques	52 32E	4 56E	18	50E	38 12W	54	Povoryny Bay	59 40E	173 10E	41	Proa	8 40E	114 26E	40	Quilques	24 5N	74 43E	39	Quilques	24 5N	74 43E	39	19W	7 10W	30	Povienetz	52 50N	34 42E	27	Probeneio	39 26E	2 37W	29	Quilques	31 21N	63 5E	38	Quilques	31 21N	63 5E	38	20N	16 5W	42	Povingland	52 34E	1 20E	8	Probolongo	7 52E	113 12E	40	Quilques	63 50E	38	Quilques	63 50E	38	18N	23 13E	33	Povoa	39 31N	2 5W	30	Proboico	36 25E	73 20W	53	Quilques	3 46E	60 22W	52	Quilques	3 46E	60 22W	52	19W	7 12W	13	Povoa	38 15N	7 5W	30	Procida, Isle	40 45E	14 0E	32	Quilques	47 6N	21 51E	23	Quilques	47 6N	21 51E	23	35N	72 10W	50	Povolsk	57 11N	45 21E	27	Procano, Isle	37 2N	21 35E	34	Quilques	48 37N	62 10W	46	Quilques	48 37N	62 10W	46	19N	24 11E	27	Powell's Isles	61 0E	47 0W	1	Prodel	51 2N	12 20E	21	Quilques	47 3N	23 9E	23	Quilques	47 3N	23 9E	23	13N	7 32W	12	Powelton	33 21N	82 53W	48	Proenalna	45 53N	38 44E	28	Quilques	40 52N	17 8E	32	Quilques	40 52N	17 8E	32	79N	8V	47	Powledz	52 25N	17 52E	24	Proen	45 22N	24 14E	33	Quilques	7 52N	80 4E	30	Quilques	7 52N	80 4E	30	35N	5 40W	10	Pozim	9 51E	35 50W	54	Prokchina	60 42N	37 28E	27	Quilques	31 43N	85 10W	48	Quilques	31 43N	85 10W	48	46E	34 20E	43	Poyais	15 25N	85 0E	40	Prokchova	61 4N	43 9E	27	Quilques	48 18E	20 25E	23	Quilques	48 18E	20 25E	23	22E	5 1E	16	Po-yang	29 18N	116 0E	40	Prokoi	55 34N	21 15E	24	Quilques	45 56E	34 50E	28	Quilques	45 56E	34 50E	28	41N	80 52W	46	Poyang, Lake	29 20N	116 10E	35	Prokolia	49 31N	45 1E	29	Quilques	42 29N	73 14W	47	Quilques	42 29N	73 14W	47	57N	4 35W	7	Poyares	1 5E	63 0E	52	Prokolia	49 31N	45 1E	29	Quilques	51 21N	4 24E	18	Quilques	51 21N	4 24E	18	17N	7 24W	30	Pozo, El	33 35E	65 38E	53	Prokolia	49 31N	45 1E	29	Quilques	51 51N	4 19E	18	Quilques	51 51N	4 19E	18	4N	4 47W	7	Pozoblanco	38 20N	4 36W	30	Prokolia	49 31N	45 1E	29	Quilques	52 15E	5 36E	18	Quilques	52 15E	5 36E	18	12N	6 24E	16	Pozo del Tigre	29 54E	63 48E	53	Prokolia	49 31N	45 1E	29	Quilques	51 14N	0 30W	24	Quilques	51 14N	0 30W	24	14N	4 1E	16	Pozo Estrecho	37 48N	1 2W	29	Prokolia	49 31N	45 1E	29	Quilques	53 16E	11 59E	8	Quilques	53 16E	11 59E	8	12N	13 48E	31	Pozoleros	39 5N	1 41E	29	Prokolia	49 31N	45 1E	29	Quilques	20 59N	70 25W	52	Quilques	20 59N	70 25W	52	15N	34 40E	43	Pozos, Pta. de los	41 40E	64 50E	53	Prokolia	49 31N	45 1E	29	Quilques	0 47N	77 10W	39	Quilques	0 47N	77 10W	39	15N	77 0W	47	Pozuzel	40 51N	1 23W	29	Prokolia	49 31N	45 1E	29	Quilques	3 8E	68 23W	52	Quilques	3 8E	68 23W	52	53N	6 28W	12	Pozuzo, River	9 50E	73 4E	52	Prokolia	49 31N	45 1E	29	Quilques	45 45N	27 40E	33	Quilques	45 45N	27 40E	33	30N	3 3W	10	Pozzallo	36 46N	14 51E	32	Prokolia	49 31N	45 1E	29	Quilques	54 44N	18 23E	24	Quilques	54 44N	18 23E	24	4N	01 36W	46	Porzell Tower	40 47N	17 40E	32	Prokolia	49 31N	45 1E	29	Quilques	45 38N	34 50E	23	Quilques	45 38N	34 50E	23	50N	78 25W	46	Praam Berg	29 13E	25 5E	44	Prokolia	49 31N	45 1E	29	Quilques	45 3N	3 51E	16	Quilques	45 3N	3 51E	16	50N	77 10W	50	Praad	46 20N	9 27E	31	Prokolia	49 31N	45 1E	29	Quilques	45 3N	3 51E	16	Quilques	45 3N	3 51E	16	11N	8 20W	30	Praadanos	42 42N	4 19W	30	Prokolia	49 31N	45 1E	29	Quilques	45 3N	3 51E	16	Quilques	45 3N	3 51E	16	46E	151 20E	41	Praadetes	44 45N	3 57E	16	Prokolia	49 31N	45 1E	29	Quilques	45 3N	3 51E	16	Quilques	45 3N	3 51E	16	46E	64 54W	46	Praades	41 21N	0 58E	29	Prokolia	49 31N	45 1E	29	Quilques	45 3N	3 51E	16	Quilques	45 3N	3 51E	16	22N	79 33W	47	Praades	42 37N	2 25E	16	Prokolia	49 31N	45 1E	29	Quilques	45 3N	3 51E	16	Quilques	45 3N	3 51E	16	34E	2 26W	8	Praadilla	42 15N	3 5W	30	Prokolia	49 31N	45 1E	29	Quilques	45 3N	3 51E	16	Quilques	45 3N	3 51E	16	31N	2 27W	8	Praado	17 22E	39 7W	54	Prokolia	49 31N	45 1E	29	Quilques	45 3N	3 51E	16	Quilques	45 3N	3 51E	16	34E	2 26W	8	Praado	17 22E	39 7W	54	Prokolia	49 31N	45 1E	29	Quilques	45 3N	3 51E	16	Quilques	45 3N	3 51E	16	3E	149 15E	41	Praadum, Anct.	29 38N	35 17E	43	Prokolia	49 31N	45 1E	29	Quilques	45 3N	3 51E	16	Quilques	45 3N	3 51E	16	30N	70 15W	47	Praadoc	55 12N	12 0E	25	Prokolia	49 31N	45 1E	29	Quilques	45 3N	3 51E	16	Quilques	45 3N	3 51E	16	3N	77 5W	50	Praadoc	55 5E	12 2E	25	Prokolia	49 31N	45 1E	29	Quilques	45 3N	3 51E	16	Quilques	45 3N	3 51E	16	2N	77 30W	50	Praadoc	55 18N	21 5E	20	Prokolia	49 31N	45 1E	29	Quilques	45 3N	3 51E	16	Quilques	45 3N	3 51E	16	7N	7 19W	13	Praadoc	50 44N	14 24E	23
31E	9 37E	29	Poulton	53 51N	2 50W	7	Princoon Bay	2 10N	50 25W	54	Quilques	88 30W	4	Quilques	88 30W	4	24N	100 24W	40	Poumanakat	0 54N	109 28E	40	Pringy	48 20N	2 33E	15	Quilques	70 56W	53	Quilques	70 56W	53	25E	6 27W	12	Poumas, Point	6 55E	39 40E	42	Prinkemen	51 31N	15 50E	24	Quilques	72 36E	53	Quilques	72 36E	53	22E	5 33W	12	Pounga	8 10E	98 30E	40	Printan Isle	6 6N	102 40E	40	Quilques	51 29N	0 13E	8	Quilques	51 29N	0 13E	8	18E	75 46W	46	Pourcieux	43 27E	5 46E	16	Prior, Cape	43 33N	8 15W	30	Quilques	23 46N	110 10W	40	Quilques	23 46N	110 10W	40	42E	82 4W	46	Poustaretsk	62 10N	164 50E	35	Prisri	13 5N	99 40E	40	Quilques	4 5N	75 11W	52	Quilques	4 5N	75 11W	52	22E	83 44W	47	Poustozersk	67 26N	52 20E	27	Pristend	42 4N	20 57E	23	Quilques	19 29N	104 29W	40	Quilques	19 29N	104 29W	40	5N	72 14W	46	Poutivl	51 20N	34 17E	28	Pristina	42 25N	21 18E	33	Quilques	31 54E	57 58W	54	Quilques	31 54E	57 58W	54	12E	67 57E	52	Pouts	46 50N	6 45E	17	Pritschwitz	51 12N	14 19E	21	Quilques	26 12N	113 30W	49	Quilques	26 12N	113 30W	49	55E	6 59E	17	Poutakol	61 47N	42 38E	27	Pritzwalk	54 9E	16 49E	24	Quilques	34 35N	120 5W	49	Quilques	34 35N	120 5W	49	2S	39 20W	54	Pouzat, Le	41 55N	4 28E	16	Privas	44 44E	4 36E	16	Quilques	52 32E	4 56E	18	Quilques	52 32E	4 56E	18	50E	38 12W	54	Povoryny Bay	59 40E	173 10E	41	Proa	8 40E	114 26E	40	Quilques	24 5N	74 43E	39	Quilques	24 5N	74 43E	39	19W	7 10W	30	Povienetz	52 50N	34 42E	27	Probeneio	39 26E	2 37W	29	Quilques	31 21N	63 5E	38	Quilques	31 21N	63 5E	38	20N	16 5W	42	Povingland	52 34E	1 20E	8	Probolongo	7 52E	113 12E	40	Quilques	63 50E	38	Quilques	63 50E	38	18N	23 13E	33	Povoa	39 31N	2 5W	30	Proboico	36 25E	73 20W	53	Quilques	3 46E	60 22W	52	Quilques	3 46E	60 22W	52	19W	7 12W	13	Povoa	38 15N	7 5W	30	Procida, Isle	40 45E	14 0E	32	Quilques	47 6N	21 51E	23	Quilques	47 6N	21 51E	23	35N	72 10W	50	Povolsk	57 11N	45 21E	27	Procano, Isle	37 2N	21 35E	34	Quilques	48 37N	62 10W	46	Quilques	48 37N	62 10W	46	19N	24 11E	27	Powell's Isles	61 0E	47 0W	1	Prodel	51 2N	12 20E	21	Quilques	47 3N	23 9E	23	Quilques	47 3N	23 9E	23	13N	7 32W	12	Powelton	33 21N	82 53W	48	Proenalna	45 53N	38 44E	28	Quilques	40 52N	17 8E	32	Quilques	40 52N	17 8E	32	79N	8V	47	Powledz	52 25N	17 52E	24	Proen	45 22N	24 14E	33	Quilques	7 52N	80 4E	30	Quilques	7 52N	80 4E	30	35N	5 40W	10	Pozim	9 51E	35 50W	54	Prokchina	60 42N	37 28E	27	Quilques	31 43N	85 10W	48	Quilques	31 43N	85 10W	48	46E	34 20E	43	Poyais	15 25N	85 0E	40	Prokchova	61 4N	43 9E	27	Quilques	48 18E	20 25E	23	Quilques	48 18E	20 25E	23	22E	5 1E	16	Po-yang	29 18N	116 0E	40	Prokoi	55 34N	21 15E	24	Quilques	45 56E	34 50E	28	Quilques	45 56E	34 50E	28	41N	80 52W	46	Poyang, Lake	29 20N	116 10E	35	Prokolia	49 31N	45 1E	29	Quilques	42 29N	73 14W	47	Quilques	42 29N	73 14W	47	57N	4 35W	7	Poyares	1 5E	63 0E	52	Prokolia	49 31N	45 1E	29	Quilques	51 21N	4 24E	18	Quilques	51 21N	4 24E	18	17N	7 24W	30	Pozo, El	33 35E	65 38E	53	Prokolia	49 31N	45 1E	29	Quilques	51 51N	4 19E	18	Quilques	51 51N	4 19E	18	4N	4 47W	7	Pozoblanco	38 20N	4 36W	30	Prokolia	49 31N	45 1E	29	Quilques	52 15E	5 36E	18	Quilques	52 15E	5 36E	18	12N	6 24E	16	Pozo del Tigre	29 54E	63 48E	53	Prokolia	49 31N	45 1E	29	Quilques	51 14N	0 30W	24	Quilques	51 14N	0 30W	24	14N	4 1E	16	Pozo Estrecho	37 48N	1 2W	29	Prokolia	49 31N	45 1E	29	Quilques	53 16E	11 59E	8	Quilques	53 16E	11 59E	8	12N	13 48E	31	Pozoleros	39 5N	1 41E	29	Prokolia	49 31N	45 1E	29	Quilques	20 59N	70 25W	52	Quilques	20 59N	70 25W	52	15N	34 40E	43	Pozos, Pta. de los	41 40E	64 50E	53	Prokolia	49 31N	45 1E	29	Quilques	0 47N	77 10W	39	Quilques	0 47N	77 10W	39	15N	77 0W	47	Pozuzel	40 51N	1 23W	29	Prokolia	49 31N	45 1E	29	Quilques	3 8E	68 23W	52	Quilques	3 8E	68 23W	52	53N	6 28W	12	Pozuzo, River	9 50E	73 4E	52	Prokolia	49 31N	45 1E	29	Quilques	45 45N	27 40E	33	Quilques	45 45N	27 40E	33	30N	3 3W	10	Pozzallo	36 46N	14 51E	32	Prokolia	49 31N	45 1E	29	Quilques	54 44N	18 23E	24	Quilques	54 44N	18 23E	24	4N	01 36W	46	Porzell Tower	40 47N	17 40E	32	Prokolia	49 31N	45 1E	29	Quilques	45 38N	34 50E	23	Quilques	45 38N	34 50E	23	50N	78 25W	46	Praam Berg	29 13E	25 5E	44	Prokolia	49 31N	45 1E	29	Quilques	45 3N	3 51E	16	Quilques	45 3N	3 51E	16	50N	77 10W	50	Praad	46 20N	9 27E	31	Prokolia	49 31N	45 1E	29	Quilques	45 3N	3 51E	16	Quilques	45 3N	3 51E	16	11N	8 20W	30	Praadanos	42 42N	4 19W	30	Prokolia	49 31N	45 1E	29	Quilques	45 3N	3 51E	16	Quilques	45 3N	3 51E	16	46E	151 20E	41	Praadetes	44 45N	3 57E	16	Prokolia	49 31N	45 1E	29	Quilques	45 3N	3 51E	16	Quilques	45 3N	3 51E	16	46E	64 54W	46	Praades	41 21N	0 58E	29	Prokolia	49 31N	45 1E	29	Quilques	45 3N	3 51E	16	Quilques	45 3N	3 51E	16	22N	79 33W	47	Praades	42 37N	2 25E	16	Prokolia	49 31N	45 1E	29	Quilques	45 3N	3 51E	16	Quilques	45 3N	3 51E	16	34E	2 26W	8	Praadilla	42 15N	3 5W	30	Prokolia	49 31N	45 1E	29	Quilques	45 3N	3 51E	16	Quilques	45 3N	3 51E	16	31N	2 27W	8	Praado	17 22E	39 7W	54	Prokolia	49 31N	45 1E	29	Quilques	45 3N	3 51E	16	Quilques	45 3N	3 51E	16	34E	2 26W	8	Praado	17 22E	39 7W	54	Prokolia	49 31N	45 1E	29	Quilques	45 3N	3 51E	16	Quilques	45 3N	3 51E	16	3E	149 15E	41	Praadum, Anct.	29 38N	35 17E	43	Prokolia	49 31N	45 1E	29	Quilques	45 3N	3 51E	16	Quilques	45 3N	3 51E	16	30N	70 15W	47	Praadoc	55 12N	12 0E	25	Prokolia	49 31N	45 1E	29	Quilques	45 3N	3 51E	16	Quilques	45 3N	3 51E	16	3N	77 5W	50	Praadoc	55 5E	12 2E	25	Prokolia	49 31N	45 1E	29	Quilques	45 3N	3 51E	16	Quilques	45 3N	3 51E	16	2N	77 30W	50	Praadoc	55 18N	21 5E	20	Prokolia	49 31N	45 1E	29	Quilques	45 3N	3 51E	16	Quilques	45 3N	3 51E	16	7N	7 19W	13	Praadoc	50 44N	14 24E	23																	
24N	100 24W	40	Poumanakat	0 54N	109 28E	40	Pringy	48 20N	2 33E	15	Quilques	70 56W	53	Quilques	70 56W	53	25E	6 27W	12	Poumas, Point	6 55E	39 40E	42	Prinkemen	51 31N	15 50E	24	Quilques	72 36E	53	Quilques	72 36E	53	22E	5 33W	12	Pounga	8 10E	98 30E	40	Printan Isle	6 6N	102 40E	40	Quilques	51 29N	0 13E	8	Quilques	51 29N	0 13E	8	18E	75 46W	46	Pourcieux	43 27E	5 46E	16	Prior, Cape	43 33N	8 15W	30	Quilques	23 46N	110 10W	40	Quilques	23 46N	110 10W	40	42E	82 4W	46	Poustaretsk	62 10N	164 50E	35	Prisri	13 5N	99 40E	40	Quilques	4 5N	75 11W	52	Quilques	4 5N	75 11W	52	22E	83 44W	47	Poustozersk	67 26N	52 20E	27	Pristend	42 4N	20 57E	23	Quilques	19 29N	104 29W	40	Quilques	19 29N	104 29W	40	5N	72 14W	46	Poutivl	51 20N	34 17E	28	Pristina	42 25N	21 18E	33	Quilques	31 54E	57 58W	54	Quilques	31 54E	57 58W	54	12E	67 57E	52	Pouts	46 50N	6 45E	17	Pritschwitz	51 12N	14 19E	21	Quilques	26 12N	113 30W	49	Quilques	26 12N	113 30W	49	55E	6 59E	17	Poutakol	61 47N	42 38E	27	Pritzwalk	54 9E	16 49E	24	Quilques	34 35N	120 5W	49	Quilques	34 35N	120 5W	49	2S	39 20W	54	Pouzat, Le	41 55N	4 28E	16	Privas	44 44E	4 36E	16	Quilques	52 32E	4 56E	18	Quilques	52 32E	4 56E	18	50E	38 12W	54	Povoryny Bay	59 40E	173 10E	41	Proa	8 40E	114 26E	40	Quilques	24 5N	74 43E	39	Quilques	24 5N	74 43E	39	19W	7 10W	30	Povienetz	52 50N	34 42E	27	Probeneio	39 26E	2 37W	29	Quilques	31 21N	63 5E	38	Quilques	31 21N	63 5E	38	20N	16 5W	42	Povingland	52 34E	1 20E	8	Probolongo	7 52E	113 12E	40	Quilques	63 50E	38	Quilques	63 50E	38	18N	23 13E	33	Povoa	39 31N	2 5W	30	Proboico	36 25E	73 20W	53	Quilques	3 46E	60 22W	52	Quilques	3 46E	60 22W	52	19W	7 12W	13	Povoa	38 15N	7 5W	30	Procida, Isle	40 45E	14 0E	32	Quilques	47 6N	21 51E	23	Quilques	47 6N	21 51E	23	35N	72 10W	50	Povolsk	57 11N	45 21E	27	Procano, Isle	37 2N	21 35E	34	Quilques	48 37N	62 10W	46	Quilques	48 37N	62 10W	46	19N	24 11E	27	Powell's Isles	61 0E	47 0W	1	Prodel	51 2N	12 20E	21	Quilques	47 3N	23 9E	23	Quilques	47 3N	23 9E	23	13N	7 32W	12	Powelton	33 21N	82 53W	48	Proenalna	45 53N	38 44E	28	Quilques	40 52N	17 8E	32	Quilques	40 52N	17 8E	32	79N	8V	47	Powledz	52 25N	17 52E	24	Proen	45 22N	24 14E	33	Quilques	7 52N	80 4E	30	Quilques	7 52N	80 4E	30	35N	5 40W	10	Pozim	9 51E	35 50W	54	Prokchina	60 42N	37 28E	27	Quilques	31 43N	85 10W	48	Quilques	31 43N	85 10W	48	46E	34 20E	43	Poyais	15 25N	85 0E	40	Prokchova	61 4N	43 9E	27	Quilques	48 18E	20 25E	23	Quilques	48 18E	20 25E	23	22E	5 1E	16	Po-yang	29 18N	116 0E	40	Prokoi	55 34N	21 15E	24	Quilques	45 56E	34 50E	28	Quilques	45 56E	34 50E	28	41N	80 52W	46	Poyang, Lake	29 20N	116 10E	35	Prokolia	49 31N	45 1E	29	Quilques	42 29N	73 14W	47	Quilques	42 29N	73 14W	47	57N	4 35W	7	Poyares	1 5E	63 0E	52	Prokolia	49 31N	45 1E	29	Quilques	51 21N	4 24E	18	Quilques	51 21N	4 24E	18	17N	7 24W	30	Pozo, El	33 35E	65 38E	53	Prokolia	49 31N	45 1E	29	Quilques	51 51N	4 19E	18	Quilques	51 51N	4 19E	18	4N	4 47W	7	Pozoblanco	38 20N	4 36W	30	Prokolia	49 31N	45 1E	29	Quilques	52 15E	5 36E	18	Quilques	52 15E	5 36E	18	12N	6 24E	16	Pozo del Tigre	29 54E	63 48E	53	Prokolia	49 31N	45 1E	29	Quilques	51 14N	0 30W	24	Quilques	51 14N	0 30W	24	14N	4 1E	16	Pozo Estrecho	37 48N	1 2W	29	Prokolia	49 31N	45 1E	29	Quilques	53 16E	11 59E	8	Quilques	53 16E	11 59E	8	12N	13 48E	31	Pozoleros	39 5N	1 41E	29	Prokolia	49 31N	45 1E	29	Quilques	20 59N	70 25W	52	Quilques	20 59N	70 25W	52	15N	34 40E	43	Pozos, Pta. de los	41 40E	64 50E	53	Prokolia	49 31N	45 1E	29	Quilques	0 47N	77 10W	39	Quilques	0 47N	77 10W	39	15N	77 0W	47	Pozuzel	40 51N	1 23W	29	Prokolia	49 31N	45 1E	29	Quilques	3 8E	68 23W	52	Quilques	3 8E	68 23W	52	53N	6 28W	12	Pozuzo, River	9 50E	73 4E	52	Prokolia	49 31N	45 1E	29	Quilques	45 45N	27 40E	33	Quilques	45 45N	27 40E	33	30N	3 3W	10	Pozzallo	36 46N	14 51E	32	Prokolia	49 31N	45 1E	29	Quilques	54 44N	18 23E	24	Quilques	54 44N	18 23E	24	4N	01 36W	46	Porzell Tower	40 47N	17 40E	32	Prokolia	49 31N	45 1E	29	Quilques	45 38N	34 50E	23	Quilques	45 38N	34 50E	23	50N	78 25W	46	Praam Berg	29 13E	25 5E	44	Prokolia	49 31N	45 1E	29	Quilques	45 3N	3 51E	16	Quilques	45 3N	3 51E	16	50N	77 10W	50	Praad	46 20N	9 27E	31	Prokolia	49 31N	45 1E	29	Quilques	45 3N	3 51E	16	Quilques	45 3N	3 51E	16	11N	8 20W	30	Praadanos	42 42N	4 19W	30	Prokolia	49 31N	45 1E	29	Quilques	45 3N	3 51E	16	Quilques	45 3N	3 51E	16	46E	151 20E	41	Praadetes	44 45N	3 57E	16	Prokolia	49 31N	45 1E	29	Quilques	45 3N	3 51E	16	Quilques	45 3N	3 51E	16	46E	64 54W	46	Praades	41 21N	0 58E	29	Prokolia	49 31N	45 1E	29	Quilques	45 3N	3 51E	16	Quilques	45 3N	3 51E	16	22N	79 33W	47	Praades	42 37N	2 25E	16	Prokolia	49 31N	45 1E	29	Quilques	45 3N	3 51E	16	Quilques	45 3N	3 51E	16	34E	2 26W	8	Praadilla	42 15N	3 5W	30	Prokolia	49 31N	45 1E	29	Quilques	45 3N	3 51E	16	Quilques	45 3N	3 51E	16	31N	2 27W	8	Praado	17 22E	39 7W	54	Prokolia	49 31N	45 1E	29	Quilques	45 3N	3 51E	16	Quilques	45 3N	3 51E	16	34E	2 26W	8	Praado	17 22E	39 7W	54	Prokolia	49 31N	45 1E	29	Quilques	45 3N	3 51E	16	Quilques	45 3N	3 51E	16	3E	149 15E	41	Praadum, Anct.	29 38N	35 17E	43	Prokolia	49 31N	45 1E	29	Quilques	45 3N	3 51E	16	Quilques	45 3N	3 51E	16	30N	70 15W	47	Praadoc	55 12N	12 0E	25	Prokolia	49 31N	45 1E	29	Quilques	45 3N	3 51E	16	Quilques	45 3N	3 51E	16	3N	77 5W	50	Praadoc	55 5E	12 2E	25	Prokolia	49 31N	45 1E	29	Quilques	45 3N	3 51E	16	Quilques	45 3N	3 51E	16	2N	77 30W	50	Praadoc	55 18N	21 5E	20	Prokolia	49 31N	45 1E	29	Quilques	45 3N	3 51E	16	Quilques	45 3N	3 51E	16	7N	7 19W	13	Praadoc	50 44N	14 24E	23																																		
25E	6 27W	12	Poumas, Point	6 55E	39 40E	42	Prinkemen	51 31N	15 50E	24	Quilques	72 36E	53	Quilques	72 36E	53	22E	5 33W	12	Pounga	8 10E	98 30E	40	Printan Isle	6 6N	102 40E	40	Quilques	51 29N	0 13E	8	Quilques	51 29N	0 13E	8	18E	75 46W	46	Pourcieux	43 27E	5 46E	16	Prior, Cape	43 33N	8 15W	30	Quilques	23 46N	110 10W	40	Quilques	23 46N	110 10W	40	42E	82 4W	46	Poustaretsk	62 10N	164 50E	35	Prisri	13 5N	99 40E	40	Quilques	4 5N	75 11W	52	Quilques	4 5N	75 11W	52	22E	83 44W	47	Poustozersk	67 26N	52 20E	27	Pristend	42 4N	20 57E	23	Quilques	19 29N	104 29W	40	Quilques	19 29N	104 29W	40	5N	72 14W	46	Poutivl	51 20N	34 17E	28	Pristina	42 25N	21 18E	33	Quilques	31 54E	57 58W	54	Quilques	31 54E	57 58W	54	12E	67 57E	52	Pouts	46 50N	6 45E	17	Pritschwitz	51 12N	14 19E	21	Quilques	26 12N	113 30W	49	Quilques	26 12N	113 30W	49	55E	6 59E	17	Poutakol	61 47N	42 38E	27	Pritzwalk	54 9E	16 49E	24	Quilques	34 35N	120 5W	49	Quilques	34 35N	120 5W	49	2S	39 20W	54	Pouzat, Le	41 55N	4 28E	16	Privas	44 44E	4 36E	16	Quilques	52 32E	4 56E	18	Quilques	52 32E	4 56E	18	50E	38 12W	54	Povoryny Bay	59 40E	173 10E	41	Proa	8 40E	114 26E	40	Quilques	24 5N	74 43E	39	Quilques	24 5N	74 43E	39	19W	7 10W	30	Povienetz	52 50N	34 42E	27	Probeneio	39 26E	2 37W	29	Quilques	31 21N	63 5E	38	Quilques	31 21N	63 5E	38	20N	16 5W	42	Povingland	52 34E	1 20E	8	Probolongo	7 52E	113 12E	40	Quilques	63 50E	38	Quilques	63 50E	38	18N	23 13E	33	Povoa	39 31N	2 5W	30	Proboico	36 25E	73 20W	53	Quilques	3 46E	60 22W	52	Quilques	3 46E	60 22W	52	19W	7 12W	13	Povoa	38 15N	7 5W	30	Procida, Isle	40 45E	14 0E	32	Quilques	47 6N	21 51E	23	Quilques	47 6N	21 51E	23	35N	72 10W	50	Povolsk	57 11N	45 21E	27	Procano, Isle	37 2N	21 35E	34	Quilques	48 37N	62 10W	46	Quilques	48 37N	62 10W	46	19N	24 11E	27	Powell's Isles	61 0E	47 0W	1	Prodel	51 2N	12 20E	21	Quilques	47 3N	23 9E	23	Quilques	47 3N	23 9E	23	13N	7 32W	12	Powelton	33 21N	82 53W	48	Proenalna	45 53N	38 44E	28	Quilques	40 52N	17 8E	32	Quilques	40 52N	17 8E	32	79N	8V	47	Powledz	52 25N	17 52E	24	Proen	45 22N	24 14E	33	Quilques	7 52N	80 4E	30	Quilques	7 52N	80 4E	30	35N	5 40W	10	Pozim	9 51E	35 50W	54	Prokchina	60 42N	37 28E	27	Quilques	31 43N	85 10W	48	Quilques	31 43N	85 10W	48	46E	34 20E	43	Poyais	15 25N	85 0E	40	Prokchova	61 4N	43 9E	27	Quilques	48 18E	20 25E	23	Quilques	48 18E	20 25E	23	22E	5 1E	16	Po-yang	29 18N	116 0E	40	Prokoi	55 34N	21 15E	24	Quilques	45 56E	34 50E	28	Quilques	45 56E	34 50E	28	41N	80 52W	46	Poyang, Lake	29 20N	116 10E	35	Prokolia	49 31N	45 1E	29	Quilques	42 29N	73 14W	47	Quilques	42 29N	73 14W	47	57N	4 35W	7	Poyares	1 5E	63 0E	52	Prokolia	49 31N	45 1E	29	Quilques	51 21N	4 24E	18	Quilques	51 21N	4 24E	18	17N	7 24W	30	Pozo, El	33 35E	65 38E	53	Prokolia	49 31N	45 1E	29	Quilques	51 51N	4 19E	18	Quilques	51 51N	4 19E	18	4N	4 47W	7	Pozoblanco	38 20N	4 36W	30	Prokolia	49 31N	45 1E	29	Quilques	52 15E	5 36E	18	Quilques	52 15E	5 36E	18	12N	6 24E	16	Pozo del Tigre	29 54E	63 48E	53	Prokolia	49 31N	45 1E	29	Quilques	51 14N	0 30W	24	Quilques	51 14N	0 30W	24	14N	4 1E	16	Pozo Estrecho	37 48N	1 2W	29	Prokolia	49 31N	45 1E	29	Quilques	53 16E	11 59E	8	Quilques	53 16E	11 59E	8	12N	13 48E	31	Pozoleros	39 5N	1 41E	29	Prokolia	49 31N	45 1E	29	Quilques	20 59N	70 25W	52	Quilques	20 59N	70 25W	52	15N	34 40E	43	Pozos, Pta. de los	41 40E	64 50E	53	Prokolia	49 31N	45 1E	29	Quilques	0 47N	77 10W	39	Quilques	0 47N	77 10W	39	15N	77 0W	47	Pozuzel	40 51N	1 23W	29	Prokolia	49 31N	45 1E	29	Quilques	3 8E	68 23W	52	Quilques	3 8E	68 23W	52	53N	6 28W	12	Pozuzo, River	9 50E	73 4E	52	Prokolia	49 31N	45 1E	29	Quilques	45 45N	27 40E	33	Quilques	45 45N	27 40E	33	30N	3 3W	10	Pozzallo	36 46N	14 51E	32	Prokolia	49 31N	45 1E	29	Quilques	54 44N	18 23E	24	Quilques	54 44N	18 23E	24	4N	01 36W	46	Porzell Tower	40 47N	17 40E	32	Prokolia	49 31N	45 1E	29	Quilques	45 38N	34 50E	23	Quilques	45 38N	34 50E	23	50N	78 25W	46	Praam Berg	29 13E	25 5E	44	Prokolia	49 31N	45 1E	29	Quilques	45 3N	3 51E	16	Quilques	45 3N	3 51E	16	50N	77 10W	50	Praad	46 20N	9 27E	31	Prokolia	49 31N	45 1E	29	Quilques	45 3N	3 51E	16	Quilques	45 3N	3 51E	16	11N	8 20W	30	Praadanos	42 42N	4 19W	30	Prokolia	49 31N	45 1E	29	Quilques	45 3N	3 51E	16	Quilques	45 3N	3 51E	16	46E	151 20E	41	Praadetes	44 45N	3 57E	16	Prokolia	49 31N	45 1E	29	Quilques	45 3N	3 51E	16	Quilques	45 3N	3 51E	16	46E	64 54W	46	Praades	41 21N	0 58E	29	Prokolia	49 31N	45 1E	29	Quilques	45 3N	3 51E	16	Quilques	45 3N	3 51E	16	22N	79 33W	47	Praades	42 37N	2 25E	16	Prokolia	49 31N	45 1E	29	Quilques	45 3N	3 51E	16	Quilques	45 3N	3 51E	16	34E	2 26W	8	Praadilla	42 15N	3 5W	30	Prokolia	49 31N	45 1E	29	Quilques	45 3N	3 51E	16	Quilques	45 3N	3 51E	16	31N	2 27W	8	Praado	17 22E	39 7W	54	Prokolia	49 31N	45 1E	29	Quilques	45 3N	3 51E	16	Quilques	45 3N	3 51E	16	34E	2 26W	8	Praado	17 22E	39 7W	54	Prokolia	49 31N	45 1E	29	Quilques	45 3N	3 51E	16	Quilques	45 3N	3 51E	16	3E	149 15E	41	Praadum, Anct.	29 38N	35 17E	43	Prokolia	49 31N	45 1E	29	Quilques	45 3N	3 51E	16	Quilques	45 3N	3 51E	16	30N	70 15W	47	Praadoc	55 12N	12 0E	25	Prokolia	49 31N	45 1E	29	Quilques	45 3N	3 51E	16	Quilques	45 3N	3 51E	16	3N	77 5W	50	Praadoc	55 5E	12 2E	25	Prokolia	49 31N	45 1E	29	Quilques	45 3N	3 51E	16	Quilques	45 3N	3 51E	16	2N	77 30W	50	Praadoc	55 18N	21 5E	20	Prokolia	49 31N	45 1E	29	Quilques	45 3N	3 51E	16	Quilques	45 3N	3 51E	16	7N	7 19W	13	Praadoc	50 44N	14 24E	23																																																			
22E	5 33W	12	Pounga	8 10E	98 30E	40	Printan Isle	6 6N	102 40E	40	Quilques	51 29N	0 13E	8	Quilques	51 29N	0 13E	8	18E	75 46W	46	Pourcieux	43 27E	5 46E	16	Prior, Cape	43 33N	8 15W	30	Quilques	23 46N	110 10W	40	Quilques	23 46N	110 10W	40	42E	82 4W	46	Poustaretsk	62 10N	164 50E	35	Prisri	13 5N	99 40E	40	Quilques	4 5N	75 11W	52	Quilques	4 5N	75 11W	52	22E	83 44W	47	Poustozersk	67 26N	52 20E	27	Pristend	42 4N	20 57E	23	Quilques	19 29N	104 29W	40	Quilques	19 29N	104 29W	40	5N	72 14W	46	Poutivl	51 20N	34 17E	28	Pristina	42 25N	21 18E	33	Quilques	31 54E	57 58W	54	Quilques	31 54E	57 58W	54	12E	67 57E	52	Pouts	46 50N	6 45E	17	Pritschwitz	51 12N	14 19E	21	Quilques	26 12N	113 30W	49	Quilques	26 12N	113 30W	49	55E	6 59E	17	Poutakol	61 47N	42 38E	27	Pritzwalk	54 9E	16 49E	24	Quilques	34 35N	120 5W	49	Quilques	34 35N	120 5W	49	2S	39 20W	54	Pouzat, Le	41 55N	4 28E	16	Privas	44 44E	4 36E	16	Quilques	52 32E	4 56E	18	Quilques	52 32E	4 56E	18	50E	38 12W	54	Povoryny Bay	59 40E	173 10E	41	Proa	8 40E	114 26E	40	Quilques	24 5N	74 43E	39	Quilques	24 5N	74 43E	39	19W	7 10W	30	Povienetz	52 50N	34 42E	27	Probeneio	39 26E	2 37W	29	Quilques	31 21N	63 5E	38	Quilques	31 21N	63 5E	38	20N	16 5W	42	Povingland	52 34E	1 20E	8	Probolongo	7 52E	113 12E	40	Quilques	63 50E	38	Quilques	63 50E	38	18N	23 13E	33	Povoa	39 31N	2 5W	30	Proboico	36 25E	73 20W	53	Quilques	3 46E	60 22W	52	Quilques	3 46E	60 22W	52	19W	7 12W	13	Povoa	38 15N	7 5W	30	Procida, Isle	40 45E	14 0E	32	Quilques	47 6N	21 51E	23	Quilques	47 6N	21 51E	23	35N	72 10W	50	Povolsk	57 11N	45 21E	27	Procano, Isle	37 2N	21 35E	34	Quilques	48 37N	62 10W	46	Quilques	48 37N	62 10W	46	19N	24 11E	27	Powell's Isles	61 0E	47 0W	1	Prodel	51 2N	12 20E	21	Quilques	47 3N	23 9E	23	Quilques	47 3N	23 9E	23	13N	7 32W	12	Powelton	33 21N	82 53W	48	Proenalna	45 53N	38 44E	28	Quilques	40 52N	17 8E	32	Quilques	40 52N	17 8E	32	79N	8V	47	Powledz	52 25N	17 52E	24	Proen	45 22N	24 14E	33	Quilques	7 52N	80 4E	30	Quilques	7 52N	80 4E	30	35N	5 40W	10	Pozim	9 51E	35 50W	54	Prokchina	60 42N	37 28E	27	Quilques	31 43N	85 10W	48	Quilques	31 43N	85 10W	48	46E	34 20E	43	Poyais	15 25N	85 0E	40	Prokchova	61 4N	43 9E	27	Quilques	48 18E	20 25E	23	Quilques	48 18E	20 25E	23	22E	5 1E	16	Po-yang	29 18N	116 0E	40	Prokoi	55 34N	21 15E	24	Quilques	45 56E	34 50E	28	Quilques	45 56E	34 50E	28	41N	80 52W	46	Poyang, Lake	29 20N	116 10E	35	Prokolia	49 31N	45 1E	29	Quilques	42 29N	73 14W	47	Quilques	42 29N	73 14W	47	57N	4 35W	7	Poyares	1 5E	63 0E	52	Prokolia	49 31N	45 1E	29	Quilques	51 21N	4 24E	18	Quilques	51 21N	4 24E	18	17N	7 24W	30	Pozo, El	33 35E	65 38E	53	Prokolia	49 31N	45 1E	29	Quilques	51 51N	4 19E	18	Quilques	51 51N	4 19E	18	4N	4 47W	7	Pozoblanco	38 20N	4 36W	30	Prokolia	49 31N	45 1E	29	Quilques	52 15E	5 36E	18	Quilques	52 15E	5 36E	18	12N	6 24E	16	Pozo del Tigre	29 54E	63 48E	53	Prokolia	49 31N	45 1E	29	Quilques	51 14N	0 30W	24	Quilques	51 14N	0 30W	24	14N	4 1E	16	Pozo Estrecho	37 48N	1 2W	29	Prokolia	49 31N	45 1E	29	Quilques	53 16E	11 59E	8	Quilques	53 16E	11 59E	8	12N	13 48E	31	Pozoleros	39 5N	1 41E	29	Prokolia	49 31N	45 1E	29	Quilques	20 59N	70 25W	52	Quilques	20 59N	70 25W	52	15N	34 40E	43	Pozos, Pta. de los	41 40E	64 50E	53	Prokolia	49 31N	45 1E	29	Quilques	0 47N	77 10W	39	Quilques	0 47N	77 10W	39	15N	77 0W	47	Pozuzel	40 51N	1 23W	29	Prokolia	49 31N	45 1E	29	Quilques	3 8E	68 23W	52	Quilques	3 8E	68 23W	52	53N	6 28W	12	Pozuzo, River	9 50E	73 4E	52	Prokolia	49 31N	45 1E	29	Quilques	45 45N	27 40E	33	Quilques	45 45N	27 40E	33	30N	3 3W	10	Pozzallo	36 46N	14 51E	32	Prokolia	49 31N	45 1E	29	Quilques	54 44N	18 23E	24	Quilques	54 44N	18 23E	24	4N	01 36W	46	Porzell Tower	40 47N	17 40E	32	Prokolia	49 31N	45 1E	29	Quilques	45 38N	34 50E	23	Quilques	45 38N	34 50E	23	50N	78 25W	46	Praam Berg	29 13E	25 5E	44	Prokolia	49 31N	45 1E	29	Quilques	45 3N	3 51E	16	Quilques	45 3N	3 51E	16	50N	77 10W	50	Praad	46 20N	9 27E	31	Prokolia	49 31N	45 1E	29	Quilques	45 3N	3 51E	16	Quilques	45 3N	3 51E	16	11N	8 20W	30	Praadanos	42 42N	4 19W	30	Prokolia	49 31N	45 1E	29	Quilques	45 3N	3 51E	16	Quilques	45 3N	3 51E	16	46E	151 20E	41	Praadetes	44 45N	3 57E	16	Prokolia	49 31N	45 1E	29	Quilques	45 3N	3 51E	16	Quilques	45 3N	3 51E	16	46E	64 54W	46	Praades	41 21N	0 58E	29	Prokolia	49 31N	45 1E	29	Quilques	45 3N	3 51E	16	Quilques	45 3N	3 51E	16	22N	79 33W	47	Praades	42 37N	2 25E	16	Prokolia	49 31N	45 1E	29	Quilques	45 3N	3 51E	16	Quilques	45 3N	3 51E	16	34E	2 26W	8	Praadilla	42 15N	3 5W	30	Prokolia	49 31N	45 1E	29	Quilques	45 3N	3 51E	16	Quilques	45 3N	3 51E	16	31N	2 27W	8	Praado	17 22E	39 7W	54	Prokolia	49 31N	45 1E	29	Quilques	45 3N	3 51E	16	Quilques	45 3N	3 51E	16	34E	2 26W	8	Praado	17 22E	39 7W	54	Prokolia	49 31N	45 1E	29	Quilques	45 3N	3 51E	16	Quilques	45 3N	3 51E	16	3E	149 15E	41	Praadum, Anct.	29 38N	35 17E	43	Prokolia	49 31N	45 1E	29	Quilques	45 3N	3 51E	16	Quilques	45 3N	3 51E	16	30N	70 15W	47	Praadoc	55 12N	12 0E	25	Prokolia	49 31N	45 1E	29	Quilques	45 3N	3 51E	16	Quilques	45 3N	3 51E	16	3N	77 5W	50	Praadoc	55 5E	12 2E	25	Prokolia	49 31N	45 1E	29	Quilques	45 3N	3 51E	16	Quilques	45 3N	3 51E	16	2N	77 30W	50	Praadoc	55 18N	21 5E	20	Prokolia	49 31N	45 1E	29	Quilques	45 3N	3 51E	16	Quilques	45 3N	3 51E	16	7N	7 19W	13	Praadoc	50 44N	14 24E	23																																																																				
18E	75 46W	46	Pourcieux	43 27E	5 46E	16	Prior, Cape	43 33N	8 15W	30	Quilques	23 46N	110 10W	40	Quilques	23 46N	110 10W	40	42E	82 4W	46	Poustaretsk	62 10N	164 50E	35	Prisri	13 5N	99 40E	40	Quilques	4 5N	75 11W	52	Quilques	4 5N	75 11W	52	22E	83 44W	47	Poustozersk	67 26N	52 20E	27	Pristend	42 4N	20 57E	23	Quilques	19 29N	104 29W	40	Quilques	19 29N	104 29W	40	5N	72 14W	46	Poutivl	51 20N	34 17E	28	Pristina	42 25N	21 18E	33	Quilques	31 54E	57 58W	54	Quilques	31 54E	57 58W	54	12E	67 57E	52	Pouts	46 50N	6 45E	17	Pritschwitz	51 12N	14 19E	21	Quilques	26 12N	113 30W	49	Quilques	26 12N	113 30W	49	55E	6 59E	17	Poutakol	61 47N	42 38E	27	Pritzwalk	54 9E	16 49E	24	Quilques	34 35N	120 5W	49	Quilques	34 35N	120 5W	49	2S	39 20W	54	Pouzat, Le	41 55N	4 28E	16	Privas	44 44E	4 36E	16	Quilques	52 32E	4 56E	18	Quilques	52 32E	4 56E	18	50E	38 12W	54	Povoryny Bay	59 40E	173 10E	41	Proa	8 40E	114 26E	40	Quilques	24 5N	74 43E	39	Quilques	24 5N	74 43E	39	19W	7 10W	30	Povienetz	52 50N	34 42E	27	Probeneio	39 26E	2 37W	29	Quilques	31 21N	63 5E	38	Quilques	31 21N	63 5E	38	20N	16 5W	42	Povingland	52 34E	1 20E	8	Probolongo	7 52E	113 12E	40	Quilques	63 50E	38	Quilques	63 50E	38	18N	23 13E	33	Povoa	39 31N	2 5W	30	Proboico	36 25E	73 20W	53	Quilques	3 46E	60 22W	52	Quilques	3 46E	60 22W	52	19W	7 12W	13	Povoa	38 15N	7 5W	30	Procida, Isle	40 45E	14 0E	32	Quilques	47 6N	21 51E	23	Quilques	47 6N	21 51E	23	35N	72 10W	50	Povolsk	57 11N	45 21E	27	Procano, Isle	37 2N	21 35E	34	Quilques	48 37N	62 10W	46	Quilques	48 37N	62 10W	46	19N	24 11E	27	Powell's Isles	61 0E	47 0W	1	Prodel	51 2N	12 20E	21	Quilques	47 3N	23 9E	23	Quilques	47 3N	23 9E	23	13N	7 32W	12	Powelton	33 21N	82 53W	48	Proenalna	45 53N	38 44E	28	Quilques	40 52N	17 8E	32	Quilques	40 52N	17 8E	32	79N	8V	47	Powledz	52 25N	17 52E	24	Proen	45 22N	24 14E	33	Quilques	7 52N	80 4E	30	Quilques	7 52N	80 4E	30	35N	5 40W	10	Pozim	9 51E	35 50W	54	Prokchina	60 42N	37 28E	27	Quilques	31 43N	85 10W	48	Quilques	31 43N	85 10W	48	46E	34 20E	43	Poyais	15 25N	85 0E	40	Prokchova	61 4N	43 9E	27	Quilques	48 18E	20 25E	23	Quilques	48 18E	20 25E	23	22E	5 1E	16	Po-yang	29 18N	116 0E	40	Prokoi	55 34N	21 15E	24	Quilques	45 56E	34 50E	28	Quilques	45 56E	34 50E	28	41N	80 52W	46	Poyang, Lake	29 20N	116 10E	35	Prokolia	49 31N	45 1E	29	Quilques	42 29N	73 14W	47	Quilques	42 29N	73 14W	47	57N	4 35W	7	Poyares	1 5E	63 0E	52	Prokolia	49 31N	45 1E	29	Quilques	51 21N	4 24E	18	Quilques	51 21N	4 24E	18	17N	7 24W	30	Pozo, El	33 35E	65 38E	53	Prokolia	49 31N	45 1E	29	Quilques	51 51N	4 19E	18	Quilques	51 51N	4 19E	18	4N	4 47W	7	Pozoblanco	38 20N	4 36W	30	Prokolia	49 31N	45 1E	29	Quilques	52 15E	5 36E	18	Quilques	52 15E	5 36E	18	12N	6 24E	16	Pozo del Tigre	29 54E	63 48E	53	Prokolia	49 31N	45 1E	29	Quilques	51 14N	0 30W	24	Quilques	51 14N	0 30W	24	14N	4 1E	16	Pozo Estrecho	37 48N	1 2W	29	Prokolia	49 31N	45 1E	29	Quilques	53 16E	11 59E	8	Quilques	53 16E	11 59E	8	12N	13 48E	31	Pozoleros	39 5N	1 41E	29	Prokolia	49 31N	45 1E	29	Quilques	20 59N	70 25W	52	Quilques	20 59N	70 25W	52	15N	34 40E	43	Pozos, Pta. de los	41 40E	64 50E	53	Prokolia	49 31N	45 1E	29	Quilques	0 47N	77 10W	39	Quilques	0 47N	77 10W	39	15N	77 0W	47	Pozuzel	40 51N	1 23W	29	Prokolia	49 31N	45 1E	29	Quilques	3 8E	68 23W	52	Quilques	3 8E	68 23W	52	53N	6 28W	12	Pozuzo, River	9 50E	73 4E	52	Prokolia	49 31N	45 1E	29	Quilques	45 45N	27 40E	33	Quilques	45 45N	27 40E	33	30N	3 3W	10	Pozzallo	36 46N	14 51E	32	Prokolia	49 31N	45 1E	29	Quilques	54 44N	18 23E	24	Quilques	54 44N	18 23E	24	4N	01 36W	46	Porzell Tower	40 47N	17 40E	32	Prokolia	49 31N	45 1E	29	Quilques	45 38N	34 50E	23	Quilques	45 38N	34 50E	23	50N	78 25W	46	Praam Berg	29 13E	25 5E	44	Prokolia	49 31N	45 1E	29	Quilques	45 3N	3 51E	16	Quilques	45 3N	3 51E	16	50N	77 10W	50	Praad	46 20N	9 27E	31	Prokolia	49 31N	45 1E	29	Quilques	45 3N	3 51E	16	Quilques	45 3N	3 51E	16	11N	8 20W	30	Praadanos	42 42N	4 19W	30	Prokolia	49 31N	45 1E	29	Quilques	45 3N	3 51E	16	Quilques	45 3N	3 51E	16	46E	151 20E	41	Praadetes	44 45N	3 57E	16	Prokolia	49 31N	45 1E	29	Quilques	45 3N	3 51E	16	Quilques	45 3N	3 51E	16	46E	64 54W	46	Praades	41 21N	0 58E	29	Prokolia	49 31N	45 1E	29	Quilques	45 3N	3 51E	16	Quilques	45 3N	3 51E	16	22N	79 33W	47	Praades	42 37N	2 25E	16	Prokolia	49 31N	45 1E	29	Quilques	45 3N	3 51E	16	Quilques	45 3N	3 51E	16	34E	2 26W	8	Praadilla	42 15N	3 5W	30	Prokolia	49 31N	45 1E	29	Quilques	45 3N	3 51E	16	Quilques	45 3N	3 51E	16	31N	2 27W	8	Praado	17 22E	39 7W	54	Prokolia	49 31N	45 1E	29	Quilques	45 3N	3 51E	16	Quilques	45 3N	3 51E	16	34E	2 26W	8	Praado	17 22E	39 7W	54	Prokolia	49 31N	45 1E	29	Quilques	45 3N	3 51E	16	Quilques	45 3N	3 51E	16	3E	149 15E	41	Praadum, Anct.	29 38N	35 17E	43	Prokolia	49 31N	45 1E	29	Quilques	45 3N	3 51E	16	Quilques	45 3N	3 51E	16	30N	70 15W	47	Praadoc	55 12N	12 0E	25	Prokolia	49 31N	45 1E	29	Quilques	45 3N	3 51E	16	Quilques	45 3N	3 51E	16	3N	77 5W	50	Praadoc	55 5E	12 2E	25	Prokolia	49 31N	45 1E	29	Quilques	45 3N	3 51E	16	Quilques	45 3N	3 51E	16	2N	77 30W	50	Praadoc	55 18N	21 5E	20	Prokolia	49 31N	45 1E	29	Quilques	45 3N	3 51E	16	Quilques	45 3N	3 51E	16	7N	7 19W	13	Praadoc	50 44N	14 24E	23																																																																																							
42E	82 4W	46	Poustaretsk	62 10N	164 50E	35	Prisri	13 5N	99 40E	40	Quilques	4 5N	75 11W	52	Quilques	4 5N	75 11W	52	22E	83 44W	47	Poustozersk	67 26N	52 20E	27	Pristend	42 4N	20 57E	23	Quilques	19 29N	104 29W	40	Quilques	19 29N	104 29W	40	5N	72 14W	46	Poutivl	51 20N	34 17E	28	Pristina	42 25N	21 18E	33	Quilques	31 54E	57 58W	54	Quilques	31 54E	57 58W	54	12E	67 57E	52	Pouts	46 50N	6 45E	17	Pritschwitz	51 12N	14 19E	21	Quilques	26 12N	113 30W	49	Quilques	26 12N	113 30W	49	55E	6 59E	17	Poutakol	61 47N	42 38E	27	Pritzwalk	54 9E	16 49E	24	Quilques	34 35N	120 5W	49	Quilques	34 35N	120 5W	49	2S	39 20W	54	Pouzat, Le	41 55N	4 28E	16	Privas	44 44E	4 36E	16	Quilques	52 32E	4 56E	18	Quilques	52 32E	4 56E	18	50E	38 12W	54	Povoryny Bay	59 40E	173 10E	41	Proa	8 40E	114 26E	40	Quilques	24 5N	74 43E	39	Quilques	24 5N	74 43E	39	19W	7 10W	30	Povienetz	52 50N	34 42E	27	Probeneio	39 26E	2 37W	29	Quilques	31 21N	63 5E	38	Quilques	31 21N	63 5E	38	20N	16 5W	42	Povingland	52 34E	1 20E	8	Probolongo	7 52E	113 12E	40	Quilques	63 50E	38	Quilques	63 50E	38	18N	23 13E	33	Povoa	39 31N	2 5W	30	Proboico	36 25E	73 20W	53	Quilques	3 46E	60 22W	52	Quilques	3 46E	60 22W	52	19W	7 12W	13	Povoa	38 15N	7 5W	30	Procida, Isle	40 45E	14 0E	32	Quilques	47 6N	21 51E	23	Quilques	47 6N	21 51E	23	35N	72 10W	50	Povolsk	57 11N	45 21E	27	Procano, Isle	37 2N	21 35E	34	Quilques	48 37N	62 10W	46	Quilques	48 37N	62 10W	46	19N	24 11E	27	Powell's Isles	61 0E	47 0W	1	Prodel	51 2N	12 20E	21	Quilques	47 3N	23 9E	23	Quilques	47 3N	23 9E	23	13N	7 32W	12	Powelton	33 21N	82 53W	48	Proenalna	45 53N	38 44E	28	Quilques	40 52N	17 8E	32	Quilques	40 52N	17 8E	32	79N	8V	47	Powledz	52 25N	17 52E	24	Proen	45 22N	24 14E	33	Quilques	7 52N	80 4E	30	Quilques	7 52N	80 4E	30	35N	5 40W	10	Pozim	9 51E	35 50W	54	Prokchina	60 42N	37 28E	27	Quilques	31 43N	85 10W	48	Quilques	31 43N	85 10W	48	46E	34 20E	43	Poyais	15 25N	85 0E	40	Prokchova	61 4N	43 9E	27	Quilques	48 18E	20 25E	23	Quilques	48 18E	20 25E	23	22E	5 1E	16	Po-yang	29 18N	116 0E	40	Prokoi	55 34N	21 15E	24	Quilques	45 56E	34 50E	28	Quilques	45 56E	34 50E	28	41N	80 52W	46	Poyang, Lake	29 20N	116 10E	35	Prokolia	49 31N	45 1E	29	Quilques	42 29N	73 14W	47	Quilques	42 29N	73 14W	47	57N	4 35W	7	Poyares	1 5E	63 0E	52	Prokolia	49 31N	45 1E	29	Quilques	51 21N	4 24E	18	Quilques	51 21N	4 24E	18	17N	7 24W	30	Pozo, El	33 35E	65 38E	53	Prokolia	49 31N	45 1E	29	Quilques	51 51N	4 19E	18	Quilques	51 51N	4 19E	18	4N	4 47W	7	Pozoblanco	38 20N	4 36W	30	Prokolia	49 31N	45 1E	29	Quilques	52 15E	5 36E	18	Quilques	52 15E	5 36E	18	12N	6 24E	16	Pozo del Tigre	29 54E	63 48E	53	Prokolia	49 31N	45 1E	29	Quilques	51 14N	0 30W	24	Quilques	51 14N	0 30W	24	14N	4 1E	16	Pozo Estrecho	37 48N	1 2W	29	Prokolia	49 31N	45 1E	29	Quilques	53 16E	11 59E	8	Quilques	53 16E	11 59E	8	12N	13 48E	31	Pozoleros	39 5N	1 41E	29	Prokolia	49 31N	45 1E	29	Quilques	20 59N	70 25W	52	Quilques	20 59N	70 25W	52	15N	34 40E	43	Pozos, Pta. de los	41 40E	64 50E	53	Prokolia	49 31N	45 1E	29	Quilques	0 47N	77 10W	39	Quilques	0 47N	77 10W	39	15N	77 0W	47	Pozuzel	40 51N	1 23W	29	Prokolia	49 31N	45 1E	29	Quilques	3 8E	68 23W	52	Quilques	3 8E	68 23W	52	53N	6 28W	12	Pozuzo, River	9 50E	73 4E	52	Prokolia	49 31N	45 1E	29	Quilques	45 45N	27 40E	33	Quilques	45 45N	27 40E	33	30N	3 3W	10	Pozzallo	36 46N	14 51E	32	Prokolia	49 31N	45 1E	29	Quilques	54 44N	18 23E	24	Quilques	54 44N	18 23E	24	4N	01 36W	46	Porzell Tower	40 47N	17 40E	32	Prokolia	49 31N	45 1E	29	Quilques	45 38N	34 50E	23	Quilques	45 38N	34 50E	23	50N	78 25W	46	Praam Berg	29 13E	25 5E	44	Prokolia	49 31N	45 1E	29	Quilques	45 3N	3 51E	16	Quilques	45 3N	3 51E	16	50N	77 10W	50	Praad	46 20N	9 27E	31	Prokolia	49 31N	45 1E	29	Quilques	45 3N	3 51E	16	Quilques	45 3N	3 51E	16	11N	8 20W	30	Praadanos	42 42N	4 19W	30	Prokolia	49 31N	45 1E	29	Quilques	45 3N	3 51E	16	Quilques	45 3N	3 51E	16	46E	151 20E	41	Praadetes	44 45N	3 57E	16	Prokolia	49 31N	45 1E	29	Quilques	45 3N	3 51E	16	Quilques	45 3N	3 51E	16	46E	64 54W	46	Praades	41 21N	0 58E	29	Prokolia	49 31N	45 1E	29	Quilques	45 3N	3 51E	16	Quilques	45 3N	3 51E	16	22N	79 33W	47	Praades	42 37N	2 25E	16	Prokolia	49 31N	45 1E	29	Quilques	45 3N	3 51E	16	Quilques	45 3N	3 51E	16	34E	2 26W	8	Praadilla	42 15N	3 5W	30	Prokolia	49 31N	45 1E	29	Quilques	45 3N	3 51E	16	Quilques	45 3N	3 51E	16	31N	2 27W	8	Praado	17 22E	39 7W	54	Prokolia	49 31N	45 1E	29	Quilques	45 3N	3 51E	16	Quilques	45 3N	3 51E	16	34E	2 26W	8	Praado	17 22E	39 7W	54	Prokolia	49 31N	45 1E	29	Quilques	45 3N	3 51E	16	Quilques	45 3N	3 51E	16	3E	149 15E	41	Praadum, Anct.	29 38N	35 17E	43	Prokolia	49 31N	45 1E	29	Quilques	45 3N	3 51E	16	Quilques	45 3N	3 51E	16	30N	70 15W	47	Praadoc	55 12N	12 0E	25	Prokolia	49 31N	45 1E	29	Quilques	45 3N	3 51E	16	Quilques	45 3N	3 51E	16	3N	77 5W	50	Praadoc	55 5E	12 2E	25	Prokolia	49 31N	45 1E	29	Quilques	45 3N	3 51E	16	Quilques	45 3N	3 51E	16	2N	77 30W	50	Praadoc	55 18N	21 5E	20	Prokolia	49 31N	45 1E	29	Quilques	45 3N	3 51E	16	Quilques	45 3N	3 51E	16	7N	7 19W	13	Praadoc	50 44N	14 24E	23																																																																																																										
22E	83 44W	47	Poustozersk	67 26N	52 20E	27	Pristend	42 4N	20 57E	23	Quilques	19 29N	104 29W	40	Quilques	19 29N	104 29W	40	5N	72 14W	46	Poutivl	51 20N	34 17E	28	Pristina	42 25N	21 18E	33	Quilques	31 54E	57 58W	54	Quilques	31 54E	57 58W	54	12E	67 57E	52	Pouts	46 50N	6 45E	17	Pritschwitz	51 12N	14 19E	21	Quilques	26 12N	113 30W	49	Quilques	26 12N	113 30W	49	55E	6 59E	17	Poutakol	61 47N	42 38E	27	Pritzwalk	54 9E	16 49E	24	Quilques	34 35N	120 5W	49	Quilques	34 35N	120 5W	49	2S	39 20W	54	Pouzat, Le	41 55N	4 28E	16	Privas	44 44E	4 36E	16	Quilques	52 32E	4 56E	18	Quilques	52 32E	4 56E	18	50E	38 12W	54	Povoryny Bay	59 40E	173 10E	41	Proa	8 40E	114 26E	40	Quilques	24 5N	74 43E	39	Quilques	24 5N	74 43E	39	19W	7 10W	30	Povienetz	52 50N	34 42E	27	Probeneio	39 26E	2 37W	29	Quilques	31 21N	63 5E	38	Quilques	31 21N	63 5E	38	20N	16 5W	42	Povingland	52 34E	1 20E	8	Probolongo	7 52E	113 12E	40	Quilques	63 50E	38	Quilques	63 50E	38	18N	23 13E	33	Povoa	39 31N	2 5W	30	Proboico	36 25E	73 20W	53	Quilques	3 46E	60 22W	52	Quilques	3 46E	60 22W	52	19W	7 12W	13	Povoa	38 15N	7 5W	30	Procida, Isle	40 45E	14 0E	32	Quilques	47 6N	21 51E	23	Quilques	47 6N	21 51E	23	35N	72 10W	50	Povolsk	57 11N	45 21E	27	Procano, Isle	37 2N	21 35E	34	Quilques	48 37N	62 10W	46	Quilques	48 37N	62 10W	46	19N	24 11E	27	Powell's Isles	61 0E	47 0W	1	Prodel	51 2N	12 20E	21	Quilques	47 3N	23 9E	23	Quilques	47 3N	23 9E	23	13N	7 32W	12	Powelton	33 21N	82 53W	48	Proenalna	45 53N	38 44E	28	Quilques	40 52N	17 8E	32	Quilques	40 52N	17 8E	32	79N	8V	47	Powledz	52 25N	17 52E	24	Proen	45 22N	24 14E	33	Quilques	7 52N	80 4E	30	Quilques	7 52N	80 4E	30	35N	5 40W	10	Pozim	9 51E	35 50W	54	Prokchina	60 42N	37 28E	27	Quilques	31 43N	85 10W	48	Quilques	31 43N	85 10W	48	46E	34 20E	43	Poyais	15 25N	85 0E	40	Prokchova	61 4N	43 9E	27	Quilques	48 18E	20 25E	23	Quilques	48 18E	20 25E	23	22E	5 1E	16	Po-yang	29 18N	116 0E	40	Prokoi	55 34N	21 15E	24	Quilques	45 56E	34 50E	28	Quilques	45 56E	34 50E	28	41N	80 52W	46	Poyang, Lake	29 20N	116 10E	35	Prokolia	49 31N	45 1E	29	Quilques	42 29N	73 14W	47	Quilques	42 29N	73 14W	47	57N	4 35W	7	Poyares	1 5E	63 0E	52	Prokolia	49 31N	45 1E	29	Quilques	51 21N	4 24E	18	Quilques	51 21N	4 24E	18	17N	7 24W	30	Pozo, El	33 35E	65 38E	53	Prokolia	49 31N	45 1E	29	Quilques	51 51N	4 19E	18	Quilques	51 51N	4 19E	18	4N	4 47W	7	Pozoblanco	38 20N	4 36W	30	Prokolia	49 31N	45 1E	29	Quilques	52 15E	5 36E	18	Quilques	52 15E	5 36E	18	12N	6 24E	16	Pozo del Tigre	29 54E	63 48E	53	Prokolia	49 31N	45 1E	29	Quilques	51 14N	0 30W	24	Quilques	51 14N	0 30W	24	14N	4 1E	16	Pozo Estrecho	37 48N	1 2W	29	Prokolia	49 31N	45 1E	29	Quilques	53 16E	11 59E	8	Quilques	53 16E	11 59E	8	12N	13 48E	31	Pozoleros	39 5N	1 41E	29	Prokolia	49 31N	45 1E	29	Quilques	20 59N	70 25W	52	Quilques	20 59N	70 25W	52	15N	34 40E	43	Pozos, Pta. de los	41 40E	64 50E	53	Prokolia	49 31N	45 1E	29	Quilques	0 47N	77 10W	39	Quilques	0 47N	77 10W	39	15N	77 0W	47	Pozuzel	40 51N	1 23W	29	Prokolia	49 31N	45 1E	29	Quilques	3 8E	68 23W	52	Quilques	3 8E	68 23W	52	53N	6 28W	12	Pozuzo, River	9 50E	73 4E	52	Prokolia	49 31N	45 1E	29	Quilques	45 45N	27 40E	33	Quilques	45 45N	27 40E	33	30N	3 3W	10	Pozzallo	36 46N	14 51E	32	Prokolia	49 31N	45 1E	29	Quilques	54 44N	18 23E	24	Quilques	54 44N	18 23E	24	4N	01 36W	46	Porzell Tower	40 47N	17 40E	32	Prokolia	49 31N	45 1E	29	Quilques	45 38N	34 50E	23	Quilques	45 38N	34 50E	23	50N	78 25W	46	Praam Berg	29 13E	25 5E	44	Prokolia	49 31N	45 1E	29	Quilques	45 3N	3 51E	16	Quilques	45 3N	3 51E	16	50N	77 10W	50	Praad	46 20N	9 27E	31	Prokolia	49 31N	45 1E	29	Quilques	45 3N	3 51E	16	Quilques	45 3N	3 51E	16	11N	8 20W	30	Praadanos	42 42N	4 19W	30	Prokolia	49 31N	45 1E	29	Quilques	45 3N	3 51E	16	Quilques	45 3N	3 51E	16	46E	151 20E	41	Praadetes	44 45N	3 57E	16	Prokolia	49 31N	45 1E	29	Quilques	45 3N	3 51E	16	Quilques	45 3N	3 51E	16	46E	64 54W	46	Praades	41 21N	0 58E	29	Prokolia	49 31N	45 1E	29	Quilques	45 3N	3 51E	16	Quilques	45 3N	3 51E	16	22N	79 33W	47	Praades	42 37N	2 25E	16	Prokolia	49 31N	45 1E	29	Quilques	45 3N	3 51E	16	Quilques	45 3N	3 51E	16	34E	2 26W	8	Praadilla	42 15N	3 5W	30	Prokolia	49 31N	45 1E	29	Quilques	45 3N	3 51E	16	Quilques	45 3N	3 51E	16	31N	2 27W	8	Praado	17 22E	39 7W	54	Prokolia	49 31N	45 1E	29	Quilques	45 3N	3 51E	16	Quilques	45 3N	3 51E	16	34E	2 26W	8	Praado	17 22E	39 7W	54	Prokolia	49 31N	45 1E	29	Quilques	45 3N	3 51E	16	Quilques	45 3N	3 51E	16	3E	149 15E	41	Praadum, Anct.	29 38N	35 17E	43	Prokolia	49 31N	45 1E	29	Quilques	45 3N	3 51E	16	Quilques	45 3N	3 51E	16	30N	70 15W	47	Praadoc	55 12N	12 0E	25	Prokolia	49 31N	45 1E	29	Quilques	45 3N	3 51E	16	Quilques	45 3N	3 51E	16	3N	77 5W	50	Praadoc	55 5E	12 2E	25	Prokolia	49 31N	45 1E	29	Quilques	45 3N	3 51E	16	Quilques	45 3N	3 51E	16	2N	77 30W	50	Praadoc	55 18N	21 5E	20	Prokolia	49 31N	45 1E	29	Quilques	45 3N	3 51E	16	Quilques	45 3N	3 51E	16	7N	7 19W	13	Praadoc	50 44N	14 24E	23																																																																																																																													
5N	72 14W	46	Poutivl	51 20N	34 17E	28	Pristina	42 25N	21 18E	33	Quilques	31 54E	57 58W	54	Quilques	31 54E	57 58W	54	12E	67 57E	52	Pouts	46 50N	6 45E	17	Pritschwitz	51 12N	14 19E	21	Quilques	26 12N	113 30W	49	Quilques	26 12N	113 30W	49	55E	6 59E	17	Poutakol	61 47N	42 38E	27	Pritzwalk	54 9E	16 49E	24	Quilques	34 35N	120 5W	49	Quilques	34 35N	120 5W	49	2S	39 20W	54	Pouzat, Le	41 55N	4 28E	16	Privas	44 44E	4 36E	16	Quilques	52 32E	4 56E	18	Quilques	52 32E	4 56E	18	50E	38 12W	54	Povoryny Bay	59 40E	173 10E	41	Proa	8 40E	114 26E	40	Quilques	24 5N	74 43E	39	Quilques	24 5N	74 43E	39	19W	7 10W	30	Povienetz	52 50N	34 42E	27	Probeneio	39 26E	2 37W	29	Quilques	31 21N	63 5E	38	Quilques	31 21N	63 5E	38	20N	16 5W	42	Povingland	52 34E	1 20E	8	Probolongo	7 52E	113 12E	40	Quilques	63 50E	38	Quilques	63 50E	38	18N	23 13E	33	Povoa	39 31N	2 5W	30	Proboico	36 25E	73 20W	53	Quilques	3 46E	60 22W	52	Quilques	3 46E	60 22W	52	19W	7 12W	13	Povoa	38 15N	7 5W	30	Procida, Isle	40 45E	14 0E	32	Quilques	47 6N	21 51E	23	Quilques	47 6N	21 51E	23	35N	72 10W	50	Povolsk	57 11N	45 21E	27	Procano, Isle	37 2N	21 35E	34	Quilques	48 37N	62 10W	46	Quilques	48 37N	62 10W	46	19N	24 11E	27	Powell's Isles	61 0E	47 0W	1	Prodel	51 2N	12 20E	21	Quilques	47 3N	23 9E	23	Quilques	47 3N	23 9E	23	13N	7 32W	12	Powelton	33 21N	82 53W	48	Proenalna	45 53N	38 44E	28	Quilques	40 52N	17 8E	32	Quilques	40 52N	17 8E	32	79N	8V	47	Powledz	52 25N	17 52E	24	Proen	45 22N	24 14E	33	Quilques	7 52N	80 4E	30	Quilques	7 52N	80 4E	30	35N	5 40W	10	Pozim	9 51E	35 50W	54	Prokchina	60 42N	37 28E	27	Quilques	31 43N	85 10W	48	Quilques	31 43N	85 10W	48	46E	34 20E	43	Poyais	15 25N	85 0E	40	Prokchova	61 4N	43 9E	27	Quilques	48 18E	20 25E	23	Quilques	48 18E	20 25E	23	22E	5 1E	16	Po-yang	29 18N	116 0E	40	Prokoi	55 34N	21 15E	24	Quilques	45 56E	34 50E	28	Quilques	45 56E	34 50E	28	41N	80 52W	46	Poyang, Lake	29 20N	116 10E	35	Prokolia	49 31N	45 1E	29	Quilques	42 29N	73 14W	47	Quilques	42 29N	73 14W	47	57N	4 35W	7	Poyares	1 5E	63 0E	52	Prokolia	49 31N	45 1E	29	Quilques	51 21N	4 24E	18	Quilques	51 21N	4 24E	18	17N	7 24W	30	Pozo, El	33 35E	65 38E	53	Prokolia	49 31N	45 1E	29	Quilques	51 51N	4 19E	18	Quilques	51 51N	4 19E	18	4N	4 47W	7	Pozoblanco	38 20N	4 36W	30	Prokolia	49 31N	45 1E	29	Quilques	52 15E	5 36E	18	Quilques	52 15E	5 36E	18	12N	6 24E	16	Pozo del Tigre	29 54E	63 48E	53	Prokolia	49 31N	45 1E	29	Quilques	51 14N	0 30W	24	Quilques	51 14N	0 30W	24	14N	4 1E	16	Pozo Estrecho	37 48N	1 2W	29	Prokolia	49 31N	45 1E	29	Quilques	53 16E	11 59E	8	Quilques	53 16E	11 59E	8	12N	13 48E	31	Pozoleros	39 5N	1 41E	29	Prokolia	49 31N	45 1E	29	Quilques	20 59N	70 25W	52	Quilques	20 59N	70 25W	52	15N	34 40E	43	Pozos, Pta. de los	41 40E	64 50E	53	Prokolia	49 31N	45 1E	29	Quilques	0 47N	77 10W	39	Quilques	0 47N	77 10W	39	15N	77 0W	47	Pozuzel	40 51N	1 23W	29	Prokolia	49 31N	45 1E	29	Quilques	3 8E	68 23W	52	Quilques	3 8E	68 23W	52	53N	6 28W	12	Pozuzo, River	9 50E	73 4E	52	Prokolia	49 31N	45 1E	29	Quilques	45 45N	27 40E	33	Quilques	45 45N	27 40E	33	30N	3 3W	10	Pozzallo	36 46N	14 51E	32	Prokolia	49 31N	45 1E	29	Quilques	54 44N	18 23E	24	Quilques	54 44N	18 23E	24	4N	01 36W	46	Porzell Tower	40 47N	17 40E	32	Prokolia	49 31N	45 1E	29	Quilques	45 38N	34 50E	23	Quilques	45 38N	34 50E	23	50N	78 25W	46	Praam Berg	29 13E	25 5E	44	Prokolia	49 31N	45 1E	29	Quilques	45 3N	3 51E	16	Quilques	45 3N	3 51E	16	50N	77 10W	50	Praad	46 20N	9 27E	31	Prokolia	49 31N	45 1E	29	Quilques	45 3N	3 51E	16	Quilques	45 3N	3 51E	16	11N	8 20W	30	Praadanos	42 42N	4 19W	30	Prokolia	49 31N	45 1E	29	Quilques	45 3N	3 51E	16	Quilques	45 3N	3 51E	16	46E	151 20E	41	Praadetes	44 45N	3 57E	16	Prokolia	49 31N	45 1E	29	Quilques	45 3N	3 51E	16	Quilques	45 3N	3 51E	16	46E	64 54W	46	Praades	41 21N	0 58E	29	Prokolia	49 31N	45 1E	29	Quilques	45 3N	3 51E	16	Quilques	45 3N	3 51E	16	22N	79 33W	47	Praades	42 37N	2 25E	16	Prokolia	49 31N	45 1E	29	Quilques	45 3N	3 51E	16	Quilques	45 3N	3 51E	16	34E	2 26W	8	Praadilla	42 15N	3 5W	30	Prokolia	49 31N	45 1E	29	Quilques	45 3N	3 51E	16	Quilques	45 3N	3 51E	16	31N	2 27W	8	Praado	17 22E	39 7W	54	Prokolia	49 31N	45 1E	29	Quilques	45 3N	3 51E	16	Quilques	45 3N	3 51E	16	34E	2 26W	8	Praado	17 22E	39 7W	54	Prokolia	49 31N	45 1E	29	Quilques	45 3N	3 51E	16	Quilques	45 3N	3 51E	16	3E	149 15E	41	Praadum, Anct.	29 38N	35 17E	43	Prokolia	49 31N	45 1E	29	Quilques	45 3N	3 51E	16	Quilques	45 3N	3 51E	16	30N	70 15W	47	Praadoc	55 12N	12 0E	25	Prokolia	49 31N	45 1E	29	Quilques	45 3N	3 51E	16	Quilques	45 3N	3 51E	16	3N	77 5W	50	Praadoc	55 5E	12 2E	25	Prokolia	49 31N	45 1E	29	Quilques	45 3N	3 51E	16	Quilques	45 3N	3 51E	16	2N	77 30W	50	Praadoc	55 18N	21 5E	20	Prokolia	49 31N	45 1E	29	Quilques	45 3N	3 51E	16	Quilques	45 3N	3 51E	16	7N	7 19W	13	Praadoc	50 44N	14 24E	23																																																																																																																																																
12E	67 57E	52	Pouts	46 50N	6 45E	17	Pritschwitz	51 12N	14 19E	21	Quilques	26 12N	113 30W	49	Quilques	26 12N	113 30W	49	55E	6 59E	17	Poutakol	61 47N	42 38E	27	Pritzwalk	54 9E	16 49E	24	Quilques	34 35N	120 5W	49	Quilques	34 35N	120 5W	49	2S	39 20W	54	Pouzat, Le	41 55N	4 28E	16	Privas	44 44E	4 36E	16	Quilques	52 32E	4 56E	18	Quilques	52 32E	4 56E	18	50E	38 12W	54	Povoryny Bay	59 40E	173 10E	41	Proa	8 40E	114 26E	40	Quilques	24 5N	74 43E	39	Quilques	24 5N	74 43E	39	19W	7 10W	30	Povienetz	52 50N	34 42E	27	Probeneio	39 26E	2 37W	29	Quilques	31 21N	63 5E	38	Quilques	31 21N	63 5E	38	20N	16 5W	42	Povingland	52 34E	1 20E	8	Probolongo	7 52E	113 12E	40	Quilques	63 50E	38	Quilques	63 50E	38	18N	23 13E	33	Povoa	39 31N	2 5W	30	Proboico	36 25E	73 20W	53	Quilques	3 46E	60 22W	52	Quilques	3 46E	60 22W	52	19W	7 12W	13	Povoa	38 15N	7 5W	30	Procida, Isle	40 45E	14 0E	32	Quilques	47 6N	21 51E	23	Quilques	47 6N	21 51E	23	35N	72 10W	50	Povolsk	57 11N	45 21E	27	Procano, Isle	37 2N	21 35E	34	Quilques	48 37N	62 10W	46	Quilques	48 37N	62 10W	46	19N	24 11E	27	Powell's Isles	61 0E	47 0W	1	Prodel	51 2N	12 20E	21	Quilques	47 3N	23 9E	23	Quilques	47 3N	23 9E	23	13N	7 32W	12	Powelton	33 21N	82 53W	48	Proenalna	45 53N	38 44E	28	Quilques	40 52N	17 8E	32	Quilques	40 52N	17 8E	32	79N	8V	47	Powledz	52 25N	17 52E	24	Proen	45 22N	24 14E	33	Quilques	7 52N	80 4E	30	Quilques	7 52N	80 4E	30	35N	5 40W	10	Pozim	9 51E	35 50W	54	Prokchina	60 42N	37 28E	27	Quilques	31 43N	85 10W	48	Quilques	31 43N	85 10W	48	46E	34 20E	43	Poyais	15 25N	85 0E	40	Prokchova	61 4N	43 9E	27	Quilques	48 18E	20 25E	23	Quilques	48 18E	20 25E	23	22E	5 1E	16	Po-yang	29 18N	116 0E	40	Prokoi	55 34N	21 15E	24	Quilques	45 56E	34 50E	28	Quilques	45 56E	34 50E	28	41N	80 52W	46	Poyang, Lake	29 20N	116 10E	35	Prokolia	49 31N	45 1E	29	Quilques	42 29N	73 14W	47	Quilques	42 29N	73 14W	47	57N	4 35W	7	Poyares	1 5E	63 0E	52	Prokolia	49 31N	45 1E	29	Quilques	51 21N	4 24E	18	Quilques	51 21N	4 24E	18	17N	7 24W	30	Pozo, El	33 35E	65 38E	53	Prokolia	49 31N	45 1E	29	Quilques	51 51N	4 19E	18	Quilques	51 51N	4 19E	18	4N	4 47W	7	Pozoblanco	38 20N	4 36W	30	Prokolia	49 31N	45 1E	29	Quilques	52 15E	5 36E	18	Quilques	52 15E	5 36E	18	12N	6 24E	16	Pozo del Tigre	29 54E	63 48E	53	Prokolia	49 31N	45 1E	29	Quilques	51 14N	0 30W	24	Quilques	51 14N	0 30W	24	14N	4 1E	16	Pozo Estrecho	37 48N	1 2W	29	Prokolia	49 31N	45 1E	29	Quilques	53 16E	11 59E	8	Quilques	53 16E	11 59E	8	12N	13 48E	31	Pozoleros	39 5N	1 41E	29	Prokolia	49 31N	45 1E	29	Quilques	20 59N	70 25W	52	Quilques	20 59N	70 25W	52	15N	34 40E	43	Pozos, Pta. de los	41 40E	64 50E	53	Prokolia	49 31N	45 1E	29	Quilques	0 47N	77 10W	39	Quilques	0 47N	77 10W	39	15N	77 0W	47	Pozuzel	40 51N	1 23W	29	Prokolia	49 31N	45 1E	29	Quilques	3 8E	68 23W	52	Quilques	3 8E	68 23W	52	53N	6 28W	12	Pozuzo, River	9 50E	73 4E	52	Prokolia	49 31N	45 1E	29	Quilques	45 45N	27 40E	33	Quilques	45 45N	27 40E	33	30N	3 3W	10	Pozzallo	36 46N	14 51E	32	Prokolia	49 31N	45 1E	29	Quilques	54 44N	18 23E	24	Quilques	54 44N	18 23E	24	4N	01 36W	46	Porzell Tower	40 47N	17 40E	32	Prokolia	49 31N	45 1E	29	Quilques	45 38N	34 50E	23	Quilques	45 38N	34 50E	23	50N	78 25W	46	Praam Berg	29 13E	25 5E	44	Prokolia	49 31N	45 1E	29	Quilques	45 3N	3 51E	16	Quilques	45 3N	3 51E	16	50N	77 10W	50	Praad	46 20N	9 27E	31	Prokolia	49 31N	45 1E	29	Quilques	45 3N	3 51E	16	Quilques	45 3N	3 51E	16	11N	8 20W	30	Praadanos	42 42N	4 19W	30	Prokolia	49 31N	45 1E	29	Quilques	45 3N	3 51E	16	Quilques	45 3N	3 51E	16	46E	151 20E	41	Praadetes	44 45N	3 57E	16	Prokolia	49 31N	45 1E	29	Quilques	45 3N	3 51E	16	Quilques	45 3N	3 51E	16	46E	64 54W	46	Praades	41 21N	0 58E	29	Prokolia	49 31N	45 1E	29	Quilques	45 3N	3 51E	16	Quilques	45 3N	3 51E	16	22N	79 33W	47	Praades	42 37N	2 25E	16	Prokolia	49 31N	45 1E	29	Quilques	45 3N	3 51E	16	Quilques	45 3N	3 51E	16	34E	2 26W	8	Praadilla	42 15N	3 5W	30	Prokolia	49 31N	45 1E	29	Quilques	45 3N	3 51E	16	Quilques	45 3N	3 51E	16	31N	2 27W	8	Praado	17 22E	39 7W	54	Prokolia	49 31N	45 1E	29	Quilques	45 3N	3 51E	16	Quilques	45 3N	3 51E	16	34E	2 26W	8	Praado	17 22E	39 7W	54	Prokolia	49 31N	45 1E	29	Quilques	45 3N	3 51E	16	Quilques	45 3N	3 51E	16	3E	149 15E	41	Praadum, Anct.	29 38N	35 17E	43	Prokolia	49 31N	45 1E	29	Quilques	45 3N	3 51E	16	Quilques	45 3N	3 51E	16	30N	70 15W	47	Praadoc	55 12N	12 0E	25	Prokolia	49 31N	45 1E	29	Quilques	45 3N	3 51E	16	Quilques	45 3N	3 51E	16	3N	77 5W	50	Praadoc	55 5E	12 2E	25	Prokolia	49 31N	45 1E	29	Quilques	45 3N	3 51E	16	Quilques	45 3N	3 51E	16	2N	77 30W	50	Praadoc	55 18N	21 5E	20	Prokolia	49 31N	45 1E	29	Quilques	45 3N	3 51E	16	Quilques	45 3N	3 51E	16	7N	7 19W	13	Praadoc	50 44N	14 24E	23																																																																																																																																																																			
55E	6 59E	17	Poutakol	61 47N	42 38E	27	Pritzwalk	54 9E	16 49E	24	Quilques	34 35N	120 5W	49	Quilques	34 35N	120 5W	49	2S	39 20W	54	Pouzat, Le	41 55N	4 28E	16	Privas	44 44E	4 36E	16	Quilques	52 32E	4 56E	18	Quilques	52 32E	4 56E	18	50E	38 12W	54	Povoryny Bay	59 40E	173 10E	41	Proa	8 40E	114 26E	40	Quilques	24 5N	74 43E	39	Quilques	24 5N	74 43E	39	19W	7 10W	30	Povienetz	52 50N	34 42E	27	Probeneio	39 26E	2 37W	29	Quilques	31 21N	63 5E	38	Quilques	31 21N	63 5E	38	20N	16 5W	42	Povingland	52 34E	1 20E	8	Probolongo	7 52E	113 12E	40	Quilques	63 50E	38	Quilques	63 50E	38	18N	23 13E	33	Povoa	39 31N	2 5W	30	Proboico	36 25E	73 20W	53	Quilques	3 46E	60 22W	52	Quilques	3 46E	60 22W	52	19W	7 12W	13	Povoa	38 15N	7 5W	30	Procida, Isle	40 45E	14 0E	32	Quilques	47 6N	21 51E	23	Quilques	47 6N	21 51E	23	35N	72 10W	50	Povolsk	57 11N	45 21E	27	Procano, Isle	37 2N	21 35E	34	Quilques	48 37N	62 10W	46	Quilques	48 37N	62 10W	46	19N	24 11E	27	Powell's Isles	61 0E	47 0W	1	Prodel	51 2N	12 20E	21	Quilques	47 3N	23 9E	23	Quilques	47 3N	23 9E	23	13N	7 32W	12	Powelton	33 21N	82 53W	48	Proenalna	45 53N	38 44E	28	Quilques	40 52N	17 8E	32	Quilques	40 52N	17 8E	32	79N	8V	47	Powledz	52 25N	17 52E	24	Proen	45 22N	24 14E	33	Quilques	7 52N	80 4E	30	Quilques	7 52N	80 4E	30	35N	5 40W	10	Pozim	9 51E	35 50W	54	Prokchina	60 42N	37 28E	27	Quilques	31 43N	85 10W	48	Quilques	31 43N	85 10W	48	46E	34 20E	43	Poyais	15 25N	85 0E	40	Prokchova	61 4N	43 9E	27	Quilques	48 18E	20 25E	23	Quilques	48 18E	20 25E	23	22E	5 1E	16	Po-yang	29 18N	116 0E	40	Prokoi	55 34N	21 15E	24	Quilques	45 56E	34 50E	28	Quilques	45 56E	34 50E	28	41N	80 52W	46	Poyang, Lake	29 20N	116 10E	35	Prokolia	49 31N	45 1E	29	Quilques	42 29N	73 14W	47	Quilques	42 29N	73 14W	47	57N	4 35W	7	Poyares	1 5E	63 0E	52	Prokolia	49 31N	45 1E	29	Quilques	51 21N	4 24E	18	Quilques	51 21N	4 24E	18	17N	7 24W	30	Pozo, El	33 35E	65 38E	53	Prokolia	49 31N	45 1E	29	Quilques	51 51N	4 19E	18	Quilques	51 51N	4 19E	18	4N	4 47W	7	Pozoblanco	38 20N	4 36W	30	Prokolia	49 31N	45 1E	29	Quilques	52 15E	5 36E	18	Quilques	52 15E	5 36E	18	12N	6 24E	16	Pozo del Tigre	29 54E	63 48E	53	Prokolia	49 31N	45 1E	29	Quilques	51 14N	0 30W	24	Quilques	51 14N	0 30W	24	14N	4 1E	16	Pozo Estrecho	37 48N	1 2W	29	Prokolia	49 31N	45 1E	29	Quilques	53 16E	11 59E	8	Quilques	53 16E	11 59E	8	12N	13 48E	31	Pozoleros	39 5N	1 41E	29	Prokolia	49 31N	45 1E	29	Quilques	20 59N	70 25W	52	Quilques	20 59N	70 25W	52	15N	34 40E	43	Pozos, Pta. de los	41 40E	64 50E	53	Prokolia	49 31N	45 1E	29	Quilques	0 47N	77 10W	39	Quilques	0 47N	77 10W	39	15N	77 0W	47	Pozuzel	40 51N	1 23W	29	Prokolia	49 31N	45 1E	29	Quilques	3 8E	68 23W	52	Quilques	3 8E	68 23W	52	53N	6 28W	12	Pozuzo, River	9 50E	73 4E	52	Prokolia	49 31N	45 1E	29	Quilques	45 45N	27 40E	33	Quilques	45 45N	27 40E	33	30N	3 3W	10	Pozzallo	36 46N	14 51E	32	Prokolia	49 31N	45 1E	29	Quilques	54 44N	18 23E	24	Quilques	54 44N	18 23E	24	4N	01 36W	46	Porzell Tower	40 47N	17 40E	32	Prokolia	49 31N	45 1E	29	Quilques	45 38N	34 50E	23	Quilques	45 38N	34 50E	23	50N	78 25W	46	Praam Berg	29 13E	25 5E	44	Prokolia	49 31N	45 1E	29	Quilques	45 3N	3 51E	16	Quilques	45 3N	3 51E	16	50N	77 10W	50	Praad	46 20N	9 27E	31	Prokolia	49 31N	45 1E	29	Quilques	45 3N	3 51E	16	Quilques	45 3N	3 51E	16	11N	8 20W	30	Praadanos	42 42N	4 19W	30	Prokolia	49 31N	45 1E	29	Quilques	45 3N	3 51E	16	Quilques	45 3N	3 51E	16	46E	151 20E	41	Praadetes	44 45N	3 57E	16	Prokolia	49 31N	45 1E	29	Quilques	45 3N	3 51E	16	Quilques	45 3N	3 51E	16	46E	64 54W	46	Praades	41 21N	0 58E	29	Prokolia	49 31N	45 1E	29	Quilques	45 3N	3 51E	16	Quilques	45 3N	3 51E	16	22N	79 33W	47	Praades	42 37N	2 25E	16	Prokolia	49 31N	45 1E	29	Quilques	45 3N	3 51E	16	Quilques	45 3N	3 51E	16	34E	2 26W	8	Praadilla	42 15N	3 5W	30	Prokolia	49 31N	45 1E	29	Quilques	45 3N	3 51E	16	Quilques	45 3N	3 51E	16	31N	2 27W	8	Praado	17 22E	39 7W	54	Prokolia	49 31N	45 1E	29	Quilques	45 3N	3 51E	16	Quilques	45 3N	3 51E	16	34E	2 26W	8	Praado	17 22E	39 7W	54	Prokolia	49 31N	45 1E	29	Quilques	45 3N	3 51E	16	Quilques	45 3N	3 51E	16	3E	149 15E	41	Praadum, Anct.	29 38N	35 17E	43	Prokolia	49 31N	45 1E	29	Quilques	45 3N	3 51E	16	Quilques	45 3N	3 51E	16	30N	70 15W	47	Praadoc	55 12N	12 0E	25	Prokolia	49 31N	45 1E	29	Quilques	45 3N	3 51E	16	Quilques	45 3N	3 51E	16	3N	77 5W	50	Praadoc	55 5E	12 2E	25	Prokolia	49 31N	45 1E	29	Quilques	45 3N	3 51E	16	Quilques	45 3N	3 51E	16	2N	77 30W	50	Praadoc	55 18N	21 5E	20	Prokolia	49 31N	45 1E	29	Quilques	45 3N	3 51E	16	Quilques	45 3N	3 51E	16	7N	7 19W	13	Praadoc	50 44N	14 24E	23																																																																																																																																																																																						
2S	39 20W	54	Pouzat, Le	41 55N	4 28E	16	Privas	44 44E	4 36E	16	Quilques	52 32E	4 56E	18	Quilques	52 32E	4 56E	18	50E	38 12W	54	Povoryny Bay	59 40E	173 10E	41	Proa	8 40E	114 26E	40	Quilques	24 5N	74 43E	39	Quilques	24 5N	74 43E	39	19W	7 10W	30	Povienetz	52 50N	34 42E	27	Probeneio	39 26E	2 37W	29	Quilques	31 21N	63 5E	38	Quilques	31 21N	63 5E	38	20N	16 5W	42	Povingland	52 34E	1 20E	8	Probolongo	7 52E	113 12E	40	Quilques	63 50E	38	Quilques	63 50E	38	18N	23 13E	33	Povoa	39 31N	2 5W	30	Proboico	36 25E	73 20W	53	Quilques	3 46E	60 22W	52	Quilques	3 46E	60 22W	52	19W	7 12W	13	Povoa	38 15N	7 5W	30	Procida, Isle	40 45E	14 0E	32	Quilques	47 6N	21 51E	23	Quilques	47 6N	21 51E	23	35N	72 10W	50	Povolsk	57 11N	45 21E	27	Procano, Isle	37 2N	21 35E	34	Quilques	48 37N	62 10W	46	Quilques	48 37N	62 10W	46	19N	24 11E	27	Powell's Isles	61 0E	47 0W	1	Prodel	51 2N	12 20E	21	Quilques	47 3N	23 9E	23	Quilques	47 3N	23 9E	23	13N	7 32W	12	Powelton	33 21N	82 53W	48	Proenalna	45 53N	38 44E	28	Quilques	40 52N	17 8E	32	Quilques	40 52N	17 8E	32	79N	8V	47	Powledz	52 25N	17 52E	24	Proen	45 22N	24 14E	33	Quilques	7 52N	80 4E	30	Quilques	7 52N	80 4E	30	35N	5 40W	10	Pozim	9 51E	35 50W	54	Prokchina	60 42N	37 28E	27	Quilques	31 43N	85 10W	48	Quilques	31 43N	85 10W	48	46E	34 20E	43	Poyais	15 25N	85 0E	40	Prokchova	61 4N	43 9E	27	Quilques	48 18E	20 25E	23	Quilques	48 18E	20 25E	23	22E	5 1E	16	Po-yang	29 18N	116 0E	40	Prokoi	55 34N	21 15E	24	Quilques	45 56E	34 50E	28	Quilques	45 56E	34 50E	28	41N	80 52W	46	Poyang, Lake	29 20N	116 10E	35	Prokolia	49 31N	45 1E	29	Quilques	42 29N	73 14W	47	Quilques	42 29N	73 14W	47	57N	4 35W	7	Poyares	1 5E	63 0E	52	Prokolia	49 31N	45 1E	29	Quilques	51 21N	4 24E	18	Quilques	51 21N	4 24E	18	17N	7 24W	30	Pozo, El	33 35E	65 38E	53	Prokolia	49 31N	45 1E	29	Quilques	51 51N	4 19E	18	Quilques	51 51N	4 19E	18	4N	4 47W	7	Pozoblanco	38 20N	4 36W	30	Prokolia	49 31N	45 1E	29	Quilques	52 15E	5 36E	18	Quilques	52 15E	5 36E	18	12N	6 24E	16	Pozo del Tigre	29 54E	63 48E	53	Prokolia	49 31N	45 1E	29	Quilques	51 14N	0 30W	24	Quilques	51 14N	0 30W	24	14N	4 1E	16	Pozo Estrecho	37 48N	1 2W	29	Prokolia	49 31N	45 1E	29	Quilques	53 16E	11 59E	8	Quilques	53 16E	11 59E	8	12N	13 48E	31	Pozoleros	39 5N	1 41E	29	Prokolia	49 31N	45 1E	29	Quilques	20 59N	70 25W	52	Quilques	20 59N	70 25W	52	15N	34 40E	43	Pozos, Pta. de los	41 40E	64 50E	53	Prokolia	49 31N	45 1E	29	Quilques	0 47N	77 10W	39	Quilques	0 47N	77 10W	39	15N	77 0W	47	Pozuzel	40 51N	1 23W	29	Prokolia	49 31N	45 1E	29	Quilques	3 8E	68 23W	52	Quilques	3 8E	68 23W	52	53N	6 28W	12	Pozuzo, River	9 50E	73 4E	52	Prokolia	49 31N	45 1E	29	Quilques	45 45N	27 40E	33	Quilques	45 45N	27 40E	33	30N	3 3W	10	Pozzallo	36 46N	14 51E	32	Prokolia	49 31N	45 1E	29	Quilques	54 44N	18 23E	24	Quilques	54 44N	18 23E	24	4N	01 36W	46	Porzell Tower	40 47N	17 40E	32	Prokolia	49 31N	45 1E	29	Quilques	45 38N	34 50E	23	Quilques	45 38N	34 50E	23	50N	78 25W	46	Praam Berg	29 13E	25 5E	44	Prokolia	49 31N	45 1E	29	Quilques	45 3N	3 51E	16	Quilques	45 3N	3 51E	16	50N	77 10W	50	Praad	46 20N	9 27E	31	Prokolia	49 31N	45 1E	29	Quilques	45 3N	3 51E	16	Quilques	45 3N	3 51E	16	11N	8 20W	30	Praadanos	42 42N	4 19W	30	Prokolia	49 31N	45 1E	29	Quilques	45 3N	3 51E	16	Quilques	45 3N	3 51E	16	46E	151 20E	41	Praadetes	44 45N	3 57E	16	Prokolia	49 31N	45 1E	29	Quilques	45 3N	3 51E	16	Quilques	45 3N	3 51E	16	46E	64 54W	46	Praades	41 21N	0 58E	29	Prokolia	49 31N	45 1E	29	Quilques	45 3N	3 51E	16	Quilques	45 3N	3 51E	16	22N	79 33W	47	Praades	42 37N	2 25E	16	Prokolia	49 31N	45 1E	29	Quilques	45 3N	3 51E	16	Quilques	45 3N	3 51E	16	34E	2 26W	8	Praadilla	42 15N	3 5W	30	Prokolia	49 31N	45 1E	29	Quilques	45 3N	3 51E	16	Quilques	45 3N	3 51E	16	31N	2 27W	8	Praado	17 22E	39 7W	54	Prokolia	49 31N	45 1E	29	Quilques	45 3N	3 51E	16	Quilques	45 3N	3 51E	16	34E	2 26W	8	Praado	17 22E	39 7W	54	Prokolia	49 31N	45 1E	29	Quilques	45 3N	3 51E	16	Quilques	45 3N	3 51E	16	3E	149 15E	41	Praadum, Anct.	29 38N	35 17E	43	Prokolia	49 31N	45 1E	29	Quilques	45 3N	3 51E	16	Quilques	45 3N	3 51E	16	30N	70 15W	47	Praadoc	55 12N	12 0E	25	Prokolia	49 31N	45 1E	29	Quilques	45 3N	3 51E	16	Quilques	45 3N	3 51E	16	3N	77 5W	50	Praadoc	55 5E	12 2E	25	Prokolia	49 31N	45 1E	29	Quilques	45 3N	3 51E	16	Quilques	45 3N	3 51E	16	2N	77 30W	50	Praadoc	55 18N	21 5E	20	Prokolia	49 31N	45 1E	29	Quilques	45 3N	3 51E	16	Quilques	45 3N	3 51E	16	7N	7 19W	13	Praadoc	50 44N	14 24E	23																																																																																																																																																																																																									
50E	38 12W	54	Povoryny Bay	59 40E	173 10E	41	Proa	8 40E	114 26E	40	Quilques	24 5N	74 43E	39	Quilques	24 5N	74 43E	39	19W	7 10W	30	Povienetz	52 50N	34 42E	27	Probeneio	39 26E	2 37W	29	Quilques	31 21N	63 5E	38	Quilques	31 21N	63 5E	38	20N	16 5W	42	Povingland	52 34E	1 20E	8	Probolongo	7 52E	113 12E	40	Quilques	63 50E	38	Quilques	63 50E	38	18N	23 13E	33	Povoa	39 31N	2 5W	30	Proboico	36 25E	73 20W	53	Quilques	3 46E	60 22W	52	Quilques	3 46E	60 22W	52	19W	7 12W	13	Povoa	38 15N	7 5W	30	Procida, Isle	40 45E	14 0E	32	Quilques	47 6N	21 51E	23	Quilques	47 6N	21 51E	23	35N	72 10W	50	Povolsk	57 11N	45 21E	27	Procano, Isle	37 2N	21 35E	34	Quilques	48 37N	62 10W	46	Quilques	48 37N	62 10W	46	19N	24 11E	27	Powell's Isles	61 0E	47 0W	1	Prodel	51 2N	12 20E	21	Quilques	47 3N	23 9E	23	Quilques	47 3N	23 9E	23	13N	7 32W	12	Powelton	33 21N	82 53W	48	Proenalna	45 53N	38 44E	28	Quilques	40 52N	17 8E	32	Quilques	40 52N	17 8E	32	79N	8V	47	Powledz	52 25N	17 52E	24	Proen	45 22N	24 14E	33	Quilques	7 52N	80 4E	30	Quilques	7 52N	80 4E	30	35N	5 40W	10	Pozim	9 51E	35 50W	54	Prokchina	60 42N	37 28E	27	Quilques	31 43N	85 10W	48	Quilques	31 43N	85 10W	48	46E	34 20E	43	Poyais	15 25N	85 0E	40	Prokchova	61 4N	43 9E	27	Quilques	48 18E	20 25E	23	Quilques	48 18E	20 25E	23	22E	5 1E	16	Po-yang	29 18N	116 0E	40	Prokoi	55 34N	21 15E	24	Quilques	45 56E	34 50E	28	Quilques	45 56E	34 50E	28	41N	80 52W	46	Poyang, Lake	29 20N	116 10E	35	Prokolia	49 31N	45 1E	29	Quilques	42 29N	73 14W	47	Quilques	42 29N	73 14W	47	57N	4 35W	7	Poyares	1 5E	63 0E	52	Prokolia	49 31N	45 1E	29	Quilques	51 21N	4 24E	18	Quilques	51 21N	4 24E	18	17N	7 24W	30	Pozo, El	33 35E	65 38E	53	Prokolia	49 31N	45 1E	29	Quilques	51 51N	4 19E	18	Quilques	51 51N	4 19E	18	4N	4 47W	7	Pozoblanco	38 20N	4 36W	30	Prokolia	49 31N	45 1E	29	Quilques	52 15E	5 36E	18	Quilques	52 15E	5 36E	18	12N	6 24E	16	Pozo del Tigre	29 54E	63 48E	53	Prokolia	49 31N	45 1E	29	Quilques	51 14N	0 30W	24	Quilques	51 14N	0 30W	24	14N	4 1E	16	Pozo Estrecho	37 48N	1 2W	29	Prokolia	49 31N	45 1E	29	Quilques	53 16E	11 59E	8	Quilques	53 16E	11 59E	8	12N	13 48E	31	Pozoleros	39 5N	1 41E	29	Prokolia	49 31N	45 1E	29	Quilques	20 59N	70 25W	52	Quilques	20 59N	70 25W	52	15N	34 40E	43	Pozos, Pta. de los	41 40E	64 50E	53	Prokolia	49 31N	45 1E	29	Quilques	0 47N	77 10W	39	Quilques	0 47N	77 10W	39	15N	77 0W	47	Pozuzel	40 51N	1 23W	29	Prokolia	49 31N	45 1E	29	Quilques	3 8E	68 23W	52	Quilques	3 8E	68 23W	52	53N	6 28W	12	Pozuzo, River	9 50E	73 4E	52	Prokolia	49 31N	45 1E	29	Quilques	45 45N	27 40E	33	Quilques	45 45N	27 40E	33	30N	3 3W	10	Pozzallo	36 46N	14 51E	32	Prokolia	49 31N	45 1E	29	Quilques	54 44N	18 23E	24	Quilques	54 44N	18 23E	24	4N	01 36W	46	Porzell Tower	40 47N	17 40E	32	Prokolia	49 31N	45 1E	29	Quilques	45 38N	34 50E	23	Quilques	45 38N	34 50E	23	50N	78 25W	46	Praam Berg	29 13E	25 5E	44	Prokolia	49 31N	45 1E	29	Quilques	45 3N	3 51E	16	Quilques	45 3N	3 51E	16	50N	77 10W	50	Praad	46 20N	9 27E	31	Prokolia	49 31N	45 1E	29	Quilques	45 3N	3 51E	16	Quilques	45 3N	3 51E	16	11N	8 20W	30	Praadanos	42 42N	4 19W	30	Prokolia	49 31N	45 1E	29	Quilques	45 3N	3 51E	16	Quilques	45 3N	3 51E	16	46E	151 20E	41	Praadetes	44 45N	3 57E	16	Prokolia	49 31N	45 1E	29	Quilques	45 3N	3 51E	16	Quilques	45 3N	3 51E	16	46E	64 54W	46	Praades	41 21N	0 58E	29	Prokolia	49 31N	45 1E	29	Quilques	45 3N	3 51E	16	Quilques	45 3N	3 51E	16	22N	79 33W	47	Praades	42 37N	2 25E	16	Prokolia	49 31N	45 1E	29	Quilques	45 3N	3 51E	16	Quilques	45 3N	3 51E	16	34E	2 26W	8	Praadilla	42 15N	3 5W	30	Prokolia	49 31N	45 1E	29	Quilques	45 3N	3 51E	16	Quilques	45 3N	3 51E	16	31N	2 27W	8	Praado	17 22E	39 7W	54	Prokolia	49 31N	45 1E	29	Quilques	45 3N	3 51E	16	Quilques	45 3N	3 51E	16	34E	2 26W	8	Praado	17 22E	39 7W	54	Prokolia	49 31N	45 1E	29	Quilques	45 3N	3 51E	16	Quilques	45 3N	3 51E	16	3E	149 15E	41	Praadum, Anct.	29 38N	35 17E	43	Prokolia	49 31N	45 1E	29	Quilques	45 3N	3 51E	16	Quilques	45 3N	3 51E	16	30N	70 15W	47	Praadoc	55 12N	12 0E	25	Prokolia	49 31N	45 1E	29	Quilques	45 3N	3 51E	16	Quilques	45 3N	3 51E	16	3N	77 5W	50	Praadoc	55 5E	12 2E	25	Prokolia	49 31N	45 1E	29	Quilques	45 3N	3 51E	16	Quilques	45 3N	3 51E	16	2N	77 30W	50	Praadoc	55 18N	21 5E	20	Prokolia	49 31N	45 1E	29	Quilques	45 3N	3 51E	16	Quilques	45 3N	3 51E	16	7N	7 19W	13	Praadoc	50 44N	14 24E	23																																																																																																																																																																																																																												
19W	7 10W	30	Povienetz	52 50N	34 42E	27	Probeneio	39 26E	2 37W	29	Quilques	31 21N	63 5E	38	Quilques	31 21N	63 5E	38	20N	16 5W	42	Povingland	52 34E	1 20E	8	Probolongo	7 52E	113 12E	40	Quilques	63 50E	38	Quilques	63 50E	38	18N	23 13E	33	Povoa	39 31N	2 5W	30	Proboico	36 25E	73 20W	53	Quilques	3 46E	60 22W	52	Quilques	3 46E	60 22W	52	19W	7 12W	13	Povoa	38 15N	7 5W	30	Procida, Isle	40 45E	14 0E	32	Quilques	47 6N	21 51E	23	Quilques	47 6N	21 51E	23	35N	72 10W	50	Povolsk	57 11N	45 21E	27	Procano, Isle	37 2N	21 35E	34	Quilques	48 37N	62 10W	46	Quilques	48 37N	62 10W	46	19N	24 11E	27	Powell's Isles	61 0E	47 0W	1	Prodel	51 2N	12 20E	21	Quilques	47 3N	23 9E	23	Quilques	47 3N	23 9E	23	13N	7 32W	12	Powelton	33 21N	82 53W	48	Proenalna	45 53N	38 44E	28	Quilques	40 52N	17 8E	32	Quilques	40 52N	17 8E	32	79N	8V	47	Powledz	52 25N	17 52E	24	Proen	45 22N	24 14E	33	Quilques	7 52N	80 4E	30	Quilques	7 52N	80 4E	30	35N	5 40W	10	Pozim	9 51E	35 50W	54	Prokchina	60 42N	37 28E	27	Quilques	31 43N	85 10W	48	Quilques	31 43N	85 10W	48	46E	34 20E	43	Poyais	15 25N	85 0E	40	Prokchova	61 4N	43 9E	27	Quilques	48 18E	20 25E	23	Quilques	48 18E	20 25E	23	22E	5 1E	16	Po-yang	29 18N	116 0E	40	Prokoi	55 34N	21 15E	24	Quilques	45 56E	34 50E	28	Quilques	45 56E	34 50E	28	41N	80 52W	46	Poyang, Lake	29 20N	116 10E	35	Prokolia	49 31N	45 1E	29	Quilques	42 29N	73 14W	47	Quilques	42 29N	73 14W	47	57N	4 35W	7	Poyares	1 5E	63 0E	52	Prokolia	49 31N	45 1E	29	Quilques	51 21N	4 24E	18	Quilques	51 21N	4 24E	18	17N	7 24W	30	Pozo, El	33 35E	65 38E	53	Prokolia	49 31N	45 1E	29	Quilques	51 51N	4 19E	18	Quilques	51 51N	4 19E	18	4N	4 47W	7	Pozoblanco	38 20N	4 36W	30	Prokolia	49 31N	45 1E	29	Quilques	52 15E	5 36E	18	Quilques	52 15E	5 36E	18	12N	6 24E	16	Pozo del Tigre	29 54E	63 48E	53	Prokolia	49 31N	45 1E	29	Quilques	51 14N	0 30W	24	Quilques	51 14N	0 30W	24	14N	4 1E	16	Pozo Estrecho	37 48N	1 2W	29	Prokolia	49 31N	45 1E	29	Quilques	53 16E	11 59E	8	Quilques	53 16E	11 59E	8	12N	13 48E	31	Pozoleros	39 5N	1 41E	29	Prokolia	49 31N	45 1E	29	Quilques	20 59N	70 25W	52	Quilques	20 59N	70 25W	52	15N	34 40E	43	Pozos, Pta. de los	41 40E	64 50E	53	Prokolia	49 31N	45 1E	29	Quilques	0 47N	77 10W	39	Quilques	0 47N	77 10W	39	15N	77 0W	47	Pozuzel	40 51N	1 23W	29	Prokolia	49 31N	45 1E	29	Quilques	3 8E	68 23W	52	Quilques	3 8E	68 23W	52	53N	6 28W	12	Pozuzo, River	9 50E	73 4E	52	Prokolia	49 31N	45 1E	29	Quilques	45 45N	27 40E	33	Quilques	45 45N	27 40E	33	30N	3 3W	10	Pozzallo	36 46N	14 51E	32	Prokolia	49 31N	45 1E	29	Quilques	54 44N	18 23E	24	Quilques	54 44N	18 23E	24	4N	01 36W	46	Porzell Tower	40 47N	17 40E	32	Prokolia	49 31N	45 1E	29	Quilques	45 38N	34 50E	23	Quilques	45 38N	34 50E	23	50N	78 25W	46	Praam Berg	29 13E	25 5E	44	Prokolia	49 31N	45 1E	29	Quilques	45 3N	3 51E	16	Quilques	45 3N	3 51E	16	50N	77 10W	50	Praad	46 20N	9 27E	31	Prokolia	49 31N	45 1E	29	Quilques	45 3N	3 51E	16	Quilques	45 3N	3 51E	16	11N	8 20W	30	Praadanos	42 42N	4 19W	30	Prokolia	49 31N	45 1E	29	Quilques	45 3N	3 51E	16	Quilques	45 3N	3 51E	16	46E	151 20E	41	Praadetes	44 45N	3 57E	16	Prokolia	49 31N	45 1E	29	Quilques	45 3N	3 51E	16	Quilques	45 3N	3 51E	16	46E	64 54W	46	Praades	41 21N	0 58E	29	Prokolia	49 31N	45 1E	29	Quilques	45 3N	3 51E	16	Quilques	45 3N	3 51E	16	22N	79 33W	47	Praades	42 37N	2 25E	16	Prokolia	49 31N	45 1E	29	Quilques	45 3N	3 51E	16	Quilques	45 3N	3 51E	16	34E	2 26W	8	Praadilla	42 15N	3 5W	30	Prokolia	49 31N	45 1E	29	Quilques	45 3N	3 51E	16	Quilques	45 3N	3 51E	16	31N	2 27W	8	Praado	17 22E	39 7W	54	Prokolia	49 31N	45 1E	29	Quilques	45 3N	3 51E	16	Quilques	45 3N	3 51E	16	34E	2 26W	8	Praado	17 22E	39 7W	54	Prokolia	49 31N	45 1E	29	Quilques	45 3N	3 51E	16	Quilques	45 3N	3 51E	16	3E	149 15E	41	Praadum, Anct.	29 38N	35 17E	43	Prokolia	49 31N	45 1E	29	Quilques	45 3N	3 51E	16	Quilques	45 3N	3 51E	16	30N	70 15W	47	Praadoc	55 12N	12 0E	25	Prokolia	49 31N	45 1E	29	Quilques	45 3N	3 51E	16	Quilques	45 3N	3 51E	16	3N	77 5W	50	Praadoc	55 5E	12 2E	25	Prokolia	49 31N	45 1E	29	Quilques	45 3N	3 51E	16	Quilques	45 3N	3 51E	16	2N	77 30W	50	Praadoc	55 18N	21 5E	20	Prokolia	49 31N	45 1E	29	Quilques	45 3N	3 51E	16	Quilques	45 3N	3 51E	16	7N	7 19W	13	Praadoc	50 44N	14 24E	23																																																																																																																																																																																																																																															
20N	16 5W	42	Povingland	52 34E	1 20E	8	Probolongo	7 52E	113 12E	40	Quilques	63 50E	38	Quilques	63 50E	38	18N	23 13E	33	Povoa	39 31N	2 5W	30	Proboico	36 25E	73 20W	53	Quilques	3 46E	60 22W	52	Quilques	3 46E	60 22W	52	19W	7 12W	13	Povoa	38 15N	7 5W	30	Procida, Isle	40 45E	14 0E	32	Quilques	47 6N	21 51E	23	Quilques	47 6N	21 51E	23	35N	72 10W	50	Povolsk	57 11N	45 21E	27	Procano, Isle	37 2N	21 35E	34	Quilques	48 37N	62 10W	46	Quilques	48 37N	62 10W	46	19N	24 11E	27	Powell's Isles	61 0E	47 0W	1	Prodel	51 2N	12 20E	21	Quilques	47 3N	23 9E	23	Quilques	47 3N	23 9E	23	13N	7 32W	12	Powelton	33 21N	82 53W	48	Proenalna	45 53N	38 44E	28	Quilques	40 52N	17 8E	32	Quilques	40 52N	17 8E	32	79N	8V	47	Powledz	52 25N	17 52E	24	Proen	45 22N	24 14E	33	Quilques	7 52N	80 4E	30	Quilques	7 52N	80 4E	30	35N	5 40W	10	Pozim	9 51E	35 50W	54	Prokchina	60 42N	37 28E	27	Quilques	31 43N	85 10W	48	Quilques	31 43N	85 10W	48	46E	34 20E	43	Poyais	15 25N	85 0E	40	Prokchova	61 4N	43 9E	27	Quilques	48 18E	20 25E	23	Quilques	48 18E	20 25E	23	22E	5 1E	16	Po-yang	29 18N	116 0E	40	Prokoi	55 34N	21 15E	24	Quilques	45 56E	34 50E	28	Quilques	45 56E	34 50E	28	41N	80 52W	46	Poyang, Lake	29 20N	116 10E	35	Prokolia	49 31N	45 1E	29	Quilques	42 29N	73 14W	47	Quilques	42 29N	73 14W	47	57N	4 35W	7	Poyares	1 5E	63 0E	52	Prokolia	49 31N	45 1E	29	Quilques	51 21N	4 24E	18	Quilques	51 21N	4 24E	18	17N	7 24W	30	Pozo, El	33 35E	65 38E	53	Prokolia	49 31N	45 1E	29	Quilques	51 51N	4 19E	18	Quilques	51 51N	4 19E	18	4N	4 47W	7	Pozoblanco	38 20N	4 36W	30	Prokolia	49 31N	45 1E	29	Quilques	52 15E	5 36E	18	Quilques	52 15E	5 36E	18	12N	6 24E	16	Pozo del Tigre	29 54E	63 48E	53	Prokolia	49 31N	45 1E	29	Quilques	51 14N	0 30W	24	Quilques	51 14N	0 30W	24	14N	4 1E	16	Pozo Estrecho	37 48N	1 2W	29	Prokolia	49 31N	45 1E	29	Quilques	53 16E	11 59E	8	Quilques	53 16E	11 59E	8	12N	13 48E	31	Pozoleros	39 5N	1 41E	29	Prokolia	49 31N	45 1E	29	Quilques	20 59N	70 25W	52	Quilques	20 59N	70 25W	52	15N	34 40E	43	Pozos, Pta. de los	41 40E	64 50E	53	Prokolia	49 31N	45 1E	29	Quilques	0 47N	77 10W	39	Quilques	0 47N	77 10W	39	15N	77 0W	47	Pozuzel	40 51N	1 23W	29	Prokolia	49 31N	45 1E	29	Quilques	3 8E	68 23W	52	Quilques	3 8E	68 23W	52	53N	6 28W	12	Pozuzo, River	9 50E	73 4E	52	Prokolia	49 31N	45 1E	29	Quilques	45 45N	27 40E	33	Quilques	45 45N	27 40E	33	30N	3 3W	10	Pozzallo	36 46N	14 51E	32	Prokolia	49 31N	45 1E	29	Quilques	54 44N	18 23E	24	Quilques	54 44N	18 23E	24	4N	01 36W	46	Porzell Tower	40 47N	17 40E	32	Prokolia	49 31N	45 1E	29	Quilques	45 38N	34 50E	23	Quilques	45 38N	34 50E	23	50N	78 25W	46	Praam Berg	29 13E	25 5E	44	Prokolia	49 31N	45 1E	29	Quilques	45 3N	3 51E	16	Quilques	45 3N	3 51E	16	50N	77 10W	50	Praad	46 20N	9 27E	31	Prokolia	49 31N	45 1E	29	Quilques	45 3N	3 51E	16	Quilques	45 3N	3 51E	16	11N	8 20W	30	Praadanos	42 42N	4 19W	30	Prokolia	49 31N	45 1E	29	Quilques	45 3N	3 51E	16	Quilques	45 3N	3 51E	16	46E	151 20E	41	Praadetes	44 45N	3 57E	16	Prokolia	49 31N	45 1E	29	Quilques	45 3N	3 51E	16	Quilques	45 3N	3 51E	16	46E	64 54W	46	Praades	41 21N	0 58E	29	Prokolia	49 31N	45 1E	29	Quilques	45 3N	3 51E	16	Quilques	45 3N	3 51E	16	22N	79 33W	47	Praades	42 37N	2 25E	16	Prokolia	49 31N	45 1E	29	Quilques	45 3N	3 51E	16	Quilques	45 3N	3 51E	16	34E	2 26W	8	Praadilla	42 15N	3 5W	30	Prokolia	49 31N	45 1E	29	Quilques	45 3N	3 51E	16	Quilques	45 3N	3 51E	16	31N	2 27W	8	Praado	17 22E	39 7W	54	Prokolia	49 31N	45 1E	29	Quilques	45 3N	3 51E	16	Quilques	45 3N	3 51E	16	34E	2 26W	8	Praado	17 22E	39 7W	54	Prokolia	49 31N	45 1E	29	Quilques	45 3N	3 51E	16	Quilques	45 3N	3 51E	16	3E	149 15E	41	Praadum, Anct.	29 38N	35 17E	43	Prokolia	49 31N	45 1E	29	Quilques	45 3N	3 51E	16	Quilques	45 3N	3 51E	16	30N	70 15W	47	Praadoc	55 12N	12 0E	25	Prokolia	49 31N	45 1E	29	Quilques	45 3N	3 51E	16	Quilques	45 3N	3 51E	16	3N	77 5W	50	Praadoc	55 5E	12 2E	25	Prokolia	49 31N	45 1E	29	Quilques	45 3N	3 51E	16	Quilques	45 3N	3 51E	16	2N	77 30W	50	Praadoc	55 18N	21 5E	20	Prokolia	49 31N	45 1E	29	Quilques	45 3N	3 51E	16	Quilques	45 3N	3 51E	16	7N	7 19W	13	Praadoc	50 44N	14 24E	23																																																																																																																																																																																																																																																																		
18N	23 13E	33	Povoa	39 31N	2 5W	30	Proboico	36 25E	73 20W	53	Quilques	3 46E	60 22W	52	Quilques	3 46E	60 22W	52	19W	7 12W	13	Povoa	38 15N	7 5W	30	Procida, Isle	40 45E	14 0E	32	Quilques	47 6N	21 51E	23	Quilques	47 6N	21 51E	23	35N	72 10W	50	Povolsk	57 11N	45 21E	27	Procano, Isle	37 2N	21 35E	34	Quilques	48 37N	62 10W	46	Quilques	48 37N	62 10W	46	19N	24 11E	27	Powell's Isles	61 0E	47 0W	1	Prodel	51 2N	12 20E	21	Quilques	47 3N	23 9E	23	Quilques	47 3N	23 9E	23	13N	7 32W	12	Powelton	33 21N	82 53W	48	Proenalna	45 53N	38 44E	28	Quilques	40 52N	17 8E	32	Quilques	40 52N	17 8E	32	79N	8V	47	Powledz	52 25N	17 52E	24	Proen	45 22N	24 14E	33	Quilques	7 52N	80 4E	30	Quilques	7 52N	80 4E	30	35N	5 40W	10	Pozim	9 51E	35 50W	54	Prokchina	60 42N	37 28E	27	Quilques	31 43N	85 10W	48	Quilques	31 43N	85 10W	48	46E	34 20E	43	Poyais	15 25N	85 0E	40	Prokchova	61 4N	43 9E	27	Quilques	48 18E	20 25E	23	Quilques	48 18E	20 25E	23	22E	5 1E	16	Po-yang	29 18N	116 0E	40	Prokoi	55 34N	21 15E	24	Quilques	45 56E	34 50E	28	Quilques	45 56E	34 50E	28	41N	80 52W	46	Poyang, Lake	29 20N	116 10E	35	Prokolia	49 31N	45 1E	29	Quilques	42 29N	73 14W	47	Quilques	42 29N	73 14W	47	57N	4 35W	7	Poyares	1 5E	63 0E	52	Prokolia	49 31N	45 1E	29	Quilques	51 21N	4 24E	18	Quilques	51 21N	4 24E	18	17N	7 24W	30	Pozo, El	33 35E	65 38E	53	Prokolia	49 31N	45 1E	29	Quilques	51 51N	4 19E	18	Quilques	51 51N	4 19E	18	4N	4 47W	7	Pozoblanco	38 20N	4 36W	30	Prokolia	49 31N	45 1E	29	Quilques	52 15E	5 36E	18	Quilques	52 15E	5 36E	18	12N	6 24E	16	Pozo del Tigre	29 54E	63 48E	53	Prokolia	49 31N	45 1E	29	Quilques	51 14N	0 30W	24	Quilques	51 14N	0 30W	24	14N	4 1E	16	Pozo Estrecho	37 48N	1 2W	29	Prokolia	49 31N	45 1E	29	Quilques	53 16E	11 59E	8	Quilques	53 16E	11 59E	8	12N	13 48E	31	Pozoleros	39 5N	1 41E	29	Prokolia	49 31N	45 1E	29	Quilques	20 59N	70 25W	52	Quilques	20 59N	70 25W	52	15N	34 40E	43	Pozos, Pta. de los	41 40E	64 50E	53	Prokolia	49 31N	45 1E	29	Quilques	0 47N	77 10W	39	Quilques	0 47N	77 10W	39	15N	77 0W	47	Pozuzel	40 51N	1 23W	29	Prokolia	49 31N	45 1E	29	Quilques	3 8E	68 23W	52	Quilques	3 8E	68 23W	52	53N	6 28W	12	Pozuzo, River	9 50E	73 4E	52	Prokolia	49 31N	45 1E	29	Quilques	45 45N	27 40E	33	Quilques	45 45N	27 40E	33	30N	3 3W	10	Pozzallo	36 46N	14 51E	32	Prokolia	49 31N	45 1E	29	Quilques	54 44N	18 23E	24	Quilques	54 44N	18 23E	24	4N	01 36W	46	Porzell Tower	40 47N	17 40E	32	Prokolia	49 31N	45 1E	29	Quilques	45 38N	34 50E	23	Quilques	45 38N	34 50E	23	50N	78 25W	46	Praam Berg	29 13E	25 5E	44	Prokolia	49 31N	45 1E	29	Quilques	45 3N	3 51E	16	Quilques	45 3N	3 51E	16	50N	77 10W	50	Praad	46 20N	9 27E	31	Prokolia	49 31N	45 1E	29	Quilques	45 3N	3 51E	16	Quilques	45 3N	3 51E	16	11N	8 20W	30	Praadanos	42 42N	4 19W	30	Prokolia	49 31N	45 1E	29	Quilques	45 3N	3 51E	16	Quilques	45 3N	3 51E	16	46E	151 20E	41	Praadetes	44 45N	3 57E	16	Prokolia	49 31N	45 1E	29	Quilques	45 3N	3 51E	16	Quilques	45 3N	3 51E	16	46E	64 54W	46	Praades	41 21N	0 58E	29	Prokolia	49 31N	45 1E	29	Quilques	45 3N	3 51E	16	Quilques	45 3N	3 51E	16	22N	79 33W	47	Praades	42 37N	2 25E	16	Prokolia	49 31N	45 1E	29	Quilques	45 3N	3 51E	16	Quilques	45 3N	3 51E	16	34E	2 26W	8	Praadilla	42 15N	3 5W	30	Prokolia	49 31N	45 1E	29	Quilques	45 3N	3 51E	16	Quilques	45 3N	3 51E	16	31N	2 27W	8	Praado	17 22E	39 7W	54	Prokolia	49 31N	45 1E	29	Quilques	45 3N	3 51E	16	Quilques	45 3N	3 51E	16	34E	2 26W	8	Praado	17 22E	39 7W	54	Prokolia	49 31N	45 1E	29	Quilques	45 3N	3 51E	16	Quilques	45 3N	3 51E	16	3E	149 15E	41	Praadum, Anct.	29 38N	35 17E	43	Prokolia	49 31N	45 1E	29	Quilques	45 3N	3 51E	16	Quilques	45 3N	3 51E	16	30N	70 15W	47	Praadoc	55 12N	12 0E	25	Prokolia	49 31N	45 1E	29	Quilques	45 3N	3 51E	16	Quilques	45 3N	3 51E	16	3N	77 5W	50	Praadoc	55 5E	12 2E	25	Prokolia	49 31N	45 1E	29	Quilques	45 3N	3 51E	16	Quilques	45 3N	3 51E	16	2N	77 30W	50	Praadoc	55 18N	21 5E	20	Prokolia	49 31N	45 1E	29	Quilques	45 3N	3 51E	16	Quilques	45 3N	3 51E	16	7N	7 19W	13	Praadoc	50 44N	14 24E	23																																																																																																																																																																																																																																																																																			
19W	7 12W	13	Povoa	38 15N	7 5W	30	Procida, Isle	40 45E	14 0E	32	Quilques	47 6N	21 51E	23	Quilques	47 6N	21 51E	23	35N	72 10W	50	Povolsk	57 11N	45 21E	27	Procano, Isle	37 2N	21 35E	34	Quilques	48 37N	62 10W	46	Quilques	48 37N	62 10W	46	19N	24 11E	27	Powell's Isles	61 0E	47 0W	1	Prodel	51 2N	12 20E	21	Quilques	47 3N	23 9E	23	Quilques	47 3N	23 9E	23	13N	7 32W	12	Powelton	33 21N	82 53W	48	Proenalna	45 53N	38 44E	28	Quilques	40 52N	17 8E	32	Quilques	40 52N	17 8E	32	79N	8V	47	Powledz	52 25N	17 52E	24	Proen	45 22N	24 14E	33	Quilques	7 52N	80 4E	30	Quilques	7 52N	80 4E	30	35N	5 40W	10	Pozim	9 51E	35 50W	54	Prokchina	60 42N	37 28E	27	Quilques	31 43N	85 10W	48	Quilques	31 43N	85 10W	48	46E	34 20E	43	Poyais	15 25N	85 0E	40	Prokchova	61 4N	43 9E	27	Quilques	48 18E	20 25E	23	Quilques	48 18E	20 25E	23	22E	5 1E	16	Po-yang	29 18N	116 0E	40	Prokoi	55 34N	21 15E	24	Quilques	45 56E	34 50E	28	Quilques	45 56E	34 50E	28	41N	80 52W	46	Poyang, Lake	29 20N	116 10E	35	Prokolia	49 31N	45 1E	29	Quilques	42 29N	73 14W	47	Quilques	42 29N	73 14W	47	57N	4 35W	7	Poyares	1 5E	63 0E	52	Prokolia	49 31N	45 1E	29	Quilques	51 21N	4 24E	18	Quilques	51 21N	4 24E	18	17N	7 24W	30	Pozo, El	33 35E	65 38E	53	Prokolia	49 31N	45 1E	29	Quilques	51 51N	4 19E	18	Quilques	51 51N	4 19E	18	4N	4 47W	7	Pozoblanco	38 20N	4 36W	30	Prokolia	49 31N	45 1E	29	Quilques	52 15E	5 36E	18	Quilques	52 15E	5 36E	18	12N	6 24E	16	Pozo del Tigre	29 54E	63 48E	53	Prokolia	49 31N	45 1E	29	Quilques	51 14N	0 30W	24	Quilques	51 14N	0 30W	24	14N	4 1E	16	Pozo Estrecho	37 48N	1 2W	29	Prokolia	49 31N	45 1E	29	Quilques	53 16E	11 59E	8	Quilques	53 16E	11 59E	8	12N	13 48E	31	Pozoleros	39 5N	1 41E	29	Prokolia	49 31N	45 1E	29	Quilques	20 59N	70 25W	52	Quilques	20 59N	70 25W	52	15N	34 40E	43	Pozos, Pta. de los	41 40E	64 50E	53	Prokolia	49 31N	45 1E	29	Quilques	0 47N	77 10W	39	Quilques	0 47N	77 10W	39	15N	77 0W	47	Pozuzel	40 51N	1 23W	29	Prokolia	49 31N	45 1E	29	Quilques	3 8E	68 23W	52	Quilques	3 8E	68 23W	52	53N	6 28W	12	Pozuzo, River	9 50E	73 4E	52	Prokolia	49 31N	45 1E	29	Quilques	45 45N	27 40E	33	Quilques	45 45N	27 40E	33	30N	3 3W	10	Pozzallo	36 46N	14 51E	32	Prokolia	49 31N	45 1E	29	Quilques	54 44N	18 23E	24	Quilques	54 44N	18 23E	24	4N	01 36W	46	Porzell Tower	40 47N	17 40E	32	Prokolia	49 31N	45 1E	29	Quilques	45 38N	34 50E	23	Quilques	45 38N	34 50E	23	50N	78 25W	46	Praam Berg	29 13E	25 5E	44	Prokolia	49 31N	45 1E	29	Quilques	45 3N	3 51E	16	Quilques	45 3N	3 51E	16	50N	77 10W	50	Praad	46 20N	9 27E	31	Prokolia	49 31N	45 1E	29	Quilques	45 3N	3 51E	16	Quilques	45 3N	3 51E	16	11N	8 20W	30	Praadanos	42 42N	4 19W	30	Prokolia	49 31N	45 1E	29	Quilques	45 3N	3 51E	16	Quilques	45 3N	3 51E	16	46E	151 20E	41	Praadetes	44 45N	3 57E	16	Prokolia	49 31N	45 1E	29	Quilques	45 3N	3 51E	16	Quilques	45 3N	3 51E	16	46E	64 54W	46	Praades	41 21N	0 58E	29	Prokolia	49 31N	45 1E	29	Quilques	45 3N	3 51E	16	Quilques	45 3N	3 51E	16	22N	79 33W	47	Praades	42 37N	2 25E	16	Prokolia	49 31N	45 1E	29	Quilques	45 3N	3 51E	16	Quilques	45 3N	3 51E	16	34E	2 26W	8	Praadilla	42 15N	3 5W	30	Prokolia	49 31N	45 1E	29	Quilques	45 3N	3 51E	16	Quilques	45 3N	3 51E	16	31N	2 27W	8	Praado	17 22E	39 7W	54	Prokolia	49 31N	45 1E	29	Quilques	45 3N	3 51E	16	Quilques	45 3N	3 51E	16	34E	2 26W	8	Praado	17 22E	39 7W	54	Prokolia	49 31N	45 1E	29	Quilques	45 3N	3 51E	16	Quilques	45 3N	3 51E	16	3E	149 15E	41	Praadum, Anct.	29 38N	35 17E	43	Prokolia	49 31N	45 1E	29	Quilques	45 3N	3 51E	16	Quilques	45 3N	3 51E	16	30N	70 15W	47	Praadoc	55 12N	12 0E	25	Prokolia	49 31N	45 1E	29	Quilques	45 3N	3 51E	16	Quilques	45 3N	3 51E	16	3N	77 5W	50	Praadoc	55 5E	12 2E	25	Prokolia	49 31N	45 1E	29	Quilques	45 3N	3 51E	16	Quilques	45 3N	3 51E	16	2N	77 30W	50	Praadoc	55 18N	21 5E	20	Prokolia	49 31N	45 1E	29	Quilques	45 3N	3 51E	16	Quilques	45 3N	3 51E	16	7N	7 19W	13	Praadoc	50 44N	14 24E	23																																																																																																																																																																																																																																																																																																						
35N	72 10W	50	Povolsk	57 11N	45 21E	27	Procano, Isle	37 2N	21 35E	34	Quilques	48 37N	62 10W	46	Quilques	48 37N	62 10W	46	19N	24 11E	27	Powell's Isles	61 0E	47 0W	1	Prodel	51 2N	12 20E	21	Quilques	47 3N	23 9E	23	Quilques	47 3N	23 9E	23	13N	7 32W	12	Powelton	33 21N	82 53W	48	Proenalna	45 53N	38 44E	28	Quilques	40 52N	17 8E	32	Quilques	40 52N	17 8E	32	79N	8V	47	Powledz	52 25N	17 52E	24	Proen	45 22N	24 14E	33	Quilques	7 52N	80 4E	30	Quilques	7 52N	80 4E	30	35N	5 40W	10	Pozim	9 51E	35 50W	54	Prokchina	60 42N	37 28E	27	Quilques	31 43N	85 10W	48	Quilques	31 43N	85 10W	48	46E	34 20E	43	Poyais	15 25N	85 0E	40	Prokchova	61 4N	43 9E	27	Quilques	48 18E	20 25E	23	Quilques	48 18E	20 25E	23	22E	5 1E	16	Po-yang	29 18N	116 0E	40	Prokoi	55 34N	21 15E	24	Quilques	45 56E	34 50E	28	Quilques	45 56E	34 50E	28	41N	80 52W	46	Poyang, Lake	29 20N	116 10E	35	Prokolia	49 31N	45 1E	29	Quilques	42 29N	73 14W	47	Quilques	42 29N	73 14W	47	57N	4 35W	7	Poyares	1 5E	63 0E	52	Prokolia	49 31N	45 1E	29	Quilques	51 21N	4 24E	18	Quilques	51 21N	4 24E	18	17N	7 24W	30	Pozo, El	33 35E	65 38E	53	Prokolia	49 31N	45 1E	29	Quilques	51 51N	4 19E	18	Quilques	51 51N	4 19E	18	4N	4 47W	7	Pozoblanco	38 20N	4 36W	30	Prokolia	49 31N	45 1E	29	Quilques	52 15E	5 36E	18	Quilques	52 15E	5 36E	18	12N	6 24E	16	Pozo del Tigre	29 54E	63 48E	53	Prokolia	49 31N	45 1E	29	Quilques	51 14N	0 30W	24	Quilques	51 14N	0 30W	24	14N	4 1E	16	Pozo Estrecho	37 48N	1 2W	29	Prokolia	49 31N	45 1E	29	Quilques	53 16E	11 59E	8	Quilques	53 16E	11 59E	8	12N	13 48E	31	Pozoleros	39 5N	1 41E	29	Prokolia	49 31N	45 1E	29	Quilques	20 59N	70 25W	52	Quilques	20 59N	70 25W	52	15N	34 40E	43	Pozos, Pta. de los	41 40E	64 50E	53	Prokolia	49 31N	45 1E	29	Quilques	0 47N	77 10W	39	Quilques	0 47N	77 10W	39	15N	77 0W	47	Pozuzel	40 51N	1 23W	29	Prokolia	49 31N	45 1E	29	Quilques	3 8E	68 23W	52	Quilques	3 8E	68 23W	52	53N	6 28W	12	Pozuzo, River	9 50E	73 4E	52	Prokolia	49 31N	45 1E	29	Quilques	45 45N	27 40E	33	Quilques	45 45N	27 40E	33	30N	3 3W	10	Pozzallo	36 46N	14 51E	32	Prokolia	49 31N	45 1E	29	Quilques	54 44N	18 23E	24	Quilques	54 44N	18 23E	24	4N	01 36W	46	Porzell Tower	40 47N	17 40E	32	Prokolia	49 31N	45 1E	29	Quilques	45 38N	34 50E	23	Quilques	45 38N	34 50E	23	50N	78 25W	46	Praam Berg	29 13E	25 5E	44	Prokolia	49 31N	45 1E	29	Quilques	45 3N	3 51E	16	Quilques	45 3N	3 51E	16	50N	77 10W	50	Praad	46 20N	9 27E	31	Prokolia	49 31N	45 1E	29	Quilques	45 3N	3 51E	16	Quilques	45 3N	3 51E	16	11N	8 20W	30	Praadanos	42 42N	4 19W	30	Prokolia	49 31N	45 1E	29	Quilques	45 3N	3 51E	16	Quilques	45 3N	3 51E	16	46E	151 20E	41	Praadetes	44 45N	3 57E	16	Prokolia	49 31N	45 1E	29	Quilques	45 3N	3 51E	16	Quilques	45 3N	3 51E	16	46E	64 54W	46	Praades	41 21N	0 58E	29	Prokolia	49 31N	45 1E	29	Quilques	45 3N	3 51E	16	Quilques	45 3N	3 51E	16	22N	79 33W	47	Praades	42 37N	2 25E	16	Prokolia	49 31N	45 1E	29	Quilques	45 3N	3 51E	16	Quilques	45 3N	3 51E	16	34E	2 26W	8	Praadilla	42 15N	3 5W	30	Prokolia	49 31N	45 1E	29	Quilques	45 3N	3 51E	16	Quilques	45 3N	3 51E	16	31N	2 27W	8	Praado	17 22E	39 7W	54	Prokolia	49 31N	45 1E	29	Quilques	45 3N	3 51E	16	Quilques	45 3N	3 51E	16	34E	2 26W	8	Praado	17 22E	39 7W	54	Prokolia	49 31N	45 1E	29	Quilques	45 3N	3 51E	16	Quilques	45 3N	3 51E	16	3E	149 15E	41	Praadum, Anct.	29 38N	35 17E	43	Prokolia	49 31N	45 1E	29	Quilques	45 3N	3 51E	16	Quilques	45 3N	3 51E	16	30N	70 15W	47	Praadoc	55 12N	12 0E	25	Prokolia	49 31N	45 1E	29	Quilques	45 3N	3 51E	16	Quilques	45 3N	3 51E	16	3N	77 5W	50	Praadoc	55 5E	12 2E	25	Prokolia	49 31N	45 1E	29	Quilques	45 3N	3 51E	16	Quilques	45 3N	3 51E	16	2N	77 30W	50	Praadoc	55 18N	21 5E	20	Prokolia	49 31N	45 1E	29	Quilques	45 3N	3 51E	16	Quilques	45 3N	3 51E	16	7N	7 19W	13	Praadoc	50 44N	14 24E	23																																																																																																																																																																																																																																																																																																																									
19N	24 11E	27	Powell's Isles	61 0E	47 0W	1	Prodel	51 2N	12 20E	21	Quilques	47 3N	23 9E	23	Quilques	47 3N	23 9E	23	13N	7 32W	12	Powelton	33 21N	82 53W	48	Proenalna	45 53N	38 44E	28	Quilques	40 52N	17 8E	32	Quilques	40 52N	17 8E	32	79N	8V	47	Powledz	52 25N	17 52E	24	Proen	45 22N	24 14E	33	Quilques	7 52N	80 4E	30	Quilques	7 52N	80 4E	30	35N	5 40W	10	Pozim	9 51E	35 50W	54	Prokchina	60 42N	37 28E	27	Quilques	31 43N	85 10W	48	Quilques	31 43N	85 10W	48	46E	34 20E	43	Poyais	15 25N	85 0E	40	Prokchova	61 4N	43 9E	27	Quilques	48 18E	20 25E	23	Quilques	48 18E	20 25E	23	22E	5 1E	16	Po-yang	29 18N	116 0E	40	Prokoi	55 34N	21 15E	24	Quilques	45 56E	34 50E	28	Quilques	45 56E	34 50E	28	41N	80 52W	46	Poyang, Lake	29 20N	116 10E	35	Prokolia	49 31N	45 1E	29	Quilques	42 29N	73 14W	47	Quilques	42 29N	73 14W	47	57N	4 35W	7	Poyares	1 5E	63 0E	52	Prokolia	49 31N	45 1E	29	Quilques	51 21N	4 24E	18	Quilques	51 21N	4 24E	18	17N	7 24W	30	Pozo, El	33 35E	65 38E	53	Prokolia	49 31N	45 1E	29	Quilques	51 51N	4 19E	18	Quilques	51 51N	4 19E	18	4N	4 47W	7	Pozoblanco	38 20N	4 36W	30	Prokolia	49 31N	45 1E	29	Quilques	52 15E	5 36E	18	Quilques	52 15E	5 36E	18	12N	6 24E	16	Pozo del Tigre	29 54E	63 48E	53	Prokolia	49 31N	45 1E	29	Quilques	51 14N	0 30W	24	Quilques	51 14N	0 30W	24	14N	4 1E	16	Pozo Estrecho	37 48N	1 2W	29	Prokolia	49 31N	45 1E	29	Quilques	53 16E	11 59E	8	Quilques	53 16E	11 59E	8	12N	13 48E	31	Pozoleros	39 5N	1 41E	29	Prokolia	49 31N	45 1E	29	Quilques	20 59N	70 25W	52	Quilques	20 59N	70 25W	52	15N	34 40E	43	Pozos, Pta. de los	41 40E	64 50E	53	Prokolia	49 31N	45 1E	29	Quilques	0 47N	77 10W	39	Quilques	0 47N	77 10W	39	15N	77 0W	47	Pozuzel	40 51N	1 23W	29	Prokolia	49 31N	45 1E	29	Quilques	3 8E	68 23W	52	Quilques	3 8E	68 23W	52	53N	6 28W	12	Pozuzo, River	9 50E	73 4E	52	Prokolia	49 31N	45 1E	29	Quilques	45 45N	27 40E	33	Quilques	45 45N	27 40E	33	30N	3 3W	10	Pozzallo	36 46N	14 51E	32	Prokolia	49 31N	45 1E	29	Quilques	54 44N	18 23E	24	Quilques	54 44N	18 23E	24	4N	01 36W	46	Porzell Tower	40 47N	17 40E	32	Prokolia	49 31N	45 1E	29	Quilques	45 38N	34 50E	23	Quilques	45 38N	34 50E	23	50N	78 25W	46	Praam Berg	29 13E	25 5E	44	Prokolia	49 31N	45 1E	29	Quilques	45 3N	3 51E	16	Quilques	45 3N	3 51E	16	50N	77 10W	50	Praad	46 20N	9 27E	31	Prokolia	49 31N	45 1E	29	Quilques	45 3N	3 51E	16	Quilques	45 3N	3 51E	16	11N	8 20W	30	Praadanos	42 42N	4 19W	30	Prokolia	49 31N	45 1E	29	Quilques	45 3N	3 51E	16	Quilques	45 3N	3 51E	16	46E	151 20E	41	Praadetes	44 45N	3 57E	16	Prokolia	49 31N	45 1E	29	Quilques	45 3N	3 51E	16	Quilques	45 3N	3 51E	16	46E	64 54W	46	Praades	41 21N	0 58E	29	Prokolia	49 31N	45 1E	29	Quilques	45 3N	3 51E	16	Quilques	45 3N	3 51E	16	22N	79 33W	47	Praades	42 37N	2 25E	16	Prokolia	49 31N	45 1E	29	Quilques	45 3N	3 51E	16	Quilques	45 3N	3 51E	16	34E	2 26W	8	Praadilla	42 15N	3 5W	30	Prokolia	49 31N	45 1E	29	Quilques	45 3N	3 51E	16	Quilques	45 3N	3 51E	16	31N	2 27W	8	Praado	17 22E	39 7W	54	Prokolia	49 31N	45 1E	29	Quilques	45 3N	3 51E	16	Quilques	45 3N	3 51E	16	34E	2 26W	8	Praado	17 22E	39 7W	54	Prokolia	49 31N	45 1E	29	Quilques	45 3N	3 51E	16	Quilques	45 3N	3 51E	16	3E	149 15E	41	Praadum, Anct.	29 38N	35 17E	43	Prokolia	49 31N	45 1E	29	Quilques	45 3N	3 51E	16	Quilques	45 3N	3 51E	16	30N	70 15W	47	Praadoc	55 12N	12 0E	25	Prokolia	49 31N	45 1E	29	Quilques	45 3N	3 51E	16	Quilques	45 3N	3 51E	16	3N	77 5W	50	Praadoc	55 5E	12 2E	25	Prokolia	49 31N	45 1E	29	Quilques	45 3N	3 51E	16	Quilques	45 3N	3 51E	16	2N	77 30W	50	Praadoc	55 18N	21 5E	20	Prokolia	49 31N	45 1E	29	Quilques	45 3N	3 51E	16	Quilques	45 3N	3 51E	16	7N	7 19W	13	Praadoc	50 44N	14 24E	23																																																																																																																																																																																																																																																																																																																																												
13N	7 32W	12	Powelton	33 21N	82 53W	48	Proenalna	45 53N	38 44E	28	Quilques	40 52N	17 8E	32	Quilques	40 52N	17 8E	32	79N	8V	47	Powledz	52 25N	17 52E	24	Proen	45 22N	24 14E	33	Quilques	7 52N	80 4E	30	Quilques	7 52N	80 4E	30	35N	5 40W	10	Pozim	9 51E	35 50W	54	Prokchina	60 42N	37 28E	27	Quilques	31 43N	85 10W	48	Quilques	31 43N	85 10W	48	46E	34 20E	43	Poyais	15 25N	85 0E	40	Prokchova	61 4N	43 9E	27	Quilques	48 18E	20 25E	23	Quilques	48 18E	20 25E	23	22E	5 1E	16	Po-yang	29 18N	116 0E	40	Prokoi	55 34N	21 15E	24	Quilques	45 56E	34 50E	28	Quilques	45 56E	34 50E	28	41N	80 52W	46	Poyang, Lake	29 20N	116 10E	35	Prokolia	49 31N	45 1E	29	Quilques	42 29N	73 14W	47	Quilques	42 29N	73 14W	47	57N	4 35W	7	Poyares	1 5E	63 0E	52	Prokolia	49 31N	45 1E	29	Quilques	51 21N	4 24E	18	Quilques	51 21N	4 24E	18	17N	7 24W	30	Pozo, El	33 35E	65 38E	53	Prokolia	49 31N	45 1E	29	Quilques	51 51N	4 19E	18	Quilques	51 51N	4 19E	18	4N	4 47W	7	Pozoblanco	38 20N	4 36W	30	Prokolia	49 31N	45 1E	29	Quilques	52 15E	5 36E	18	Quilques	52 15E	5 36E	18	12N	6 24E	16	Pozo del Tigre	29 54E	63 48E	53	Prokolia	49 31N	45 1E	29	Quilques	51 14N	0 30W	24	Quilques	51 14N	0 30W	24	14N	4 1E	16	Pozo Estrecho	37 48N	1 2W	29	Prokolia	49 31N	45 1E	29	Quilques	53 16E	11 59E	8	Quilques	53 16E	11 59E	8	12N	13 48E	31	Pozoleros	39 5N	1 41E	29	Prokolia	49 31N	45 1E	29	Quilques	20 59N	70 25W	52	Quilques	20 59N	70 25W	52	15N	34 40E	43	Pozos, Pta. de los	41 40E	64 50E	53	Prokolia	49 31N	45 1E	29	Quilques	0 47N	77 10W	39	Quilques	0 47N	77 10W	39	15N	77 0W	47	Pozuzel	40 51N	1 23W	29	Prokolia	49 31N	45 1E	29	Quilques	3 8E	68 23W	52	Quilques	3 8E	68 23W	52	53N	6 28W	12	Pozuzo, River	9 50E	73 4E	52	Prokolia	49 31N	45 1E	29	Quilques	45 45N	27 40E	33	Quilques	45 45N	27 40E	33	30N	3 3W	10	Pozzallo	36 46N	14 51E	32	Prokolia	49 31N	45 1E	29	Quilques	54 44N	18 23E	24	Quilques	54 44N	18 23E	24	4N	01 36W	46	Porzell Tower	40 47N	17 40E	32	Prokolia	49 31N	45 1E	29	Quilques	45 38N	34 50E	23	Quilques	45 38N	34 50E	23	50N	78 25W	46	Praam Berg	29 13E	25 5E	44	Prokolia	49 31N	45 1E	29	Quilques	45 3N	3 51E	16	Quilques	45 3N	3 51E	16	50N	77 10W	50	Praad	46 20N	9 27E	31	Prokolia	49 31N	45 1E	29	Quilques	45 3N	3 51E	16	Quilques	45 3N	3 51E	16	11N	8 20W	30	Praadanos	42 42N	4 19W	30	Prokolia	49 31N	45 1E	29	Quilques	45 3N	3 51E	16	Quilques	45 3N	3 51E	16	46E	151 20E	41	Praadetes	44 45N	3 57E	16	Prokolia	49 31N	45 1E	29	Quilques	45 3N	3 51E	16	Quilques	45 3N	3 51E	16	46E	64 54W	46	Praades	41 21N	0 58E	29	Prokolia	49 31N	45 1E	29	Quilques	45 3N	3 51E	16	Quilques	45 3N	3 51E	16	22N	79 33W	47	Praades	42 37N	2 25E	16	Prokolia	49 31N	45 1E	29	Quilques	45 3N	3 51E	16	Quilques	45 3N	3 51E	16	34E	2 26W	8	Praadilla	42 15N	3 5W	30	Prokolia	49 31N	45 1E	29	Quilques	45 3N	3 51E	16	Quilques	45 3N	3 51E	16	31N	2 27W	8	Praado	17 22E	39 7W	54	Prokolia	49 31N	45 1E	29	Quilques	45 3N	3 51E	16	Quilques	45 3N	3 51E	16	34E	2 26W	8	Praado	17 22E	39 7W	54	Prokolia	49 31N	45 1E	29	Quilques	45 3N	3 51E	16	Quilques	45 3N	3 51E	16	3E	149 15E	41	Praadum, Anct.	29 38N	35 17E	43	Prokolia	49 31N	45 1E	29	Quilques	45 3N	3 51E	16	Quilques	45 3N	3 51E	16	30N	70 15W	47	Praadoc	55 12N	12 0E	25	Prokolia	49 31N	45 1E	29	Quilques	45 3N	3 51E	16	Quilques	45 3N	3 51E	16	3N	77 5W	50	Praadoc	55 5E	12 2E	25	Prokolia	49 31N	45 1E	29	Quilques	45 3N	3 51E	16	Quilques	45 3N	3 51E	16	2N	77 30W	50	Praadoc	55 18N	21 5E	20	Prokolia	49 31N	45 1E	29	Quilques	45 3N	3 51E	16	Quilques	45 3N	3 51E	16	7N	7 19W	13	Praadoc	50 44N	14 24E	23																																																																																																																																																																																																																																																																																																																																																															
79N	8V	47	Powledz	52 25N	17 52E	24	Proen	45 22N	24 14E	33	Quilques	7 52N	80 4E	30	Quilques	7 52N	80 4E	30	35N	5 40W	10	Pozim	9 51E	35 50W	54	Prokchina	60 42N	37 28E	27	Quilques	31 43N	85 10W	48	Quilques	31 43N	85 10W	48	46E	34 20E	43	Poyais	15 25N	85 0E	40	Prokchova	61 4N	43 9E	27	Quilques	48 18E	20 25E	23	Quilques	48 18E	20 25E	23	22E	5 1E	16	Po-yang	29 18N	116 0E	40	Prokoi	55 34N	21 15E	24	Quilques	45 56E	34 50E	28	Quilques	45 56E	34 50E	28	41N	80 52W	46	Poyang, Lake	29 20N	116 10E	35	Prokolia	49 31N	45 1E	29	Quilques	42 29N	73 14W	47	Quilques	42 29N	73 14W	47	57N	4 35W	7	Poyares	1 5E	63 0E	52	Prokolia	49 31N	45 1E	29	Quilques	51 21N	4 24E	18	Quilques	51 21N	4 24E	18	17N	7 24W	30	Pozo, El	33 35E	65 38E	53	Prokolia	49 31N	45 1E	29	Quilques	51 51N	4 19E	18	Quilques	51 51N	4 19E	18	4N	4 47W	7	Pozoblanco	38 20N	4 36W	30	Prokolia	49 31N	45 1E	29	Quilques	52 15E	5 36E	18	Quilques	52 15E	5 36E	18	12N	6 24E	16	Pozo del Tigre	29 54E	63 48E	53	Prokolia	49 31N	45 1E	29	Quilques	51 14N	0 30W	24	Quilques	51 14N	0 30W	24	14N	4 1E	16	Pozo Estrecho	37 48N	1 2W	29	Prokolia	49 31N	45 1E	29	Quilques	53 16E	11 59E	8	Quilques	53 16E	11 59E	8	12N	13 48E	31	Pozoleros	39 5N	1 41E	29	Prokolia	49 31N	45 1E	29	Quilques	20 59N	70 25W	52	Quilques	20 59N	70 25W	52	15N	34 40E	43	Pozos, Pta. de los	41 40E	64 50E	53	Prokolia	49 31N	45 1E	29	Quilques	0 47N	77 10W	39	Quilques	0 47N	77 10W	39	15N	77 0W	47	Pozuzel	40 51N	1 23W	29	Prokolia	49 31N	45 1E	29	Quilques	3 8E	68 23W	52	Quilques	3 8E	68 23W	52	53N	6 28W	12	Pozuzo, River	9 50E	73 4E	52	Prokolia	49 31N	45 1E	29	Quilques	45 45N	27 40E	33	Quilques	45 45N	27 40E	33	30N	3 3W	10	Pozzallo	36 46N	14 51E	32	Prokolia	49 31N	45 1E	29	Quilques	54 44N	18 23E	24	Quilques	54 44N	18 23E	24	4N	01 36W	46	Porzell Tower	40 47N	17 40E	32	Prokolia	49 31N	45 1E	29	Quilques	45 38N	34 50E	23	Quilques	45 38N	34 50E	23	50N	78 25W	46	Praam Berg	29 13E	25 5E	44	Prokolia	49 31N	45 1E	29	Quilques	45 3N	3 51E	16	Quilques	45 3N	3 51E	16	50N	77 10W	50	Praad	46 20N	9 27E	31	Prokolia	49 31N	45 1E	29	Quilques	45 3N	3 51E	16	Quilques	45 3N	3 51E	16	11N	8 20W	30	Praadanos	42 42N	4 19W	30	Prokolia	49 31N	45 1E	29	Quilques	45 3N	3 51E	16	Quilques	45 3N	3 51E	16	46E	151 20E	41	Praadetes	44 45N	3 57E	16	Prokolia	49 31N	45 1E	29	Quilques	45 3N	3 51E	16	Quilques	45 3N	3 51E	16	46E	64 54W	46	Praades	41 21N	0 58E	29	Prokolia	49 31N	45 1E	29	Quilques	45 3N	3 51E	16	Quilques	45 3N	3 51E	16	22N	79 33W	47	Praades	42 37N	2 25E	16	Prokolia	49 31N	45 1E	29	Quilques	45 3N	3 51E	16	Quilques	45 3N	3 51E	16	34E	2 26W	8	Praadilla	42 15N	3 5W	30	Prokolia	49 31N	45 1E	29	Quilques	45 3N	3 51E	16	Quilques	45 3N	3 51E	16	31N	2 27W	8	Praado	17 22E	39 7W	54	Prokolia	49 31N	45 1E	29	Quilques	45 3N	3 51E	16	Quilques	45 3N	3 51E	16	34E	2 26W	8	Praado	17 22E	39 7W	54	Prokolia	49 31N	45 1E	29	Quilques	45 3N	3 51E	16	Quilques	45 3N	3 51E	16	3E	149 15E	41	Praadum, Anct.	29 38N	35 17E	43	Prokolia	49 31N	45 1E	29	Quilques	45 3N	3 51E	16	Quilques	45 3N	3 51E	16	30N	70 15W	47	Praadoc	55 12N	12 0E	25	Prokolia	49 31N	45 1E	29	Quilques	45 3N	3 51E	16	Quilques	45 3N	3 51E	16	3N	77 5W	50	Praadoc	55 5E	12 2E	25	Prokolia	49 31N	45 1E	29	Quilques	45 3N	3 51E	16	Quilques	45 3N	3 51E	16	2N	77 30W	50	Praadoc	55 18N	21 5E	20	Prokolia	49 31N	45 1E	29	Quilques	45 3N	3 51E	16	Quilques	45 3N	3 51E	16	7N	7 19W	13	Praadoc	50 44N	14 24E	23																																																																																																																																																																																																																																																																																																																																																																																		
35N	5 40W	10	Pozim	9 51E	35 50W	54	Prokchina	60 42N	37 28E	27	Quilques	31 43N	85 10W	48	Quilques	31 43N	85 10W	48	46E	34 20E	43	Poyais	15 25N	85 0E	40	Prokchova	61 4N	43 9E	27	Quilques	48 18E	20 25E	23	Quilques	48 18E	20 25E	23	22E	5 1E	16	Po-yang	29 18N	116 0E	40	Prokoi	55 34N	21 15E	24	Quilques	45 56E	34 50E	28	Quilques	45 56E	34 50E	28	41N	80 52W	46	Poyang, Lake	29 20N	116 10E	35	Prokolia	49 31N	45 1E	29	Quilques	42 29N	73 14W	47	Quilques	42 29N	73 14W	47	57N	4 35W	7	Poyares	1 5E	63 0E	52	Prokolia	49 31N	45 1E	29	Quilques	51 21N	4 24E	18	Quilques	51 21N	4 24E	18	17N	7 24W	30	Pozo, El	33 35E	65 38E	53	Prokolia	49 31N	45 1E	29	Quilques	51 51N	4 19E	18	Quilques	51 51N	4 19E	18	4N	4 47W	7	Pozoblanco	38 20N	4 36W	30	Prokolia	49 31N	45 1E	29	Quilques	52 15E	5 36E	18	Quilques	52 15E	5 36E	18	12N	6 24E	16	Pozo del Tigre	29 54E	63 48E	53	Prokolia	49 31N	45 1E	29	Quilques	51 14N	0 30W	24	Quilques	51 14N	0 30W	24	14N	4 1E	16	Pozo Estrecho	37 48N	1 2W	29	Prokolia	49 31N	45 1E	29	Quilques	53 16E	11 59E	8	Quilques	53 16E	11 59E	8	12N	13 48E	31	Pozoleros	39 5N	1 41E	29	Prokolia	49 31N	45 1E	29	Quilques	20 59N	70 25W	52	Quilques	20 59N	70 25W	52	15N	34 40E	43	Pozos, Pta. de los	41 40E	64 50E	53	Prokolia	49 31N	45 1E	29	Quilques	0 47N	77 10W	39	Quilques	0 47N	77 10W	39	15N	77 0W	47	Pozuzel	40 51N	1 23W	29	Prokolia	49 31N	45 1E	29	Quilques	3 8E	68 23W	52	Quilques	3 8E	68 23W	52	53N	6 28W	12	Pozuzo, River	9 50E	73 4E	52	Prokolia	49 31N	45 1E	29	Quilques	45 45N	27 40E	33	Quilques	45 45N	27 40E	33	30N	3 3W	10	Pozzallo	36 46N	14 51E	32	Prokolia	49 31N	45 1E	29	Quilques	54 44N	18 23E	24	Quilques	54 44N	18 23E	24	4N	01 36W	46	Porzell Tower	40 47N	17 40E	32	Prokolia	49 31N	45 1E	29	Quilques	45 38N	34 50E	23	Quilques	45 38N	34 50E	23	50N	78 25W	46	Praam Berg	29 13E	25 5E	44	Prokolia	49 31N	45 1E	29	Quilques	45 3N	3 51E	16	Quilques	45 3N	3 51E	16	50N	77 10W	50	Praad	46 20N	9 27E	31	Prokolia	49 31N	45 1E	29	Quilques	45 3N	3 51E	16	Quilques	45 3N	3 51E	16	11N	8 20W	30	Praadanos	42 42N	4 19W	30	Prokolia	49 31N	45 1E	29	Quilques	45 3N	3 51E	16	Quilques	45 3N	3 51E	16	46E	151 20E	41	Praadetes	44 45N	3 57E	16	Prokolia	49 31N	45 1E	29	Quilques	45 3N	3 51E	16	Quilques	45 3N	3 51E	16	46E	64 54W	46	Praades	41 21N	0 58E	29	Prokolia	49 31N	45 1E	29	Quilques	45 3N	3 51E	16	Quilques	45 3N	3 51E	16	22N	79 33W	47	Praades	42 37N	2 25E	16	Prokolia	49 31N	45 1E	29	Quilques	45 3N	3 51E	16	Quilques	45 3N	3 51E	16	34E	2 26W	8	Praadilla	42 15N	3 5W	30	Prokolia	49 31N	45 1E	29	Quilques	45 3N	3 51E	16	Quilques	45 3N	3 51E	16	31N	2 27W	8	Praado	17 22E	39 7W	54	Prokolia	49 31N	45 1E	29	Quilques	45 3N	3 51E	16	Quilques	45 3N	3 51E	16	34E	2 26W	8	Praado	17 22E	39 7W	54	Prokolia	49 31N	45 1E	29	Quilques	45 3N	3 51E	16	Quilques	45 3N	3 51E	16	3E	149 15E	41	Praadum, Anct.	29 38N	35 17E	43	Prokolia	49 31N	45 1E	29	Quilques	45 3N	3 51E	16	Quilques	45 3N	3 51E	16	30N	70 15W	47	Praadoc	55 12N	12 0E	25	Prokolia	49 31N	45 1E	29	Quilques	45 3N	3 51E	16	Quilques	45 3N	3 51E	16	3N	77 5W	50	Praadoc	55 5E	12 2E	25	Prokolia	49 31N	45 1E	29	Quilques	45 3N	3 51E	16	Quilques	45 3N	3 51E	16	2N	77 30W	50	Praadoc	55 18N	21 5E	20	Prokolia	49 31N	45 1E	29	Quilques	45 3N	3 51E	16	Quilques	45 3N	3 51E	16	7N	7 19W	13	Praadoc	50 44N	14 24E	23																																																																																																																																																																																																																																																																																																																																																																																																					
46E	34 20E	43	Poyais	15 25N	85 0E	40	Prokchova	61 4N	43 9E	27	Quilques	48 18E	20 25E	23	Quilques	48 18E	20 25E	23	22E	5 1E	16	Po-yang	29 18N	116 0E	40	Prokoi	55 34N	21 15E	24	Quilques	45 56E	34 50E	28	Quilques	45 56E	34 50E	28	41N	80 52W	46	Poyang, Lake	29 20N	116 10E	35	Prokolia	49 31N	45 1E	29	Quilques	42 29N	73 14W	47	Quilques	42 29N	73 14W	47	57N	4 35W	7	Poyares	1 5E	63 0E	52	Prokolia	49 31N	45 1E	29	Quilques	51 21N	4 24E	18	Quilques	51 21N	4 24E	18	17N	7 24W	30	Pozo, El	33 35E	65 38E	53	Prokolia	49 31N	45 1E	29	Quilques	51 51N	4 19E	18	Quilques	51 51N	4 19E	18	4N	4 47W	7	Pozoblanco	38 20N	4 36W	30	Prokolia	49 31N	45 1E	29	Quilques	52 15E	5 36E	18	Quilques	52 15E	5 36E	18	12N	6 24E	16	Pozo del Tigre	29 54E	63 48E	53	Prokolia	49 31N	45 1E	29	Quilques	51 14N	0 30W	24	Quilques	51 14N	0 30W	24	14N	4 1E	16	Pozo Estrecho	37 48N	1 2W	29	Prokolia	49 31N	45 1E	29	Quilques	53 16E	11 59E	8	Quilques	53 16E	11 59E	8	12N	13 48E	31	Pozoleros	39 5N	1 41E	29	Prokolia	49 31N	45 1E	29	Quilques	20 59N	70 25W	52	Quilques	20 59N	70 25W	52	15N	34 40E	43	Pozos, Pta. de los	41 40E	64 50E	53	Prokolia	49 31N	45 1E	29	Quilques	0 47N	77 10W	39	Quilques	0 47N	77 10W	39	15N	77 0W	47	Pozuzel	40 51N	1 23W	29	Prokolia	49 31N	45 1E	29	Quilques	3 8E	68 23W	52	Quilques	3 8E	68 23W	52	53N	6 28W	12	Pozuzo, River	9 50E	73 4E	52	Prokolia	49 31N	45 1E	29	Quilques	45 45N	27 40E	33	Quilques	45 45N	27 40E	33	30N	3 3W	10	Pozzallo	36 46N	14 51E	32	Prokolia	49 31N	45 1E	29	Quilques	54 44N	18 23E	24	Quilques	54 44N	18 23E	24	4N	01 36W	46	Porzell Tower	40 47N	17 40E	32	Prokolia	49 31N	45 1E	29	Quilques	45 38N	34 50E	23	Quilques	45 38N	34 50E	23	50N	78 25W	46	Praam Berg	29 13E	25 5E	44	Prokolia	49 31N	45 1E	29	Quilques	45 3N	3 51E	16	Quilques	45 3N	3 51E	16	50N	77 10W	50	Praad	46 20N	9 27E	31	Prokolia	49 31N	45 1E	29	Quilques	45 3N	3 51E	16	Quilques	45 3N	3 51E	16	11N	8 20W	30	Praadanos	42 42N	4 19W	30	Prokolia	49 31N	45 1E	29	Quilques	45 3N	3 51E	16	Quilques	45 3N	3 51E	16	46E	151 20E	41	Praadetes	44 45N	3 57E	16	Prokolia	49 31N	45 1E	29	Quilques	45 3N	3 51E	16	Quilques	45 3N	3 51E	16	46E	64 54W	46	Praades	41 21N	0 58E	29	Prokolia	49 31N	45 1E	29	Quilques	45 3N	3 51E	16	Quilques	45 3N	3 51E	16	22N	79 33W	47	Praades	42 37N	2 25E	16	Prokolia	49 31N	45 1E	29	Quilques	45 3N	3 51E	16	Quilques	45 3N	3 51E	16	34E	2 26W	8	Praadilla	42 15N	3 5W	30	Prokolia	49 31N	45 1E	29	Quilques	45 3N	3 51E	16	Quilques	45 3N	3 51E	16	31N	2 27W	8	Praado	17 22E	39 7W	54	Prokolia	49 31N	45 1E	29	Quilques	45 3N	3 51E	16	Quilques	45 3N	3 51E	16	34E	2 26W	8	Praado	17 22E	39 7W	54	Prokolia	49 31N	45 1E	29	Quilques	45 3N	3 51E	16	Quilques	45 3N	3 51E	16	3E	149 15E	41	Praadum, Anct.	29 38N	35 17E	43	Prokolia	49 31N	45 1E	29	Quilques	45 3N	3 51E	16	Quilques	45 3N	3 51E	16	30N	70 15W	47	Praadoc	55 12N	12 0E	25	Prokolia	49 31N	45 1E	29	Quilques	45 3N	3 51E	16	Quilques	45 3N	3 51E	16	3N	77 5W	50	Praadoc	55 5E	12 2E	25	Prokolia	49 31N	45 1E	29	Quilques	45 3N	3 51E	16	Quilques	45 3N	3 51E	16	2N	77 30W	50	Praadoc	55 18N	21 5E	20	Prokolia	49 31N	45 1E	29	Quilques	45 3N	3 51E	16	Quilques	45 3N	3 51E	16	7N	7 19W	13	Praadoc	50 44N	14 24E	23																																																																																																																																																																																																																																																																																																																																																																																																																								
22E	5 1E	16	Po-yang	29 18N	116 0E	40	Prokoi	55 34N	21 15E	24	Quilques	45 56E	34 50E	28	Quilques	45 56E	34 50E	28	41N	80 52W	46	Poyang, Lake	29 20N	116 10E	35	Prokolia	49 31N	45 1E	29	Quilques	42 29N	73 14W	47	Quilques	42 29N	73 14W	47	57N	4 35W	7	Poyares	1 5E	63 0E	52	Prokolia	49 31N	45 1E	29	Quilques	51 21N	4 24E	18	Quilques	51 21N	4 24E	18	17N	7 24W	30	Pozo, El	33 35E	65 38E	53	Prokolia	49 31N	45 1E	29	Quilques	51 51N	4 19E	18	Quilques	51 51N	4 19E	18	4N	4 47W	7	Pozoblanco	38 20N	4 36W	30	Prokolia	49 31N	45 1E	29	Quilques	52 15E	5 36E	18	Quilques	52 15E	5 36E	18	12N	6 24E	16	Pozo del Tigre	29 54E	63 48E	53	Prokolia	49 31N	45 1E	29	Quilques	51 14N	0 30W	24	Quilques	51 14N	0 30W	24	14N	4 1E	16	Pozo Estrecho	37 48N	1 2W	29	Prokolia	49 31N	45 1E	29	Quilques	53 16E	11 59E	8	Quilques	53 16E	11 59E	8	12N	13 48E	31	Pozoleros	39 5N	1 41E	29	Prokolia	49 31N	45 1E	29	Quilques	20 59N	70 25W	52	Quilques	20 59N	70 25W	52	15N	34 40E	43	Pozos, Pta. de los	41 40E	64 50E	53	Prokolia	49 31N	45 1E	29	Quilques	0 47N	77 10W	39	Quilques	0 47N	77 10W	39	15N	77 0W	47	Pozuzel	40 51N	1 23W	29	Prokolia	49 31N	45 1E	29	Quilques	3 8E	68 23W	52	Quilques	3 8E	68 23W	52	53N	6 28W	12	Pozuzo, River	9 50E	73 4E	52	Prokolia	49 31N	45 1E	29	Quilques	45 45N	27 40E	33	Quilques	45 45N	27 40E	33	30N	3 3W	10	Pozzallo	36 46N	14 51E	32	Prokolia	49 31N	45 1E	29	Quilques	54 44N	18 23E	24	Quilques	54 44N	18 23E	24	4N	01 36W	46	Porzell Tower	40 47N	17 40E	32	Prokolia	49 31N	45 1E	29	Quilques	45 38N	34 50E	23	Quilques	45 38N	34 50E	23	50N	78 25W	46	Praam Berg	29 13E	25 5E	44	Prokolia	49 31N	45 1E	29	Quilques	45 3N	3 51E	16	Quilques	45 3N	3 51E	16	50N	77 10W	50	Praad	46 20N	9 27E	31	Prokolia	49 31N	45 1E	29	Quilques	45 3N	3 51E	16	Quilques	45 3N	3 51E	16	11N	8 20W	30	Praadanos	42 42N	4 19W	30	Prokolia	49 31N	45 1E	29	Quilques	45 3N	3 51E	16	Quilques	45 3N	3 51E	16	46E	151 20E	41	Praadetes	44 45N	3 57E	16	Prokolia	49 31N	45 1E	29	Quilques	45 3N	3 51E	16	Quilques	45 3N	3 51E	16	46E	64 54W	46	Praades	41 21N	0 58E	29	Prokolia	49 31N	45 1E	29	Quilques	45 3N	3 51E	16	Quilques	45 3N	3 51E	16	22N	79 33W	47	Praades	42 37N	2 25E	16	Prokolia	49 31N	45 1E	29	Quilques	45 3N	3 51E	16	Quilques	45 3N	3 51E	16	34E	2 26W	8	Praadilla	42 15N	3 5W	30	Prokolia	49 31N	45 1E	29	Quilques	45 3N	3 51E	16	Quilques	45 3N	3 51E	16	31N	2 27W	8	Praado	17 22E	39 7W	54	Prokolia	49 31N	45 1E	29	Quilques	45 3N	3 51E	16	Quilques	45 3N	3 51E	16	34E	2 26W	8	Praado	17 22E	39 7W	54	Prokolia	49 31N	45 1E	29	Quilques	45 3N	3 51E	16	Quilques	45 3N	3 51E	16	3E	149 15E	41	Praadum, Anct.	29 38N	35 17E	43	Prokolia	49 31N	45 1E	29	Quilques	45 3N	3 51E	16	Quilques	45 3N	3 51E	16	30N	70 15W	47	Praadoc	55 12N	12 0E	25	Prokolia	49 31N	45 1E	29	Quilques	45 3N	3 51E	16	Quilques	45 3N	3 51E	16	3N	77 5W	50	Praadoc	55 5E	12 2E	25	Prokolia	49 31N	45 1E	29	Quilques	45 3N	3 51E	16	Quilques	45 3N	3 51E	16	2N	77 30W	50	Praadoc	55 18N	21 5E	20	Prokolia	49 31N	45 1E	29	Quilques	45 3N	3 51E	16	Quilques	45 3N	3 51E	16	7N	7 19W	13	Praadoc	50 44N	14 24E	23																																																																																																																																																																																																																																																																																																																																																																																																																																											
41N	80 52W	46	Poyang, Lake	29 20N	116 10E	35	Prokolia	49 31N	45 1E	29	Quilques	42 29N	73 14W	47	Quilques	42 29N	73 14W	47	57N	4 35W	7	Poyares	1 5E	63 0E	52	Prokolia	49 31N	45 1E	29	Quilques	51 21N	4 24E	18	Quilques	51 21N	4 24E	18	17N	7 24W	30	Pozo, El	33 35E	65 38E	53	Prokolia	49 31N	45 1E	29	Quilques	51 51N	4 19E	18	Quilques	51 51N	4 19E	18	4N	4 47W	7	Pozoblanco	38 20N	4 36W	30	Prokolia	49 31N	45 1E	29	Quilques	52 15E	5 36E	18	Quilques	52 15E	5 36E	18	12N	6 24E	16	Pozo del Tigre	29 54E	63 48E	53	Prokolia	49 31N	45 1E	29	Quilques	51 14N	0 30W	24	Quilques	51 14N	0 30W	24	14N	4 1E	16	Pozo Estrecho	37 48N	1 2W	29	Prokolia	49 31N	45 1E	29	Quilques	53 16E	11 59E	8	Quilques	53 16E	11 59E	8	12N	13 48E	31	Pozoleros	39 5N	1 41E	29	Prokolia	49 31N	45 1E	29	Quilques	20 59N	70 25W	52	Quilques	20 59N	70 25W	52	15N	34 40E	43	Pozos, Pta. de los	41 40E	64 50E	53	Prokolia	49 31N	45 1E	29	Quilques	0 47N	77 10W	39	Quilques	0 47N	77 10W	39	15N	77 0W	47	Pozuzel	40 51N	1 23W	29	Prokolia	49 31N	45 1E	29	Quilques	3 8E	68 23W	52	Quilques	3 8E	68 23W	52	53N	6 28W	12	Pozuzo, River	9 50E	73 4E	52	Prokolia	49 31N	45 1E	29	Quilques	45 45N	27 40E	33	Quilques	45 45N	27 40E	33	30N	3 3W	10	Pozzallo	36 46N	14 51E	32	Prokolia	49 31N	45 1E	29	Quilques	54 44N	18 23E	24	Quilques	54 44N	18 23E	24	4N	01 36W	46	Porzell Tower	40 47N	17 40E	32	Prokolia	49 31N	45 1E	29	Quilques	45 38N	34 50E	23	Quilques	45 38N	34 50E	23	50N	78 25W	46	Praam Berg	29 13E	25 5E	44	Prokolia	49 31N	45 1E	29	Quilques	45 3N	3 51E	16	Quilques	45 3N	3 51E	16	50N	77 10W	50	Praad	46 20N	9 27E	31	Prokolia	49 31N	45 1E	29	Quilques	45 3N	3 51E	16	Quilques	45 3N	3 51E	16	11N	8 20W	30	Praadanos	42 42N	4 19W	30	Prokolia	49 31N	45 1E	29	Quilques	45 3N	3 51E	16	Quilques	45 3N	3 51E	16	46E	151 20E	41	Praadetes	44 45N	3 57E	16	Prokolia	49 31N	45 1E	29	Quilques	45 3N	3 51E	16	Quilques	45 3N	3 51E	16	46E	64 54W	46	Praades	41 21N	0 58E	29	Prokolia	49 31N	45 1E	29	Quilques	45 3N	3 51E	16	Quilques	45 3N	3 51E	16	22N	79 33W	47	Praades	42 37N	2 25E	16	Prokolia	49 31N	45 1E	29	Quilques	45 3N	3 51E	16	Quilques	45 3N	3 51E	16	34E	2 26W	8	Praadilla	42 15N	3 5W	30	Prokolia	49 31N	45 1E	29	Quilques	45 3N	3 51E	16	Quilques	45 3N	3 51E	16	31N	2 27W	8	Praado	17 22E	39 7W	54	Prokolia	49 31N	45 1E	29	Quilques	45 3N	3 51E	16	Quilques	45 3N	3 51E	16	34E	2 26W	8	Praado	17 22E	39 7W	54	Prokolia	49 31N	45 1E	29	Quilques	45 3N	3 51E	16	Quilques	45 3N	3 51E	16	3E	149 15E	41	Praadum, Anct.	29 38N	35 17E	43	Prokolia	49 31N	45 1E	29	Quilques	45 3N	3 51E	16	Quilques	45 3N	3 51E	16	30N	70 15W	47	Praadoc	55 12N	12 0E	25	Prokolia	49 31N	45 1E	29	Quilques	45 3N	3 51E	16	Quilques	45 3N	3 51E	16	3N	77 5W	50	Praadoc	55 5E	12 2E	25	Prokolia	49 31N	45 1E	29	Quilques	45 3N	3 51E	16	Quilques	45 3N	3 51E	16	2N	77 30W	50	Praadoc	55 18N	21 5E	20	Prokolia	49 31N	45 1E	29	Quilques	45 3N	3 51E	16	Quilques	45 3N	3 51E	16	7N	7 19W	13	Praadoc	50 44N	14 24E	23																																																																																																																																																																																																																																																																																																																																																																																																																																																														
57N	4 35W	7	Poyares	1 5E	63 0E	52	Prokolia	49 31N	45 1E	29	Quilques	51 21N	4 24E	18	Quilques	51 21N	4 24E	18	17N	7 24W	30	Pozo, El	33 35E	65 38E	53	Prokolia	49 31N	45 1E	29	Quilques	51 51N	4 19E	18	Quilques	51 51N	4 19E	18	4N	4 47W	7	Pozoblanco	38 20N	4 36W	30	Prokolia	49 31N	45 1E	29	Quilques	52 15E	5 36E	18	Quilques	52 15E	5 36E	18	12N	6 24E	16	Pozo del Tigre	29 54E	63 48E	53	Prokolia	49 31N	45 1E	29	Quilques	51 14N	0 30W	24	Quilques	51 14N	0 30W	24	14N	4 1E	16	Pozo Estrecho	37 48N	1 2W	29	Prokolia	49 31N	45 1E	29	Quilques	53 16E	11 59E	8	Quilques	53 16E	11 59E	8	12N	13 48E	31	Pozoleros	39 5N	1 41E	29	Prokolia	49 31N	45 1E	29	Quilques	20 59N	70 25W	52	Quilques	20 59N	70 25W	52	15N	34 40E	43	Pozos, Pta. de los	41 40E	64 50E	53	Prokolia	49 31N	45 1E	29	Quilques	0 47N	77 10W	39	Quilques	0 47N	77 10W	39	15N	77 0W	47	Pozuzel	40 51N	1 23W	29	Prokolia	49 31N	45 1E	29	Quilques	3 8E	68 23W	52	Quilques	3 8E	68 23W	52	53N	6 28W	12	Pozuzo, River	9 50E	73 4E	52	Prokolia	49 31N	45 1E	29	Quilques	45 45N	27 40E	33	Quilques	45 45N	27 40E	33	30N	3 3W	10	Pozzallo	36 46N	14 51E	32	Prokolia	49 31N	45 1E	29	Quilques	54 44N	18 23E	24	Quilques	54 44N	18 23E	24	4N	01 36W	46	Porzell Tower	40 47N	17 40E	32	Prokolia	49 31N	45 1E	29	Quilques	45 38N	34 50E	23	Quilques	45 38N	34 50E	23	50N	78 25W	46	Praam Berg	29 13E	25 5E	44	Prokolia	49 31N	45 1E	29	Quilques	45 3N	3 51E	16	Quilques	45 3N	3 51E	16	50N	77 10W	50	Praad	46 20N	9 27E	31	Prokolia	49 31N	45 1E	29	Quilques	45 3N	3 51E	16	Quilques	45 3N	3 51E	16	11N	8 20W	30	Praadanos	42 42N	4 19W	30	Prokolia	49 31N	45 1E	29	Quilques	45 3N	3 51E	16	Quilques	45 3N	3 51E	16	46E	151 20E	41	Praadetes	44 45N	3 57E	16	Prokolia	49 31N	45 1E	29	Quilques	45 3N	3 51E	16	Quilques	45 3N	3 51E	16	46E	64 54W	46	Praades	41 21N	0 58E	29	Prokolia	49 31N	45 1E	29	Quilques	45 3N	3 51E	16	Quilques	45 3N	3 51E	16	22N	79 33W	47	Praades	42 37N	2 25E	16	Prokolia	49 31N	45 1E	29	Quilques	45 3N	3 51E	16	Quilques	45 3N	3 51E	16	34E	2 26W	8	Praadilla	42 15N	3 5W	30	Prokolia	49 31N	45 1E	29	Quilques	45 3N	3 51E	16	Quilques	45 3N	3 51E	16	31N	2 27W	8	Praado	17 22E	39 7W	54	Prokolia	49 31N	45 1E	29	Quilques	45 3N	3 51E	16	Quilques	45 3N	3 51E	16	34E	2 26W	8	Praado	17 22E	39 7W	54	Prokolia	49 31N	45 1E	29	Quilques	45 3N	3 51E	16	Quilques	45 3N	3 51E	16	3E	149 15E	41	Praadum, Anct.	29 38N	35 17E	43	Prokolia	49 31N	45 1E	29	Quilques	45 3N	3 51E	16	Quilques	45 3N	3 51E	16	30N	70 15W	47	Praadoc	55 12N	12 0E	25	Prokolia	49 31N	45 1E	29	Quilques	45 3N	3 51E	16	Quilques	45 3N	3 51E	16	3N	77 5W	50	Praadoc	55 5E	12 2E	25	Prokolia	49 31N	45 1E	29	Quilques	45 3N	3 51E	16	Quilques	45 3N	3 51E	16	2N	77 30W	50	Praadoc	55 18N	21 5E	20	Prokolia	49 31N	45 1E	29	Quilques	45 3N	3 51E	16	Quilques	45 3N	3 51E	16	7N	7 19W	13	Praadoc	50 44N	14 24E	23																																																																																																																																																																																																																																																																																																																																																																																																																																																																																	
17N	7 24W	30	Pozo, El	33 35E	65 38E	53	Prokolia	49 31N	45 1E	29	Quilques	51 51N	4 19E	18	Quilques	51 51N	4 19E	18	4N	4 47W	7	Pozoblanco	38 20N	4 36W	30	Prokolia	49 31N	45 1E	29	Quilques	52 15E	5 36E	18	Quilques	52 15E	5 36E	18	12N	6 24E	16	Pozo del Tigre	29 54E	63 48E	53	Prokolia	49 31N	45 1E	29	Quilques	51 14N	0 30W	24	Quilques	51 14N	0 30W	24	14N	4 1E	16	Pozo Estrecho	37 48N	1 2W	29	Prokolia	49 31N	45 1E	29	Quilques	53 16E	11 59E	8	Quilques	53 16E	11 59E	8	12N	13 48E	31	Pozoleros	39 5N	1 41E	29	Prokolia	49 31N	45 1E	29	Quilques	20 59N	70 25W	52	Quilques	20 59N	70 25W	52	15N	34 40E	43	Pozos, Pta. de los	41 40E	64 50E	53	Prokolia	49 31N	45 1E	29	Quilques	0 47N	77 10W	39	Quilques	0 47N	77 10W	39	15N	77 0W	47	Pozuzel	40 51N	1 23W	29	Prokolia	49 31N	45 1E	29	Quilques	3 8E	68 23W	52	Quilques	3 8E	68 23W	52	53N	6 28W	12	Pozuzo, River	9 50E	73 4E	52	Prokolia	49 31N	45 1E	29	Quilques	45 45N	27 40E	33	Quilques	45 45N	27 40E	33	30N	3 3W	10	Pozzallo	36 46N	14 51E	32	Prokolia	49 31N	45 1E	29	Quilques	54 44N	18 23E	24	Quilques	54 44N	18 23E	24	4N	01 36W	46	Porzell Tower	40 47N	17 40E	32	Prokolia	49 31N	45 1E	29	Quilques	45 38N	34 50E	23	Quilques	45 38N	34 50E	23	50N	78 25W	46	Praam Berg	29 13E	25 5E	44	Prokolia	49 31N	45 1E	29	Quilques	45 3N	3 51E	16	Quilques	45 3N	3 51E	16	50N	77 10W	50	Praad	46 20N	9 27E	31	Prokolia	49 31N	45 1E	29	Quilques	45 3N	3 51E	16	Quilques	45 3N	3 51E	16	11N	8 20W	30	Praadanos	42 42N	4 19W	30	Prokolia	49 31N	45 1E	29	Quilques	45 3N	3 51E	16	Quilques	45 3N	3 51E	16	46E	151 20E	41	Praadetes	44 45N	3 57E	16	Prokolia	49 31N	45 1E	29	Quilques	45 3N	3 51E	16	Quilques	45 3N	3 51E	16	46E	64 54W	46	Praades	41 21N	0 58E	29	Prokolia	49 31N	45 1E	29	Quilques	45 3N	3 51E	16	Quilques	45 3N	3 51E	16	22N	79 33W	47	Praades	42 37N	2 25E	16	Prokolia	49 31N	45 1E	29	Quilques	45 3N	3 51E	16	Quilques	45 3N	3 51E	16	34E	2 26W	8	Praadilla	42 15N	3 5W	30	Prokolia	49 31N	45 1E	29	Quilques	45 3N	3 51E	16	Quilques	45 3N	3 51E	16	31N	2 27W	8	Praado	17 22E	39 7W	54	Prokolia	49 31N	45 1E	29	Quilques	45 3N	3 51E	16	Quilques	45 3N	3 51E	16	34E	2 26W	8	Praado	17 22E	39 7W	54	Prokolia	49 31N	45 1E	29	Quilques	45 3N	3 51E	16	Quilques	45 3N	3 51E	16	3E	149 15E	41	Praadum, Anct.	29 38N	35 17E	43	Prokolia	49 31N	45 1E	29	Quilques	45 3N	3 51E	16	Quilques	45 3N	3 51E	16	30N	70 15W	47	Praadoc	55 12N	12 0E	25	Prokolia	49 31N	45 1E	29	Quilques	45 3N	3 51E	16	Quilques	45 3N	3 51E	16	3N	77 5W	50	Praadoc	55 5E	12 2E	25	Prokolia	49 31N	45 1E	29	Quilques	45 3N	3 51E	16	Quilques	45 3N	3 51E	16	2N	77 30W	50	Praadoc	55 18N	21 5E	20	Prokolia	49 31N	45 1E	29	Quilques	45 3N	3 51E	16	Quilques	45 3N	3 51E	16	7N	7 19W	13	Praadoc	50 44N	14 24E	23																																																																																																																																																																																																																																																																																																																																																																																																																																																																																																				
4N	4 47W	7	Pozoblanco	38 20N	4 36W	30	Prokolia	49 31N	45 1E	29	Quilques	52 15E	5 36E	18	Quilques	52 15E	5 36E	18	12N	6 24E	16	Pozo del Tigre	29 54E	63 48E	53	Prokolia	49 31N	45 1E	29	Quilques	51 14N	0 30W	24	Quilques	51 14N	0 30W	24	14N	4 1E	16	Pozo Estrecho	37 48N	1 2W	29	Prokolia	49 31N	45 1E	29	Quilques	53 16E	11 59E	8	Quilques	53 16E	11 59E	8	12N	13 48E	31	Pozoleros	39 5N	1 41E	29	Prokolia	49 31N	45 1E	29	Quilques	20 59N	70 25W	52	Quilques	20 59N	70 25W	52	15N	34 40E	43	Pozos, Pta. de los	41 40E	64 50E	53	Prokolia	49 31N	45 1E	29	Quilques	0 47N	77 10W	39	Quilques	0 47N	77 10W	39	15N	77 0W	47	Pozuzel	40 51N	1 23W	29	Prokolia	49 31N	45 1E	29	Quilques	3 8E	68 23W	52	Quilques	3 8E	68 23W	52	53N	6 28W	12	Pozuzo, River	9 50E	73 4E	52	Prokolia	49 31N	45 1E	29	Quilques	45 45N	27 40E	33	Quilques	45 45N	27 40E	33	30N	3 3W	10	Pozzallo	36 46N	14 51E	32	Prokolia	49 31N	45 1E	29	Quilques	54 44N	18 23E	24	Quilques	54 44N	18 23E	24	4N	01 36W	46	Porzell Tower	40 47N	17 40E	32	Prokolia	49 31N	45 1E	29	Quilques	45 38N	34 50E	23	Quilques	45 38N	34 50E	23	50N	78 25W	46	Praam Berg	29 13E	25 5E	44	Prokolia	49 31N	45 1E	29	Quilques	45 3N	3 51E	16	Quilques	45 3N	3 51E	16	50N	77 10W	50	Praad	46 20N	9 27E	31	Prokolia	49 31N	45 1E	29	Quilques	45 3N	3 51E	16	Quilques	45 3N	3 51E	16	11N	8 20W	30	Praadanos	42 42N	4 19W	30	Prokolia	49 31N	45 1E	29	Quilques	45 3N	3 51E	16	Quilques	45 3N	3 51E	16	46E	151 20E	41	Praadetes	44 45N	3 57E	16	Prokolia	49 31N	45 1E	29	Quilques	45 3N	3 51E	16	Quilques	45 3N	3 51E	16	46E	64 54W	46	Praades	41 21N	0 58E	29	Prokolia	49 31N	45 1E	29	Quilques	45 3N	3 51E	16	Quilques	45 3N	3 51E	16	22N	79 33W	47	Praades	42 37N	2 25E	16	Prokolia	49 31N	45 1E	29	Quilques	45 3N	3 51E	16	Quilques	45 3N	3 51E	16	34E	2 26W	8	Praadilla	42 15N	3 5W	30	Prokolia	49 31N	45 1E	29	Quilques	45 3N	3 51E	16	Quilques	45 3N	3 51E	16	31N	2 27W	8	Praado	17 22E	39 7W	54	Prokolia	49 31N	45 1E	29	Quilques	45 3N	3 51E	16	Quilques	45 3N	3 51E	16	34E	2 26W	8	Praado	17 22E	39 7W	54	Prokolia	49 31N	45 1E	29	Quilques	45 3N	3 51E	16	Quilques	45 3N	3 51E	16	3E	149 15E	41	Praadum, Anct.	29 38N	35 17E	43	Prokolia	49 31N	45 1E	29	Quilques	45 3N	3 51E	16	Quilques	45 3N	3 51E	16	30N	70 15W	47	Praadoc	55 12N	12 0E	25	Prokolia	49 31N	45 1E	29	Quilques	45 3N	3 51E	16	Quilques	45 3N	3 51E	16	3N	77 5W	50	Praadoc	55 5E	12 2E	25	Prokolia	49 31N	45 1E	29	Quilques	45 3N	3 51E	16	Quilques	45 3N	3 51E	16	2N	77 30W	50	Praadoc	55 18N	21 5E	20	Prokolia	49 31N	45 1E	29	Quilques	45 3N	3 51E	16	Quilques	45 3N	3 51E	16	7N	7 19W	13	Praadoc	50 44N	14 24E	23																																																																																																																																																																																																																																																																																																																																																																																																																																																																																																																							
12N	6 24E	16	Pozo del Tigre	29 54E	63 48E	53	Prokolia	49 31N	45 1E	29	Quilques	51 14N	0 30W	24	Quilques	51 14N	0 30W	24	14N	4 1E	16	Pozo Estrecho	37 48N	1 2W	29	Prokolia	49 31N	45 1E	29	Quilques	53 16E	11 59E	8	Quilques	53 16E	11 59E	8	12N	13 48E	31	Pozoleros	39 5N	1 41E	29	Prokolia	49 31N	45 1E	29	Quilques	20 59N	70 25W	52	Quilques	20 59N	70 25W	52	15N	34 40E	43	Pozos, Pta. de los	41 40E	64 50E	53	Prokolia	49 31N	45 1E	29	Quilques	0 47N	77 10W	39	Quilques	0 47N	77 10W	39	15N	77 0W	47	Pozuzel	40 51N	1 23W	29	Prokolia	49 31N	45 1E	29	Quilques	3 8E	68 23W	52	Quilques	3 8E	68 23W	52	53N	6 28W	12	Pozuzo, River	9 50E	73 4E	52	Prokolia	49 31N	45 1E	29	Quilques	45 45N	27 40E	33	Quilques	45 45N	27 40E	33	30N	3 3W	10	Pozzallo	36 46N	14 51E	32	Prokolia	49 31N	45 1E	29	Quilques	54 44N	18 23E	24	Quilques	54 44N	18 23E	24	4N	01 36W	46	Porzell Tower	40 47N	17 40E	32	Prokolia	49 31N	45 1E	29	Quilques	45 38N	34 50E	23	Quilques	45 38N	34 50E	23	50N	78 25W	46	Praam Berg	29 13E	25 5E	44	Prokolia	49 31N	45 1E	29	Quilques	45 3N	3 51E	16	Quilques	45 3N	3 51E	16	50N	77 10W	50	Praad	46 20N	9 27E	31	Prokolia	49 31N	45 1E	29	Quilques	45 3N	3 51E	16	Quilques	45 3N	3 51E	16	11N	8 20W	30	Praadanos	42 42N	4 19W	30	Prokolia	49 31N	45 1E	29	Quilques	45 3N	3 51E	16	Quilques	45 3N	3 51E	16	46E	151 20E	41	Praadetes	44 45N	3 57E	16	Prokolia	49 31N	45 1E	29	Quilques	45 3N	3 51E	16	Quilques	45 3N	3 51E	16	46E	64 54W	46	Praades	41 21N	0 58E	29	Prokolia	49 31N	45 1E	29	Quilques	45 3N	3 51E	16	Quilques	45 3N	3 51E	16	22N	79 33W	47	Praades	42 37N	2 25E	16	Prokolia	49 31N	45 1E	29	Quilques	45 3N	3 51E	16	Quilques	45 3N	3 51E	16	34E	2 26W	8	Praadilla	42 15N	3 5W	30	Prokolia	49 31N	45 1E	29	Quilques	45 3N	3 51E	16	Quilques	45 3N	3 51E	16	31N	2 27W	8	Praado	17 22E	39 7W	54	Prokolia	49 31N	45 1E	29	Quilques	45 3N	3 51E	16	Quilques	45 3N	3 51E	16	34E	2 26W	8	Praado	17 22E	39 7W	54	Prokolia	49 31N	45 1E	29	Quilques	45 3N	3 51E	16	Quilques	45 3N	3 51E	16	3E	149 15E	41	Praadum, Anct.	29 38N	35 17E	43	Prokolia	49 31N	45 1E	29	Quilques	45 3N	3 51E	16	Quilques	45 3N	3 51E	16	30N	70 15W	47	Praadoc	55 12N	12 0E	25	Prokolia	49 31N	45 1E	29	Quilques	45 3N	3 51E	16	Quilques	45 3N	3 51E	16	3N	77 5W	50	Praadoc	55 5E	12 2E	25	Prokolia	49 31N	45 1E	29	Quilques	45 3N	3 51E	16	Quilques	45 3N	3 51E	16	2N	77 30W	50	Praadoc	55 18N	21 5E	20	Prokolia	49 31N	45 1E	29	Quilques	45 3N	3 51E	16	Quilques	45 3N	3 51E	16	7N	7 19W	13	Praadoc	50 44N	14 24E	23																																																																																																																																																																																																																																																																																																																																																																																																																																																																																																																																										
14N	4 1E	16	Pozo Estrecho	37 48N	1 2W	29	Prokolia	49 31N	45 1E	29	Quilques	53 16E	11 59E	8	Quilques	53 16E	11 59E	8	12N	13 48E	31	Pozoleros	39 5N	1 41E	29	Prokolia	49 31N	45 1E	29	Quilques	20 59N	70 25W	52	Quilques	20 59N	70 25W	52	15N	34 40E	43	Pozos, Pta. de los	41 40E	64 50E	53	Prokolia	49 31N	45 1E	29	Quilques	0 47N	77 10W	39	Quilques	0 47N	77 10W	39	15N	77 0W	47	Pozuzel	40 51N	1 23W	29	Prokolia	49 31N	45 1E	29	Quilques	3 8E	68 23W	52	Quilques	3 8E	68 23W	52	53N	6 28W	12	Pozuzo, River	9 50E	73 4E	52	Prokolia	49 31N	45 1E	29	Quilques	45 45N	27 40E	33	Quilques	45 45N	27 40E	33	30N	3 3W	10	Pozzallo	36 46N	14 51E	32	Prokolia	49 31N	45 1E	29	Quilques	54 44N	18 23E	24	Quilques	54 44N	18 23E	24	4N	01 36W	46	Porzell Tower	40 47N	17 40E	32	Prokolia	49 31N	45 1E	29	Quilques	45 38N	34 50E	23	Quilques	45 38N	34 50E	23	50N	78 25W	46	Praam Berg	29 13E	25 5E	44	Prokolia	49 31N	45 1E	29	Quilques	45 3N	3 51E	16	Quilques	45 3N	3 51E	16	50N	77 10W	50	Praad	46 20N	9 27E	31	Prokolia	49 31N	45 1E	29	Quilques	45 3N	3 51E	16	Quilques	45 3N	3 51E	16	11N	8 20W	30	Praadanos	42 42N	4 19W	30	Prokolia	49 31N	45 1E	29	Quilques	45 3N	3 51E	16	Quilques	45 3N	3 51E	16	46E	151 20E	41	Praadetes	44 45N	3 57E	16	Prokolia	49 31N	45 1E	29	Quilques	45 3N	3 51E	16	Quilques	45 3N	3 51E	16	46E	64 54W	46	Praades	41 21N	0 58E	29	Prokolia	49 31N	45 1E	29	Quilques	45 3N	3 51E	16	Quilques	45 3N	3 51E	16	22N	79 33W	47	Praades	42 37N	2 25E	16	Prokolia	49 31N	45 1E	29	Quilques	45 3N	3 51E	16	Quilques	45 3N	3 51E	16	34E	2 26W	8	Praadilla	42 15N	3 5W	30	Prokolia	49 31N	45 1E	29	Quilques	45 3N	3 51E	16	Quilques	45 3N	3 51E	16	31N	2 27W	8	Praado	17 22E	39 7W	54	Prokolia	49 31N	45 1E	29	Quilques	45 3N	3 51E	16	Quilques	45 3N	3 51E	16	34E	2 26W	8	Praado	17 22E	39 7W	54	Prokolia	49 31N	45 1E	29	Quilques	45 3N	3 51E	16	Quilques	45 3N	3 51E	16	3E	149 15E	41	Praadum, Anct.	29 38N	35 17E	43	Prokolia	49 31N	45 1E	29	Quilques	45 3N	3 51E	16	Quilques	45 3N	3 51E	16	30N	70 15W	47	Praadoc	55 12N	12 0E	25	Prokolia	49 31N	45 1E	29	Quilques	45 3N	3 51E	16	Quilques	45 3N	3 51E	16	3N	77 5W	50	Praadoc	55 5E	12 2E	25	Prokolia	49 31N	45 1E	29	Quilques	45 3N	3 51E	16	Quilques	45 3N	3 51E	16	2N	77 30W	50	Praadoc	55 18N	21 5E	20	Prokolia	49 31N	45 1E	29	Quilques	45 3N	3 51E	16	Quilques	45 3N	3 51E	16	7N	7 19W	13	Praadoc	50 44N	14 24E	23																																																																																																																																																																																																																																																																																																																																																																																																																																																																																																																																																													
12N	13 48E	31	Pozoleros	39 5N	1 41E	29	Prokolia	49 31N	45 1E	29	Quilques	20 59N	70 25W	52	Quilques	20 59N	70 25W	52	15N	34 40E	43	Pozos, Pta. de los	41 40E	64 50E	53	Prokolia	49 31N	45 1E	29	Quilques	0 47N	77 10W	39	Quilques	0 47N	77 10W	39	15N	77 0W	47	Pozuzel	40 51N	1 23W	29	Prokolia	49 31N	45 1E	29	Quilques	3 8E	68 23W	52	Quilques	3 8E	68 23W	52	53N	6 28W	12	Pozuzo, River	9 50E	73 4E	52	Prokolia	49 31N	45 1E	29	Quilques	45 45N	27 40E	33	Quilques	45 45N	27 40E	33	30N	3 3W	10	Pozzallo	36 46N	14 51E	32	Prokolia	49 31N	45 1E	29	Quilques	54 44N	18 23E	24	Quilques	54 44N	18 23E	24	4N	01 36W	46	Porzell Tower	40 47N	17 40E	32	Prokolia	49 31N	45 1E	29	Quilques	45 38N	34 50E	23	Quilques	45 38N	34 50E	23	50N	78 25W	46	Praam Berg	29 13E	25 5E	44	Prokolia	49 31N	45 1E	29	Quilques	45 3N	3 51E	16	Quilques	45 3N	3 51E	16	50N	77 10W	50	Praad	46 20N	9 27E	31	Prokolia	49 31N	45 1E	29	Quilques	45 3N	3 51E	16	Quilques	45 3N	3 51E	16	11N	8 20W	30	Praadanos	42 42N	4 19W	30	Prokolia	49 31N	45 1E	29	Quilques	45 3N	3 51E	16	Quilques	45 3N	3 51E	16	46E	151 20E	41	Praadetes	44 45N	3 57E	16	Prokolia	49 31N	45 1E	29	Quilques	45 3N	3 51E	16	Quilques	45 3N	3 51E	16	46E	64 54W	46	Praades	41 21N	0 58E	29	Prokolia	49 31N	45 1E	29	Quilques	45 3N	3 51E	16	Quilques	45 3N	3 51E	16	22N	79 33W	47	Praades	42 37N	2 25E	16	Prokolia	49 31N	45 1E	29	Quilques	45 3N	3 51E	16	Quilques	45 3N	3 51E	16	34E	2 26W	8	Praadilla	42 15N	3 5W	30	Prokolia	49 31N	45 1E	29	Quilques	45 3N	3 51E	16	Quilques	45 3N	3 51E	16	31N	2 27W	8	Praado	17 22E	39 7W	54	Prokolia	49 31N	45 1E	29	Quilques	45 3N	3 51E	16	Quilques	45 3N	3 51E	16	34E	2 26W	8	Praado	17 22E	39 7W	54	Prokolia	49 31N	45 1E	29	Quilques	45 3N	3 51E	16	Quilques	45 3N	3 51E	16	3E	149 15E	41	Praadum, Anct.	29 38N	35 17E	43	Prokolia	49 31N	45 1E	29	Quilques	45 3N	3 51E	16	Quilques	45 3N	3 51E	16	30N	70 15W	47	Praadoc	55 12N	12 0E	25	Prokolia	49 31N	45 1E	29	Quilques	45 3N	3 51E	16	Quilques	45 3N	3 51E	16	3N	77 5W	50	Praadoc	55 5E	12 2E	25	Prokolia	49 31N	45 1E	29	Quilques	45 3N	3 51E	16	Quilques	45 3N	3 51E	16	2N	77 30W	50	Praadoc	55 18N	21 5E	20	Prokolia	49 31N	45 1E	29	Quilques	45 3N	3 51E	16	Quilques	45 3N	3 51E	16	7N	7 19W	13	Praadoc	50 44N	14 24E	23																																																																																																																																																																																																																																																																																																																																																																																																																																																																																																																																																																																
15N	34 40E	43	Pozos, Pta. de los	41 40E	64 50E	53	Prokolia	49 31N	45 1E	29	Quilques	0 47N	77 10W	39	Quilques	0 47N	77 10W	39	15N	77 0W	47	Pozuzel	40 51N	1 23W	29	Prokolia	49 31N	45 1E	29	Quilques	3 8E	68 23W	52	Quilques	3 8E	68 23W	52	53N	6 28W	12	Pozuzo, River	9 50E	73 4E	52	Prokolia	49 31N	45 1E	29	Quilques	45 45N	27 40E	33	Quilques	45 45N	27 40E	33	30N	3 3W	10	Pozzallo	36 46N	14 51E	32	Prokolia	49 31N	45 1E	29	Quilques	54 44N	18 23E	24	Quilques	54 44N	18 23E	24	4N	01 36W	46	Porzell Tower	40 47N	17 40E	32	Prokolia	49 31N	45 1E	29	Quilques	45 38N	34 50E	23	Quilques	45 38N	34 50E	23	50N	78 25W	46	Praam Berg	29 13E	25 5E	44	Prokolia	49 31N	45 1E	29	Quilques	45 3N	3 51E	16	Quilques	45 3N	3 51E	16	50N	77 10W	50	Praad	46 20N	9 27E	31	Prokolia	49 31N	45 1E	29	Quilques	45 3N	3 51E	16	Quilques	45 3N	3 51E	16	11N	8 20W	30	Praadanos	42 42N	4 19W	30	Prokolia	49 31N	45 1E	29	Quilques	45 3N	3 51E	16	Quilques	45 3N	3 51E	16	46E	151 20E	41	Praadetes	44 45N	3 57E	16	Prokolia	49 31N	45 1E	29	Quilques	45 3N	3 51E	16	Quilques	45 3N	3 51E	16	46E	64 54W	46	Praades	41 21N	0 58E	29	Prokolia	49 31N	45 1E	29	Quilques	45 3N	3 51E	16	Quilques	45 3N	3 51E	16	22N	79 33W	47	Praades	42 37N	2 25E	16	Prokolia	49 31N	45 1E	29	Quilques	45 3N	3 51E	16	Quilques	45 3N	3 51E	16	34E	2 26W	8	Praadilla	42 15N	3 5W	30	Prokolia	49 31N	45 1E	29	Quilques	45 3N	3 51E	16	Quilques	45 3N	3 51E	16	31N	2 27W	8	Praado	17 22E	39 7W	54	Prokolia	49 31N	45 1E	29	Quilques	45 3N	3 51E	16	Quilques	45 3N	3 51E	16	34E	2 26W	8	Praado	17 22E	39 7W	54	Prokolia	49 31N	45 1E	29	Quilques	45 3N	3 51E	16	Quilques	45 3N	3 51E	16	3E	149 15E	41	Praadum, Anct.	29 38N	35 17E	43	Prokolia	49 31N	45 1E	29	Quilques	45 3N	3 51E	16	Quilques	45 3N	3 51E	16	30N	70 15W	47	Praadoc	55 12N	12 0E	25	Prokolia	49 31N	45 1E	29	Quilques	45 3N	3 51E	16	Quilques	45 3N	3 51E	16	3N	77 5W	50	Praadoc	55 5E	12 2E	25	Prokolia	49 31N	45 1E	29	Quilques	45 3N	3 51E	16	Quilques	45 3N	3 51E	16	2N	77 30W	50	Praadoc	55 18N	21 5E	20	Prokolia	49 31N	45 1E	29	Quilques	45 3N	3 51E	16	Quilques	45 3N	3 51E	16	7N	7 19W	13	Praadoc	50 44N	14 24E	23																																																																																																																																																																																																																																																																																																																																																																																																																																																																																																																																																																																																			
15N	77 0W	47	Pozuzel	40 51N	1 23W	29	Prokolia	49 31N	45 1E	29	Quilques	3 8E	68 23W	52	Quilques	3 8E	68 23W	52	53N	6 28W	12	Pozuzo, River	9 50E	73 4E	52	Prokolia	49 31N	45 1E	29	Quilques	45 45N	27 40E	33	Quilques	45 45N	27 40E	33	30N	3 3W	10	Pozzallo	36 46N	14 51E	32	Prokolia	49 31N	45 1E	29	Quilques	54 44N	18 23E	24	Quilques	54 44N	18 23E	24	4N	01 36W	46	Porzell Tower	40 47N	17 40E	32	Prokolia	49 31N	45 1E	29	Quilques	45 38N	34 50E	23	Quilques	45 38N	34 50E	23	50N	78 25W	46	Praam Berg	29 13E	25 5E	44	Prokolia	49 31N	45 1E	29	Quilques	45 3N	3 51E	16	Quilques	45 3N	3 51E	16	50N	77 10W	50	Praad	46 20N	9 27E	31	Prokolia	49 31N	45 1E	29	Quilques	45 3N	3 51E	16	Quilques	45 3N	3 51E	16	11N	8 20W	30	Praadanos	42 42N	4 19W	30	Prokolia	49 31N	45 1E	29	Quilques	45 3N	3 51E	16	Quilques	45 3N	3 51E	16	46E	151 20E	41	Praadetes	44 45N	3 57E	16	Prokolia	49 31N	45 1E	29	Quilques	45 3N	3 51E	16	Quilques	45 3N	3 51E	16	46E	64 54W	46	Praades	41 21N	0 58E	29	Prokolia	49 31N	45 1E	29	Quilques	45 3N	3 51E	16	Quilques	45 3N	3 51E	16	22N	79 33W	47	Praades	42 37N	2 25E	16	Prokolia	49 31N	45 1E	29	Quilques	45 3N	3 51E	16	Quilques	45 3N	3 51E	16	34E	2 26W	8	Praadilla	42 15N	3 5W	30	Prokolia	49 31N	45 1E	29	Quilques	45 3N	3 51E	16	Quilques	45 3N	3 51E	16	31N	2 27W	8	Praado	17 22E	39 7W	54	Prokolia	49 31N	45 1E	29	Quilques	45 3N	3 51E	16	Quilques	45 3N	3 51E	16	34E	2 26W	8	Praado	17 22E	39 7W	54	Prokolia	49 31N	45 1E	29	Quilques	45 3N	3 51E	16	Quilques	45 3N	3 51E	16	3E	149 15E	41	Praadum, Anct.	29 38N	35 17E	43	Prokolia	49 31N	45 1E	29	Quilques	45 3N	3 51E	16	Quilques	45 3N	3 51E	16	30N	70 15W	47	Praadoc	55 12N	12 0E	25	Prokolia	49 31N	45 1E	29	Quilques	45 3N	3 51E	16	Quilques	45 3N	3 51E	16	3N	77 5W	50	Praadoc	55 5E	12 2E	25	Prokolia	49 31N	45 1E	29	Quilques	45 3N	3 51E	16	Quilques	45 3N	3 51E	16	2N	77 30W	50	Praadoc	55 18N	21 5E	20	Prokolia	49 31N	45 1E	29	Quilques	45 3N	3 51E	16	Quilques	45 3N	3 51E	16	7N	7 19W	13	Praadoc	50 44N	14 24E	23																																																																																																																																																																																																																																																																																																																																																																																																																																																																																																																																																																																																																						
53N	6 28W	12	Pozuzo, River	9 50E	73 4E	52	Prokolia	49 31N	45 1E	29	Quilques	45 45N	27 40E	33	Quilques	45 45N	27 40E	33	30N	3 3W	10	Pozzallo	36 46N	14 51E	32	Prokolia	49 31N	45 1E	29	Quilques	54 44N	18 23E	24	Quilques	54 44N	18 23E	24	4N	01 36W	46	Porzell Tower	40 47N	17 40E	32	Prokolia	49 31N	45 1E	29	Quilques	45 38N	34 50E	23	Quilques	45 38N	34 50E	23	50N	78 25W	46	Praam Berg	29 13E	25 5E	44	Prokolia	49 31N	45 1E	29	Quilques	45 3N	3 51E	16	Quilques	45 3N	3 51E	16	50N	77 10W	50	Praad	46 20N	9 27E	31	Prokolia	49 31N	45 1E	29	Quilques	45 3N	3 51E	16	Quilques	45 3N	3 51E	16	11N	8 20W	30	Praadanos	42 42N	4 19W	30	Prokolia	49 31N	45 1E	29	Quilques	45 3N	3 51E	16	Quilques	45 3N	3 51E	16	46E	151 20E	41	Praadetes	44 45N	3 57E	16	Prokolia	49 31N	45 1E	29	Quilques	45 3N	3 51E	16	Quilques	45 3N	3 51E	16	46E	64 54W	46	Praades	41 21N	0 58E	29	Prokolia	49 31N	45 1E	29	Quilques	45 3N	3 51E	16	Quilques	45 3N	3 51E	16	22N	79 33W	47	Praades	42 37N	2 25E	16	Prokolia	49 31N	45 1E	29	Quilques	45 3N	3 51E	16	Quilques	45 3N	3 51E	16	34E	2 26W	8	Praadilla	42 15N	3 5W	30	Prokolia	49 31N	45 1E	29	Quilques	45 3N	3 51E	16	Quilques	45 3N	3 51E	16	31N	2 27W	8	Praado	17 22E	39 7W	54	Prokolia	49 31N	45 1E	29	Quilques	45 3N	3 51E	16	Quilques	45 3N	3 51E	16	34E	2 26W	8	Praado	17 22E	39 7W	54	Prokolia	49 31N	45 1E	29	Quilques	45 3N	3 51E	16	Quilques	45 3N	3 51E	16	3E	149 15E	41	Praadum, Anct.	29 38N	35 17E	43	Prokolia	49 31N	45 1E	29	Quilques	45 3N	3 51E	16	Quilques	45 3N	3 51E	16	30N	70 15W	47	Praadoc	55 12N	12 0E	25	Prokolia	49 31N	45 1E	29	Quilques	45 3N	3 51E	16	Quilques	45 3N	3 51E	16	3N	77 5W	50	Praadoc	55 5E	12 2E	25	Prokolia	49 31N	45 1E	29	Quilques	45 3N	3 51E	16	Quilques	45 3N	3 51E	16	2N	77 30W	50	Praadoc	55 18N	21 5E	20	Prokolia	49 31N	45 1E	29	Quilques	45 3N	3 51E	16	Quilques	45 3N	3 51E	16	7N	7 19W	13	Praadoc	50 44N	14 24E	23																																																																																																																																																																																																																																																																																																																																																																																																																																																																																																																																																																																																																																									
30N	3 3W	10	Pozzallo	36 46N	14 51E	32	Prokolia	49 31N	45 1E	29	Quilques	54 44N	18 23E	24	Quilques	54 44N	18 23E	24	4N	01 36W	46	Porzell Tower	40 47N	17 40E	32	Prokolia	49 31N	45 1E	29	Quilques	45 38N	34 50E	23	Quilques	45 38N	34 50E	23	50N	78 25W	46	Praam Berg	29 13E	25 5E	44	Prokolia	49 31N	45 1E	29	Quilques	45 3N	3 51E	16	Quilques	45 3N	3 51E	16	50N	77 10W	50	Praad	46 20N	9 27E	31	Prokolia	49 31N	45 1E	29	Quilques	45 3N	3 51E	16	Quilques	45 3N	3 51E	16	11N	8 20W	30	Praadanos	42 42N	4 19W	30	Prokolia	49 31N	45 1E	29	Quilques	45 3N	3 51E	16	Quilques	45 3N	3 51E	16	46E	151 20E	41	Praadetes	44 45N	3 57E	16	Prokolia	49 31N	45 1E	29	Quilques	45 3N	3 51E	16	Quilques	45 3N	3 51E	16	46E	64 54W	46	Praades	41 21N	0 58E	29	Prokolia	49 31N	45 1E	29	Quilques	45 3N	3 51E	16	Quilques	45 3N	3 51E	16	22N	79 33W	47	Praades	42 37N	2 25E	16	Prokolia	49 31N	45 1E	29	Quilques	45 3N	3 51E	16	Quilques	45 3N	3 51E	16	34E	2 26W	8	Praadilla	42 15N	3 5W	30	Prokolia	49 31N	45 1E	29	Quilques	45 3N	3 51E	16	Quilques	45 3N	3 51E	16	31N	2 27W	8	Praado	17 22E	39 7W	54	Prokolia	49 31N	45 1E	29	Quilques	45 3N	3 51E	16	Quilques	45 3N	3 51E	16	34E	2 26W	8	Praado	17 22E	39 7W	54	Prokolia	49 31N	45 1E	29	Quilques	45 3N	3 51E	16	Quilques	45 3N	3 51E	16	3E	149 15E	41	Praadum, Anct.	29 38N	35 17E	43	Prokolia	49 31N	45 1E	29	Quilques	45 3N	3 51E	16	Quilques	45 3N	3 51E	16	30N	70 15W	47	Praadoc	55 12N	12 0E	25	Prokolia	49 31N	45 1E	29	Quilques	45 3N	3 51E	16	Quilques	45 3N	3 51E	16	3N	77 5W	50	Praadoc	55 5E	12 2E	25	Prokolia	49 31N	45 1E	29	Quilques	45 3N	3 51E	16	Quilques	45 3N	3 51E	16	2N	77 30W	50	Praadoc	55 18N	21 5E	20	Prokolia	49 31N	45 1E	29	Quilques	45 3N	3 51E	16	Quilques	45 3N	3 51E	16	7N	7 19W	13	Praadoc	50 44N	14 24E	23																																																																																																																																																																																																																																																																																																																																																																																																																																																																																																																																																																																																																																																												
4N	01 36W	46	Porzell Tower	40 47N	17 40E	32	Prokolia	49 31N	45 1E	29	Quilques	45 38N	34 50E	23	Quilques	45 38N	34 50E	23	50N	78 25W	46	Praam Berg	29 13E	25 5E	44	Prokolia	49 31N	45 1E	29	Quilques	45 3N	3 51E	16	Quilques	45 3N	3 51E	16	50N	77 10W	50	Praad	46 20N	9 27E	31	Prokolia	49 31N	45 1E	29	Quilques	45 3N	3 51E	16	Quilques	45 3N	3 51E	16	11N	8 20W	30	Praadanos	42 42N	4 19W	30	Prokolia	49 31N	45 1E	29	Quilques	45 3N	3 51E	16	Quilques	45 3N	3 51E	16	46E	151 20E	41	Praadetes	44 45N	3 57E	16	Prokolia	49 31N	45 1E	29	Quilques	45 3N	3 51E	16	Quilques	45 3N	3 51E	16	46E	64 54W	46	Praades	41 21N	0 58E	29	Prokolia	49 31N	45 1E	29	Quilques	45 3N	3 51E	16	Quilques	45 3N	3 51E	16	22N	79 33W	47	Praades	42 37N	2 25E	16	Prokolia	49 31N	45 1E	29	Quilques	45 3N	3 51E	16	Quilques	45 3N	3 51E	16	34E	2 26W	8	Praadilla	42 15N	3 5W	30	Prokolia	49 31N	45 1E	29	Quilques	45 3N	3 51E	16	Quilques	45 3N	3 51E	16	31N	2 27W	8	Praado	17 22E	39 7W	54	Prokolia	49 31N	45 1E	29	Quilques	45 3N	3 51E	16	Quilques	45 3N	3 51E	16	34E	2 26W	8	Praado	17 22E	39 7W	54	Prokolia	49 31N	45 1E	29	Quilques	45 3N	3 51E	16	Quilques	45 3N	3 51E	16	3E	149 15E	41	Praadum, Anct.	29 38N	35 17E	43	Prokolia	49 31N	45 1E	29	Quilques	45 3N	3 51E	16	Quilques	45 3N	3 51E	16	30N	70 15W	47	Praadoc	55 12N	12 0E	25	Prokolia	49 31N	45 1E	29	Quilques	45 3N	3 51E	16	Quilques	45 3N	3 51E	16	3N	77 5W	50	Praadoc	55 5E	12 2E	25	Prokolia	49 31N	45 1E	29	Quilques	45 3N	3 51E	16	Quilques	45 3N	3 51E	16	2N	77 30W	50	Praadoc	55 18N	21 5E	20	Prokolia	49 31N	45 1E	29	Quilques	45 3N	3 51E	16	Quilques	45 3N	3 51E	16	7N	7 19W	13	Praadoc	50 44N	14 24E	23																																																																																																																																																																																																																																																																																																																																																																																																																																																																																																																																																																																																																																																																															
50N	78 25W	46	Praam Berg	29 13E	25 5E	44	Prokolia	49 31N	45 1E	29	Quilques	45 3N	3 51E	16	Quilques	45 3N	3 51E	16	50N	77 10W	50	Praad	46 20N	9 27E	31	Prokolia	49 31N	45 1E	29	Quilques	45 3N	3 51E	16	Quilques	45 3N	3 51E	16	11N	8 20W	30	Praadanos	42 42N	4 19W	30	Prokolia	49 31N	45 1E	29	Quilques	45 3N	3 51E	16	Quilques	45 3N	3 51E	16	46E	151 20E	41	Praadetes	44 45N	3 57E	16	Prokolia	49 31N	45 1E	29	Quilques	45 3N	3 51E	16	Quilques	45 3N	3 51E	16	46E	64 54W	46	Praades	41 21N	0 58E	29	Prokolia	49 31N	45 1E	29	Quilques	45 3N	3 51E	16	Quilques	45 3N	3 51E	16	22N	79 33W	47	Praades	42 37N	2 25E	16	Prokolia	49 31N	45 1E	29	Quilques	45 3N	3 51E	16	Quilques	45 3N	3 51E	16	34E	2 26W	8	Praadilla	42 15N	3 5W	30	Prokolia	49 31N	45 1E	29	Quilques	45 3N	3 51E	16	Quilques	45 3N	3 51E	16	31N	2 27W	8	Praado	17 22E	39 7W	54	Prokolia	49 31N	45 1E	29	Quilques	45 3N	3 51E	16	Quilques	45 3N	3 51E	16	34E	2 26W	8	Praado	17 22E	39 7W	54	Prokolia	49 31N	45 1E	29	Quilques	45 3N	3 51E	16	Quilques	45 3N	3 51E	16	3E	149 15E	41	Praadum, Anct.	29 38N	35 17E	43	Prokolia	49 31N	45 1E	29	Quilques	45 3N	3 51E	16	Quilques	45 3N	3 51E	16	30N	70 15W	47	Praadoc	55 12N	12 0E	25	Prokolia	49 31N	45 1E	29	Quilques	45 3N	3 51E	16	Quilques	45 3N	3 51E	16	3N	77 5W	50	Praadoc	55 5E	12 2E	25	Prokolia	49 31N	45 1E	29	Quilques	45 3N	3 51E	16	Quilques	45 3N	3 51E	16	2N	77 30W	50	Praadoc	55 18N	21 5E	20	Prokolia	49 31N	45 1E	29	Quilques	45 3N	3 51E	16	Quilques	45 3N	3 51E	16	7N	7 19W	13	Praadoc	50 44N	14 24E	23																																																																																																																																																																																																																																																																																																																																																																																																																																																																																																																																																																																																																																																																																																		
50N	77 10W	50	Praad	46 20N	9 27E	31	Prokolia	49 31N	45 1E	29	Quilques	45 3N	3 51E	16	Quilques	45 3N	3 51E	16	11N	8 20W	30	Praadanos	42 42N	4 19W	30	Prokolia	49 31N	45 1E	29	Quilques	45 3N	3 51E	16	Quilques	45 3N	3 51E	16	46E	151 20E	41	Praadetes	44 45N	3 57E	16	Prokolia	49 31N	45 1E	29	Quilques	45 3N	3 51E	16	Quilques	45 3N	3 51E	16	46E	64 54W	46	Praades	41 21N	0 58E	29	Prokolia	49 31N	45 1E	29	Quilques	45 3N	3 51E	16	Quilques	45 3N	3 51E	16	22N	79 33W	47	Praades	42 37N	2 25E	16	Prokolia	49 31N	45 1E	29	Quilques	45 3N	3 51E	16	Quilques	45 3N	3 51E	16	34E	2 26W	8	Praadilla	42 15N	3 5W	30	Prokolia	49 31N	45 1E	29	Quilques	45 3N	3 51E	16	Quilques	45 3N	3 51E	16	31N	2 27W	8	Praado	17 22E	39 7W	54	Prokolia	49 31N	45 1E	29	Quilques	45 3N	3 51E	16	Quilques	45 3N	3 51E	16	34E	2 26W	8	Praado	17 22E	39 7W	54	Prokolia	49 31N	45 1E	29	Quilques	45 3N	3 51E	16	Quilques	45 3N	3 51E	16	3E	149 15E	41	Praadum, Anct.	29 38N	35 17E	43	Prokolia	49 31N	45 1E	29	Quilques	45 3N	3 51E	16	Quilques	45 3N	3 51E	16	30N	70 15W	47	Praadoc	55 12N	12 0E	25	Prokolia	49 31N	45 1E	29	Quilques	45 3N	3 51E	16	Quilques	45 3N	3 51E	16	3N	77 5W	50	Praadoc	55 5E	12 2E	25	Prokolia	49 31N	45 1E	29	Quilques	45 3N	3 51E	16	Quilques	45 3N	3 51E	16	2N	77 30W	50	Praadoc	55 18N	21 5E	20	Prokolia	49 31N	45 1E	29	Quilques	45 3N	3 51E	16	Quilques	45 3N	3 51E	16	7N	7 19W	13	Praadoc	50 44N	14 24E	23																																																																																																																																																																																																																																																																																																																																																																																																																																																																																																																																																																																																																																																																																																																					
11N	8 20W	30	Praadanos	42 42N	4 19W	30	Prokolia	49 31N	45 1E	29	Quilques	45 3N	3 51E	16	Quilques	45 3N	3 51E	16	46E	151 20E	41	Praadetes	44 45N	3 57E	16	Prokolia	49 31N	45 1E	29	Quilques	45 3N	3 51E	16	Quilques	45 3N	3 51E	16	46E	64 54W	46	Praades	41 21N	0 58E	29	Prokolia	49 31N	45 1E	29	Quilques	45 3N	3 51E	16	Quilques	45 3N	3 51E	16	22N	79 33W	47	Praades	42 37N	2 25E	16	Prokolia	49 31N	45 1E	29	Quilques	45 3N	3 51E	16	Quilques	45 3N	3 51E	16	34E	2 26W	8	Praadilla	42 15N	3 5W	30	Prokolia	49 31N	45 1E	29	Quilques	45 3N	3 51E	16	Quilques	45 3N	3 51E	16	31N	2 27W	8	Praado	17 22E	39 7W	54	Prokolia	49 31N	45 1E	29	Quilques	45 3N	3 51E	16	Quilques	45 3N	3 51E	16	34E	2 26W	8	Praado	17 22E	39 7W	54	Prokolia	49 31N	45 1E	29	Quilques	45 3N	3 51E	16	Quilques	45 3N	3 51E	16	3E	149 15E	41	Praadum, Anct.	29 38N	35 17E	43	Prokolia	49 31N	45 1E	29	Quilques	45 3N	3 51E	16	Quilques	45 3N	3 51E	16	30N	70 15W	47	Praadoc	55 12N	12 0E	25	Prokolia	49 31N	45 1E	29	Quilques	45 3N	3 51E	16	Quilques	45 3N	3 51E	16	3N	77 5W	50	Praadoc	55 5E	12 2E	25	Prokolia	49 31N	45 1E	29	Quilques	45 3N	3 51E	16	Quilques	45 3N	3 51E	16	2N	77 30W	50	Praadoc	55 18N	21 5E	20	Prokolia	49 31N	45 1E	29	Quilques	45 3N	3 51E	16	Quilques	45 3N	3 51E	16	7N	7 19W	13	Praadoc	50 44N	14 24E	23																																																																																																																																																																																																																																																																																																																																																																																																																																																																																																																																																																																																																																																																																																																																								
46E	151 20E	41	Praadetes	44 45N	3 57E	16	Prokolia	49 31N	45 1E	29	Quilques	45 3N	3 51E	16	Quilques	45 3N	3 51E	16	46E	64 54W	46	Praades	41 21N	0 58E	29	Prokolia	49 31N	45 1E	29	Quilques	45 3N	3 51E	16	Quilques	45 3N	3 51E	16	22N	79 33W	47	Praades	42 37N	2 25E	16	Prokolia	49 31N	45 1E	29	Quilques	45 3N	3 51E	16	Quilques	45 3N	3 51E	16	34E	2 26W	8	Praadilla	42 15N	3 5W	30	Prokolia	49 31N	45 1E	29	Quilques	45 3N	3 51E	16	Quilques	45 3N	3 51E	16	31N	2 27W	8	Praado	17 22E	39 7W	54	Prokolia	49 31N	45 1E	29	Quilques	45 3N	3 51E	16	Quilques	45 3N	3 51E	16	34E	2 26W	8	Praado	17 22E	39 7W	54	Prokolia	49 31N	45 1E	29	Quilques	45 3N	3 51E	16	Quilques	45 3N	3 51E	16	3E	149 15E	41	Praadum, Anct.	29 38N	35 17E	43	Prokolia	49 31N	45 1E	29	Quilques	45 3N	3 51E	16	Quilques	45 3N	3 51E	16	30N	70 15W	47	Praadoc	55 12N	12 0E	25	Prokolia	49 31N	45 1E	29	Quilques	45 3N	3 51E	16	Quilques	45 3N	3 51E	16	3N	77 5W	50	Praadoc	55 5E	12 2E	25	Prokolia	49 31N	45 1E	29	Quilques	45 3N	3 51E	16	Quilques	45 3N	3 51E	16	2N	77 30W	50	Praadoc	55 18N	21 5E	20	Prokolia	49 31N	45 1E	29	Quilques	45 3N	3 51E	16	Quilques	45 3N	3 51E	16	7N	7 19W	13	Praadoc	50 44N	14 24E	23																																																																																																																																																																																																																																																																																																																																																																																																																																																																																																																																																																																																																																																																																																																																																											
46E	64 54W	46	Praades	41 21N	0 58E	29	Prokolia	49 31N	45 1E	29	Quilques	45 3N	3 51E	16	Quilques	45 3N	3 51E	16	22N	79 33W	47	Praades	42 37N	2 25E	16	Prokolia	49 31N	45 1E	29	Quilques	45 3N	3 51E	16	Quilques	45 3N	3 51E	16	34E	2 26W	8	Praadilla	42 15N	3 5W	30	Prokolia	49 31N	45 1E	29	Quilques	45 3N	3 51E	16	Quilques	45 3N	3 51E	16	31N	2 27W	8	Praado	17 22E	39 7W	54	Prokolia	49 31N	45 1E	29	Quilques	45 3N	3 51E	16	Quilques	45 3N	3 51E	16	34E	2 26W	8	Praado	17 22E	39 7W	54	Prokolia	49 31N	45 1E	29	Quilques	45 3N	3 51E	16	Quilques	45 3N	3 51E	16	3E	149 15E	41	Praadum, Anct.	29 38N	35 17E	43	Prokolia	49 31N	45 1E	29	Quilques	45 3N	3 51E	16	Quilques	45 3N	3 51E	16	30N	70 15W	47	Praadoc	55 12N	12 0E	25	Prokolia	49 31N	45 1E	29	Quilques	45 3N	3 51E	16	Quilques	45 3N	3 51E	16	3N	77 5W	50	Praadoc	55 5E	12 2E	25	Prokolia	49 31N	45 1E	29	Quilques	45 3N	3 51E	16	Quilques	45 3N	3 51E	16	2N	77 30W	50	Praadoc	55 18N	21 5E	20	Prokolia	49 31N	45 1E	29	Quilques	45 3N	3 51E	16	Quilques	45 3N	3 51E	16	7N	7 19W	13	Praadoc	50 44N	14 24E	23																																																																																																																																																																																																																																																																																																																																																																																																																																																																																																																																																																																																																																																																																																																																																																														
22N	79 33W	47	Praades	42 37N	2 25E	16	Prokolia	49 31N	45 1E	29	Quilques	45 3N	3 51E	16	Quilques	45 3N	3 51E	16	34E	2 26W	8	Praadilla	42 15N	3 5W	30	Prokolia	49 31N	45 1E	29	Quilques	45 3N	3 51E	16	Quilques	45 3N	3 51E	16	31N	2 27W	8	Praado	17 22E	39 7W	54	Prokolia	49 31N	45 1E	29	Quilques	45 3N	3 51E	16	Quilques	45 3N	3 51E	16	34E	2 26W	8	Praado	17 22E	39 7W	54	Prokolia	49 31N	45 1E	29	Quilques	45 3N	3 51E	16	Quilques	45 3N	3 51E	16	3E	149 15E	41	Praadum, Anct.	29 38N	35 17E	43	Prokolia	49 31N	45 1E	29	Quilques	45 3N	3 51E	16	Quilques	45 3N	3 51E	16	30N	70 15W	47	Praadoc	55 12N	12 0E	25	Prokolia	49 31N	45 1E	29	Quilques	45 3N	3 51E	16	Quilques	45 3N	3 51E	16	3N	77 5W	50	Praadoc	55 5E	12 2E	25	Prokolia	49 31N	45 1E	29	Quilques	45 3N	3 51E	16	Quilques	45 3N	3 51E	16	2N	77 30W	50	Praadoc	55 18N	21 5E	20	Prokolia	49 31N	45 1E	29	Quilques	45 3N	3 51E	16	Quilques	45 3N	3 51E	16	7N	7 19W	13	Praadoc	50 44N	14 24E	23																																																																																																																																																																																																																																																																																																																																																																																																																																																																																																																																																																																																																																																																																																																																																																																																	
34E	2 26W	8	Praadilla	42 15N	3 5W	30	Prokolia	49 31N	45 1E	29	Quilques	45 3N	3 51E	16	Quilques	45 3N	3 51E	16	31N	2 27W	8	Praado	17 22E	39 7W	54	Prokolia	49 31N	45 1E	29	Quilques	45 3N	3 51E	16	Quilques	45 3N	3 51E	16	34E	2 26W	8	Praado	17 22E	39 7W	54	Prokolia	49 31N	45 1E	29	Quilques	45 3N	3 51E	16	Quilques	45 3N	3 51E	16	3E	149 15E	41	Praadum, Anct.	29 38N	35 17E	43	Prokolia	49 31N	45 1E	29	Quilques	45 3N	3 51E	16	Quilques	45 3N	3 51E	16	30N	70 15W	47	Praadoc	55 12N	12 0E	25	Prokolia	49 31N	45 1E	29	Quilques	45 3N	3 51E	16	Quilques	45 3N	3 51E	16	3N	77 5W	50	Praadoc	55 5E	12 2E	25	Prokolia	49 31N	45 1E	29	Quilques	45 3N	3 51E	16	Quilques	45 3N	3 51E	16	2N	77 30W	50	Praadoc	55 18N	21 5E	20	Prokolia	49 31N	45 1E	29	Quilques	45 3N	3 51E	16	Quilques	45 3N	3 51E	16	7N	7 19W	13	Praadoc	50 44N	14 24E	23																																																																																																																																																																																																																																																																																																																																																																																																																																																																																																																																																																																																																																																																																																																																																																																																																				
31N	2 27W	8	Praado	17 22E	39 7W	54	Prokolia	49 31N	45 1E	29	Quilques	45 3N	3 51E	16	Quilques	45 3N	3 51E	16	34E	2 26W	8	Praado	17 22E	39 7W	54	Prokolia	49 31N	45 1E	29	Quilques	45 3N	3 51E	16	Quilques	45 3N	3 51E	16	3E	149 15E	41	Praadum, Anct.	29 38N	35 17E	43	Prokolia	49 31N	45 1E	29	Quilques	45 3N	3 51E	16	Quilques	45 3N	3 51E	16	30N	70 15W	47	Praadoc	55 12N	12 0E	25	Prokolia	49 31N	45 1E	29	Quilques	45 3N	3 51E	16	Quilques	45 3N	3 51E	16	3N	77 5W	50	Praadoc	55 5E	12 2E	25	Prokolia	49 31N	45 1E	29	Quilques	45 3N	3 51E	16	Quilques	45 3N	3 51E	16	2N	77 30W	50	Praadoc	55 18N	21 5E	20	Prokolia	49 31N	45 1E	29	Quilques	45 3N	3 51E	16	Quilques	45 3N	3 51E	16	7N	7 19W	13	Praadoc	50 44N	14 24E	23																																																																																																																																																																																																																																																																																																																																																																																																																																																																																																																																																																																																																																																																																																																																																																																																																																							
34E	2 26W	8	Praado	17 22E	39 7W	54	Prokolia	49 31N	45 1E	29	Quilques	45 3N	3 51E	16	Quilques	45 3N	3 51E	16	3E	149 15E	41	Praadum, Anct.	29 38N	35 17E	43	Prokolia	49 31N	45 1E	29	Quilques	45 3N	3 51E	16	Quilques	45 3N	3 51E	16	30N	70 15W	47	Praadoc	55 12N	12 0E	25	Prokolia	49 31N	45 1E	29	Quilques	45 3N	3 51E	16	Quilques	45 3N	3 51E	16	3N	77 5W	50	Praadoc	55 5E	12 2E	25	Prokolia	49 31N	45 1E	29	Quilques	45 3N	3 51E	16	Quilques	45 3N	3 51E	16	2N	77 30W	50	Praadoc	55 18N	21 5E	20	Prokolia	49 31N	45 1E	29	Quilques	45 3N	3 51E	16	Quilques	45 3N	3 51E	16	7N	7 19W	13	Praadoc	50 44N	14 24E	23																																																																																																																																																																																																																																																																																																																																																																																																																																																																																																																																																																																																																																																																																																																																																																																																																																																										
3E	149 15E	41	Praadum, Anct.	29 38N	35 17E	43	Prokolia	49 31N	45 1E	29	Quilques	45 3N	3 51E	16	Quilques	45 3N	3 51E	16	30N	70 15W	47	Praadoc	55 12N	12 0E	25	Prokolia	49 31N	45 1E	29	Quilques	45 3N	3 51E	16	Quilques	45 3N	3 51E	16	3N	77 5W	50	Praadoc	55 5E	12 2E	25	Prokolia	49 31N	45 1E	29	Quilques	45 3N	3 51E	16	Quilques	45 3N	3 51E	16	2N	77 30W	50	Praadoc	55 18N	21 5E	20	Prokolia	49 31N	45 1E	29	Quilques	45 3N	3 51E	16	Quilques	45 3N	3 51E	16	7N	7 19W	13	Praadoc	50 44N	14 24E	23																																																																																																																																																																																																																																																																																																																																																																																																																																																																																																																																																																																																																																																																																																																																																																																																																																																																													
30N	70 15W	47	Praadoc	55 12N	12 0E	25	Prokolia	49 31N	45 1E	29	Quilques	45 3N	3 51E	16	Quilques	45 3N	3 51E	16	3N	77 5W	50	Praadoc	55 5E	12 2E	25	Prokolia	49 31N	45 1E	29	Quilques	45 3N	3 51E	16	Quilques	45 3N	3 51E	16	2N	77 30W	50	Praadoc	55 18N	21 5E	20	Prokolia	49 31N	45 1E	29	Quilques	45 3N	3 51E	16	Quilques	45 3N	3 51E	16	7N	7 19W	13	Praadoc	50 44N	14 24E	23																																																																																																																																																																																																																																																																																																																																																																																																																																																																																																																																																																																																																																																																																																																																																																																																																																																																																																
3N	77 5W	50	Praadoc	55 5E	12 2E	25	Prokolia	49 31N	45 1E	29	Quilques	45 3N	3 51E	16	Quilques	45 3N	3 51E	16	2N	77 30W	50	Praadoc	55 18N	21 5E	20	Prokolia	49 31N	45 1E	29	Quilques	45 3N	3 51E	16	Quilques	45 3N	3 51E	16	7N	7 19W	13	Praadoc	50 44N	14 24E	23																																																																																																																																																																																																																																																																																																																																																																																																																																																																																																																																																																																																																																																																																																																																																																																																																																																																																																																			
2N	77 30W	50	Praadoc	55 18N	21 5E	20	Prokolia	49 31N	45 1E	29	Quilques	45 3N	3 51E	16	Quilques	45 3N	3 51E	16	7N	7 19W	13	Praadoc	50 44N	14 24E	23																																																																																																																																																																																																																																																																																																																																																																																																																																																																																																																																																																																																																																																																																																																																																																																																																																																																																																																																						
7N	7 19W	13	Praadoc	50 44N	14 24E	23																																																																																																																																																																																																																																																																																																																																																																																																																																																																																																																																																																																																																																																																																																																																																																																																																																																																																																																																																									



# INDEX TO BLACK'S GENERAL

NAMES.	LAT.	LONG.	No. of Map.	NAMES.	LAT.	LONG.	No. of Map.	NAMES.	LAT.	LONG.	No. of Map.	NAMES.	
Raleigh	42 24N	82 19W	46	Rathen	57 38N	2 W	10	Regen	49 16N	11 54E	22	Rhenoster Fount.	29
Raleigh	35 46N	78 40W	48	Rathenau	52 28N	12 21E	14	Regen	48 55N	13 2E	23	Rhenoster Point	30
Raleigh Bay	74 57N	76 15W	48	Ratheny	53 23W	6 11W	93	Regensberg	47 29N	12 3E	23	Rheonta	37
Rallaghey	53 59N	8 44W	12	Rathfarn	53 32N	7 1W	12	Regensburg	49 1N	8 27E	17	Rhiconich	58
Ram Hormuz	31 8N	50 0E	38	Rathfigh	53 36N	6 30W	12	Reggio	44 41N	10 40E	31	Rhiconich	58
Ram Isle	54 35N	6 18W	13	Rathfriland	54 14N	6 10W	12	Reggio	38 6N	15 40E	32	Rhin, Lower	
Rama	31 50N	35 13E	37	Rathgormuck	52 10N	7 30W	13	Regimo, Abu	33 57N	42 59E	36	Department of	46
Rama	32 22N	35 14E	37	Rathkeale	53 31N	8 54W	13	Regis	51 4N	12 25E	21	Rhin, Upper	
Ramada	33 38N	67 11W	53	Rathkenny	53 46N	6 38W	12	Registo	15 48E	58 50W	54	Department of	47
Ramada	16 55E	61 43W	52	Rathlacken	54 47N	9 13W	12	Rego	40 36N	18 22E	23	Rhinberg	51
Ramadan Oglu Mt	37 0N	33 15E	36	Rathles Head	54 17N	9 1W	12	Rehag	19 27N	99 23E	40	Rhine, River, Old	52
Ramah Miss.	29 46E	25 4E	44	Rathlin Isle	55 21N	6 13W	9	Rehden	53 26N	18 56E	24	Rhine (Bavarian)	49
Ramahle	31 49N	44 35E	36	Rathlin				Rehlingen	49 22E	6 42E	22	Rhine, Lower,	
Ramasing	57 23N	6 37W	10	O'Blinn, Isle	54 40N	8 51W	12	Rehna	53 46N	11 10E	21	Grand Duchy of	51
Ramathau	30 26N	96 3E	40	Rathmelton	55 2N	7 39W	12	Reichau	53 54N	20 5E	24	Rhinos, Pt.	55
Ramatulle	29 0E	27 30E	44	Rathmolton	53 29N	6 46W	12	Reichenau	46 58N	9 23W	17	Rhinoster Poort	30
Ramaul	28 42N	73 32E	39	Rathmore	53 13N	6 33W	13	Reichenbach	46 38N	7 41E	17	Rhinoster, River	31
Ramba	37 37N	4 48W	30	Rathmullan	54 15N	5 44E	13	Reichenbach	50 47N	16 40E	24	Rhin, River	42
Ramba	38 12N	1 20W	29	Rathmullen	55 6N	7 33W	12	Reichenbach	48 32N	8 24E	22	Rhiw	52
Rambouillet	48 36N	1 49E	15	Rathnew	52 30N	6 6W	13	Reichenberg	50 44N	15 3E	23	Rhode Island	41
Rambradrapoor	17 46N	81 0E	39	Rathronan	52 23N	7 42W	13	Reichenstein	50 25N	16 56E	24	Rhodes, Isle	36
Rame	36 57N	35 17E	38	Rathven	57 41N	2 56W	10	Reichshofen	48 55N	7 44E	15	Rhodes	36
Rame	50 20N	4 12W	8	Rathvilly	52 54N	6 41W	13	Reid	48 13N	13 28E	23	Rhodie, Depart-	
Ramiserani	9 15N	79 25E	39	Rathvor	50 3N	18 18E	24	Reiden	47 15N	7 58E	17	ment of	45
Ramnger	18 35N	79 33E	39	Ratings	51 18N	6 51E	21	Reidshheim	48 45N	11 9E	22	Rhone, Mouths	
Ramillies	50 38N	4 50E	19	Ratibon, or				Reidlingen	41 9N	9 29E	22	of the	43
Ramia	31 58N	34 55E	37	Regensberg	49 0N	12 2E	22	Reifnitz	45 55N	15 4E	23	Rhone, Mouths	
Ramleh	29 48N	32 9E	43	Ratoneau	43 18N	5 19E	16	Reigate	51 14N	0 14W	8	of, Department	
Ramnad	9 22N	78 48E	39	Rattan, Isle	16 20N	86 25W	49	Reighton	54 9N	0 18W	7	of	43
Ramnugurli	24 11N	81 8E	39	Rattray	57 37N	1 50W	10	Reikiazwyl	47 24N	7 42E	17	Rhoscolyn	53
Ramoan	55 11N	6 17W	12	Ratzeburg	56 36N	3 16W	9	Reikivag	64 0N	22 0W	45	Rhoscolyn	53
Ramoo	21 30N	92 16E	40	Ratzeburg	53 43N	10 52E	25	Reindeer, Isle	61 1N	36 22E	27	Rhoscolyn	51
Ramooa	36 2N	37 2E	36	Ratzeburg	52 15E	71 1W	53	Reinheim	49 50N	8 48E	22	Rhoscolyn	51
Ramor Lough	53 49N	7 3W	12	Rauden	53 67N	18 45E	24	Reinwasser	54 4N	17 11E	24	Rhodigat	38
Ramoth Gilfad	32 11N	86 3E	37	Raudrup	56 45E	8 20E	25	Reisenburg	53 45E	19 7E	24	Rhodydian	53
Rampoor	27 7N	34 5E	39	Rauha	37 5N	43 50E	36	Reismarkt	45 55N	23 45E	25	Ria Arosa	42
Ramree Isle	19 10N	93 45E	40	Raumo	61 7N	21 30E	27	Rois	51 17N	13 15E	21	Ria Betanzos	43
Ramsbury	51 27N	1 35W	8	Raunholt	54 56N	11 14E	25	Rojitsa	56 22N	27 6E	27	Riace	38
Ramsel	53 29N	16 26E	26	Raunshol	57 11N	10 10E	25	Rokingen	46 29N	8 16E	17	Riasek	53
Ramsen	47 42N	8 40E	17	Ravandise	36 32N	44 39E	36	Rokirkiul	43 31N	27 38E	33	Rialp	42
Ramsay	52 28N	0 6W	8	Ravoda	42 37E	27 31E	33	Rokkem	50 55N	5 40E	19	Ria Muros y Noya	42
Ramsay Isle	51 52N	5 21W	8	Ravee, River	30 32N	79 10E	39	Roliance Fort	62 15N	110 40W	45	Riano	42
Ramsgate	51 20N	1 25E	8	Raven, River	68 14N	13 50E	26	Rollenburg	47 34N	10 18E	22	Riarte	26
Ramshag	45 44N	63 38W	48	Ravendale	53 20N	6 21W	13	Rollenburg	47 34N	10 18E	22	Ria Vigo	42
Ramshope	55 20N	2 25W	7	Ravenglass	54 21N	3 22W	7	Rolencaval Bound.	41 45E	73 10W	53	Riaz	46
Ramteak	21 20N	79 20E	39	Ravenna	44 26N	12 12E	31	Romah	25 50E	47 15E	35	Riazan	54
Ramus, Cape	15 5N	74 2E	39	Ravensburg	47 48N	9 37E	22	Romanso	29 27E	64 0W	53	Riazan	54
Ranza	32 15N	36 0E	37	Ravenstein	51 48N	5 40E	18	Romedios	34 52E	58 33W	53	Riazan	54
Ranapungern	59 9N	27 15E	27	Ravna Gora	45 23N	15 0E	23	Romedios	7 13N	74 51W	52	Riazan	54
Ranau Lake	4 50E	103 50E	40	Rawa	51 45E	20 26E	28	Romels	54 10N	9 40E	25	Riazan	54
Ranbol	55 41N	9 8E	25	Rawa	50 16N	23 43E	23	Romemal	42 3N	6 29W	30	Riazan	54
Rances	46 46N	6 32E	17	Rawan, Lake	30 40N	81 0E	35	Romete	46 42N	21 34E	23	Riazan	54
Rancherio, L.	32 37N	105 9W	49	Rawil Pindoe	33 42N	73 4E	39	Romich	49 34N	6 22E	19	Riazan	54
Rancho	25 15E	100 25W	49	Rawitz	51 38N	16 56E	24	Romire	4 52N	52 10W	54	Riazan	54
Ranchos	31 43E	69 35W	53	Raws	54 45N	7 36W	12	Romiremont	48 2N	6 36E	15	Riazan	54
Ranco, Lake	40 16E	72 15W	53	Ray	30 23E	92 21W	48	Romnath	49 49N	11 50E	22	Riazan	54
Randa	46 4N	7 50E	17	Rayan	30 23E	57 55E	38	Romolno	10 43N	74 43W	52	Riazan	54
Randalstown	54 45N	6 90W	12	Raycaza	49 28E	19 3E	23	Romolno	10 43N	74 43W	52	Riazan	54
Randan	54 50N	8 26E	25	Rayghur	23 56N	76 35E	30	Romolno	10 43N	74 43W	52	Riazan	54
Randasso	37 50N	14 58E	32	Rayleigh	51 35N	0 35E	8	Romolno	10 43N	74 43W	52	Riazan	54
Randers	56 27N	10 4E	25	Rayne	57 22N	2 33W	10	Romolno	10 43N	74 43W	52	Riazan	54
Randers Ford	56 36N	10 14E	25	Rayna, Old	57 21N	2 34W	10	Romolno	10 43N	74 43W	52	Riazan	54
Randerton	56 17N	2 36W	9	Rayna, V. N. & 19	52E	44 48W	54	Romolno	10 43N	74 43W	52	Riazan	54
Ranea	55 54N	22 20E	26	Rayun	29 20N	56 53E	38	Romolno	10 43N	74 43W	52	Riazan	54
Ranea River	55 50N	22 20E	26	Raza	37 30N	9 53W	23	Romolno	10 43N	74 43W	52	Riazan	54
Rangag	58 20N	3 24W	10	Raza Point	40 54E	62 18W	53	Romolno	10 43N	74 43W	52	Riazan	54
Rangoon	16 43E	96 23E	40	Razab	23 56N	56 25E	38	Romolno	10 43N	74 43W	52	Riazan	54
Ranguerate	30 35N	5 52W	44	Razab	35 2N	49 21E	38	Romolno	10 43N	74 43W	52	Riazan	54
Ranzow	50 18N	22 2E	23	Razboca	22 26N	84 40E	36	Romolno	10 43N	74 43W	52	Riazan	54
Rannoch, Loch	56 40N	4 18W	9	Razoshinka	48 42N	40 5E	28	Romolno	10 43N	74 43W	52	Riazan	54
Ransa	55 41N	5 16E	9	Razvalnjl	49 51N	46 34E	28	Romolno	10 43N	74 43W	52	Riazan	54
Ransel, The	53 31E	6 48E	18	Razze, or				Romolno	10 43N	74 43W	52	Riazan	54
Rantzovo	56 31N	32 58E	27	Ghaza (Gaza)	31 26N	34 34E	37	Romolno	10 43N	74 43W	52	Riazan	54
Ranu	45 58N	15 42E	23	Razze Bedouins	31 12N	34 55E	37	Romolno	10 43N	74 43W	52	Riazan	54
Ranzuzi	44 25N	11 14E	31	Ra, Isle of	46 18N	1 27W	16	Romolno	10 43N	74 43W	52	Riazan	54
Ranzau	54 16N	10 53E	25	Rendes, D.	28 23E	24 20E	4	Romolno	10 43N	74 43W	52	Riazan	54
Ranzau	53 47N	9 46E	25	Reading	51 27N	0 50W	9	Romolno	10 43N	74 43W	52	Riazan	54
Raon l'Etape	48 24N	6 54E	15	Reading				Romolno	10 43N	74 43W	52	Riazan	54
Raoul Isle	28 0E	177 0W	1	(Pennsylvania)	40 21N	75 5W	47	Romolno	10 43N	74 43W	52	Riazan	54
Ravotiza	43 36N	24 26E	31	Real Porto	10 19E	48 44W	54	Romolno	10 43N	74 43W	52	Riazan	54
Rapallo	44 23N	9 15E	31	Real V.	6 39E	36 25W	64	Romolno	10 43N	74 43W	52	Riazan	54
Rapianca	34 30N	36 11E	37	Real Va.	43 5N	2 18W	29	Romolno	10 43N	74 43W	52	Riazan	54
Raphia	31 16N	34 20E	37	Reale, Mte.	42 32N	13 17E	31	Romolno	10 43N	74 43W	52	Riazan	54
Raphoe	54 51N	7 37W	12	Reale, Mte.	37 19E	13 28E	32	Romolno	10 43N	74 43W	52	Riazan	54
Raphit, Port	37 54N	23 59E	34	Realego	12 24N	87 3W	49	Romolno	10 43N	74 43W	52	Riazan	54
Raphit	37 3N	22 2E	34	Realmont	43 47N	2 10E	16	Romolno	10 43N	74 43W	52	Riazan	54
Rapid, Great	49 7N	72 52W	46	Reams	46 37N	9 54E	17	Romolno	10 43N	74 43W	52	Riazan	54
Rapid, River	47 0N	93 11W	47	Reay	58 33N	3 45W	10	Romolno	10 43N	74 43W	52	Riazan	54
Rapid, River	47 44N	92 41W	47	Reberria	52 46N	10 10E	21	Romolno	10 43N	74 43W	52	Riazan	54
Rapita	40 37N	0 37E	29	Rebenviller	47 19E	7 25E	17	Romolno	10 43N	74 43W	52	Riazan	54
Rapings	56 52N	16 38E	26	Rebid	56 49N	9 53E	25	Romolno	10 43N	74 43W	52	Riazan	54
Rapola	40 58N	15 41E	32	Rebnesee	70 5N	19 0E	26	Romolno	10 43N	74 43W	52	Riazan	5

LONG. No. of	NAMES.	LAT.	LONG. No. of	NAMES.	LAT.	LONG. No. of	NAMES.	LAT.	LONG. No. of
Map.			Map.			Map.			Map.
1 54E 22	Rhenoster Fount. 29 37E	17 7E 44	17 7E 44	Riocabado 42 7N	3 10W 30	3 10W 30	Rogatchev 53 6N	30 5E 28	30 5E 28
13 2E 22	Rhenoster Fount. 31 57E	24 8E 44	24 8E 44	Riocorbo 43 20N	3 54W 30	3 54W 30	Rogeban 32 24N	12 6E 44	12 6E 44
2 3E 22	Rheonta 37 17N	22 5E 34	22 5E 34	Rioja 36 57N	2 35W 29	2 35W 29	Rogersville 36 17N	83 9W 48	83 9W 48
8 27E 17	Rhibulo 57 9N	5 9W 10	5 9W 10	Rioja 28 31E	68 37W 53	68 37W 53	Roggenberg 47 26N	7 21E 17	7 21E 17
10 40E 31	Rhiconich 58 26N	4 57W 10	4 57W 10	± Rioja 29 30E	67 30W 53	67 30W 53	± Roggeveld		
15 40E 32	± Rhin, Lower			Riol 42 14N	19 51E 33	19 51E 33	Agter 31 20E	22 10E 44	22 10E 44
42 59E 36	Department of 48 43N	7 44E 15	7 44E 15	Riolobos 39 56N	6 5W 30	6 5W 30	± Roggeveld		
12 25E 21	± Rhin, Upper			Riom 46 52N	3 5E 16	3 5E 16	Karro 32 30E	20 10E 44	20 10E 44
58 50W 54	Department of 47 50N	7 12E 15	7 12E 15	Rioni, River 42 5N	41 35E 28	41 35E 28	± Roggeveld		
18 22E 23	Rhinberg 61 32E	6 36E 21	6 36E 21	Riopar 38 34N	2 32W 29	2 32W 29	Klein 32 50E	21 20E 44	21 20E 44
99 25E 40	Rhine, River, Old 52 13N	4 24E 18	4 24E 18	Riow 43 12E	5 20E 16	5 20E 16	± Roggeveld		
18 56E 24	± Rhine (Bavarian) 49 25N	7 50E 23	7 50E 23	Ripatransome 43 1N	13 47E 31	13 47E 31	Middel 32 16E	21 40E 44	21 40E 44
6 42E 22	± Rhine, Lower			Ripen, or Ribe 55 20N	8 46E 25	8 46E 25	± Roggeveld		
11 10E 21	Grand Duchy of 51 0N	7 30E 21	7 30E 21	Ripley 54 2N	1 34W 7	1 34W 7	Bergen 32 0E	20 15E 44	20 15E 44
20 5E 24	Rhinna, Pt. 55 43N	6 31W 9	6 31W 9	Ripol (Derby Shire) 53 4N	1 23W 7	1 23W 7	Rogliano 42 57N	9 26E 31	9 26E 31
9 23E 17	Rhinoster Poort 30 44E	24 15E 44	24 15E 44	Ripoll 42 8N	2 13E 29	2 13E 29	Rogus 39 15N	20 53E 33	20 53E 33
7 41E 17	Rhinoster, River 31 37E	21 16E 44	21 16E 44	Ripon 54 8N	1 32W 7	1 32W 7	Rogzow 53 54N	15 43E 24	15 43E 24
16 40E 24	Rhion, River 42 9N	41 40E 36	41 40E 36	Riposto 37 40N	15 12E 32	15 12E 32	Rohan 48 5E	2 43W 15	2 43W 15
8 24E 22	Rhiw 52 51N	4 36W 8	4 36W 8	Ris 45 59N	3 29E 16	3 29E 16	Rohrbach 47 8N	7 49E 17	7 49E 17
15 3E 23	± Rhode Island 41 40N	71 40W 47	71 40W 47	Risborough, Princes 51 43N	0 51W 8	0 51W 8	Rohrburn 40 54N	9 23E 22	9 23E 22
16 56E 24	Rhodes, Isle 36 12E	28 0E 36	28 0E 36	Rischol 46 14N	7 47E 17	7 47E 17	Robtuk 28 48N	76 34E 39	76 34E 39
7 44E 15	± Rhone, Depart-ment of 45 52N	4 36E 16	4 36E 16	Rishah 35 38N	50 38E 38	50 38E 38	Roidal 59 45N	6 52E 26	6 52E 26
13 28E 23	± Rhone, Mouths of the 43 21N	4 39E 16	4 39E 16	Rising Sun 39 56N	84 51W 47	84 51W 47	Roig 68 6E	6 52W 10	6 52W 10
7 50E 17	± Rhone, Mouths of, Department of 43 33N	4 58E 16	4 58E 16	Rialinge 55 16N	10 32E 25	10 32E 25	Roig, Loch 58 10N	6 55W 10	6 55W 10
11 0E 22	Rhoscolyn 53 16N	4 35W 7	4 35W 7	Riapond 58 33N	4 39W 10	4 39W 10	Rojestveno 59 12N	29 55E 27	29 55E 27
9 29E 22	Rhosill 61 35N	4 15W 8	4 15W 8	Ritcha 41 53N	47 39E 28	47 39E 28	Rojestvenak 57 12E	50 4E 27	50 4E 27
15 4E 23	Rhuden 51 32N	8 27E 21	8 27E 21	Rittal 53 48N	17 51E 24	17 51E 24	Rojestvensk 63 14N	49 32E 27	49 32E 27
0 14W 8	Rhudgat 38 17N	46 11E 38	46 11E 38	Rittial 56 1N	5 21W 9	5 21W 9	Rojestvensk 62 48N	42 19E 28	42 19E 28
0 18W 7	Rhyddlan 53 18N	3 27W 7	3 27W 7	Ritzebuttel 53 52N	8 42E 21	8 42E 21	Rojestvino 54 32N	44 50E 27	44 50E 27
7 42E 17	Ria Aroa 42 31N	8 52W 30	8 52W 30	Ritzeb 54 20N	16 35E 24	16 35E 24	Rokad, Wady 32 46N	53 33E 37	53 33E 37
22 0W 45	Ria Betanzos 43 23N	8 14W 30	8 14W 30	Riva 46 13N	9 28E 31	9 28E 31	Rokbok, River 20 5N	106 35E 40	106 35E 40
30 22E 27	Riace 38 22E	16 31E 32	16 31E 32	Rivalgo 46 21N	12 14E 31	12 14E 31	Rokltzan 49 45N	13 36E 23	13 36E 23
8 40E 22	Riajk 53 42N	39 52E 28	39 52E 28	Riverhead 40 58N	72 32W 47	72 32W 47	Rokua 64 30N	26 38E 27	26 38E 27
17 11E 24	Rialp 42 21N	1 0E 29	1 0E 29	Rivera, Cape 1 3N	120 40E 40	120 40E 40	Rolde 52 59N	6 30E 18	6 30E 18
23 45E 23	Ria Muroy Noya 42 42N	0 59W 30	0 59W 30	Riverstown 54 0N	6 12W 12	6 12W 12	Rolduc 50 52N	6 2E 18	6 2E 18
13 15E 21	Riano 42 5N	12 30E 31	12 30E 31	Rivoli 45 4N	7 31E 31	7 31E 31	Rolgesbuttel 52 29N	10 31E 21	10 31E 21
27 6E 27	Riarte 26 0E	64 43W 53	64 43W 53	Rivocat 25 32N	32 28E 43	32 28E 43	Rolle 46 28N	6 21E 17	6 21E 17
8 16E 17	Ria Vigo 42 15N	8 45W 30	8 45W 30	Rizel 41 4N	40 30E 36	40 30E 36	Hollo Bay 46 20N	62 20W 46	62 20W 46
27 38E 33	Riaz 46 40N	7 5E 17	7 5E 17	Rizuto, Cape 39 57N	17 1E 32	17 1E 32	Rom, Isle 55 9N	8 36E 25	8 36E 25
5 40E 19	± Riazan 54 32N	39 22E 28	39 22E 28	Rjeb 56 10N	34 10E 27	34 10E 27	Roma 57 32N	18 27E 26	18 27E 26
110 40W 45	Ribadavia 42 17N	8 11W 30	8 11W 30	Roadtown 53 52N	6 15W 12	6 15W 12	± Romagna 44 12N	12 7E 31	12 7E 31
10 18E 22	Ribadeo 43 33N	7 6W 30	7 6W 30	Roadtown 52 10N	0 55W 8	0 55W 8	Romagnano 45 37N	8 20E 31	8 20E 31
73 10W 53	Ribba 42 19N	2 10E 29	2 10E 29	Roadtown 53 52N	6 36W 12	6 36W 12	Romagnanotiers 46 42N	6 26E 17	6 26E 17
47 15E 35	Ribay, Le 48 23N	0 25W 15	0 25W 15	Roadtown 57 26N	6 30W 10	6 30W 10	Romana, Cape 34 0N	6 1E 44	6 1E 44
64 0W 53	Ribbah 51 55N	35 34E 37	35 34E 37	Roadtown 53 55N	6 36W 12	6 36W 12	Romanal 46 34N	6 38E 17	6 38E 17
58 33W 53	Ribbale, River 53 44N	2 50W 7	2 50W 7	Roadtown 53 55N	6 36W 12	6 36W 12	Romanguas 10 43E	71 47W 52	71 47W 52
74 51W 52	Ribbon, River 47 58N	73 52W 40	73 52W 40	Roadtown 57 26N	6 30W 10	6 30W 10	Romania, Cape 1 30N	104 15E 40	104 15E 40
9 40E 25	± Ribe 55 34N	8 48E 25	8 48E 25	Roadtown 53 55N	6 36W 12	6 36W 12	Romann 53 56N	15 33E 24	15 33E 24
6 29W 30	Ribecourt 49 31N	2 56E 15	2 56E 15	Roadtown 53 55N	6 36W 12	6 36W 12	Romanos 36 59N	21 40E 34	21 40E 34
21 34E 23	Ribera 37 29N	13 14E 32	13 14E 32	Roadtown 53 55N	6 36W 12	6 36W 12	Romanov 57 54N	39 46E 27	39 46E 27
6 22E 19	Ribnitz 54 7N	12 32E 21	12 32E 21	Roadtown 53 55N	6 36W 12	6 36W 12	Romanova 59 9N	56 45E 27	56 45E 27
52 10W 54	Rica, Va. 25 47E	56 25W 54	56 25W 54	Roadtown 53 55N	6 36W 12	6 36W 12	Romans 45 3N	5 3E 16	5 3E 16
6 36E 15	Rica d'oro 29 40N	150 0E 1	150 0E 1	Roadtown 53 55N	6 36W 12	6 36W 12	Romanzoff, Cape 61 45N	166 0W 45	166 0W 45
11 50E 22	Ricavetz, Lake 42 33N	19 45E 33	19 45E 33	Roadtown 53 55N	6 36W 12	6 36W 12	Romanzoffs Isles 9 0N	171 0E 1	171 0E 1
74 43W 52	Riccanton 55 36N	4 30W 9	4 30W 9	Roadtown 53 55N	6 36W 12	6 36W 12	Romaud 47 28N	17 50E 23	17 50E 23
36 10E 37	Rice Lake 44 12N	78 14W 46	78 14W 46	Roadtown 53 55N	6 36W 12	6 36W 12	Romb 56 33N	8 20E 25	8 20E 25
92 52W 48	Riceboro 31 47N	81 30W 48	81 30W 48	Roadtown 53 55N	6 36W 12	6 36W 12	Romburg, Cape 53 30N	142 0E 35	142 0E 35
10 23E 17	Rich, Pt. 44 44N	80 45W 46	80 45W 46	Roadtown 53 55N	6 36W 12	6 36W 12	Rome 41 2E	74 31W 47	74 31W 47
5 20E 16	Richardson Pt. 58 10N	96 0W 45	96 0W 45	Roadtown 53 55N	6 36W 12	6 36W 12	Rome 41 55N	12 27E 31	12 27E 31
24 41E 34	Riche Isle 8 15E	148 0E 41	148 0E 41	Roadtown 53 55N	6 36W 12	6 36W 12	Rome (New York) 43 15N	75 25W 47	75 25W 47
2 0W 15	Richibucto 46 40N	64 53W 46	64 53W 46	Roadtown 53 55N	6 36W 12	6 36W 12	Romen 50 43N	33 48E 28	33 48E 28
3 34E 19	Richibucto River 46 37N	64 55W 46	64 55W 46	Roadtown 53 55N	6 36W 12	6 36W 12	Romenay 46 30N	5 5E 16	5 5E 16
6 55E 17	± Richillieu 45 53N	72 57W 46	72 57W 46	Roadtown 53 55N	6 36W 12	6 36W 12	Romero 31 39E	61 25W 53	61 25W 53
12 18E 31	Richmond 31 20N	85 49W 48	85 49W 48	Roadtown 53 55N	6 36W 12	6 36W 12	Romford 51 35N	0 9E 8	0 9E 8
3 3W 10	Richmond 54 24N	1 45W 7	1 45W 7	Roadtown 53 55N	6 36W 12	6 36W 12	Romhild 50 21N	10 35E 22	10 35E 22
17 23E 23	Richmond (New Brunswick) 46 2N	67 45W 46	67 45W 46	Roadtown 53 55N	6 36W 12	6 36W 12	Romige Isle 1 26N	118 35E 40	118 35E 40
9 40E 25	Richmond (Lower Canada) 45 43N	72 4W 46	72 4W 46	Roadtown 53 55N	6 36W 12	6 36W 12	Romishorn 47 3N	9 21E 17	9 21E 17
3 46E 18	Richmond (Upper Canada) 45 8N	75 50W 46	75 50W 46	Roadtown 53 55N	6 36W 12	6 36W 12	Romkala 37 15N	38 1E 36	38 1E 36
4 24W 9	Richmond Bay 46 36N	63 50W 46	63 50W 46	Roadtown 53 55N	6 36W 12	6 36W 12	Romman, Waters 28 56N	33 33E 43	33 33E 43
4 32E 9	Richmond Gulf 56 40N	77 40W 45	77 40W 45	Roadtown 53 55N	6 36W 12	6 36W 12	Rommaneh 31 0N	32 40E 43	32 40E 43
28 17E 33	Richmond 31 20N	85 49W 48	85 49W 48	Roadtown 53 55N	6 36W 12	6 36W 12	Romney 51 0N	0 55E 8	0 55E 8
72 50W 53	Richmond 54 24N	1 45W 7	1 45W 7	Roadtown 53 55N	6 36W 12	6 36W 12	Romney 39 19N	78 50W 47	78 50W 47
2 43E 19	Richmond (New Brunswick) 46 2N	67 45W 46	67 45W 46	Roadtown 53 55N	6 36W 12	6 36W 12	Romout 46 42N	5 56E 17	5 56E 17
7 35E 17	Richmond (Lower Canada) 45 43N	72 4W 46	72 4W 46	Roadtown 53 55N	6 36W 12	6 36W 12	Romorianin 47 22N	1 44E 15	1 44E 15
160 0E 41	Richmond (Upper Canada) 45 8N	75 50W 46	75 50W 46	Roadtown 53 55N	6 36W 12	6 36W 12	Romos 47 0N	8 2E 17	8 2E 17
22 11E 27	Richmond Bay (Prince Ed-ward's Isle) 46 36N	63 50W 46	63 50W 46	Roadtown 53 55N	6 36W 12	6 36W 12	Rom's Isle 55 32N	10 47E 25	10 47E 25
7 58E 22	Richmond Gulf 56 40N	77 40W 45	77 40W 45	Roadtown 53 55N	6 36W 12	6 36W 12	Romsey 50 58N	1 30W 8	1 30W 8
11 40E 15	Richmond 31 20N	85 49W 48	85 49W 48	Roadtown 53 55N	6 36W 12	6 36W 12	Romadal 62 26N	7 35E 26	7 35E 26
5 32E 18	Richmond 54 24N	1 45W 7	1 45W 7	Roadtown 53 55N	6 36W 12	6 36W 12	Ron 56 43N	8 11E 25	8 11E 25
10 47E 23	Richmond 46 36N	63 50W 46	63 50W 46	Roadtown 53 55N	6 36W 12	6 36W 12	Rona, Isle 57 35E	5 57W 1	

Poncvic	45	38N	24	20E	27	Portneuf	47	0N	72	0W	46	Prairie, River	47	3N	94	25W	47	N. W.
Pongson	10	45N	103	57W	40	Portneuf	48	32N	60	4W	46	Prairie, Lit. River	30	12N	80	40W	48	Provident
Ponol	67	2N	41	10E	27	Portneuf, River	46	32N	69	5W	46	Prajaño	40	36N	14	33N	32	Provisis
Pons	45	34N	0	36W	16	Porto, Gulf of	42	17N	0	37E	31	Prangins	46	24N	6	18E	17	Provisior
Pons	41	52N	1	6E	29	Porto, V. N. do	41	0N	8	33W	30	Praso	39	21N	24	9E	34	Provoide
Ponsouby	54	25N	3	28W	7	Porto Alegre	29	30S	51	6W	54	Prasado, Isle	30	40N	24	16E	34	Pruborn
Pont	46	40N	6	10E	17	Porto Bello						Prastos	37	16N	22	44E	34	Pruck
Pont au Mur	45	50N	2	41E	10	(Edinburgh)	55	58N	3	8W	9	Pratas, Isles	20	40N	116	55E	40	Pruna
Pont au Beaux	48	38N	1	21W	15	Porto Galvo	8	39S	35	32W	54	Pratica	41	37N	12	45E	31	Prunelli
Pont l'Abbe	47	53N	4	16W	15	Porto Flno	44	19N	9	12E	31	Prato	42	27N	9	8E	31	Prunet
Pont de l'Arche	43	13N	1	10E	15	Porto Greco	41	51N	16	12E	31	Prato Vecchio	43	46N	11	44E	31	Prusatz
Pont Andemer	49	23N	0	29E	15	Porto Moral	37	56W	6	27W	30	Prats de Lasances	42	0N	2	2E	20	Prussia
Pont Clair	45	25N	6	2E	16	Porto Mouth	15	34N	61	26W	50	Prats	49	26N	2	29E	16	Prussia
Pont d'Aln	46	3N	5	15E	16	Portoneraig	56	26N	2	50W	0	Prattelen	47	31W	7	41E	17	Prussia
Pont Château	47	26N	2	6W	15	Porto Novo	11	32N	79	40E	39	Pratz	43	40N	19	42E	33	Pruska
Pont Croix	40	2N	4	30W	15	Porto Real	36	31N	6	11W	30	Pratznitz	51	21N	17	4E	24	Pruth, R.
Pont l'Evêque	49	17N	0	11E	15	Porto Ortel	53	49N	6	14W	12	Pratoy	47	30N	5	18E	15	Pruyri
Pont Faroy	46	56N	1	2W	15	Porto Santo						Pravol	47	11N	27	31E	33	Prydroy
Pont de Rodas	44	40N	1	27E	16	(Madeira)	32	20N	16	30W	42	Pravolovskula	50	25N	41	58E	26	Prydroy
Pont Gibaud	45	49N	2	51E	16	Porto S. Maria	36	34N	6	13W	30	Praxe Point	50	13N	3	49W	8	Prye
Pont Grand	40	16N	2	42W	15	Porto Vecchio	41	36N	9	17E	31	Prax	46	45N	9	24E	17	Przeost
Pont Garaby	44	56N	3	9E	16	Porto Vecchio,						Praxeres	14	11N	55	32E	54	Przeostiz
Pont à Mousson	48	54N	6	5E	15	Gulf of	41	36N	9	19E	31	Bre S. Didier	45	45N	6	56E	31	Przibram
Pont Rosseau	47	11N	1	34W	15	Portore, Lako	54	31N	6	17W	12	Prebol	43	31N	19	27E	33	Przywor
Pont à Marque	50	31N	3	6E	15	Portree	57	26N	6	12W	10	Prechistoo	58	26N	40	24E	27	Paloriti
Pont St Prix	48	48N	3	46E	15	Portroyal	31	7N	77	10W	47	Preclmir	49	10N	18	50E	25	Pskov, L.
Pont sur Saône	47	41N	6	3E	15	Port Royal	43	41N	5	12E	16	Preetz	54	17N	10	15E	23	Pskov, L.
Pont Salars	44	16N	2	42E	16	Port Royal	32	12N	80	40W	48	Pregrar	43	1N	12	10E	31	Psonia
Pontaix	44	46N	5	16E	16	Port Royal						Pregral, River	54	41N	20	22E	24	Psyche, I.
Pont Rolde	47	23N	3	47E	15	(Martinique)	14	37N	61	2W	50	Pregradoo	58	42N	8	50W	30	Ptychridi
Pont sur Youne	46	17N	3	13E	15	Port S. Marie	44	15N	0	24E	16	Prehadoo	44	12N	16	37E	33	Ptolema
Pontal	10	24E	49	3W	54	Portsea	50	40N	1	0W	6	Prehadot	44	12N	16	37E	33	Puchum
Pontarion	46	0N	1	49E	16	Portsel	45	12N	23	21E	33	Prekop	43	7N	21	51E	33	Puchish
Pontarlier	46	54N	6	23E	15	Portsmouth	50	48N	1	0W	8	Prekopl	40	21N	20	24E	33	Puchlan
Pontassive	43	47N	11	25E	31	Portsmouth (New						Prekonda, Isle	44	20N	14	40E	23	Puchlin
Pontchartrain L.	30	17N	90	0W	48	Hampshire)	43	5N	70	49W	47	Prekond	53	18N	13	43E	24	Puchlow
Ponte	46	35N	9	54E	17	Portsmouth						Preobagena, Isle	56	40N	170	0W	35	Puchpur
Ponte Corvo	41	28N	13	33E	31	(Ohio)	38	42N	83	0W	47	Preoparis, Isle	15	0N	94	0E	35	Puchswa
Pontefract	53	42N	1	18W	7	Portsonaclien	56	22N	5	10W	9	Preopar	45	22N	24	25E	33	Puckawa
Ponteland	55	3N	1	44W	7	Portsoye	57	41N	2	43W	10	Preopordorf	54	21N	12	34E	24	Puckwid
Ponte Tresa	45	58N	8	52E	17	Portugal	33	32N	7	52W	30	Preosba	41	4N	21	4E	33	Puckwird
Pontevedra	42	24N	8	37W	30	Portugalete	43	20N	3	2E	30	Presba	48	9N	17	7E	23	Puddar
Pontevedra, Rla.	42	23N	8	46W	30	Portuguese Port	25	54E	32	34E	44	Presburg	44	43N	7	3P	46	Pudwitz
Pontiac	42	43N	83	18W	47	Portunna	53	58N	1	13W	13	Prescot	44	43N	2	49W	12	Pudwitz
Pontianah	0	20E	110	0E	40	Porturlin	54	19N	9	40W	12	Prescott	53	26N	2	49W	7	Pudwitz
Pontine Marshes	41	25N	13	4E	31	Porturli	30	49N	85	7W	47	Presentation, La	45	41N	73	3W	46	Pudwitz
Pontivy	48	5N	3	0W	15	Posada	40	36N	9	42E	32	Presenano	41	22N	14	3E	31	Pudwitz
Pontnaville	46	42N	7	8E	17	Posadas	37	46N	5	3W	30	Presidio	20	40E	64	10W	53	Pudwitz
Pontoise	49	3N	2	5E	15	Poschiavo	46	20N	10	1E	17	Press Inn	55	54N	2	13W	9	Pudwitz
Ponton, Great	52	52N	0	39W	8	Poschivno, Lako	46	18N	10	2E	17	Prestelgn	52	17N	2	58W	8	Pudwitz
Pontons	43	48N	0	56W	16	Poscitel	43	11N	17	50E	33	Preston	53	46N	2	42W	7	Pudwitz
Pontorson	49	35N	1	33W	15	Posega	45	20N	17	45E	23	(Haddington)	55	57N	2	50W	9	Pudwitz
Pontremoli	34	26N	9	55E	31	Posen	52	20N	17	0E	24	Preston, Long	54	1N	2	16W	7	Pudwitz
Pontvpool	51	42N	3	1W	8	Posen	52	24N	16	51E	24	Prestonburg	37	43N	82	42E	40	Pudwitz
Ponrovka	52	10N	33	10E	28	Posesta	45	14N	26	14E	33	Prestova	41	49N	24	35E	33	Pudwitz
Ponza, Isle	40	55N	12	58E	32	Posipel, Cape	41	2N	37	53E	36	Prestovik	55	30N	4	35W	9	Pudwitz
Poodella	15	42N	79	40E	39	Posneck	50	41N	11	41E	24	Prethistek	55	11N	44	32E	27	Pudwitz
Poodocottah	10	22N	78	53E	39	Posoni	36	29N	36	56E	36	Preto, River	12	2E	56	55W	54	Pudwitz
Pool Zohnub	34	40N	45	30E	36	Possega	43	33N	19	57E	24	Preto, River	8	0E	70	12W	52	Pudwitz
Poodlabrshim, R.	35	43N	57	36E	33	Possession Isle	26	40E	15	15E	42	Pretois	39	19N	1	27W	15	Pudwitz
Poodlarragh	52	23N	6	37E	13	Post	36	2E	57	35E	53	Preusch	51	42N	12	50E	24	Pudwitz
Poodleee	28	19N	68	40E	38	Post	45	26N	80	23W	46	Prezcel	52	57N	11	21E	21	Pudwitz
Poole	50	43N	1	50W	8	Post, H. B. Cos.	47	25N	79	53W	46	Prezest	46	33N	26	50E	33	Pudwitz
Pool-i-Deiak	34	48N	51	3E	38	Post of the Hud-						Prinnan	0	40E	100	12E	40	Pudwitz
Poolkee River	31	22N	61	57E	38	son's Bay Com-						Price, Cape	13	30N	93	10E	40	Pudwitz
Poolshone Head	52	36N	6	13W	13	pany	46	7N	75	45W	46	Privoric	42	32N	18	22E	33	Pudwitz
Pooltil, Loch	57	28N	6	42W	10	Posta, Fort	41	48N	8	44W	30	Pruebas	51	29N	14	58E	24	Pudwitz
Poonah	19	25N	73	56E	39	Posteberg	50	21N	13	46E	23	Priepetz, River	51	7E	30	20E	28	Pudwitz
Poonch	43	42N	74	25E	39	Postel	51	17N	5	10E	18	Priepol	43	7N	19	41E	33	Pudwitz
Poondy	18	55N	85	42E	39	Postenny	48	38N	17	49E	23	Priest Haggard	52	17N	6	50W	13	Pudwitz
Poor Thunder	21	49N	69	46E	39	Postillons, The						Prin, River	17	25N	55	10E	35	Pudwitz
Poor Head	51	48N	8	6W	13	(Islands)	6	50E	119	5E	40	Primara Point	44	37N	12	18E	31	Pudwitz
Poorra, River	21	5N	75	56E	39	Postnicken	54	55N	20	48E	24	Primatestown	53	34N	6	25W	12	Pudwitz
Port Karroo	33	20E	20	10E	44	Postolalol	56	19N	40	20E	27	Primavera, River	6	18E	48	26W	54	Pudwitz
Portshe Badman	33	12N	56	47E	36	Postamia	36	53N	22	30E	34	Prince Edward	44	3N	77	25W	46	Pudwitz
Portpadia	48	36N	23	50E	23	Potamo	39	37N	19	53E	34	Prince Ed-						Pudwitz
Popavaska	60	14N	37	29E	27	Potchekiu	50	45N	32	8E	28	ward's Bay	44	0N	77	0W	46	Pudwitz
Popayan	2	25N	76	39W	52	Potcht Dover	49	14N	44	51E	28	Prince Edward's I.	45	20E	38	3E	1	Pudwitz
Pophotz	54	37N	9	28E	25	Poteau River	35	19N	94	20W	48	Prince Ed-						Pudwitz
Poppingavler	53	5N	5	44E	16	Poteau, Le	44	12N	0	19W	16	ward's Isle	46	30N	63	10W	46	Pudwitz
Popoli	42	9N	13	50E	31	Potengl, or						Prince Regente	5	33E	44	25W	54	Pudwitz
Poppelau	50	51N	17	46E	24	Grande River	5	48E	35	33W	54	Prince Regent's B.	76	20N	65	0W	45	Pudwitz
Poppenbattel	53	41N	10	6E	25	Potenza	49	36N	15	50E	32	Prince Re-						Pudwitz
Poprad	48	59N	20	14E	23	Potenza, River	43	27N	13	40E	31	gent's Inlet	75	0N	90	0W	45	Pudwitz
Popuandua	26	9E	50	33W	54	Potes	43	10N	4	28W	30	Prince Regent's						Pudwitz
Pora, Po.	2	15E	99	45E	40	Pothier, Lako	47	18N	74	48E	46	River (New						Pudwitz
Porcarizza	45	17N	11	12E	31	Potli	42	4E	41	35E	28	Holland)	15	20				



37 3N	89 25W	47	N. W. Channel	26 5N	78 14W	50	Pyramid Pass	35 50N	112 50W	49	Rabat	34 1N	6 40W	44
38 12N	89 40W	48	Providence, Fort	62 15N	114 0W	45	Pyramid River	35 50N	112 50W	49	Rabba	31 22N	35 54E	37
39 30N	89 29W	47	Providenciales Is	21 45N	71 56W	50	Pyramida, Tho	29 58N	31 10E	43	Rabba	9 3N	6 45E	42
40 36N	14 33E	39	Provincs	48 33N	3 20E	15	Pyrdynska	63 24N	56 41E	27	Rabbad, Kalaat	32 24N	35 55E	37
46 24N	6 18E	17	Provision Isle	9 13N	81 50W	50	† Pyrenees,				Rabbage, River	25 27N	59 25E	38
39 21N	24 9E	34	Prozeiden	49 46N	9 23E	22	Eastern,				Rabbath Moab	31 37N	35 57E	37
38 40N	24 16E	34	Pruborn	53 21N	12 12E	21	Department of	42 30N	2 22E	16	Rabbi, River	44 27N	12 18E	31
37 16S	22 44E	34	Pruck	49 13N	12 18E	22	† Pyrenees,				Rabegh	23 20N	30 0E	35
20 40N	116 55E	40	Pruna	37 3N	5 8W	30	Lower, De-				Rabca	56 21N	9 8E	25
41 37N	12 45E	31	Prunell, River	41 55N	3 48E	31	partment of	43 10N	0 55W	18	Rabozee	50 15N	5 18E	19
42 27N	9 8E	31	Pruncet	44 48N	2 26E	16	Pyrenees,				Racca	36 0N	30 0E	36
43 46N	11 44E	31	Prusatz	44 5N	17 20E	33	Upper, De-				Racoon, Cr.	39 43N	87 20W	47
42 26N	2 29E	16	† Prussia	52 30N	16 0E	24	partment of	43 6N	0 10E	16	Raccoon Fork	41 48N	92 18W	47
42 0N	2 2E	20	† Prussia, West	53 50N	18 0E	24	Mountains	16 0E	49 0W	54	Raches	50 24N	3 8E	15
47 31N	7 41E	17	† Prussia, East	54 30N	21 5E	24	Pyrgos	35 22N	24 4E	34	Rachootee	14 10N	78 47E	39
43 40N	10 42E	33	Pruska, In	10 11N	23 24	23	Pyrgos	38 44N	23 2E	34	Racowitz	50 4N	13 43E	23
51 21N	17 4E	24	Pruthi, River	45 20N	28 15E	28	Pyrgos	37 40N	21 30E	34	Rada	60 1N	13 37E	26
47 30N	5 18E	15	Pruyin	50 18N	6 24E	22	Pyrgos	36 46N	22 18E	34	Radan	36 52N	58 5E	38
43 11N	27 31E	33	Pruz	47 5N	10 49E	23	Pyritz	53 10N	14 52E	24	Radeburgh	51 51N	13 52E	21
50 25N	41 58E	28	Hydroysk	55 50N	27 20E	27	Pyssanitzen	53 48N	22 36E	24	Radeck	43 22N	19 37E	33
50 13N	3 42W	8	Prze	56 20N	100 35E	40					Radenforth	53 13N	11 12E	21
16 45N	9 24E	17	Przaszno	53 2N	20 59E	28					Radkersburg	46 43N	16 1E	23
14 11N	55 32W	54	Przeszitz	49 35N	13 20E	23					† Radnorshire	52 15N	3 20W	8
15 45N	6 56E	31	Przibram	49 41N	13 57E	23					Radnor, New	52 15N	3 7W	9
43 31N	19 27E	33	Praywozce	50 37N	18 5E	24					Radoc Isle	60 38N	5 0E	26
50 26N	40 24E	27	Pailoriti, Mount	35 13N	24 45E	33					Radogast	51 39W	12 11E	21
49 10N	18 30E	23	Pakow	57 48N	28 28E	27					Radolfzell	47 44N	8 57E	22
44 17N	10 15E	25	Pakow, Lake	57 58N	28 0E	27					Radom	51 22N	21 9E	20
43 1N	12 10E	31	Parenia, Lake	49 37N	12 32E	22					Radomysl	50 35N	29 9E	28
54 41N	20 22E	24	Psyché, Isles	24 14N	51 58E	38					Radomysl	50 42N	22 1E	23
30 42N	9 30W	27	Pichirditsa	43 4N	40 35E	28					Radomysl	50 14W	21 19E	23
45 25N	41 18E	28	Ptolemaia	33 55N	35 7E	37					Radonia	41 16N	2 24W	29
44 12N	16 37E	33	Puachin	49 50N	26 50E	27					Radonia	64 2N	48 48E	24
43 7N	21 51E	33	Puachin	47 34N	11 8E	22					Radonsk	51 6N	19 28E	28
40 21N	20 24E	33	Puastah	32 50N	50 0E	38					Radovitz	41 36N	22 28E	33
44 20N	14 40E	23	Puastani, River	6 12E	71 40W	52					Radowitz	53 13N	18 50E	24
53 18N	13 43E	24	Puchin	40 20W	16 18E	23					Radze	50 9N	4 15E	19
56 40N	170 0W	35	Puchpur	12 45N	99 50E	35					Radstadt	47 23N	13 28E	23
15 0N	94 0E	35	Puchweis	47 34N	11 8E	22					Radstock, Cape	53 10E	134 18E	41
45 22N	24 25E	33	Puckaway, Lake	44 2N	89 16W	47					Radymno	49 57N	22 54E	23
54 21N	12 34E	34	Puckeridge	51 53N	0 0E	8					Radziechow	50 18N	24 41E	23
41 4N	21 4E	35	Pudasiarvi	65 25N	26 50E	27					Radzivilchki	55 56N	93 47E	27
40 9N	17 7E	23	Puddar	36 0N	72 10E	30					Raeooper	21 10N	81 27E	39
44 43N	75 37E	46	Pudwitz	52 30N	17 14E	24					Rafael, Cape	19 0N	68 50W	50
53 26N	2 49W	7	† Puebla, La	18 30N	90 10W	40					Rafca	36 4N	39 8E	36
48 45 41N	73 3W	46	† Puebla, La	19 3N	90 4W	40					Rafford	57 36N	3 35W	10
41 22N	14 3E	31	Puebla, La	39 46N	3 5E	29					Rafka	35 65N	36 9E	37
20 46N	64 10W	53	Puebla								Raga	47 0N	9 28E	17
55 54N	2 13W	9	de Badrique	37 59N	2 30W	29					Ragged Isle	29 25N	75 48E	50
52 17N	2 58W	8	Puebla								Ragland	51 46N	2 40W	8
53 46N	2 42W	7	de Tornea	40 6N	0 1W	29					Raglit	55 1E	22 1E	24
			Puebla								Ragmit	51 42N	12 22E	24
			de Rodriga	38 57N	4 21W	30					† Ragusa	42 41N	16 1E	23
			Puebla Chuzula	37 10N	5 18W	30					Ragusa	42 41N	16 6E	23
			Puebla, El	31 52E	65 3W	53					Ragusa, Old	42 33N	18 13E	33
			Puebles	35 50E	69 15W	53					Ragusa Pt.	40 20N	19 22E	33
			Pucel	46 16N	27 21E	33					Rahab, W.	58 18N	34 18E	43
			Puente								Rahab, Waters of	21 49N	34 26E	43
			del Arzobispo	30 56N	5 1W	30					Rahaba	32 9N	4 51W	44
			Puera	31 9E	63 5W	53					Rahabeh Melik-			
			Puerco, River	30 6N	102 32W	49					ben Tank	34 44N	40 23E	36
			Puertas	43 25N	4 37W	36					Rahabeh Meshed	35 6N	40 22E	36
			Puerto	30 37N	1 2W	29					Rahbad	33 44N	49 48E	38
			Puerto de la								Rahde	53 16N	8 34E	21
			mula Muger	38 20N	1 41W	29					Rahden	52 25N	8 36E	21
			Puerto Principe	21 16N	77 35W	50					Rahgoogurh	24 95N	77 14E	39
			Puerto Rico	15 15N	66 40W	50					Rahle	33 28N	36 2E	37
			Puertolas	42 26N	0 11E	29					Rahlstedt	53 37N	10 10E	25
			Puertomarín	42 46E	7 44W	30					Rahmanlech	31 7N	30 39E	43
			Puerto	32 17E	63 30W	53					Rahmel	54 35N	18 23E	24
			Puestos	27 50E	62 52W	53					Rahova	43 42N	23 59E	33
			Puffin, Isle	51 51N	10 26W	13					Ralan	29 7N	30 46E	43
			Puggar	23 58E	85 5E	39					Ralcotta	12 27N	78 2E	39
			Puguis	27 14E	70 4W	53					Ralbo	26 20N	11 58E	44
			Puicorda	42 27N	1 54E	16					Rain	48 21N	10 55E	22
			Puroland	40 3N	0 40W	16					Rainha V. de	6 50N	35 46W	54
			Puis	48 3N	2 46E	15					Rainha, Villa			
			Puisseux	48 13N	2 13E	15					Nova de	10 45E	41 4W	54
			Puiserguier	43 23N	3 3E	16					Rainy Lake	48 40N	93 0W	47
			Pujoo	43 32N	0 56W	16					Rainy River	48 51N	94 40W	47
			Pula	39 1N	8 58E	32					Raisdorf	54 20N	10 13E	25
			Pulao	8 15N	98 40E	40					Rait	56 26N	3 14W	9
			Pular	5 38N	101 16E	40					Raithby	53 21N	0 4W	7
			Pulaway	51 23N	21 59E	28					† Rajah of Berar	20 30N	81 0E	39
			Pulciano, Mount	43 14N	11 48E	31					Rajahstan	27 0N	74 0E	39
			Pulford	53 8N	2 56W	7					Rajamundry	16 58N	81 52E	31
			Pulgar	10 32E	73 5W	52					Rajamun	19 15N	80 10E	39
			Pulgarton	54 36N	13 28E	24					Rajbarry	22 40N	92 25E	40
			Pulgee	32 25N	60 53E	30					Rajemal	25 2N	87 49E	39
			Pul-i-Selid	56 0N	53 9E	38					Rajlb	32 21N	35 49E	37
			Pulicat	13 0N	80 20E	30					Rajik	36 6E	38 5E	36
			Pulitira, Point	36 30N	22 51E	34					Rajour	33 25N	74 2E	33
			Pully	46 30N	6 40E	17					Rakesch			





Richmond	51 27N	0 20W	8
Richmond (New Brunswick)	46 2N	67 45W	46
Richmond (Lower Canada)	45 43N	72 4W	46
Richmond (Upper Canada)	45 8N	75 50W	46
Richmond (Virginia)	37 30N	77 39W	48
Richmond Bay (Prince Ed-ward's Isle)	46 36N	63 50W	46
Richmond Gulf	56 40N	77 40W	45
Richtenberg	54 7N	12 54E	24
Richtensawl	47 11N	8 41E	17
Rickmansworth	51 30N	0 29W	8
Ricote	38 10N	1 32W	29
Riders	54 0N	9 38E	25
Ridders	46 10N	7 14W	17
Ridenu Lake	44 47N	76 16W	46
Ridley	53 5N	2 41W	7
Ried	47 37N	8 1E	22
Ried	46 18N	8 1E	17
Rieden	49 17N	11 50E	22
Riego	41 40N	5 46W	30
Riellen	47 36N	7 40E	17
Riel	51 31N	5 1E	18
Rienek	50 7N	9 42E	22
Rieners	50 24N	16 24E	24
Riera	0N	91 2W	40
Riesen	51 47N	16 41E	24
‡ Riesengebirge	50 80N	15 22E	23
Riet Fountain	29 40E	18 12E	44
Riet Fountain	32 51E	17 50E	44
Riet Fountain	31 30E	21 0E	44
Riet River, Little	31 53E	21 21E	44
Riet River, Great	30 45E	20 48E	44
Riet V	53 30E	22 33E	44
Rietberg	51 48N	8 22E	21
Rietl	42 24N	12 52E	31
Rieupeyroux	44 17N	2 13E	16
Riga	56 56N	24 17E	27
Rigdaneen	53 7N	11 12E	44
Righiberg	47 2N	8 29E	17
Rignoro	50 18N	3 52W	8
Rik Kojva	53 2N	53 0E	27
Riken	47 15N	9 1E	17
Rikling	54 0N	10 10E	25
Rilabe	32 20N	96 15E	35
Rille, River	48 28N	0 25E	15
Rilas	38 42N	8 51W	30
Rima Szombath	48 23N	20 2E	23
Rimihl	44 4N	12 34E	31
Rimnik	45 8N	24 25E	33
Rimnik	45 16N	27 8E	33
Rimnik, Cape	50 10N	144 30E	35
‡ Rimouski	49 15N	68 0W	46
Rimouski, River	48 20N	68 32W	46
Rimout	43 0N	1 16E	16
Rinpa	49 51N	9 50E	22
Rinaldo, Isle	40 31N	18 8E	32
Rinco	45 4N	8 14E	31
Rincon	9 49N	75 43W	52
Rinconado	23 0E	66 52W	63
Rind	56 2N	8 53E	25
Ringabella Crook	51 47N	8 15W	13
Ringeboc	51 25N	10 16E	26
Ringerbruek	52 37N	6 55E	18
Ringfad, Point	54 14N	5 36W	12
Ringfad Rock	55 1N	5 55W	12
Ringgive	55 47N	9 4E	25
Ringground	52 2N	7 34W	13
‡ Ringkoting Fiord	55 52N	8 17E	25
‡ Ringklopin	56 4E	8 42E	25
‡ Ringklopin	55 59N	8 19E	25
Ringolz	59 9N	23 46E	27
Ringsager	60 53N	10 38E	26
Ringsted	55 25N	11 47E	25
Ringvaldsoe	69 55N	18 15E	26
Ringwood	50 51N	1 47W	8
Rinkenil	54 55N	9 32E	25
Rinn, Lake	53 53N	7 47W	12
Rinne	51 8N	5 56E	18
Rinsumageest	53 19N	5 66E	18
Rinteln	52 11N	9 34E	21
Rintzing, River	50 7N	0 48E	22
‡ Rio Grande do Norte	5 40S	37 10W	54
Rio Hacha	11 3N	72 56W	52
‡ Rio Janeiro	22 0E	42 50W	54
Rio Janeiro	22 53E	43 11W	54
‡ Rio Negro	3 0E	64 0W	54
Rio Negro (Cundinamarca)	6 13N	75 29W	52
Rio Preto	18 27E	43 25W	54
Rio del Valle	23 45E	62 48W	53
Rlobambo	1 38S	70 48W	52
Robbins Town	45 0N	67 9W	47
Robinson, Mount	68 50N	139 10W	45
Robinson	53 36N	0 42W	12
Robleda	40 19N	6 29W	30
Robredo	41 4N	3 37W	30
Roc, St Andro le	47 51N	2 28W	15
Roca, Capo	38 46N	9 31W	30
Roca, la	39 3N	6 37W	30
Roca de Piata	32 40N	171 0E	1
Rocca Contrado	43 31N	12 57E	31
Rocca Imperiale	40 4N	16 34E	32
Rocca Partida, Isle	19 32N	111 0W	40
Rocella	38 23N	16 25E	32
Rocha	34 40N	63 48E	38
Rochdale	53 37N	2 11W	7
Roche, la	47 54N	6 43E	15
Roche, la	44 44N	6 35E	16
Roche, La	50 8N	5 31E	19
Roche, La	44 32N	5 57E	16
Roche, T. de	36 17N	8 7W	30
Roche, Tr.	51 48N	8 10W	13
Rocho Bernard	47 30N	2 17W	15
Rochecourant	45 49N	0 46E	16
Rochefort	50 8N	5 10E	19
Rochefort	45 41N	2 48E	16
Rochefort	45 56N	1 0W	10
Rochefort (Neuchâtel)	46 58N	6 49E	17
Rochefoucault, Ln45	46N	0 20E	16
Rochelle, La	46 10N	1 12W	9
Rochemaure	44 36N	4 43E	16
Rochepot	40 59N	4 43E	15
Roches, M. de	47 47N	70 32W	46
Rochester	55 18N	2 17W	7
Rochester	51 24N	0 39E	8
Rochester (New York)	43 13N	77 43W	47
Rochetta, la	43 50N	7 11E	31
Rochford	51 35N	0 40E	8
Rochlitz	51 2N	12 44E	21
Rocho-ko-ko, Isle	25 15N	123 38E	40
Rochlana	37 19N	6 30W	30
Rocio, N. S. del	37 7N	6 22W	30
Rock House	55 20N	93 55W	45
Rock Little	34 41N	92 19W	48
Rock Point	32 3N	91 13W	40
Rock River	41 26N	90 30W	47
Rock Town	4 30N	7 15W	42
Rockbridge	37 36N	80 33W	48
Rockcorry	54 7N	7 0W	12
Rockenhausen	49 37N	7 50E	22
Rockford	36 14N	80 45W	40
Rockingham	52 32N	0 45W	8
Rockingham Bay	18 15E	146 10E	41
Rockingham (North Carolina)	35 1N	79 50W	40
Rockport	37 57N	87 0W	47
Rockville	39 51N	87 10W	47
Rocky Bay	53 30N	55 50W	45
Rocky Cape	43 0E	145 30E	41
Rocky Hills	30 20E	152 30E	41
Rocky Isles	34 0E	121 0E	41
Rocky Mount	36 56N	79 50W	48
Rocroy	49 55N	4 32E	15
Roda	41 58N	2 22E	29
Roda	37 15N	4 50W	30
Roda	64 7N	19 59E	26
Roda, La	39 17N	2 12W	29
Rodach	50 20N	10 46E	22
Rodbye	54 41N	11 22E	25
Rodding	56 14N	8 43E	25
Rodea, Publ. de	30 24E	69 47W	53
Rodeinan	50 30N	9 47E	22
Rodenas	54 53N	8 46E	25
Rodenjo	28 47N	65 50E	38
Rodere	47 22N	6 56E	17
Rodex	44 20N	2 33E	16
Rodney, Capo	10 1E	148 10E	41
Rodney, Upper	54 46N	7 11W	12
Rodoe, Isle	66 38N	13 7E	26
Rodome	42 49N	2 4E	16
Rodoni, Cape	41 34N	19 29E	33
Rodoato	41 0N	27 33E	33
Rodrigue, Isle	19 30E	63 50E	1
Rodruck Bay	18 0E	122 15E	41
Roedel	52 6N	5 43E	18
Roer, River	51 50N	5 58E	18
Roermond	51 12N	5 49E	18
Roeslev	55 30N	9 52E	25
Roe's River	14 55E	125 20E	41
Roe's Welcome	64 30N	87 30W	45
Roesenda	45 30N	8 17E	31
Roeskilde	55 38N	12 3E	25
Rogagnala, Lake	12 40E	67 55W	52
Rogat	38 10N	68 30E	31
Rogart	56 0N	4 8W	10
Rogasen	52 44N	17 0E	24
Romney	51 0N	32 40E	43
Romney	50 19N	0 55E	8
Romout	46 42N	6 56E	17
Romerantin	47 22N	1 44E	15
Romos	47 0N	8 2E	17
Rom's Isle	55 32N	10 47E	25
Romsey	50 58N	1 30W	8
Romsdal	62 26N	7 35E	28
Ron	56 43N	8 11E	25
Rona, Isle	57 35N	5 57W	10
Rona, Isle	56 32N	4 20W	10
Rona, Isle	57 30N	7 6W	10
Rona, Sound of	57 30N	6 7W	10
Ronaldsbyfirth N.	50 28N	2 20W	10
Ronaldshay, North	59 23N	2 26W	10
Ronaldshay, South	58 48N	2 57W	10
Ronaas Voe	60 34N	1 27W	10
Ronbo, Lake	67 4N	33 45E	27
Roncal	42 52N	0 55W	29
Roncaos	38 21N	7 14W	30
Roncesvalles	42 57N	1 22W	29
Ronclglone	42 18N	12 13E	31
Ronecq	60 46N	3 8E	15
Ronda	38 48N	5 6W	30
Roney Rock	52 36N	6 13W	13
Runkebye	55 25N	10 37E	25
Ronnau	53 57N	10 21E	25
Ronne	55 8N	14 45E	26
Roneby	56 12N	15 18E	26
Ronnerne, N. Isle	57 22N	10 58E	25
Ronnerne, S. Isle	57 11N	11 2E	25
Ronquillo, El	37 44N	6 1W	30
Ronkol Zavarot, Cape	60 0N	54 22E	27
Roobat	36 6N	68 44E	38
Roodbar	36 53N	49 14E	38
Roode Kruis	52 24N	5 50E	18
Rooee	35 35N	68 8E	38
Roomis Koon It.	33 5N	47 44E	38
Roomra, River	25 20N	64 4E	30
Roos	53 8N	6 26E	18
Rooseky	53 49N	7 52W	12
Roostain	30 3N	54 9E	30
Roof River	42 50N	91 5W	47
Roper, Cape	69 45N	67 0W	45
Ropezee	50 4N	21 30E	21
Roquefort	44 3N	0 22W	16
Roques, Los, Isle	11 52N	66 40W	52
Roquetas	36 44N	2 44W	29
Roquevaire	43 22N	5 36E	16
Roraas	62 32N	11 17E	26
Roralla River	27 45E	27 3E	44
Rorbach	49 2N	7 20E	15
Rorbeck	55 55N	9 17E	25
Rorsethach	47 29N	9 30E	17
Rorsekusu River	39 51N	30 50E	36
Rorstad	67 35N	14 58E	26
Rosa de Castilla	35 43N	105 19W	49
Rosa, Isle	30 54N	8 40E	32
Rosa, Monte	45 59N	7 53E	31
Rosada, L. de la	35 16E	66 40W	53
Rosalia	42 31N	20 17E	33
Rosaman	41 10N	21 47E	33
Rosam Chapel	54 45N	4 54W	9
Rosario	38 29N	16 2E	32
Rosario, El	23 17N	106 22W	49
Rosario	25 52N	64 8W	53
Rosario, N. S. del	22 12E	63 25W	53
Rosario	32 48E	60 56W	53
Rosario	33 17E	71 27W	53
Rosario	22 57E	68 1W	53
Rosario, El	30 56N	115 33W	49
Rosario	24 21E	64 30W	53
Rosario, River	22 55N	106 28W	49
Rosarios Isles	9 47N	75 55W	50
Rosart	49 52N	5 17E	19
Rosas	42 15N	3 11E	16
Rosas Bay	41 14E	63 20W	53
Rosas, Gulf of	42 10N	3 12E	29
Rosatses	46 16N	22 27E	23
Rosannuel	48 17N	4 35W	15
Roscoff	48 43N	4 1W	15
‡ Roscommon County	53 49N	8 8W	12
Roscommon	53 38N	8 8W	12
Roscrea	52 56N	7 48W	13
Rose Isle	15 0E	162 0W	1
Roseheartly	57 42N	2 7W	10
Rosehill, Gulf of	55 80N	12 1E	25
Rosehill	55 36N	5 42W	9
Rosel	50 22N	18 11E	24
Rosemarkie	57 36N	4 6W	10
Rosenallis	53 8N	7 25W	13
Rosenau	45 37N	25 21E	23
Rosenau	40 36N	20 34E	23
Rosenberg	50 52N	18 25E	24
Rosenberg (Main Tauber)	49 29N	9 31E	22

NAMES.	LAT.	LONG.	No. of Map.	NAMES.	LAT.	LONG.	No. of Map.	NAMES.	LAT.	LONG.	No. of Map.	NAMES.
Rosenberg	48 36N	14 23W	23	Rosa Sa	14 36S	47 55W	54	Rynarzewo	53 2N	17 50E	24	St Alban
Rosenberg	48 51N	19 12W	23	Rozan	52 48N	21 59E	28	Rynen	47 35N	8 21E	22	St Albert
Rosenburg	53 41N	19 19W	24	Rozan	28 36N	69 50W	38	Ryox	47 25N	6 6E	15	St Aman
Rosendal	69 57N	6 2E	26	Rozana	44 23N	5 27	16	Rys, Lake	65 44N	14 2E	20	St Aman
Roseneath	56 2N	4 47W	9	Rozas, Las	42 57N	3 51W	30	Rysborgen	51 30N	4 42E	18	St Aman
Roseness	50 54N	2 49W	10	Rozas, Las	40 30N	3 52W	30	Ryssen	52 18N	6 32E	18	St Aman
Rosenheim	47 50N	12 10E	22	Rozendaal	51 32N	4 27E	18	Rywyk	52 3N	4 13E	18	St Aman
Rosenholm	56 20N	10 23E	25	Roziere, Cape	48 50N	64 14W	40	Rzozow	50 3N	22 2E	23	St Aman
† Rosetta	31 17N	30 30W	43	Rozoshinska	47 59N	42 21E	28	Rzalschaw	49 56N	14 24E	23	St Aniar
Rosetta	31 24N	30 25W	43	Rozuelo	42 46N	6 32W	30					St Aniar
Roslin	54 32N	8 8W	12	Rozwadow	50 36N	22 6E	23					St Aniar
Roslik, Loch	57 35N	5 7W	10	Ru Ardivachar	57 24N	7 24W	10					St Aniar
Rosi, Mount.	42 11N	12 16E	31	Ruabon	52 50N	3 2W	7					St Aniar
Rosignol Lake	44 16N	65 20W	46	Ruan	50 1N	5 17W	8					St Aniar
Roskeen	52 8N	8 47W	13	Ruba	38 2N	21 57E	34					St Aniar
Roskeen	57 42N	4 13W	10	Rubaki	37 22N	42 5E	36					St Aniar
Rosla, River	50 3N	12 16E	22	Rubano	41 33N	4 4V	30					St Aniar
Roslare Pt.	52 19N	6 21W	13	Rubenstein	52 2N	12 37E	24					St Aniar
Roslau	51 51N	12 20W	21	Rubian	42 30N	7 25W	30					St Aniar
Roslavl	53 52N	32 47E	28	Rubiera	40 14N	0 38W	39					St Aniar
Rosmus	56 19N	10 48E	25	Rubiera	44 37N	10 46E	31					St Aniar
Rosny	49 42N	4 7E	15	Rubio, River	28 9W	59 5W	53					St Aniar
Rose	51 55N	2 34W	8	Rucello	37 57N	13 55E	32					St Aniar
Rosa Bay	51 33N	8 56W	13	Ruelian	57 30N	5 21W	10					St Aniar
Rosa Castle	52 2N	9 32W	13	Rucine	43 38N	11 38E	31					St Aniar
Rosa, Farthest	69 20N	100 30W	45	† Rucky	48 0N	94 22E	23					St Aniar
Rosa Lake	53 22N	9 10W	13	Rud Shiur	27 0N	55 52E	38					St Aniar
Rosa, Lough	54 22N	7 47W	12	Rudabad	31 30N	62 32E	38					St Aniar
Rosa, New	52 22N	6 56W	13	Rudaglava	44 5N	22 10E	33					St Aniar
Rosa, Old	52 22N	6 40W	13	Rudbar	42 46N	47 44E	38					St Aniar
Rossa	46 25N	9 8E	17	Rudgeley	52 46N	1 56W	8					St Aniar
Rossall Point	53 55N	3 4W	7	Rudhan	30 34N	56 19E	38					St Aniar
Rossan Pt.	54 42N	8 40W	12	Rudklobing	54 56N	10 44E	25					St Aniar
Rossano	39 34N	16 40E	32	Rudnik	50 18N	22 27E	23					St Aniar
Rosbeg Point	52 6N	9 50W	13	Rudolstadt	50 44N	11 20E	22					St Aniar
Rosbervon	52 23N	6 57W	13	Rudrun	38 10N	28 56E	36					St Aniar
Rosdaff	53 30N	9 5W	12	Rue	46 38N	6 51E	17					St Aniar
Rosel	54 4N	21 8E	24	Rueda	41 25N	4 56W	30					St Aniar
Rosena	44 37N	10 29E	31	Rueda de								St Aniar
Roshall	56 22N	6 3W	9	† R Amiraute	42 27N	5 17W	30					St Aniar
Roshaupten	47 41N	10 43E	22	Rueda, N. S. de	41 18N	0 13W	29					St Aniar
Rossienay	55 25N	23 8E	27	Ruedubh	57 11N	6 10W	10					St Aniar
Rossignol	49 44N	5 26E	19	Ruegno	44 34N	9 19E	31					St Aniar
Rossière	46 29N	7 6E	17	Ruelle	45 41N	0 11E	16					St Aniar
Rosirk	54 10N	9 7W	12	Ruelo	52 4N	6 26E	10					St Aniar
Rositten	55 9N	20 50E	24	Rueval, Lake	57 31N	7 10W	10					St Aniar
Roska	54 14N	7 10W	12	Ruevas, Casto de	36 45N	2 13W	29					St Aniar
Roslin	55 51N	3 10W	9	Ruffec	46 3N	0 7E	16					St Aniar
Rosnakill	55 12N	7 42W	12	Rufford	53 38N	1 15W	8					St Aniar
Rosnowlagh	54 34N	8 14W	12	Rugby	52 22N	1 55W	7					St Aniar
† Rosshire	57 30N	4 27W	10	† Rugen, Isle	54 23N	13 28E	24					St Aniar
Rosstellan	51 51N	8 8W	13	Rugenwalde	54 26N	16 25E	24					St Aniar
Rosstrevor	54 6N	6 11W	12	Rugged Harbour	43 43N	65 8W	46					St Aniar
Rossum	52 20N	6 55E	18	Rugged Isle Hr.	44 66N	62 45W	46					St Aniar
Rost, Isle	57 40N	10 50E	26	Ruggenberg	46 49N	7 9E	17					St Aniar
Rostak	35 50N	59 45E	35	Rugheze	32 25N	70 8E	38					St Aniar
Rostak	28 30N	55 28E	38	Rugiero	40 20N	18 21E	32					St Aniar
Rostak	37 20N	70 8E	38	Rugtven	57 15N	10 28E	25					St Aniar
Rostern	46 14N	3 22W	15	Ruholle	55 11N	12 4E	25					St Aniar
Rostock	54 1N	12 1E	21	Ruhr, River	51 26N	6 44E	21					St Aniar
Rostojarvi, Lake	68 45N	20 30E	26	Ruhrwarden	53 96N	8 20E	21					St Aniar
Rostok	47 8N	39 26E	28	Ruichna	43 55N	19 53E	33					St Aniar
Rostov	57 10N	39 26E	27	Ruighulzum	52 53N	5 33E	18					St Aniar
Rota	36 36N	6 21W	30	Ruinias	39 48N	106 48W	49					St Aniar
Rotas	32 58N	73 41E	39	Ruinerwld	52 44N	6 16E	18					St Aniar
Rotels	46 45N	9 37E	17	Ruins (Upper								St Aniar
Roth	49 10N	11 3E	22	† Ruys	24 49N	34 40E	43					St Aniar
Roth	47 6N	8 23E	17	Rulvaens	41 30N	7 57W	30					St Aniar
Rothaus	47 50N	8 15E	22	Rujana	52 55N	24 54E	28					St Aniar
Rothbeggan	53 28N	6 30W	12	Rukov	52 46N	32 52E	20					St Aniar
Rothbury	53 19N	1 53W	7	Rum	47 7N	16 50E	23					St Aniar
Rothie	53 47N	10 52E	25	Rum Isle	57 2N	6 21W	10					St Aniar
Rothoft	47 29N	7 55E	17	Rum River	45 58N	93 22W	47					St Aniar
Rothsbach	50 47N	12 29E	22	Rum Cay	23 40N	74 47W	50					St Aniar
Rothenberg	51 19N	15 0E	24	Ruma	45 0N	19 52E	23					St Aniar
Rothembrun	46 47N	9 26E	17	Rumbela	46 45N	9 11E	17					St Aniar
Rothemburgh	53 7N	9 23E	21	Rumberg	50 59N	14 31E	23					St Aniar
Rothemburgh	51 0N	9 43E	21	Rumbella, Castle of	38 19N	21 50E	34					St Aniar
† Rothemburgh	48 45N	9 12E	22	Rumena Cape	37 15E	73 25W	53					St Aniar
Rothemburgh	49 24N	10 13E	22	Rumford	44 29N	70 38W	47					St Aniar
Rothemthurn	47 6N	8 39E	17	† Rumilla	41 40N	26 0E	33					St Aniar
Rother, River	50 57N	0 44E	8	Rumilly	45 52N	5 57E	31					St Aniar
Rotherham	53 25N	1 24W	7	Rumlang	47 27N	8 31E	17					St Aniar
Rothermurchus	57 11N	3 51W	10	Rumlingen	47 26N	7 50E	17					St Aniar
Rothies	57 33N	3 17W	10	Rummlsburg	53 59N	17 0E	24					St Aniar
Rothiesay	55 50N	5 1W	9	Rumney, River	51 30N	3 6W	8					St Aniar
Rothienay	57 31N	2 46W	10	Rumore	51 8N	5 10W	10					St Aniar

S

Saadah	23 50N	32 50E	43	St Alban
Saakumhuisen	53 24N	6 30E	18	St Albert
Saal, River	50 4N	9 44E	22	St Aman
Saala, River	47 50N	12 52E	22	St Aman
Saalsburgh	50 36N	11 47E	22	St Aman
Saale, River	51 28N	11 57E	24	St Aman
Saalfeld	53 51N	19 33E	24	St Aman
Saalfeld	50 30N	11 23E	22	St Aman
Saalfelden	47 25N	12 54E	23	St Aman
Saana	33 44N	36 27E	34	St Aniar
Saano, or Sarine				St Aniar
† Saana River	46 50N	7 16E	17	St Aniar
Sannen	46 30N	7 16E	17	St Aniar
Saar	37 25N	39 24E	36	St Aniar
Saarbruck	49 13N	7 1E	22	St Aniar
Saarlburg	49 37N	6 35E	22	St Aniar
Saariarvi	62 30N	25 3E	27	St Aniar
Saarlouis	40 18N	6 45E	22	St Aniar
Saarup	57 5N	8 38E	25	St Aniar
Saas	46 7N	7 59E	17	St Aniar
Saas	46 54N	9 49E	17	St Aniar
Saba, Isle	17 40N	63 18W	50	St Aniar
Sabaleta, River	6 2N	77 35W	52	St Aniar
Sabaletas	6 2N	75 9W	52	St Aniar
Sabara	6 49N	75 46W	52	St Aniar
Sabatani	18 58N	90 58W	49	St Aniar
Sabarta	43 46N	21 1E	33	St Aniar
Sabara	19 48N	44 40W	54	St Aniar
Sabha Har	30 31N	32 9E	43	St Aniar
Sabbionetta	45 0N	10 33E	31	St Aniar
Sabin	53 26N	16 7E	24	St Aniar
Sabina Isles	29 12N	83 18W	48	St Aniar
Sabina Island	29 0N	109 30W	45	St Aniar
Sabine Lake	29 48N	94 5W	49	St Aniar
Sabine Lake				

# BLACK'S GENERAL ATLAS.

LAT.	LONG.	No. of Map.	NAME.	LAT.	LONG.	No. of Map.	NAME.	LAT.	LONG.	No. of Map.	NAME.	LAT.	LONG.	No. of Map.		
53 2N	17 50E	24	St Albans (Ver-	44 48N	73 5W	47	St Bartholomew	17 55N	62 50W	50	St Donlano	43 50N	12 10E	31		
47 35N	8 21E	22	mont)	44 33N	12 10E	31	St Bartolome	6 42N	74 16W	52	St Domingo	33 26S	59 14W	54		
47 35N	6 6E	15	St Alberto	44 33N	12 10E	31	St Bartolome	40 44N	5 19W	30	St Domingo	19 16S	45 6W	54		
45 44N	14 2E	20	St Alessio	37 53N	15 22E	32	St Bartolomeo	37 36N	13 9E	32	St Domingo	(Old California)	30 7N	115 35W	49	
51 30N	4 42E	18	St Amand	46 43N	2 32E	15	St Bartolomeo, Isle	8 10E	139 39E	41	St Domingo	(Old Castile)	40 54N	4 43W	30	
52 18N	6 32E	18	St Amand	50 27N	3 26E	15	St Basilian's Abbey	55 51N	2 23W	9	St Domingo	(Quathnala)	9 44N	84 16W	40	
52 3N	4 13E	18	St Amans	44 38N	3 25E	16	St Basil's Head	54 31N	3 40W	7	St Domingo	(Colombia)	0 20S	79 11W	52	
50 3N	22 2E	23	St Amantes	51 3N	4 11E	19	St Benedicto	19 27N	109 57W	49	St Domingo	(La Plata)	28 12S	63 35W	53	
49 56N	14 24E	23	St Amaro	12 18E	78 57W	54	St Benedetto	45 2N	10 56E	31	St Domingo	(New Mexico)	36 5N	105 10W	49	
			St Amaro	10 45E	37 3W	54	St Benevento	41 8N	14 44E	31	St Domingo	(Brazil)	3 25E	41 50W	54	
			St Amaro	29 52E	52 36W	54	St Benin	47 1N	3 26E	15	St Domingo	or Hayti	19 0N	71 20W	50	
			St Ambrose Isle	25 30E	80 10W	1	St Benito Abnd	9 5N	75 0W	52	St Domingo	(Hayti)	18 13N	60 53W	50	
			St Amroix	44 14N	4 9E	16	St Benito Isle	28 16N	115 40W	49	St Domingo					
			St Amour	46 27N	5 20E	16	St Bernard	46 31N	71 11W	46	St Domingo					
			St Ana	17 53N	93 43W	49	St Bernard, Great	(Mount.)	45 55N	7 8E	31	St Domingo				
			St Ana	23 31N	109 36W	49	St Bernard, Little	(Mount.)	45 30N	6 46E	31	St Domingo				
			St Andeol. Le				St Bernardino	46 28N	9 10E	17	St Domingo					
			Bourg	44 26N	4 38E	16	St Bernardo	32 52E	64 25W	53	St Domingo					
			St Andiol	43 49N	4 58E	16	St Bern rdo,				St Domingo					
			St André	48 50N	0 10W	15	Bale de	29 0W	95 45W	40	St Domingo					
			St André	43 40N	3 30E	16	St Blain	48 17N	5 24E	15	St Domingo					
			St André	48 55N	1 17E	15	St Blaise	47 1N	7 0E	17	St Domingo					
			St André	46 47N	14 49E	23	St Blas Bay	40 30E	62 12W	53	St Domingo					
			St Andrea, Cape	37 47N	15 18E	32	St Blas Bay	9 36N	78 54W	52	St Domingo					
			St Andrea, Isle	43 2E	15 45E	31	St Blas Cape	29 35N	85 8W	48	St Domingo					
			St Andrea, Pt.	38 19N	20 44E	34	St Blas Point	31 35N	105 9W	49	St Domingo					
			St Andreas	9 31N	65 21W	52	St Blas, or				St Domingo					
			St Andreas Cape	35 38N	34 37E	36	Samballas Point	8 38N	78 52W	52	St Domingo					
			St Andrea	3 55E	74 2W	52	St Hoaventura	15 32S	38 51W	54	St Domingo					
			St Andrea	39 3E	8 44W	30	St Honnel	46 10N	0 54E	16	St Domingo					
			St Andrew	59 0N	2 52W	10	St Horga	4 21E	77 8W	52	St Domingo					
			St Andrew, Cape				St Horja	14 14E	67 20W	52	St Domingo					
			(Madagascar)	16 20S	44 20E	42	St Horja	6 2N	67 32W	52	St Domingo					
			St Andrew (Pr.				St Hrala	47 18N	7 7E	17	St Domingo					
			Edward's Isle	46 11N	62 36W	46	St Hranclior	46 4N	7 9E	17	St Domingo					
			St Andrew's	57 40N	3 15W	10	St Bras	37 19N	7 35W	30	St Domingo					
			St Andrew's				St Bras	38 30N	7 57W	30	St Domingo					
			(Fishery)	56 20N	2 48W	9	St Brice	48 24N	1 22W	15	St Domingo					
			St Andrew's Bay				St Brice's Bay	51 49N	5 13W	8	St Domingo					
			(Florida)	30 5N	85 28W	48	St Briec	48 31N	2 46W	15	St Domingo					
			St Andrew's Isle	5 35N	131 40E	35	St Briec, Bay of	48 31N	2 40W	15	St Domingo					
			St Andrew's Isle	12 28N	81 0W	50	St Bris	47 45N	3 30E	15	St Domingo					
			St Angel	15 28N	2 9E	16	St Buenaventura	29 57N	106 24W	49	St Domingo					
			St Angeles	28 18E	54 13W	54	St Buenaventura	27 12N	101 33W	49	St Domingo					
			St Angelo	43 40N	12 27E	31	St Buenaventura	34 17N	118 55W	49	St Domingo					
			St Angelo	45 14N	9 26E	31	St Calais	47 54N	0 46E	15	St Domingo					
			St Angelo Cape	36 26N	23 13E	34	Sa Canat	43 37N	5 21E	16	St Domingo					
			St Ann's Head	51 41N	5 10W	8	St Carlos	0 47E	49 1W	54	St Domingo					
			St Anna	53 17N	5 39E	18	St Carlos	13 25E	87 57W	49	St Domingo					
			St Anna (Monte				St Carlos	11 26E	84 47W	49	St Domingo					
			Santo)	40 7N	24 20E	33	St Carlos	29 10N	103 5W	40	St Domingo					
			St Anna	13 16E	40 0W	54	St Carlos	9 42N	68 40W	52	St Domingo					
			St Anna dha Mer-				St Carlos	23 2S	48 3W	54	St Domingo					
			ces (Piauly)	7 8S	41 39W	54	St Carlos	23 22E	57 40W	54	St Domingo					
			St Anna	10 13E	50 6W	54	St Carlos	41 53E	73 55W	53	St Domingo					
			St Anna	18 25E	40 5W	54	St Carlos	18 27N	70 3W	50	St Domingo					
			St Anna (Holliv)	16 45E	61 12W	52	St Carlos	(Laplata)	25 41E	66 25W	53	St Domingo				
			St Anna, Isle	10 50E	51 20W	54	St Carlos, Fort	34 15E	69 15W	53	St Domingo					
			St Anna, or				St Carlos,				St Domingo					
			Yacuna, River	13 5S	66 20W	52	Isle and Town	10 57N	71 13W	52	St Domingo					
			St Anna de				St Carlos, Fort				St Domingo					
			Sacramento	12 41E	44 40W	54	St Carlos, Port				St Domingo					
			St Anne (Alderney)	49 42N	2 12W	15	St Carlos, Port				St Domingo					
			St Anne (Quebec)	47 21N	70 3E	46	St Carlos, Port				St Domingo					
			St Anne (Quebec)	47 3N	71 0W	46	St Carlos, Port				St Domingo					
			St Anna, River	46 37N	72 12W	46	St Carlos, Port				St Domingo					
			St Anne's Hr.	48 22N	60 32W	46	St Carlos, Port				St Domingo					
			St Ann's Head				St Carlos, Port				St Domingo					
			(Isle of Man)	54 6N	4 29W	7	St Carlos, Port				St Domingo					
			St Ann's				St Carlos, Port				St Domingo					
			(Jamaica)	10 25N	77 8W	50	St Carlos, Port				St Domingo					
			St Anthony, Fort	44 59N	93 10W	47	St Carlos, Port				St Domingo					
			St Anthony,				St Carlos, Port				St Domingo					
			Falls of	45 5E	93 16W	47	St Carlos, Port				St Domingo					
			St Anthony's Port	39 52N	25 16E	33	St Carlos, Port				St Domingo					
			St Antioch, Isle	39 2N	8 21E	32	St Carlos, Port				St Domingo					
			St Antonio	38 50N	1 28E	29	St Carlos, Port				St Domingo					
			St Antonio				St Carlos, Port				St Domingo					
			(Algarve)	37 4N	8 4W	30	St Carlos, Port				St Domingo					
			St Antonio				St Carlos, Port				St Domingo					
			(Tusini)	46 11N	9 7E	17	St Carlos, Port				St Domingo					
			St Antonio	29 12N	98 25W	49	St Carlos, Port				St Domingo					
			St Antonio	36 27N	120 52W	49	St Carlos, Port				St Domingo					
			St Antonio	1 35E	46 32W	54	St Carlos, Port				St Domingo					
			St Antonio				St Carlos, Port				St Domingo					
			(Onxan)	18 2N	97 20W	49	St Carlos, Port				St Domingo					
			St Antonio				St Carlos, Port				St Domingo					



# INDEX TO BLACK'S GENERA

NAMES.	LAT.	LONG.	No of Map.	NAMES.	LAT.	LONG.	No of Map.	NAMES.	LAT.	LONG.	No of Map.	NAMES.	LAT.
St Germain	49 16N	0 30W	15	St John's Point	54 32N	8 20W	12	St Lucia	31 46N	63 36W	51	St Miguel	32 18N
St Germain	48 52N	0 31W	13	St John's River	(Florida)			St Lucia, Cape	22 54N	109 47W	49	St Miguel	34 08N
St Germaina,				St John's River	30 15N	81 40W	48	St Lucia, Lago de	37 10S	61 5W	53	St Miguel	24 14S
sur Seine	48 53N	9 4E	15	St John's Town	52 30N	7 30W	13	St Lucia	16 27S	48 52W	54	St Miguel	25 08S
St Germans	50 24N	4 10W	8	St John's Town	54 56N	7 20W	12	St Lucia (Cape	34 10S	56 18W	54	St Miguel	11 25S
St Geromino de lea	14 5S	76 4W	52	St Jooria Weert	50 60N	4 20E	10	Natal)				St Miguel	20 30S
St Geromino	28 46S	59 18W	53	St Jorge	38 54N	1 20E	22	St Lucia (Guada-	28 34S	32 20E	44	St Miguel	(Conomamas) 8 42E
St Geromino, Islt	29 45N	115 45W	40	St Jorge, River	9 10N	74 47W	59	laxara)				St Miguel (Del	
St Gervais	46 46N	70 52W	46	St Jorge de				laxara)	23 42N	103 57W	49	Escudor)	1 56E
St Gill	6 43N	73 4W	82	Olancho	14 52N	86 4W	49	St Lucia (La	29 0E	59 7W	53	St Miguel	(Paralyha) 6 30S
St Gilles	50 47N	4 19W	8	St Jory	43 43N	1 22E	16	Plata)				St Miguel (Peru)	12 54E
St Gilles	51 14N	4 6E	19	St Jose	10 43N	192 0E	40	St Lucia Bay	4 20N	117 40E	40	St Miguel (Belra)	40 43N
St Gilles	46 43N	1 58W	15	St Jose	37 42N	131 31W	49	(Borneo)				St Miguel	
St Glines	37 37N	0 51W	29	St Jose	21 3N	104 47W	49	St Lucia River	13 50N	60 50W	50	St Miguel	
St Glingouph	46 23N	6 48W	17	St Jose	29 4N	105 18W	49	(Natal)				St Miguel	
St Glinflore	30 18N	16 45E	32	St Jose	34 4E	56 45W	54	St Lucida	28 23E	32 20E	44	St Miguel (Be' da)	18 27E
St Giorgio	44 38N	11 9E	31	St Jose	23 0E	45 58W	54	St Luis	30 21N	16 2E	32	St Miguel	
St Giorgio				St Jose	30 20E	73 0W	53	St Luis	35 35N	120 28W	49	St Miguel, Cape	29 6N
d' Arbora, Isle	37 27N	23 55E	34	St Jose	29 10E	110 17W	49	St Luis	39 42N	110 30W	49	St Miguel, Fort	33 47E
(Otranto)				St Jose	29 10E	110 17W	49	St Luis	4 44E	75 2W	52	St Miguel, Gulf of	8 15E
St Giovanni	45 2E	9 28E	31	St Jose	25 37N	111 30W	49	St Luis	21 57E	63 7W	53	St Miguelita	22 35N
St Giovanni	43 35N	11 30E	31	St Jose	23 5E	109 47W	49	St Luis	33 15E	65 41W	53	St Miniel	48 52N
St Giovanni	44 40N	11 12E	31	St Jose	12 35E	64 45W	52	St Luis, Fort	8 50E	61 58W	52	St Miklos, N.	46 2N
St Giovanni				St Jose, Cape	25 6E	110 40W	49	St Luis, Island	29 2N	95 15W	49	St Michel	61 41N
di Sallaro	30 42N	9 41E	52	St Jose de				St Luis Rey	33 14N	117 5W	49	St Monance	56 12N
St Girardo	37 55S	8 48E	30	Beavista	17 40E	64 28W	52	St Luis de Gonzaga	0 40E	75 7W	52	St Moritz	46 30N
St Girons	1 6E	1 6E	16	St Jose de				St Luis Potosi	22 2N	100 41W	49	St Mullina	32 27N
St Giuliano	44 51N	8 40E	31	Chiquitos	17 47E	60 30W	52	St Luis	14 21E	67 8W	52	St Mungo	55 6N
St Giuliano	41 43N	14 58E	31	St Jose de Huatus	2 10E	74 22W	52	St Luiz, Portel de	11 7E	48 8W	54	St Nazaire	47 18E
St Guair	50 6N	7 42E	22	St Jose de Preamas	28 43N	110 12W	49	St Luke, Pt.	38 12N	22 52E	34	St Neot's	52 15N
St Godefroid	47 29N	70 23W	46	St Jose de				St Lunsburgh	40 11N	8 45E	32	St Nicholas	51 10N
St Goncais	8 39S	35 15W	54	Tamoallpan	25 24N	98 55W	49	St Maarten	22 47N	4 41E	18	St Nicholas	
St Gondar	47 41N	2 34E	15	St Jose, F.	31 56E	65 52W	53	St Macarius,				St Nicholas	
St Gonhard, Mont	46 35N	8 40E	17	St Jose, Isle	27 57E	98 42W	49	Monastery of	30 15N	30 51E	43	St Nicholas	
St Gongar	47 45N	2 18W	15	St Jose (La Plaza)	14 42E	67 8W	52	St Maertens	50 48N	4 8E	19	St Nicholas	
St Gowena Head	51 36E	4 55E	8	St Jose (Ribeiro)	11 42E	65 20W	52	St Magda'ena	13 55E	64 25W	52	St Nicholas	
St Gregorio	30 40E	57 50W	53	St Josef	36 20N	113 7W	49	St Magna	41 1N	16 20N	31	St Nicolas	
St Guamba	7 52E	76 47W	52	St Josef	31 44E	63 39W	54	St Mahomed	38 20N	71 25E	38	St Nicolas	
St Guilaevka	49 40N	13 37E	31	St Josef de Canelos	1 32E	77 47W	52	St Malzent	46 25N	0 15W	16	St Nicolas (Hayti)	19 60E
St Gyary	45 53N	25 43E	23	St Josef, Penins.	de42 30E	63 50W	49	St Malo	48 35N	2 2W	15	St Nicolas (Banda	
St Harmons	52 21N	3 26W	8	St Josef, River	18 40N	98 7W	53	St Manuel	44 51N	2 17E	16	Orient,	
St Heerenbroek	51 27N	3 47E	18	St Josef, P.	42 10E	64 20W	53	St Manoel	30 57E	43 36W	54	St Nicolas, Port	
St Helena Bay				St Joseph	40 49N	71 11W	46	St Marano	40 28N	17 36E	32	St Nicolo	
(South Africa)				St Joseph	46 22N	71 2E	46	St Marc (Hayti)	19 3N	72 42W	50	St Nicolo	
St Helena, Isle	15 45S	5 38W	42	St Joseph	46 12E	84 15W	47	St Marc	47 41N	4 38E	15	St Nicolo	
St Helena Tonnara	38 5N	12 37E	32	St Joseph, River	42 2N	86 30W	47	St Marcel	43 17N	5 27E	18	St Nicolo, Hay	
St Helena Sound				St Joseph's Bay	28 12N	83 0W	48	St Marcellin	45 8E	5 16E	16	St Nicolo, Fort	
(South Carolina)				St Jouan	48 16E	2 49W	15	St Marco	46 11N	8 16E	31	St Niklas	
St Helen's				St Jouan	49 41N	0 10E	15	St Marco	38 2N	14 42E	32	St Nikolaus	
(Laneshire)				St Joze	51 5E	52 5E	54	St Marco, Cape	37 30N	13 2E	32	St Nikolain, see	
St Helene	44 57N	0 57W	16	St Joze	3 55E	44 16W	54	St Marco, Cape	39 51N	8 23E	32	Astarah	
St Helier (Jersey)	49 13N	2 7W	15	St Joze	13 16E	41 3W	54	St Marco in Lains	41 50N	15 50E	31	St Ninian's	
St Hellia	30 39N	90 41W	48	St Joze	6 30E	38 3W	54	St Marcos	37 46N	7 48W	30	St Ninian's Isle	
St Henry	46 43N	71 8W	46	St Joze, Ft.	1 13E	67 25E	52	St Marcos	37 21N	8 23W	30	St Oedenroude	
St Hermitte	46 34N	1 5W	15	St Juan	33 37E	54 43W	54	St Marcouf, Isle	49 91N	1 8W	15	St Olaya	
St Hilaire	45 52N	0 34W	16	St Juan	20 17N	106 28W	49	St Mars	49 33E	5 28E	19	St Omer	
St Hilaire	48 34N	1 5W	15	St Juan	3 12E	74 21W	52	St Margaret	53 26E	6 19W	12	St Omero	
St Hubert	50 0N	5 18E	19	St Juan	34 30E	69 17W	53	St Margaret's Hay	44 33N	64 2W	48	St Oreste	
St Hyacinthe	45 40N	72 54W	46	St Juan	31 3E	69 6W	53	St Margaret's				St Ostien	
St Hypollite	47 19N	6 51E	15	St Juan	18 30N	66 9W	50	Hope	58 40N	2 57W	10	St Ouyll	
St Hypollite	43 57N	3 53E	16	St Juan	33 20N	117 23W	49	St Margarida	39 3N	7 58W	30	St Pabio	
St Iago				St Juan, Caya	11 15N	68 35W	50	St Margarita Isle				St Pabio	
(Cape Verd)				St Juan				(California)	24 32N	111 30W	49	St Pabio	
St Iago (Hayti)	19 21N	70 43W	50	(Colombia)	1 29E	75 28E	52	St Maria (Burgos)	42 5N	3 58W	30	St Pabio	
St Ignace, Isle	48 45N	88 15W	47	St Juan, Gulf of	43 33N	7 5E	16	St Maria (Les				St Pabio	
St Ignacio	21 43E	57 22W	54	St Juan (Ivica)	39 4N	1 40E	29	Grisona)	46 37N	10 23E	17	St Palais	
St Ignacio	14 37E	66 30W	52	St Juan				St Maria	46 35N	8 47E	17	St Palais	
St Ignacio	31 52E	64 5W	53	(New Biscay)	27 30N	105 3W	49	St Maria	15 48E	96 8W	49	St Palais	
St Ignacio	27 52N	114 3W	49	St Juan (Seville)	37 17N	6 43W	30	St Maria	24 20N	102 55W	49	St Palais	
St Ignacio	31 13E	50 56W	54	St Juan, Cape				St Maria	32 38N	111 58W	49	St Paraskeri	
St Ignacio				St Juan (Staten Isle)	54 40E	64 0W	51	St Maria	32 20E	52 42E	54	St Pardoux	
St Ignacio				St Juan, Fort	11 12N	84 30W	49	St Maria (Brazil)	16 32E	51 13W	54	St Pardoux	
St Ignacio				St Juan, Isle	32 48N	117 34W	49	St Maria (LaPlata)	26 25E	66 49W	53	St Paschal	
St Ignacio				St Juan, Pto.	11 10N	69 25W	52	St Maria (Per-				St Patrick	
St Ignacio				St Juan River	10 42N	83 8W	49	nambuco)	9 20E	40 36W	54	St Patrick	
St Ignacio				(Choco)	4 15N	76 30W	52	St Maria, Cape	36 57N	7 49W	30	St Patrie	
St Ines	29 48N	113 38W	49	St Juan, River				St Maria, Isle	36 10N	25 0W	1	St Paul	
St Ines, Cape	54 20E	66 50W	51	(Arequipo)	15 10E	75 25W	52	St Maria, Isle	37 7E	73 20W	53	St Paul	
St Isabel	0 24E	65 18W	52	St Juan, River	21 33E	65 21W	53	St Maria, Monte,	43 24N	12 10E	31	St Paul, Isle	
St Isabel	2 42N	61 7E	52	St Juan (Majorca)	39 34E	3 5E	29	St Maria, Pt.	14 40E	75 57W	52	St Paul (Fr.	
St Isidoro	29 52E	71 0W	53	St Juan Baptista	0 44E	67 53W	52	St Maria de la				Guayana)	
St Isidro	28 47E	56 34W	53	St Juan Baptista	28 50N	100 38W	49	Charcas	22 50N	100 40W	49	St Paul de Loando	
St Ives (Cornwall)	50 14N	5 28W	8	St Juan Baptista				St Maria del Oro	21 27N	104 6W	49	St Paul Cap de	
St Ives (Hun-				Mount	38 4N	121 45W	49	St Maria de Leuca	39 50N	18 21E	32	Joux	
tingdonshire)				St Juan Baptista				St Marie	46 22N	71 5W	46	St Paulo	
St Ives Bay	50 14N	6 25W	8	Isle	24 30E	139 0W	1	St Marie	48 15N	7 13E	15	St Paul's, Cape	
St Jacinta	21 56E	64 38W	53	St Juan Baptista				St Maries	43 27N	4 26E	16	(Slave Coast)	
St Jacob	53 20N	5 35E	18	del Pao	9 30N	69 12W	52	St Marina	37 36N	24 17E	34	St Paul's Isle	
St Jaime	8 12N	68 0W	52	St Juan Baptista	3 31E	61 51W	52	St Mark's Fort	30 19N	84 10W	48	St Paul's Isle	
St James				St Juan Baptista	18 4E	59 59W	53	St Marten	48 59N	18 53E	23	St Paul's River	
St James				St Juan Baptista	18 10E	70 20W	52	St Martensdyk	51 33N	4 4E	18	(Guinea)	

No. of Map.	NAMES.	LAT.	LONG.	No. of Map.	NAMES.	LAT.	LONG.	No. of Map.	NAMES.	LAT.	LONG.	No. of Map.	
51	St Miguel	32 1N	116 17W	49	St Priest	45 26N	4 19E	16	St Winow	50 22N	4 38W	8	
49	St Miguel	34 0N	119 50W	49	St Quaranta	30 53N	20 3E	31	St Xavier del Bac	32 48N	110 44W	49	
53	St Miguel	24 14N	55 36W	54	St Quay	48 40N	2 52W	15	St Xavier	14 10N	66 10W	52	
54	St Miguel	25 08	50 18W	54	St Quentin	49 9N	0 57W	15	St Xavier	16 21N	62 56W	52	
54	St Miguel	11 25N	47 20W	54	St Quentin	49 50N	3 10E	15	St Yves	30 36S	60 14W	53	
44	St Miguel	28 30S	54 27W	54	St Quirico	44 2N	11 1E	31	St Yricix	33 55N	71 5W	53	
40	St Miguel (Comonamas)	0 42S	73 20W	52	St Rabben Isle.	65 10N	22 5E	26	St Ysabel	45 32N	1 9E	16	
40	St Miguel (Dol Escudor)	1 56S	74 34W	52	St Rafael	0 33N	62 5W	52	St. Maure	7 0S	158 0E	1	
53	St Miguel (Paralyha)	6 30S	35 0W	54	St Rafael del Capuchino	7 35N	66 40W	52	St. Mere Eglise	49 24N	1 20W	15	
40	St Miguel (Peru)	12 54N	63 42W	52	St Rafael	0 11N	63 56W	52	Sagua, Sra.	30 6N	2 8W	29	
50	St Miguel (Heira)	40 43N	8 2W	30	St Rafael	0 30N	69 5W	52	Saintes	45 45N	0 40W	16	
44	St Miguel (Segovia)	41 27N	3 52W	30	St Rafael (Hollva)	17 0S	60 40W	52	Saintes, Isles	15 52N	61 40W	50	
32	St Miguel (Hollva)	10 27N	70 10W	53	St Rafael	30 40N	111 21W	49	Saintfield	54 27N	5 51W	12	
49	St Miguel, R.	14 10N	123 10W	40	St Rafael	38 17N	122 0W	49	† Saintonge	45 36N	0 40W	14	
49	St Miguel, Cape	29 6N	114 30W	49	St Rafael, River	40 13N	109 55W	49	Saint's Isles	40 2N	4 52W	15	
53	St Miguel, Fort	33 47N	53 53W	54	St Regis	4 42N	74 20W	52	Sairagnia	37 52N	28 52E	36	
53	St Miguel, Gulf of	8 15N	78 10W	52	St Regis	45 0N	74 40W	47	Saivanildereli	38 19N	34 54E	10	
53	St Migulita	22 35N	105 20W	49	St Reino	43 48N	7 51E	31	Sajo St Peter	48 14N	20 42E	43	
52	St Mihiel	48 52N	5 36E	15	St Remy	43 46N	4 52E	16	Saka	31 19N	52 33E	38	
49	St Miklos, N.	46 2N	20 48E	23	St Remy	45 52N	7 6E	31	Sakaria, River	41 7N	30 38E	36	
49	St Michel	61 41N	27 8E	37	St Riequier	50 7N	1 50E	15	Sakliran	48 18N	33 54E	20	
52	St Monance	56 12N	2 45W	9	St Rita	20 38S	50 23W	54	Sakli	33 53N	63 19E	38	
49	St Moritz	46 30N	9 51E	17	St Rita	15 44S	50 45W	54	Sakkara	29 51N	31 15E	43	
52	St Mullina	52 27N	6 55W	13	St Rita	8 33N	66 20W	52	† Sakr Arabs	31 30N	36 30E	37	
49	St Mungo	55 6N	3 22W	9	St Roc	3 66S	69 45W	52	Sakran	50 13N	18 13E	24	
54	St Naour	43 37N	45 22E	28	St Roman	45 53N	72 35W	46	Sai, Casa de	29 20S	70 2W	53	
34	St Nazaire	47 18N	2 13W	15	St Roman	49 33N	0 20E	15	Sai, Isle	16 35N	25 0W	1	
32	St Neot's	52 15N	0 17W	8	St Romains	47 20N	1 23E	15	Sai, Lake	50 40N	92 30W	45	
18	St Nicholas	51 10N	4 7E	19	St Roman, C.	12 12N	70 7W	52	Sai, River	47 30N	40 30E	28	
43	St Nicholas (Kilour)	37 56N	23 22E	34	St Romans, Cape	2 63N	81 48W	48	Sai, Waters of	28 49N	34 5E	43	
19	St Nicolas	29 53S	53 15W	54	St Romao	16 4S	45 20W	54	Sala	44 43N	10 15E	31	
52	St Nicolas	48 10N	4 34W	15	St Romao	2 7E	72 7W	52	Sala	59 57N	16 32E	26	
31	St Nicolas	33 17N	60 25W	53	St Romao	8 20E	42 55W	54	Sala, La	40 21N	15 30E	32	
16	St Nicolas	14 48N	62 32E	52	St Rome	44 3N	2 52E	16	Salabong	4 48N	103 57E	40	
16	St Nicolas (Hayt)	19 50S	73 27W	50	St Rome de Cernon	44 0N	2 56E	16	Saladas	28 18S	58 42W	53	
15	St Nicolas (Banda)	28 7S	55 37W	54	St Ronell	35 13N	23 63E	33	Saladas de los P.	rangos, Lag. de	30 23S	62 7W	53
54	St Nicolas, Port	37 40N	24 17E	34	St Roque	36 13N	5 2E	30	Saladillo	32 57S	61 44W	53	
52	St Nicolo	36 41N	14 26E	32	St Roque	25 12N	106 35W	49	Saladillo, River	35 34S	59 10W	53	
50	St Nicolo	37 34N	25 12E	34	St Roque, Cape	5 0S	35 30W	54	Saladillo, River Grande	31 44S	60 55W	53	
15	St Nicolo	36 11N	23 5E	34	St Roquito	29 36S	57 40W	53	Salado, Lake	35 16S	59 28W	53	
16	St Nicolo, Bay	36 10N	23 5E	34	St Rosa	9 53S	45 28W	54	Salado, Pto.	17 52S	63 22W	52	
16	St Nicolo, Fort	36 17N	16 7E	32	St Rosa	27 52N	101 15W	40	Salado, River	38 53N	60 16W	53	
31	St Niklas	48 6N	11 7E	22	St Rosa	26 48S	57 0W	54	Salado, River	25 46S	70 50W	53	
32	St Nikolaus	46 8N	7 50E	17	St Rosa	3 53N	63 0W	52	Salado, River	35 50S	66 40W	53	
32	St Nikolain, see Astaral			20	St Rosa	26 7E	62 20W	53	Salado, River	32 25S	61 0W	53	
31	St Ninian's	56 6N	3 55W	9	St Rosa	5 54N	73 27W	52	Saladu, River	35 45S	57 13W	53	
30	St Ninian's Isle	59 59N	1 24W	10	St Rosa, Isle	10 37S	71 21W	52	Sahlheli	30 47N	32 1E	43	
30	St Oedenrode	51 34N	5 30E	18	St Rosa, Isle	33 54N	119 40W	49	Sahl	32 15N	50 9E	38	
13	St Olaya	39 3N	6 54W	30	St Rosa	30 17N	87 0W	48	Sahin	39 19N	48 50E	28	
19	St Omer	50 44N	2 15E	15	St Rosa	1 10S	76 53W	52	Sahla	20 20N	37 22E	42	
13	St Omero	42 51N	13 52E	31	St Rosalia	5 13N	71 46W	52	Sahna	15 25N	90 18W	49	
46	St Oreste	42 13N	12 34E	31	St Rosario	27 7N	113 0W	40	Sahna	34 48N	60 32E	38	
10	St Oatien	45 4N	4 2E	10	St Saba	31 44N	35 31E	37	† Sahlanca	40 45N	5 57W	30	
30	St Oayth	51 47N	1 3E	8	St Saba River	31 50N	100 5W	49	Sahlanca	41 5N	5 44W	30	
49	St Pablo	39 30N	4 13W	30	St Salvador, or Bahia	31 12N	98 50W	49	Sahlanca River	20 42N	100 57W	49	
17	St Pablo	13 38S	67 45W	52	St Salvador (Congo)	12 50S	38 15W	54	Sahlanca River	40 43N	85 43W	47	
49	St Pablo	15 0S	133 0W	1	St Salvador	5 30S	15 25E	42	Sahlanon	34 47N	37 20E	36	
30	St Pablo	28 14N	104 22W	49	St Salvador (Guatimala)	14 0N	88 30W	49	Sahlanon	47 12N	17 24E	23	
17	St Pablo	30 6S	57 33W	53	St Salvador Vol.	13 47N	89 3W	49	Sahandreia, T.	40 16N	16 42E	32	
17	St Palais	47 11N	2 35E	15	St Salvador	21 41S	41 9W	54	Sahangore	3 20N	101 30E	40	
49	St Palais	43 18N	1 5W	16	St Salvador, or Guanahani Isle	24 25N	75 25W	50	Sahankarin	45 8N	20 21E	23	
49	St Palais	47 20N	3 10W	15	St Salvador, R.	12 52E	65 4W	52	Sahns	43 27N	6 19W	30	
49	St Parakeri	39 57N	23 38E	33	St Salvador, Lakel	15E	65 32W	52	Sahaten Pu'it	4 15S	114 50E	40	
54	St Pardoux	44 54N	0 22W	16	St Samson	49 4N	1 8W	15	Sahndere River	40 22N	27 20E	36	
49	St Pardoux	46 5N	3 1E	16	St Saphorin	46 28N	6 40E	17	Sahato	35 18N	10 57E	44	
54	St Paschal	47 30N	69 49W	46	St Saurin	44 23N	3 8E	16	Sahavina	29 9S	62 42W	53	
53	St Patrick	52 30N	7 52W	13	St Sauvrem	49 24N	1 33W	15	Sahayer, Isle	6 5S	120 28E	40	
48	St Patrie	47 40N	69 32W	46	St Saverin	46 33N	0 49E	15	Sahazar, T. de	36 51N	6 22W	30	
54	St Paul	43 41N	7 6E	16	St Sebastian (Biscay)	43 18N	2 0W	29	Sahazar	8 2N	72 31W	52	
30	St Paul, Monastery of	28 48N	32 38E	43	St Sebastian (Caraccas)	9 43N	67 8W	52	Sahbris	47 26N	2 2E	15	
53	St Paul de Fenouillet	42 50N	2 30E	16	St Sebastian (Cape)	42 3N	123 57W	49	Sahces	42 50N	2 53E	16	
52	St Paul, Isle	47 12N	60 12W	46	St Sebastian, Isle	23 50S	45 10W	54	Sahchie	33 30N	36 24E	37	
31	St Paul (Fr. Guayana)	3 42N	51 42W	54	St Sebastian, R.	80 24W	48	Sahcomb	50 15N	3 46W	8		
49	St Paul de Loando	8 48S	13 18E	42	St Sebastian, R.	10 30N	74 6W	52	Saldanha Bay	33 3S	17 48E	44	
49	St Paul Cap de Joux	43 40N	1 56E	16	St Sebastian, R. (South Africa)	34 32S	20 55E	44	Saldinas Bay	1 30N	79 10W	52	
46	St Paul's	23 30S	46 40W	54	St Sebastiao	19 55S	49 30W	54	Sale	44 59N	8 45E	31	
16	St Paul's, Cape (Slave Coast)	5 50N	0 40E	42	St Sebastiao	37 30N	7 33W	30	Saleh Serai	39 47N	36 0E	36	
34	St Paul's Isle	1 10N	28 50W	1	St Sebastiao	22 53S	43 11W	54	Salem	32 51N	36 36E	37	
48	St Paul's Isle	38 50S	78 10E	1	St Seine	47 27N	4 40E	15	Salem	29 50N	58 55E	38	
23	St Paul's River (Guinea)	6 45N	10 25W	42	St Sever	43 45N	0 36W	16	Salem	38 39N	88 46W	47	
18	St Paurval's Polder	51 20N	4 2E	18	St Severina	0N	12N	16	Salem	43 10N	73 17W	47	
54	St Pavo	41 36N	6 35W	30	St Severino	43 15N	13 12E	21	Salem (Kentucky)	37 18N	80 11W	48	
47					St Severo	41 40N	15 24E	31	Salem (Indiana)	38 35N	86 5W	47	
					St Sexonimo	20 15S	50 19W	53	Salem (New Jersey)	39 34N	75 22W	47	
									Salem (Massachusetts)	42 36N	70 50W	47	
									Salembria, River	39 56N	22 35E	33	



Rothembach	47 N	12 29E	22	Team Cay	23 40N	74 47W	50	Sachore	24 44N	71 40E	39
Rothenberg	51 19N	15 0E	24	Team	45 0N	19 52E	23	Sachsenhausen	50 7N	8 36E	22
Rothensbrunn	46 47N	9 26E	17	Rumbels	46 45N	9 11E	17	Sachsen	40 52N	8 14E	11
Rothensburgh	53 7N	9 23E	21	Rumbel	50 50N	14 31E	23	Saelle	45 55N	12 35E	31
Rothensburgh	51 0N	9 43E	21	Rumella, Castle of	31 19N	21 50E	34	Sackatoo	13 10N	6 0E	42
+ Rothensburgh	48 45N	9 12E	22	Rumena Cape	37 15E	73 25W	53	Sackett's Harbour	43 57N	70 11W	47
Rothensburgh	49 24N	10 13E	22	Rumford	44 29N	70 38W	47	Sackuiten	55 28N	21 25E	24
Rothenthurnum	47 6N	9 39E	17	+ Rumilla	41 40N	26 0E	33	Saco	43 30N	70 24W	47
Rother, River	50 57N	0 44E	8	Rumilly	45 52N	5 57E	31	Sacconex	46 14N	6 0E	17
Rotherham	53 25N	1 24W	7	Rumilang	47 27N	6 31E	17	Sacralf, Cape	36 40N	3 24W	30
Rothermurchus	57 11N	3 51W	10	Rumllig	47 26N	7 50E	17	Sacro, Cape	35 2N	26 17E	33
Rotles	57 33N	3 17W	10	Rummelsburg	53 50N	17 0E	24	Sada	10 50N	43 30E	35
Rotlesay	55 50N	5 1W	9	Rumney, River	51 30N	3 6W	8	Sadahad	31 23N	51 51E	38
Rothleian	57 31N	2 46W	10	Rumore	58 9N	5 19W	10	Sadankyla	67 21N	26 24E	27
Rothwell	48 10N	8 37E	22	Runa Head	53 46N	9 52W	12	Sadon	31 13N	51 2E	38
Rothwell	52 20N	0 50W	8	Rumafur	59 6N	24 39E	27	Saddell Castle	55 32N	5 33W	9
Rotjen	50 45N	6 13E	22	Runen	52 46N	6 23E	18	Saddell Back	28 59N	29 48E	44
Rotondo	39 50N	16 5E	32	Rungagora	27 26N	95 12E	40	Sadi Isaf	36 6N	4 49E	44
Rotondo, Mount	42 14N	9 3E	13	Rungpoor	27 0N	94 35E	35	Sadi Moktard	31 33N	8 41W	44
Rotondo, Mount	40 15N	15 51E	32	Runnelstone	50 2N	5 40W	8	Sadjoor	36 38N	58 8E	36
Rotorua, Lake	38 30E	176 20E	41	Runtun	52 56N	1 15E	7	Sado, Isle	38 20N	138 40E	35
Rott, River	48 24N	13 17E	22	Rupa	41 22N	23 27E	33	Sado, River	36 36N	8 44W	30
Rotte, Isle	11 0E	123 0E	40	Ruotl	40 43N	15 43E	32	Sadogura	48 19N	26 8E	23
Rottenburg	48 20N	8 55E	22	Ruovesi	61 50N	23 58E	27	Sadras	12 35N	80 5E	30
Rottenburg	49 46N	10 1E	22	Rupelmonde	51 9N	4 14E	19	Sadruk, River	25 25N	43 31E	38
Rottensat, Isle	32 0E	115 32E	41	Rupert's House	51 15N	70 0W	45	Saebj	57 10N	10 35E	25
Rottenmann	47 30N	14 31E	23	Rupina	36 41N	22 50E	34	Sael Injar	30 57N	30 50E	43
Rottendam	51 55N	4 29E	18	Rupununy River	3 50N	50 27W	54	Saelles	39 58N	2 40W	29
Rottenge	55 9N	11 57E	25	Ruquengo	38 24N	7 22W	30	Saefig	64 27N	11 37E	26
Rottum	53 31N	6 32E	18	Ru Kee Pt.	57 57N	5 33W	10	Safa	37 39N	40 59E	36
Rottum	53 24N	6 39E	18	Ruremonde	51 13N	6 4E	21	Safaria	31 7N	51 0E	30
Rottumh, or				Ruse	61 43N	5 9E	26	Saffee	32 20N	9 5W	44
Gronvilles Isle	12 20E	176 50E	41	Rush	53 31N	6 6W	12	Saffeh	23 55N	33 18E	43
Rouak, Well of	70 2E	31 53E	43	Rush Pt.	55 13N	6 41E	12	Saffrayn Poort	31 40E	24 35E	44
Roubax	50 41N	3 10E	15	Rushind	30 17E	48 45E	38	Saffron Walden	52 2N	0 13E	8
Rouen	49 28N	1 7E	15	Rushikoon	47 17N	8 33E	17	Safodina	36 47N	27 4E	36
Roufa, River	37 36N	21 28E	34	Rushon	53 7N	2 51W	7	Safvar	63 53N	20 50E	26
Rouge	47 46N	1 26W	15	Rushville, or				Sagalag	21 54N	96 12E	40
Rougeml	46 30N	7 13E	17	Russelville	40 10N	90 30W	47	Sagan	51 37N	15 22E	11
Rougonl	50 25N	32 50E	27	Rusl	47 51N	16 40E	23	Saganaga, Lake	48 11N	91 0W	47
Rouillae	45 47N	0 6W	16	Ruskachan	56 20N	4 16W	9	Sagard	54 27N	13 36E	24
Roukln, Nahr el	31 54N	34 46E	37	Ruskaville	36 44N	86 49W	48	Sage	52 56N	8 15E	21
Roukzouk	21 5N	97 2E	40	Ruskol	40 49N	26 37E	33	Saggard	53 16N	6 27W	13
Roullans	47 20N	6 17E	15	Russ	55 16N	21 19E	24	Sagrat, Lake	60 51N	11 0E	26
Roulers	50 57N	3 7E	19	Russ, River	55 18N	21 17E	24	Sagtel Dontan	36 40N	36 17E	36
Roulet	45 36N	0 1E	16	Russcarberry	51 35N	8 59W	13	Saghallen, Gulf of	52 50N	141 30E	33
+ Roum, or Sivas	40 0N	36 40E	36	Russell	44 26N	75 9E	47	Saghallen, Isle	50 0N	143 0E	35
Roun	56 37N	9 34E	25	+ Russell Prescott	45 20N	75 5W	46	Saghallen, or			
Roundstone Bay	53 23N	9 55W	13	Russel T.	45 2N	73 58W	46	Amur, River	52 45N	140 0E	35
Roung, Isle	57 44N	23 19E	27	Russelville	34 25N	87 54W	48	Saghallou-Oula-			
Roupar	43 23N	7 43W	30	+ Russia, Asiatic	63 0E	110 0E	35	Totum	50 2N	126 57E	35
Roupat, Iso	1 50N	101 40E	40	+ Russia, Euro-				Sagidagueres	4 10N	71 1W	52
Roupy	49 49N	3 11E	15	pean	56 0N	37 0E	27, 28	Sagina	43 35N	84 46W	47
Roura	4 38N	52 10W	54	+ Russian Terri-				Sagina, River	43 49N	83 51W	47
Rousalska	64 22N	46 40E	27	tory, N. America	65 0N	150 0W	45	Sagina Bay	44 12N	83 40W	47
Rousbrugge	50 53N	2 37E	15	Russoczyt	54 13N	18 35E	24	+ Sagla	31 20N	27 40E	36
Rousbrughe	50 54N	2 36E	19	Ruswyl	47 5N	8 8E	17	Sagone, Gulf of	42 4N	8 38E	31
+ Rouillon	42 35N	2 35E	14	Rustau Port	31 57N	60 33E	38	Sagra, Mount	41 45N	32 50E	36
Rousses, Lea	46 27N	6 4E	16	Rustchuk	43 52N	25 59E	33	Sagres	37 1N	8 57W	22
itontely	64 58N	54 20E	27	Ru Stoor	58 17N	5 16W	10	Sagu	0 35N	102 10E	40
+ Rouville	45 15N	73 10W	46	Rusvede	44 4N	24 50E	33	+ Saguena	48 30N	69 30W	46
Rouza	55 43N	36 2E	27	Ruthierfordon	35 19N	81 50W	48	Saguena River	48 5N	69 38W	46
Rovaneml	66 27N	25 40E	27	Ruthiergen	55 50N	4 13W	9	Sagueria	45 40N	14 15E	23
Roveen	52 30N	6 12E	18	Ruthin	53 6N	3 17W	7	Sahagun	42 19N	4 56W	39
Rovelieza	45 4N	17 31E	33	Ruthven	57 34N	4 6W	10	Saharunpoor	29 69N	77 31E	39
Rovenia	40 2N	20 54E	31	Ruthven	56 37N	3 8W	9	Sahawal	31 50N	72 28E	39
Roveredo	45 15N	10 48E	31	Ruthven, Loch	57 17N	4 17W	10	Sahgurli	24 17N	79 2E	39
Roveredo	45 54N	11 7E	23	Ruthwell	55 1N	3 25W	9	Sahl	56 21N	0 39E	25
Roveredo	46 15N	9 8E	17	Ruti	47 9N	7 26E	17	Sahoral	23 25N	80 7E	39
Rovigno	45 2N	13 42E	23	+ Rutland	52 40N	0 39W	8	Sahorka	42 12N	20 58E	33
Roville	40 27N	6 18E	15	Rutland (Vermont)	43 40N	72 55E	47	Sahoran	28 20N	67 45E	38
Rovinaro	44 54N	23 16E	33	Rutland Isle	54 58N	8 29W	12	Sahypoor	24 6N	82 40E	39
Rovnl	44 13N	19 49E	33	Rutland Isles	11 15N	92 50E	40	Sai Berat Chan.	0 50E	98 20E	40
Rovno	56 38N	26 11E	28	Rutlaum	23 20N	74 56E	39	Sai Berat Isle	1 26E	98 50E	40
Rowardennan	56 9N	4 35W	9	Rutnagere	17 1N	73 25E	39	Sai Berout Isle	1 55E	99 10E	40
Rowdill, K.	57 44N	6 50W	10	Ruttelan	42 42N	7 6W	30	Sala	57 40N	57 40E	27
Rowentlaslo	51 38N	20 40E	28	Ruttungliur	24 56N	75 7E	39	Salbrugge	26 11N	89 0E	39
Rwo	8 14E	111 52E	40	Ruttumpoor	22 22N	82 7E	39	Saida (Sidou)	31 34E	35 24E	37
Rowaa, Iso	59 10N	3 4W	10	Rutzan	56 12N	21 0E	27	Saidabad	31 0N	67 31E	38
Roxas, F.	34 5E	60 55W	53	Rutzow	54 9N	15 46E	24	Saiewahl	29 2N	74 34E	39
Roxboro'				Ru-valll Pt.	55 59N	0 8W	9	Saigne-legier	47 14N	7 0E	17
(North Carolina)	36 22N	79 10W	48	Ruvielos	40 45N	1 3V	29	Saignes	45 19N	2 27E	16
+ Roxburgh,				Ruviss	46 48N	9 8E	17	Sailon	10 55N	106 45E	35
County	55 23N	2 38W	9	Ruvo	40 53N	15 31E	32	Saile	40 27N	22 14E	33
Roxburgh, Isle	23 0E	158 0W	1	Ruyselede	51 1N	3 24E	19	Sailon	46 10N	7 0E	17
Roxen, Lake	58 31N	15 50E	26	Ruzo's Kraal	59 28E	23 37E	44	Saillly de la Somme	50 2N	2 57E	15
Roxo, Cape	12 42N	16 30W	42	Ryan, Loch	54 56E	5 3V	9	St Abba's Head	55 55E	9 0W	9
Roxo, Cape	21 32N	97 20W	49	Rybinsk	58 5N	30 45E	27	St Afrique	43 57N	2 51E	18
Roxo, Cape	17 56N	67 20W	50	Ryde	50 44N	1 11W	8	St Agata	31 1N	14 36E	32
Roy Bareilly	26 20N	81 6E	39	Ryo	41 1N	73 40W	47	St Agnes (Corn-			
Roy Glen	56 58N	4 48W	9	Rye, River	54 12N	0 57W	7	wall)	50 19N	5 13W	8
Roya, River	43 46N	7 43E	31	Ryeground	57 15N	11 2E	25	St Agrevo	45 1N	4 22W	16
Royal Company's L.	43 48N	143 50E	41	Rykin, El	31 29N	36 0E	30	St Aignan	47 17N	1 2E	15
Royal Island	48 0N	89 5W	47	Ryhope	54 52N	1 22W	7	St Aignan	49 8N	6 21E	15
Royal Oak	52 43N	6 58W	13	Rykevoersel	51 21N	4 45E	19	St Albans (Herts)	51 44N	0 50W	0
Roye	49 41N	2 48E	15	Ryisk	51 35N	34 50E	28	St Alban's Head	50 35N	2 4W	8
Ryeston	52 2N	0 2W	8	Ryme	50 53N	2 36W	8	St Albans	44 50N	73 0W	47

St Anthony's Port	39 52N	58 10W	37	St Catherine	28 37N	34 4E	43	St Felipe	10 36N	60 50W	52
St Antonio, Isle	30 2N	0 21E	32	St Catherine Mt.	20 35N	34 7E	43	St Felipe	0 15N	67 54W	52
St Antonio	30 58N	1 28E	29	St Catherine, Pt.	39 51N	19 51E	34	St Felipe	1 45N	61 40W	52
St Antonio	30 58N	1 28E	29	St Catherine's Isle	31 43N	81 15W	44	St Felipe, Cape	21 57N	83 25W	50
(Algarve)	37 4N	8 4W	30	St Cayetano	9 50N	75 16W	52	St Felix	7 48	45 35W	51
St Antonio	46 11N	9 7E	17	St Celoni	41 44N	2 32E	29	St Felix de Guixols	41 48N	3 4E	29
(Texas)	46 11N	9 7E	17	St Cergue	46 27N	6 12E	17	St Felix	12 39N	49 20W	51
St Antonio	29 12N	98 25W	49	St Cesar	45 29N	73 0W	46	St Fergos	57 35N	1 51W	10
St Antonio	30 27N	130 52W	49	St Chamand	45 4N	2 25E	16	St Fernando	25 37N	99 2W	49
St Antonio	1 35E	46 32W	54	St Chamond	45 27N	4 31E	16	St Fernando	37 37N	111 41W	49
St Antonio	10 2N	07 20W	49	St Charles	45 45N	73 7W	46	St Fernando	36 37E	6 12W	30
(Oaxaca)	10 2N	07 20W	49	St Charles	38 45N	90 29W	47	St Fernando	40 13E	73 20W	53
St Antonio	7 47N	69 44W	51	St Chely d'Apchev	44 46N	3 14E	16	St Fernando	34 29E	70 34W	53
(Varinas)	7 47N	69 44W	51	St Chinian	43 26N	2 57E	16	St Fernando	4 3N	68 8W	52
St Antonio	7 21E	45 42W	51	St Christo- pher's Isle	17 10N	62 45W	50	St Fernando	27 25E	69 4W	53
St Antonio	8 36E	41 4W	54	St Christoval	7 0E	77 53W	52	(Varina)	7 52N	67 47W	52
St Antonio (Bahia)	12 26E	37 40W	54	St Christoval Isle	10 30E	161 40E	41	St Fernando,			
St Antonio	16 41E	43 0W	54	St Clair	49 12N	1 40E	15	Silver Mines of	20 4E	71 2W	53
(Minas Geraes)	16 41E	43 0W	54	St Clair, Fort	42 51N	82 30W	47	St Fideli	21 30E	41 56W	54
St Antonio	24 10E	52 10W	54	St Clair Island	42 30N	82 50W	47	St Philippe	32 50E	79 30W	53
St Antonio	20 5E	53 18W	54	St Clair, Lake	42 26N	82 45W	46	St Fillan	56 23N	4 4W	9
St Antonio	11 25E	61 12W	53	St Clair, River	43 2N	82 34W	46	St Florenza	42 41N	9 16E	31
St Antonio	31 23N	50 0W	53	St Clairville	40 5E	80 50W	47	St Florent	47 1N	2 16E	15
St Antonio	2 30E	50 7W	52	St Clara, Isle	22 35E	80 16W	50	St Florentin	48 0N	3 45E	15
St Antonio	30 38E	60 40W	53	St Clara	51 49N	4 27W	6	St Flour	45 3N	3 4E	16
(La Plata)	30 38E	60 40W	53	St Claude	46 24N	5 52E	16	St Fours	45 41N	4 52E	16
St Antonio, Cape	21 50N	84 59W	50	St Clemens	54 40N	8 29E	25	St Francis, Cape	34 11E	24 47E	44
St Antonio de la				St Clemens,				St Francis, or			
Luerta	26 32N	109 0W	49	Rom Isle	55 7N	0 37E	25	Content Bay	34 0E	24 52E	44
St Antonio, Cape	30 49N	0 6E	29	St Clemente Isle	32 58N	118 10W	49	St Francis, Lake	45 57N	71 15W	46
St Antonio, Cape	36 23E	58 42W	53	St Clemente,				St Francis, Lake	45 10N	74 20W	46
St Antonio Isle	17 0N	25 30W	1	Volcano	46 15E	73 0W	51	St Francis, River	34 40N	90 50W	46
St Antonio Mount	35 55E	87 22W	53	St Clement's				St Francis, River	46 8E	72 48W	46
St Antonio	34 10E	71 25W	53	Island	20 23N	83 3W	48	St Francisco	16 2N	94 40W	49
St Antonio, Pto. de	40 57E	74 0W	53	St Cloud	48 49N	2 12E	15	St Francisco	23 55E	54 32W	52
St Antonio Pt.	40 30E	64 30W	53	St Coloma	41 32N	1 12E	29	St Francisco	37 46N	121 50W	49
St Antonio Gulf	41 30E	64 0W	53	St Colombe	45 32N	4 51E	16	St Francisco	15 40N	68 14W	52
St Antonio, River	28 18N	97 3W	49	St Columb Minor	50 26N	4 56W	8	St Francisco	6 37E	75 10W	52
St Antonio,				St Columb Major	50 25N	5 1W	8	St Francisco	26 11E	48 30W	54
Sierra de	41 45E	65 10W	53	St Constant	45 19N	73 36W	46	St Francisco			
St Antonio, Tower	38 35N	10 34E	32	St Corazon				(Veragua)	8 35N	80 48W	49
St Antonio	0 12E	66 9W	52	de Jesus	19 0E	58 40W	53	St Francisco Bay	30 35N	115 45W	49
St Antonio de				St Cosme	27 12E	57 25W	54	St Francisco, Cape	0 45N	80 9W	52
Marapi	1 50E	65 30W	52	St Cosmo	27 21E	58 31W	53	St Francisco, Isle	26 13E	48 30W	54
St Antonius	51 17N	4 39E	19	St Crepin	45 8N	0 52E	16	St Francisco Port	37 55N	121 50W	49
St Anthony, Mo- nastery of	28 47N	32 33E	43	St Cristoval	20 56E	68 43W	53	St Francisco River	10 25E	36 13W	54
St Arnould	48 33N	1 56E	15	St Croce	36 51N	14 30E	32	St Francisco, R.	33 10N	109 10W	49
St Asaph	53 15N	3 25W	7	St Croce, Cape	37 16N	15 16E	32	St Francisco			
St Aubin	47 40N	1 57E	15	St Croce (Venetia)	46 7N	12 27E	31	de la Silla	24 51N	103 53W	49
St Aubin	45 19N	0 30W	16	St Croix (Vande)	46 49N	6 30E	17	St Francisco			
St Aubin	47 26N	0 34W	15	St Croix, River	44 45W	92 41W	47	de Uruarines	2 25E	74 10W	52
St Aubin (Jersey)	49 13N	2 12W	15	St Cruz	45 8N	67 13W	47	St Francisco			
St Aubin	49 53N	1 4E	15	St Cruz	17 55E	49 35W	54	Xavier	25 41N	112 11W	49
St Aubin (Isle Dieu)	46 42N	2 22W	15	St Cruz (Chucres)	39 16N	5 50W	30	St Francisco			
St Au In (Pri- burgh)	46 54N	6 59E	17	St Cruz (Luzon)	17 26N	120 21E	46	Solano	2 3N	67 30W	52
St Aubin (Neu- chatel)	46 54N	6 47E	17	St Cruz (Honduras)	15 13N	86 33W	49	St Francisco			
St Augustin	46 46E	71 29W	46	St Cruz (California)	36 53N	121 33W	49	Solano, Cape	6 24N	77 53W	52
St Augustin, Cape (Pernambuco)	8 13E	34 51W	54	St Cruz, Isle (California)	34 5N	119 25W	49	St Francisville	30 45N	91 23W	48
St Augustine	29 51N	81 30W	48	(La Plata)	32 7E	64 25W	53	St Fran ois	46 12N	70 55W	46
St Augustine's Bay (Mada- gascar)	23 40E	35 50E	42	St Cruz (Pampas)	5 28E	75 51W	52	St Gabriel	33 48N	117 48W	49
St Auseline	46 39N	71 3W	46	St Cruz (Peru)	8 2E	74 26W	52	St Gabriel Fort	0 7E	67 37W	52
St Auseline	46 39N	71 0W	47	St Cruz, River	50 20E	69 15E	51	St Gallen	47 12N	9 14E	17
St Austell	50 21N	4 47W	8	St Cuthbert	46 15N	73 8W	4	St Gallen	47 25N	9 22E	17
St Avertin	47 23W	0 47E	15	St Cyprian, Bay of	22 30N	16 30W	4	St Gaudens	43 7N	0 42E	16
St Avit	45 51N	2 33E	16	St Cyrus	56 48E	2 24W	9	St Gaultier	46 39N	1 24E	15
St Avoird	49 9E	6 44E	15	St Dalmazo	44 21N	7 36E	31	St Genain	31 17N	31 20E	43
St Bacco	41 59N	19 27E	39	St Dalmazio	44 23N	10 50E	31	St Genevieve	49 17N	2 11E	15
St Baltasar	3 13E	67 53W	52	St David	46 24N	63 44W	46	St Genevieve (Missouri)	37 58N	89 55W	47
St Barbara	37 49N	6 58W	30	St David's	51 53N	5 6W	9	St Genix	45 29N	0 37E	16
St Barbara	33 24N	118 1E	49	St David's Head	51 54N	5 18W	9	St Genix	46 16E	6 0E	16
St Barbara	2 3N	78 22W	52	St David's Isles	1 0N	135 35E	35	St Genix	45 38E	5 30E	31
St Barbara	2 53N	60 52W	52	St Denis	45 50N	73 5W	48	St Genix's	50 58N	4 26W	8
St Barbara	1 28N	61 52W	52	St Denis	46 1N	1 24E	16	St George (More)	37 21N	22 28E	34
St Barbara	3 25N	119 18W	49	St Denis	48 27N	0 5W	15	St George (Skyro)	38 57N	24 31E	34
St Barbara	3 13E	74 35W	52	St Denis de Orques	49 2N	0 17W	15	St George			
St Barbara	4 7E	67 45W	52	(Hourbon)	21 10E	55 30E	42	(Grenada)	12 8N	61 42W	50
St Barbara	37 17N	70 40W	53	St Denis (Fribourg)	46 31N	6 53E	17	St George, Bay of	39 38N	19 43E	34
St Barbara	34 15N	118 50W	49	St Denis (Seine)	48 55N	2 23E	15	St George, Cape	5 20E	152 10E	41
St Barbe Isle	0 10N	107 30E	40	St Denoual	48 31N	2 26W	15	St George, Cape	39 12N	23 25E	34
St Barnabe	48 20N	63 30W	46	St Dezery	45 32N	2 16E	16	St George, Port	13 9N	80 18E	39
St Barnabe Isle	41 50N	145 0E	35	St Didier	45 36N	5 37E	16	St George, Gulf of (Patagonia)	46 0E	66 20W	51
St Barnabe Isle	48 22N	68 33W	46	St Diego (California)	32 45N	116 46W	49	St Georges	46 3N	4 44E	16
St Bartholmew	15 43E	41 56W	54	St Diego (New Mexico)	32 50N	105 20W	49	St Georges	47 25N	0 46W	15
St Bartholmew	15 0E	164 30E	1	St Dior	45 40N	3 27E	16	St George's Bay (Nova Scotia)	45 46N	61 46W	46
St Bartholmew (Havari)	47 28N	12 54E	99	St Dier	48 17N	6 59E	15	St George's Chit.	4 0E	152 10E	41
				St Dimitri	39 36N	20 56E	33	St George's Isle	29 35N	84 50W	48
				St Piz'er	48 39N	4 57E	15	St Gerard	43 55N	1 41E	16
								St Gerand	46 15N	3 23E	16
								St Germain			
								en Lozere	44 11N	3 46E	16
								St Gernain,			
								Lambton	45 06N	3 14E	16





1	tery of	28 48N	32 38W	43	St Sebastian	43 18N	2 0W	29	Sachle	33 30N	36 24W	37
53	St Paul de				St Sebastian				Salcomb	50 15N	3 46W	8
31	Penouillet	42 50N	2 30W	16	St Sebastian, Cape	42 3N	67 8W	52	Saldanha Bay	33 58	17 48W	44
32	St Paul, Isle	47 12N	00 12W	46	St Sebastian, Ile	23 50W	45 10W	54	Saldinas Bay	1 30N	79 10W	52
49	St Paul (Fr.)				St Sebastian, R.	27 48N	80 24W	46	Sale	44 50N	8 48W	31
49	Guayana	3 42N	51 42W	54	St Sebastian, R.	10 30N	74 0W	52	Salem	39 47N	30 0E	30
49	St Paul de Loando	8 40S	13 18W	42	St Sebastian's Bay				Salem	32 51N	36 36E	37
49	St Paul Cap de				(South Africa)	34 32N	20 55W	44	Salem	29 50N	58 55W	39
49	Joux	43 40N	1 56W	16	St Sebastiao	19 53N	49 30W	54	Salem	38 30N	88 46W	47
46	St Paulo	23 30S	46 40W	54	St Sebastiao	37 30N	7 30W	30	Salem	43 10N	73 17W	47
46	St Paul's, Cape				St Sebastiao	22 53N	43 11W	54	Salem	30 7N	60 20W	48
46	(Slave Coast)	5 50N	0 40W	42	St Seiner	47 27N	4 48W	15	Salem (Kentucky)	37 18N	80 11W	48
46	St Paul's Isle	1 10N	28 50W	1	St Sever	43 45N	0 30W	16	Salem (Indiana)	37 13N	88 11W	48
48	St Paul's Isle	38 50S	78 10W	1	St Severa	42 1N	11 50W	31	Salem (New Jersey)	39 34N	75 22W	47
43	St Paul's River				St Severina	16 12N	10 55W	32	Salem (Massachusetts)			
48	(Guinea)	6 45N	10 25W	42	St Severino	43 15N	13 12W	31	Salembria, River	42 36N	70 50W	47
48	St Paulvel's Polder	51 20N	4 2E	18	St Severo	41 40N	15 24W	31	Salemi	39 56N	22 35W	33
47	St Payo	41 30N	6 35W	30	St Sexonimo	29 15S	59 10W	53	Saleul	37 40N	12 45W	32
47	St Pe	43 22N	1 45W	16	St Silvestre	50 47N	2 34W	15	Saleul	20 30N	94 38W	40
46	St Pedro	30 12N	83 24W	48	St Simao	13 50N	62 43W	52	Saleul	20 30N	94 38W	40
46	St Pedro	0 7E	98 17W	52	St Simon (Aleppo)	36 24N	36 48W	36	Salerno, Gulf of	40 42N	14 47W	32
46	St Pedro	27 22N	105 7W	49	St Simon's Isle	31 15N	81 29W	48	Sales Isle	26 0E	105 0W	1
46	St Pedro	13 42S	181 5W	52	St Simons	47 45N	65 0W	46	Sales	46 30N	6 58W	17
46	St Pedro	31 58S	52 30W	54	St Soai	38 35N	20 33W	34	Salford	53 26N	2 14W	7
46	St Pedro	29 07W	00 24W	53	St Stefano	42 25N	11 8E	31	Salgado, Porto	15 38E	44 56W	54
46	St Pedro	30 10S	63 42W	53	St Stefano	37 50N	14 52W	39	Salgado	11 0E	39 48W	54
46	St Pedro	21 3E	64 55W	51	St Stephen	42 11N	60 10W	48	Saliani	30 24N	48 58E	38
46	St Pedro	23 30W	63 30W	51	St Stephens	31 34N	60 17W	46	Sallibabo Islands	28 40N	81 4E	39
46	St Pedro	53 46S	71 5W	51	St Strate, Isle	30 30N	25 2E	33	Salleotto	4 20N	127 0E	35
46	St Pedro	7 25S	79 32W	52	St Tecla	30 58S	54 23W	54	Sallek-kul	44 20N	8 1E	31
46	St Pedro Alcantara	6 38S	49 0W	54	St Tegffray	44 57N	5 40E	16	Sallina, Isle	43 32N	29 1E	33
46	St Pedro (Algarve)	37 19N	8 4W	30	St Thadde, Cape	62 40N	180 0E	35	Sallina, Isle	38 35N	14 46E	32
46	St Pedro Bay	33 54N	117 55W	49	St Theodoc	48 32N	3 58W	15	Sallinas	8 0E	43 20W	54
46	St Pedro Bay	40 57S	74 0W	53	St Theodora, Isle	35 35N	23 55W	33	Sallinas	15 46S	60 45W	54
46	(Buenos Ayres)	33 38S	50 53W	53	St Theresa	6 40S	44 5W	54	Sallinas	42 57N	2 30W	29
46	St Pedro de				St Thiersea	0 35S	75 24W	52	Sallinas, Cape	30 16N	3 8E	29
46	Bayapina	4 10S	40 25W	54	St Thomas	46 12N	5 36E	15	Sallina de Ori-			
46	St Pedro Del				(Quebec)	47 0N	70 35W	46	chuela	37 57N	0 43W	29
46	Ecuador	1 47S	74 43W	52	St Thomas				Sallinas, Lago de	37 17N	63 32W	53
46	St Pedro, Isle	11 10N	178 50W	1	(Virgin Isles)	18 25N	65 0W	50	Sallinas, Luke	20 50S	64 54W	53
46	St Pedro, Rio				St Thomas, Isle				Sallina	37 58N	12 32E	32
46	Grande de	32 0E	52 12W	54	St Thomas, Isle	30 20N	142 20E	35	Sallino Lakes	34 10E	62 40W	53
46	St Pedro, Rio				(Gulf of Guinea)	0 15N	6 45E	42	Sallinello River	42 50N	13 58W	31
46	Grande de	20 20S	52 30W	54	St Thome	23 48S	52 5W	54	Sallines, Point	14 26N	60 48W	50
46	St Pedro, Rio	28 25N	104 0W	49	St Thome, Cape	22 0E	40 44W	54	Sallino, River	42 32N	14 10E	31
46	St Pedro, River	33 42N	110 53W	49	St Tomas	31 22N	116 0W	49	Sallsbury	46 57N	5 55E	15
46	St Pedro (Soria)	41 54N	2 13W	29	St Tome	28 30S	56 21W	53	Sallsbury	51 4N	1 47W	8
46	St Pelinuk	59 30N	63 55W	35	St Tron	50 50S	5 10E	19	(North Carolina)	35 38N	80 21W	48
46	St Pèrre à Vy	48 1N	1 42E	15	St Tropez	43 17N	6 30E	16	Sallsbury Island	63 35N	77 0W	45
46	St Peter	46 12N	25 22E	23	St Tudy	30 35N	4 44W	8	Salls	47 14N	9 30E	17
46	St Peter (Grisons)	46 50N	9 40E	17	St Uraanne	47 22N	7 9E	17	Sallandta	40 27N	16 17E	32
46	St Peters	53 22N	7 54W	13	St Vallar	43 40N	6 51E	16	Salle	34 5N	6 58W	44
46	St Peter	18 25N	64 35W	50	St Vallery	50 11N	1 35E	15	Sallenche	45 47N	6 33E	31
46	St Peter, Lake	46 15N	72 46W	46	St Vallery on				Salmon	51 25N	31 56E	27
46	St Peter and St				Caux	49 51N	0 42E	15	Salmon, River	46 13N	65 54W	46
46	Paul, Port	53 0N	159 20E	35	St Vallier	46 53N	70 52W	46	Salmon River	48 50W	72 25W	46
46	St Peter (Cape				St Vallier	46 10N	4 50E	16	Salmon River			
46	Breton)	45 38N	60 55W	46	St Vallier	46 52N	70 49W	47	(Upper Canada)	44 13N	77 18W	46
46	St Peter's River	44 53N	93 10W	47	St Vallier	46 52N	1 43E	16	Salmon River			
46	St Petersburg	59 54N	30 21E	27	St Veit	46 47N	14 22E	23	(Cape Breton)	46 32N	61 6W	46
46	St Petra	37 23N	22 30E	34	St Veneranda	42 12N	20 17E	33	Salmuch	52 18N	55 10E	28
46	St Philip de Bon-				St Ver Toliriska	48 24N	43 5E	28	Salmkovsk	40 15N	45 28E	28
46	guela	12 30S	13 37E	42	St Vincent, Pto.	39 32N	5 2W	30	Salo	45 36N	10 35E	31
46	St Phillip (Pales-				St Vicente	43 22N	4 18W	30	Salobrena	36 44N	3 40W	30
46	thre)	31 46N	35 11E	37	St Vicente	30 54S	63 48W	53	Salona, Gulf of	38 22N	22 25E	34
46	St Pléncé	48 47N	1 18W	15	St Vicente	8 18N	63 32W	52	Salonika	40 38N	22 57E	33
46	St Piero	43 57N	11 20W	31	St Vincent d'Ar-	56 34N	2 32W	9	Salonika, Gulf of	40 0N	23 0E	33
46	St Pierre de la				dentis	46 45N	1 50E	15	Salornay	46 30N	4 37E	16
46	Fage	43 46N	3 24E	16	St Vincent, Cape				Salou	9 12N	73 50W	52
46	St Pierre	46 33N	73 10E	46	(Algarve)	37 1N	9 0W	30	Salou, Cape	41 3N	1 9E	29
46	St Pierre (Guern-				St Vincent	43 40N	1 19W	16	Saloumali	4 10S	102 32E	40
46	sey)	49 25N	2 36W	15	St Vincent, Cape				Salpi	41 23N	16 2E	31
46	St Pierre (Lot)	44 32N	1 25E	16	(Madagascar)	21 30S	43 20E	42	Salpi, Lake	41 24N	10 5E	31
46	St Pierre (Nievre)	47 24N	3 27E	15	St Vincent, Gulf				Salvadella	40 28N	0 11E	29
46	St Pierre (Valais)	45 57N	7 12E	17	of (N. S. Wales)	35 0E	139 20E	41	Salsen	45 50N	27 31E	33
46	St Pierre (Valais)	46 11N	7 14E	17	St Vincent, Isle	13 17N	61 9W	50	Salsett Isle	19 7N	72 52E	39
46	St Pierr	47 28N	70 34W	46	St Vincente, R.	2 45E	46 42W	54	Salso, River	37 5N	13 57E	32
46	St Pierr	46 53N	70 36W	46	St Vincente	4 26N	63 31W	52	Salsol, River	41 33N	15 31E	31
46	St Pierre, or St				St Vincente	20 35N	102 47W	49	Salsow	54 23N	10 24E	25
46	Pedro (Mar-				St Vising	56 2N	9 40E	25	Salt	33 45N	93 55W	48
46	tinique)	14 0N	61 9W	50	St Vit	47 11N	5 49E	15	Salt Desert, Great	34 25N	55 0E	38
46	St Pierre, Isle	9 10S	51 15E	42	St Vith	50 22N	6 9E	22	Salt Lake			
46	up Pietro	42 15N	13 2E	31	St Vito	38 12N	12 45E	32	(Bojermans)	29 22S	19 46E	44
46	St Pietro	45 34N	11 58E	31	St Vito	41 38N	15 40E	31	Salt Lake	32 12N	8 45W	44
46	St Pietro, Isle	39 8N	8 13E	32	St Vito	30 19N	9 34E	32	Salt Lake	29 29N	53 0E	38
46	St Pirre	45 33N	6 8E	31	St Vito de Simu	6 9E	41 24W	54	Salt Marsh			
46	St Pol	50 21N	9 22E	15	St Vito, Cape	38 14N	12 45E	32	(Lower Egypt)	30 10N	32 25E	43
46	St Pol de Leon	48 41N	4 1W	15	St Vivien	45 25N	1 5W	16	Salt Pans	34 26S	20 40E	44
46	St Polten	48 14N	15 37E	23	St Watcher Isle	17 35N	107 0E	40	Salt Range	33 10N	72 0E	39
46	St Pons	43 30N	2 45E	16	St Wendal	40 29N	7 9E	22	Salt River	28 52S	18 30E	44
46	St Porchaire	45 40N	0 40W	16								
46	St Pourrenin	46 19N	3 16E	16								

NAME.	LAT.	LONG.	No. of Map.	NAME.	LAT.	LONG.	No. of Map.	NAME.	LAT.	LONG.	No. of Map.	NAME.		
Salt River	30 31N	91 27W	47	Sandwich Bay	58 31N	3 47W	10	Sar Maahuk	28 21N	89 4E	30	Saxby		
Salt Spring	49 37N	81 55W	46	Sandwich	51 16N	1 19E	8	Sarabak, River	30 20N	37 0E	30	Saxton R.		
Salt Swamp	48 4N	47 55W	28	Sandwich	41 43N	70 23W	47	Saraca, Lake	2 50N	27 35W	54	Saxton		
Salt, Valley of	31 16N	35 22W	37	Sandwich	(Upper Canada)	48 19W	83 14W	47	Sarachovitsa	30 43N	30 40E	33	Saxton	
Salta, Isle	43 24N	17 18E	23	Sandwich	(Upper Canada)	48 20N	83 5W	46	Saragosa	41 46N	0 53W	20	Saxton	
† Salta	34 00N	64 30W	53	Sandwich	(Upper Canada)	48 20N	83 5W	46	Saragosa	2 45N	77 47W	52	Saxton	
† Salta	34 00N	64 40W	53	Sandwich	(South Africa)	23 20S	14 20E	42	Saragosa	(Pantamarta)	7 57N	75 3W	52	Saxton
Salta	24 16S	64 15W	53	Sandwich	(Labrador)	53 50N	56 40W	45	Saragura	3 45N	79 1W	52	Saxton	
Saltaah	50 25N	4 13W	8	Sandwich	Islands	50 0N	20 0W	1	Sarakioul	77 34N	32 31E	36	Saxton	
Saltaoats	55 30N	4 45W	9	Sandwich	Islands	57 0N	5 20W	10	Sarankig	30 20N	35 23E	36	Saxton	
Saltao, Isles	52 6N	6 34W	13	Sandwich	Islands	57 0N	5 20W	10	Sarantaca, River	5 50N	55 53W	54	Saxton	
Salton	40 43N	8 34W	30	Sandwich	Islands	57 0N	5 20W	10	Saransk	54 9N	45 9E	26	Saxton	
Saltona, River	67 3N	13 48E	26	Sandwich	Islands	57 0N	5 20W	10	Sarapoul	56 20N	53 30E	27	Saxton	
Salterstown	54 42N	6 32W	12	Sandwich	Islands	57 0N	5 20W	10	Sarar	6 57N	72 23W	52	Saxton	
Saltes	53 53N	6 17W	12	Sandwich	Islands	57 0N	5 20W	10	Sarar	6 57N	72 23W	52	Saxton	
Saltfoot	43 14N	70 50W	46	Sandwich	Islands	57 0N	5 20W	10	Sarar	6 57N	72 23W	52	Saxton	
Saltfoot	53 20N	0 0E	7	Sandwich	Islands	57 0N	5 20W	10	Sarar	6 57N	72 23W	52	Saxton	
Salholm, Isle	55 30N	12 45E	25	Sandwich	Islands	57 0N	5 20W	10	Sarar	6 57N	72 23W	52	Saxton	
Salholmen	54 30N	11 10E	25	Sandwich	Islands	57 0N	5 20W	10	Sarar	6 57N	72 23W	52	Saxton	
Salilla	24 45N	100 4W	49	Sandwich	Islands	57 0N	5 20W	10	Sarar	6 57N	72 23W	52	Saxton	
Salillo	25 50N	101 21W	49	Sandwich	Islands	57 0N	5 20W	10	Sarar	6 57N	72 23W	52	Saxton	
Salino	44 36N	10 42E	31	Sandwich	Islands	57 0N	5 20W	10	Sarar	6 57N	72 23W	52	Saxton	
Salto	32 48	63 35W	53	Sandwich	Islands	57 0N	5 20W	10	Sarar	6 57N	72 23W	52	Saxton	
Salto	34 14S	60 30W	53	Sandwich	Islands	57 0N	5 20W	10	Sarar	6 57N	72 23W	52	Saxton	
Salto de				Sandwich	Islands	57 0N	5 20W	10	Sarar	6 57N	72 23W	52	Saxton	
Los Mosquitos	30 30S	70 0W	53	Sandwich	Islands	57 0N	5 20W	10	Sarar	6 57N	72 23W	52	Saxton	
Salto Victoria	36 0S	54 23W	54	Sandwich	Islands	57 0N	5 20W	10	Sarar	6 57N	72 23W	52	Saxton	
Saltoes-let	55 14N	11 30E	25	Sandwich	Islands	57 0N	5 20W	10	Sarar	6 57N	72 23W	52	Saxton	
Salton	55 54N	9 50W	9	Sandwich	Islands	57 0N	5 20W	10	Sarar	6 57N	72 23W	52	Saxton	
Saltpan Mount	29 20N	94 50W	44	Sandwich	Islands	57 0N	5 20W	10	Sarar	6 57N	72 23W	52	Saxton	
Salta, River	48 31N	13 20E	22	Sandwich	Islands	57 0N	5 20W	10	Sarar	6 57N	72 23W	52	Saxton	
Salta, Upper	48 0N	14 0E	23	Sandwich	Islands	57 0N	5 20W	10	Sarar	6 57N	72 23W	52	Saxton	
Salta, Lower	48 15N	16 0E	23	Sandwich	Islands	57 0N	5 20W	10	Sarar	6 57N	72 23W	52	Saxton	
Salta, Lower	47 48N	13 3E	23	Sandwich	Islands	57 0N	5 20W	10	Sarar	6 57N	72 23W	52	Saxton	
Salta, Upper	47 29N	11 40E	22	Sandwich	Islands	57 0N	5 20W	10	Sarar	6 57N	72 23W	52	Saxton	
Salta, Upper	47 29N	11 40E	22	Sandwich	Islands	57 0N	5 20W	10	Sarar	6 57N	72 23W	52	Saxton	
Salubria	42 22N	76 55W	47	Sandwich	Islands	57 0N	5 20W	10	Sarar	6 57N	72 23W	52	Saxton	
Salut Isla	5 20N	62 30W	34	Sandwich	Islands	57 0N	5 20W	10	Sarar	6 57N	72 23W	52	Saxton	
Saluzo	44 30N	7 36E	31	Sandwich	Islands	57 0N	5 20W	10	Sarar	6 57N	72 23W	52	Saxton	
Saluzola	45 21N	8 0E	31	Sandwich	Islands	57 0N	5 20W	10	Sarar	6 57N	72 23W	52	Saxton	
Salvages	30 15N	16 0W	42	Sandwich	Islands	57 0N	5 20W	10	Sarar	6 57N	72 23W	52	Saxton	
Salvatera	30 40N	6 41W	30	Sandwich	Islands	57 0N	5 20W	10	Sarar	6 57N	72 23W	52	Saxton	
Salvatera	32 40N	9 22W	29	Sandwich	Islands	57 0N	5 20W	10	Sarar	6 57N	72 23W	52	Saxton	
Salvo Chapel, Pto.	38 21N	16 20E	32	Sandwich	Islands	57 0N	5 20W	10	Sarar	6 57N	72 23W	52	Saxton	
Salvo, Porto	0 48S	48 8W	54	Sandwich	Islands	57 0N	5 20W	10	Sarar	6 57N	72 23W	52	Saxton	
Salvo, River	47 13N	12 57E	23	Sandwich	Islands	57 0N	5 20W	10	Sarar	6 57N	72 23W	52	Saxton	
Salvagger	52 1N	10 24E	21	Sandwich	Islands	57 0N	5 20W	10	Sarar	6 57N	72 23W	52	Saxton	
Salvingen	50 48N	10 16E	22	Sandwich	Islands	57 0N	5 20W	10	Sarar	6 57N	72 23W	52	Saxton	
Salzola	41 5N	15 44E	31	Sandwich	Islands	57 0N	5 20W	10	Sarar	6 57N	72 23W	52	Saxton	
Salzwedel	52 50N	11 0E	24	Sandwich	Islands	57 0N	5 20W	10	Sarar	6 57N	72 23W	52	Saxton	
Sama, Lower	18 10S	70 31W	53	Sandwich	Islands	57 0N	5 20W	10	Sarar	6 57N	72 23W	52	Saxton	
Samaah Karb	38 18N	34 46E	43	Sandwich	Islands	57 0N	5 20W	10	Sarar	6 57N	72 23W	52	Saxton	
Samaconites, L.	33 9N	35 41E	37	Sandwich	Islands	57 0N	5 20W	10	Sarar	6 57N	72 23W	52	Saxton	
Samada	46 52N	9 53E	17	Sandwich	Islands	57 0N	5 20W	10	Sarar	6 57N	72 23W	52	Saxton	
Samaal	45 28N	30 35E	33	Sandwich	Islands	57 0N	5 20W	10	Sarar	6 57N	72 23W	52	Saxton	
Samaipata	19 2S	63 56W	53	Sandwich	Islands	57 0N	5 20W	10	Sarar	6 57N	72 23W	52	Saxton	
Samaley	40 59N	45 19E	28	Sandwich	Islands	57 0N	5 20W	10	Sarar	6 57N	72 23W	52	Saxton	
Samaonga	5 15N	96 35E	40	Sandwich	Islands	57 0N	5 20W	10	Sarar	6 57N	72 23W	52	Saxton	
Samana	19 12N	69 18W	50	Sandwich	Islands	57 0N	5 20W	10	Sarar	6 57N	72 23W	52	Saxton	
Samana, or Isles	23 5S	73 22W	50	Sandwich	Islands	57 0N	5 20W	10	Sarar	6 57N	72 23W	52	Saxton	
Samana, River	40 47N	19 16E	23	Sandwich	Islands	57 0N	5 20W	10	Sarar	6 57N	72 23W	52	Saxton	
Samania	31 10N	49 39E	38	Sandwich	Islands	57 0N	5 20W	10	Sarar	6 57N	72 23W	52	Saxton	
Samannond	30 55N	31 15E	43	Sandwich	Islands	57 0N	5 20W	10	Sarar	6 57N	72 23W	52	Saxton	
Samar, Isle	12 0N	125 0E	40	Sandwich	Islands	57 0N	5 20W	10	Sarar	6 57N	72 23W	52	Saxton	
Samar, Isle	53 9N	50 9E	28	Sandwich	Islands	57 0N	5 20W	10	Sarar	6 57N	72 23W	52	Saxton	
Samara	34 34N	43 35E	36	Sandwich	Islands	57 0N	5 20W	10	Sarar	6 57N	72 23W	52	Saxton	
Samara, River	53 7N	50 5E	28	Sandwich	Islands	57 0N	5 20W	10	Sarar	6 57N	72 23W	52	Saxton	
Samarang	7 3S	110 24W	40	Sandwich	Islands	57 0N	5 20W	10	Sarar	6 57N	72 23W	52	Saxton	
Samarcard	39 56N	66 45E	35	Sandwich	Islands	57 0N	5 20W	10	Sarar	6 57N	72 23W	52	Saxton	
Samarica	32 17N	35 15E	37	Sandwich	Islands	57 0N	5 20W	10	Sarar	6 57N	72 23W	52	Saxton	
Samasanna, Isle	22 36N	121 30E	40	Sandwich	Islands	57 0N	5 20W	10	Sarar	6 57N	72 23W	52	Saxton	
Samas	39 28N	8 55E	32	Sandwich	Islands	57 0N	5 20W	10	Sarar	6 57N	72 23W	52	Saxton	
Samba	24 33N	81 49W	48	Sandwich	Islands	57 0N	5 20W	10	Sarar	6 57N	72 23W	52	Saxton	
Samba	14 25S	44 24W	54	Sandwich	Islands	57 0N	5 20W	10	Sarar	6 57N	72 23W	52	Saxton	
Sambar, Point	3 0N	110 20E	40	Sandwich	Islands	57 0N	5 20W	10	Sarar	6 57N	72 23W	52	Saxton	
† Sambas	1 20N	112 0E	40	Sandwich	Islands	57 0N	5 20W	10	Sarar	6 57N	72 23W	52	Saxton	
Sambas	1 0N	109 40E	40	Sandwich	Islands	57 0N	5 20W	10	Sarar	6 57N	72 23W	52	Saxton	
Sambas, River	1 0N	109 28E	40	Sandwich	Islands	57 0N	5 20W	10	Sarar	6 57N	72 23W	52	Saxton	
Sambor, Lake	26 58N	75 0E	39	Sandwich	Islands	57 0N	5 20W	10	Sarar	6 57N	72 23W	52	Saxton	
Samboaugan	7 0N	122 5E	40	Sandwich	Islands	57 0N	5 20W	10	Sarar	6 57N	72 23W	52	Saxton	
Sambor	49 32N	23 18E	23	Sandwich	Islands	57 0N	5 20W	10	Sarar	6 57N	72 23W	52	Saxton	
Sambre River	50 20N	4 48E	19	Sandwich	Islands	57 0N	5 20W	10	Sarar	6 57N	72 23W	52	Saxton	
Sambro' Head				Sandwich	Islands	57 0N	5 20W	10	Sarar	6 57N	72 23W	52	Saxton	
Light House	44 26N	63 40W	46	Sandwich	Islands	57 0N	5 20W	10	Sarar	6 57N	72 23W	52	Saxton	
Sambuoc	37 30N	13 7E	32	Sandwich	Islands	57 0N	5 20W	10	Sarar	6 57N	72 23W	52	Saxton	
Samelod	28 19N	30 45E	43	Sandwich	Islands	57 0N	5 20W	10	Sarar	6 57N	72 23W	52	Saxton	
Samer	50 30N	1 45E	15	Sandwich	Islands	57 0N	5 20W	10	Sarar	6				



# BLACK'S GENERAL ATLAS.

LAT.	LONG.	No. of Map.	Names.	LAT.	LONG.	No. of Map.	Names.	LAT.	LONG.	No. of Map.	Names.	LAT.	LONG.	No. of Map.
38 21N	68 4E	38	Saxby	53 22W	0 32W	7	Schouwald	54 13N	10 40E	25	Sedogo	16 10N	12 10E	31
38 30N	67 0E	36	Saxan River	53 48N	17 30W	26	Schoodk, Lake	45 10N	67 50W	47	Seder, Waters of	20 42N	39 44E	43
38 40N	67 35W	54	Saxklobing	54 46N	11 30W	25	Schoolte	52 14N	6 17E	18	Seder	40 33N	32 48E	33
38 43N	60 40E	33	Saxmundham	54 13N	1 28E	8	Schoonbeek	53 41N	6 53E	18	Sedgfield	54 30N	1 27W	7
41 46N	0 53W	29	‡ Saxony	50 50N	13 30E	21	Schoonhoven	51 57N	4 51E	18	Sedi K.	36 46N	44 55E	36
2 48N	77 45W	22	‡ Saxony, (Prussian)	52 0N	11 53E	24	Schoonloo	52 55N	6 43E	18	Sedikoul	38 20W	27 50E	36
7 57N	75 2W	52	Sayamen Moun-				Schoop	52 44N	4 49E	18	Sediman	29 3N	36 53E	23
3 45N	79 1W	52	tain	52 30N	86 0E	35	Schoorndeln	47 38N	7 52E	22	Sedieta	40 32N	14 33E	23
37 34N	32 33E	36	‡ Sazarans	50 30N	94 0E	35	Schoorndeln	40 48N	9 31E	22	Sedo	16 47N	13 25E	43
30 20N	35 25E	36	Sayda	50 44N	13 20E	22	Schoorndeln	51 41N	8 52E	18	Sedrat Helal	31 20N	11 30E	44
5 50N	55 53W	84	Sayda, Upper	50 42N	13 26E	22	Schoorndeln	48 13N	8 24E	22	Sedro, Isle	36 16N	23 6E	34
54 0N	45 0E	27	Saydn yah	53 44E	36 27E	37	Schraaten	53 38N	10 30E	25	Sedrum	46 42N	8 47E	17
56 26N	53 30E	27	Sayer	53 28N	97 45E	40	Schraaten	53 12N	16 32E	24	Seeah Klana	33 48N	61 6E	30
6 57N	73 23W	52	Sayer	53 22N	63 45E	36	Schradim	49 56N	15 49E	23	Seeburgh	53 58N	20 44E	24
50 37N	46 45E	28	Sayebhor	51 58N	81 11E	39	Schradstrup	53 15N	9 15E	23	Seedorf	53 21N	9 11W	31
51 20N	45 50E	28	Sayland	53 41N	1 50W	7	Schraet	52 50N	9 23E	21	Seedorf	47 2N	7 20E	17
56 44N	21 57E	34	Saypan Isle	16 0E	145 45E	35	Schrebin	53 1N	17 42E	24	Seedorf	46 53N	8 36E	17
54 3N	10 35E	25	Sazil	49 15N	25 58E	33	Schreibach	47 10N	8 53E	17	Seehausen	52 54N	11 42E	24
29 30N	60 0E	38	Sbekkah	8 0E	8 23E	44	Schreibeberg	52 25N	6 28E	18	Seelze	52 23N	9 34E	21
29 5N	64 33E	35	Seadle Glen	56 46N	2 57W	9	Schreit	51 6E	18 16E	44	Seengen	47 20N	8 13E	17
55 64N	68 21E	38	Seafell	54 30N	3 14W	7	Schreuder	50 18N	9 50E	22	Seerab	38 10N	62 25E	38
58 21N	3 5W	10	Seafhausen	53 26N	10 12E	25	Schreuder	46 48N	10 19E	17	Seesen	51 53N	10 11E	21
46 24N	17 41E	12	Seafloos, Monte	40 33N	10 37E	32	Schreuder	50 45N	115 20E	35	Seewana	35 45N	72 32E	29
40 33N	6 26W	30	Seain, La	43 5N	11 42E	31	Schreuder	54 29N	17 26E	24	Seewen	47 26N	7 41E	17
39 30N	8 52E	32	Seala	40 39N	14 33E	32	Schreuder	52 10N	7 12E	21	Seewis	47 0N	9 38E	17
42 15N	1 20W	29	Seala	30 37N	16 53E	32	Schreuder	47 31N	18 46E	23	Sees	48 37N	0 11E	15
40 3N	8 57E	32	Seala	30 37N	22 25E	34	Schreuder	53 11N	5 31E	18	Sefaga, Mountain	26 44N	31 35E	43
38 45E 2N	7 40E	31	Sealambra, Cape	36 48N	14 30E	32	Schreyler	43 4N	72 38W	47	Sefaya	36 52N	42 4E	36
36 30N	63 5E	38	Seala-nova	37 54N	27 21E	30	Schriebach	49 18N	11 1E	22	Sefeld Road, River	37 26N	50 11E	38
30 9N	40 30E	38	Sealen	30 47N	15 48E	32	Schriebach	51 18N	13 54E	21	Sefeng, Gulf of	27 55N	33 20E	43
48 28N	44 20E	28	Sealetta	46 43N	9 55E	17	Schriebat	54 26N	9 12E	25	Segara Anakam			
31 25N	35 17E	37	Sealotte	35 13N	24 22E	33	Schriand	49 16N	12 1E	22	Harbour	7 50E	168 34E	40
17 4N	9 26E	17	Sealpa, Isle	57 19N	5 58W	10	Schriand	46 28N	7 34E	17	Segarra, La	40 19N	0 5W	29
30 2N	36 26E	36	Sealpa, Isle	57 52N	6 36W	10	Schriand	47 0N	9 2E	17	Segberg	53 55N	10 21E	25
17 50N	145 55E	35	Sealwatrigg	54 21E	2 41W	7	Schwangen	47 34N	10 56E	22	Seggedem, Oasis	20 25N	13 20E	42
38 30N	29 19E	36	Seamblesby	53 18N	0 7W	7	Schwannstadt	40 2N	13 44E	22	Segliani	42 19N	19 13E	33
39 42N	21 38E	36	Seangero, Isle	39 58E	24 6E	34	Schwarstadt				Segni	41 42N	13 2E	31
40 52N	24 47E	33	Seapa Flow	58 54N	3 4W	10	Schwartau	53 55N	10 48E	25	Sego	13 25N	1 5W	42
28 27N	61 43E	38	Searba, Isle	56 12N	5 43W	9	Schwarz	46 42N	8 4E	17	Sego, Lake	63 18N	33 30E	27
25 45N	84 0E	35	Searboro (Tobago)	11 10N	60 40W	50	‡ Schwartzburg	51 18N	10 55E	21	Segoes	40 55N	7 26W	30
49 25N	9 24W	19	Searborough	54 17N	0 25W	7	‡ Schwartzburg	50 40N	11 5E	22	Segorbe	30 53N	0 30W	29
53 20N	10 48E	21	Searborough's				Schwartzort	55 31N	21 6E	24	‡ Segovia	41 11N	3 64W	30
44 84N	1 10E	16	Range	2 0N	176 0E	1	Schwartzwasser	49 55N	18 48E	24	Segovia	41 1N	4 9E	30
48 6E	10 33E	23	Scardona	45 51N	15 57E	23	Schwarza, River	50 41N	11 20E	22	Segovia	18 12N	121 36E	40
46 66E	25 26E	23	Scariff	53 55N	8 31W	13	Schwarzach, River	49 20N	12 2E	22	Segovia	13 48N	85 52W	49
47 20N	22 48E	23	Scariff Isle	51 43N	10 15E	13	Schwarzbach	47 38N	9 48E	22	Segre	47 41N	0 51E	15
46 53N	8 13E	17	Scarnish	56 33N	6 51E	9	Schwarzbach	50 13N	11 55E	22	Segre, River	41 22N	0 22E	29
46 52N	8 12E	17	Scarpa, Isle	57 50N	7 5W	10	Schwarzberg	50 34N	13 47E	22	Segua	42 54N	8 44W	30
45 37N	9 57E	31	Scarpanto, Isle	35 38N	27 8E	36	Schwarzbruk	49 48N	11 10E	22	Segundo, River	51 29E	62 8W	53
40 50N	14 36E	31	Scarrista	57 49N	6 53W	10	Schwarzburg	46 49N	7 21E	17	Segura	38 16N	2 55W	29
45 38N	9 3E	31	Scarskary	56 35N	3 2W	10	Schwarzwald	50 47N	10 49E	22	Segura	38 12N	0 30W	30
30 47N	48 26E	38	Scarsa	40 33N	15 36E	13	Schwatz	47 22N	11 45E	23	Segura	39 47N	6 50W	30
40 32N	20 30E	33	Scartaghin	53 11N	9 26E	13	Schwechal	48 7N	16 28E	23	Segura, River	38 7N	0 38W	29
38 50N	28 0E	36	Scarvo	54 20N	6 21E	12	Schweid	53 3N	14 10E	24	‡ Seguro Porto	18 0E	40 20W	54
48 28N	44 35E	28	Scatarri Isle	46 0E	49 48W	46	Schweidnitz	50 51N	16 30E	24	Seguro, Porto	16 27E	38 55W	51
46 40N	6 31E	17	Scattery Isle	53 37N	9 32E	13	Schweinfurt	50 3N	10 10E	22	Sehaff	35 40N	43 15E	36
43 4N	0 38W	16	Seauri	41 16N	13 42E	31	Schwerin	52 31N	15 30E	24	Schmutter, River	48 42N	10 49E	22
48 43N	7 4E	15	Seavall, Loch	57 13N	6 7W	10	Schwerin	53 40N	11 33E	21	Sehongau	47 50N	10 54E	22
49 15N	7 6E	15	Schabatz	44 46E	19 48E	33	Schwerin	53 27N	11 29E	21	Selju	28 27N	51 51E	38
49 8N	7 7E	15	Schadrinak	56 5E	63 0E	35	Schwerin	53 45N	12 0E	21	Selwun	26 18N	68 7E	39
40 0N	0 51W	29	Schaerding	48 26N	13 19E	22	Schwets	53 25N	18 25E	24	Seibe	18 35N	69 6W	50
41 30N	0 30W	29	‡ Schaffhausen	47 42N	8 36E	17	Schwetzingen	49 23N	8 37E	22	Seld el Ghati	30 24N	30 42E	36
15 66E	88 52E	49	Schafstedt	51 22N	11 47E	24	Schwlebus	52 11N	15 31E	24	Selda, Serra	18 15E	63 10W	54
47 15N	22 10E	23	Schamersdorf	54 2N	10 25E	25	Schwloek, Lake	52 1N	14 16E	24	Seldan	39 27N	48 51E	26
38 34N	28 20E	36	Schandan	50 52N	14 10E	21	Schwltza	43 53N	17 13E	33	Selerslow	56 56N	8 54E	25
61 45N	78 50E	35	Schans	47 9E	9 2E	17	Schwornitz	53 53N	17 27E	24	Selberg	50 48N	7 11E	22
60 18N	5 4E	26	Schank Isle	0 50E	163 15E	41	‡ Schwy	47 3N	8 40E	17	Selgharding	48 23N	13 40E	33
41 38N	8 57E	31	Schape Kraal R.	23 20E	25 56E	44	Schwys	47 1N	8 30E	17	Selkur	27 45N	75 5E	39
48 2N	0 14E	15	Scharana	46 43N	9 28E	17	Schyl, River	43 44N	23 56E	33	Sell, Isle	56 19N	5 35W	9
47 34N	0 33W	15	Scharand	52 36N	5 0E	18	Schylp	54 18N	9 2E	25	Sellhae	45 22N	1 40E	16
48 45N	1 29W	15	Scharling	48 26E	13 27E	23	Schyndel	51 36N	5 26E	18	Selman	38 55N	28 52E	36
45 7N	8 38E	31	Scharl	55 52N	5 24E	18	Sciacca	37 33N	13 6E	39	Selne, River	49 29N	0 10E	15
3 40E	79 33W	59	Scharrebeck	55 10N	8 48E	25	Sciak	41 23N	19 34E	33	‡ Selne			
21 20N	83 2E	39	Scharringhausen	54 34N	8 48E	21	Sciallano	39 12N	16 18E	32	Department of	46 49N	2 20E	15
55 13N	10 3E	25	Scharstedt	54 7N	9 19E	25	Sciarrn, Pt.	36 50N	11 51E	32	‡ Selne, Lower			
44 20N	63 10E	35	Scheemda	53 10N	6 58E	18	Selch	36 50N	14 44E	32	Department of	49 45N	0 53E	15
29 19N	53 20E	38	Scheinfeld, Market	49 38N	10 33E	22	Selicy Isles				‡ Selne and			
17 40N	95 38E													

# INDEX TO BLACK'S GENERAL

NAME.	LAT.	LONG.	No of Map.	NAME.	LAT.	LONG.	No. of Map.	NAME.	LAT.	LONG.	No. of Map.	NAME.	LAT.	LONG.	No. of Map.
Bennort	40 40N	8 30W	32	Shahabad	27 30N	79 55W	30	Shirance	30 48N	65 27W	34	Sil. River	42 27N	7 54W	
Bennwald	47 10N	9 30W	17	Shahabud	37 30N	50 14W	30	Shiraz	29 36N	52 30W	34	Silbodal	50 20N	12 7W	
Benoets	43 20N	25 32W	33	Shahabund	33 25N	64 3W	30	Shirgah	31 17N	52 66W	30	Silde Revet Isles	57 10N	11 4W	
Benoza	43 30N	20 10W	33	Shahabud, River	32 55N	15 13W	30	Shiray	37 45N	43 14W	30	Silemow	53 65N	19 4W	
Bena	48 11N	3 18W	15	Shabee, Lake	37 30N	45 42W	30	Shirreff Valley	46 16N	77 50W	46	Silidun	70 10N	21 45W	
Benburg	53 52N	21 11W	24	Shahrabah	33 50N	44 40W	30	Shiversako	50 45N	93 25W	35	Silidun	70 10N	21 45W	
Bentzenberg	51 31N	14 3W	24	Shahrood	36 12N	54 55W	30	Shiverrin	39 37N	36 28W	37	Silidun	70 10N	21 45W	
Bentler, Le	46 31N	6 14W	17	Shah-ka Raj	25 35N	66 49W	30	Shoal Bay	39 20N	151 80W	41	Silidun	70 10N	21 45W	
Bentry	43 24N	6 15W	15	Shakieki	37 20N	41 30W	36	Shoal Haven	34 40N	151 5W	47	Silidun	70 10N	21 45W	
Berures	39 20N	39 48W	43	Shalkajour, Lake	66 54N	19 0W	26	Shoal, River	40 20N	60 20W	47	Silidun	70 10N	21 45W	
Beoki	29 14N	34 1W	43	Shallow Water, Cape	53 10N	162 0W	45	Shoalwater Bay	32 20N	150 30W	41	Silidun	70 10N	21 45W	
Beperad	51 46N	7 3W	17	Shamo, Desert of	43 0N	101 0E	35	Shobak, Kerek el	30 20N	35 28W	43	Silidun	70 10N	21 45W	
Bepey	40 22N	7 3W	17	Shanrock, Bay	19 20N	67 35W	40	Shobba	32 55N	36 30W	37	Silidun	70 10N	21 45W	
Bepeyora	43 35N	12 8W	31	Shanagolden	53 24N	2 5W	13	Shogir	35 40N	36 20W	36	Silidun	70 10N	21 45W	
Bepphoory (Sepphoris)	32 46N	35 20W	37	Shanagar	70 20N	137 55W	34	Sholapoor	17 34N	76 12W	30	Silidun	70 10N	21 45W	
Bepran	30 20N	8 58W	25	Shanakenburg	53 1N	11 32W	24	Shofadia	33 32N	35 57W	36	Silidun	70 10N	21 45W	
Bepruco de Scipion	37 24N	2 3W	29	Shanakiily	52 10N	9 23W	24	Shona, Isle	50 51N	5 53W	6	Silidun	70 10N	21 45W	
Bepruleda	41 22N	3 44W	30	Shanday	38 50N	142 5E	35	Shoob, Wadi	31 50N	35 40W	37	Silidun	70 10N	21 45W	
Bequarina	22 49N	42 47W	54	Shandean	42 1N	74 19W	47	Shoomea Klu	25 30N	160 22W	40	Silidun	70 10N	21 45W	
Berah	28 36N	61 47W	54	Shane's Castle	54 43N	6 17W	12	Shoormeech	20 57N	80 42W	34	Silidun	70 10N	21 45W	
Berah	13 40N	70 55W	30	Shanghai	31 8N	120 53W	40	Shoortan	27 2N	60 44W	34	Silidun	70 10N	21 45W	
Berah	41 25N	27 52W	33	Shanhoo	52 58N	7 13W	13	Shoortoran	33 28N	56 53W	34	Silidun	70 10N	21 45W	
Berahincourt	49 36N	4 14W	15	Shankill	52 41N	7 1W	13	Shorab	32 30N	64 30W	34	Silidun	70 10N	21 45W	
Berahinn	24 13N	66 15W	39	Shanlon Bridge	53 16N	7 50W	13	Shorabuk	32 30N	64 30W	34	Silidun	70 10N	21 45W	
Berahmpoor	22 45N	88 22W	39	Shannon, River	52 34N	6 41W	13	Shorafia	28 55N	35 10W	35	Silidun	70 10N	21 45W	
Berahna Cays	14 0N	80 20W	50	Shantar, Isles	55 5N	137 0W	35	Shoraham, New	50 51N	50 30W	36	Silidun	70 10N	21 45W	
Berahndjan	42 12N	24 22W	33	Shantavny, N.	34 30N	7 4W	12	Shorham, New	50 51N	50 30W	36	Silidun	70 10N	21 45W	
Berahnilia	15 40N	80 5W	50	Shantirova	45 61N	15 53W	23	Shorham, New	50 51N	50 30W	36	Silidun	70 10N	21 45W	
Berahnilski	53 2N	28 15W	21	Shap	54 32N	2 41W	7	Shorham, New	50 51N	50 30W	36	Silidun	70 10N	21 45W	
Berahville	45 58N	12 22W	31	Shapenslay, Isle	59 4N	2 53W	10	Shorham, New	50 51N	50 30W	36	Silidun	70 10N	21 45W	
Berah	14 24N	16 4W	21	Sharakoteh	26 20N	31 26W	43	Shorham, New	50 51N	50 30W	36	Silidun	70 10N	21 45W	
Berah, Mount	39 45N	33 45W	43	Sharazoor	15 19N	45 29W	36	Shorham, New	50 51N	50 30W	36	Silidun	70 10N	21 45W	
Berah, Cape	47 26N	3 14W	29	Shares-enan	37 5N	44 13W	36	Shorham, New	50 51N	50 30W	36	Silidun	70 10N	21 45W	
Berahberg	47 10N	7 42W	17	Sharian	53 2N	36 14W	37	Shorham, New	50 51N	50 30W	36	Silidun	70 10N	21 45W	
Berahbia	41 10N	24 2W	33	Shark, River	25 10N	81 10W	48	Shorham, New	50 51N	50 30W	36	Silidun	70 10N	21 45W	
Berahio, O.	37 31N	8 49W	30	Shark's Bay	25 30N	114 0E	41	Shorham, New	50 51N	50 30W	36	Silidun	70 10N	21 45W	
Berahdash	36 5N	45 35W	36	Sharkieh	30 41N	31 43W	43	Shorham, New	50 51N	50 30W	36	Silidun	70 10N	21 45W	
Berahde Araba	31 55N	36 30W	37	Shary, River	12 30N	15 10W	42	Shorham, New	50 51N	50 30W	36	Silidun	70 10N	21 45W	
Berahdobol	61 42N	30 45W	27	Shasawatani, Lake	47 30N	73 16W	46	Shorham, New	50 51N	50 30W	36	Silidun	70 10N	21 45W	
Berahdobak	52 30N	44 12W	28	Shashum, River	11 20N	10 0W	42	Shorham, New	50 51N	50 30W	36	Silidun	70 10N	21 45W	
Berahdrikanak	57 29N	20 17W	27	Shat el Hie	31 56N	46 9E	31	Shorham, New	50 51N	50 30W	36	Silidun	70 10N	21 45W	
Berah, River	48 39N	25 57W	23	Shawia	32 55N	6 55W	44	Shorham, New	50 51N	50 30W	36	Silidun	70 10N	21 45W	
Berahrek	26 18N	57 13W	27	Shawneetown	37 40N	89 9W	48	Shorham, New	50 51N	50 30W	36	Silidun	70 10N	21 45W	
Berahrova	61 57N	50 36W	31	Shaxlomir	43 20N	59 45E	35	Shorham, New	50 51N	50 30W	36	Silidun	70 10N	21 45W	
Berahrope del Rey	11 8S	37 12W	54	Shech Khan	37 30N	40 7E	36	Shorham, New	50 51N	50 30W	36	Silidun	70 10N	21 45W	
Berahna, Ia, or Coquimbo	29 54S	71 13W	53	Sheecoubah, Lake	49 16N	73 43W	46	Shorham, New	50 51N	50 30W	36	Silidun	70 10N	21 45W	
Berahna, V. N. de la	30 50S	5 40W	30	Shefiac	46 10N	61 34W	46	Shorham, New	50 51N	50 30W	36	Silidun	70 10N	21 45W	
Berah	41 5N	23 35E	33	Shefiac Harbour	46 13N	64 30W	46	Shorham, New	50 51N	50 30W	36	Silidun	70 10N	21 45W	
Berah	47 50N	20 10W	23	Shefiad	31 30N	9 0W	44	Shorham, New	50 51N	50 30W	36	Silidun	70 10N	21 45W	
Berah, River	45 21N	28 2W	33	Sheedreen	30 3N	56 27W	30	Shorham, New	50 51N	50 30W	36	Silidun	70 10N	21 45W	
Berahvini, River	1 23S	62 18W	52	Sheelin, Lake	83 40N	7 16W	12	Shorham, New	50 51N	50 30W	36	Silidun	70 10N	21 45W	
Berahvich	55 23N	45 30W	27	Sheerup	28 35N	68 49E	38	Shorham, New	50 51N	50 30W	36	Silidun	70 10N	21 45W	
Berahvialsk	53 50N	51 21E	28	Sheep Haven	55 13N	7 55W	12	Shorham, New	50 51N	50 30W	36	Silidun	70 10N	21 45W	
Berah	35 13N	37 51E	36	Sheep Head	51 31N	9 51W	13	Shorham, New	50 51N	50 30W	36	Silidun	70 10N	21 45W	
Berahia	35 22N	24 52E	33	Sheep Isle	55 15N	6 22W	12	Shorham, New	50 51N	50 30W	36	Silidun	70 10N	21 45W	
Berahapatam	12 26N	76 42E	30	Sheepcot Bay	43 50N	69 40W	47	Shorham, New	50 51N	50 30W	36	Silidun	70 10N	21 45W	
Berahoughinak	47 16N	50 34E	28	Sheepwaah	50 51N	4 8W	8	Shorham, New	50 51N	50 30W	36	Silidun	70 10N	21 45W	
Berah	31 50N	66 8E	38	Sheerness	51 27N	0 44E	8	Shorham, New	50 51N	50 30W	36	Silidun	70 10N	21 45W	
Berahmesok	60 0N	46 0W	45	Sheerwan	37 16N	57 56E	38	Shorham, New	50 51N	50 30W	36	Silidun	70 10N	21 45W	
Berahnicle	45 1N	11 16E	31	Sheet Harbour	43 50N	62 30W	46	Shorham, New	50 51N	50 30W	36	Silidun	70 10N	21 45W	
Berahniers	49 10N	3 59E	15	Sheet Hammer	32 50N	35 13W	37	Shorham, New	50 51N	50 30W	36	Silidun	70 10N	21 45W	
Berahniolae	49 22N	3 27E	15	Sheffield	53 23N	1 30W	7	Shorham, New	50 51N	50 30W	36	Silidun	70 10N	21 45W	
Berahnon	43 3N	13 20E	31	Shefford	45 27N	72 30W	46	Shorham, New	50 51N	50 30W	36	Silidun	70 10N	21 45W	
Berahnon la Doire	43 44N	6 40E	16	Shefford	52 2N	0 22W	8	Shorham, New	50 51N	50 30W	36	Silidun	70 10N	21 45W	
Berahnon	37 17N	2 30W	29	Shefford Wt.	51 29N	1 27W	8	Shorham, New	50 51N	50 30W	36	Silidun	70 10N	21 45W	
Berahnon	24 2N	37 37E	30	Sheher Suba	36 47N	46 4E	38	Shorham, New	50 51N	50 30W	36	Silidun	70 10N	21 45W	
Berahnon	36 54N	38 32E	36	Shehrblaha	33 37N	60 2E	38	Shorham, New	50 51N	50 30W	36	Silidun	70 10N	21 45W	
Berahnon	37 56N	7 24W	30	Shehr Djebel	29 42N	35 12E	43	Shorham, New	50 51N	50 30W	36	Silidun	70 10N	21 45W	
Berahnon	3 3E	57 37W	54	Shehri Subz	39 21N	66 41E	38	Shorham, New	50 51N	50 30W	36	Silidun	70 10N	21 45W	
Berahnon	54 27N	34 45E	28	Sheik Ailha	35 41N	37 31E	31	Shorham, New	50 51N	50 30W	36	Silidun	70 10N	21 45W	
Berahnon	39 9N	9 38E	32	Sheik Batman	38 11N	40 59E	36	Shorham, New	50 51N	50 30W	36	Silidun	70 10N	21 45W	
Berahnon	45 13N	30 19E	28	Sheik Chulet	25 58N	29 37E	43	Shorham, New	50 51N	50 30W	36	Silidun	70 10N	21 45W	
Berahnon	10 6N	62 3W	52	Sheik el Meharah	26 25N	31 42E	43	Shorham, New	50 51N	50 30W	36	Silidun	70 10N	21 45W	
Berahnon	7 8N	24 31E	34	Sheik Elnedi	30 30N	32 20E	43	Shorham, New	50 51N	50 30W	3				

NAME.	LAT.	LONG.	No. of Map.	NAME.	LAT.	LONG.	No. of Map.	NAME.	LAT.	LONG.	No. of Map.
Sil. River	48 27N	7 54W	30	Sisnach	47 20N	7 40E	17	Slotch Govan	57 53N	4 46W	10
Silbodal	50 23N	12 7W	26	Sisnagon	46 57N	8 30E	17	Slomish	54 52N	0 5W	12
Silke Revet Isles	57 10N	11 5E	25	Sisteron	44 11N	5 50E	10	Slowick	54 53N	0 12W	25
Sillemow	53 57N	12 0E	21	Sisters Isles	43 36	177 0W	41	Sluwick	54 32N	0 33E	25
Silden	70 10N	01 45E	20	Sitova	43 30N	25 10E	33	Sludery	55 20N	5 17W	0
Silish	29 27N	31 2E	43	Sitakya T.	29 3N	02 30W	41	Slieve Boughy			
Silish	29 27N	31 2E	43	Sitchevka	55 33N	33 32W	27	Mountains	53 5N	0 35W	13
Sl. Silvea	49 24N	3 40W	29	Sitchevnaek, Isle	50 30N	133 10W	45	Slieve Blagh	51 50N	0 5W	13
Sliecia	49 50N	17 53E	23	Sitina	45 13N	20 10E	33	Slieve Bloom			
Sliecia	50 50N	10 50E	24	Sitina, M.	35 3N	20 5E	33	Mountains	53 4N	7 30W	13
Sliecia	50 50N	10 50E	24	Sitja	41 15N	1 50E	29	Slieve Lengue	54 30N	0 44W	12
Sliecia	50 50N	10 50E	24	Sitjonia	44 32N	10 53E	33	Sligehan	57 10N	0 9W	10
Sliecia	50 50N	10 50E	24	Sitjonia	41 50N	5 51W	30	Sligo	54 18N	0 20W	12
Sliecia	50 50N	10 50E	24	Sitjonia	30 46N	30 10E	36	Sligo Bay	54 10N	0 30W	12
Sliecia	50 50N	10 50E	24	Sitjonia	51 0N	5 51E	10	Sligo, County	54 1N	0 40W	12
Sliecia	50 50N	10 50E	24	Sitjonia	30 27N	1 0W	29	Sin Castle	57 40N	3 55W	10
Sliecia	50 50N	10 50E	24	Sitjonia	54 20N	21 37E	24	Singer Fountain	30 52E	19 42E	44
Sliecia	50 50N	10 50E	24	Sitjonia	51 20N	0 44E	8	Sitsoni	50 54N	32 44E	27
Sliecia	50 50N	10 50E	24	Sitjonia	41 15N	114 55E	35	Sitza	41 47N	20 47E	33
Sliecia	50 50N	10 50E	24	Sitjonia	60 10W	60 10W	52	Sitohak	50 30N	50 10E	27
Sliecia	50 50N	10 50E	24	Sitjonia	40 23N	45 12E	29	Sitohdzic	44 36N	27 25E	33
Sliecia	50 50N	10 50E	24	Sitjonia	67 22W	67 22W	52	Sitoboneva	54 54N	32 20E	27
Sliecia	50 50N	10 50E	24	Sitjonia	40 0N	36 40E	30	Sitoboneva	54 54N	32 20E	27
Sliecia	50 50N	10 50E	24	Sitjonia	30 21N	36 50E	30	Sitochin Points	57 20N	3 57W	10
Sliecia	50 50N	10 50E	24	Sitjonia	30 21N	36 50E	30	Sitoin	56 55N	12 30E	20
Sliecia	50 50N	10 50E	24	Sitjonia	40 41N	0 54E	17	Sitoin	53 6N	25 20E	28
Sliecia	50 50N	10 50E	24	Sitjonia	09 35N	120 0E	35	Sitooten	52 21N	4 47E	18
Sliecia	50 50N	10 50E	24	Sitjonia	20 12N	26 16E	42	Sitoten	52 54N	5 30E	18
Sliecia	50 50N	10 50E	24	Sitjonia	52 32N	0 30W	13	Sitoter, Lake	52 55N	5 30E	14
Sliecia	50 50N	10 50E	24	Sitjonia	54 34N	7 7W	12	Sitongah	36 5N	9 37E	44
Sliecia	50 50N	10 50E	24	Sitjonia	42 25N	27 43E	33	Sitough	51 30N	0 36W	0
Sliecia	50 50N	10 50E	24	Sitjonia	55 5N	10 41E	25	Sloutch, River	53 1N	27 0E	21
Sliecia	50 50N	10 50E	24	Sitjonia	50 26N	10 32E	25	Sloutak	53 4N	27 34E	21
Sliecia	50 50N	10 50E	24	Sitjonia	53 20N	0 35E	25	Sluis	51 18N	3 24E	13
Sliecia	50 50N	10 50E	24	Sitjonia	54 30N	11 56E	26	Slykenburg	52 40N	5 50E	18
Sliecia	50 50N	10 50E	24	Sitjonia	57 45N	10 33E	25	Slyne Head	53 24N	10 15W	13
Sliecia	50 50N	10 50E	24	Sitjonia				Smallholm	53 37N	2 34W	0
Sliecia	50 50N	10 50E	24	Sitjonia				Small Island	31 45N	145 40E	35
Sliecia	50 50N	10 50E	24	Sitjonia				Small Isles Bay	55 53N	5 56W	9
Sliecia	50 50N	10 50E	24	Sitjonia				Smeaton, Great	54 25N	1 29W	7
Sliecia	50 50N	10 50E	24	Sitjonia				Smerdagh	52 25N	0 27W	13
Sliecia	50 50N	10 50E	24	Sitjonia				Smerwick	52 10N	10 20W	13
Sliecia	50 50N	10 50E	24	Sitjonia				Smerwick Bay	52 13N	10 27W	13
Sliecia	50 50N	10 50E	24	Sitjonia				Smetport	41 50N	70 34W	47
Sliecia	50 50N	10 50E	24	Sitjonia				Smidstrup	55 30N	9 32E	25
Sliecia	50 50N	10 50E	24	Sitjonia				Smilde	52 57N	6 27E	18
Sliecia	50 50N	10 50E	24	Sitjonia				Smith, Fort	35 20N	94 17W	40
Sliecia	50 50N	10 50E	24	Sitjonia				Smith Isle	7 25N	75 37W	40
Sliecia	50 50N	10 50E	24	Sitjonia				Smith, Point	19 12N	87 30W	49
Sliecia	50 50N	10 50E	24	Sitjonia				Smith, River	41 0N	123 55W	49
Sliecia	50 50N	10 50E	24	Sitjonia				Smith, Sound	70 0N	75 0W	45
Sliecia	50 50N	10 50E	24	Sitjonia				Smithfield			
Sliecia	50 50N	10 50E	24	Sitjonia				(North Carolina)	35 31N	79 23W	40
Sliecia	50 50N	10 50E	24	Sitjonia				Smith's Bay	70 31N	154 10W	45
Sliecia	50 50N	10 50E	24	Sitjonia				Smith's Isle	37 58N	70 0W	40
Sliecia	50 50N	10 50E	24	Sitjonia				Smithland	37 58	08 23W	40
Sliecia	50 50N	10 50E	24	Sitjonia				Smithy	41 30N	32 28E	33
Sliecia	50 50N	10 50E	24	Sitjonia				Smithy	33 28	20 46E	44
Sliecia	50 50N	10 50E	24	Sitjonia				Smokow	50 35N	4 43W	10
Sliecia	50 50N	10 50E	24	Sitjonia				Smokow	26 20E	32 52E	44
Sliecia	50 50N	10 50E	24	Sitjonia				Smoke Cape	30 57N	133 16E	41
Sliecia	50 50N	10 50E	24	Sitjonia				Smoky Mount	43 7N	02 40W	47
Sliecia	50 50N	10 50E	24	Sitjonia				Smolen	53 10N	0 0E	50
Sliecia	50 50N	10 50E	24	Sitjonia				Smolensk	55 15N	33 0E	27
Sliecia	50 50N	10 50E	24	Sitjonia				Smolensk	54 40N	31 50E	27
Sliecia	50 50N	10 50E	24	Sitjonia				Smorgoni	54 23N	26 21E	27
Sliecia	50 50N	10 50E	24	Sitjonia				Smymra, or Izmir	39 25N	27 15E	30
Sliecia	50 50N	10 50E	24	Sitjonia				Smymra, Gulf of	39 35N	26 46E	36
Sliecia	50 50N	10 50E	24	Sitjonia				Smymra, Mount	37 33N	21 43E	34
Sliecia	50 50N	10 50E	24	Sitjonia				Smynth's Isle	14 0N	169 0E	1
Sliecia	50 50N	10 50E	24	Sitjonia				Snaith, Sl.	55 12N	7 20W	12
Sliecia	50 50N	10 50E	24	Sitjonia				Snalton	54 14N	0 34W	7
Sliecia	50 50N	10 50E	24	Sitjonia				Sneath	53 42N	1 1W	7
Sliecia	50 50N	10 50E	24	Sitjonia				Snea Fell	54 17N	4 26W	7
Sliecia	50 50N	10 50E	24	Sitjonia				Sneassen	64 10N	12 30E	26
Sliecia	50 50N	10 50E	24	Sitjonia				Sneeburg	50 47N	14 5E	22
Sliecia	50 50N	10 50E	24	Sitjonia				Snechtien	62 15N	9 20E	26
Sliecia	50 50N	10 50E	24	Sitjonia				Sneek	53 2N	5 30E	18
Sliecia	50 50N	10 50E	24	Sitjonia				Sneeuwbergen, or			
Sliecia	50 50N	10 50E	24	Sitjonia				Snow Mountains	32 0E	25 0E	44
Sliecia	50 50N	10 50E	24	Sitjonia				Snettisham	52 52N	0 20E	8
Sliecia	50 50N	10 50E	24	Sitjonia				Sniatin	48 26N	25 40E	23
Sliecia	50 50N	10 50E	24	Sitjonia				Sniort	37 30N	6 17W	10
Sliecia	50 50N	10 50E	24	Sitjonia				Sniort, Lo	57 34N	6 27W	10
Sliecia	50 50N	10 50E	24	Sitjonia				Sniort, Old, K.	57 20N	6 19W	10
Sliecia	50 50N	10 50E	24	Sitjonia				Snook River	12 47N	83 15W	49
Sliecia	50 50N	10 50E	24	Sitjonia				Snow Hill	30 9N	75 24W	47
Sliecia	50 50N	10 50E	24	Sitjonia				Snowdon	53 3N	4 2W	7
Sliecia	50 50N	10 50E	24	Sitjonia				Son	32 16N	131 40E	35
Sliecia	50 50N	10 50E	24	Sitjonia				Son, Isle	56 19N	6 27W	9
Sliecia	50 50N	10 50E	24	Sitjonia				Sonid, River	35 5N	40 24E	36
Sliecia	50 50N	10 50E	24	Sitjonia				Soni, Isle	57 11N	6 11W	10
Sliecia	50 50N	10 50E	24	Sitjonia				Soni, Mount	45 32N	7 15E	31
Sliecia	50 50N	10 50E	24	Sitjonia				Sonobos	9 35E	71 35W	52
Sliecia	50 50N	10 50E	24	Sitjonia				Soborsin	46 2N	22 20E	23
Sliecia	50 50N	10 50E	24	Sitjonia				Sobotka	50 27N	15 10E	23
Sliecia	50 50N	10 50E	24	Sitjonia				Sobrades	42 57N	7 50W	30
Sliecia	50 50N	10 50E	24	Sitjonia				Sobradinho	4 15E	42 35W	54
Sliecia	50 50N	10 50E	24	Sitjonia				Sobrado	42 54N	7 24W	30



Samba	14	25	44	24W	54
Samba	3	0N	110	20E	40
Sanbar, Point	1	20N	112	0E	40
Sanbasas	1	0N	100	49E	40
Sanbasas, River	1	0N	109	28E	40
Sambor, Lake	26	51N	75	0E	30
Samboagan	7	0N	122	5E	40
Sambor	49	32N	23	18E	40
Sambre River	50	28N	4	48E	19
Sambro' Head					
Light House	44	26N	63	40W	46
Sambucca	37	30N	13	7E	32
Samelood	28	19N	30	45E	43
Samer	50	31N	1	45E	15
Samet, Ca. e	12	70W	101	40E	40
Samiat	37	32N	37	51E	36
Samine	21	33N	30	55E	42
Sano bajo	30	23E	71	0W	51
Sanognieux	49	16N	5	19E	15
Sanoides					
Zenilla	67	0N	55	0E	27
Samokovo	41	47N	27	50E	33
Samolico	46	15N	9	25E	31
Santon	35	7N	26	18E	33
Samos	38	14N	26	37E	34
Samos, Isle	37	46N	26	54E	36
Samosyraki Isle	39	46N	19	30E	34
Sanothraiki, Isle	40	26N	25	37E	33
Samour, River	41	50N	40	42E	28
Sanoyados	70	30N	105	0E	35
Sampyur	40	23N	7	39W	30
Sampour	52	19N	41	45E	28
Sampur, River	2	0N	100	45E	40
Samsra	50	12N	5	34E	19
Samaah	26	36N	120	30E	40
Samsame	0	55N	90	0E	40
Samsingech	27	30N	54	30E	38
Sansoe Isle	55	52N	10	30E	25
Samsoun	41	17N	36	73E	36
Samsoun Gulf	41	20N	36	30E	36
Samtur	52	36N	16	29E	24
Samuchel	39	54N	8	52E	32
Samylovka	51	10N	43	43E	28
San	30	39N	31	53E	43
San Hoy	41	19N	2	4E	29
San Clemente	31	28W	2	28W	29
San Hilefano	49	57N	4	4W	30
San Felices	40	50N	6	32E	30
San Juan	30	0E	60	0W	53
San Luis	33	35E	65	0W	53
San Luis Potosi	23	0N	100	0W	49
San Mikael	37	12N	24	7E	34
San, River	50	45N	21	53E	23
Sana	15	28E	44	10E	25
Sanadid	30	45N	31	3E	43
Sanadr	37	55E	34	40E	43
Sanatepo	17	22N	95	34W	49
Sanban	19	18N	95	13E	40
Sanborombon, R.	33	50E	56	30W	53
Sanborombon, R.	35	43E	57	13W	53
Sanceergues	47	10N	2	54E	15
Sancerre	47	20N	2	52E	15
Sancoins	46	50N	2	56E	15
Sancels	47	15N	9	21E	17
Sancelspiritus	40	30N	6	17W	30
Sand, Cape	25	2N	81	11W	48
Sand Hill River	47	34N	26	45W	47
Sand Hutton	54	2N	0	58W	7
Sanda, Isle	59	16N	2	36W	10
Sanda, Isle	55	19N	5	33W	9
Sand Lake					
Sand Fort	46	50N	94	17W	47
Sandaby	37	13N	21	46E	31
Sandager	54	41N	11	35E	25
Sandakan Bay	5	42N	118	35E	40
Sandakli	39	32N	30	14E	36
Sandal Wood Isle	10	0E	120	0E	41
Sandarli	30	58N	27	1E	36
Sandarli, Gulf of	30	52N	26	50E	36
Sandau	52	43N	12	0E	24
Sandbach	53	8N	2	22W	7
Sande	61	36N	14	0E	26
Sande	59	37N	10	12E	26
Sandeleh	31	10W	30	53E	43
Sandera, Isle	56	55N	7	32E	9
Sanderleben	53	42N	10	37E	25
Sandersfeld	53	3E	8	31E	21
Sandersville	53	56N	63	54E	48
Sandersweert	53	24N	6	43E	18
Sandgate	51	5E	1	5E	8
Sandhatten	53	1N	8	22E	21
Sandholes	54	36N	6	47E	12
Sandia	14	35E	69	10W	52
Sanding Po.	3	36N	100	54E	40
Sandoe	58	38N	8	51E	26
Sandoriz	50	37N	21	45E	28
Sandowe	18	13E	94	12E	31
Sandown Bay	34	25E	19	0E	44
Santa Cruz					
(Luzon)	15	4 N	119	56E	40
Santa Cruz					
(Mindoro)	12	50N	120	54E	40
Santa Cruz (Para)	3	2E	55	5W	54
Santa Cruz de la Sierra, or Nueva (Upper Peru)	18	10E	63	11W	53
Santa Eugenio	21	47N	78	55W	50
Santa Fe	36	8N	104	58W	49
Santa Fe	31	38E	60	55W	53
Santa Fe, River	29	46N	92	57W	48
Santa Fe Tolosa	29	49N	83	50W	48
Santa Fe (Granada)	37	16N	3	50W	30
Santa Fe de Bogota	4	39N	74	12W	52
Sanza Fe					
(La Plata)	31	30N	61	40W	53
Santa Geronimo	21	21N	78	20W	50
Santa Manza	41	25N	9	14E	31
Santa Manza, Gulf of	41	25N	9	13E	31
Santa Manza	30	43N	20	40E	34
Santa Maura, Castle of	30	50N	20	43E	34
Santa Rosa, Isle	19	0N	114	17W	49
Santauff Bay	29	23N	83	15W	48
Santander	43	29N	3	43E	30
Santander	43	16N	3	53E	39
Santander, New	23	40N	99	0W	49
Santander, River	23	42N	97	53W	49
Santani	10	11N	3	5E	29
Santarem	2	12E	64	30E	54
Santarem	39	17N	8	40W	30
Santarem Channel	23	50W	79	10W	50
Sante, Cape	46	44N	71	47W	46
Santee Canal	33	5N	80	0W	48
Santee River	33	5N	79	20W	48
Santemir	54	12N	60	18E	27
Santerno, River	44	33N	12	2E	31
Santesteban	43	2N	1	43E	29
Santesteban	30	19N	3	19W	30
Santhia	45	19N	8	10E	31
Santhofen	47	20N	10	11E	22
Santiago	42	40N	8	27W	30
Santiago	21	34E	63	30W	53
Santiago	27	48E	63	41W	53
Santiago	18	38E	59	28W	53
Santiago	28	20E	63	30W	53
Santiago (Alentejo)	33	1N	8	43W	30
Santiago (California)	23	17N	109	32W	49
Santiago (Chili)	33	20E	70	40E	53
Santiago (Chili)	33	25E	70	30W	53
Santiago (Colombia)	4	2E	77	17W	52
Santiago (Extremadura)	38	17N	8	47W	30
Santiago (Luzon)	17	10N	120	25E	40
Santiago, Cape					
(Patagonia)	51	0E	75	30W	51
Santiago, or Veragua	8	17N	81	20W	52
Santiago de Cuba	20	2N	75	50W	50
Santiago, R. Gre.	21	33N	105	25E	49
Santibanes	42	29N	3	48W	30
Santillan	39	40E	50	7W	53
Santillana	23	40E	96	33W	49
Santiponce	37	28N	5	53W	30
Santo Monte, Gulf of	40	10N	24	0E	33
Santomera	38	5N	1	5W	29
Santona	43	27N	3	22W	30
Santona, River	3	25E	44	52W	54
Santor, Point	42	30E	63	35W	53
Santorini Isle	36	24N	25	26E	34
Santos	23	53E	46	8W	54
Santos, Los	38	26E	6	21W	30
Santullan	43	11E	6	23W	30
Saona, Isle	18	8N	68	43W	50
Saone, Upper, Department of	47	30N	6	7E	15
Saone and Loir, Department of	46	38N	4	33E	15
Saopaulo	23	0E	51	30W	54
Saparin	32	37E	35	5E	37
Sapata, Po.	10	5N	109	20E	48
Sapelo, Bound	31	32E	81	22W	48
Sapelo, Isle	31	32E	81	21W	48
Sapian	11	29N	122	35E	40
Sapienzo, Isle	36	45N	21	42E	34
Sapodi, Isle	7	16E	114	38E	40
Sapogovo	59	8N	47	48E	27
Sapojok	53	56N	40	22E	26
Saponara	40	17N	15	51E	32
Sapy	8	40E	118	57E	40
Sapy, Strait of	8	45E	119	18E	40
Sarthe, River	47	34N	0	31W	15
Sartilly	40	45N	1	20W	15
Sartirana	45	7N	8	30E	31
Sarunax	3	40E	79	33W	52
Sarung	21	30N	63	2E	30
Sarup	55	13N	10	3E	25
Sarusi, River	44	20N	63	10E	35
Sarvistan	29	19N	53	20E	38
Sarzewo	17	40N	95	38E	40
Sarzana	44	7W	10	0E	31
Sarzela	40	61N	7	24W	30
Sarzedas	70	50N	7	40W	30
Sasa	33	18N	36	9E	37
Sasah	33	3N	35	26E	37
Saschulawita	50	14N	18	31E	24
Saskatchewan, R.	57	0N	102	50W	45
Saskatchewan, South Branch	53	5N	105	0W	45
Sasa	46	61N	20	51E	23
Sasari	40	44E	8	27E	32
Sasai	65	20N	25	28E	27
Saseli	54	44N	17	40E	24
Sasoum, Cape	53	26N	25	1E	33
Sasow	49	55N	25	4E	23
Sataldgo	70	20N	22	33E	33
Sataldgo	17	30N	75	0E	39
Satar, or Sattarah	17	35N	74	10E	39
Satava	46	31N	29	55E	28
Sater	60	19N	15	45E	26
Satis, Lake	67	48N	18	0E	22
Sativa	6	5N	73	4W	52
Satika	55	9N	59	40E	27
Satley	54	47N	1	40W	7
Satorallya Ujely	48	20N	21	42E	23
Satrup	54	58W	9	30E	25
Satrup	54	42N	9	37E	25
Sattel	47	5N	8	30E	17
Sattelborg	46	24W	14	48E	23
Sattelford	49	11N	10	5E	22
Sattinungalum	11	31N	77	12E	39
Satu	31	27N	27	33E	33
Saturnia	42	44N	11	30E	31
Sauce, Puncto del	33	16E	63	0W	53
Sauchites	22	57N	61	38E	39
Saudron	48	29N	5	21E	15
Sauf Saffa, River	31	19E	35	30E	37
Saugar	23	46N	78	50E	39
Sauges	44	56N	3	32E	16
Saul	18	0N	129	3E	40
Saulce, la	44	25E	6	1E	16
Saulpe	58	24N	23	50E	27
Saulay	47	18N	7	10E	17
Saulgan	48	2N	9	30E	22
Saulgrub	47	40N	11	1E	23
Saulieu	47	16N	4	15E	15
Sault de Nouailles	43	31N	0	42E	16
Saumur	47	15N	0	51E	15
Saunders Capo	45	10E	170	55E	41
Sauro, River	40	15E	16	20E	32
Sauth, Wr.	56	48N	2	37E	9
Sautour	50	10N	4	53E	19
Saultpoorn Moun-					
tains	21	50N	77	10E	39
Sautron	47	17N	1	42E	15
Sauveterre	43	24N	0	37E	16
Sauveterre	44	42N	0	7W	16
Sauviat	45	51N	1	33E	16
Sauze, al	29	13N	104	42W	40
Sava	54	57E	50	22E	30
Savage Harbour	46	27E	62	55W	40
Savage, Isle	19	0E	169	40W	1
Savallet, J.	40				

ver	47	31N	0	31W	15	Scharding	48	25N	13	27W	23	Schuyler	22	00N	150	00W	1	Seino, River	49	29N	0	10E	15			
	48	45N	1	29W	15	Scharl	52	52N	5	24W	18	Sciucca	37	31N	13	6W	32	† Seino,	48	40N	2	20E	15			
	45	7N	8	38W	31	Scharrbeck	55	10N	8	40W	25	Sciako	41	23N	19	34W	33	Department of	48	40N	2	20E	15			
	4	70N	79	33W	52	Scharringhausen	52	34N	8	40W	21	Sciallano	30	12N	16	10W	32	† Seino, Lower,	49	45N	0	53E	15			
	21	30N	83	2E	26	Scharrstedt	54	7N	9	10W	25	Sciarras, Pt.	30	50N	11	51E	32	Department of	49	45N	0	53E	15			
	55	13N	10	3E	25	Scheeunda	53	10N	6	50W	18	Sciell	30	50N	14	44E	32	† Seino and								
ver	44	20N	63	10E	35	Scheinfeld, Market	40	30N	10	33E	22	Scilly Isles						Marne, De-	40	37N	3	0E	15			
	30	10N	53	20E	38	Schekineh	40	50N	30	40E	36	(Society Group)	16	0E	150	0W	1	partment of	48	45N	2	0E	15			
	17	40N	95	38E	40	Scheid, Eastern	51	31N	4	0E	18	Seld Shehr	37	27N	32	5E	36	† Seino and Oise,	48	45N	2	0E	15			
	44	7N	10	0E	31	Scheid, Western,						† Scindia	25	0N	77	30E	30	Department of	48	45N	2	0E	15			
	40	51N	7	24W	30	or de Hond	51	25N	4	0E	18	Seinosa, Tr.	30	11N	18	3E	32		48	45N	2	0E	15			
	70	50N	7	40W	30	Scheitstat	40	17N	7	20E	15	Selo	30	24N	26	9E	36		48	45N	2	0E	15			
	33	18N	35	26E	37	Schelling, Wester	53	22N	51	2E	18	Seiso, Isle, or														
	33	3N	35	9E	37	Schemberg	40	12N	8	44E	22	Sakes Adass,														
	wita	50	14N	18	31E	Schenpenstedt	52	7E	10	40E	21	Isle	30	25N	26	3E	36									
	wan, R.	57	0N	102	50W	43	Scheran	40	56N	13	16E	23	Seloto, River	30	40N	83	5W	47								
han,						Schierhorn	52	35N	6	56E	21	Selstor Loch	50	35N	3	0W	10									
	raueli	53	5N	105	0W	45	Schierbeck	51	42N	6	54E	21	Selstute	42	13N	70	40W	47								
	46	51N	20	61E	23	Scherpenzeel						† Selavonia	45	20N	18	32E	23									
	40	44N	8	37E	32	(Utrecht)	52	6N	5	30E	18	Selblair	38	6E	37	2E	30									
	65	28N	25	28E	27	Scherwede	51	32N	8	50E	21	Seglietti	37	53N	14	20E	32									
	54	44N	17	40E	24	Scherzheim	48	43N	8	3E	20	Selguite	52	23N	1	9E	8									
Cape	35	26N	25	1E	33	S. zingen	47	37N	9	11E	17	Seombi, M.	41	4N	19	25E	33									
	49	55N	25	4E	23	Scherzlingen	40	45N	7	30E	17	Seommunica, H.	41	7N	8	15E	31									
	70	20N	22	33E	33	Schieschuwa, R.	55	3N	22	7E	24	Seone	50	26N	3	24W	0									
	30	10N	75	0E	30	Schiesel	53	11N	9	33E	21	Seoppello	45	46N	8	1E	31									
Saltarah	17	35N	74	10E	39	Scheelitz	49	56N	11	5E	22	Seoreby's Sound	70	30N	22	0W	45									
	40	30N	29	55E	28	Scheest	53	26N	8	22E	21	Seorra	48	20N	24	20E	23									
	80	10N	15	45E	26	Scheuick	49	55N	6	43E	22	Seotforth	54	1N	2	45W	7									
	7	48N	18	0E	27	Scheveningen	52	6N	4	16E	18	† Scotland	56	30N	4	0W	9,10									
	47	5N	73	4W	52	Schledam	51	53N	4	24E	19	Seotshune	54	7N	7	14W	12									
	53	0N	59	40E	27	Schledam lala	7	0E	120	25E	40	Seotstown	57	12N	2	9W	10									
	54	47N	1	40W	7	Schliermomik lala	53	30N	6	10E	18	Seotstown	54	16E	7	4W	12									
Ujely	48	20N	21	42E	23	Schlior	46	30N	9	41E	17	Seotstown Point	57	30N	1	47W	10									
	54	58N	9	20E	25	Schliorvelhem	53	45N	15	40E	24	Scott Fort	30	47N	84	49W	48									
	54	42N	9	37E	25	Schlihsberg	51	30N	18	2E	24	Scottsville	57	24N	78	10W	48									
	47	58N	8	30E	17	Schillde	52	35N	13	27E	24	Seourby	58	21N	5	4W	10									
	46	24N	16	48E	23	Schilldwoide	53	14N	6	50E	10	Seourby	55	52N	7	29W	12									
	40	11N	17	5E	22	Schillila, lala	57	50N	7	0W	10	Seourde, Lake	56	22N	6	8W	9									
Galum	11	31N	77	12E	30	Schillingsheim	40	10N	8	20E	22	Seourcoa	53	47E	47	26W	54									
	44	37N	27	32E	33	Schilltack	40	10N	8	20E	22	Sourne	52	25N	6	23W	13									
	42	44N	11	50E	31	Schilmanen	53	32N	20	51E	24	Souletta	39	2N	15	29E	32									
meto del	33	16E	63	0W	53	Schilmonk	53	51N	21	30E	24	Sourramore	54	11N	9	4W	12									
	58	29N	68	30E	39	Schilmonk	57	27N	8	0E	17	Seutari	41	2N	29	5E	36									
	48	29N	5	21E	15	Schiloznach	47	27N	8	0E	17	Seutari	42	2N	19	31E	33									
	48	29N	35	70E	37	Schiovonia, Fr.	50	30N	16	35E	31	Seutari Lake	42	0N	19	27E	33									
	33	46N	78	50E	39	Schlipuiden	51	50N	4	19E	18	Seylla	38	15N	15	44E	32									
	44	58N	3	32E	16	Schlippenbell	54	10N	2	3E	24	Seythopola														
	18	0N	120	3E	40	Schlipot	47	44N	25	1E	23	(Hyam)	32	29N	35	37E	37									
	44	25N	6	1E	16	Schlitram	53	22N	7	40E	21	Sevrezza	40	34N	21	24E	35									
	58	24N	23	50E	27	Schlitwint	54	46N	22	50E	24	Sea, River	54	0N	98	0W	43									
	47	18N	7	10E	17	Schliusehlu, Mt.	39	55N	9	12E	32	Sea of Kamis-														
	48	2N	9	30E	22	Schliuz	72	29N	35	4E	37	chatka, or														
	47	40N	11	1E	22	Schlangen	51	40N	8	50E	21	Heering	60	0N	175	0W	45									
	47	16N	4	15E	15	Schlarckenwerth	50	19N	12	54E	43	Secco Point	27	4E	20	24W	44									
Nouailles	43	31N	0	42W	16	Schlawe	54	21N	16	30E	24	Sea-flower Channel	2	0E	180	20E	40									
	47	15N	0	5W	15	Schleins	40	52N	10	24E	17	Secondo	54	19N	5	46W	12									
Cape	45	10E	170	55E	41	Schleits	50	35N	11	51E	22	Seconfth, Loch	57	50N	6	39W	10									
ver	40	15N	16	20E	32	Schleitz	54	18N	10	27E	25	Seangoe	54	26N	6	23W	12									
	56	18N	2	37E	9	Schlient, Lake	54	21N	10	29E	25	Seah Khan	34	4N	63	35E	38									
	30	10N	4	53E	19	Schliensingen	50	31N	10	40E	24	Seal, Cape	34	6E	23	18E	44									
	21	50N	77	10E	39	Schlicht	53	10N	13	17E	21	Seal Isles	43	26N	66	2W	46									
	47	17N	1	42W	15	Schlingen	47	45N	7	36E	22	Seal Lake	56	10N	70	35W	45									
	43	24N	0	57W	16	Schlieren	47	23N	8	25E	17	Seal River	50	15N	95	40W	45									
	44	42N	0	7W	16	Schliowitz	53	44N	18	8E	24	Sealts	50	35N	9	59E	17									
	45	53N	1	33E	16	Schliuz	50	41N	9	36E	22	Sea Otter, lala	23	5N	114	35W	45									
	29	13N	104	42W	49	Schliozchau	53	41N	17	22E	24	Searle, Cape	67	20N	62	30W	45									
	34	57N	50	92E	39	Schloppe	53	4E	16	2E	24	Seatown	54	15N	1	8W	7									
harbour,	46	27E	62	55W	46	Schluchtern	50	22N	9	37E	20	Seba	56	50N	58	18W	54									
lala	19	0E	169	40W	1	Schlumalenburg	51	0N	8	16E	21	Sebag, Lake	43	53N	70	32W	47									
	40	53N	17	26E	32	Schlumalkald	50	44N	10	20E	22	Sebarik	1	40N	110	43W	40									
	11	0N	74	50W	50	Schlunegel	51	59N	16	32E	24	Sebasti (Samaria)	32	17N	35	13E	37									
	32	3N	81	10W	48	Schlunakreit	47	40N	12	45E	22	Sebastian Lopez,														
	32	2N	81	10W	48	Schlneeberg	45	45N	14	40E	23	Isle	26	0N	136	30E	35									
	32	2N	81	10W	48	Schlneckenmühl																				



Serpent's Mouth	10	62	3w	52	Sheik el Moharah	26	25N	31	42E	43	Siang-yang	21	54N	103	40W	40	Sinclair, River	6	40N	67	27W		
Serpho	37	8N	24	31E	34	Sheik Elmedi	30	30N	32	20E	43	Siang-lau	2	32N	125	24W	40	Sindair	67	27N	3	7W	
Serpho, Isle	21	29N	34			Sheikh Abadih	(Antioch)	27	50N	30	58E	43	Siatok	21	50E	31	52E	44	Sindangan Bay	6	10N	122	35E
Serpho Pouto, Isle	37	15N	24	37E	34	Sheikh Aurr	36	25N	39	21E	36	Siatoko Isle	60	10N	60	0W	45	Sinde	26	0N	60	0E	
Serpoukhov	54	54N	37	9E	37	Sheikh Balled, El	32	47N	35	6E	37	Sibas	11	50N	125	23W	40	Sinderup	56	47N	9	40E	
Serra, Cape	39	HN	1	30E	29	Sheikh Hassan	28	22N	30	51E	43	Sibb	28	20N	60	35E	35	Sindhoif	57	11N	10	2E	
Serra Cayria	7	53E	30	30W	54	Sheikh Ibrahim	32	42N	35	10E	37	Sibeh	35	40N	58	3E	38	Sindiani	32	35N	35	4E	
Serra Gharby	22	3N	31	32E	42	Sheikh Waters of	28	53N	33	55E	43	Siberia	60	0N	120	0E	35	Sindian	41	7N	7	30W	
Serrahn	12	19E	8	13E	21	Sheikley	41	14N	45	25E	26	Siberia, New, Isle	74	0N	150	0E	1	Sinderby	54	13N	1	20W	
Serrut, Cape	37	10E	9	13E	44	Shekhwan	34	57N	62	2E	36	Sibicia	20	0N	5	44W	44	Sindork, Lake	62	20N	51	55E	
Serrus	5	43E	4	44E	16	Shekhel	30	30N	39	50E	36	Sibilla, Mount	42	53N	13	15E	31	Sindowarran	61	55N	79	0E	
Serriores	45	20N	4	44E	16	Shekheh	30	30N	39	50E	36	Sibikah Lake	35	50N	37	30E	36	Sinenik	51	15E	45	43E	
Sert	30	5N	41	54E	36	Sheburne	43	40N	63	21W	46	Sibikal Al	33	20N	6	50W	44	Sinertlisa	43	22N	23	24E	
Sertig	16	44E	9	52E	17	Sheburne	(Nova Scotia)	43	55N	65	34W	46	Siboutanee	23	6E	20	10W	44	Sines	37	57N	6	54W
Seruk	36	25N	30	10E	36	Sheburnellharbour	43	37N	65	22W	46	Sibsey	53	3N	0	1E	7	Sineu	30	30N	3	2E	
Servoretto	44	41E	3	22E	16	Shelby	35	8E	69	50W	41	Sibugay	7	25N	123	32E	40	Singapore	1	23N	101	52E	
Servi, Isle	38	28E	22	58E	34	Shelbyville	35	29N	60	35W	49	Sichem	51	0N	4	60E	19	Singboon	22	15E	60	2E	
Servia	43	30N	21	0E	33	Shelbyville	39	24N	61	45W	47	Sieicca	11	17E	60	45W	53	Singhlee	33	5N	40	40E	
Sery	40	8E	22	10E	33	Shelbyville	39	24N	61	45W	47	Sieilly, Isle	37	28E	14	1E	32	Singleton	50	56N	0	47W	
Sesay	30	30N	5	19E	19	Shell, Loch	56	4E	6	22W	10	Sieyuan	14	30E	70	50W	52	Sinle	33	36N	26	10E	
Sesay, River	9	0N	74	6W	52	Shella	33	56E	6	34W	44	Sieyon	30	0E	22	44E	34	Sinraglia	43	44N	13	12E	
Sesla, River	45	2E	8	26E	31	Shella, Waters of	29	2E	33	18E	43	Sid	45	7E	19	17E	21	Sinseola	40	31E	9	46E	
Seslo	45	42E	8	15E	31	Sheiff, River	36	43E	0	23E	42	Sidar	20	25E	73	10E	30	Sintelina	42	5E	24	21E	
Sesna	41	16E	13	64E	31	Sheiluha	29	40E	7	40W	44	Siddeburon	53	15E	6	52E	18	Sinjir	35	17E	43	5E	
Sesio Calende	45	42E	8	26E	31	Shelrocks, Isle	21	51E	112	30W	45	Sidderup	55	4E	11	46E	25	Sinjir River	35	46E	41	10E	
Sesio Varose	45	42E	8	26E	31	Shemeroon	31	0E	52	11E	38	Sidek	37	11E	44	5E	36	Sinjara Lako	0	30E	100	35E	
Sesri	44	27E	8	40E	31	Shenskeli	32	52E	28	2E	37	Sidelojo	63	6E	18	22E	26	Sinkel	2	20E	69	30E	
Sesri di Levante	41	15E	9	28E	31	Shensyn	34	23E	37	15E	37	Siderno	38	20E	18	16E	32	Sinkep	0	30E	104	30E	
Sestrinski	51	40E	40	72E	28	Shennua	34	24E	41	5E	31	Sidoro, Cape	35	18E	26	19E	33	Sinn	50	17E	9	42E	
Sethou	27	15E	108	50E	40	Shenandoali River	39	27E	77	40W	47	Sidoro Kastro	37	19E	21	50E	34	Sinnal	39	17E	9	7E	
Setehing	24	10E	106	35E	40	Shenas	26	35E	54	55E	38	Sidstrand	52	64E	1	22E	7	Sinno, River	40	6E	16	30E	
Seteluen	70	0E	105	0E	40	Shendy	16	30E	33	35E	43	Sid Abd	35	40E	0	54E	44	Sinnoor, Plain of	20	20E	31	55E	
Sete Lagoas	13	21E	56	22E	24	Shensher	34	28E	37	12E	37	Sidi Brahan	35	9E	3	57E	44	Sinokhsaar	41	4E	23	22E	
Setebos	6	20E	74	46E	52	Shetty, Isle	51	24E	0	50E	8	Sidi Bly	35	15E	1	8W	44	Sinotomoro	11	30E	73	22E	
Setee	1	30E	9	55E	42	Shetton Mallet	51	11E	2	33E	8	Sidi Im	35	22E	3	35E	44	Sinope	42	0E	55	13E	
Setif	35	50E	5	12E	44	Sherabad	36	40E	67	22E	38	Sidi Mauid	20	56E	0	40W	44	Sinra	46	49E	10	21E	
Setich	49	30E	13	20E	23	Sherafie, El	31	25E	30	24E	37	O' Muan, Manc-	20	56E	0	40W	44	Sinacate	70	53E	63	34E	
Setteogoa	9	48E	44	37E	54	Sherbieh	29	40E	30	59E	43	Sidlaw Hills	56	33E	3	4W	9	Sinabelin	49	14E	5	63E	
Settimu	79	16E	9	11E	32	Sherborne	57	2E	2	11E	8	Sidmouth	50	41E	3	13W	11	Sin-tehoun	23	25E	110	0E	
Settle	54	4E	2	16W	7	Sherbro	45	20E	12	40E	42	Sidmouth, Cape	13	25E	143	20E	41	Sinu, River	9	25E	73	53E	
Setubal	73	30E	8	54E	30	Sherbrooke	45	26E	71	50E	46	Sidney's Isle	5	0E	171	30W	1	Sio Pok	40	54E	18	4E	
Setyik	46	2E	24	6E	23	Sherbrooke	45	33E	71	30E	46	Sidra, Gulf of	31	20E	10	0E	42	Sion	60	10E	27	35E	
Sevathell Par, Isle	10	5N	72	30E	39	Sherbrooke	(Ningara)	42	53E	79	31W	46	Sidra, Gulf of	31	20E	10	0E	42	Sion	60	10E	27	35E
Sevastopol	44	31E	33	34E	28	Sherbrooke	(Nova Scotia)	45	7E	62	2W	46	Sidra, Gulf of	31	20E	10	0E	42	Sion	60	10E	27	35E
Sevastian, Mount	38	14E	47	48E	34	Sherburne	42	40E	73	30W	47	Sidra, Gulf of	31	20E	10	0E	42	Sion	60	10E	27	35E	
Seven Churches	53	9E	9	48E	13	Sherburne	42	40E	73	30W	47	Sidra, Gulf of	31	20E	10	0E	42	Sion	60	10E	27	35E	
Seven Heads, Cape	51	34E	8	42E	13	Sherburne	42	40E	73	30W	47	Sidra, Gulf of	31	20E	10	0E	42	Sion	60	10E	27	35E	
Seven Isles, The	60	43E	37	30E	27	Sherburne	42	40E	73	30W	47	Sidra, Gulf of	31	20E	10	0E	42	Sion	60	10E	27	35E	
Seven Isles	(Britagne)	48	54E	3	31W	13	Sherburne	42	40E	73	30W	47	Sidra, Gulf of	31	20E	10	0E	42	Sion	60	10E	27	35E
Seven Islands, or Rousen Isles	5	40N	157	30E	1	Sherburne	42	40E	73	30W	47	Sidra, Gulf of	31	20E	10	0E	42	Sion	60	10E	27	35E	
Sevens	47	22E	1	59W	15	Sherburne	42	40E	73	30W	47	Sidra, Gulf of	31	20E	10	0E	42	Sion	60	10E	27	35E	
Sevensoaks	51	16E	0	11E	6	Sherburne	42	40E	73	30W	47	Sidra, Gulf of	31	20E	10	0E	42	Sion	60	10E	27	35E	
Severac, le	Chateau	44	17E	3	3E	16	Sherburne	42	40E	73	30W	47	Sidra, Gulf of	31	20E	10	0E	42	Sion	60	10E	27	35E
Severinesti	44	55N	22	57E	33	Sherburne	42	40E	73	30W	47	Sidra, Gulf of	31	20E	10	0E	42	Sion	60	10E	27	35E	
Severn House	56	5E	89	25W	45	Sherburne	42	40E	73	30W	47	Sidra, Gulf of	31	20E	10	0E	42	Sion	60	10E	27	35E	
Severn, River	51	32E	2	43E	8	Sherburne	42	40E	73	30W	47	Sidra, Gulf of	31	20E	10	0E	42	Sion	60	10E	27	35E	
Severn, River	44	50E	79	53W	46	Sherburne	42	40E	73	30W	47	Sidra, Gulf of	31	20E	10	0E	42	Sion	60	10E	27	35E	
Severo Vos-	technol, Cape	76	10E	99	20E	35	Sherburne	42	40E	73	30W	47	Sidra, Gulf of	31	20E	10	0E	42	Sion	60	10E	27	35E
Sovier V.	55	11E	83	39W	48	Sherburne	42	40E	73	30W	47	Sidra, Gulf of	31	20E	10	0E	42	Sion	60	10E	27	35E	
Seville	37	24E	5	48E	30	Sherburne	42	40E	73	30W	47	Sidra, Gulf of	31	20E	10	0E	42	Sion	60	10E	27	35E	
Seville	37	7N	5	49E	30	Sherburne	42	40E	73	30W	47	Sidra, Gulf of	31	20E	10	0E	42	Sion	60	10E	27	35E	
Sevitar	25	0E	64	24E	53	Sherburne	42	40E	73	30W	47	Sidra, Gulf of	31	20E	10	0E	42	Sion	60	10E	27	35E	
Sevros	48	48E	2	13E	15	Sherburne	42	40E	73	30W	47	Sidra, Gulf of	31	20E	10	0E	42	Sion	60	10E	27	35E	
Sevros, Twn.	Department of	46	32E	0	25W	15,16	Sherburne	42	40E	73	30W	47	Sidra, Gulf of	31	20E	10	0E	42	Sion	60	10E	27	35E
Sevrihsaar	38	14E	26	57E	36	Sherburne	42	40E	73	30W	47	Sidra, Gulf of	31	20E	10	0E	42	Sion	60	10E	27	35E	
Sevrihsaar	39	16N	31	41E	36	Sherburne	42	40E	73	30W	47	Sidra, Gulf of	31	20E	10	0E	42	Sion	60	10E	27	35E	
Sevree	29	21E	68	1E	38	Sherburne	42	40E	73	30W	47	Sidra, Gulf of	31	20E	10	0E	42	Sion	60	10E	27	35E	
Sevestan	30	0E	68	20E	38	Sherburne	42	40E	73	30W	47	Sidra, Gulf of	31	20E	10	0E	42	Sion	60	10E	27	35E	
Seychelle Archipelago	4	20N	55	20W	1	Sherburne	42	40E	73	30W	47	Sidra, Gulf of	31	20E	10	0E	42	Sion	60	10E	27	35E	
Seyer, Isle	55	53E	11	9E	25	Sherburne	42	40E	73	30W	47	Sidra, Gulf of	31	20E	10	0E	42	Sion	60	10E	27		

Sinaruco, River	01 40N	67 27W	63	Skeland	01 45N	10 12W	25
Sinclair	01 27N	3 7W	10	Skender Vakup	44 30N	17 19W	33
Sinclair	07 20N	10 11W	25	Skene	57 10N	2 22W	10
Sindangan Bay	01 10N	122 35W	40	Skerlosora	50 25N	15 4E	20
† Sindo	06 0N	09 04W	30	Skerri	43 50N	24 32W	33
Sinderup	56 47N	0 40E	25	Skerries, Fort	51 32N	3 54W	10
Sindholt	57 11N	10 2E	25	Skerries	53 34N	6 7W	12
Sindulani	32 35N	35 4E	37	Skerries	55 14N	6 30W	12
Sindian	41 7N	7 30W	30	Skerri Isles	53 20N	4 36W	7
Sinderby	54 13N	1 20W	7	Skerriyore	51 22N	6 4W	12
Sindorsk, Lake	02 28N	51 55W	27	Skinarbek	55 11N	7 0W	9
Sindwarran	21 55N	79 0E	20	Skinthosa, Isle	39 11N	23 20E	34
Sinenkl	51 15N	45 43E	29	Skibbelunde	54 44N	11 14E	25
Sinerditia	43 02N	25 24W	33	Skibberen	51 34N	9 15W	13
Sines	37 57N	8 54W	30	Skiddlaw	54 41N	3 7W	7
Sineu	30 30N	3 2E	20	Skiefby	54 30N	11 55E	25
Singanfoo	34 15N	100 40E	35	Skiefakor	55 16N	11 15E	25
Singapore	1 33N	103 52E	40	Skierbek	55 32N	9 30E	25
Singbore	22 15N	90 2E	30	Skiern	55 51N	9 27E	25
Singhale	53 5N	46 40E	26	Skino Isle	30 52N	25 32E	34
Singleton	50 56N	0 47W	6	Skinaakink, Loch	58 6N	5 12W	10
Sinie	33 30N	30 10E	37	Skina	15 6N	25 22E	33
Sinigaglia	43 44N	13 12E	31	Skinari, Cape	17 50E	20 42E	34
Siniscola	40 31N	9 46E	32	Skindbjerg	50 10N	8 37E	25
Sinitetina	42 5N	24 21E	33	Skio	50 10N	9 57E	25
Sinjar	30 17N	43 5E	30	Skiohdoved	50 12N	10 21E	25
Sinjar River	35 46N	41 10E	30	Skioerstad	67 12N	14 28E	26
Sinkara Lake	0 30N	100 35E	40	Skoldueholm	55 32N	11 51E	25
Sinkel	2 20N	09 3E	40	Skipero	31 41N	19 47E	34
Sinkop	0 30N	104 30E	40	Skipness, Cape	55 47N	5 21W	9
Sinn	50 17N	9 42E	22	Skipport, Loch	57 20N	7 14W	10
Sinnal	39 17N	9 7E	32	Skipton	53 57N	2 2W	7
Sinno, River	40 6E	16 30E	32	Skird Rocks	53 17N	9 59W	13
† Sinnour, Plain of	29 28N	31 55E	43	Skirk	52 54N	7 41W	13
Sinokhsaar	41 4N	39 22E	33	Skirling	55 38N	3 20W	9
Sinomoro	11 30E	73 38W	52	Skirrali Bay	43 15E	177 0W	41
Sinope	42 0N	35 13E	36	Skivade	57 24N	10 29E	25
Sinope, Gulf of	41 50N	35 25E	30	Skive	50 35N	9 1E	25
Sins	46 40N	10 21E	17	Skivun	50 52N	9 35E	25
Sinsacate	30 53E	63 34W	53	Skodberg	55 25N	9 2E	25
Sinshelm	49 14N	6 53E	22	Skodborg, River	55 22E	8 38E	25
Sin-tcheou	23 25N	110 0E	40	Skodborghus	55 27N	9 2E	25
Sinu, River	9 23N	75 53W	52	Skofde	59 23N	13 46E	26
Sio Pok	48 54N	18 4E	23	Skog	61 10N	10 52E	26
Stombojarvi, Lake	60 10N	27 35E	27	Skolmandari	30 10N	23 36E	34
Sion	7 56E	75 45W	52	Skolnackoria	37 41N	22 37E	34
Sion (Valais)	46 14N	7 23W	17	Skolten, Lake	64 44N	10 15E	26
Siondka	61 21N	46 0E	27	Skokam	51 42N	5 16W	8
Sionmsel Mojel	57 20N	51 43E	27	Skoken	52 41N	17 6E	24
† Siout	37 10N	31 18E	43	Skole	49 2N	23 36E	23
Siout, Valley of	37 20N	31 30E	43	Skollapa	42 50N	50 2E	27
Sioux River, Little	42 3N	95 46W	47	Skomar	51 45N	5 17W	6
Sioux Vill.	44 3N	91 35W	47	Skopelo	39 7N	21 45E	34
Sioux, V.	44 40N	94 10W	47	Skopelo, Isle	39 9N	23 42E	34
Sipang	43 26N	01 9W	47	Skopin	53 52N	39 26E	28
Sipalay	9 35N	122 25E	40	Skorebek	50 55N	9 33E	25
Sipang	1 10E	110 21E	40	Skorodnoe	51 9N	37 33E	28
Sipango, M.	4 55N	67 45W	52	Skotini	37 45N	22 30E	34
Siphanto, Isle	30 58N	24 41E	84	Skoue	62 26N	6 30E	26
Siphoeer	31 35N	35 19E	37	Skoullary	47 14N	27 50E	28
Siplina	43 4N	21 15E	33	Skoulingbye	55 42N	8 46E	25
Sipsev, River	33 55N	88 14W	48	Skovbye	55 11N	9 22E	25
Siquisiquil	10 27N	70 2W	52	Skovbye	54 53N	9 58E	25
Siquita	4 15N	68 14W	52	Skovshoved	57 0N	10 19E	15
Sirab	37 58N	47 33E	38	Skrapori	40 38N	19 58E	33
Sir Abad	37 58N	40 54E	36	Skreen	54 14N	8 41W	12
Sir Ahl Bear	30 0N	51 38E	38	Skripu	38 27N	23 0E	34
Sir C. Hardy's Isle	4 50E	154 0E	41	Skropha, Cape	38 10N	21 9E	34
Sir C. Middleton's	28 15E	160 37E	41	Skryne	53 35N	6 33W	19
Islands	15 40E	137 15W	41	Skull	51 31N	9 31W	13
Sir F. Drake's Port	37 58N	122 40W	40	Skurto	30 13N	23 33E	34
Siradurga	31 57N	68 30E	30	Skye Island	57 20N	6 10W	10
Sira Killa	30 57N	67 20E	30	Skyro	30 46N	24 55E	34
Sira Mouren, River	40 30N	132 0E	35	Skyro Ids	38 51N	24 34E	34
Sirangan, Isle	5 20N	125 22E	40	Skyro Pulo, Island	36 50N	24 20E	34
Sirante	30 31N	2 15W	29	Skym	50 50N	8 35E	25
Sirdar Khan	38 24N	39 20E	36	Skibila	45 12N	16 33E	33
Sirenugger	30 10N	78 46E	30	Slade	52 7N	6 54W	13
Sirepool	30 19N	66 44E	30	Slagelse	55 25N	11 20E	25
Sirhind	30 35N	76 20E	30	Slabs, K.	57 21N	1 57W	10
Siriab	30 17N	66 30E	38	Slain's New Castle	57 25N	1 50W	10
Siriand	45 50N	23 53E	28	Slalvehelm	47 45N	8 29E	17
Sirichnik	45 10N	23 4E	33	Slathmann	55 57N	3 40W	9
Sirmaghia	32 23N	69 36E	30	Slaw	53 42N	6 32W	12
Sirohi	25 1N	73 0E	30	Slaney, River	52 50N	6 27W	13
Sirojah	23 0N	63 0E	30	Slano	42 46N	18 15E	33
Sirroo, River	25 26N	50 54E	30	Slano	42 49N	17 54E	23
Sirinsk	53 13N	51 42E	27	Slapin, Loch	57 13N	6 2W	10
Siruela	39 47N	5 4W	30	Slatina	44 25N	24 20E	33
Sirufaa	35 20N	69 35E	39	Slatonate	55 17N	50 15E	27
Sisal	21 52N	90 0W	49	Slave Lake, Great	61 20N	114 0W	45
Sisal	21 22N	88 49W	49	Slave Lake, Lesser	55 20N	115 55W	45
Sisaton	41 12N	1 52W	29	Slave River	61 0N	113 30W	45
Sisur, Pt.	5 23N	112 3E	40	Slaviansk	48 48N	37 31E	28
Sisurra, Isles	43 21N	8 46W	30	Sleford	53 0N	0 26W	7
				Slednoro	54 5N	0 36W	7
				Sleen	52 47N	6 49E	18

Smith	53 42N	1 11W	7
Snea Fell	51 17N	4 26W	7
Sneassen	61 19N	12 50E	26
Sneeburg	50 47N	14 5E	27
Sneehatten	62 15N	9 20E	26
Sneek	53 2N	5 32W	18
Sneeuwbergen, or			
Snow Mountains	32 0E	25 0E	44
Snetingham	52 52N	0 23W	6
Snetin	48 26N	25 40E	23
Snezort	57 30N	6 17W	10
Snezort, Lo	57 34N	6 27W	10
Snezort, Old, K.	57 40N	6 10W	10
Snook River	12 47N	83 15W	49
Snow Hill	30 6N	73 24W	47
Snowdon	53 3W	4 2W	7
Soa	34 16N	131 40E	25
Soa, Isle	56 19N	0 27W	9
Soad, River	35 5N	40 24E	36
Soad, Isle	57 11N	6 11W	10
Sonia, Mount	45 32N	7 15E	31
Sobolhos	9 35E	71 35W	52
Soborsin	48 2N	23 20E	23
Sobotka	50 27N	15 10E	23
Sobradex	42 57N	7 50W	30
Sobradinho	4 15E	42 35W	54
Sobrado	42 54N	7 24W	30
Sobral	38 2N	7 0W	30
Sobral	41 2N	8 36W	30
Sobral	30 2N	9 6W	30
Sobral	3 30E	40 26W	54
Sobrelra Formosa	39 53N	7 49W	30
Socatal	17 55N	100 13E	40
Society Isles	15 0E	150 0W	1
Sockna	29 10N	15 58E	42
Socklanntooto, R.	33 30N	91 20W	48
Soconeho	20 52E	62 58W	53
Soconuco	15 53N	93 10W	49
Socorro	6 36N	73 9W	52
Socorro, Isle	19 0N	110 5W	49
Socotra, Isle	12 40N	54 20E	42
Socuellamos	39 0N	2 43W	29
Sodargen	53 42N	22 49E	24
Sodbury Chieping	51 32N	2 23W	8
Soden	50 20N	9 23E	22
Soderhamn	61 17N	17 2E	26
Soderkoping	59 26N	16 20E	26
Sodermole	63 30N	20 0E	26
Sodertelge	59 11N	17 34E	26
Sodom	31 29N	35 30E	37
Sodongas Kr.	27 31E	31 45E	44
Sodringholm	50 38N	10 19E	25
Soebye	55 35N	11 19E	25
Soebye	54 57N	10 15E	25
Soebye	56 33N	9 6E	25
Soeftorp	61 32N	9 50E	26
Soeftoe	63 7N	11 0E	26
Soeft	51 37N	8 8E	21
Soevig	55 40N	2 25E	25
Sofala, River	20 10E	34 50E	42
Sofalin Bay and Tn.	20 10E	34 40E	42
Sofala, Serra de	19 20E	33 0E	42
Soforo	33 46N	4 45W	44
Sofia Kates	30 11N	33 2E	36
Sofien	40 16N	10 5E	25
Soghba	33 17N	36 30E	37
Soglio	40 22N	9 34E	17
Sogna	36 58N	21 53E	34
Sogne Field	61 37N	7 50E	26
Sogne Flord	61 0N	5 0E	28
Sognedal	50 18N	6 10E	28
Sognedal	61 14N	6 30E	28
Sohapoor	20 30N	83 40E	39
Soherah	38 18N	66 12E	30
Solo	40 52N	23 18E	33
Solo, Isle	24 35N	121 40E	40
Sohrau	50 2N	18 44E	24
Soignes	50 32N	4 4E	19
Soignes, Forest of	50 45N	4 22E	19
Soleson	49 24N	3 20E	15
Sokol	50 31N	24 26E	23
Soki Ass	20 23N	9 21W	44
Sokmanabad	30 47N	44 50E	38
Sokolka	53 55N	23 35E	28
Sol Galitch	50 59N	42 18E	27
Solanillos	40 45N	2 43W	29
Solano	30 58N	3 11W	30
Soldau	53 13N	20 8E	24
Soldiers, River	41 30N	95 37W	47
Soldiers, T.	54 30N	6 12W	12
Soldin	52 55N	14 50E	24
Soldad, Fort	30 36E	61 5W	53
Solidad, Isle	51 50E	50 35W	51
Soleman, Point	6 0E	104 25E	40
Solen	48 0N	11 26E	22
Solenoe Grazi	40 14N	47 30E	28
Solenol	40 23N	47 40E	28
† Soleure	47 15N	7 41E	17

NAMES.	LAT.	LONG.	No. of Map.	NAMES.	LAT.	LONG.	No. of Map.	NAMES.	LAT.	LONG.	No. of Map.
Soleure, or Solothurn	47 12N	7 32E	17	Sorajon	61 28N	13 8E	26	Spatl, Cape	28 24N	92 58W	34
Solfranda	49 17N	14 3E	31	Sorso	40 48N	8 28E	32	Spean Water	56 54N	4 30W	29
Soligne	48 50N	6 20E	15	Sorsogon	13 0N	129 2E	40	Specksfohr	54 21N	9 25E	25
Solihull	52 24N	1 47W	8	Soruba	41 47N	6 46W	30	Speicher	47 25N	9 26E	17
Solikamak	59 36N	56 45E	27	Sorupa	14 10N	75 22E	39	Speightstown	13 13N	59 41W	50
Solliman	31 20N	31 41E	43	Sorup	56 53N	9 49E	25	Spelve, Loch	56 27N	5 45W	9
Solliman	36 35N	47 18E	38	Sosmitza	51 29N	32 50E	28	Spencer	43 18N	76 32W	47
Sollimanabad	35 43N	49 35E	38	Sosnova	59 2N	104 25E	35	Spencer's Gulf	36 0E	157 10E	41
Sollimanea	31 40N	47 42E	38	Sosnovets	56 28N	40 34E	27	Spencez	48 40N	17 22E	23
Sollingen	51 9N	7 4E	21	Sosnovka	54 26N	48 35E	27	Spennie, Ben	58 28N	4 44W	10
Sollinik	42 38N	22 33E	33	Sotcha	47 29N	27 58E	26	Sperlonga	41 16N	13 24E	31
Sollitary Isle	10 30E	178 35W	41	Sote, Flord	58 29N	11 16E	26	Spey, River	57 40N	3 9W	10
Sollitary Isles	30 10E	153 30E	41	Sotkam	64 4E	28 50E	27	Speymouth	57 30N	3 10W	10
Sollfeta	63 8N	17 18E	26	Soto de la Marina	23 50N	98 33W	49	Spiezia	44 8N	9 52E	31
Soller, Point	39 48N	2 46E	29	Sotres	43 3N	4 42W	30	Sphagia, Isle of	36 54N	21 39E	34
Sollerod	55 48N	12 30E	25	Sotteghiem	50 50N	3 45E	19	Sphakl	35 14N	24 15E	33
Sollerup	55 10N	10 16E	25	Sou Segherlou	40 24N	28 30E	3	Siddle, F. P.	53 15N	9 17W	13
Sollins	53 15N	6 30W	13	Soudi	28 4N	30 51E	43	Splex	46 42N	7 41E	17
Sologo	29 22E	62 30W	53	Soudja	51 12N	35 34E	28	Spigno	44 7N	8 27E	31
Soloki	55 36N	25 55E	27	Soudogda	55 57N	40 40E	27	Spikerog Island	53 46N	7 45E	21
Solola	14 56N	91 15W	49	Soudoava	54 4N	45 50E	28	Spillers	30 47N	90 50W	48
Solombo, Isles	5 40E	114 50E	40	Soudella	32 46N	36 37E	37	Spillsby	55 10N	0 4E	7
Solomon's	7 0E	158 0E	41	Souelda, Wadi	32 45N	36 26E	37	Spina, Pt.	36 45N	14 40E	32
Solomon's Pools	31 41N	35 14E	37	Souhadj	26 30N	31 41E	43	Spinalonga	35 16N	25 46E	33
Solor, Isle	8 50E	123 4E	40	Souhadj	26 30N	31 41E	43	Spinet	38 35N	10 20E	32
Solovetaki, Isles	65 4N	35 50E	27	Souhadj	26 30N	31 41E	43	Spinetop	51 7N	5 16E	19
Solreia	44 15N	21 32E	33	Souhadj	26 30N	31 41E	43	Spiridino	53 45N	21 39E	24
Solsona	42 0N	1 28E	29	Souhadj	26 30N	31 41E	43	Spiridino, Lako	53 45N	21 39E	24
Solt	46 52N	19 8E	23	Souhadj	26 30N	31 41E	43	Spire	49 19N	8 28E	22
Soltau	53 0N	9 53E	21	Souhadj	26 30N	31 41E	43	Spirebach	49 28N	8 26E	22
Solubro, Point	38 41N	16 32E	32	Souhadj	26 30N	31 41E	43	Spirit, Lake	43 17N	94 49W	47
Soluda, River	53 57N	80 59W	48	Souhadj	26 30N	31 41E	43	Spirit, Lake	46 25N	93 32W	47
Solvitabor	56 4N	14 38E	26	Souhadj	26 30N	31 41E	43	Spiritu Santo Bay	27 56N	89 43W	48
Solvytchegodak	61 18N	46 48E	27	Souhadj	26 30N	31 41E	43	Spirit	56 48N	3 26W	9
Solva	54 52N	3 32E	9	Souhadj	26 30N	31 41E	43	Spirit	53 25N	0 35W	7
Solza	64 30N	39 40E	27	Souhadj	26 30N	31 41E	43	Spirit Hill	58 27N	3 26E	10
Somanbaya	32 7E	43 15W	54	Souhadj	26 30N	31 41E	43	Spirit Hill	58 27N	3 26E	10
Somali	9 57N	45 0E	42	Souhadj	26 30N	31 41E	43	Spirit Hill	58 27N	3 26E	10
Somarnon	47 18N	4 44E	15	Souhadj	26 30N	31 41E	43	Spirit Hill	58 27N	3 26E	10
Sombrero, Isle	18 37N	63 28W	50	Souhadj	26 30N	31 41E	43	Spirit Hill	58 27N	3 26E	10
(Carribees)	18 37N	63 28W	50	Souhadj	26 30N	31 41E	43	Spirit Hill	58 27N	3 26E	10
Sombret	23 40N	102 38W	49	Souhadj	26 30N	31 41E	43	Spirit Hill	58 27N	3 26E	10
Sombrief	50 31N	4 33E	10	Souhadj	26 30N	31 41E	43	Spirit Hill	58 27N	3 26E	10
Sombul	47 29N	23 21E	23	Souhadj	26 30N	31 41E	43	Spirit Hill	58 27N	3 26E	10
Somenka	38 5N	32 46E	27	Souhadj	26 30N	31 41E	43	Spirit Hill	58 27N	3 26E	10
Someo	46 17N	8 40E	17	Souhadj	26 30N	31 41E	43	Spirit Hill	58 27N	3 26E	10
Someren	51 23N	5 43E	18	Souhadj	26 30N	31 41E	43	Spirit Hill	58 27N	3 26E	10
Somerfeld	51 48N	14 60E	24	Souhadj	26 30N	31 41E	43	Spirit Hill	58 27N	3 26E	10
Somero	60 33N	23 33E	27	Souhadj	26 30N	31 41E	43	Spirit Hill	58 27N	3 26E	10
Somerset	39 52N	82 20W	47	Souhadj	26 30N	31 41E	43	Spirit Hill	58 27N	3 26E	10
† Somerset	32 0E	26 0E	44	Souhadj	26 30N	31 41E	43	Spirit Hill	58 27N	3 26E	10
† Somerset, Mount	33 2E	27 8E	44	Souhadj	26 30N	31 41E	43	Spirit Hill	58 27N	3 26E	10
† Somerset, North	73 20N	95 0W	45	Souhadj	26 30N	31 41E	43	Spirit Hill	58 27N	3 26E	10
(N. Georgia)	73 20N	95 0W	45	Souhadj	26 30N	31 41E	43	Spirit Hill	58 27N	3 26E	10
Somerset	40 0N	79 9W	47	Souhadj	26 30N	31 41E	43	Spirit Hill	58 27N	3 26E	10
(Pennsylvania)	40 0N	79 9W	47	Souhadj	26 30N	31 41E	43	Spirit Hill	58 27N	3 26E	10
Somerset	32 49E	25 43E	44	Souhadj	26 30N	31 41E	43	Spirit Hill	58 27N	3 26E	10
(South Africa)	32 49E	25 43E	44	Souhadj	26 30N	31 41E	43	Spirit Hill	58 27N	3 26E	10
† Somersetshire	51 10N	3 1W	8	Souhadj	26 30N	31 41E	43	Spirit Hill	58 27N	3 26E	10
Somertown	51 4N	2 43W	8	Souhadj	26 30N	31 41E	43	Spirit Hill	58 27N	3 26E	10
Somerville	40 40N	74 26W	47	Souhadj	26 30N	31 41E	43	Spirit Hill	58 27N	3 26E	10
Somino	59 12N	34 41E	27	Souhadj	26 30N	31 41E	43	Spirit Hill	58 27N	3 26E	10
Somna	45 40N	8 43E	31	Souhadj	26 30N	31 41E	43	Spirit Hill	58 27N	3 26E	10
† Somme, Depart-	49 58N	2 16E	15	Souhadj	26 30N	31 41E	43	Spirit Hill	58 27N	3 26E	10
ment of	49 58N	2 16E	15	Souhadj	26 30N	31 41E	43	Spirit Hill	58 27N	3 26E	10
Somme, River	50 12N	1 35E	15	Souhadj	26 30N	31 41E	43	Spirit Hill	58 27N	3 26E	10
Somme Veln, Pt.	49 1N	4 37E	15	Souhadj	26 30N	31 41E	43	Spirit Hill	58 27N	3 26E	10
Sommelsdyk	51 44N	4 9E	18	Souhadj	26 30N	31 41E	43	Spirit Hill	58 27N	3 26E	10
Sommen Lake	58 0N	14 0E	20	Souhadj	26 30N	31 41E	43	Spirit Hill	58 27N	3 26E	10
Soramesous	48 46N	4 13E	15	Souhadj	26 30N	31 41E	43	Spirit Hill	58 27N	3 26E	10
Soramières	43 45N	4 6E	16	Souhadj	26 30N	31 41E	43	Spirit Hill	58 27N	3 26E	10
Somno, River	8 40E	48 45W	54	Souhadj	26 30N	31 41E	43	Spirit Hill	58 27N	3 26E	10
Somno-peguena,	8 5E	48 58W	54	Souhadj	26 30N	31 41E	43	Spirit Hill	58 27N	3 26E	10
River	8 5E	48 58W	54	Souhadj	26 30N	31 41E	43	Spirit Hill	58 27N	3 26E	10
Somo River	32 10E	27 20E	44	Souhadj	26 30N	31 41E	43	Spirit Hill	58 27N	3 26E	10
Somo	47 17N	22 28E	23	Souhadj	26 30N	31 41E	43	Spirit Hill	58 27N	3 26E	10
Somoeah	32 40N	35 21E	37	Souhadj	26 30N	31 41E	43	Spirit Hill	58 27N	3 26E	10
Somos	48 49N	21 18E	23	Souhadj	26 30N	31 41E	43	Spirit Hill	58 27N	3 26E	10
Sompy	49 14N	4 34E	15	Souhadj	26 30N	31 41E	43	Spirit Hill	58 27N	3 26E	10
Sonacherry	21 42N	92 15E	33	Souhadj	26 30N	31 41E	43	Spirit Hill	58 27N	3 26E	10
Sonashyotta	26 30N	88 28E	39	Souhadj	26 30N	31 41E	43	Spirit Hill	58 27N	3 26E	10
Sonda	14 41N	74 52E	39	Souhadj	26 30N	31 41E	43	Spirit Hill	58 27N	3 26E	10
Sondar	15 15E	73 42W	52	Souhadj	26 30N	31 41E	43	Spirit Hill	58 27N	3 26E	10
Sondel	52 52N	5 34E	18	Souhadj	26 30N	31 41E	43	Spirit Hill	58 27N	3 26E	10
Sonderboe	55 22N	8 28E	25	Souhadj	26 30N	31 41E	43	Spirit Hill	58 27N	3 26E	10
Sonderborg	54 56N	9 47E	25	Souhadj	26 30N	31 41E	43	Spirit Hill	58 27N	3 26E	10
Sonderhausen	51 22N	10 53E	24	Souhadj	26 30N	31 41E	43	Spirit Hill	58 27N	3 26E	10
Sonderleben	51 42N	11 39E	24	Souhadj	26 30N	31 41E	43	Spirit Hill	58 27N	3 26E	10
Sondervang	56 7N	8 15E	25	Souhadj	26 30N	31 41E	43	Spirit Hill	58 27N	3 26E	10
Sondrio	46 11N	9 48E	31	Souhadj	26 30N	31 41E	43	Spirit Hill	58 27N	3 26E	10
Sone River	25 35N	84 50E	39	Souhadj	26 30N	31 41E	43	Spirit Hill	58 27N	3 26E	10
Soneguas	15 6N	85 22W	40	Souhadj	26 30N	31 41E	43	Spirit Hill	58 27N	3 26E	10
Sorajon	61 28N	13 8E	26	Souhadj	26 30N	31 41E	43	Spirit Hill	58 27N	3 26E	10
Sorso	40 48N	8 28E	32	Souhadj	26 30N	31 41E	43	Spirit Hill	58 27N	3 26E	10
Sorsogon	13 0N	129 2E	40	Souhadj	26 30N	31 41E	43	Spirit Hill	58 27N	3 26E	10
Soruba	14 10N	75 22E	39	Souhadj	26 30N	31 41E					





# INDEX TO BLACK'S GENERAL

Names.	LAT.	LONG.	No. of Map.	Names.	LAT.	LONG.	No. of Map.	Names.	LAT.	LONG.	No. of Map.	Names.	LAT.	LONG.	No. of Map.
Buraj	32 54N	32 22E	28	Sakofalva	46 19N	25 47E	23	Tallfoo	26 0N	89 45E	35	Tarbet, West Loch	57 55N	8 2E	
Buran	36 40N	61 13E	38	Sakono	46 4N	18 45E	23	Tallghan	38 40N	89 45E	38	Tarbolton	55 31N	4 2E	
Burati	31 13N	73 0E	20	Sakona	45 19N	14 46E	23	Tallaker	57 19N	6 26W	10	Tarboro	55 50N	77 4E	
Burbas	37 5W	61 12E	38	Sakotes	46 40N	30 17E	23	Tallata, Lake	57 35E	57 16W	53	Tarchiulora	40 28N	18 2E	
Burdabo	37 3W	66 22E	38	Sakreda, Ozik	46 32N	25 37E	24	Tallhoon	52 17N	51 39E	38	Tarekhielin	49 42N	8 2E	
Burdhaur	32 8N	71 12E	38	Sasaupe, River	55 6N	22 8E	24	Tallidale	57 41N	5 29W	10	Taremi	27 54N	55 1E	
Burdy	32 54N	84 30E	38	Sasuoyn	53 32N	22 22E	28	Tallidagee Fort	33 30N	85 50W	48	Tarfeff, Wady	28 16N	31 5E	
Bure, River	40 52N	8 14E	19	Saigeth	47 55N	23 51E	23	Tallahassee	30 23N	84 18W	48	Targovitas	48 38N	30 5E	
Buro	11 55E	76 33W	52	Saigethvar	46 4N	17 51E	23	Tallanhie	32 57N	35 41E	37	Tarlas	43 50N	0 5E	
Burfoot	52 51N	0 9W	6	Saikazo	48 13N	20 56E	23	Tallars	42 43N	8 48W	30	Tarlas	36 3N	5 2E	
Burgeres	46 7N	0 47W	16	Saibas	45 23N	19 34E	23	Tallidno	43 56N	28 37E	33	Tarja	21 57E	64 5E	
Burha	31 22N	66 34E	39	Saill	47 31N	17 16E	23	Tallonstown	53 50N	6 33W	12	Tarjania	37 26E	27 2E	
Burhud	29 18N	60 10E	38	Sainaja	45 28N	15 34E	33	Tallow	52 8N	7 59W	13	Tarki	43 1N	47 4E	
Buring	53 7N	8 24E	18	Sainna	48 50N	22 13E	23	Tallow Bridge	52 6N	7 58W	13	Tarkoon	20 38N	105 5E	
Burigao Isles	10 20N	125 30E	40	Samaalthehmen	55 13N	21 38E	24	Tallye	48 13N	1 14W	15	Tarland	57 8N	2 5E	
Burigao Passage	9 48N	125 30E	40	Sobranes	48 43N	22 16E	23	Tallars	45 40N	24 11E	23	Tarleton	53 40N	2 5E	
Burinam, River	5 33N	55 22W	54	Sokofalva	46 19N	24 15E	23	Talmas	50 1N	2 21E	15	Tarma	11 30E	75 10E	
Burmek	31 5N	52 57E	38	Sokolok	47 13N	20 15E	23	Taloor	4 50N	126 30E	1	Tarmon	54 6N	10 2E	
Surprise, Isle	18 50E	163 10E	41	Somolnok	48 40N	20 44E	23	Talory	51 45N	50 19E	28	Tarmonbarry	53 45N	7 5E	
Burrein	46 44N	8 58E	17	Srem	52 6N	17 3E	24	Talpa	43 30N	91 15E	35	Tarmon, De-			
Surrey	51 17N	0 24W	8	Saroda	52 14N	17 15E	24	Talung	7 26N	100 25E	40	partment of	43 47N	2 1E	
Sursee	47 10N	8 6E	17	Satapar	45 30N	19 16E	23	Talvig	70 0N	22 52E	26	Tarna	66 26N	15 5E	
Surutao	26 11N	106 54W	49	Saucan	49 2N	18 56E	23	Talybot	52 28N	4 0W	8	Tarna	3 40E	52 2E	
Surwur	30 30N	70 0E	39	Saurdot	47 48N	24 1E	23	Tamalameque	8 53N	73 55W	52	Tarnaway Castle	57 35E	3 4E	
Sus	46 45N	10 5E	17	Saurte	46 27N	22 19E	23	Tamames	40 43N	8 4W	30	Tarnoc	49 1N	19 3E	
Susa	45 7N	7 0E	31	Saurul	45 37N	24 22E	23	Taman, or				Tarnogora	40 18N	22 2E	
Susa, Ruins of	32 7N	48 11E	38	Sauszko	48 28N	22 50E	23	Timoutarakan	45 9N	36 31E	28	Tarnopol	49 33E	25 4E	
Susanna, Isle	10 55N	98 20E	40	Sayr	32 2N	35 57E	37	Tamanodus	20 16E	54 28W	34	Tarnow	50 2N	21 4E	
Susao	40 55W	8 22W	30					Tamanus	19 58E	46 26W	54	Tarnowitz	50 28N	18 5E	
Susar	38 30N	41 42W	47					Tamaulipas	25 0N	98 20W	49	Taro	44 34N	9 4E	
Suscha, Isle	27 18N	35 7E	43					Tambach	50 48N	10 38E	22	Taro, River	45 0N	10 1E	
Suse	30 20N	9 48W	44					Tambelan Isles	0 53N	107 40E	40	Tarouna	3 20N	125 40E	
Suse, River	25 47N	86 22E	39					Tambo	1 23E	78 15W	53	Taroussa	54 46E	36 51E	
Susehpuro	63 29N	41 42E	27					Tambo	2 34E	76 21W	52	Tarousel Sherif	27 35E	30 5E	
Susol	39 30N	75 58W	47					Tambo	32 44E	63 4W	53	Tarpoley	53 9N	2 4E	
Susquehanna	52 14N	4 70E	18					Tambo	3 40E	73 10W	52	Tarragona	41 8N	1 2E	
Sussenheim	50 57N	0 7W	8					Tambo	0 56E	78 54W	52	Tarrapoor	25 5E	86 4E	
Sussex	51 4E	5 51E	18					Tambo	17 12E	71 20W	52	Tarrhila	33 6N	35 1E	
Susteren	52 54W	7 16E	21					Tambo	16 35E	71 32W	52	Tarsoos-tchal	36 43N	34 5E	
† Sutherland	58 22N	4 28W	10					Tambobamba	13 56E	71 65W	52	Tarsoos, Mount	37 0N	34 5E	
Sutton	53 36N	1 10W	7					Tambo	53 12N	40 52E	28	Tartanedo	41 3N	1 4E	
Sutton (Cheshire)	53 15E	2 8W	7					Tambo	52 44N	41 40E	28	Tartarag	54 28N	6 3E	
Sutton Coldfield	52 34N	1 48W	8					Tamaga, River	41 8N	8 4W	30	† Tartary	45 0N	65 0E	
Sutton (Shropshire)	52 35N	2 24W	8					Tamer River	60 28N	4 12W	8	Tartary,			
Sutton (Yorkshire)	53 48N	0 18W	7					Tamerfora	61 29N	23 40E	27	Channel of	48 0N	141 0E	
Suttorp	53 11N	10 18E	21					Tamiagua	31 16N	97 21W	49	Tartigo, River	48 40E	67 4E	
Sutvalki	54 7N	22 57E	37					Tamiang, Cape	4 30N	98 12E	40	Tarumon	2 45E	97 54E	
Suvero, Cape	39 4W	16 8E	32					Tamieb	29 33N	31 0E	43	Tarves	57 22E	2 1E	
Suvers	46 35W	9 22E	17					Taminga, River	3 45E	63 7W	52	Taseli	46 2N	7 2E	
Sawaroffa, Isles	13 0E	163 0W	1					Tamitch	43 44N	41 14E	28	Taschientorf	48 48N	10 4E	
Sawarna, River	29 17N	83 4W	48					Tamlight	54 55E	6 56W	12	Tasco	18 32N	99 3E	
Saxenect	48 11W	4 59E	15					Tamnahas	36 25E	26 0E	44	Tash Klupri	41 24N	34 3E	
Saxneka	56 8N	15 10E	26					Tammarnah	53 0N	6 2W	44	Tashny	53 36E	7 3E	
Svanholm	55 47N	11 56E	25					Tammal	43 10N	42 39E	36	Tashbridge	43 15N	19 2E	
Svartha	66 0N	21 12E	25					Tamnyrankin	54 56E	6 42W	12	Tezajo	64 18E	18 3E	
† Svendborg	55 11N	10 26E	25					Tamoor, Lake	29 29W	51 46E	38	Tasoun, Cape	41 7N	7 2E	
Svendborg	55 4W	10 37E	25					Tampa, or				Tasoonoot	31 20E	3 2E	
Svenmark	54 58N	13 16E	25					Espiritu Santo,				Tassa	31 60E	36 4E	
Svenstrup	55 2N	9 50E	25					Bay of	27 56N	82 43W	48	Tassaudon	27 28W	89 4E	
Svenstrup	55 25N	11 37E	25					Tampico	21 55N	97 51W	49	Tassawell's Isle	5 36E	178 1E	
Svenstrup	55 20N	11 58E	25					Tampico Bar	22 14N	97 40W	49	Tatar-Boumer	45 63N	29 4E	
Svenstady	55 13W	26 0E	27					Tampico Fort	22 14N	97 40W	49	Tatar Bazardjik	42 5E	34 3E	
Svajak	55 28E	48 46E	27					Tamput Tuan	2 15N	97 23W	40	Tatecheou	31 12N	107 5E	
Sviatol, Isle	40 35N	50 18E	28					Tamquan, River	14 26N	109 5E	40	Tatchcheva	51 44E	84 2E	
Sviatol, No.	28 10W	39 50E	27					Tamurejo	38 41N	4 65W	30	Tatichon	49 36W	1 1E	
Sviatol, No.	68 56N	48 50E	27					Tanworth	52 38N	1 41W	8	Tatlar	38 35W	34 2E	
Svillani	44 8N	21 11E	33					Tan	49 31N	12 25E	22	Tatnam, Cape	57 70N	91 4E	
Svinnings	55 13N	10 41E	25					Tana	70 31N	28 12E	26	† Tatra, Mount	49 10N	19 3E	
Svinos, Lake	62 4N	38 23E	27					Tana	19 35E	70 21W	53	Tatta	24 54N	68 1E	
Svitoloch	53 20N	28 56E	28					Tana Flord	70 41N	38 0E	26	Tattahall	53 6N	0 1E	
Svitolonova	61 51N	45 23E	27					Tana, River	70 33N	28 12E	26	Tattubt	35 28E	6 4E	
Svitham	52 41N	0 40E	8					Tanag, Isle	51 50N	177 50W	35	Tau, River	51 5N	4 2E	
Svainsboro	32 40N	82 31W	48					Tanakeken, Isle	5 38E	119 10E	40	Tauary	2 25E	45 4E	
Svao, River	54 5N	1 20W	7					Tanalayak	61 48N	58 34E	28	Tauaya, River	4 20E	73 3E	
Svallowfield	51 22W	0 53W	8					Tanamo, Porto	20 45N	75 20W	50	Tauber River	49 44N	9 3E	
Svaimen	51 15N	6 2E	18					Tanarivo	18 0E	46 50E	42	Tai-chan	25 60E	107 4E	
Svamp Cr.	49 23N	96 55W	47					Tanasserim	10 0N	99 20E	35	Taude	32 25W	77 1E	
Svan Isle	44 8N	68 15W	47					Tancha, Pta. or				Taujepour	25 45N	89 2E	
Svan Isles	51 18N	83 54W	40					Subie Point	25 7N	81 11W	48	Taujlika	34 30E	63 2E	
Svan Lake	49 28N	72 12W	46					Tancitaro	19 15N	102 3W	49	Tauisak, Lake	11 30N	105 2E	
Svan River	32 0E	115 50E	41					Tancoe	39 29N	8 24W	30	Taunaghi	54 6E	8 2E	
Svanna, Isle	58 43N	3 3W	10					Tandagee	54 21N	8 24W	19	Taunaka, Gulf of	60 0N	181 1E	
Svavage	50 37N	1 56E	8					Tandil, River	37 16S	59 0W	53	Taunton	51 1N	3 3E	
Svanlinbar	54 19N	7 43W	13					Taneramore	58 4N	5 20W	10	Tauntton			
Svans	54 38N	9 52E	25					Taneti	4 30E	119 46E	40	Tauschnetta	41 65N	71 4E	
Svanses	51 38N	3 54W	8					Tangalia	13 20N	17 10E	42	Taupalak, River	37 7N	97 4E	
Svanses Bay	51 33W	3 63W	8					Tangalle	6 2N	81 10E	39	Tauranga	37 30E	170 1E	
Svants	34 32N	73 3E	30					Tangermunde	53 32N	12 12E	24	† Tauris	46 1E	34 1E	
								Tangier	35 49N	6 55W	44	Tauris	37 38E	52 2E	
								Tanje el Aratin	32 48N	45 7E	36	Tauris, Mount	37 3N	33 5E	



of Map.	NAME.	LAT.	LONG.	No. of Map.	NAME.	LAT.	LONG.	No. of Map.	NAME.	LAT.	LONG.	No. of Map.
35	Tarbet, West Loch	57 55N	6 52W	10	Tcheghanol	50 55N	51 19E	28	Telegghino	62 6N	30 41E	27
36	Tarboiton	55 31N	4 29W	9	Tchekchlna	59 49N	40 43E	27	Telek, Tis.	46 27N	20 1W	23
37	Tarboro	55 50N	77 40W	48	Tcheketil, River	41 53N	41 43E	36	Tel Erabayouth	34 55N	37 10E	36
38	Tarchiurula	40 28N	18 7E	32	† Tchekiang	20 0N	113 30E	40	Teles	47 27N	24 18E	21
39	Tarekheim	49 42N	8 21E	22	Tchelebl	41 42N	25 7E	33	Telese	41 14N	14 30E	31
40	Tarem	27 54N	55 13E	36	Tcheleblbazar	43 46N	18 58E	33	Telessud	36 33N	2 17E	44
41	Tarfeh, Wady	28 16N	31 55E	43	Tche-lilleou	28 58N	105 52E	40	Telethrus, M.	38 53N	23 5E	34
42	Targovitsa	48 38N	30 54E	28	Tchembar	53 0N	63 6E	28	Teletskoe, Lake	51 40N	37 10E	35
43	Tarisa	43 50N	0 50W	19	Tcheratcha	43 56N	22 9E	33	Telgt	51 59N	7 45E	21
44	Tarifa	36 3N	5 36W	30	Tcherchenbeh	41 18N	36 48E	36	Tel Hezin	33 58N	36 10E	37
45	Tarifa	21 57E	64 51W	53	Tcherdyn	60 17N	56 12E	27	Telibon	7 15N	99 32E	40
46	Tarisanania	37 26N	27 29E	36	Tcheren	53 27N	19 4E	24	Tell, Jeh.	34 40N	3 55E	44
47	Tarki	43 1N	47 40E	28	Tcherepovetz	59 3N	37 41E	27	Tellafe	32 34N	36 30E	37
48	Tarkoon	20 38N	105 0E	40	Tcheret	44 2N	23 40E	33	Tellestie	45 2N	23 4E	33
49	Tarland	57 8N	2 53W	20	Tchererkov	53 34N	31 25E	28	Tellaguess	29 0N	9 48E	42
50	Tarleton	53 40N	2 51W	7	Tcherkask	47 11N	39 52E	28	Tellicherry	11 50N	75 32E	39
51	Tarna	11 30E	75 24W	52	Tcherlovaska	59 12N	42 41E	27	Tellico	35 29N	84 19W	48
52	Tarmon	54 6N	10 3W	12	Tchern	53 25N	36 46E	28	Tellin	50 5N	5 9E	19
53	Tarmonbarry	53 45N	7 51W	12	Tchernia	66 27N	32 56E	27	Tellingsted	54 16N	9 17E	25
54	† Tarn, De-				Tcherniava	53 40N	30 4E	28	Telloul, El	32 32N	36 44E	37
55	† Tarn, De-				Tchernigov	51 44N	32 35E	28	Tel Mellah	35 15N	36 45E	36
56	† Tarn, De-				Tchernigov	51 27N	31 20E	28	Telmuk	36 49N	42 32E	36
57	† Tarn, De-				Tchernitz	41 11N	26 18E	33	Telovo	40 55N	21 57E	33
58	† Tarn, De-				Tchernol Yar	47 54N	45 59E	28	Telsch	55 56N	22 8E	27
59	† Tarn, De-				Tchernowitz	48 15N	26 9E	23	Tel Shaaf	32 46N	36 50E	37
60	† Tarn, De-				Tchertania	50 27N	48 0E	28	Tel Shakhbab	33 16N	36 19E	37
61	† Tarn, De-				Tchekasia,				Tel Uni Zabelb	32 50N	36 47E	37
62	† Tarn, De-				Gulf of	67 16N	47 0E	27	Tel wy Menin	33 38N	36 25E	37
63	† Tarn, De-				Tcheam	38 17N	26 29E	36	Temadraati	26 47N	5 1E	44
64	† Tarn, De-				Tchetchen, Isie	43 52N	48 18E	28	Temascaltepec	19 0N	100 4W	49
65	† Tarn, De-				Tchetcherak	52 55N	30 55E	28	Temb, River	14 10E	40 55E	42
66	† Tarn, De-				Tchhi Yuen	27 3N	108 35E	40	† Temb	26 30E	31 40E	44
67	† Tarn, De-				Tchhablak	42 15N	19 27E	33	Tembia	26 3E	32 25E	44
68	† Tarn, De-				Tchiboksar	55 56N	47 20E	27	Temblador, River	9 20N	62 27W	52
69	† Tarn, De-				Tchichma	55 14N	54 59E	27	Tembleque	59 40N	3 33W	30
70	† Tarn, De-				Tchihdeh	41 56N	33 8E	36	Temegua	35 14N	23 44E	35
71	† Tarn, De-				Tchihfik	37 45N	28 14E	36	Temen	22 20N	47 10E	33
72	† Tarn, De-				Tchihfi, K.	41 13N	22 28E	33	Temenos	35 14N	25 9E	33
73	† Tarn, De-				Tchihganeti	43 54N	25 21E	33	Temerin	45 29N	19 57E	21
74	† Tarn, De-				Tchihgani	49 4N	32 44E	28	Temes, River	44 48N	20 44E	23
75	† Tarn, De-				Tchihkiri, River	51 30N	128 50E	35	Temessuln	34 8N	3 26W	44
76	† Tarn, De-				Tchikma	42 42N	25 24E	33	Temeswar	45 45N	21 20E	28
77	† Tarn, De-				Tchima	37 31N	28 0E	36	Temjibir	45 13N	40 32E	28
78	† Tarn, De-				Tching-cang	24 12N	99 53E	40	Temiscaming, Lake	47 25N	80 0W	46
79	† Tarn, De-				Tching-biang	27 18N	105 8E	40	† Temiscanings	47 29N	80 0W	46
80	† Tarn, De-				Tching-kiang	25 8N	103 20E	40	Temiscouata, Lake	47 43N	68 50W	46
81	† Tarn, De-				Tching-tcheou	28 28N	110 26E	40	Temmerup	55 59N	11 55E	26
82	† Tarn, De-				Tching-tou	30 40N	104 12E	40	Temnikov	54 52N	43 0E	27
83	† Tarn, De-				Tchinnagan	23 25N	106 36E	40	† Temoi, Cape	0 3E	119 26E	40
84	† Tarn, De-				Tchins	55 30N	155 40E	35	† Tempe	39 52N	22 32E	34
85	† Tarn, De-				Tchin-tchuan	42 2N	97 30E	35	† Tempelburgh	53 35N	16 13E	28
86	† Tarn, De-				Tchiprovat	43 17N	22 53E	33	Tempo	40 52N	9 8E	32
87	† Tarn, De-				Tchirikova	43 20N	24 30E	33	Tempo	31 33N	7 38W	44
88	† Tarn, De-				Tchirkakema	64 22N	39 5E	27	Tempo	50 31N	4 39W	45
89	† Tarn, De-				Tchirkel	43 3N	46 50E	28	Tempo Bay	52 15N	55 50W	45
90	† Tarn, De-				Tchirmen	41 58N	26 13E	33	Tempo Carn	54 35N	7 51W	12
91	† Tarn, De-				Tchirpan	42 9N	25 23E	33	Tempo House	54 7N	8 32W	12
92	† Tarn, De-				Tchiatopole	55 16N	50 42E	27	Tempo Martin	52 39N	7 11W	13
93	† Tarn, De-				Tchi-tcheou	30 28N	117 3E	40	Tempo Sowerby	54 38N	2 37W	7
94	† Tarn, De-				Tchogushov	46 37N	26 32E	33	Tempo Town	53 59N	6 9W	12
95	† Tarn, De-				Tcholo	47 5N	122 50E	35	Tempobredy	51 48N	8 14W	13
96	† Tarn, De-				Tcholonoiak	62 39W	35 30E	27	Tempoderry	52 47N	8 2W	13
97	† Tarn, De-				Tcholonesti	44 14N	25 8E	33	Templesky	51 58N	9 16W	13
98	† Tarn, De-				Tchonkinfo	29 45E	106 58E	40	Templemichael	51 47N	9 34W	13
99	† Tarn, De-				Tchontori	40 30N	93 58E	35	Templemore	52 47N	7 48W	47
100	† Tarn, De-				Tchorak, River	41 36N	41 31E	36	Templeton	43 36N	72 6W	47
101	† Tarn, De-				Tchoulu	41 6N	27 46E	33	Templotudy	52 46N	7 42W	13
102	† Tarn, De-				Tchoudovo	59 7N	31 33E	27	Templin	53 7N	13 16E	24
103	† Tarn, De-				Tchoudak, Lake	58 34N	37 28E	27	Temploux	50 29N	4 42E	19
104	† Tarn, De-				Tchougodev	49 52N	36 44E	28	Tempo	54 22N	7 28W	12
105	† Tarn, De-				Tchouhlong	25 5N	102 0E	40	Tempo	52 10N	0 15W	8
106	† Tarn, De-				Tchouh-tcheou	28 22N	115 17E	40	Tempo, Lake	30 33N	32 16E	43
107	† Tarn, De-				Tchoukhloha	58 38N	42 45E	27	† Tempsema	33 30N	7 187	44
108	† Tarn, De-				Tchoukouou	45 26N	32 41E	28	Tempasseriu	12 3N	99 10E	40
109	† Tarn, De-				Tchoukovo	62 12N	92 35E	35	Tenbury	52 19N	2 36W	8
110	† Tarn, De-				Tchoulouque	46 30N	127 3E	35	Tenby	51 41N	4 40W	8
111	† Tarn, De-				Tchounay	52 2N	56 46E	28	Tendra, Isle	46 12N	31 48E	19
112	† Tarn, De-				Tchouna, River	58 20N	95 20E	35	Tendre M.	46 37N	6 17E	87
113	† Tarn, De-				Tchourinakoi	61 30N	123 30E	35	Tenene	27 4E	63 54W	53
114	† Tarn, De-				Tchourinsk	40 20N	35 3E	36	Tenerife	9 51N	74 50W	52
115	† Tarn, De-				Tchousovak	58 14N	57 9E	27	Teneriffe, Isle	28 20N	17 0W	42
116	† Tarn, De-				† Tchuktchil	67 0E	171 0E	35	Ten Gacem	26 9N	11 17E	44
117	† Tarn, De-				Tchumitch	43 57N	30 46E	33	Tengan	31 16N	113 30E	40
118	† Tarn, De-				Tchu-tcheou	26 30N	119 35E	27	Tenih il Tyre	35 20N	38 28E	36
119	† Tarn, De-				Tchysova, River	58 8N	56 12E	27	Tenlas Lake	53 25N	73 20E	35
120	† Tarn, De-				Tchiclar-Hotun	47 30N	124 35E	35	Tenke	46 46N	21 56E	23
121	† Tarn, De-				Teano	41 17N	14 0E	31	Ten Mile Cr.	34 2N	88 37W	48
122	† Tarn, De-				Tearry	24 45N	78 86E	39	Tenna, River	43 16N	13 47W	31
123	† Tarn, De-				Tebay	54 26N	2 37W	7	† Tennessee	36 0N	86 0W	49
124	† Tarn, De-								Tennessee, River	37 4N	88 33W	48
125	† Tarn, De-								Tenez	36 27N	1 14E	44

Somno, River	8 408	48 45W	54	Southern, Ia.	46 14N	1 26E	16	Spyne, Loch	3 41N	3 15W	10	Sten
Somno-pequena, River	8 58	48 58W	54	South Bay (West Greenland)	67 15N	53 30W	45	Squally Isle	1 35S	149 45E	41	Stein
Somo River	32 108	27 20E	44	South Cape (Formosa)	21 57N	120 55E	40	Square Handkerchief Hank	20 58N	70 18W	50	Stein
Somo	47 17N	22 28E	23	South Cape	47 20E	167 30E	41	Squallace	38 50N	16 28E	36	Stell
Somoeah	32 40N	35 21E	37	South Cape	6 50E	149 50E	41	Squillace, Gulf of	38 50N	16 46E	33	Stella
Somoto	48 49N	21 18E	23	South Inlet	36 14N	75 42W	48	Srebarnik	44 44N	18 43E	32	Stella
Sompy	49 14N	4 34E	15	South Island (Bonin)	26 50N	141 40E	35	Sred Jegorlytsk	46 17N	40 40E	28	Stella
Sonaherry	21 42N	92 15E	33	South Isle (Volcano Group)	24 22N	141 32E	35	Sredne Anskoe	60 15N	134 40E	35	Stena
Sonasthyotta	26 30N	88 28E	39	South, Isle	24 14N	55 23E	43	Sree Bond	37 5N	62 11E	38	Stenb
Sonda	14 41N	74 52E	39	South, Isle	24 14N	55 23E	43	Sribnits	42 55N	23 7E	31	Stend
Sondar	15 15E	73 42W	52	South, Isle	24 14N	55 23E	43	Stab	49 40N	13 12E	23	Stend
Sondel	52 52N	5 34E	18	South, Isle	24 14N	55 23E	43	Stabennan	53 53N	6 26W	12	Stenn
Sonderbo	55 22N	8 28E	25	South, Isle	24 14N	55 23E	43	Stabljotten	53 37N	20 28E	24	Stenn
Sonderborg	54 56N	9 47E	25	South, Isle (China Sea)	10 40N	114 30E	40	Stabrand	56 20N	10 32E	25	Steph
Sonderhausen	51 22N	10 53E	24	South Nesting Voe	0 18N	1 8W	10	Stack, Loch	58 21N	4 53W	10	Steph
Sonderleben	51 42N	11 39E	24	South Point	37 45N	33 21E	33	Stack, So.	53 10N	4 42W	7	Steph
Sondervang	56 7N	8 15E	25	South River	34 24N	78 11E	48	Stacks Cloa	58 37N	4 53W	10	Steph
Sondrio	46 11N	9 48E	31	South Rock	54 23E	5 27W	12	Stack's Mount	52 20N	9 35W	13	Stepo
Sone River	25 35N	84 50E	39	Southern	52 16N	1 23W	8	Stad	51 43N	4 13E	18	Sterle
Soneguas	15 6N	85 22W	49	Southampton	50 55E	1 24W	8	Stad, Isle	76 4N	8 14E	25	Sterle
Soneja	39 40N	0 27W	29	Southampton Cape	62 0N	83 50W	45	Stadel	53 36N	9 30E	21	Sterli
Songari, River	47 40N	132 0E	35	Southampton Island	64 0N	84 0W	45	Stadel	50 54N	17 44E	24	Sterli
Songsons	49 34N	1 49E	15	South-east Branch	39 56E	92 52W	47	Stadel	56 10N	8 13E	25	Sterna
Sonho	6 0E	13 15E	42	South-east Isles	11 10E	152 0E	41	Stadlitta	56 13N	32 30E	27	Sterna
Soniarvi	62 11N	32 26E	37	Southend	51 32E	0 42E	8	Stadthagen	51 28E	8 57E	21	Sterna
Sonlars	33 39N	35 50E	27	Southend (Canfire)	55 22E	5 42E	9	Stadthagen	52 19N	0 10E	21	Sterna
Sonmeane	25 30N	66 45E	38	Southport	47 15E	167 40E	41	Stadthagen	52 5N	5 7E	26	Sterna
Sonmeane Bay	25 25N	66 42E	38	Southsea	54 52N	3 37W	9	Stadthagen	52 0N	6 54E	21	Sterna
Sonnenburg	52 33N	14 44E	24	Southwell	53 33N	0 23E	8	Stadthagen	52 0N	6 54E	21	Sterna
† Sonora, District	29 55N	110 30W	49	Southwell	53 4N	0 58W	7	Stadthagen	52 0N	6 54E	21	Sterna
† Sonora, Province	28 0N	109 30W	49	South-west Pass	29 2E	89 20W	49	Stadthagen	52 0N	6 54E	21	Sterna
Sonora	23 38N	106 55W	49	Southwest	52 19N	1 40E	8	Stadthagen	52 0N	6 54E	21	Sterna
Sonora	30 21N	109 37W	49	Soutilla, River	20 58N	81 40W	48	Stadthagen	52 0N	6 54E	21	Sterna
Sonoca	31 44N	4 1W	30	Soutkova	53 1N	30 44E	28	Stadthagen	52 0N	6 54E	21	Sterna
Sononate	13 38N	89 40W	49	Souvalchi	43 56E	38 20E	28	Stadthagen	52 0N	6 54E	21	Sterna
Sonra	51 4N	9 57E	21	Souvaldi	36 4N	35 58E	38	Stadthagen	52 0N	6 54E	21	Sterna
Sonviller	47 8E	6 57E	17	Souvlco	46 3E	9 1E	17	Stadthagen	52 0N	6 54E	21	Sterna
Soorkertal	33 34N	51 35E	38	Souzel	2 31E	52 8W	54	Stadthagen	52 0N	6 54E	21	Sterna
Soorkermania	35 29N	45 12E	38	Souzel	30 2E	7 28W	30	Stadthagen	52 0N	6 54E	21	Sterna
Sooroo Archipe-lago	5 20N	121 20E	40	Souza	46 22E	9 7E	17	Stadthagen	52 0N	6 54E	21	Sterna
Sooroo Isle	5 36N	121 10E	40	Sovanra	43 43N	11 30E	31	Stadthagen	52 0N	6 54E	21	Sterna
Sooroo Sea	8 0N	120 0E	40	Sovde	62 2E	5 24E	26	Stadthagen	52 0N	6 54E	21	Sterna
Soortanpoor	21 46N	74 42E	39	Sovel	18 18N	106 25E	40	Stadthagen	52 0N	6 54E	21	Sterna
Soortanpoor	31 55N	77 8E	29	Soverek	37 45E	39 15E	36	Stadthagen	52 0N	6 54E	21	Sterna
Soortanpoor	25 22E	76 10E	39	Sovereign Isle	7 40E	8 42W	13	Stadthagen	52 0N	6 54E	21	Sterna
Soortalee	11 20N	49 28E	42	Sovik	43 12E	20 34E	33	Stadthagen	52 0N	6 54E	21	Sterna
Soortan River	37 26N	54 7E	38	Sovry	49 11E	5 17E	15	Stadthagen	52 0N	6 54E	21	Sterna
Soortoo	25 46N	94 17E	40	Sowa	54 55N	62 31E	38	Stadthagen	52 0N	6 54E	21	Sterna
Soon	59 34N	10 35E	26	Sowerby	48 57E	81 16W	46	Stadthagen	52 0N	6 54E	21	Sterna
Soonpy	15 7E	79 30E	39	Sowaminicaw	50 44E	3 26W	7	Stadthagen	52 0N	6 54E	21	Sterna
Soonput	28 54N	77 0E	39	Sowton	47 23E	7 22E	17	Stadthagen	52 0N	6 54E	21	Sterna
Soopoor	25 42E	76 45E	39	Soyhlers	44 52E	4 48E	16	Stadthagen	52 0N	6 54E	21	Sterna
Soor	24 15E	93 13E	40	Soyre	0 28E	48 26W	54	Stadthagen	52 0N	6 54E	21	Sterna
Soorapet	17 9E	79 42E	39	Spa	50 30E	5 49E	19	Stadthagen	52 0N	6 54E	21	Sterna
Soor	25 50N	57 44E	38	Spada, Cape	35 41N	23 45E	33	Stadthagen	52 0N	6 54E	21	Sterna
Soorkh Doord	32 3E	64 29E	36	Spadicinto	41 10E	6 38E	30	Stadthagen	52 0N	6 54E	21	Sterna
Soormun, River	40 58N	40 6E	36	Spagus	79 43N	19 42E	34	Stadthagen	52 0N	6 54E	21	Sterna
Soortmaing	28 37E	60 0E	36	† Spain	40 0E	3 0W	29,30	Stadthagen	52 0N	6 54E	21	Sterna
Soortoo	39 40N	98 35E	35	Spakenburg	52 16E	5 22E	18	Stadthagen	52 0N	6 54E	21	Sterna
Soorhoo	38 5N	12 48E	32	Spalatra	43 32E	16 27E	23	Stadthagen	52 0N	6 54E	21	Sterna
Sopha	41 1N	30 18E	27	Spalding	52 40E	0 10E	8	Stadthagen	52 0N	6 54E	21	Sterna
Sophia	42 37E	23 27E	32	Spalding, Lake	20 5E	82 32E	48	Stadthagen	52 0N	6 54E	21	Sterna
Sophiloo	37 45E	23 9E	34	Spanberg	48 28E	16 44E	23	Stadthagen	52 0N	6 54E	21	Sterna
Sophiloo Mount	37 43E	22 56E	34	Spanbroek	52 43E	4 57E	18	Stadthagen	52 0N	6 54E	21	Sterna
Sopilenberg	48 54N	11 27E	22	Spandan	52 32E	13 8E	24	Stadthagen	52 0N	6 54E	21	Sterna
Sopoto	37 53E	22 4E	34	Spangenberg	51 6E	9 46E	21	Stadthagen	52 0N	6 54E	21	Sterna
Sopog	55 5E	7 20W	12	Spanish Peaks	37 30E	104 40W	49	Stadthagen	52 0N	6 54E	21	Sterna
Sora	41 47N	13 38E	31	Spanish Point	52 51E	9 28W	13	Stadthagen	52 0N	6 54E	21	Sterna
Sorata, or Zarata, Nevada de	16 10E	68 50W	52	Spanish River (Upper Canada)	46 14N	82 26W	46	Stadthagen	52 0N	6 54E	21	Sterna
Soratchie	53 10N	108 35E	35	Spanish Town (Jamaica)	18 0E	76 50W	50	Stadthagen	52 0N	6 54E	21	Sterna
Sorbas	37 1E	2 4W	29	Spannam	33 8E	5 35E	18	Stadthagen	52 0N	6 54E	21	Sterna
Sorby	54 47N	4 23W	9	Sparre, Lo	45 19E	0 58W	16	Stadthagen	52 0N	6 54E	21	Sterna
Sordwana River	27 45E	32 40E	44	Sparta	32 26N	91 9W	48	Stadthagen	52 0N	6 54E	21	Sterna
† Soria	41 34N	2 24W	29,30	Sparta	37 5E	92 35E	34	Stadthagen	52 0N	6 54E	21	Sterna
Soria	41 43N	2 29W	29	Sparta (Alabama)	31 18E	87 11W	48	Stadthagen	52 0N	6 54E	21	Sterna
Sorico	46 10N	9 22E	31	Sparta (Georgia)	33 17E	83 0W	48	Stadthagen	52 0N	6 54E	21	Sterna
Sorigny	47 15E	0 40E	15	Sparta (Tennessee)	35 52E	85 27W	48	Stadthagen	52 0N	6 54E	21	Sterna
Soril	64 15E	13 42E	26	Spartanburg	34 53E	81 56W	48	Stadthagen	52 0N	6 54E	21	Sterna
Sorn	55 31E	4 18W	9	Spartel, Ce.	35 49E	5 57W	44	Stadthagen	52 0N	6 54E	21	Sterna
Sornetan	47 16E	7 14E	17	Spartimento, Cape	39 50E	15 13E	32	Stadthagen	52 0N	6 54E	21	Sterna
Soro, Pta. de	30 15E	7 57W	30	Spartivento, Cape	38 52E	8 50E	32	Stadthagen	52 0N	6 54E	21	Sterna
Soro, River	39 58E	8 20W	30	Spartivento, Cape	37 56E	16 4E	32	Stadthagen	52 0N	6 54E	21	Sterna
† Soroo	55 23E	11 34E	25	Sparto	47 10E	36 49E	28	Stadthagen	52 0N	6 54E	21	Sterna
Soro	55 26E	11 33E	25	Spaak	35 1E	45 40E	27	Stadthagen	52 0N	6 54E	21	Sterna
Soro	70 40E	22 35E	26	Spaak (Rinzan)	54 20E	40 5E	28	Stadthagen	52 0N	6 54E	21	Sterna
Sorok Mahmud	43 34E	27 38E	37	Spaak (Rezzan)	53 32E	38 55E	28	Stadthagen	52 0N	6 54E	21	Sterna
Soroka	44 31E	34 40E	27	Spaak (Tambow)	54 2E	43 0E	28	Stadthagen	52 0N	6 54E	21	Sterna
Soroki	55 3E	27 30E	27	Spaak (Kazan)	54 59E	49 14E	27	Stadthagen	52 0N	6 54E	21	Sterna
Sorokhinsk	52 22E	53 2E	28	Spaakoe	50 54E	45 50E	27	Stadthagen	52 0N	6 54E	21	Sterna
Sorrel, Mount	52 44E	1 8W	8	Spaakoe	52 56E	48 36E	28	Stadthagen	52 0N	6 54E	21	Sterna
Sorrento	40 37E	14 23E	32	Spasna	42 2E	20 31E	33	Stadthagen	52 0N	6 54E	21	Sterna
Sorsic	65 34E	17 32E	26					Stadthagen	52 0N	6 54E	21	Sterna

Steinhilber	52	44N	10	22E	21	Strasbourg	53	26N	13	35E	24
Steinthaloben	51	23N	11	11E	21	Strasburg	46	52N	14	16E	23
Steinweis	50	19N	11	31E	22	Straskirchen	48	36N	13	26E	22
Stekane	51	14N	4	2E	19	Strass	46	45N	15	36E	23
Stella	54	19N	9	7E	23	Stratford	51	58N	0	56E	8
Stella, River	42	22N	11	12E	31	Stratford	53	12N	1	43W	8
Stellenbosch	45	44N	13	6E	31	Stratford, Penny	51	50N	0	44W	8
Stellenbosch	33	25E	18	50E	44	Stratford, Stoney	52	50N	0	59W	8
Stellenbosch	33	53E	18	48E	44	Strath	57	14N	5	21W	10
Stenay	40	29N	5	19E	15	Strath Braan	56	30N	3	47W	9
Stenbidskarr	40	46N	15	5E	26	Strath Braan	57	36N	4	23W	10
Stendal	52	41N	11	51E	24	Strath More	58	21N	4	42E	10
Stenderup	55	28N	9	37E	25	Strath Naver	53	22N	4	13W	10
Stennis	58	50N	3	19W	10	Strathavon	55	41N	4	5W	9
Stenasewod	52	16N	16	38E	24	Strathbeg, Loch	57	36N	1	51W	10
Stephansward	51	6N	8	51E	18	Strathblane	55	50N	4	18W	9
Stephen, Cape	40	20E	129	46E	41	Strathdon	57	9N	3	14W	10
Stephen's Point	32	33E	153	20E	41	Strathly	58	32E	4	1W	10
Stephenson	41	18E	83	11W	47	Strathy Head	58	34E	4	1W	10
Stepojewitz	44	28E	20	24E	23	Strathy, Water of	58	32E	4	1W	10
Sterley	53	40E	10	44E	25	Stratton	50	51W	4	50W	8
Sterling	42	24E	81	13E	46	Straubing	48	50E	12	25E	21
Sterling	39	24E	87	38E	47	Straughan Point	55	15E	7	49W	12
Sterlitamak	53	44E	55	59E	27	Strasbourg	52	37E	13	51E	24
Sternberg	52	15E	15	7E	24	Strawberry, River	36	12E	10	02W	48
Sternberg	49	43E	17	21E	23	Strawberry, River	36	12E	10	02W	48
Sternberg	53	42E	11	50E	21	Strawberry, River	36	12E	10	02W	48
Sternes	35	31E	24	10E	33	Streamstown	53	26E	7	31E	13
Sternes	35	31E	24	10E	33	Streamstown	53	26E	7	31E	13
Sterpigmj	50	10E	5	49E	19	Streamstown	53	31E	10	2W	12
Sterzing	46	55E	11	27E	23	Stree	50	17E	4	23E	19
Stettin	53	27E	14	33E	24	Stree	53	41E	7	27E	19
Stettin	48	17E	12	31E	22	Strega	51	20E	13	20E	21
Stevens	51	54E	0	14E	8	Strega	51	20E	13	20E	21
Stevens Kilnt	55	18E	12	24E	25	Strehlen	50	50E	17	4E	24
Stewart	54	45E	4	25E	9	Strelitz	50	30E	18	24E	24
Stewart, Newton	54	56E	4	27E	9	Strelitz	53	25E	13	10E	21
Stewart Point	55	12E	6	44W	12	Strelitz	53	48E	11	3E	21
Stewart Town	44	56E	71	29E	47	Strelitz, New	53	18E	17	52E	24
Stewart Town	54	35E	6	40E	12	Strelitz, New	53	18E	17	52E	24
Stewarton	55	41E	4	30E	9	Strelitz, Old	53	17E	12	58E	21
Stewarton	55	46E	3	57E	9	Strelitz, Old	53	17E	12	58E	21
Stewart's Isle	48	50E	167	30E	41	Streschona	48	6E	25	50E	23
Steyle	51	27E	7	6E	21	Strettham	52	22E	0	13E	8
Steyning	50	52E	0	22W	8	Stretton	53	10E	1	24W	7
Steynya	51	32E	21	45E	28	Stretton	52	45E	0	37E	8
Stia	43	47E	11	42E	31	Stretton, Church	52	33E	2	49E	8
Stibingen	47	11E	7	38E	17	Strozosa	57	51E	22	4E	34
Stierno	57	28E	7	25E	26	Strozosa	57	51E	22	4E	34
Stigliano	40	21E	16	14E	32	Strothathrow	56	48E	2	30E	9
Stilkovo	56	54E	31	16E	27	Strichen	57	36E	2	7W	10
Stilla	58	55E	22	34E	34	Strigen	50	57E	16	24E	24
Stilling	56	5E	10	9E	25	Striga	49	55E	23	55E	33
Stillingan	53	18E	6	13E	13	Striga	49	55E	23	55E	33
Stilo	37	3E	22	58E	34	Strips	48	52E	25	34E	23
Stilo Point	38	30E	16	36E	32	Stripodoh	13	0E	104	55E	35
Stilton	52	31E	0	19W	8	Striptita	57	27E	21	46E	34
Stinchar, River	55	45E	5	2E	9	Stroce	55	53E	12	9E	25
Stinoza	37	6E	25	49E	34	Stroce	55	53E	12	9E	25
Stiri	39	19E	22	47E	34	Strogonova, Gulf of	43	20E	141	20E	35
Stirling	56	8E	3	55E	9	Stroketown	53	46E	8	3W	12
Stirling, County	56	7E	4	8E	9	Stroknats, or					
Stirmoe, Isle	70	16E	22	35E	26	Grotzka	44	39E	20	52E	23
Stisrup	56	43E	9	15E	25	Strom	63	52E	15	42E	26
Stobi	41	7E	21	48E	33	Stromboli, Isle	38	48E	15	14E	32
Stobo	55	37E	3	22E	9	Stromburg	51	47E	8	11E	21
Stoborest	44	22E	34	47E	33	Strom, I	56	41E	3	8W	10
Stobs	55	21E	2	47E	9	Strome, Cape	57	23E	3	33W	10
Stockbridge	51	6E	1	29E	8	Stromness	58	58E	3	28W	10
Stocken, Ob.	53	25E	9	39E	21	Stromstad	58	57E	11	8E	26
Stockhausen	50	36E	9	39E	22	Stroms	52	9E	6	49E	13
Stockholm	59	40E	18	20E	26	Strongill	39	31E	19	56E	34
Stockholm	59	22E	18	2E	26	Stronmield	56	25E	4	57E	9
Stockinlah, Lake	57	48E	6	44E	10	Strona, Isle	50	7E	2	36W	10
Stockland	50	50E	3	4W	8	Stronayfirth	50	4E	2	42W	10
Stockport	53	24E	2	9E	7	Strontian	56	49E	5	30E	9
Stockport	41	51E	75	12W	47	Stroppea	51	24E	16	54E	24
Stockport	54	34E	1	19W	7	Stroud	51	48E	2	13E	8
Stoddartville	41	5E	75	35W	47	Strouga	51	49E	26	39E	26
Stoessen	51	8E	11	50E	24	Stroumbi	54	57E	32	22E	28
Stoisch	44	22E	19	56E	33	Strowan	56	44E	3	57E	9
Stokach	47	52E	9	1E	22	Strule, River	54	50E	7	29E	12
Stoke (Devon)	50	58E	4	30E	8	Struma, River	40	50E	23	32E	33
Stoke Fleming	50	17E	3	35E	8	Struys Bay	34	46E	90	6E	44
Stoke Say	52	27E	2	51E	8	Struys Point	34	40E	20	54E	44
Stokenstrom's H.	30	35E	26	40E	44	Struy	49	16E	23	58E	23
Stokesley	54	20E	1	11W	7	Struy, River	40	25E	24	17E	23
Stokkemark	54	50E	11	21E	25	Stryn, Isle	54	55E	10	37E	25
Stolats	43	9E	17	59E	33	Stryssow	40	53E	21	52E	25
Stolats	40	37E	23	29E	33	Struellin	54	48E	18	16E	24
Stolberg	51	34E	10	56E	24	Struelino	52	38E	18	11E	24
Stolbovot Isle	74	0E	136	30E	35	Stuart Hills	29	15E	23	33E	44
Stolby	53	29E	26	20E	24	Stubbe	54	34E	9	47E	25
Stolpe	54	26E	17	2E	24	Stubbekloping	54	53E	12	2E	25
Stolpe	54	10E	10	12E	25	Stuben	46	58E	11	12E	25
Stolpe, River	54	35E	16	50E	24	Stuekburgh	52	16E	1	18W	8
Stolpmunde	54	35E	16	51E	24	Studena	42	36E	23	19E	33
Stotlandundt	54	54E	0	20E	25	Studley	52	17E	1	53E	8
Stone	52	65E	2	10E	7	Stugun	63	6E	15	36E	26
Stone	52	65E	2	10E	7	Stuhlingen	47	45E	8	28E	23

Sulby	54	20N	4	26W	7
Suldrup	56	51N	9	41E	25
Suleiman Mouna	31	40E	60	30E	28
Sulen, Outer, Isle	61	5E	4	53E	38
Sulgen	47	37E	9	0E	17
Sulgen	47	33E	9	10E	17
Sulimania	36	30E	45	18E	36
Sulinen	36	33E	10	28E	44
Sulingen	52	40E	8	47E	21
Sultelma, Mouna	67	4E	15	35E	96
Sullane River	51	52E	8	53E	13
Sulmierzyce	51	37E	17	39E	24
Sulmona	48	1E	13	50E	31
Sulphur River	32	41E	92	17E	48
Sulphur Isle					
(Volcano Group)	24	50N	141	25E	35
Sulpice	46	30E	6	33E	17
Sultan Dagh	38	17E	31	30E	36
Sultan Eugny	39	45E	31	0E	36
Sultan Onree	35	39E	51	11E	39
Sultan Safee	34	45E	65	18E	38
Sultanabad	30	58E	50	12E	38
Sultanabad	27	51E	56	21E	38
Sultanah	36	27E	48	35E	36
Sultanah	40	11E	36	57E	36
Sultanposse	28	25E	70	24E	39
Sultus, Desert of	40	20E	88	20E	35
Sultwen, River	16	10E	97	40E	35
Sulz	48	21E	8	37E	23
Sulzbach	48	58E	9	51E	22
Sulzbach	49	58E	9	5E	22
Sulzbacher	47	3E	12	20E	23
Sulzbach	47	50E	7	44E	22
Sumampa	29	18E	63	5E	53
Sumatra Isle	0	0E	101	20E	40
Sumb	56	5E	9	48E	25
Sumbawa	8	30E	117	28E	40
Sumbawa Isle	8	30E	118	30E	41
Sumbulpoor	21	17E	85	12E	39
Sumbulpoor	31	33E	83	42E	39
Sumbilla	43	8E	1	42E	29
Sumbreng	8	22E	111	37E	40
Sumburgh Head					
Lighthouse	59	53E	1	18W	10
Sumedang	6	56E	107	56E	40
Sumidoro River	4	45E	58	40E	54
Sumiswald	47	2E	7	44E	17
Sumjacz	48	43E	20	4E	23
Sumjok	34	32E	94	50E	40
Summatino	37	19E	13	50E	32
Summer Isles	58	3E	5	22E	10
Summerhill	53	20E	6	43E	12
Summerhill	53	32E	8	25E	12
Summerville	34	27E	86	80E	48
Summersville	35	10E	80	21E	48
Summersville	38	16E	80	56E	47
Sumnagar	21	0E	84	6E	32
Sumterville	33	51E	90	26E	48
Sumungooloo	30	30E	66	14E	38
Sunart	56	43E	5	40E	9
Sunart, Loch	56	41E	5		



Swalmen	51	15N	6	2N	18	Tachinovo	59	32N	52	38W	27	Tanasserim	10	UN	99	20E	35	Tauel River	49	44N	9	31E	31
Swamp Cr.	48	23N	96	53W	47	Tachia	53	48N	48	20W	28	Tancha, Pta. or						Tauri-chan	25	60N	107	42E	21
Swan Isle	44	8N	68	15W	47	Tachpu			9	33E	37	Suble Point	95	7N	81	11W	48	Taudes	32	25N	77	8E	81
Swan Isle	51	44N	81	0W	51	Tackley	51	52N	1	19W	8	Tancitaro	19	15N	102	3W	49	Taujepour	25	45N	69	5E	51
Swan Lake	17	18N	83	54W	49	Tacna	18	5E	70	1W	53	Tanco	39	20N	8	24W	30	Taujiks	31	30N	63	20E	20
Swan Lake	49	30N	72	12W	48	Taco Pt.	20	41N	74	45W	20	Tandag	8	35N	125	50W	40	Tauliap, Lake	11	30N	105	28E	20
Swan River	32	0E	118	50W	41	Tacuary, River	18	48E	57	35W	24	Tandageo	54	21N	6	24W	19	Taunaga	54	6N	8	21W	21
Swana, Isle	58	45N	3	3W	10	Tacuary, River	39	54E	51	48W	24	Tandill, River	37	15E	59	0W	53	Taunaka, Gulf of	60	0N	151	0W	151
Swanrange	30	37N	1	58W	8	Tacoby River	4	40E	70	35W	29	Tanemore	58	4N	5	20W	10	Taunton	51	1N	3	5E	5
Swanlinbar	54	12N	7	43W	12	Tacumshin Lake	52	10N	6	27W	13	Taneti	4	30E	119	46E	40	Taunton (Massachusetts)	41	55N	71	4W	41
Swansea	54	36N	9	53E	25	Tadcaster	53	53N	1	15W	7	Tangalia	13	20N	17	10W	42	Taupalak, River	37	7N	67	48E	20
Swansea Bay	51	33N	3	84W	8	Tadera	26	35N	8	26E	44	Tangalle	6	2N	81	10E	39	Tauranga	37	20E	176	0N	20
Swansea	54	33N	7	3E	39	Taderwan	28	55N	53	13E	28	Tangermunde	52	32N	12	1E	24	Taurila	46	1N	34	12E	24
Swanton Morely	52	45N	0	58E	6	Tadon Lake	52	58N	9	1W	13	Tangier	35	49N	5	55W	44	Taurile	27	38E	52	27E	27
Swatragh	52	45N	6	41W	12	Tadouac	48	7N	69	30W	46	Tanjie el Aratin	39	48N	43	7E	36	Taurius, Mount	37	3N	33	52E	20
Swat, River	30	21N	85	8W	48	Tae Treme	46	36N	7	6E	17	Tanjore	10	47N	73	12E	39	Tausa	49	27E	19	52E	20
Sweats	30	54N	92	25W	48	Tafalamah	34	4N	9	55E	44	Tanker-sang	29	40N	90	40E	35	Tauste	41	70N	1	14E	14
Sweden	63	0N	15	0E	26	Tafeelalat	19	35N	1	50E	42	Tanna	50	28N	11	53E	22	Tautes	45	32N	9	35E	35
Swedesboro	39	41N	75	13W	47	Taf, River	51	28E	3	10W	8	Tanna Isle	19	46E	169	30E	41	Taval Poonamoo, or Middle Isle	43	30E	171	0N	171
Swelldam	34	15E	20	20W	44	Taffalva	42	29N	1	37W	29	Tannadice	56	43N	2	51W	9	Tavak	33	0N	43	48E	20
Swelldam	33	5E	20	15W	44	Taffers	46	49N	7	15W	17	Tanninge	46	9N	6	32E	31	Tavanga	66	7E	37	49E	20
Swentin, River	54	23N	10	4E	25	Tafleit, River, or Gungo	31	0N	6	40W	44	Tanoch	20	50N	29	30E	38	Tavannes	47	13N	7	13E	13
Swiatoi Noa	72	40N	141	0E	35	Taflye	30	30N	35	42E	43	Tanoo	38	37E	71	50W	53	Tavastehus	61	0N	24	20E	20
Swietha	49	43N	15	19E	23	Tagebamus	34	9N	41	23E	36	Tanoo Mellen	26	58N	11	46E	48	Tavda, River	57	30N	67	0E	20
Switeneunde	53	53N	14	10E	24	Tagebamp	33	23N	0	46E	44	Tanqua, River	32	8E	19	32E	44	Tavende	67	15E	22	44E	20
Switzeler	52	52N	6	35E	18	Tagebamp	33	23N	0	46E	44	Tantallan Castle	56	3N	2	38W	9	Taverna	46	5E	8	55E	20
Swilly Lough	53	16N	7	35W	12	Tagebamp	33	23N	0	46E	44	Tantalen, Isle of	7	50N	100	45E	40	Tavernes, les	45	15E	0	44E	20
Swilly, River	54	57N	7	42W	12	Tagebamp	33	23N	0	46E	44	Tantana	9	35E	76	4W	52	Tavernier, Cape	25	29E	80	42E	20
Swin, Loch	56	1N	5	37W	19	Tagebamp	33	23N	0	46E	44	Tantamette	19	50E	48	30E	42	Taviano	39	60N	18	7E	7
Swindon	51	31N	1	46W	8	Tagebamp	33	23N	0	46E	44	Tantamette	19	50E	48	30E	42	Tavler	50	30N	5	28E	20
Swineford	53	56N	8	54W	12	Tagebamp	33	23N	0	46E	44	Tantamette	19	50E	48	30E	42	Tavignano, River	42	7N	9	34E	20
Swineshead	52	57N	0	11W	7	Tagebamp	33	23N	0	46E	44	Tantamette	19	50E	48	30E	42	Tavinsk	54	7E	56	23E	20
Swing Head	52	7N	7	2W	13	Tagebamp	33	23N	0	46E	44	Tantamette	19	50E	48	30E	42	Tavira	37	8E	7	24E	20
Swinton	55	43N	2	16W	9	Tagebamp	33	23N	0	46E	44	Tantamette	19	50E	48	30E	42	Tavistock	50	34N	4	34E	20
Switzerland	47	0N	8	20E	17	Tagebamp	33	23N	0	46E	44	Tantamette	19	50E	48	30E	42	Tavola	37	33E	21	38E	20
Swords	53	27N	6	14W	12	Tagebamp	33	23N	0	46E	44	Tantamette	19	50E	48	30E	42	Tavolara, Isle	40	55N	9	42E	20
Sybil Head	52	11N	10	31W	13	Tagebamp	33	23N	0	46E	44	Tantamette	19	50E	48	30E	42	Tavrook	51	31N	39	22E	20
Sycaminon	32	45N	34	58E	37	Tagebamp	33	23N	0	46E	44	Tantamette	19	50E	48	30E	42	Tavroy	14	2N	98	24E	20
Sydney	40	11N	84	16W	48	Tagebamp	33	23N	0	46E	44	Tantamette	19	50E	48	30E	42	Tavroy, Isle	13	0N	98	24E	20
Sydney	46	4N	80	16W	46	Tagebamp	33	23N	0	46E	44	Tantamette	19	50E	48	30E	42	Tavroy Pagoda	13	28E	98	24E	20
Sydney Isle	4	24E	171	45W	41	Tagebamp	33	23N	0	46E	44	Tantamette	19	50E	48	30E	42	Tawe	55	5E	31	11E	11
Sydney (New South Wales)	33	50E	151	12E	41	Tagebamp	33	23N	0	46E	44	Tantamette	19	50E	48	30E	42	Tawi Tawi Isle	5	12N	120	0E	120
Scotland	45	25N	61	50W	46	Tagebamp	33	23N	0	46E	44	Tantamette	19	50E	48	30E	42	Tawny	54	37E	8	37W	20
Sydney Harbour (Cape Breton)	46	12N	00	16W	46	Tagebamp	33	23N	0	46E	44	Tantamette	19	50E	48	30E	42	Tawton, South	50	45E	3	53W	20
Syene	24	5E	32	55E	43	Tagebamp	33	23N	0	46E	44	Tantamette	19	50E	48	30E	42	Tay	40	11N	66	53E	20
Syghan	34	54N	08	5E	38	Tagebamp	33	23N	0	46E	44	Tantamette	19	50E	48	30E	42	Tay, Firth of	56	27E	2	51W	20
Sykajoki	64	46N	24	50E	27	Tagebamp	33	23N	0	46E	44	Tantamette	19	50E	48	30E	42	Tay, Loch	56	32E	6	16W	20
Syl Faellen	62	56N	12	0E	26	Tagebamp	33	23N	0	46E	44	Tantamette	19	50E	48	30E	42	Tay, Loch	56	32E	4	9W	20
Sytle	62	59N	8	38E	26	Tagebamp	33	23N	0	46E	44	Tantamette	19	50E	48	30E	42	Tay, River	56	22E	3	20W	20
Sytl, Isle	54	53E	8	32E	25	Tagebamp	33	23N	0	46E	44	Tantamette	19	50E	48	30E	42	Taybe	33	22E	35	35E	20
Sytlvink	57	21N	89	6E	37	Tagebamp	33	23N	0	46E	44	Tantamette	19	50E	48	30E	42	Taybe, Wadi	29	15E	33	8E	20
Syme Isle	26	37N	27	50E	36	Tagebamp	33	23N	0	46E	44	Tantamette	19	50E	48	30E	42	Tayf	21	53E	41	40E	20
Sym, Gulf of	26	40E	37	50E	36	Tagebamp	33	23N	0	46E	44	Tantamette	19	50E	48	30E	42	Taylor	36	38E	91	2E	20
Synhee, River	32	44N	45	14E	36	Tagebamp	33	23N	0	46E	44	Tantamette	19	50E	48	30E	42	Taylor T.	52	15E	6	49W	20
Syr Point	57	20N	11	9E	25	Tagebamp	33	23N	0	46E	44	Tantamette	19	50E	48	30E	42	Taylorville	36	57E	80	27E	20
Syracus	37	29N	24	56E	34	Tagebamp	33	23N	0	46E	44	Tantamette	19	50E	48	30E	42	Taymouth Castle	66	36E	3	58W	20
Syra, Isle	37	30N	94	55E	32	Tagebamp	33	23N	0	46E	44	Tantamette	19	50E	48	30E	42	Taytra	56	3E	6	38W	20
Syracuse	37	4E	15	18E	34	Tagebamp	33	23N	0	46E	44	Tantamette	19	50E	48	30E	42	Tax	36	58E	69	20E	20
Syria	34	25N	38	0E	36	Tagebamp	33	23N	0	46E	44	Tantamette	19	50E	48	30E	42	Taxree	28	4E	55	17E	20
Syriaal	37	59N	23	48E	34	Tagebamp	33	23N	0	46E	44	Tantamette	19	50E	48	30E	42	Taxwell	36	22E	83	40W	20
Syston	52	42N	1	2W	8	Tagebamp	33	23N	0	46E	44	Tantamette	19	50E	48	30E	42	Tebaha	40	41N	31	47E	20
Sysovo	53	43N	41	26E	28	Tagebamp	33	23N	0	46E	44	Tantamette	19	50E	48	30E	42	Tebahlar, Cape	33	33E	28	36E	20
Syran	53	9N	43	20E	28	Tagebamp	33	23N	0	46E	44	Tantamette	19	50E	48	30E	42	Tebad, Lake	33	35E	15	30E	20
Szack	51	32N	24	1E	28	Tagebamp	33	23N	0	46E	44	Tantamette	19	50E	48	30E	42	Tebainitza	43	28E	19	30E	20
Szade	47	39E	23	14E	23	Tagebamp	33	23N	0	46E	44	Tantamette	19	50E	48	30E	42	Tebaktcher	41	27E	48	56E	20
Szadeke	30	1N	35	27E	43	Tagebamp	33	23N	0	46E	44	Tantamette	19	50E	48	30E	42						

Tauher River	49 44N	9 31E	22
Tau-cha	25 50N	107 42E	40
Taudes	32 25N	77 8E	39
Taujepour	25 45N	86 5E	30
Taujika	34 30N	62 20E	38
Taulcap Lake	11 30N	105 28E	40
Taunagh	54 6N	8 21W	12
Tauniska, Gulf of	60 0N	151 0E	35
Taunton	51 1N	3 5W	8
Taunton (Massachusetts)	41 55N	71 4W	47
Taupalak, River	37 7N	07 48E	39
Taurang	37 8E	176 0E	41
Taurida	46 1W	34 12E	28
Taurie	37 36E	52 27E	38
Taurus, Mount	37 3E	35 52E	38
Taus	49 27N	13 52E	23
Tausate	41 59N	1 14W	29
Tauves	45 32E	2 35E	18
Taval Penanmoo, or Middle Isle	43 30E	171 0E	41
Tavak	35 0N	43 48E	38
Tavanga	66 7W	37 40E	27
Tavannes	47 13N	7 13E	17
Tavaatehus	61 0N	64 90E	27
Tavda, River	57 30E	67 0E	35
Tavende	67 15E	29 44E	26
Taverne	46 5N	6 55E	17
Tavernes, les	45 15N	0 44E	16
Tavernier, Cape	25 9E	80 42W	49
Taviano	39 60N	18 7E	32
Tavler	50 30N	5 28E	19
Tavignano, River	42 7N	9 34E	31
Tavinsk	54 7E	66 23E	27
Tavira	37 6E	7 32W	30
Tavistock	50 34N	4 8W	8
Tavla	37 33E	21 38E	34
Tavolara, Isle	40 55N	9 42E	32
Tavrook	51 31E	30 22E	28
Tavoy	14 2N	98 24E	40
Tavoy, Isle	13 0N	98 24E	40
Tavoy Pagoda	13 98E	98 5E	40
Tawe	55 5E	21 11E	24
Tawi Tawi Isle	5 12E	120 0E	40
Tawny	54 37E	8 37W	12
Tawton, South	50 45E	3 53W	6
Tay	46 11E	66 53W	46
Tay, Firth of	56 87E	2 51W	9
Tay, Loch	53 6E	6 16W	13
Tay, Loch	56 32E	4 9W	9
Tay, River	56 22E	3 20W	9
Taybe	33 22E	35 35E	37
Taybe, Wadi	29 15E	33 8E	43
Tayf	21 63E	41 40E	35
Taylor	30 36E	91 2W	48
Taylor T.	52 15E	6 49W	13
Taylorville	36 57E	80 27W	48
Taymouth Castle	56 36E	3 58W	9
Taytra	58 3E	6 38W	10
Taz	38 58E	60 20E	38
Tazree	28 4E	55 17E	38
Tazwell	35 22E	83 40W	48
Tchaba	40 41E	31 47E	36
Tchablar, Cape	43 33E	28 36E	33
Tchad, Lake	13 25E	15 30E	42
Tchaintza	43 28E	19 3E	33
Tchaktocher	41 87E	48 56E	28
Tchala	49 32E	43 20E	28
Tchalbasay	46 9E	36 44E	28
Tchamarai	43 43E	96 43E	33
Tchang-cha	28 0N	113 11E	40
Tchang-shafo	29 10N	112 40E	35
Tchangtcheou	24 22N	117 40E	40
Tchangtcheou	31 43N	119 30E	40
Tchangtchoofoo	24 45E	116 50E	35
Tchangte	28 58E	111 30E	40
Tchanoma	66 6E	38 54E	25
Tchantafoo	29 10N	110 55E	35
Tchaojing	23 5E	112 20E	40
Tchaothcheou	23 35E	116 40E	40
Tchaozuy	53 56E	31 5E	28
Tchapogiraka	61 35E	106 0E	23
Tcharadsh	44 60E	28 20E	33
Tcharagar	41 7E	33 3E	36
Tcharidsh	43 8E	22 42E	33
Tcharing, Lake	35 10E	97 10E	35
Tcharkhof	40 13E	20 45E	33
Tchashika	57 0E	45 18E	27
Tchaste, Isle	73 0E	79 30E	35
Tchatal Burgas	41 23E	27 23E	33
Tchanska	65 55E	62 50E	35
Tchebarkoul Lakes	61 20E	61 20E	35
Tchebejiki	55 49E	34 40E	27
Tchebut	41 3E	25 32E	33
Tchoukouv	45 26E	32 41E	28
Tchoukovo	62 12E	92 35E	35
Tchoulque	46 30E	127 3E	35
Tchoumay	52 2E	56 46E	28
Tchouna, River	58 20E	95 20E	35
Tchourinakol	61 30E	125 30E	35
Tchouroum	40 20E	35 3E	36
Tchousovsk	58 14E	57 9E	27
Tchoustehl	67 0E	171 0E	35
Tchumitch	43 57E	20 46E	33
Tchu-tcheou	28 20E	119 35E	40
Tchousova, River	58 8E	56 12E	27
Tchiclear-Hotun	47 30E	124 35E	35
Tchiano	41 17E	14 0E	31
Tchary	24 46E	78 53E	39
Tchay	54 26E	2 37W	7
Tchbne	33 5E	36 23E	37
Tchbury	51 37E	2 17W	8
Tchouk	28 5E	36 5E	25
Tcheln	44 39E	18 8E	33
Tchou, River	29 10E	90 37E	48
Tchekienburg	52 13E	7 45E	21
Tchellontan	20 10E	103 40W	49
Tchecoman	18 55E	104 5W	49
Tchecrit	34 40E	43 27E	36
Tchumseh	43 5E	84 5W	47
Tchavnet	54 17E	7 21W	12
Tchedi	32 16E	35 9E	37
Tcheda	32 42E	5 41W	44
Tcheur	23 3E	71 16E	39
Tcheln Bay	54 37E	8 40E	12
Tchembo	10 10E	10 20E	42
Tchenthal	46 54E	8 34E	17
Tchera	33 39E	71 20E	39
Tchere	33 39E	66 40E	39
Tches, River	54 35E	1 12W	7
Tchestrup	55 20E	11 52E	25
Tches, or Tize	25 26E	60 36E	38
Tchelen	31 0E	9 52W	44
Tchelen, Cape	31 3E	9 53W	44
Tche, or Taky, of Acuna, River	3 38E	65 0W	52
Tchika	32 55E	35 45E	37
Tchika	61 24E	41 41E	28
Tchalga	6 56E	109 9E	40
Tchega	37 26E	22 31E	34
Tchelen	51 20E	6 9E	18
Tchery	24 0E	14 45E	42
Tchegm	47 40E	11 46E	22
Tchegwell	51 13E	9 44W	44
Tchega, A. o. de	32 37E	63 15W	53
Tcheglema	35 15E	72 10W	53
Tcheguco	26 32E	109 43W	49
Tchegualpa	14 11E	87 2W	49
Tcheguate	14 96E	91 48W	49
Tcheguet	9 33E	39 15E	42
Tchegam	35 42E	51 21E	36
Tchegroot	29 25E	56 58E	36
Tcheguan	28 37E	107 55E	40
Tcheguan	18 27E	97 15W	49
Tchegantepec	16 13E	94 56W	49
Tchegantepec, Bay of	15 30E	94 30W	49
Tcheg, River	52 6E	4 37W	8
Tchegmouth	50 34E	3 28W	8
Tcheguitan	38 30E	128 50E	35
Tcheging	49 12E	11 28E	29
Tchegintz	49 33E	12 58E	23
Tcheglan	17 25E	100 42W	49
Tchegleit	30 30E	30 49E	43
Tcheg, River	45 10E	20 21E	23
Tcheg, River	56 8E	3 56W	9
Tcheglich	27 19E	20 56E	43
Tcheg	43 42E	2 58W	30
Tchegido	36 57E	4 7W	30
Tcheg, Str.	42 50E	132 25E	35
Tchegmout	34 25E	9 48E	44
Tchegnd, River	36 6E	60 38E	38
Tchegus	34 45E	113 0W	49
Tchega	46 58E	24 22E	23
Tchegu	40 41E	29 48E	33
Tchegri, Lake	32 0E	89 40W	32
Tchegmo	9 10E	105 26E	40
Tchegmediat	37 45E	48 56E	38
Tchegou	31 36E	35 19E	37
Tchegrova	36 35E	30 32E	36
Tcheguit	45 49E	27 23E	33
Tcheguitz	44 21E	24 56E	33
Tcheg Abu Zeytoon	39 4E	34 58E	37
Tcheg	41 56E	45 40E	28
Tcheg Hasier	37 22E	37 50E	36
Tcheganc	21 22E	89 6W	49
Tchegianka	51 53E	43 30E	28
Tcheg	41 41E	4 40W	8
Tendra, Isle	46 12E	31 48E	28
Tendre M.	46 37E	6 17E	17
Tenene	27 4E	63 54W	53
Tenerife (Colombia)	9 51E	74 50W	52
Teneriffe, Isle	28 20E	17 0W	42
Ten Gacem	26 9E	11 17E	44
Tengan	31 16E	113 30E	40
Tenih II Tyre	35 20E	36 28E	36
Tennis Lake	53 25E	73 20E	35
Tenke	46 48E	21 56E	23
Ten Mile Cr.	34 2E	88 37W	48
Tenna, River	43 16E	13 47W	31
Tennessee	36 0E	86 0W	48
Tennessee, River	37 4E	88 33W	48
Tenez	36 27E	1 14E	44
Tenpisque, River	10 42E	85 38W	49
Tensift, or Morocco River	32 5E	9 15W	44
Tenstedt	51 10E	10 52E	21
Tenterden	51 4E	0 40E	8
Tentigny	49 43E	5 27E	19
Tent Melloulan	29 46E	11 0E	44
Tentschbrod	49 37E	15 35E	23
Tenwyler	47 30E	7 34E	17
Ten Yaken	30 9E	8 15E	44
Tepasto	68 4E	24 55E	27
Tepaca	18 45E	97 45W	49
Tepéh	44 16E	25 21E	33
Tepeleni	40 18E	19 58E	33
Tepic	21 40E	104 42W	49
Tepihka Neuva	5 30E	74 20W	52
Tepoa	30 27E	112 55W	49
Teposcolula	17 8E	97 58W	49
Teposiltlan	19 36E	104 5W	49
Tequero, River	12 46E	68 25W	52
Tequila	21 3E	103 16W	49
Ter, River	42 4E	3 11E	29
Ter Heide	51 38E	4 47E	18
Ter Schelling Isle	53 25E	5 20E	18
Tera, River	41 54E	5 46W	30
Toramo	42 41E	13 47E	31
Torau	43 11E	4 6W	30
Torane	30 27E	30 52E	43
Toray	36 15E	66 31W	53
Terblett	50 51E	5 45E	18
Terceira, Isle	38 50E	28 0W	1
Terceiro, River	32 25E	61 0W	53
Terebes	48 35E	21 45E	23
Teregoaer	45 16E	22 18E	23
Terek, River	43 45E	47 50E	28
Terekil	55 43E	32 4E	27
Terekil	40 21E	30 30E	36
Terena	38 58E	7 16W	50
Tereny	48 10E	18 63E	23
Terera de Oliveira	40 53E	8 36W	30
Terera	38 0E	1 13W	29
Teressa Ft.	33 49E	53 18W	54
Teressa	10 2E	63 25W	52
Teressa	8 12E	93 30E	40
Terfane	37 20E	29 45E	36
Terfont	22 0E	34 0E	42
Tergovist	44 54E	25 32E	33
Terhappel	53 1E	5 46E	16
Terjan, Plain of	39 44E	40 40E	36
Terjes, Les	44 50E	3 0E	16
Termini	37 58E	13 43E	35
Terminos Lake	18 30E	91 30W	49
Termo, River	40 17E	8 24E	32
Termoli	42 1E	15 0E	31
Termoncey	54 40E	6 37W	12
Termonsekkin	53 46E	6 15W	12
Termon-inaguirk	54 36E	7 3W	12
Termonia Bay	40 10E	143 40E	35
Ternuso	51 20E	3 60E	19
Terni	49 34E	12 36E	31
Ternofuk	42 18E	23 1E	33
Ternova	43 67E	23 52E	33
Terodant	30 18E	8 45W	44
Terpool	35 6E	61 35E	38
Terra di Hari	40 58E	16 49E	32
Terra di Lavoro	41 16E	13 58E	31
Terra di Otranto	40 20E	17 30E	32
Terra Nova	37 3E	14 14E	39
Terra Nova	40 55E	9 20E	32
Terracina	41 18E	13 14E	31
Terralba	39 42E	8 38E	32
Terrana, S. Maria de	37 5E	14 28E	32
Terrebols St Andre	47 40E	69 20W	46
Terrebonne	45 50E	74 0W	46
Terrentovo	54 38E	41 22E	27
Terrible, Mount	47 21E	7 5E	17





# BLACK'S GENERAL ATLAS.

LAT. LONG. No. of Map.			NAMES.			LAT. LONG. No. of Map.			NAMES.			LAT. LONG. No. of Map.		
32 13N	34 56E	37	Tongtcheou	32 5N	119 0E	40	Tortosa	34 48N	35 53E	36	Trebokki Port	38 45N	24 36E	34
50 32N	6 52W	9	Tongtcheou	36 50N	103 44E	40	Tortuga	9 0N	78 17W	52	Trebujena	31 51N	0 0W	30
45 1N	23 18E	33	Tongting, Lake	29 5N	112 20E	40	Tortuga, Ido	20 5N	72 46W	50	Trebutchi, Lake	40 55N	19 24E	33
44 51N	26 0W	33	Tongue	58 27N	4 24W	10	Tortuga, Ido	10 51N	65 22W	52	Trecastle	51 57N	3 30W	8
42 40N	20 30E	33	Tongue, Kyle of	58 30N	4 24W	10	Tortugas	24 35N	82 50W	50	Treen, River	54 23N	9 0E	25
50 48N	4 54E	19	Tongueland	54 52N	4 3W	0	Tortura	32 30N	35 67E	37	Treffriw	53 10N	3 50	7
57 14N	67 20E	38	Tonk	46 50N	144 0E	35	Torviscan	36 49N	3 19W	30	Tregaron	52 13N	3 54W	8
43 10N	25 33E	33	Tonk	50 8N	75 44E	30	Tory, Ido	55 16N	0 11W	12	Tregeget	32 15N	7 0W	44
28 2N	34 52E	43	Tonka	50 18N	93 45E	35	Tosens	47 1N	10 40E	23	Tregio La	40 41N	17 13E	32
30 35N	15 52E	32	Tonnara	40 2N	9 9E	32	Toshig	57 22N	5 45W	10	Tregony	50 16N	4 55W	8
49 52N	12 16E	22	Tonnels	44 24N	0 18E	16	Toson	40 54N	34 25E	36	Trogono's Islets	17 45E	150 45E	41
52 18N	15 13E	24	Tonnere	47 50N	3 59E	15	Toson	40 50N	86 45E	35	Trogular	48 40N	3 16W	15
39 53N	8 25E	32	Tonnir	53 56N	14 26E	24	Toss	47 29N	8 41E	17	Troig Loch	56 48N	4 16W	9
55 35N	11 17E	25	Tonning	54 21N	0 1E	25	Toss, River	47 33N	8 33E	17	Troig Glen	56 44N	4 49W	9
56 42N	9 0E	25	Tonquin	21 30N	105 40E	35	Tossa	41 43N	2 50E	20	Troilleres	47 21N	1 38W	15
29 7N	9 45W	44	Tonquin, Gulf of	20 0N	100 0E	35	Toet	50 27N	10 31E	24	Trois	50 11N	7 12E	22
38 10N	42 3E	31	Tonsberg	59 10N	10 23E	26	Toetadt	53 17N	0 48E	21	† Troilham	46 0N	7 50E	22
56 51N	8 39E	25	Tonstet	62 13N	10 40E	26	Toetadt	49 41N	1 1E	15	Tromadoc	52 56N	4 7W	7
56 58N	8 43E	25	Tonstet	19 50N	175 8W	41	Totam	37 40N	1 40W	20	Trombowla	49 19N	25 50E	23
51 5N	1 0W	8	Toot	32 44N	61 40E	38	Totam	60 37N	10 46E	20	Tromelin	47 8N	0 40E	16
47 38N	19 51E	23	Tookrair	31 50N	34 45E	37	Totam	46 0N	22 14E	23	Tromozon, Gulf of	35 25N	1 25W	44
48 36N	19 51E	23	Toome	54 46N	6 20W	12	Totmscrach	57 35N	6 10W	10	Tromozon, Isles	42 7N	15 29E	31
43 2N	6 29E	10	Toomevara	52 51N	8 1W	13	Totmscrach	57 35N	6 10W	10	Trommen	52 32N	12 46E	24
40 2N	12 41E	10	Toomp	26 10N	62 1E	38	Totmscrach	57 35N	6 10W	10	Trompen	42 7N	0 55E	29
40 54N	0 33E	29	Toon	58 38N	58 38E	38	Totmscrach	57 35N	6 10W	10	Trompen	54 24N	21 47E	24
50 55N	3 28W	8	Toongabudra, R.	16 0N	78 10E	39	Totmscrach	57 35N	6 10W	10	Trompen	61 10N	68 10E	35
52 26N	1 12E	8	Toor	53 24N	7 6W	13	Totmscrach	57 35N	6 10W	10	Trompen	44 8N	77 30E	46
41 50N	12 46E	31	Toorbut	35 15N	61 0E	36	Totmscrach	57 35N	6 10W	10	Trompen	46 4N	11 13E	23
15 6S	50 45W	54	Toorbut Hydeec	35 23N	59 41E	36	Totmscrach	57 35N	6 10W	10	Trompen	54 14N	10 22E	25
13 20S	51 43W	54	Toorkubar	27 8N	66 35E	38	Totmscrach	57 35N	6 10W	10	Trompen, River	53 41N	0 41W	7
43 51N	10 30E	31	Toorshaz	35 15N	58 48E	38	Totmscrach	57 35N	6 10W	10	Trompen	52 59N	2 13W	7
41 33N	8 40E	31	† Toorshaz	35 10N	50 40E	38	Totmscrach	57 35N	6 10W	10	Trompen	53 47N	10 35E	25
56 43N	17 30E	26	Tooty	52 48N	35 0E	37	Totmscrach	57 35N	6 10W	10	Trompen, River	42 45N	14 1E	31
42 58N	26 58E	33	Toozil	35 40N	40 11E	39	Totmscrach	57 35N	6 10W	10	Trompen	43 20N	75 11W	47
43 0N	26 20E	33	Topanorin, River	3 29N	85 25W	54	Totmscrach	57 35N	6 10W	10	Trompen	40 20N	74 40W	47
17 15N	90 40W	49	Topanfalva	46 22N	23 10E	23	Totmscrach	57 35N	6 10W	10	Trompen	53 41N	13 10E	24
26 32N	100 8W	49	Topliza	42 56N	21 23E	33	Totmscrach	57 35N	6 10W	10	Trompen	54 1N	15 19E	24
19 23N	98 0W	49	Topo, Lake	61 49N	32 10E	27	Totmscrach	57 35N	6 10W	10	Trompen	52 30N	3 58W	8
35 4N	1 10W	44	Topocalma, Port	33 56N	71 38W	53	Totmscrach	57 35N	6 10W	10	Trompen	46 50N	4 50W	54
43 50N	25 52E	23	Topolias, Lake	38 24N	23 3E	34	Totmscrach	57 35N	6 10W	10	Trompen	46 50N	57 18W	54
45 10N	44 31E	36	Topolya	45 50N	19 43E	23	Totmscrach	57 35N	6 10W	10	Trompen	46 50N	57 18W	54
17 0N	106 50E	40	Topool, Ido	5 35N	120 50E	40	Totmscrach	57 35N	6 10W	10	Trompen	46 50N	57 18W	54
40 55N	139 10E	35	Topooling	53 4N	10 7E	21	Totmscrach	57 35N	6 10W	10	Trompen	46 50N	57 18W	54
51 19N	10 41E	21	Toprak Kaleh	30 36N	42 52E	36	Totmscrach	57 35N	6 10W	10	Trompen	46 50N	57 18W	54
41 46N	67 47E	38	Toprak Inlet, Nev	31 15N	77 37W	49	Totmscrach	57 35N	6 10W	10	Trompen	46 50N	57 18W	54
31 30N	76 59W	47	Toprak Inlet, Old	34 26N	77 9W	48	Totmscrach	57 35N	6 10W	10	Trompen	46 50N	57 18W	54
11 15N	60 42W	52	Topsham	50 42N	3 26W	8	Totmscrach	57 35N	6 10W	10	Trompen	46 50N	57 18W	54
11 15N	60 30W	50	Tor	42 27N	0 40E	29	Totmscrach	57 35N	6 10W	10	Trompen	46 50N	57 18W	54
2 5N	99 10E	40	Tor, El	28 11N	33 39E	43	Totmscrach	57 35N	6 10W	10	Trompen	46 50N	57 18W	54
45 55N	8 7E	31	Tor Head	55 11N	6 4W	12	Totmscrach	57 35N	6 10W	10	Trompen	46 50N	57 18W	54
25 54E	57 18W	54	Tor Mohams	50 29N	3 30W	8	Totmscrach	57 35N	6 10W	10	Trompen	46 50N	57 18W	54
30 32N	1 46W	29	Tor More	55 16N	8 9W	12	Totmscrach	57 35N	6 10W	10	Trompen	46 50N	57 18W	54
25 20E	56 50W	54	Tor, Mountains of	28 62N	33 35E	43	Totmscrach	57 35N	6 10W	10	Trompen	46 50N	57 18W	54
43 1N	8 51E	13	Tor, Point	34 12E	71 50W	53	Totmscrach	57 35N	6 10W	10	Trompen	46 50N	57 18W	54
54 49N	6 42E	12	Toragora	32 35N	67 2E	38	Totmscrach	57 35N	6 10W	10	Trompen	46 50N	57 18W	54
56 30N	6 3W	9	Torbay	50 26N	3 29W	8	Totmscrach	57 35N	6 10W	10	Trompen	46 50N	57 18W	54
54 13N	7 59W	12	Torbay (Nova Scotia)	45 12N	61 18W	46	Totmscrach	57 35N	6 10W	10	Trompen	46 50N	57 18W	54
46 44N	67 45E	46	Torbel	16 12N	7 50E	17	Totmscrach	57 35N	6 10W	10	Trompen	46 50N	57 18W	54
6 56N	100 58E	40	Toreisi	37 27N	14 44E	32	Totmscrach	57 35N	6 10W	10	Trompen	46 50N	57 18W	54
58 0N	68 0E	35	Toreca	46 50N	21 0E	23	Totmscrach	57 35N	6 10W	10	Trompen	46 50N	57 18W	54
62 0N	65 0E	35	Torey, Gtd.	49 49N	1 11E	15	Totmscrach	57 35N	6 10W	10	Trompen	46 50N	57 18W	54
59 5N	68 10E	35	Tord, Kireh	55 2N	9 17E	25	Totmscrach	57 35N	6 10W	10	Trompen	46 50N	57 18W	54
16 56E	41 35W	54	Torderdorf	53 40N	12 35E	21	Totmscrach	57 35N	6 10W	10	Trompen	46 50N	57 18W	54
42 10N	14 0E	51	Tordera	41 45N	2 45E	29	Totmscrach	57 35N	6 10W	10	Trompen	46 50N	57 18W	54
23 13E	69 34W	53	Tordosillas	41 31N	5 2W	30	Totmscrach	57 35N	6 10W	10	Trompen	46 50N	57 18W	54
11 0N	68 20W	52	Tordillo, Lake	36 28E	27 25W	53	Totmscrach	57 35N	6 10W	10	Trompen	46 50N	57 18W	54
9 15N	69 48W	52	Toree	30 50N	69 19E	38	Totmscrach	57 35N	6 10W	10	Trompen	46 50N	57 18W	54
10 0N	65 26W	52	Toree	30 12N	68 0E	38	Totmscrach	57 35N	6 10W	10	Trompen	46 50N	57 18W	54
11 0N	68 20W	52	Torefors	65 56N	22 40E	26	Totmscrach	57 35N	6 10W	10	Trompen	46 50N	57 18W	54
63 10N	8 22E	20	Torello	44 50N	7 39E	31	Totmscrach	57 35N	6 10W	10	Trompen	46 50N	57 18W	54
36 56N	11 37E	32	Torestorp	57 27N	12 8E	26	Totmscrach	57 35N	6 10W	10	Trompen	46 50N	57 18W	54
42 46N	12 24E	31	Torga	51 15N	14 53E	24	Totmscrach	57 35N	6 10W	10	Trompen	46 50N	57 18W	54
53 43N	2 0W	7	Torgau	51 33N	13 1E	24	Totmscrach	57 35N	6 10W	10	Trompen	46 50N	57 18W	54
12 50E	30 30W	54	Torget, Ido	65 30N	11 52E	20	Totmscrach	57 35N	6 10W	10	Trompen	46 50N	57 18W	54
23 23N	10 11W	49	Toristol Castle	55 35N	5 35W	9	Totmscrach	57 35N	6 10W	10	Trompen	46 50N	57 18W	54
31 47N	116 25W	49	Torjok	57 2N	34 52E	27	Totmscrach	57 35N	6 10W	10	Trompen	46 50N	57 18W	54
30 50N	139 40E	35	Torkan	45 35N	34 50E	27	Totmscrach	57 35N	6 10W	10	Trompen	46 50N</		





No. of Map	NAMES.	LAT.	LONG.	No. of Map.	NAMES.	LAT.	LONG.	No. of Map.	NAMES.	LAT.	LONG.	No. of Map.
25	Urdos	42 51N	0 31W	16	Valencia de				Vaulon	46 41N	0 23E	17
8	Urea, or Sonora R.	29 42N	117 20W	49	Alemtara	30 25N	7 2W	30	Vauner	51 47N	3 21W	8
49	Urgel	42 20N	1 30E	29	Valencia Pt.				Vauat	57 7N	9 5E	25
23	Urgheis	41 40N	57 25E	35	(Veragua)	9 9N	81 32W	50	Vauvriar	46 20N	6 53E	17
25	Urgheisan	32 20N	67 24E	39	Valencennes	50 21N	3 32E	15	Vazabarris, River	10 55E	36 50W	54
23	Urgundab, River	32 23N	65 63E	38	Valendas	46 48N	9 16W	17	Vear	38 6N	47 56E	38
10	Urgub	38 34N	34 46E	36	Valent	44 51N	24 54E	33	Veechio, P.	44 25N	12 16E	31
23	Uri	46 45N	9 40E	17	Valent	44 18N	24 18E	33	Veehnl	41 58N	21 8E	33
62	Urrique	29 10N	106 14W	49	Valent	45 6N	25 10E	33	Veeht, River	52 30N	6 0W	18
24	Uriguillo	28 28N	106 21W	49	Valentano	42 32N	11 48E	31	Veeht, River	53 30N	5 50E	18
92	Uriticon, River	7 55E	67 37W	52	Valentia Isla	51 55N	10 23W	13	Veehta	52 42N	9 16E	21
24	Urk, Isle	52 40N	5 35E	18	Valentia Harhour	51 57N	10 20W	13	Veezck	47 7N	23 23E	23
23	Uringford	62 49N	7 34W	13	Valentin	53 38E	68 3W	51	Vedelsborg	55 23N	0 47E	25
19	Urmoud	50 50N	5 45E	18	Valentine	43 6N	0 41E	16	Vedensk	61 46N	45 9E	27
10	Urmoozan	36 14N	45 40E	36	Valenz	45 1N	0 37E	31	Vedensk	37 2N	57 15E	27
10	Urmaschen	47 18N	9 16E	17	Valgrana	44 24N	7 25E	31	Veejyeroog, or			
35	Urnen	47 7N	9 2E	17	Valinas	46 4N	1 37E	15	Gherinh	16 30N	73 25E	39
10	Uroun	36 57N	37 33E	36	Valjosara	46 3N	22 52E	23	Veeendam	53 4N	6 51E	18
10	Urquhart	57 30N	4 21W	10	Valk	57 41N	24 57E	27	Veeendaaal	52 2N	5 32E	18
18	Urquhart	57 30N	3 14W	10	Valki	59 41N	35 34E	28	Veeer	51 44N	4 41E	18
44	Urquhart, Cape	57 19N	4 27W	10		41 37N	4 41W		Veeer	51 32N	3 40E	18
44	Urr, River	54 53N	3 51W	9	† Valladold	41 37N	6 13W	30	Veeer	51 32N	3 40E	18
24	Urracas Isla	20 30N	146 30E	35	† Valladold	42 20N	5 10W	30	Veeer	51 32N	3 40E	18
23	Urrao	6 27N	70 15E	52	† Valladold	19 0N	91 40W	49	Veeer	51 32N	3 40E	18
23	Urray	57 32N	4 29W	10	Valladold	41 40N	4 42W	30	Veeer	51 32N	3 40E	18
30	Ursary	58 32N	3 37W	10	Valladold	19 50N	100 55W	49	Veeer	51 32N	3 40E	18
23	Ursad	46 40N	22 4E	23	Valladold	20 33N	88 10W	49	Veeer	51 32N	3 40E	18
36	Urtu	44 55N	91 15E	35	Valladold				Veeer	51 32N	3 40E	18
36	Uruara, River	1 40E	52 20W	54	(Assuay)	4 30E	79 4W	52	Veeer	51 32N	3 40E	18
36	Urubamba, River	12 10E	73 27W	52	† Valle Fertill	30 24E	67 30W	53	Veeer	51 32N	3 40E	18
35	Urubaki, River	0 24E	65 22W	52	Valle Fertill				Veeer	51 32N	3 40E	18
26	Urubu	13 13E	43 40W	54	Villa del	30 28E	67 13W	53	Veeer	51 32N	3 40E	18
26	Urubugua, Lake	1 20E	53 15W	54	Valle, le	49 28E	2 34W	15	Veeer	51 32N	3 40E	18
23	Urubugua, River	1 40E	53 18W	54	Vallejo	45 8N	8 51E	31	Veeer	51 32N	3 40E	18
25	Urubupunga Cat.	20 45E	53 22W	54	Vallejefes	30 47E	18 12E	44	Veeer	51 32N	3 40E	18
10	Uruco	10 32E	42 9W	54	Vallengin	47 1N	6 54E	17	Veeer	51 32N	3 40E	18
7	Urcuya	15 46E	47 1W	54	Vallensved	55 16N	11 30E	25	Veeer	51 32N	3 40E	18
29	† Uruguay, or				Vallen	21 50N	98 30W	49	Veeer	51 32N	3 40E	18
25	Uruda Oriental	32 20E	56 0W	54	Vallenal	43 31N	17 31E	33	Veeer	51 32N	3 40E	18
27	Uruguay Moream				Vallervo	44 20N	19 44E	33	Veeer	51 32N	3 40E	18
27	River	27 11E	57 55W	54	Vallo	40 13N	15 13E	32	Veeer	51 32N	3 40E	18
27	Uruguay, River	33 43E	58 30W	53	Vallomada	43 11N	3 8W	30	Veeer	51 32N	3 40E	18
26	Urumbamba	13 4E	71 42W	52	Vallomado	40 14N	4 0W	30	Veeer	51 32N	3 40E	18
36	Uruntia	37 23N	45 20E	38	Vallonnes	49 30N	1 30W	15	Veeer	51 32N	3 40E	18
26	Urup, Isle	46 5N	149 5E	35	Valona	40 27N	19 38E	33	Veeer	51 32N	3 40E	18
36	Urusubhy	9 42E	46 0W	54	Valona, Gulf of	40 25N	19 24E	33	Veeer	51 32N	3 40E	18
37	Urusubhy, River	7 12E	45 20W	54	Valone, River	42 54N	11 12E	31	Veeer	51 32N	3 40E	18
32	Urzichenl	44 44N	26 44E	33	Valonikl	50 13N	39 13E	28	Veeer	51 32N	3 40E	18
10	Uzbeki	39 0N	66 0E	38	Valparriso	33 2E	71 35W	53	Veeer	51 32N	3 40E	18
25	Uclades	44 44N	4 9E	16	Valpa	45 40N	18 28E	23	Veeer	51 32N	3 40E	18
25	Uex	53 3N	16 43E	24	Valse, Cape	8 25E	137 50E	41	Veeer	51 32N	3 40E	18
25	Ued	41 8N	1 28W	29	Valsequillo	38 21N	5 19W	30	Veeer	51 32N	3 40E	18
7	Uedoni	53 49N	13 52E	22	Valso	55 44N	13 41E	26	Veeer	51 32N	3 40E	18
22	Uelbach, River	48 42N	11 5E	22	Valtainico	37 45N	22 13E	34	Veeer	51 32N	3 40E	18
22	Uahant, Isle	48 26N	5 5W	15	† Valteline	46 19N	9 55E	31	Veeer	51 32N	3 40E	18
26	Uahko, River	29 19N	56 38E	38	Valvasora	45 59N	12 52E	31	Veeer	51 32N	3 40E	18
26	Uangen	50 19N	8 23E	22	Valverde	30 26N	2 14W	29	Veeer	51 32N	3 40E	18
36	Ualnovak	48 53N	40 39E	28	Valverde	42 13N	5 14W	30	Veeer	51 32N	3 40E	18
36	Uaitza	13 43N	19 47E	33	Valverde	41 50N	5 1W	30	Veeer	51 32N	3 40E	18
35	Uak	51 43N	2 53W	8	Valverde	37 31N	6 37W	30	Veeer	51 32N	3 40E	18
9	Uak, River	51 33N	2 59W	8	Valverde	40 18N	0 54W	29	Veeer	51 32N	3 40E	18
5	Uakvagh Loch	57 27N	7 12W	10	† Van	38 0N	43 20E	36	Veeer	51 32N	3 40E	18
7	Uakubi	40 55N	30 53E	36	Van	34 55N	84 54W	48	Veeer	51 32N	3 40E	18
36	Uakup, or Scopia	41 53N	21 42E	33	Van	38 28N	43 0E	36	Veeer	51 32N	3 40E	18
36	Uakut	39 40N	35 0E	36	Van, Lake	38 28N	43 10E	36	Veeer	51 32N	3 40E	18
43	Ualar	51 41N	9 33E	21	Van Diemen's				Veeer	51 32N	3 40E	18
53	Uamonger	29 10N	53 4E	3	Gulf	12 0E	131 0E	41	Veeer	51 32N	3 40E	18
44	Uasel	44 36N	1 26E	16	Van Diemen's				Veeer	51 32N	3 40E	18
44	Uataritz	43 26N	1 30W	16	Land (Island of)	42 10E	146 45E	41	Veeer	51 32N	3 40E	18
26	Uatica, Isle	38 43N	13 10E	32	§ Van Diemen's				Veeer	51 32N	3 40E	18
26	Uaumalinta River	18 31N	92 28W	49	Land (New				Veeer	51 32N	3 40E	18
26	Uaumil	36 52N	37 43E	38	Holland)	16 0E	126 30E	41	Veeer	51 32N	3 40E	18
44	Uaupama Sound	5 50N	61 55W	52	Van Kyla	30 45E	20 43E	44	Veeer	51 32N	3 40E	18
44	Utica (New York)	43 5N	75 13W	47	Vancouver's Isle	49 30N	125 30W	45	Veeer	51 32N	3 40E	18
44	Utile	39 35N	1 18W	29	Vandalia	30 55N	89 0W	47	Veeer	51 32N	3 40E	18
44	Utula Isle	16 2N	86 55W	49	Vandely	61 50N	5 22E	26	Veeer	51 32N	3 40E	18
20	Uto Isle	58 57N	18 16E	26	Vanderwalt, D.	29 57E	24 45E	44	Veeer	51 32N	3 40E	18
22	† Utrecht	52 8N	5 9E	18	Vandouves	48 14N	4 29E	15	Veeer	51 32N	3 40E	18
43	Utrecht	52 6N	5 6E	18	Vandotena, Isle	40 37N	13 25E	32	Veeer	51 32N	3 40E	18
44	Uttera	37 11N	5 43W	30	Vandrup	55 27N	9 10E	23	Veeer	51 32N	3 40E	18
52	Utstrup	55 44N	10 57E	25	Vanegas	24 0N	100 39W	49	Veeer	51 32N	3 40E	18
52	Uttozeter	52 54N	1 52W	8	Vang	60 59N	6 10E	26	Veeer	51 32N	3 40E	18
53	Uturau, Mount	8 18N	64 35E	52	Vang	60 45N	11 8E	26	Veeer	51 32N	3 40E	18
53	Utwyl	47 35N	9 18E	17	Vani, Cape	36 45N	24 20E	34	Veeer	51 32N	3 40E	18
25	Uxbridge	51 33N	0 29W	8	Vannen	70 9N	20 10E	26	Veeer	51 32N	3 40E	18
25	Uya, Isle	60 41N	0 55W	10	Vannes	47 39N	2 46W	15	Veeer	51 32N	3 40E	18
26	Uyen, Isle	60 38N	1 24W	10	Vans, Les	44 22N	4 8E	16	Veeer	51 32N	3 40E	18
26	Uzemabad	29 13N	58 33E	38	Vansburg	53 23N	17 28E	24	Veeer	51 32N	3 40E	18
26	Uzerche	45 25N	1 30E	16	Vansittart Bay				Veeer	51 32N	3 40E	18
26	Uzes	44 1N	4 23E	16	(New Holland)	13 40E	126 30E	41	Veeer	51 32N	3 40E	18
27	Uznel	47 13N	8 56E	17	Vanteoon	13 42N	110 30E	40	Veeer	51 32N	3 40E	18
44	Uzallata	32 34E	69 37W	53	Vaque, River	19 52N	71 40W</					

† Thebrid					Tigre, Lago del	20 25E	60 32W	45	Tolosa	33 20N	8 32E	26	Torcello
Desert of	25 0N	33 30E	43	Tigre, River	25 25N	97 30W	49	Tolara	36 56N	11 37E	32	Torcesto	
† Thebes	25 48N	32 42E	43	Tigris, River	31 5N	47 0E	32	Tolcar	42 48N	12 24E	31	Torgafu	
Thebes, or Shiva (Greece)	30 16N	23 19E	34	Tiguanasqui	10 25S	72 40W	52	Tolmondon	53 43N	2 0W	7	Torgau	
Thebes, Ruins of (Egypt)	25 42N	32 40E	43	Tily	47 47N	2 14E	15	Todos os Santos, Bay	12 60S	30 30W	54	Torjok	
Thebes, Sepulchres of Kings of	25 44N	32 30E	43	Tilham	46 55N	17 54E	23	Todos Santos	23 20S	110 11W	40	Torkan	
Thebo	21 53N	07 59E	40	Tilhoi, Wady el	29 55N	76 50E	30	Todos Santos, Bay	31 47N	116 25W	49	Torlina	
Theidithorpe	53 23N	0 11E	7	Tilhuca Pt.	0 33S	47 47W	54	Todos Santos, Isle	30 50N	130 40E	35	Tornale	
Thein	19 30N	09 3E	35	Tilhuca, River, do	19 30S	52 16W	54	Todos Santos, L.	41 27S	72 40W	53	Tornek	
Theinon	22 30N	08 25E	40	Tikhest	45 7N	27 55E	33	Todtenuu	51 5N	0 35E	21	Tornes	
Theinashce	8 52N	77 21E	30	Tikiri, Channel of	30 3W	23 14E	34	Togher	50 37N	13 40E	23	Tornore	
Theion	45 8N	1 1E	16	Tikveel	41 22N	2 4E	33	Togher	53 3N	6 14W	13	Tornava	
Theiodota, Tr.	37 57N	15 50E	32	Tilburg	51 57N	07 10W	49	Togharin	53 61N	6 17W	12	Tornava	
Therasia, Isle	36 26N	25 21E	34	Tilburg	51 52N	5 5E	10	Togharin	54 10N	1 10E	44	Tornava	
Therassia, Pass of	46 6N	19 41E	34	Tilbury Fort	51 20N	0 21E	0	Toguskino	52 23N	47 19E	28	Torbe	
Therma, Pass of	33 47N	23 34E	34	Tilca	22 57S	43 30E	42	Tolpaha	27 13N	107 53W	40	Tornea	
Thermalta	41 11N	36 22E	33	Tilla, River	55 41N	2 12W	7	Tolra	5 20S	35 25W	54	Tornea	
Thermeh	41 8N	36 59E	36	Tilla don Matis Isle	7 25N	73 50E	30	Tojo	21 45S	65 30W	53	Tornea	
Thermeh, Cape	41 13N	37 0E	36	Tillat	40 45N	1 5E	15	Tokai	40 5E	36 31E	36	Tornea	
Thermeh, River	37 24N	24 21E	34	Tilligte	52 26N	6 59E	10	Tokay	40 7N	21 24E	23	Tornea	
Therma	37 24N	24 21E	34	Tilly	49 12N	0 36W	15	Tokkerup	54 43N	11 44E	25	Tornea	
Thermia, Isle	37 23N	24 30E	34	Tilly	49 10N	1 31E	15	Tokkuruk	54 23N	45 21E	36	Tornea	
Thermist	37 25N	23 11E	34	Tilit	55 3N	21 55E	24	Tokkuruk	51 33N	67 57E	38	Tornea	
† Thessaly	30 35N	22 20E	33	Tim, River	59 50N	79 20E	35	Tola Caely	24 43S	66 12W	53	Tornea	
Thetford	52 27N	0 44E	8	Timana	1 57N	75 52W	52	Tola, Desert of	45 20N	100 0E	35	Tornea	
Thex	50 33N	5 45E	19	Timba	2 15N	76 49W	52	Tolbazy	54 17S	55 58E	27	Tornea	
Theyevoye				Timbuctoo	15 30N	2 12E	42	Toldos	33 15S	69 0W	53	Tornea	
Kyed Lake	63 40N	100 30W	45	Timna, River	43 53N	7 10E	31	Toledo	19 23S	69 35W	53	Tornea	
Thiaki Isle	38 26N	20 40E	34	Timeski	30 29E	6 5W	44	Toledo	38 56N	4 0W	30	Tornea	
Thibault	45 33N	5 47E	31	Timnans, River	21 10S	57 55W	51	Toledo	39 56N	4 10W	30	Tornea	
Thiele	48 56N	4 16E	15	Timmering	56 10N	0 30E	25	Toledo, Lake	47 45N	68 45E	46	Tornea	
Thiel	51 54N	5 26E	18	Timoan	2 40N	104 15E	40	Tolentino	43 13N	13 10E	31	Tornea	
Thielt	54 0N	3 48E	19	Timok	43 50N	21 47E	33	Tolgen	52 21N	11 56E	26	Tornea	
Thiengen	47 38N	8 17E	22	Timok, River	44 12N	22 44E	33	Tolluis	52 34N	6 10E	18	Tornea	
Thierachern	46 46N	7 34E	17	Timolin	52 63N	6 40W	13	Tollna	2 54N	76 33E	52	Tornea	
Thierache Forest	30 1E	4 24E	19	Timor, Isle	9 20S	125 0E	41	Tollna Vol.	4 54N	75 32E	52	Tornea	
Thiss	43 50N	3 31E	16	Timor Str.	8 33S	125 0E	40	Tolkent	54 20N	19 32E	24	Tornea	
Thil, le Chat	47 32N	5 12E	15	Timorlaut Isle	0 0E	132 30E	41	Tolleros	55 61N	4 12W	9	Tornea	
Thilliers	49 15N	1 35E	15	Timourskaia Bay	74 30N	0E	35	Tolin	46 23N	12 54E	31	Tornea	
Thimbloby	54 20N	1 20W	7	Timoutarnkan, see Tamau				Tolnaclian	57 56N	6 40W	10	Tornea	
Thingau	47 46N	10 25E	22	† Timpabaches	37 0N	112 30W	49	Tolna	46 25N	10 40E	23	Tornea	
Thionville	49 21N	6 10E	15	Timree	35 22N	63 12E	39	Tolo Bay	2 15S	122 0E	40	Tornea	
Thiostano	55 43N	2 43W	9	Timree	34 19N	61 4E	38	Tolohoe	47 35N	114 45E	35	Tornea	
Thi				Timro	57 52N	5 33W	10	Tolombon	26 28S	67 1W	53	Tornea	
Thirteen Islands,				Timufiline	57 52N	5 33W	10	Tolon, Isle	37 31N	122 50E	34	Tornea	
Thivern	45 25N	0 54E	16	Timureh	20 25S	30 56E	42	Toloor, Isle	4 35N	125 35E	35	Tornea	
Thivong	25 18N	94 10E	40	Tind	59 52N	8 50E	26	Tolosa	39 20N	7 30W	30	Tornea	
Thivon	51 32N	4 6E	18	Tinell	31 3N	32 31E	43	Tolosa	43 7N	2 3W	59	Tornea	
Thivon	51 31N	4 13E	18	Tinethely	52 40N	6 28W	13	Tolox	36 44N	4 57W	50	Tornea	
Thivoy	49 34N	6 59E	22	Tinethely	52 40N	6 28W	13	Tolpji	45 40N	27 27E	33	Tornea	
Thimar	39 31N	8 26W	30	Tingelstad	60 21E	10 28E	26	Tolsager	55 49N	11 32E	25	Tornea	
Thimar	0 26E	64 22W	52	Tingelan River	4 42E	103 30E	40	Tolsta Head	50 27N	6 15W	10	Tornea	
Thomas Isle	24 50N	81 57W	46	Tingnanpoo	39 10N	69 45E	35	Tolstrup	56 22N	9 26E	35	Tornea	
Thomasiovatz	45 16N	20 44E	23	Ting-san	26 12N	106 52E	30	Tolten, River	33 68S	73 35W	53	Tornea	
Thomasion	52 31N	7 8W	15	Tingsted	54 50N	11 54E	25	Tolu	9 31N	75 14W	52	Tornea	
Thomasown	32 50N	84 30W	48	Tingstrup	56 48N	8 20E	25	Toluco	19 16E	99 25W	43	Tornea	
Thomasville	30 53N	84 4W	48	Tingtheon	25 42N	116 30E	40	Tolvo	40 41N	15 50E	32	Tornea	
Thompson's				Tingvoid	62 50N	8 6E	26	Tolzt	47 44N	11 37E	22	Tornea	
Harbor	60 0N	77 30W	45	Tinian Isle	15 30N	145 35E	35	Tomahawk Lake	45 25N	89 47W	47	Tornea	
Thompson's River	50 35N	122 10W	45	Tinisala Well	25 15N	11 16E	44	Tomahawk Mount	3 20S	125 35E	40	Tornea	
Thone	45 51N	6 18E	31	Tinuelin	30 2N	6 19W	44	Tonnakovka	47 48N	34 41E	28	Tornea	
Thonou	46 23N	6 32E	31	Tino, Isle	37 35N	25 12E	34	Tontantoul	57 14N	3 25W	19	Tornea	
Thorda	46 35N	23 44E	23	Tinogasta	28 0E	60 51W	53	Tomaszaw	50 25N	27 31E	29	Tornea	
Thoryng	49 2N	1 0W	15	Tinoso, Cape	37 33N	1 10W	29	Tomatian	19 56N	105 22W	40	Tornea	
Thormanby	34 10N	1 14W	7	Tinquel	50 20N	2 29E	15	Tomb Isles	26 24N	65 25E	38	Tornea	
Thorn	51 8N	5 51E	18	Tinquel, Lake	42 45N	73 0E	35	Tomb, River	2 30N	68 0W	52	Tornea	
Thorn	53 2N	18 34E	24	Tinta	14 19E	70 59W	52	Tomballier Bay	29 20S	90 10W	48	Tornea	
Thorbury	51 37N	2 32W	7	Tintagell	50 40N	4 44W	8	Tomballier Isle	29 50S	90 31W	48	Tornea	
Thorne	53 37N	0 59W	7	Tintal	14 9E	74 10W	52	Tombbeckee River	31 18S	68 5W	48	Tornea	
Thornhill				Tintamarre Isle	18 5N	63 1W	50	Tombo	12 0E	73 50W	53	Tornea	
Thornhill (Upper Canada)	43 53N	79 20W	46	Tintem (Mon- mouth)	51 43N	2 42W	8	Tomboro Vol.	11 0E	110 0E	40	Tornea	
Thornhill	55 14N	3 47W	9	Tintem (Wex- ford)	52 13N	6 51W	13	Tomdu	57 20N	3 30W	10	Tornea	
Thornhill (Montith)	56 11N	4 7W	9	Tintin	18 46N	66 44W	53	Tomé Isle	40 2N	3 25W	15	Tornea	
Thornton	40 11N	86 31W	47	Tinto, River	57 11N	6 49W	30	Tomgrany	52 04N	8 32W	13	Tornea	
Thornton	43 56N	71 43W	47	Tintwistle	53 27N	1 58W	7	Tomina	19 34S	65 17W	53	Tornea	
Thornton's Gap	39 31N	78 13W	47	Tinzen	46 35N	9 37E	17	Tomini	0 10S	121 15E	40	Tornea	
Thorout	51 4N	3 5E	19	Tioipan Head	56 19N	6 10W	10	Tomini Gulf	0 30S	122 0E	40	Tornea	
Thorsars	46 59N	0 13W	15	Tioring	56 8N	8 52E	25	Tomkinsville	45 30N	85 31W	40	Tornea	
Thoudin, Cape	20 35S	118 0E	41	Tiorn, Isle	58 0N	11 40E	26	Tomo	2 57N	68 3W	53	Tornea	
Thoumate	24 53N	95 16E	40	Tiornberg, Isle	54 40N	11 16E	25	Tomo, River	5 20N	63 8W	52	Tornea	
Thouza	21 45N	97 6E	40	Tioulnei, Isle	44 36N	47 28E	28	Tomsak	56 40N	85 0E	35	Tornea	
Thousand Isles, Lake of the	44 20N	76 14W	46	Tioulnei	47 25N	50 50E	28	Tona	44 17N	27 26E	33	Tornea	
Thrapston	52 21N	0 32W	8	Tiouters	59 49N	27 10E	27	Tonal	46 16N	10 34E	31	Tornea	
Three Castle Head	51 29N	9 50W	13	Tipacogue	6 13N	72 40W	52	Tonata	16 5N	94 11W	49	Tornea	
Three Isles	9 40N	137 30E	35	Tipinachi	15 30N	92 25W	49	Toncado	41 31N	2 15E	29	Tornea	
Three Kings Isle	34 5S	172 30E	41	† Tipperary, County	52 30N	7 54W	13	Toneoa	18 33N	134 50E	35	Tornea	
Three Points, Cape (Gold Coast)	5 0N	2 0W	43	Tipperary	52 20N	8 8W	13	Tonder	54 57N	8 52E	25	Tornea	
Three Rivers	46 23N	72 27W	46	Tipperinir	56 22N	3 33W	9	Tondy	9 42N	79 0E	39	Tornea	
† Three Rivers District	46 25N	72 30W	46	Tiquico	8 45N	74 30W	52	Tondja River	41 50N	26 33E	33	Tornea	
Threshfield	54 3N	2 0W	7	Tiquinto, River	16 15S	55 40W	51	Tondon Cajon	49 40N	136 6E	35	Tornea	
Thrimby	54 34N	2 43W	7	Tirana	41 24N	19 54E	33	Tong Ting Lake	29 0N	112 10E	35	Tornea	
Turtigliuchy	30 50N	53 25E	31	Tirasa	46 12N	10 6E							



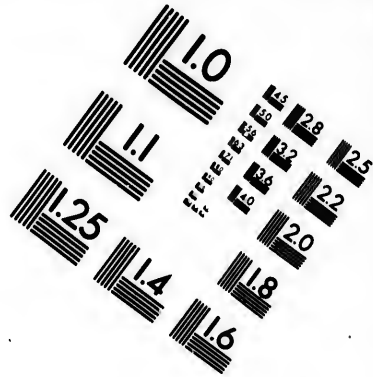
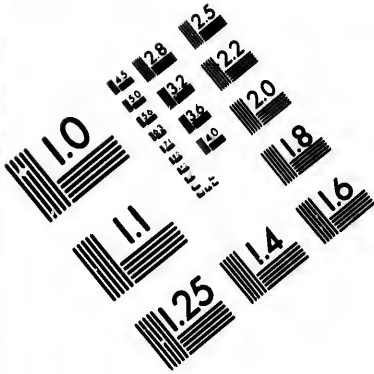
31 10N	8 32E	26	Torollo	44	50N	7 30E	31	Tourteloups	20	50N	8 27E	27	Trieris	34	21N	35 45E	37
36 56N	11 37E	32	Torrestorp	57	27N	12 18E	26	Touhy	48	11N	1 56E	15	† Trieste	45	37N	14 25E	23
42 48N	12 24E	31	Torga	51	15N	14 53E	24	Tony River	51	47N	4 22W	11	† Trieste	45	37N	14 25E	23
53 43N	2 8W	7	Torgau	51	33N	13 1E	24	Tout	34	40N	7 10E	44	Trieste	45	37N	13 49E	23
			Torget, Isle	65	30N	11 52E	26	Touvang	23	16N	100 20E	40	Trieste, Gulf of	45	37N	13 36E	23
12 50S	30 30W	34	Torstoll Castle	55	35N	5 35W	9	Touvet	45	22N	5 57E	16	Trieste, Gulf of	45	37N	10 35E	50
23 28N	110 11W	49	Torlok	57	2N	34 5E	27	Tow River	3	54E	21 40W	44	Trigardou	38	21N	21 1E	34
Jay 31 47N	116 25W	49	Torkan	45	35N	34 50E	28	Tow-yuen-foo	28	10N	107 50E	40	Trigl	43	30N	10 45E	23
			Torna	53	43N	10 45E	27	Touzla	40	15N	29 19E	36	Triguero, River	42	5N	14 40E	31
30 50N	130 40E	35	Tornaloo	43	3N	6 53W	30	Tover Bay	33	15N	20 40E	44	Trigueros	37	22N	6 43W	30
41 27E	72 40W	53	Tornekovi	57	50N	79 0E	35	Toverberg	30	30E	25 33E	44	Trikalá	37	57N	22 29E	34
51 5E	8 35E	21	Tornes, River	41	23N	8 27W	36	Toverfont	30	31E	24 54E	44	Trikalá	30	30N	21 40E	33
50 37N	13 40E	23	Tornore, Isle	54	46N	8 44W	12	Toves	46	15N	23 39E	23	Trillice	54	27N	7 29W	12
53 3E	6 14W	13	Tornou	51	37N	12 57E	21	Towahel	29	44N	32 21E	43	Trilport	48	67N	2 50E	15
53 51N	6 17W	12	Tornavacas	40	21N	5 36W	30	Towanda	41	44N	76 35W	47	Trin	53	34N	0 45W	12
34 10N	1 10E	44	Tornaya	46	15N	21 11E	23	Towar	30	44N	50 58E	38	Trin, Capo	56	51N	5 50W	9
52 23N	47 10E	21	† Tornea	68	0N	20 30E	26	Toward Castle	55	53N	4 58W	9	Trina	34	35N	86 58W	48
27 13N	107 50W	40	† Tornea	65	50N	21 10E	27	Towcester	52	0N	0 59W	8	Trinidad (Cuba)	21	41N	50 5W	50
5 20S	35 25W	51	Tornea, Lake	68	10N	18 55E	26	Towee	57	11N	2 56W	10	Trinidad				
21 45E	65 30W	51	Tornea, O.	66	15N	24 0E	27	Town	36	52N	11 54E	32	Trinidad				
40 5E	36 31E	36	Tornea, River	65	54N	24 12E	27	Townsend Bay	43	40N	65 55W	46	Trinidad				
40 7N	21 24E	13	Tornefors					Townsend, Capo	22	22S	150 40E	41	Trinidad				
54 43N	11 44E	25	† Foundery	67	20N	22 45E	26	Townsend, Capo					Trinidad				
39 23N	45 21E	36	Torrella	42	5N	3 11E	29	Townsend, Capo					Trinidad				
41 33N	67 57E	30	Torrese, Castle	37	55N	21 11E	34	Townsend, Capo					Trinidad				
24 43E	66 12W	53	Torni	46	47N	6 50E	17	Townsend, Capo					Trinidad				
45 20N	100 0E	35	Torniki	37	35N	22 35E	34	Townsend, Capo					Trinidad				
54 7N	55 58E	27	Torning	50	17N	9 21E	25	Townsend, Capo					Trinidad				
35 15E	69 0W	53	Torning	50	10N	6 50W	20	Townsend, Capo					Trinidad				
19 23E	61 35W	53	Tornish	41	4N	1 29W	19	Townsend, Capo					Trinidad				
39 56N	4 0W	30	Toro	41	31N	0 22E	31	Townsend, Capo					Trinidad				
39 39N	4 10W	30	† Toro	41	32N	5 27W	30	Townsend, Capo					Trinidad				
47 45N	68 45W	46	Toro	41	35N	5 20W	30	Townsend, Capo					Trinidad				
43 13N	13 10E	31	Toro	41	26N	76 26W	52	Townsend, Capo					Trinidad				
62 21N	11 56E	26	Toro, Isle	38	53N	8 22E	32	Townsend, Capo					Trinidad				
52 34N	0 10E	18	Toro del, Lake	23	26E	65 53W	53	Townsend, Capo					Trinidad				
2 41N	76 33W	52	Toroczko	46	27N	23 20E	23	Townsend, Capo					Trinidad				
2 45N	75 32E	52	Torok	47	13N	20 30E	23	Townsend, Capo					Trinidad				
54 20N	19 32E	24	Torok Hesse	45	37N	20 12E	23	Townsend, Capo					Trinidad				
55 51N	4 12W	9	Torok K. Kanba	46	3N	20 10E	23	Townsend, Capo					Trinidad				
46 23N	12 54E	31	Toronsay	56	33N	5 57W	9	Townsend, Capo					Trinidad				
57 56N	6 49W	10	Toronto	43	41N	79 25W	46	Townsend, Capo					Trinidad				
46 33N	18 49E	23	Torop	56	50N	8 20E	25	Townsend, Capo					Trinidad				
2 15E	122 0E	40	Toropetz	56	29N	31 57E	27	Townsend, Capo					Trinidad				
47 35N	114 45E	35	Toros	43	12N	24 19E	33	Townsend, Capo					Trinidad				
26 2E	67 1W	53	Torop	42	36N	16 5E	13	Townsend, Capo					Trinidad				
37 31N	22 50E	34	Torpa	57	13E	12 10E	26	Townsend, Capo					Trinidad				
4 35N	125 35E	33	Torpa	60	96N	8 57E	26	Townsend, Capo					Trinidad				
39 20N	7 30W	30	Torpe	60	96N	12 20E	25	Townsend, Capo					Trinidad				
43 7N	2 3W	29	Torquemada	42	4N	4 20W	30	Townsend, Capo					Trinidad				
36 43N	4 57W	30	Torr	51	32N	3 54W	10	Townsend, Capo					Trinidad				
45 48N	27 27E	33	Torr, Lake	63	54E	13 0E	21	Townsend, Capo					Trinidad				
55 49N	11 32E	25	Torra	1 10E	4 15E	42 1E	37	Townsend, Capo					Trinidad				
59 27N	6 15W	19	Torra, El	32	42E	35 5E	37	Townsend, Capo					Trinidad				
56 22E	9 26E	25	Torra, Wall	32	42E	36 1E	37	Townsend, Capo					Trinidad				
39 48E	73 35W	53	Torralba	42	33N	2 54W	29	Townsend, Capo					Trinidad				
9 51N	73 14W	52	Torraza	55	57N	4 13W	0	Townsend, Capo					Trinidad				
19 16N	99 25W	49	Torraza	38	20N	8 6W	30	Townsend, Capo					Trinidad				
40 41N	15 50E	32	Torraza	38	20N	8 6W	30	Townsend, Capo					Trinidad				
47 44N	11 37E	22	Torraza	38	20N	19 50E	26	Townsend, Capo					Trinidad				
45 55N	10 47W	47	Torre de Rodan	36	13N	1 50W	29	Townsend, Capo					Trinidad				
3 20E	125 33E	40	Torre, La	56	20E	61 52W	53	Townsend, Capo					Trinidad				
47 48N	34 41E	28	Torrebarona	40	15N	0 14E	29	Townsend, Capo					Trinidad				
57 14N	3 25W	19	Torrecaña	42	12N	2 36W	29	Townsend, Capo					Trinidad				
50 35N	2 31E	29	Torrejón	30	57N	6 13W	30	Townsend, Capo					Trinidad				
19 56N	105 23W	49	Torrejonel	40	58N	2 34W	29	Townsend, Capo					Trinidad				
26 24N	55 25E	38	Torremones	32	16N	109 42E	49	Townsend, Capo					Trinidad				
2 20E	68 0W	52	Torrenewa	56	43N	3 28W	59	Townsend, Capo					Trinidad				
29 20E	90 10W	48	Torres A.	29	20E	49 50W	54	Townsend, Capo					Trinidad				
29 50E	90 31W	48	Torres de Orens	37	1N	5 40W	30	Townsend, Capo					Trinidad				
12 50E	88 6W	48	Torres, Isles	13	40N	167 0E	1	Townsend, Capo					Trinidad				
11B 0E	73 50W	52	Torres, Isles	13	3E	106 50E	41	Townsend, Capo					Trinidad				
56 48E	9 16E	25	Torres, Strait	10	0E	142 30E	32	Townsend, Capo					Trinidad				
57 20N	3 30W	10	Torres Vedra	39	4N	9 14W	30	Townsend, Capo					Trinidad				
48 20N	3 25W	15	Torrestro	42	55N	5 55W	30	Townsend, Capo					Trinidad				
52 34N	8 32W	13	Torre	43	19N	11 2E	31	Townsend, Capo					Trinidad				
19 34E	65 17W	53	Torrino, Mo.	13	46E	62 4W	54	Townsend, Capo					Trinidad				
0 10E	121 15E	40	Torrillos	40	1N	4 17W	30	Townsend, Capo					Trinidad				
0 30E	122 0E	40	Torrin, Isle	56	15N	6 23W	9	Townsend, Capo					Trinidad				
46 39N	83 31W	40	Torrins	57	14N	8 2W	10	Townsend, Capo					Trinidad				
5 27E	68 3W	52	Torrington	55	52N	9 20E	25	Townsend, Capo					Trinidad				
5 20N	63 8W	52	Torrington, Little So	50	58N	4 7W	8	Townsend, Capo					Trinidad				
56 40E	85 0E	35	Torry	56	4N	3 32W	9	Townsend, Capo					Trinidad				
44 17E	27 26E	33	Torrival Castle	55	36N	5 31W	9	Townsend, Capo					Trinidad				
16 16N	10 34E	31	Torrivalde	53	30N	4 17W	10	Townsend, Capo					Trinidad				
41 31E	94 11W	49	Torrox	36	45N	3 50W	30	Townsend, Capo					Trinidad				
18 31N	2 15E	29	Torrubia	39	56N	2 56W	29	Townsend, Capo					Trinidad				
18 33N	134 50E	35	Torsas	56	43N	14 26E	26	Townsend, Capo					Trinidad				
54 57E	8 52E	25	Torsas	56	23W	15 0E	26	Townsend, Capo					Trinidad				
9 42N	79 0E	30	Torskens	68	20N	17 0E	26	Townsend, Capo					Trinidad				
41 38E	26 33E	33	Torsted	55	50N	9 45E	25	Townsend, Capo					Trinidad				
49 40N	136 6E	35	Torti	47	32E	42 20W	54	Townsend, Capo					Trinidad				
21 0E	112 10E	35	† Thorwald	55	7N	3 32W	9	Townsend, Capo					Trinidad				
21 0E	175 0W	41	Tortola	39	55N	2 14W	29	Townsend, Capo					Trinidad				
52 22E	5 52E	18	Tortola	38	24N	64 50W	50	Townsend, Capo					Trinidad				
23 5E	113 30E	40	Tortoles	41	54N	4 0W	30	Townsend, Capo					Trinidad				
18 56N	96 30E	40	Tortollo	39	59N	0 30E	32	Townsend, Capo					Trinidad				

Tudall	54	38N	9 21E	25
Tudela	42	6N	1 30W	20
Tudela de Douro	41	37N	4 34W	30
Tudoe	55	42N	11 36E	25
Tudual, S. Isles	52	49N	4 26W	8
Tuejar	39	50N	1 2W	29
Tuola, River	41	17N	7 22W	30
Tugurt	20	20N	5 40E	42
Tugurt	32	45N	5 45E	44
Tul	51	51N	5 13E	18
Tulle, La	45	42N	0 53E	31
Tulent	42	14N	1 30E	29
Tukat-goo-wut	37	12N	68 30E	38
Tukeah	35	20N	48 31E	38
Tukeoa	37	52N	67 29E	38
Tukht Suleiman M.	31	40N	69 30E	38
Tula, River	19	56N	69 17W	49
Tulbagh	33	12E	19 9E	44
Tulcan	6	33N	77 49W	52
Tule	23	3N	108 20W	49
Tules Meer	36	5N	69 37E	38
Tulgh	34	24N	4 35E	44
Tulkhutun	37	21N	62 7E	38
Tull	59	57N	68 38E	39
Tulla, Loch	56	32N	4 41W	9
Tullaghan	54	28N	8 20W	12
Tullamore	53	17N	7 26W	13
Tulle	45	16W	1 43E	16
Tullibardine, Cape	56	18N	3 46W	9
Tullich	57	5N	3 2W	10
Tulligam	13	57N	73 48E	39
Tullins	45	17N	5 20E	16
Tulloch	58	7N	4 32W	10
Tullogh	52	62N	8 45E	13
Tulloghane Bay	54	4N	9 52W	12
Tulloghmolan	52	18N	7 46E	13
Tullow	52	49N	6 44W	13
Tullstort	55	25N	13 21E	26
Tullycorbet	54	11N	6 53W	12
Tullycorrum	57	18N	3 43W	10
Tullyheron	54	14N	6 27W	12
Tullyhog	54	37N	6 43W	12
Tullymessie	57	16N	2 46W	10
Tullyroan	52	30N	7 25W	13
Tulisk	53	46N	8 1W	12
Tultela	45	11N	28 54E	33
Tumaco, Isle	1 48N	78 47W	52	
Tumagines	17	6N	121 22E	40
Tumbach	49	42N	11 39E	22
Tumbex	3	21E	80 1W	52
Tumol, Loch	56	41N	3 34W	9
Tumoreino	7	25N	61 19W	52
Tumillin	31	46N	7 40W	44
Tummo	94	15N	94 36E	40
Tun, Isle	52	7N	6 30W	12
Tuna	25	20N	34 40E	43
Tuna	62	17N	17 4E	26
Tunantius	2	48E	64 0W	52
Tunaz	20	49N	76 55W	50
Tunbridge	51	12N	0 15E	8
Tunbridge Wells	51	7N	0 13E	8
Tunovina, River	4	52E	58 52W	54
† Tunguel	59	30N	122 0E	35
† Tunguel	68	20N	114 0E	35
† Tunguel	62	30N	108 0E	35
Tung-val	12	10N	103 5E	40
† Tunis	34	0N	9 15E	44
Tunis	36	42N	10 0E	44
Tunis, Gulf of	37	5N	10 25E	44
Tunja	5	28N	73 48W	52
Tunje Robot	31	55N	65 31E	38
Tunkhan	41	30N	75 56W	47
Tunkovitchi	53	9N	26 52E	20
Tunuyan, River	33	42E	67 8W	53
Tuparro, River	5	15N	68 10W	52
Tupileo	18	12N	93 20W	49
Tupinanbaranus, Isle	3	10E	57 10W	54
Tupinanbaranus, River	2	47E	56 12W	54
Tupiza	21	50E	66 17W	53
Tuppa, Yarkhan	33	40N	63 40E	38
Tupungato, M.	33	30E	69 51W	53
Tuque, La	47	19N	73 0W	46
Turca, River	57	0N	66 40E	35
Turag	29	46N	31 32E	43
Turbela	34	57N	65 25E	36
Turbenthal	47	27N	8 49E	17
Turco	20	34E	68 50W	53
† Turcomans	43	65E	25 0E	35
Turehee	27	15E	55 0E	64
Turfan	42	10N	83 45E	35
Tweed, River	55	46N	2 0W	9
Tweed, River (N. S. Wales)	28	15E	153 37E	41
Tweedmouth	55	40N	2 1W	7
Tweedsmuir	55	31N	3 27W	9
Twello	52	14N	6 5E	18
Twelve Pins (Galway)	33	30N	9 48W	12
Twil Bay	35	35N	6 23E	44
Twilbaron	52	47N	8 38E	21
Twistringun	52	47N	8 38E	21
Two Islands, The	6	30N	145 20E	36
Two Mile Burros	52	40N	7 42E	13
Two Mile Water	52	57N	6 3W	13
† Two Mountains	45	40N	74 20W	46
Two Waters, N. R.	39	50N	91 19W	47
Twofoed Bay	37	5E	150 10W	41
Twysel	53	14N	6 5E	18
Tyba	35	56W	9 25E	44
Tydd	52	44E	0 7E	8
Tydoor	61	50N	50 3E	27
Tyberg	55	21N	11 49E	25
Tyera	33	28N	63 51E	38
Tynagh	53	10N	8 22W	13
Tynan	54	19N	6 48W	12
Tyne, River	55	0N	1 25W	7
Tynemouth	55	1N	1 27W	7
Tynnoe	49	1N	26 45E	20
Tynnon	55	14N	3 54W	9
Tyoan	0N	120 20E	40	
Typinam, Isle	25	35N	124 55E	40
Tyre's Pass	53	23N	7 20W	13
Tyrie	57	39E	2 8W	10
† Tyrol	46	44E	11 14E	23
† Tyrone	54	37E	7 0W	12
Tyrnan	48	22N	17 36E	23
Tyrus (Soor)	33	16N	35 15E	37
Tys Flord	60	10N	16 0E	26
Tynningham	56	0N	2 36W	9
Tzagliak	41	4N	24 42E	33
Tzapoteca	16	26N	96 20W	49
Tzaritain	48	41N	44 29E	28
Tzatoe	32	30E	28 5E	44
Tzekinovka	48	7N	28 30E	20
Tzerna, River	41	24N	21 59E	33
Tzlimiansk	47	27N	42 12E	28
Tzlpans	37	52N	21 46E	34
Tzouli, River	45	30N	64 40E	35
Tzun	53	10N	5 33E	18
Tzureshti	45	58N	27 37E	33
Uacosi, V.	31	53N	97 25W	40
Uapes, River	0	3E	67 50W	52
Uarana River	3	57E	64 25W	52
Uaria River	0	28E	63 52W	52
Uasituba	3	18E	57 3W	54
Uatahanary River	1	5E	63 0W	52
Uatuna, River	2	42E	56 52W	54
Uautos Lake	4	33E	30 57W	52
Ubahy, Lago de	18	43E	61 30W	53
Ubate	5	14N	74 10W	52
Ubeda	37	56N	3 24W	30
Ubero	11	16N	68 47W	52
Ueberstorf	46	52N	7 21E	17
Ubhoo	30	15N	74 15E	39
Ubia, River	2	27N	72 55W	52
Ubrique	36	30N	5 24W	30
Ucayli, River	4	45E	74 23W	52
Uchua	43	43N	4 15E	16
Ucheten	52	11N	5 54E	19
Uchiza	8	36E	75 24W	52
Uchte	52	29E	8 53E	21
Uckermunde	53	40N	13 54E	24
Udaba, River	5	60E	67 40W	52
Udbina	44	32N	15 48E	23
Udhye	55	39N	11 9E	25
Udhye	56	35N	10 19E	25
Udvala	52	16N	5 48E	18
Uddevalla	58	20N	11 59E	26
Udjdaur	36	8N	17 50E	26
Uden	51	40N	5 37E	18
Udenbredt	50	32N	6 22E	29
Udine	46	3N	13 10E	31
Udny	57	20N	2 13W	10
Udvar	69	52N	17 50E	26
Udvarhely	46	18N	25 15E	23
Ueberling	47	47E	9 10E	22
Uebigau	51	36W	13 17E	24
Uenival, River	0	18E	65 35W	52
Umstadt	49	51N	8 52E	22
Umtrak	66	7N	15 0E	26
Umuir Fakhi	43	16N	27 5E	33
Umulvalos Kr.	28	47E	31 23E	44
Una, River	3	38N	70 3W	52
Unaro	10	42N	62 50W	52
Unaro	10	7N	65 23W	52
Unchales, Ft.	30	53E	61 32W	53
Undaroon	31	24N	56 15E	36
Underby	55	58N	11 20E	25
Underlund	57	5N	9 26E	25
Underoof, Isle	10	52N	73 55E	39
Undersvik	61	35N	16 18E	20
Underup	55	57N	9 42E	25
Underup	56	4N	12 10E	25
Underveller	47	16E	7 14E	17
Underwoodsaville	34	30N	68 12W	48
Underlamba Kr.	26	50E	31 42E	44
Ungaruk	36	40E	168 15E	38
Ungava Bay	50	30E	67 0W	45
Ungur, River	49	34N	29 4E	23
Ungua	34	25N	10 12E	44
Ungvar	48	35N	22 20E	23
Unguren	45	13N	26 42E	33
Unie, Isle	44	40N	14 16E	23
Union	42	33N	73 34W	47
Union	39	50N	79 46W	47
Union, B.	39	2E	62 13W	53
Union (South Carolina)	34	40N	61 30W	48
Union (Ohio)	39	37E	84 59W	47
Union, West	38	52N	83 32W	47
Union Town (Virginia)	37	36N	80 33W	48
Uninjarvi	67	9N	25 38E	27
† United States (N. America)	38	0N	92 0W	45
Unknown, River	42	0N	116 20W	49
Unkolah	14	40N	74 28E	39
Unmak, Isle	53	10N	160 0W	35
Unna	8	43E	35 10W	54
Unna	51	34N	7 30E	21
Unna, River	8	43E	35 0W	54
Unna, River	45	15N	16 58E	33
Unnax	44	24E	16 20E	33
Unruhadt	52	3N	15 48E	24
Unserellen	49	23N	11 41E	29
Unsekas, Lake	46	38N	69 25W	46
Unst, Isle	60	46N	0 55W	10
Unstruth, River	51	10N	11 21E	24
Unt Breck	48	17N	11 32E	22
Unter Enga din	46	45N	10 13E	17
Unter Vas	46	55N	9 30E	17
Unterbach	46	15N	7 46E	17
Untersuchen	46	52N	8 46E	17
Unterseen	46	42N	7 51E	17
† Unterwalden	46	52N	8 20E	17
Unthank	54	43N	2 51W	7
Unioroe	45	58N	27 29E	33
Untzer	52	52N	8 56E	21
Uomo Morto, Pt.	38	16N	13 7E	32
Upata	7	51N	62 10W	52
Upaven	51	19N	1 48W	6
Upper Cape	33	15N	90 15W	46
Upper Lake	46	0N	92 0W	47
Uppingham	52	36N	0 44W	8
Upsa, Lake	49	25N	94 20E	35
† Upsala	0N	0	17 36E	26
Upsala	59	54N	17 36E	26
Upton	52	3N	2 13W	6
Uraba	11	30N	73 42W	52
Uraca	15	35E	73 0W	52
Uraca	24	58E	66 53W	53
Urach	48	30N	0 25E	22
Urak River	43	44N	21 41E	33
Ural, River	47	20N	52 0E	35
Ural, or Oural Mountains	60	0N	60 0E	27
Uran, Concn. de	7	3N	67 16W	52
Uranenburg	55	50N	19 40E	25
Uragulra River	3	7N	60 38W	52
Urarinas	4	45E	75 25E	52
Uratten River	1	40E	52 2W	54
Urban De	29	51E	30 52E	44
Urbana	7	25N	65 24W	52
Urbana	40	5N	83 40W	47
Urbano	43	39N	12 33E	31
† Urbino	43	38N	12 14E	31
Urbino	43	44N	12 30E	31
† Urbino	42	49N	12 44E	31
Urbino, Lake	42	3N	9 27E	31
† Urbo	25	45N	65 20E	39
Urcha	61	30N	4 40W	9
Urdach	41	15N	1 0W	16

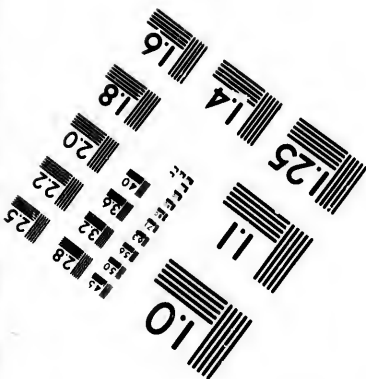
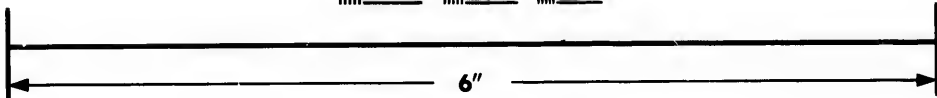

Uto Isle	10	2N	18 53W	18
Uto Isle	56	27N	18 16W	18
† Utrecht	52	8N	5 0E	5
Utrecht	52	6N	5 6E	5
Utrera	37	11N	5 43W	5
Utstrup	55	44N	10 57E	

Uta	10 24	60 55W	49	Vandely	61 50N	5 22E	26	Veilen	51 54N	6 59E	21
Uta Isle	56 57N	18 16E	26	Vanderwalt, D.	29 57E	24 45E	44	Veilov	56 23N	9 51E	25
Utrecht	52 0N	5 9E	18	Vandœuvre	48 14N	4 29E	15	Veilin	50 4N	5 2E	19
Utrecht	52 6N	5 6E	18	Vandotena, Isle	40 37N	13 25E	32	Veilling	56 27N	9 47E	25
Utrera	37 11N	5 43W	30	Vandrup	55 27N	9 10E	25	Veip	52 1N	5 55E	18
Utairup	55 44N	10 57W	25	Vaneags	34 0N	100 32W	49	Veipke	52 24N	10 58E	21
Uttoxeter	52 54N	1 52W	8	Vang	60 50N	0 10E	26	Veisque	50 53N	3 45E	19
Uturu, Mount.	2 18N	64 35W	52	Vang	60 45N	11 8E	26	Veitloens, Isle	6 3E	124 43E	40
Utwyl	47 35N	0 18E	17	Vani, Cape	30 45N	24 20E	34	Veiva, River	63 2N	56 0E	27
Uzbridge	51 33N	0 29W	8	Vannen	70 0N	20 10E	26	Vannitray, Isle	40 22N	1 29W	10
Uya, Isle	60 41N	0 55W	10	Vannes	47 30N	2 46W	15	Vendalen	62 27N	13 51E	26
Uya, Isle	60 38N	1 24W	10	Vans, Lea	44 22N	4 8E	16	Vendelo	38 57N	7 42W	30
Uzeemabad	29 13N	58 33E	38	Vansburg	53 23N	17 28E	24	Venneltoete	55 16E	12 12E	25
Uzercho	45 25N	1 30E	16	Vansstart Bay				Ven, Isle	56 34N	8 39E	25
Uzes	44 1N	4 23E	18	(New Holland)	13 40E	196 30E	41	Venafro	41 30N	14 9E	31
Uznach	47 13N	0 56E	17	Vanteheu	13 42N	110 30E	40	Venasque	42 35N	0 33E	29
Uzpallata	32 34E	69 37W	53	Vaque, River	19 52N	71 40W	50	Venda Nova	41 45N	7 51W	30
Uzundja, River	41 56N	25 57E	33	† Var, Depart-				† Vendee, De-			
Uzundjaoava	41 58N	25 47E	33	ment of	43 29N	6 26E	16	partment of	46 44N	1 20W	15, 16
Uzwyl	47 27N	9 4E	17	Var River	43 40N	7 11E	31	Vendel	40 27N	2 25W	29
				Vara, River	44 10N	9 56E	31	Venden	57 12N	25 20E	27
				Varallo	45 40N	8 13E	31	Venduil	49 42N	3 20E	15
				Varauger Flord	70 5N	30 0E	26	Vendola, Isle	2 10E	145 40E	41
				Varano	41 55N	15 49E	31	Vendome	47 49N	1 2E	15
				Varano, Lake	41 55N	15 44E	31	Vendrell	41 34N	1 31E	29
				Varehmln	54 11N	15 59E	24	Venere, Porto	44 3N	0 52E	31
				Varda	42 58N	41 15E	28	Venetico, Isle	36 40N	21 55E	34
				Vardar, River	40 35N	22 47E	33	Veneto	39 33N	22 59E	33
				Varde	55 37N	8 31E	25	Venev	54 18N	39 2E	26
				Vardel	59 22N	27 10E	27	Venezuela	8 0N	68 0W	52
				Vardoelius	70 22N	31 5E	26	Vegaga	36 50N	47 32E	36
				Vareda	15 25E	43 50W	54	Vengel	63 43N	16 18E	26
				Varel	53 23N	8 12E	21	Venhulsen	53 0N	6 60E	18
				Varela, Cape	12 58N	109 28E	40	Venice	45 28N	12 20E	31
				Varela, Isle	3 10N	103 43E	40	Venice, Gulf of	45 15E	12 44E	31
				Varen	46 20N	7 37E	17	Venico	51 25N	6 10E	18
				Varenne, River	46 23N	0 41W	15	Venloos Bay	7 50N	81 43E	29
				Varennes	46 10N	3 25E	16	Venuergaard	55 57N	8 21E	25
				Varenes	49 13N	5 1E	15	Venosa	40 47N	15 51E	32
				Varhaug	50 35N	5 33E	26	Venta de S. Lucia	41 34N	0 21W	29
				Vari	37 51N	23 49E	34	Venta la Fuente	41 11N	3 36W	30
				Variilles	43 2N	1 37E	16	Venta de la Gula	39 59N	6 1W	30
				Varin	49 6N	18 54E	23	Ventillac	44 16N	1 26E	16
				Varinna	3 21E	75 14W	52	Ventes, Gd.	49 45N	1 17E	15
				Varinna	7 44N	70 22W	52	Ventlegue, Gulf of	41 26N	9 4E	31
				Varlungen	52 30N	6 32E	21	Ventilla, La	17 32E	68 44W	52
				Varna	43 12N	27 57E	33	Ventry	52 0N	10 24W	13
				Varnavln	57 17N	45 22E	27	Ventry Harbour	52 6N	10 22W	13
				Varnet	55 2N	9 35E	25	Venturi, River	4 10N	67 40E	52
				Varokh	42 12N	21 23E	33	Venzone	46 18N	13 2E	31
				Varons	63 58N	54 30E	27	Vera	37 11N	1 57W	29
				Varrick Cape	50 26N	4 26W	10	† Vera Cruz	20 0N	97 0W	49
				Varsvelde	51 56N	6 27E	18	Vera Cruz	19 11N	96 11W	49
				Vas	44 51N	9 18E	31	Veradachellum	11 32N	79 20E	30
				Vas Keli	46 31N	22 20E	23	Veraggia	44 21N	8 35E	31
				Vasa	63 4N	21 41E	27	Verba	43 2N	10 40E	33
				Vaschely	46 27N	20 26E	23	Verbas, River	45 6N	17 31E	33
				Vasella	46 12N	12 30E	31	Verberio	49 1N	2 46E	15
				Vaslika, River	64 37N	46 15E	27	Verberl	46 6N	7 15E	17
				Vasleda	43 7N	4 24W	30	Verbonk	42 15N	23 12E	33
				Vasli	55 56N	46 19E	27	Verbovets	48 42N	27 40E	28
				Vasilevo	50 22N	47 40E	20	Verbovianll	44 21N	16 47E	33
				Vasilevka	50 50N	41 1E	28	Verechll	45 17N	8 25E	31
				Vasilica, River,				† Verchers	45 46N	73 15W	46
				or Enze	36 48N	22 40E	34	Verde, Cape	14 45N	17 40W	42
				Vasilicades	30 26N	20 34E	34	Verde, Cape	32 2N	75 9W	50
				Vasilika	30 25N	23 42E	34	Verde, Cape, Isles	16 0E	24 0W	1
				Vasilkov	50 10N	30 17E	28	Verde, River	16 4N	97 50W	49
				Vasliui	46 36N	27 40E	33	Verde, River	14 35E	44 50W	54
				Vasquez Isle	25 22E	174 55W	41	Verde, River	21 20E	47 45W	54
				Vasilkos	42 7N	27 48E	33	Verde, River	22 56E	57 32W	53
				Vasse, River	34 10E	115 25E	41	† Verden	53 5N	9 30E	21
				Vassy	40 30N	4 57E	15	Verden	52 55N	9 12E	21
				Vasto d' Ammone	42 9N	14 42E	31	Verdes, Isle	10 18N	119 40E	40
				Vatan	47 5N	1 49E	15	Verdstan, Cape	27 47N	51 50E	38
				Vaternish, Old Cr.	57 34N	6 30W	10	Verlio, Mont	43 13N	10 42E	31
				Vaternish, Point	57 36N	6 39W	10	Verdun	42 39N	0 50W	29
				Vatersay Isle	56 57N	7 33W	9	Verdun	49 10N	5 24E	15
				Vaticano, Cape	38 38N	15 51E	32	Vereia	55 20N	36 6E	27
				Vatika, Bay of	36 28N	23 2E	34	Veretia	59 23N	56 45E	27
				Vatry	48 49N	4 15E	15	Verga, Cape	10 50N	14 20W	42
				Vatrasli	44 23N	25 24E	33	Vergennes	44 9N	73 9W	47
				Vattarooka	16 45E	177 40E	41	Vergersley	56 29N	10 52E	25
				Vattia	46 55N	9 25E	17	Vergornz	43 14N	17 22E	23
				Vattiz	46 43N	9 9E	17	Verhapysk	61 28N	41 33E	27
				Vatty, Lake	58 5N	5 6W	10	Verin	42 4N	7 28W	30
				Vaubacourt	48 56N	5 7E	15	Verk Ozermaia	51 23N	56 42E	28
				Vaubadon	49 13N	0 50W	15	Verkh Lannov	53 36N	43 24E	28
				Vauelin	14 35N	60 50W	50	Verkhovajsk	50 44N	41 53E	27
				† Vaueluse, De-				Verkhovska	58 54N	47 50E	27
				partment of	44 2N	5 12E	16	Verkn Kurmolarsk	47 54N	42 48E	28
				† Vaud	46 33N	6 30E	17	Verknedneprovsk	48 37N	34 50E	28
				Vaudrouil	45 22N	74 15W	46	Verkokhmak	58 37N	53 21E	27
				Vaudreuil	45 26N	74 11E	46	Verkoulak	63 32N	45 30E	27
				Vaudrey, Mt. sous	46 58N	5 38E	15	Verlame	50 36N	5 16E	19





**IMAGE EVALUATION  
TEST TARGET (MT-3)**



**Photographic  
Sciences  
Corporation**

23 WEST MAIN STREET  
WEBSTER, N.Y. 14580  
(716) 872-4503



1.5 2.8  
1.6 3.2  
1.8 3.6  
2.0 4.0  
2.2 4.5  
2.5

0.1  
0.2  
0.5  
1.0

NAMES.	LAT.	LONG.	No. of Map.	NAMES.	LAT.	LONG.	No. of Map.	NAMES.	LAT.	LONG.	No. of Map.	NAMES.	
Verloore Valley	32 08	10 40E	40	Villalla	5 59S	77 69W	52	Vindebek	54 54N	12 10E	25	Voltanesh	
Vermanton	47 40N	3 46E	15	Villarchao	41 27N	6 50W	30	Vindelby	54 52N	10 46E	25	Voltas, Ch	
Vermelho, River	14 20S	51 50W	54	Vilbel	50 12N	8 40E	22	Vindliya Mounts	22 30N	75 40E	39	Voltchianski	
Vermillion, River	47 32N	73 1W	46	Villacamba	12 52S	72 15W	52	Vindleari	36 50N	15 8E	32	Voltterra	
Vermillion River	41 16N	89 1W	47	Villas	43 0N	6 30W	30	Vindo	50 1N	16 39E	26	Volturna,	
Vermillion Bay	29 40N	92 0W	48	Villen	46 16N	27 43E	33	Vindou	57 24N	21 29E	27	Voluta	
† Vermont	44 0N	72 40W	47	Villelka	54 33N	26 59E	27	Vingee Hill	52 31N	6 30W	13	Voix	
Verna	38 17N	21 56E	34	Villelas	24 28S	60 42W	53	Vingee	60 47N	6 14E	26	Vomano, I	
Vernamo	57 15N	14 1E	26	Vilghorsk	60 24N	56 10E	27	Vingee	56 31N	9 41E	25	Vona, Cap	
Vernet Bas, le	44 17N	6 25E	16	Vilgudino	41 1N	6 24W	30	Vingoria	15 45N	73 48E	39	Vonitza	
Verneuil	48 44N	0 58E	15	Vilkomir	55 21N	24 45E	27	Vinhaes	41 53N	6 57W	30	Vorburg	
Vernouse	40 55N	0 27E	15	Villa Bella	14 58S	60 28W	54	Vinlo K.	40 32N	20 7E	33	Voorde	
Vernon	49 6N	1 27E	15	Villa Blanca	37 19N	7 10W	30	Vinkovezle	46 13N	18 53E	23	† Voorn	
Vernon	(Georgia)	32 17N	82 38W	48	Villa Bon,			Vinnitsa	49 18N	28 25E	28	Voors	
Vernon	(Tennessee)	35 45N	87 29W	44	Villa do Bispo	37 58N	8 50W	30	Vinon	43 41N	5 51E	16	Voortuiz
Vernon (Indiana)	39 59N	85 35W	47	Villa Fallet	44 30N	7 41E	31	Vintimiglia	43 45N	7 43E	31	Voullta	
Vernon, Mount	(Illinois)	38 20N	88 43W	47	Villa Flor	41 23N	7 6W	30	Vipor Isle	24 48N	81 3W	48	Vorny
Vernoux	44 52N	4 38E	16	Villa Franca	41 19N	1 39E	29	Vipperow	53 18N	12 35E	21	Voreppe	
Veroceze	45 53N	17 27E	23	Villa Franca	(Venetia)	45 20N	10 50E	31	Viques	47 21N	7 25E	17	Vorjeden
Verona	45 26N	11 1E	31	Villa de Frades	41 55N	5 22W	30	Vire	48 51N	0 54W	15	Vorkalab	
Verres	45 42N	7 40E	31	Villa Maria	16 0S	57 40W	54	Vireux	50 4N	4 44E	15	Vorchilio	
Verreres	46 54N	6 31E	17	Villa Nova				Virgen	43 32S	58 20W	54	Vorona, I	
Verrua	45 11N	8 3E	31	da Rainha	2 30S	55 50W	54	Virgenes, Cape	52 5E	67 56W	51	Voronje	
Verrykelgan	55 0N	6 30W	12	Villa Real	41 26N	7 44W	30	Virgin Gorda Isle	11 32N	64 28W	50	† Voronez	
Versailles	39 0N	85 15W	47	Villa Real	(Algazor)	37 0N	7 17W	30	Virgin Isles	18 30N	64 30W	50	Voronialsk
Versailles	48 46N	2 7E	15	Villa de Rey	39 37N	8 9W	30	† Virginia	31 0N	79 40W	47	Voronov, I	
Versceignes	40 1N	5 18E	15	Villa Verde	6 32S	39 26W	54	Virginia	53 50N	7 3W	13	Vorrup	
Versentino	41 30N	15 45E	31	Villabrazara	42 8S	5 46W	30	Virflugsbeck	51 36N	6 0E	18	Vorsfelde	
Versoix	46 17N	6 12E	17	Villach	46 37N	13 52E	23	Virneburg	50 32N	6 57E	22	Vorsovo	
Vert Galant, le	49 33N	1 12E	15	Villach, Upper	46 56N	13 18E	23	Virton	49 35N	5 28E	19	Vortel, F	
Vertalzon	45 46N	3 16E	16	Villacoldro	39 27N	8 45E	32	Virtsev, Lake	58 12N	26 0E	27	Vorwaide	
Vert Bay	46 0N	64 0W	46	Villaferramosa	37 41N	8 41W	30	Virtu, River	11 34E	78 51W	52	Vorwerk	
Vertolay	45 38N	3 41E	16	Villafior	6 0S	35 7W	54	Vis	50 14N	2 57E	15	Vosanis I	
Verviers	50 36N	5 49E	19	Villafior	42 8N	5 34W	30	Visbeck	53 50N	8 19E	21	Vosanius K	
Vervins	49 49N	3 55E	15	Villafranca do				Vishgor	54 44N	10 8E	25	† Vosges, m	
Veryan	50 12N	4 56W	8	los Abujas	37 59N	4 30W	30	Vishnye	56 49N	8 28E	25	ment of	
Vescia	46 1N	8 57E	17	Villafranca				Viscador, Capo	38 30N	20 32E	34	Vosges, M	
Vescovato	42 31N	9 29E	31	Villafranca	(Estremadura)	38 33N	6 19W	30	Viscoderma	43 39N	23 43E	33	Voskresen
Veschey	54 47N	9 32E	25	Villafranca	(Leon)	43 47N	6 58W	30	Visch River, Gt.				Voskresen
Vesegonak	58 39N	37 8E	27	Villafranca	(Tuscany)	44 19N	9 58E	31	or Rio Infante,				Vosresensk
Vesin	50 30N	4 57E	19	Villafruela	41 57N	3 51W	30	Mouth of	28 16S	21 9E	44	Voss Yang	
Veslun, River	49 21N	3 27E	15	Villagrana	41 38N	0 56E	29	Visch, Kleine, R.	30 47S	20 48E	44	Vostitza	
Veslonsk	62 39N	50 52E	27	Villaharta	38 9N	4 55W	30	Vischina	44 33N	25 18E	33	Votkino	
Veslania	60 16N	53 48E	27	Villahermosa	17 35N	93 2W	49	Visdal	62 40W	8 0E	26	Votshinsk	
Vésouil	47 37N	6 11E	15	Villajoyosa	38 32N	0 13W	29	Vise	50 46N	5 39E	19	Voulan	
Vessaux	44 38N	4 26E	16	Villalaco	42 10N	4 16W	30	Visekerko	51 34N	3 45E	18	Voult, La	
Vest Florida	67 56N	13 30E	26	Villalar	41 34E	5 11W	30	Viserum	57 20N	15 38E	26	Vourla	
Vesterloo	56 56N	4 53E	19	Villalba	43 16N	7 39W	30	Vision	40 45N	7 52W	30	Vouziers	
Vestvig	63 52N	10 50E	26	Villapardo	39 23N	1 36W	29	Vissio	38 33N	3 28W	30	Vozdrjane	
Vosuvius, Mount	40 52N	14 24E	32	Villamanan	42 27N	5 35W	30	Vissinochaitansk	57 38N	59 50E	27	Vozirkhar	
Votcia, River	1 2N	67 56W	52	Villamanrique	38 34N	3 6W	30	Vision	46 16N	11 10E	23	Voznesensk	
Votlianskoi	51 0N	54 55E	28	Villamajour	37 15N	6 6W	30	Visk	48 2N	23 23E	23	Vrachoria	
Vetlougha	57 41N	46 0E	27	Villamajour	30 57N	3 47W	30	Visko, El	38 37N	3 30W	30	Vracklo	
Vetlougha, River	56 6N	46 35E	27	Villamiel	40 7N	6 35W	30	Visko Carnuel	42 41N	20 33E	33	Vrads	
Vetritz	44 51N	24 2E	33	Villamorlento	39 32N	0 44W	29	Visp	46 17N	7 52E	17	Vragui	
Vetroz	46 13N	7 18E	17	Villamoros	42 25N	5 28W	30	Visp, River	46 17N	7 51E	17	Vraha, R	
Vetschau	51 43N	14 6E	24	Villanova	40 30N	8 27E	32	Visselhovedo	52 50N	0 34E	21	Vrenau, or	
Vene	47 13N	1 54W	15	Villanova	0 6S	51 22W	54	Vissio	42 56N	13 5E	31	Vrsnik	
Veuurd, La	46 45N	3 2E	15	Villanova	28 18S	48 32W	54	Vistula, River	54 24N	18 40E	24	Vrsnorn	
Veuves	47 29N	1 8E	15	Villanueva	41 43N	4 53W	30	Vita, River	6 10N	67 35E	52	Vrslen	
Vevay	38 44N	85 13W	47	Villanueva	32 27N	102 10W	49	Vitasnari	63 7N	25 44E	27	Vreile	
Vevay	46 27N	6 50E	17	Villanueva	40 1N	5 20W	30	Vitobek	55 11N	30 0E	27	Vries	
Vex	46 11N	7 25E	17	Villanueva	37 37N	5 35W	30	Vitobek	42 24N	12 9E	31	Vriezen V	
Vexnis	54 53N	11 40E	25	Villanueva				Vitimskaia	59 40N	112 0E	35	Vrigsta	
Veyerslov	56 19N	9 44E	25	Villanueva				Vitina	37 36N	92 17E	34	Vrin	
Veynes	44 30N	5 50E	16	Villanueva				Vitoria	42 50N	2 42W	20	Vrondu	
Veyrier	46 10N	6 11E	17	Villanueva				Vitovo	44 20N	17 37E	33	Vuarans	
Vezins	47 7N	0 44W	15	Villanueva				Vitray	48 17N	1 25E	15	Vuchin	
Viana	42 13N	7 4W	30	Villanueva				Vitre	48 8N	1 12W	15	Vuka	
Viana	42 26N	2 25W	29	Villanueva				Vitry	49 18N	4 8E	15	Vukovar	
Viana	39 25N	7 53W	30	Villanueva				Vitry sur Marne	48 43N	4 37E	15	Vuleano I	
Viana	41 42N	8 44W	30	Villanueva				Vitieux	47 25N	4 34E	15	Vulgan	
Vianen	51 5E	5 5E	18	Villanueva				Vitruvius, River	50 30N	112 30E	35	Vullen	
Viar, River	37 33N	5 40W	30	Villanueva				Vitoria	42 47N	80 25W	46	Vunilford	
Viareggio	43 51N	10 16E	31	Villanueva				Vitorin	18 26W	90 58W	49	Vusttrin	
Viarouge	44 12N	2 53E	16	Villanueva				Vitruvius	41 16N	41 4E	36	Vuonon	
Viatka	59 24N	40 50E	27	Villanueva				Vitzel	41 35N	21 5E	33	Vyagero	
Viatka, River	55 29N	50 53E	27	Villanueva				Vitzl, Mount	41 35N	21 5E	33	Vyalsk	
Viatkilla	50 0N	51 9E	27	Villanueva				Vitum	56 5N	8 50E	25	Vypal	
Viazina	55 13N	34 5W	27	Villanueva				Vitvares	39 31N	23 0E	34	Vyska	
Viazniki	56 7N	42 10E	27	Villanueva				Vivaros	47 38N	21 19E	23	Vytek	
Viazovala	51 45N	41 42E	28	Villanueva				Viviegns	50 43N	5 37E	19		
Viborg	60 37N	28 50E	27	Villanueva				Viver	40 0N	0 40W	29		
Viborg	56 26N	9 23E	25	Villanueva				Vivero	48 40N	7 30W	30		
Viborg	56 26N	9 21E	25	Villanueva				Viverup	55 36N	12 33E	25		
Vibro	50 42N	10 4E	25	Villanueva				Viviers	44 27N	27 45E	16		
Vic, le Pesq	43 52N	4 5E	16	Villanueva				Vivonne	46 26N	0 13E	16		
Vic sur Louse	43 46N	0 17E	16	Villanueva				Vivoras	31 38E	61 45W	53		
Vicars Ford	29 37S	23 25E	44	Villanueva				Vivorola, River	37 50E	57 20W	63		
Viechio	43 56N	11 20E	31	Villanueva				Viza	41 31N	27 45E	30		
Vicencio, Villa	32 23S	68 47W	53	Villanueva				Vizagapatam	17 46N	83 31E	33		
† Vicentino	45 39N	11 30E	31	Villanueva				Vizianagur	19 24N	84 40E	39		
				Villanueva				Vizir-kul	45 18N	27 41E	33		
				Villanueva				Vizzini	37 11N	14 37E	32		

# BLACK'S GENERAL ATLAS.

LAT.	LONG.	No. of Map	NAMES.	LAT.	LONG.	No. of Map.	NAMES.	LAT.	LONG.	No. of Map.	NAMES.	LAT.	LONG.	No. of Map.
54 54N	12 10E	25	Voltanehtli	45 42N	27 7E	33	Wallingford	51 36N	1 8W	8	Watton	52 35N	0 48E	8
54 52N	10 46E	25	Voltas, Cape	20 36S	16 48E	42	Wallis's Isle	13 8S	170 15W	41	Wattwyl	47 18N	9 4E	17
52 30N	75 40E	39	Voltchansk	50 19N	37 3E	28	Wallis's Islands	11 0N	168 0E	1	Waveney, River	52 35N	1 38E	9
36 50N	15 6E	32	Voltterra	43 26W	10 50E	31	Walloon, or				Wavignies	49 33N	2 21E	15
50 1N	16 38E	26	Volturna, River	41 3N	14 56E	31	St John River	45 15N	66 3W	40	Wavre	50 50N	4 35E	19
57 24N	21 29E	27	Voluta	29 5N	81 40W	43	Walwick	55 2N	2 10W	7	Wawa, River	13 34N	83 18W	49
52 31N	6 30W	13	Volx	43 51N	5 52E	16	Walmer	51 11N	1 23E	8	Waxham	52 46N	1 36E	8
60 47N	6 14E	26	Vomano, River	42 40N	14 3E	31	Wainsley	45 41N	62 48W	40	Waxway, Isle	3 46S	123 19E	40
56 31N	9 41E	25	Vona, Cape	41 6N	37 48E	36	Wainey Isle	54 6N	3 14W	7	Way, Pulo	6 0N	95 22E	40
15 45N	73 48E	39	Voultza	38 53N	20 57E	34	Walpertsweller	47 57N	9 10E	22	Wayganack	47 13N	72 39W	40
41 53N	6 57W	30	Voorburg	52 5N	4 21E	18	Walpole	52 45N	0 12E	8	Wayganack			
40 32N	20 7E	33	Voorden	52 10N	4 49E	18	Walsall	52 35N	1 57W	8	Gr. Lake	47 15N	72 45W	40
45 13N	18 53E	23	± Voorn	51 51N	4 13E	18	Walsdorf	54 12N	10 18E	25	Waygat Island	70 30N	55 0W	45
49 18N	28 25E	28	Voors	52 10N	6 8E	18	Walsham, North	52 51N	1 23E	8	Way-mus-kee L.	53 5N	89 30W	45
43 41N	5 51E	16	Voorthulzen	52 12N	5 46E	18	Walsingham, New	52 54N	0 51E	7	Wayne Fort	41 0N	85 3W	44
43 45N	7 43E	31	Voquita	22 20E	66 10W	54	Walsingham Cape	66 0N	60 10W	45	Waynesboro	35 11N	87 58W	48
41 54N	2 41W	29	Vornay	47 21N	6 3E	15	Walshaken	52 41N	0 10E	8	Waynesboro	35 20N	78 5W	48
24 48N	01 3W	46	Voreppe	45 19N	5 33E	16	Walsrode	52 53N	9 37E	21	Waynesborough			
53 18N	12 35E	21	Vorgeten	52 25N	6 4E	18	Waltherboro	32 54N	80 44W	48	(Georgin)	33 2N	81 58W	40
47 21N	7 25E	17	Vordjunder, Mount	49N	25 0E	26	Waltersdorf	51 54N	13 21E	24	Waynesburgh	30 53N	80 19W	47
48 51N	0 54W	15	Vorkalabov	53 41N	30 18E	28	Waltersham	50 55N	10 35E	21	Waynesville	35 26N	82 54W	48
50 4N	4 44E	15	Vorochilovo	54 9E	32 37E	28	Waltham Abbey	51 41N	0 0E	8	Wazeerbad	37 15N	67 10E	38
33 32E	58 20W	54	Vorona, River	9 28E	42 20E	28	Waltham				Wazen	50 34N	5 25W	41
52 5E	67 56W	51	Voronej	41 41N	39 25E	28	(Leicestershire)	52 50N	0 47W	8	Weaver, River	53 18N	2 44W	7
le 11 32N	64 28W	50	± Voronez	50 46N	40 2E	28	Waltham, Upper	50 55N	0 41W	8	Webbville	30 50N	85 20W	48
18 30N	64 30W	50	Vorondulsk	68 26N	34 48E	27	Walton	51 7N	2 45W	8	Webuck, Cape	54 40N	57 20W	45
31 0N	79 40W	47	Voronov, Cape	66 28N	42 10E	27	Walton	42 10N	75 8W	47	Wed, El	35 0N	2 19W	44
53 50N	7 3W	12	Vorrup	56 26N	10 2E	25	Walwa	52 17N	74 18E	39	Wed, El	34 5N	6 5E	44
51 36N	6 0E	18	Vorsfelde	52 26N	10 52E	21	Walwa	52 17N	74 18E	39	Wedel	53 36N	9 42E	25
50 32N	6 57E	22	Vorsova	42 11N	22 43E	31	Wainslan	33 16N	50 22E	38	Wedelbrok	53 53N	9 50E	25
49 35N	5 28E	19	Vortel, Fountain	31 28E	24 53E	44	Wamphray	55 16N	3 21W	9	Wedderburne	58 50N	111 25W	45
58 12N	26 0E	27	Vorvalde	52 22N	8 7E	21	Wanahluigen	54 56N	21 47E	24	Weedon, Lake	45 47N	71 25W	46
8 34E	78 51W	52	Vorwerk	53 13N	9 3E	21	Wanari	1 50N	54 36W	54	Weel	34 49N	58 24E	38
50 14N	2 57E	15	Vosanis Jr.	31 42E	28 44E	44	Wanborough	51 32N	1 40W	8	Weem Castle	56 37N	3 54W	9
52 50N	8 19E	21	Vosanis Kr.	31 50E	28 9E	44	Wanch	32 27N	69 25E	38	Weener	53 9N	7 23E	21
56 44N	10 8E	25	± Vosges, Depart-				Wandschow	54 17N	17 27E	24	Weerdinger	52 49N	6 55E	18
56 49N	8 28E	25	ment of	48 10N	6 23E	15	Wangaroi Bay	34 50E	173 40E	41	Weert	51 14N	5 43E	18
38 30N	20 32E	34	Vosges, Mounts	48 30N	7 0E	15	Wanger	47 42N	9 51E	22	Weespe	52 19N	5 1E	18
43 30N	23 43E	33	Voskresensk	55 54N	36 42W	27	Wanger	47 14N	7 40E	17	Weeze	51 38N	6 11W	21
			Voskresensk	63 46N	47 16E	27	Wangerin	53 35N	15 33E	24	Weggis	47 2N	8 25E	17
			Voskresensk	59 25N	43 55E	27	Wangeroog Isle	53 47N	7 55E	21	Wegiad, Job.	31 45N	4 10W	44
			Voss Vaugen	60 38N	6 15E	26	Wangford	52 21N	1 36E	8	Wegrow	52 20N	22 1E	28
			Vostitza	38 11N	22 7E	34	Wangi Wangi Isle	5 28S	123 22E	40	Wegscheid	48 36N	13 42E	22
			Votkino	53 36N	34 49E	28	± Wankeetee	25 0E	27 0E	44	Wehlau	54 37N	21 12E	24
			Votschnak	60 34N	40 32E	27	Wanroy	51 39N	5 50E	18	Weilby	57 24N	9 54E	25
			Voulain	44 6N	38 5E	28	Wansen	50 51N	17 11E	24	Weida, River	51 12N	17 0E	24
			Voulte, La	44 46N	4 45E	16	Wansen	53 20N	19 58E	24	Weiden	49 39N	12 3E	22
			Vourla	38 22N	26 46E	36	Wansfeld	52 36N	0 25W	8	Weidenburg	49 57N	11 38E	22
			Vouziers	49 23N	4 43E	15	Wansledel	49 58N	12 0E	22	Weighton, Mkt.	53 52N	0 40W	7
			Vozdrjensk	51 46N	55 54E	28	Wansum	51 33N	6 5E	18	Welhe	51 16N	11 24E	24
			Vozirkhan	41 28N	21 35E	33	Wantage	51 36N	1 25W	8	Welkerdorf	48 29N	16 0E	23
			Voznesensk	47 34N	31 32E	28	Wanzleben	52 3N	11 32E	24	Welkersheim	49 29N	9 53E	22
			Vrachoria, Lake	39 30N	21 30E	34	Wapistanleou,				Weilburg	50 27N	8 15E	22
			Vrackle	56 46N	3 44W	9	Wapistanleou,				Weilheim	47 51N	11 7E	22
			Vrads	56 3N	9 26E	25	Rive	41 40N	90 25W	47	± Weimar	50 55N	11 30E	21
			Vrangulj	43 16N	17 40E	31	Wara	46 20N	16 22E	23	Welmar, or			
			Vraitla, River	44 47N	7 42E	31	Warberg	57 9N	12 17E	26	Welomer	50 59N	11 20E	21
			Vranou, or Ivarina	42 20N	22 8E	33	Warcobing	50 41N	3 20E	19	Weinheim	49 33N	8 40E	22
			Vranak	44 43N	14 56E	23	Wardan	30 19N	30 58E	43	Weinsperg	49 9N	9 17E	22
			Vranornh	45 10N	15 56E	33	Wardington	52 7N	1 17W	8	Weis Wampach	50 8N	5 58E	19
			Vranza	43 8N	23 37E	33	Ware	51 48N	0 3W	8	Weischauf	49 17N	17 0E	23
			Vredon	52 3N	6 40E	21	Wareboro	31 23N	82 39W	48	Weischenfeld	49 48N	11 18E	22
			Vreille	57 22N	10 12E	25	Waree	5 35N	5 30E	42	± Welsen	47 43N	8 0E	22
			Vries	53 4N	6 34E	18	Warecara	25 58N	66 48E	38	Welesenst	50 3N	11 51E	22
			Vriezen Veen	52 25N	6 38E	18	Wareham	50 41N	2 7W	8	Weisenburg	50 39N	12 38E	22
			Vrigsta	57 26N	14 27E	26	Wareu	53 29N	12 38E	21	Weiskirchen	44 53N	21 30E	23
			Vrin	46 40N	9 5E	17	Wareu	50 33N	4 52E	19	Weissenbourg	49 3N	7 50E	15
			Vrondu	41 27N	23 63E	33	Warez	50 32N	24 12E	23	Weissenburg	49 1N	10 59E	22
			Vuanen	46 41N	6 30E	17	Wargala	24 5N	10 4E	42	Weissenburg	46 40N	7 29E	17
			Vuchin	45 40N	17 42E	23	Wark	55 6N	2 15W	7	Weissenburgh	49 20N	7 54E	22
			Vuka	46 23N	18 28E	23	Warkworth	55 21N	1 36W	7	Weissenfels	46 30N	13 36E	25
			Vukovar	46 19N	19 6E	23	Warrninstern	51 12N	2 11W	8	Weissenfels	51 13N	12 2E	24
			Vulcano Isle	39 24N	14 55E	32	Warrnuud	54 5N	12 9E	21	Weissenfence	51 12N	11 2E	24
			Vulgan	47 32N	11 15E	22	Warrneton	50 45N	2 57E	19	Weissenhorn	48 18N	10 10E	22
			Vullen	52 43N	7 11E	21	Warrahum	51 5N	0 22W	8	Weissenstein	50 50W	25 35E	27
			Vunitorlo	47 17E	47 16W	54	Warung, Mount	28 20E	123 0E	41	Weissenstein, K.	47 13N	7 24E	17
			Vusitrlin	42 32N	21 0E	33	Warstedt	52 47N	8 1E	21	Weishorn	46 4N	7 43E	17
			Vuuron	51 50N	5 5E	18	Wartowahn, R.	49 20N	81 35W	46	Weistungen	47 27N	8 45E	17
			Vygozero, Lake	63 36N	34 22E	27	Wartowahn, Lake	48 36S	81 33W	46	Welstrup	55 24N	9 32E	25
			Vypal	61 36N	54 5E	27	Warren	41 12N	80 58W	47	Welterode	50 58N	9 50E	21
			Vysk	48 28N	32 0E	28	Warren	41 50N	79 16W	47	Weixalburg	45 59N	14 47E	23
			Vytegr	61 1N	36 10E	27	Warrenford	55 33N	1 46W	7	Welbyhoff	55 5N	9 15E	25

# INDEX TO BLACK'S GENERAL A

NAME.	LAT.	LONG.	No. of Map.	NAME.	LAT.	LONG.	No. of Map.	NAME.	LAT.	LONG.	No. of Map.	NAME.	LAT.	LONG.	No. of Map.
Wester Horn	65 ON	16 30W	45	Willenburg	53 20N	20 51E	24	Wohlau	51 19N	16 42E	24	Y, the River	52 22N	5 0E	
Westeras	59 35N	16 29E	26	William, Fort	46 4N	77 27W	46	Wohlen	47 20N	8 17E	17	Yabrood	33 53N	36 54E	
Westeras	59 50N	16 30E	26	William, Fort				Wolniz	49 57N	20 54E	23	Yacouti, Sultan	33 36N	35 57E	
Westerend	52 50N	6 30E	18	William, (Lake Superior)	48 23N	89 33W	47	Wolbeck	51 54N	7 42E	21	Yacza	53 25N	123 10E	
Westerend	53 45N	7 25E	16	William, Port				Woldenberg	52 50N	15 40E	24	Yagun	31 35E	45 37E	
Westerend Isle	53 45N	7 31E	21	William, (Wigtown)	54 45N	4 31W	9	Woldor	53 48N	10 12E	25	Yajcheou	18 42N	108 35E	
Westerham	51 15N	0 2E	8	William, King, I.	32 44E	27 18E	44	Woled Abbusebah	30 ON	9 25W	44	Yajlo	32 45N	35 7E	
Westerholt	53 35N	7 30E	21	William's Town	38 11E	144 17E	41	Wolled Alsan				Yakbug	30 13N	67 0E	
Westerkirk	55 12N	3 5W	9	Williams	33 7N	36 35W	40	Wolff	51 44N	12 16E	21	Yakunnee	30 54E	66 20E	
Western Islands				Williams	30 53N	38 27W	48	Wolffbuttel	52 10N	10 33E	22	Yakutsk	62 5N	129 30E	
Western Port	38 31E	145 35E	41	Williamsboro	36 22N	70 36W	40	Wolfschless	46 53N	8 24E	17	Yakutsk	32 42N	38 42W	
Western Territory	47 ON	118 0W	45	Williamsburgh	36 26N	85 40W	48	Wolfsberg	46 51N	14 52E	23	Yalabatch	38 18N	31 22E	
Westervelde	53 2N	6 27E	18	Williamsburgh	36 43N	84 1W	48	Wolfsburgh	52 26N	10 48E	23	Yalobatch	38 18N	31 22E	
Westervik	57 46N	16 38E	26	Williamsburgh	30 35N	88 5W	48	Wolfsburg	52 26N	10 48E	23	Yalobatch	38 18N	31 22E	
Westford	44 32N	73 0W	47	Williamsburgh	30 35N	88 5W	48	Wolfsburg	52 26N	10 48E	23	Yalobatch	38 18N	31 22E	
Westhelm	48 2N	10 17E	22	Williamsburgh	30 35N	88 5W	48	Wolfsburg	52 26N	10 48E	23	Yalobatch	38 18N	31 22E	
Westholm	49 0N	10 41E	22	Williamsburgh	30 35N	88 5W	48	Wolfsburg	52 26N	10 48E	23	Yalobatch	38 18N	31 22E	
Westland	53 36N	6 40E	18	Williamsburgh	30 35N	88 5W	48	Wolfsburg	52 26N	10 48E	23	Yalobatch	38 18N	31 22E	
Westmoreland	54 26N	2 39W	7	Williamsburgh	30 35N	88 5W	48	Wolfsburg	52 26N	10 48E	23	Yalobatch	38 18N	31 22E	
Westmoreland (N. Brunswick)	45 57N	64 40W	46	Williamsport	41 15N	77 9W	47	Wolfsburg	52 26N	10 48E	23	Yalobatch	38 18N	31 22E	
Weston	52 51N	2 1W	8	Williamston	35 40N	77 19W	48	Wolfsburg	52 26N	10 48E	23	Yalobatch	38 18N	31 22E	
Weston	51 21N	2 57W	8	Williamston	35 40N	77 19W	48	Wolfsburg	52 26N	10 48E	23	Yalobatch	38 18N	31 22E	
Westphalia	51 40N	8 0E	21	Williamston	35 40N	77 19W	48	Wolfsburg	52 26N	10 48E	23	Yalobatch	38 18N	31 22E	
Westport	53 48N	9 29W	12	Williamston	35 40N	77 19W	48	Wolfsburg	52 26N	10 48E	23	Yalobatch	38 18N	31 22E	
Westport	59 27N	79 6W	47	Williamston	35 40N	77 19W	48	Wolfsburg	52 26N	10 48E	23	Yalobatch	38 18N	31 22E	
Westray Firth	59 13N	3 0W	10	Williamston	35 40N	77 19W	48	Wolfsburg	52 26N	10 48E	23	Yalobatch	38 18N	31 22E	
Westray Isle	59 17N	3 0W	10	Williamston	35 40N	77 19W	48	Wolfsburg	52 26N	10 48E	23	Yalobatch	38 18N	31 22E	
Westrum	52 42N	7 37E	21	Williamston	35 40N	77 19W	48	Wolfsburg	52 26N	10 48E	23	Yalobatch	38 18N	31 22E	
Westrup	52 54N	6 48E	18	Williamston	35 40N	77 19W	48	Wolfsburg	52 26N	10 48E	23	Yalobatch	38 18N	31 22E	
Westruther	55 44N	2 35W	9	Williamston	35 40N	77 19W	48	Wolfsburg	52 26N	10 48E	23	Yalobatch	38 18N	31 22E	
Westville	31 56N	90 5W	48	Williamston	35 40N	77 19W	48	Wolfsburg	52 26N	10 48E	23	Yalobatch	38 18N	31 22E	
Wetherby	53 56N	1 24W	7	Williamston	35 40N	77 19W	48	Wolfsburg	52 26N	10 48E	23	Yalobatch	38 18N	31 22E	
Wetter	50 54N	8 41E	21	Williamston	35 40N	77 19W	48	Wolfsburg	52 26N	10 48E	23	Yalobatch	38 18N	31 22E	
Wetter Isle	7 45E	126 10E	41	Williamston	35 40N	77 19W	48	Wolfsburg	52 26N	10 48E	23	Yalobatch	38 18N	31 22E	
Wetterhorn	46 39N	8 8E	17	Williamston	35 40N	77 19W	48	Wolfsburg	52 26N	10 48E	23	Yalobatch	38 18N	31 22E	
Wettern, Lake	58 24N	14 30E	26	Williamston	35 40N	77 19W	48	Wolfsburg	52 26N	10 48E	23	Yalobatch	38 18N	31 22E	
Wettesjarvi	67 30N	21 35E	26	Williamston	35 40N	77 19W	48	Wolfsburg	52 26N	10 48E	23	Yalobatch	38 18N	31 22E	
Wettn	51 35N	11 55E	24	Williamston	35 40N	77 19W	48	Wolfsburg	52 26N	10 48E	23	Yalobatch	38 18N	31 22E	
Wetzlar	50 33N	0 28E	22	Williamston	35 40N	77 19W	48	Wolfsburg	52 26N	10 48E	23	Yalobatch	38 18N	31 22E	
Weurt	51 52N	5 48E	18	Williamston	35 40N	77 19W	48	Wolfsburg	52 26N	10 48E	23	Yalobatch	38 18N	31 22E	
Wexford	52 20N	6 27W	13	Williamston	35 40N	77 19W	48	Wolfsburg	52 26N	10 48E	23	Yalobatch	38 18N	31 22E	
Wexford, County	52 30N	6 30W	13	Williamston	35 40N	77 19W	48	Wolfsburg	52 26N	10 48E	23	Yalobatch	38 18N	31 22E	
Wexfordhaven	52 19N	6 22W	13	Williamston	35 40N	77 19W	48	Wolfsburg	52 26N	10 48E	23	Yalobatch	38 18N	31 22E	
Wexio	56 50N	14 50E	26	Williamston	35 40N	77 19W	48	Wolfsburg	52 26N	10 48E	23	Yalobatch	38 18N	31 22E	
Wexio	56 54N	14 51E	26	Williamston	35 40N	77 19W	48	Wolfsburg	52 26N	10 48E	23	Yalobatch	38 18N	31 22E	
Wey	47 15N	8 19E	17	Williamston	35 40N	77 19W	48	Wolfsburg	52 26N	10 48E	23	Yalobatch	38 18N	31 22E	
Wey, River	51 23N	0 30W	8	Williamston	35 40N	77 19W	48	Wolfsburg	52 26N	10 48E	23	Yalobatch	38 18N	31 22E	
Weybowine	52 57N	1 10E	7	Williamston	35 40N	77 19W	48	Wolfsburg	52 26N	10 48E	23	Yalobatch	38 18N	31 22E	
Weyda	50 47N	12 3E	22	Williamston	35 40N	77 19W	48	Wolfsburg	52 26N	10 48E	23	Yalobatch	38 18N	31 22E	
Weyhill	51 14N	1 32E	8	Williamston	35 40N	77 19W	48	Wolfsburg	52 26N	10 48E	23	Yalobatch	38 18N	31 22E	
Weymouth	50 36N	2 27E	8	Williamston	35 40N	77 19W	48	Wolfsburg	52 26N	10 48E	23	Yalobatch	38 18N	31 22E	
Weymouth, Cape	12 40E	143 10E	41	Williamston	35 40N	77 19W	48	Wolfsburg	52 26N	10 48E	23	Yalobatch	38 18N	31 22E	
Weymouth (Nova Scotia)	44 28N	66 2W	46	Williamston	35 40N	77 19W	48	Wolfsburg	52 26N	10 48E	23	Yalobatch	38 18N	31 22E	
Wezikon	47 19N	8 46E	17	Williamston	35 40N	77 19W	48	Wolfsburg	52 26N	10 48E	23	Yalobatch	38 18N	31 22E	
Whale fish voe	40 40N	1 9W	10	Williamston	35 40N	77 19W	48	Wolfsburg	52 26N	10 48E	23	Yalobatch	38 18N	31 22E	
Whale Island	69 ON	135 0E	45	Williamston	35 40N	77 19W	48	Wolfsburg	52 26N	10 48E	23	Yalobatch	38 18N	31 22E	
Whale Island (Borneo)	3 58N	112 25E	40	Williamston	35 40N	77 19W	48	Wolfsburg	52 26N	10 48E	23	Yalobatch	38 18N	31 22E	
Whale Isle	61 30N	43 10W	45	Williamston	35 40N	77 19W	48	Wolfsburg	52 26N	10 48E	23	Yalobatch	38 18N	31 22E	
Whale River, Great	55 45N	77 55W	45	Williamston	35 40N	77 19W	48	Wolfsburg	52 26N	10 48E	23	Yalobatch	38 18N	31 22E	
Whale River, House	55 45N	77 35W	45	Williamston	35 40N	77 19W	48	Wolfsburg	52 26N	10 48E	23	Yalobatch	38 18N	31 22E	
Whale Sound	77 40N	70 0W	45	Williamston	35 40N	77 19W	48	Wolfsburg	52 26N	10 48E	23	Yalobatch	38 18N	31 22E	
Whalsay Isle	60 22N	0 59W	10	Williamston	35 40N	77 19W	48	Wolfsburg	52 26N	10 48E	23	Yalobatch	38 18N	31 22E	
Whamel	51 53N	5 27E	18	Williamston	35 40N	77 19W	48	Wolfsburg	52 26N	10 48E	23	Yalobatch	38 18N	31 22E	
Warfe River	53 51N	1 61E	6	Williamston	35 40N	77 19W	48	Wolfsburg	52 26N	10 48E	23	Yalobatch	38 18N	31 22E	
Warneide	54 14N	2 24W	7	Williamston	35 40N	77 19W	48	Wolfsburg	52 26N	10 48E	23	Yalobatch	38 18N	31 22E	
Wharo	34 50E	172 45E	41	Williamston	35 40N	77 19W	48	Wolfsburg	52 26N	10 48E	23	Yalobatch	38 18N	31 22E	
Wheatley	51 46N	1 9W	8	Williamston	35 40N	77 19W	48	Wolfsburg	52 26N	10 48E	23	Yalobatch	38 18N	31 22E	
Wheeling	40 5N	80 47W	47	Williamston	35 40N	77 19W	48	Wolfsburg	52 26N	10 48E	23	Yalobatch	38 18N	31 22E	
Whiddy	51 42N	9 29W	13	Williamston	35 40N	77 19W	48	Wolfsburg	52 26N	10 48E	23	Yalobatch	38 18N	31 22E	
Whitiston	56 52N	2 49W	9	Williamston	35 40N	77 19W	48	Wolfsburg	52 26N	10 48E	23	Yalobatch	38 18N	31 22E	
Whitbeck	54 15N	3 78W	7	Williamston	35 40N	77 19W	48	Wolfsburg	52 26N	10 48E	23	Yalobatch	38 18N	31 22E	
Whitburn	55 53N	3 42W	9	Williamston	35 40N	77 19W	48	Wolfsburg	52 26N	10 48E	23	Yalobatch	38 18N	31 22E	
Whitby	56 34N	78 18W	48	Williamston	35 40N	77 19W	48	Wolfsburg	52 26N	10 48E	23	Yalobatch	38 18		







Viar, River	37 33N	5 40W	30	Villar de Frades	41 42N	5 18W	30	Vitoria	41 16N	41 4m	36
Viarogdo	43 51N	10 16m	31	Villar de Ganas	39 48N	2 34W	29	Vitzch	41 16N	41 4m	36
Viarougo	44 12N	2 53m	16	Villarbledo	39 16N	2 41W	29	Vitzl, Mount	41 35N	21 5m	33
Viatka	58 24N	49 50m	27	Villard	45 13N	5 55E	16	Vium	56 5N	8 50m	25
Viatka, River	55 20N	50 53m	27	Villareal	39 53N	0 7W	29	Vivares	39 31N	23 0m	34
Viatkila	56 8N	51 9m	27	Villaret, Cape	18 12s	122 10m	41	Vivares	47 36N	21 19m	23
Viazma	55 13N	34 5W	27	Villarica	39 13s	72 8W	53	Vivegnis	50 50N	5 37m	19
Viazniki	56 7N	42 10m	27	Villarica, Volcano	38 56s	71 4W	53	Viver	40 0N	0 40W	29
Vlagovnia	51 45N	41 42m	28	Villarical	23 45s	52 30W	54	Vivero	43 0N	4 7 36W	30
Viborg	60 37N	28 50m	27	Villarino	42 55N	6 39W	30	Viverup	55 36N	12 33m	25
Viborg	56 28N	9 23m	25	Villarino, Fort	38 57s	66 11W	53	Viviers	44 27N	4 41m	16
Viborg	56 26N	9 21m	25	Villarjos	39 5N	8 33m	32	Vivonas	46 26N	0 13m	16
Vibro	56 42N	19 4m	25	Villarodrigo	39 31N	2 52W	29	Vivoras	31 31N	61 45W	53
Vic, le Fesq	43 52N	4 5m	16	Villarobexo	42 32N	4 35W	30	Vivrola, River	37 50N	57 20W	53
Vic sur Louse	43 43N	0 17m	16	Villars	46 32N	7 6m	17	Viza	41 31N	27 45m	33
Vicars Ford	29 37s	23 25m	44	Villars	47 22N	7 4m	17	Vizagapatam	17 46N	83 31m	30
Viechlo	43 56N	11 29m	31	Villars Bocage	49 5N	0 39W	15	Vizianagur	19 24N	84 40m	30
Vicenza	45 32N	11 38m	31	Villars	47 22N	7 4m	17	Vizianagur	19 24N	84 40m	30
Viechada, River	4 58N	68 13W	52	Villars	47 22N	7 4m	17	Vizianagur	19 24N	84 40m	30
Viehegda, River	61 13N	46 20m	27	Villars	47 22N	7 4m	17	Vizianagur	19 24N	84 40m	30
Viehegrad	43 48N	19 17m	33	Villars	47 22N	7 4m	17	Vizianagur	19 24N	84 40m	30
Viehera, River	59 42N	56 15m	27	Villars	47 22N	7 4m	17	Vizianagur	19 24N	84 40m	30
Vieher's Isle	2 48s	150 2m	41	Villars	47 22N	7 4m	17	Vizianagur	19 24N	84 40m	30
Viecherak	61 56N	52 28m	27	Villars	47 22N	7 4m	17	Vizianagur	19 24N	84 40m	30
Viechgorodok	57 0N	28 8m	27	Villars	47 22N	7 4m	17	Vizianagur	19 24N	84 40m	30
Viechklisk	57 52N	48 31m	27	Villars	47 22N	7 4m	17	Vizianagur	19 24N	84 40m	30
Viechnel Volotchkov	57 31N	34 32m	27	Villars	47 22N	7 4m	17	Vizianagur	19 24N	84 40m	30
Viecloas Isles	18 0N	84 27W	49	Villars	47 22N	7 4m	17	Vizianagur	19 24N	84 40m	30
Vico	41 6N	15 10m	31	Villars	47 22N	7 4m	17	Vizianagur	19 24N	84 40m	30
Vico	42 13N	8 48m	31	Villars	47 22N	7 4m	17	Vizianagur	19 24N	84 40m	30
Vico Soprano	46 23N	9 39m	17	Villars	47 22N	7 4m	17	Vizianagur	19 24N	84 40m	30
Vicotano	40 47N	4 44W	30	Villars	47 22N	7 4m	17	Vizianagur	19 24N	84 40m	30
Vicotav (Plauly)	3 44s	40 28W	54	Villars	47 22N	7 4m	17	Vizianagur	19 24N	84 40m	30
Victor, Queba. de	18 45s	70 30W	53	Villars	47 22N	7 4m	17	Vizianagur	19 24N	84 40m	30
Victoria	10 14N	67 22W	52	Villars	47 22N	7 4m	17	Vizianagur	19 24N	84 40m	30
Victoria	29 35s	30 20m	44	Villars	47 22N	7 4m	17	Vizianagur	19 24N	84 40m	30
Victoria, Ba. do				Villars	47 22N	7 4m	17	Vizianagur	19 24N	84 40m	30
Espirito Sto.	20 20s	40 18W	54	Villars	47 22N	7 4m	17	Vizianagur	19 24N	84 40m	30
Victoria Headland	66 00N	92 0W	45	Villars	47 22N	7 4m	17	Vizianagur	19 24N	84 40m	30
Victoria, Hunters	25 54s	70 53W	53	Villars	47 22N	7 4m	17	Vizianagur	19 24N	84 40m	30
Vicuña, Hunters	25 24s	70 38W	53	Villars	47 22N	7 4m	17	Vizianagur	19 24N	84 40m	30
Vidal, Cape	28 7s	32 36m	44	Villars	47 22N	7 4m	17	Vizianagur	19 24N	84 40m	30
Vidauban	43 25N	6 26m	16	Villars	47 22N	7 4m	17	Vizianagur	19 24N	84 40m	30
Vidigouira	39 11N	7 33W	30	Villars	47 22N	7 4m	17	Vizianagur	19 24N	84 40m	30
Vidio, Cape	43 30N	6 19W	30	Villars	47 22N	7 4m	17	Vizianagur	19 24N	84 40m	30
Vidlon voo	60 25N	1 0W	10	Villars	47 22N	7 4m	17	Vizianagur	19 24N	84 40m	30
Vido, Isle	39 40N	10 57s	34	Villars	47 22N	7 4m	17	Vizianagur	19 24N	84 40m	30
Vidrasas	41 50N	2 53m	29	Villars	47 22N	7 4m	17	Vizianagur	19 24N	84 40m	30
Vidroboujska	57 26N	34 50m	27	Villars	47 22N	7 4m	17	Vizianagur	19 24N	84 40m	30
Vidry	55 47N	26 21m	27	Villars	47 22N	7 4m	17	Vizianagur	19 24N	84 40m	30
Viechtach	49 24N	12 12m	22	Villars	47 22N	7 4m	17	Vizianagur	19 24N	84 40m	30
Viechtag	49 2N	12 44m	22	Villars	47 22N	7 4m	17	Vizianagur	19 24N	84 40m	30
Vie Skerries	60 24N	1 51W	10	Villars	47 22N	7 4m	17	Vizianagur	19 24N	84 40m	30
Vieille La, Lake	45 56N	78 18W	46	Villars	47 22N	7 4m	17	Vizianagur	19 24N	84 40m	30
Vieille, Ville le	49 24N	4 30m	15	Villars	47 22N	7 4m	17	Vizianagur	19 24N	84 40m	30
Vieira	39 54N	8 55W	30	Villars	47 22N	7 4m	17	Vizianagur	19 24N	84 40m	30
Vieja V.	3 25N	75 25W	52	Villars	47 22N	7 4m	17	Vizianagur	19 24N	84 40m	30
Viejas, Cast.				Villars	47 22N	7 4m	17	Vizianagur	19 24N	84 40m	30
Guardias	36 41N	2 53W	29	Villars	47 22N	7 4m	17	Vizianagur	19 24N	84 40m	30
Viejo, Porto	1 4s	80 10W	52	Villars	47 22N	7 4m	17	Vizianagur	19 24N	84 40m	30
Viejo, River	8 36N	73 52W	52	Villars	47 22N	7 4m	17	Vizianagur	19 24N	84 40m	30
Viel Salm	50 18N	5 52m	19	Villars	47 22N	7 4m	17	Vizianagur	19 24N	84 40m	30
Vielk	61 2N	41 50m	27	Villars	47 22N	7 4m	17	Vizianagur	19 24N	84 40m	30
Vienna	48 12N	10 20m	23	Villars	47 22N	7 4m	17	Vizianagur	19 24N	84 40m	30
Vienne	45 34N	4 53m	16	Villars	47 22N	7 4m	17	Vizianagur	19 24N	84 40m	30
Vienne, De-				Villars	47 22N	7 4m	17	Vizianagur	19 24N	84 40m	30
partment of	46 37N	0 30m	15, 16	Villars	47 22N	7 4m	17	Vizianagur	19 24N	84 40m	30
Vienne, Upper,				Villars	47 22N	7 4m	17	Vizianagur	19 24N	84 40m	30
Department of	45 55N	1 14m	16	Villars	47 22N	7 4m	17	Vizianagur	19 24N	84 40m	30
Viennois	45 25N	5 20m	14	Villars	47 22N	7 4m	17	Vizianagur	19 24N	84 40m	30
Viersee	56 15N	8 13m	25	Villars	47 22N	7 4m	17	Vizianagur	19 24N	84 40m	30
Vierzon	47 14N	2 2m	15	Villars	47 22N	7 4m	17	Vizianagur	19 24N	84 40m	30
Viestli	41 54N	16 11m	31	Villars	47 22N	7 4m	17	Vizianagur	19 24N	84 40m	30
Vieux Boucaw	43 47N	1 25W	16	Villars	47 22N	7 4m	17	Vizianagur	19 24N	84 40m	30
Vieux Cap	19 42N	69 50W	50	Villars	47 22N	7 4m	17	Vizianagur	19 24N	84 40m	30
Vifvild	56 28N	10 27m	25	Villars	47 22N	7 4m	17	Vizianagur	19 24N	84 40m	30
Vigan	38 2N	45 53m	38	Villars	47 22N	7 4m	17	Vizianagur	19 24N	84 40m	30
Vigan, Le.	43 59N	3 36m	16	Villars	47 22N	7 4m	17	Vizianagur	19 24N	84 40m	30
Viger	60 20N	10 4m	26	Villars	47 22N	7 4m	17	Vizianagur	19 24N	84 40m	30
Vigevano	45 17N	8 53m	31	Villars	47 22N	7 4m	17	Vizianagur	19 24N	84 40m	30
Vignano	44 24N	9 3m	31	Villars	47 22N	7 4m	17	Vizianagur	19 24N	84 40m	30
Vignola	44 28N	11 0m	31	Villars	47 22N	7 4m	17	Vizianagur	19 24N	84 40m	30
Vigo	42 13N	8 43W	30	Villars	47 22N	7 4m	17	Vizianagur	19 24N	84 40m	30
Vigo, Isla	43 15N	8 45W	30	Villars	47 22N	7 4m	17	Vizianagur	19 24N	84 40m	30
Vigten Islands.	64 58N	10 50m	28	Villars	47 22N	7 4m	17	Vizianagur	19 24N	84 40m	30
Vihiers	47 9N	0 35W	15	Villars	47 22N	7 4m	17	Vizianagur	19 24N	84 40m	30
Vihya	55 31N	10 41m	25	Villars	47 22N	7 4m	17	Vizianagur	19 24N	84 40m	30
Vilig	65 21N	11 58m	26	Villars	47 22N	7 4m	17	Vizianagur	19 24N	84 40m	30
Vilincastin	40 54N	4 32W	30	Villars	47 22N	7 4m	17	Vizianagur	19 24N	84 40m	30
Vilagros	46 15N	21 44m	23	Villars	47 22N	7 4m	17	Vizianagur	19 24N	84 40m	30
Vilaine, River	47 30N	2 26W	15	Villars	47 22N	7 4m	17	Vizianagur	19 24N	84 40m	30
Villar de Frades	41 42N	5 18W	30	Villars	47 22N	7 4m	17	Vizianagur	19 24N	84 40m	30
Villar de Ganas	39 48N	2 34W	29	Villars	47 22N	7 4m	17	Vizianagur	19 24N	84 40m	30
Villarbledo	39 16N	2 41W	29	Villars	47 22N	7 4m	17	Vizianagur	19 24N	84 40m	30
Villard	45 13N	5 55E	16	Villars	47 22N	7 4m	17	Vizianagur	19 24N	84 40m	30
Villareal	39 53N	0 7W	29	Villars	47 22N	7 4m	17	Vizianagur	19 24N	84 40m	30
Villaret, Cape	18 12s	122 10m	41	Villars	47 22N	7 4m	17	Vizianagur	19 24N	84 40m	30
Villarica	39 13s	72 8W	53	Villars	47 22N	7 4m	17	Vizianagur	19 24N	84 40m	30
Villarica, Volcano	38 56s	71 4W	53	Villars	47 22N	7 4m	17	Vizianagur	19 24N	84 40m	30
Villarical	23 45s	52 30W	54	Villars	47 22N	7 4m	17	Vizianagur	19 24N	84 40m	30
Villarino	42 55N	6 39W	30	Villars	47 22N	7 4m	17	Vizianagur	19 24N	84 40m	30
Villarino, Fort	38 57s	66 11W	53	Villars	47 22N	7 4m	17	Vizianagur	19 24N	84 40m	30
Villarjos	39 5N	8 33m	32	Villars	47 22N	7 4m	17	Vizianagur	19 24N	84 40m	30
Villarodrigo	39 31N	2 52W	29	Villars	47 22N	7 4m	17	Vizianagur	19 24N	84 40m	30
Villarobexo	42 32N	4 35W	30	Villars	47 22N	7 4m	17	Vizianagur	19 24N	84 40m	30
Villars	46 32N	7 6m	17	Villars	47 22N	7 4m	17	Vizianagur	19 24N	84 40m	30
Villars	47 22N	7 4m	17	Villars	47 22N	7 4m	17	Vizianagur	19 24N	84 40m	30
Villars Bocage	49 5N	0 39W	15	Villars	47 22N	7 4m	17	Vizianagur	19 24N	84 40m	30
Villarta	39 14N	3 23W	30	Villars	47 22N	7 4m	17	Vizianagur	19 24N	84 40m	30
Villarta	39 3N	4 38W	30	Villars	47 22N	7 4m	17	Vizian			

16	20	30	35	40	45	50	55	60	65	70	75	80	85	90	95	100
11	16	21	26	31	36	41	46	51	56	61	66	71	76	81	86	91
ant	35	40	45	50	55	60	65	70	75	80	85	90	95	100	105	110
56	58	60	62	64	66	68	70	72	74	76	78	80	82	84	86	
39	31	23	0	0	0	0	0	0	0	0	0	0	0	0	0	
47	38	21	19	23	27	31	35	39	43	47	51	55	59	63	67	
50	43	37	31	25	19	13	7	1	0	0	0	0	0	0	0	
40	0	0	0	0	0	0	0	0	0	0	0	0	0	0	0	
43	40	37	34	31	28	25	22	19	16	13	10	7	4	1	0	
55	36	13	33	25	17	9	1	0	0	0	0	0	0	0	0	
44	27	4	11	16	23	30	37	44	51	58	65	72	79	86	93	
46	28	0	13	16	21	26	31	36	41	46	51	56	61	66	71	
31	36	61	45	53	61	69	77	85	93	101	109	117	125	133	141	
River	37	50	57	20	53	60	67	74	81	88	95	102	109	116	123	
41	31	27	45	33	41	49	57	65	73	81	89	97	105	113	121	
am	17	46	93	31	39	47	55	63	71	79	87	95	103	111	119	
19	24	84	40	39	47	55	63	71	79	87	95	103	111	119	127	
45	18	27	41	33	41	49	57	65	73	81	89	97	105	113	121	
37	11	14	30	32	39	47	55	63	71	79	87	95	103	111	119	
51	55	4	20	18	26	34	42	50	58	66	74	82	90	98	106	
43	29	45	3	28	36	44	52	60	68	76	84	92	100	108	116	
54	24	24	34	28	36	44	52	60	68	76	84	92	100	108	116	
56	6	40	18	27	35	43	51	59	67	75	83	91	99	107	115	
48	10	48	4	28	36	44	52	60	68	76	84	92	100	108	116	
63	6	30	0	20	28	36	44	52	60	68	76	84	92	100	108	
57	6	8	8	19	27	35	43	51	59	67	75	83	91	99	107	
43	56	20	45	33	41	49	57	65	73	81	89	97	105	113	121	
t, River	32	0	25	56	44	52	60	68	76	84	92	100	108	116	124	
53	16	5	4	18	26	34	42	50	58	66	74	82	90	98	106	
53	15	4	5	18	26	34	42	50	58	66	74	82	90	98	106	
38	41	20	42	34	42	50	58	66	74	82	90	98	106	114	122	
51	7	0	0	18	26	34	42	50	58	66	74	82	90	98	106	
24	44	8	10	17	25	33	41	49	57	65	73	81	89	97	105	
40	53	22	9	33	41	49	57	65	73	81	89	97	105	113	121	
62	0	37	40	37	45	53	61	69	77	85	93	101	109	117	125	
57	6	10	3	25	33	41	49	57	65	73	81	89	97	105	113	
56	6	0	20	28	36	44	52	60	68	76	84	92	100	108	116	
57	5	25	25	33	41	49	57	65	73	81	89	97	105	113	121	
63	45	11	28	36	44	52	60	68	76	84	92	100	108	116	124	
55	19	10	12	20	28	36	44	52	60	68	76	84	92	100	108	
43	41	19	18	26	34	42	50	58	66	74	82	90	98	106	114	
53	2	4	5	18	26	34	42	50	58	66	74	82	90	98	106	
50	32	9	16	22	30	38	46	54	62	70	78	86	94	102	110	
52	20	13	48	24	32	40	48	56	64	72	80	88	96	104	112	
45	0	9	3	31	39	47	55	63	71	79	87	95	103	111	119	
46	1	8	18	31	39	47	55	63	71	79	87	95	103	111	119	
57	4	58	20	27	35	43	51	59	67	75	83	91	99	107	115	
54	5	14	24	32	40	48	56	64	72	80	88	96	104	112	120	
48	10	11	30	32	40	48	56	64	72	80	88	96	104	112	120	
48	13	9	13	22	30	38	46	54	62	70	78	86	94	102	110	
48	20	4	10	15	23	31	39	47	55	63	71	79	87	95	103	
53	29	41	41	27	35	43	51	59	67	75	83	91	99	107	115	
49	1	6	5	15	23	31	39	47	55	63	71	79	87	95	103	
44	38	24	14	33	41	49	57	65	73	81	89	97	105	113	121	
60	30	38	40	27	35	43	51	59	67	75	83	91	99	107	115	
River	40	30	19	20	33	41	49	57	65	73	81	89	97	105	113	
42	23	15	45	23	31	39	47	55	63	71	79	87	95	103	111	
42	23	23	54	33	41	49	57	65	73	81	89	97	105	113	121	
45	20	19	6	23	31	39	47	55	63	71	79	87	95	103	111	
56	2	8	21	25	33	41	49	57	65	73	81	89	97	105	113	
52	30	160	0	1	9	17	25	33	41	49	57	65	73	81	89	
5a	27	50	8	50	53	61	69	77	85	93	101	109	117	125	133	
6	7	131	54	41	49	57	65	73	81	89	97	105	113	121	129	
First	44	0	146	25	33	41	49	57	65	73	81	89	97	105	113	
Second	24	10	146	30	38	46	54	62	70	78	86	94	102	110	118	
Third	24	50	146	25	33	41	49	57	65	73	81	89	97	105	113	
Iale	4	52	145	35	43	51	59	67	75	83	91	99	107	115	123	
Iale	26	13	127	0	35	43	51	59	67	75	83	91	99	107	115	
Iales	24	0	146	30	38	46	54	62	70	78	86	94	102	110	118	
three	47	17	0	18	26	34	42	50	58	66	74	82	90	98	106	
River	47	40	45	46	28	36	44	52	60	68	76	84	92	100	108	
40	41	24	38	33	41	49	57	65	73	81	89	97	105	113	121	
la	50	46	26	32	40	48	56	64	72	80	88	96	104	112	120	
Mount	39	56	21	55	33	41	49	57	65	73	81	89	97	105	113	
49	52	10	14	22	30	38	46	54	62	70	78	86	94	102	110	
agen	54	3	12	20	28	36	44	52	60	68	76	84	92	100	108	
ofen	47	56	10	8	22	30	38	46	54	62	70	78	86	94	102	
River	60	4	32	22	27	35	43	51	59	67	75	83	91	99	107	
53	11	24	27	28	36	44	52	60	68	76	84	92	100	108	116	
a	57	15	28	53	47	55	63	71	79	87	95	103	111	119	127	
46	5	7	10	17	25	33	41	49	57	65	73	81	89	97	105	
ven	52	41	5	57	18	26	34	42	50	58	66	74	82	90	98	
50	42	3	57	19	27	35	43	51	59	67	75	83	91	99	107	
39	23	22	57	33	41	49	57	65	73	81	89	97	105	113	121	
lf of	39	15	23	0	34	42	50	58	66	74	82	90	98	106	114	
59	14	30	56	27	35	43	51	59	67	75	83	91	99	107	115	
ek	56	4	36	0	27	35	43	51	59	67	75	83	91	99	107	
44	8	6	1	16	24	32	40	48	56	64	72	80	88	96	104	
52	2	47	21	28	36	44	52	60	68	76	84	92	100	108	116	
56	57	9	48	25	33	41	49	57	65	73	81	89	97	105	113	
45	19	10	42	31	39	47	55	63	71	79	87	95	103	111	119	

W

Warotowulu, It.	49	20N	81	35W	46
Warotowulu, Lake	48	36N	81	33W	46
Warren	41	12N	80	58W	47
Warren	41	50N	79	16W	47
Warrenford	55	33N	1	46W	7
Warren Point	54	0N	6	14W	12
Warrenton	32	19N	91	0W	48
Warrenton	33	18N	82	41W	48
Warrington	54	26N	6	17W	12
Warrington	53	23N	2	37W	7
Warrior Pt. T.	33	50N	87	10W	48
Warsaw	52	14N	21	5E	28
Warsborough	53	29N	1	30W	7
Warsaw	53	58N	2	38W	7
Wartade	53	41N	9	10W	21
Warta	51	41N	18	45E	28
Wartenberg	51	19N	17	47W	24
Wartenburg	51	49N	15	44W	24
Wartenburgh	53	50N	20	35E	24
Wartia	50	33N	16	44W	24
Wartia, River	52	37N	14	35E	24
Warungul	17	57N	79	27W	30
Warwick	53	17N	1	35W	8
Warwickshire	52	20N	1	34W	8
Wasch-bank	30	14W	24	55E	44
Weson	46	43N	8	35E	17
Wash, The	53	0N	0	20E	8
Washbedemoak, It.	45	45E	66	0W	46
Washber	33	2W	64	4E	38
Washington	33	46N	93	32W	48
Washington	34	40N	88	24W	48
Washington, S.	34				

Wharfe	34 50N	173 45W	41	Windisch Felstritz	46 25N	15 34W	23	Worcester	33 43N	19 30W	44	Yell	30 37N	1 1W
Wheatley	51 46N	1 9W	8	Windschlagarten	47 43N	14 22E	23	Worcester	33 08	20 0W	44	Yekattit	38 14N	70
Wheeling	40 5N	80 47W	47	Windschlaggratz	46 30N	15 6E	23	Worcester	53 12N	2 13W	8	Yelanos	40 35N	2
Whiddy	51 42N	9 29W	13	Windsbact	49 12N	10 49E	22	Worcester	52 12N	71 40W	47	Yell, Isle	30 37N	1
Whirlston	56 52N	2 49W	9	Windsheim	49 32N	10 31E	22	Wordingborg	55 0N	11 54W	25	Yell Sound	60 35N	1
Whitbeck	54 15N	3 18W	7	Windsor	51 28N	0 37W	8	Worgi	47 30N	12 5E	25	Yellah	31 8N	67
Whitburn	55 53N	3 42W	9	Windsor (North Carolina)	35 54N	77 54W	48	Workingham	51 24N	0 51W	8	Yellangual	30 7N	63
Whitby	56 34N	76 18W	48	Windsor (Vermont)	43 26N	72 25W	47	Workington	54 38N	3 35W	7	Yellarapoly	10 7N	70
Whitby	54 29N	0 38W	7	Windsor (Upper Canada)	43 57N	79 0W	46	Workup	53 18N	1 6W	7	Yellaton	37 21N	62
Whitelchurch	51 31N	3 11W	8	Windsor (Nova Scotia)	44 56N	64 0W	46	Workum	52 59N	5 26E	18	Yellomak	36 22N	45
Whitelchurch	51 14N	1 20W	8	Windsward Islands	13 0N	62 0W	50	Wormdit	54 8N	20 9E	14	Yellow Cr.	33 15N	90
Whitelchurch (Salop)	52 58N	2 43W	7	Windward Passages, West Indies	10 0N	74 50W	50	Wormhont	50 54N	2 27E	25	Yellow Water, River	30 40N	87
White Bay	50 0N	56 30W	45	Windy Lake	46 27N	80 20W	46	Worminghurst	50 56N	0 26W	8	Yellow River	43 4N	91
White Fish Point	46 47N	85 15W	47	Winan	47 6N	7 41E	21	Worms	51 43N	0 3W	8	Yellow Medicine River	44 42N	95
White Harbour	44 56N	62 15W	46	Winan	47 6N	7 41E	21	Worth	48 36N	8 23E	22	Yemama	24 0N	47
White Hills	44 17N	70 47W	47	Winan	47 6N	7 41E	21	Worth	48 36N	8 23E	22	Yemba	24 30N	38
White River	34 9N	91 12W	48	Winan	47 6N	7 41E	21	Wortley	51 49E	0 23W	8	Ye meea	25 52N	95
White River (Indiana)	38 32N	87 15W	47	Winan	47 6N	7 41E	21	Wossegau	53 30N	1 34W	7	Yengeli	30 43N	35
White Sea, or Bloeoe More	66 0N	39 0E	27	Winan	47 6N	7 41E	21	Wotterzen	53 35N	20 24E	24	Yengibar	38 20N	35
Whitechurch	52 18N	6 58W	13	Winan	47 6N	7 41E	21	Wotton Bassett	51 33N	10 36E	26	Yengi Khan	30 50W	40
Whitechurch	51 59N	8 27W	13	Winan	47 6N	7 41E	21	Woudrichem	51 49N	5 8E	18	Yensel, River	69 30N	89
Whiteforge	53 19N	7 30W	13	Winan	47 6N	7 41E	21	Woy	6 55N	2 50E	42	Yenselak	58 55N	91
Whitehaven	54 33N	3 37W	7	Winan	47 6N	7 41E	21	Woxna	61 22N	15 33E	26	Yenping	26 40N	118
Whitehill	55 23N	3 58W	9	Winan	47 6N	7 41E	21	Woxna	61 22N	15 33E	26	Yentcheou	29 20N	119
Whitehorn	54 44N	4 22W	9	Winan	47 6N	7 41E	21	Wragly	49 7N	24 36E	23	Yeovil	50 57N	2
Whitehorn Island	54 41N	4 18W	9	Winan	47 6N	7 41E	21	Wragly	49 7N	24 36E	23	Yerbabuena	29 41E	71
Whiten Head	58 35N	4 31W	10	Winan	47 6N	7 41E	21	Wragly	49 7N	24 36E	23	Yergain	35 61N	47
Whitestown	54 0N	6 8W	12	Winan	47 6N	7 41E	21	Wragly	49 7N	24 36E	23	Yerholm	55 33N	2
Whitesville	34 10N	78 47W	48	Winan	47 6N	7 41E	21	Wragly	49 7N	24 36E	23	Yeu, River	13 32E	14
Whitwood	53 61N	6 53W	12	Winan	47 6N	7 41E	21	Wragly	49 7N	24 36E	23	Yezeid	32 10E	56
Whitstone	55 45N	9 14W	9	Winan	47 6N	7 41E	21	Wragly	49 7N	24 36E	23	Yezeid	32 10E	56
Whitstable	51 92N	1 1E	8	Winan	47 6N	7 41E	21	Wragly	49 7N	24 36E	23	Yezeid	32 10E	56
Whitton	53 42N	0 39W	7	Winan	47 6N	7 41E	21	Wragly	49 7N	24 36E	23	Yezeid	32 10E	56
Whittingham	55 58N	2 40W	9	Winan	47 6N	7 41E	21	Wragly	49 7N	24 36E	23	Yezeid	32 10E	56
Whittingham	55 24N	1 53W	7	Winan	47 6N	7 41E	21	Wragly	49 7N	24 36E	23	Yezeid	32 10E	56
Whittemore	52 32N	0 12W	8	Winan	47 6N	7 41E	21	Wragly	49 7N	24 36E	23	Yezeid	32 10E	56
Whitton	52 35N	0 10W	8	Winan	47 6N	7 41E	21	Wragly	49 7N	24 36E	23	Yezeid	32 10E	56
Whitwell	53 17N	1 12W	7	Winan	47 6N	7 41E	21	Wragly	49 7N	24 36E	23	Yezeid	32 10E	56
Whurdah, River	19 40N	79 50E	30	Winan	47 6N	7 41E	21	Wragly	49 7N	24 36E	23	Yezeid	32 10E	56
Whydah	6 20N	1 40E	2	Winan	47 6N	7 41E	21	Wragly	49 7N	24 36E	23	Yezeid	32 10E	56
Wia, Isle	57 24N	7 10W	10	Winan	47 6N	7 41E	21	Wragly	49 7N	24 36E	23	Yezeid	32 10E	56
Wiaschim	49 43N	14 51E	23	Winan	47 6N	7 41E	21	Wragly	49 7N	24 36E	23	Yezeid	32 10E	56
Wicford	41 31N	71 30W	27	Winan	47 6N	7 41E	21	Wragly	49 7N	24 36E	23	Yezeid	32 10E	56
Wick	58 25N	3 4W	10	Winan	47 6N	7 41E	21	Wragly	49 7N	24 36E	23	Yezeid	32 10E	56
Wick Bay	58 24N	3 3W	10	Winan	47 6N	7 41E	21	Wragly	49 7N	24 36E	23	Yezeid	32 10E	56
Wick, Old, Castle	58 23N	3 4W	10	Winan	47 6N	7 41E	21	Wragly	49 7N	24 36E	23	Yezeid	32 10E	56
Wickham Market	62 9N	1 21E	8	Winan	47 6N	7 41E	21	Wragly	49 7N	24 36E	23	Yezeid	32 10E	56
Wicklow	52 50N	6 4W	13	Winan	47 6N	7 41E	21	Wragly	49 7N	24 36E	23	Yezeid	32 10E	56
Wicklow, County	52 57N	6 25W	13	Winan	47 6N	7 41E	21	Wragly	49 7N	24 36E	23	Yezeid	32 10E	56
Wicklow Head	52 58N	6 1W	13	Winan	47 6N	7 41E	21	Wragly	49 7N	24 36E	23	Yezeid	32 10E	56
Wickwar	51 36N	2 24W	8	Winan	47 6N	7 41E	21	Wragly	49 7N	24 36E	23	Yezeid	32 10E	56
Widaw, River	54 54N	8 54E	25	Winan	47 6N	7 41E	21	Wragly	49 7N	24 36E	23	Yezeid	32 10E	56
Widawa	51 25N	19 0E	28	Winan	47 6N	7 41E	21	Wragly	49 7N	24 36E	23	Yezeid	32 10E	56
Widdrington	55 16N	1 36W	7	Winan	47 6N	7 41E	21	Wragly	49 7N	24 36E	23	Yezeid	32 10E	56
Wide Bay	25 45E	153 10E	41	Winan	47 6N	7 41E	21	Wragly	49 7N	24 36E	23	Yezeid	32 10E	56
Widin, or Viddin	43 57N	22 54E	33	Winan	47 6N	7 41E	21	Wragly	49 7N	24 36E	23	Yezeid	32 10E	56
Widminnen	53 58N	22 0E	24	Winan	47 6N	7 41E	21	Wragly	49 7N	24 36E	23	Yezeid	32 10E	56
Wiedt	50 89N	5 39E	19	Winan	47 6N	7 41E	21	Wragly	49 7N	24 36E	23	Yezeid	32 10E	56
Wiedtsbach	47 15N	7 39E	17	Winan	47 6N	7 41E	21	Wragly	49 7N	24 36E	23	Yezeid	32 10E	56
Wiefels	53 37N	7 55E	21	Winan	47 6N	7 41E	21	Wragly	49 7N	24 36E	23	Yezeid	32 10E	56
Wiefingen Isle	52 55N	4 59E	18	Winan	47 6N	7 41E	21	Wragly	49 7N	24 36E	23	Yezeid	32 10E	56
Wieroo, River	53 54N	6 22W	44	Winan	47 6N	7 41E	21	Wragly	49 7N	24 36E	23	Yezeid	32 10E	56
Wieruszow	51 20N	18 28E	28	Winan	47 6N	7 41E	21	Wragly	49 7N	24 36E	23	Yezeid	32 10E	56
Wiesbury	55 1N	8 51E	25	Winan	47 6N	7 41E	21	Wragly	49 7N	24 36E	23	Yezeid	32 10E	56
Wiesen	46 43N	9 43E	17	Winan	47 6N	7 41E	21	Wragly	49 7N	24 36E	23	Yezeid	32 10E	56
Wiesensteig	48 32N	9 39E	22	Winan	47 6N	7 41E	21	Wragly	49 7N	24 36E	23	Yezeid	32 10E	56
Wissent River	49 39N	11 2E	22	Winan	47 6N	7 41E	21	Wragly	49 7N	24 36E	23	Yezeid	32 10E	56
Wigan	53 33N	2 38W	7	Winan	47 6N	7 41E	21	Wragly	49 7N	24 36E	23	Yezeid	32 10E	56
Wight, Isle of	50 41N	1 20W	8	Winan	47 6N	7 41E	21	Wragly	49 7N	24 36E	23	Yezeid	32 10E	56
Wigton Parva	52 31N	1 18W	8	Winan	47 6N	7 41E	21	Wragly	49 7N	24 36E	23	Yezeid	32 10E	56
Wigton (Cumberland)	54 50N	3 9W	7	Winan	47 6N	7 41E	21	Wragly	49 7N	24 36E	23	Yezeid	32 10E	56
Wigton	54 51N	4 24W	9	Winan	47 6N	7 41E	21	Wragly	49 7N	24 36E	23	Yezeid	32 10E	56
Wigton, County	54 51N	4 44W	9	Winan	47 6N	7 41E	21	Wragly	49 7N	24 36E	23	Yezeid	32 10E	56
Wikling	49 6N	12 32E	22	Winan	47 6N	7 41E	21	Wragly	49 7N	24 36E	23	Yezeid	32 10E	56
Wika	60 31N	15 45E	26	Winan	47 6N	7 41E	21	Wragly	49 7N	24 36E	23	Yezeid	32 10E	56
Wilberforce, Cape	23 30E	35 50E	42	Winan	47 6N	7 41E	21	Wragly	49 7N	24 36E	23	Yezeid	32 10E	56
Wildbad	48 45N	8 34E	22	Winan	47 6N	7 41E	21	Wragly	49 7N	24 36E	23	Yezeid	32 10E	56
Wildenscharen	54 0N	9 49E	25	Winan	47 6N	7 41E	21	Wragly	49 7N	24 36E	23	Yezeid	32 10E	56
Wildhaus	47 12N	9 22E	17	Winan	47 6N	7 41E	21	Wragly	49 7N	24 36E	23	Yezeid	32 10E	56
Wildes River	47 13N	96 30W	47	Winan	47 6N	7 41E	21	Wragly	49 7N	24 36E	23	Yezeid	32 10E	56
Wildon	46 54N	15 30E	23	Winan	47 6N	7 41E	21	Wragly	49 7N	24 36E	23	Yezeid	32 10E	56
Wildungen	51 6N	9 7E	21	Winan	47 6N	7 41E	21	Wragly	49 7N	24 36E	23	Yezeid	32 10E	56
Wilhelmsteln	52 29N	9 18E	21	Winan	47 6N	7 41E	21	Wragly	49 7N	24 36E	23	Yezeid	32 10E	56
Wilhelmthal	51 23N	9 26E	21	Winan	47 6N	7 41E	21	Wragly	49 7N	24 36E	23	Yezeid	32 10E	56
Wilhelmthal	50 13N	16 52E	24	Winan	47 6N	7 41E	21	Wragly	49 7N	24 36E	23	Yezeid	32 10E	56
Wilkesbarre	41 11N	75 57W	47	Winan	47 6N	7 41E	21	Wragly	49 7N	24 36E	23	Yezeid	32 10E	56
Wilkinson	52 21N	6 40W	13	Winan	47 6N	7 41E	21	Wragly	49 7N	24 36E	23	Yezeid	32 10E	56
Wilkinsontown	53 44N	6 40W	12	Winan	47 6N	7 41E	21	Wragly	49 7N	24 36E	23	Yezeid	32 10E	56
Wilksville	36 6N	81 14W	48	Winan	47 6N	7 41E	21	Wragly	49 7N	24 36E	23	Yezeid	32 10E	56
Willemsstad	51 41N	4 27E	18	Winan	47 6N	7 41E	21	Wragly	49 7N	24 36E				





NAMES.	LAT.	LONG.	No. of Map.	NAMES.	LAT.	LONG.	No. of Map.	NAMES.	LAT.	LONG.	No. of Map.	NAMES.
Zolotonoba	49 35N	32 19W	28	Zoura	57 31N	53 20W	27	Zuela	26 10N	15 48W	42	Zulch
Zoloutinak	47 50N	46 34W	28	Zourant	28 41N	11 28W	44	Zuera	41 56N	0 47W	29	Zuila, or Sul
Zona, Mount	38 36N	22 14W	34	Zourahab River	37 44N	67 34W	38	Zufre	37 53N	6 17W	30	Zuilichau
Zondereinde, R.	34 26S	20 48W	44	Zouroma L.	41 14N	42 45W	36	Zug	47 0N	8 31W	17	Zuinree
Zonnebeke	50 52N	2 58W	19	Zout, River	33 5S	23 35W	44	Zug	47 0N	8 31W	17	Zuis
Zoodakhara	42 34N	47 14W	28	Zoute Fn.	31 22S	25 2W	44	Zug, Lake	47 0N	8 30W	17	Zumantappa
Zoph	31 30N	35 24W	37	Zouye	30 55N	30 15W	43	Zuhuree	28 40N	66 31W	38	Zumaya
Zorate, Isle	13 59S	76 25W	52	Zowan	36 11N	10 8W	44	Zuid Laren	53 5N	6 42E	18	Zumba
Zorge	51 36N	10 38W	21	Zowar, El	31 12N	35 29E	37	Zuiddorp	51 14N	3 55W	18	Zumuit
Zorita	39 10N	5 40W	30	Zowarin	35 40N	9 14W	44	Zuider Zee	52 33N	5 30W	18	Zunae
Zorita	40 45N	0 5W	29	Zozo Sultan	35 1N	40 26E	36	Zuidwilde	52 40N	6 26W	18	Zurgain
Zorneling	48 2N	11 43E	22	Zozul, Ieb.	32 25N	1 30W	44	Zuilchem	51 48N	5 8W	18	Zuri, Isle
Zotovaka	50 31N	42 26E	28	Zsambok	47 31N	19 42E	23	Zujar, River	38 51N	5 45W	30	Zurich
Zottcamp	53 21N	6 17W	18	Zsarnovia	48 29N	18 40W	23	Zukau	54 22N	18 23W	24	Zurich, Lake
Zoubtsov	56 14N	34 28E	27	Zecho	50 44N	12 50W	22	Zukluctsin	49 50N	20 52W	23	Zurich, Lake
Zouk Measbah	33 58N	35 42E	37	Zsolna	49 12N	18 41W	23	Zula Laguna	44 57N	15 3W	23	Zurub, Lake
Zouk Mykayl	33 59N	35 44E	37	Zubingen	48 56N	10 20W	23	Zula-basi Isle	2 20S	125 57W	40	Zuruck
Zoulnoon	40 12N	36 2E	36	Zuchan	53 17N	15 14W	24	Zula-mangoin, Isle	1 50S	125 30W	40	Zusam, River

NAMES OMITTED IN THEIR PR

NAMES.	LAT.	LONG.	No. of Map.	NAMES.	LAT.	LONG.
Anerigunga	94 33N	91 15W	40	Bertrand	32 7N	93 50W
Badaxe	43 34N	91 5W	47	Berwick	41 7N	76 21W
Bahou	40 14W	40 22E	36	Bethany	49 54N	78 11W
Balnbridge	30 50N	84 43W	48	Biequo	18 8N	65 30W
Baltique, Point	20 4N	74 45W	50	Big Bay Town	32 18N	63 31W
Baktash	38 33N	34 37E	36	Big Stone Lake	45 30N	96 25W
Balcha	32 4N	44 25E	36	Bibio	30 48S	70 56W
Bali Island	25 0N	80 43W	48	Bir	37 6N	38 5E
Bali Rocks	28 20N	80 17W	48	Biroonius	32 58N	44 20E
Balouda Cays	24 40N	81 19W	48	Biscoeville	34 9N	93 4W
Banes Point	21 0N	75 50W	50	Bishneau Isle	33 20N	93 32W
Banica	19 7N	71 35W	50	Black Bay	29 35N	89 17W
Banister	36 40N	79 2W	48	Black River	18 0N	77 54W
Baonville	43 27N	75 15W	47	Black River	33 24N	79 18W
Barataria Bay	29 20N	89 56W	48	Black Earth, R.	43 32N	89 4W
Bards Town	57 47N	85 26W	48	Black Warrior, R.	32 31N	88 0W
Barnegat In.	39 47N	74 2W	47	Blairdrummond	56 10W	4 2W
Barrows River	41 15N	89 1W	47	Blakeley	30 44N	88 5W
Barton, V.	30 29N	91 31W	47	Blakeley	31 25N	84 56W
Bash Kala	38 3N	44 25E	36	Bloomfield	39 9N	86 52W
Baschir Ugl	37 30N	38 58E	36	Blounts V.	36 25N	82 30W
Bashchelik	40 17N	37 14E	36	Blountsville	34 4N	86 42W
Bath	17 59N	76 23W	50	Blue Cr.	40 44N	86 15W
Bayamo	20 29N	76 50W	50	Boca Balandras	20 15N	77 42W
Baynetta	18 12N	72 47W	50	Boca de		
Bayon La Fourche	29 20N	90 0W	48	Cabalones	20 50N	79 8W
Bazarkaul	40 28N	29 29E	36	Boca del Este	20 45N	78 25W
Beaufort	32 20N	80 43W	48	Boca Principe	21 45N	77 15W
Bedford	45 8N	73 0W	47	Bocuf, River	30 40N	92 5W
Bedford	38 50N	86 30W	47	Bocuf, River	31 52N	91 53W
Bedlis	38 12N	42 13E	36	Bois Blanc, L.	48 6E	91 40W
Beg Shetr	37 43N	31 56E	36	Bollvar	35 18N	89 0W
Bellant	36 27N	36 15E	36	Booalyan	39 10N	35 29W
Belles R. Aux	44 24N	85 49W	47	Boston	42 34N	69 5W
Beljeal	22 52N	82 21W	50	Boucherville	45 38N	73 21W
Belpre	39 22N	81 30W	47	Cairndow (L. Fine)	56 15N	5 8W
Belleville	39 16N	81 46W	47	Cornhill	55 39N	2 13W
Bellovue	37 44N	91 5W	47	Corrie (Arran)	55 39N	5 9W
Ben Tarteil	55 47N	8 29W	10	Crara Inn (L. Fine)	56 9N	5 16W
Bequia	13 12N	61 10W	50	Cromford	53 6N	1 27W
Bernard T.	32 12N	84 10W	48	Crooked Isle	52 48N	73 52W
Bers Nimroud	32 27N	44 9E	36	Dryburgh	55 35N	2 30W



# BLACK'S GENERAL ATLAS.

LAT.	LONG.	No. of Map.	NAMES.	LAT.	LONG.	No. of Map.	NAMES.	LAT.	LONG.	No. of Map.	NAMES.	LAT.	LONG.	No. of Map.
6 10N	13 48E	42	Zulch .....	50 45N	6 38W	22	Zusmarshausen .....	48 23N	10 36E	22	Zwartrivier			
1 56N	0 47W	29	Zulia, or Sulla R. 9	13N	72 8W	82	Zutphen .....	52 8N	6 11E	18	Valley .....	34 0E	22 42E	44
7 53N	8 17W	30	Zullehau .....	52 4N	15 37E	24	Zuurbrak .....	33 57E	20 30E	44	Zweel .....	52 50N	6 45E	18
7 9N	8 31E	17	Zuinree .....	28 45N	66 32E	30	Zuure Bay .....	33 15E	25 30E	44	Zweihausen .....	52 22N	8 31E	21
7 7N	8 31E	17	Zula .....	50 25N	17 42E	24	Zuure Berg River 30	35E	26 4E	44	Zwettel .....	48 38N	15 14E	23
7 6N	8 30E	17	Zumantappa .....	36 48N	67 7E	38	Zuure Berg .....	31 11E	25 57E	44	Zweyzimmen .....	46 33N	7 22E	17
8 40N	66 31E	38	Zumaya .....	43 17N	2 16E	20	Zuyt Coote .....	51 4N	2 29E	15	Zwickau .....	53 10N	8 4E	21
3 5N	6 42E	18	Zumba .....	16 32E	20 55E	42	Zuz .....	46 36N	9 58E	17	Zwickau .....	50 44N	12 30E	22
2 33N	3 55E	18	Zumutl .....	46 0N	7 46E	17	Zvenigorod .....	55 44N	36 83E	27	Zwiel .....	48 56N	13 6E	22
2 40N	5 30E	18	Zunaa .....	2 17E	78 35W	52	Zvenigorodka .....	49 7N	30 57E	28	Zwinder .....	52 43N	6 40E	18
1 48N	5 8E	18	Zurgala .....	33 49N	36 18E	37	Zvornik .....	44 28N	19 13E	33	Zwingenberg .....	49 26N	9 2E	22
8 51N	5 45W	30	Zuri, Isle .....	43 40N	15 40E	23	Zwardoon, River 30	46E	18 0E	44	Zwittau .....	49 44N	16 29E	23
4 22N	10 23E	24	‡ Zurich .....	47 26N	8 39E	17	‡ Zwart Ruggens 33	48E	24 40E	44	Zwitau, River .....	48 53N	16 54E	23
0 50N	20 52E	23	Zurich .....	47 22N	8 32E	17	Zwarte Shis .....	52 39N	6 4E	10	Zwolle .....	52 31N	6 4E	18
4 57N	15 3E	23	Zurich, Lake .....	47 16N	8 43E	17	Zwartklip, or Oor-				Zwyndrecht .....	51 50N	4 41E	18
2 20S	125 57W	40	Zurruh, Lake .....	31 57N	60 30E	38	log's Kloof, R. ....	31 33E	18 50E	44	Zydaczow .....	49 22N	24 11E	23
1 50S	125 30E	40	Zuruck .....	33 12N	50 8E	38	‡ Zwartland .....	33 15E	18 25E	44	Zydowo .....	52 32N	16 41E	24
			Zusam, River .....	48 41N	10 47E	22	Zwartlinjes River 29	56N	17 10E	44	Zywiec .....	49 40N	19 8E	23

## MITTED IN THEIR PROPER PLACE.

NAMES.	LAT.	LONG.	No. of Map.	NAMES.	LAT.	LONG.	No. of Map.
Bertrand .....	32 7N	93 50W	48	Earlston .....	55 36N	2 41W	10
Berwick .....	41 7N	76 21W	47	Eccles .....	55 40N	2 25W	10
Bethany .....	42 54N	78 11W	47	Emir Mahanah .....	34 11N	37 49E	33
Bleque .....	18 8N	65 30W	50	Garranock .....	56 8N	4 4W	10
Big Bay Town .....	35 18N	83 31W	48	Heekia (S. Uist) .....	57 19N	7 16W	9
Big Stone Lake .....	45 30N	96 25W	47	Killacraw (Cantire) .....	55 31N	5 45W	10
Blobio .....	36 48E	70 56W	52	Killean (Iala) .....	55 8N	6 20W	10
Bir .....	37 6N	39 5E	36	Kizil Agatch .....	38 57N	48 30E	28
Birsotmus .....	52 58N	44 20E	36	Kilsersahl .....	47 33N	8 24E	17
Riaceville .....	34 0N	93 4W	41	Kirchdorf .....	46 50N	7 33E	17
Bistheneau Isle .....	32 20N	93 32W	48	Loch Scodaway			
Black Bay .....	25 35N	80 17W	48	(N. Uist) .....	57 37N	7 13W	9
Black River .....	18 0N	77 54W	50	Lochard .....	56 20N	5 15W	10
Black, River .....	33 24N	79 18W	48	Lochavick (Argyle) .....	56 18N	5 23W	10
Black Earth, R. .....	43 32N	89 4W	47	Lubnalg (Loch) .....	56 16N	4 16W	19
Black Warrior, R. .....	32 31N	86 0W	48	Mississippi River,			
Blairdrummond .....	56 10N	4 2W	10	Source of .....	47 15N	95 30W	47
Blakeley .....	30 44N	88 5W	48	New Town (Arran) .....	55 43N	5 16W	10
Blakeley .....	31 26N	84 56W	48	Gruttl, or Ruttl .....	46 58N	8 36E	17
Bloomfield .....	39 9N	86 52W	47	Pathhead			
Blounts V. .....	36 25N	82 30W	48	(Edinburgh) .....	55 52N	2 57W	10
Blountsville .....	34 4N	86 42W	48	Ponto Laut, I. ...	3 46E	116 53E	49
Blue Cr. .....	40 44N	86 15W	47	Ponto Laut, Strait 3	30E	116 15E	49
Boca Balandras .....	20 15N	77 42W	50	Pripet R. ....	51 7N	30 20E	21
Boca de				Roxburghe .....	55 35N	2 30W	10
Cabalones .....	20 50N	79 8W	50	Runcorn .....	53 20N	2 44W	7
Boca del Este .....	20 45N	78 25W	50	Souan Es .....	24 5N	32 5E	43
Boca Principe .....	21 45N	77 15W	50	St Roswell's .....	53 35N	2 40W	10
Boeuf, River .....	30 40N	92 5W	48	St James Cape .....	10 20N	107 20E	35
Boeuf, River .....	31 52N	91 53W	48	Skafus .....	34 40N	10 34E	44
Bols Blanc, L. ....	46 6N	91 40W	47	Stitchell .....	55 30N	2 28W	10
Bollvar .....	35 18N	89 0W	48	Strachur Inn			
Booslyan .....	39 10N	85 29E	36	(Lochline) .....	56 10N	5 3W	10
Boston .....	42 34N	69 5W	47	Tacjepour .....	25 45N	88 5E	37
Boucherville .....	45 38N	73 21W	47	Tells Chap. ....	46 56N	8 30E	17
Caumrod (L. Fine) .....	56 15N	5 8W	10	Treib .....	46 50N	8 36E	17
Cornhill .....	55 39N	2 13W	10	Trosachs .....	56 14N	4 23W	10
Corrie (Arran) .....	55 8N	5 9W	10	Trosachs Inn .....	56 14N	4 22W	10
Crara Inn (L. Fine) .....	56 9N	5 16W	10	Vennacher (Loch) .....	56 13N	4 16W	10
Cromford .....	53 6N	1 27W	7	Voll (Loch) .....	56 21N	4 24W	10
Crooked Isle .....	22 48N	73 52W	50	Wadebridge .....	50 49N	4 46W	8
Dryburgh .....	55 35N	2 39W	10	Wolfgang S. ....	47 11N	8 26E	12

Bellant .....	36 27N	36 15a	36	Booslyan .....	30 10N
Bellies R. Aux .....	44 24N	85 49W	47	Boston .....	42 34N
Bejucal .....	22 52N	82 21W	50	Boucherville .....	45 38N
Belpre .....	30 22N	81 30W	47	Calndow (L. Fine) .....	56 15N
Belleville .....	39 10N	81 46W	47	Cornhill .....	55 30N
Bellevue .....	37 44N	01 5W	47	Corrie (Arran) .....	55 30N
Ben Tartevill .....	55 47N	6 29W	10	Craze Inn (L. Fine) .....	56 0N
Bequia .....	13 12N	61 10W	50	Cromford .....	53 6N
Bernard T. .....	32 12N	84 10W	48	Crooked Isle .....	32 48N
Bers Nimroud .....	32 27N	44 0E	36	Dryburgh .....	55 35N

EDINBURGH:  
Printed by ANDREW SHORFORD, T

15m	36	Booslyan	30	10N	35	29E	36	Strachur Inn					
49W	47	Boston	42	34N	69	5W	47	(Lochfine)	50	10N	5	3W	10
21W	50	Boucherville	45	38N	73	21W	47	Tanjepour	55	45N	98	5E	30
30W	47	Calndow (L. Fine)	56	15N	5	8W	10	Tells Chap.	40	56N	8	38E	17
46W	47	Cornhill	55	30N	2	13W	10	Treib	46	50N	8	36E	17
5W	47	Corrie (Arran)	55	30N	5	9W	10	Trosachs	56	14N	4	23W	10
29W	10	Crara Inn (L. Fine)	56	9N	5	16W	10	Trosachs Inn	56	14N	4	22W	10
10W	50	Cromford	53	6N	1	27W	7	Vennacher (Loch)	56	13N	4	10W	10
10W	48	Crooked Isle	32	48N	73	52W	50	Voll (Loch)	56	21N	4	24W	10
9m	36	Dryburgh	55	35N	2	30W	10	Wadebridge	50	49N	4	46W	8
								Wolfgang B.	47	11N	8	26E	12

EDINBURGH:

Printed by ANDREW SHORFREN, Thistle Lane.

