城郭圖第三八

城郭圖第三八

邯鄲城

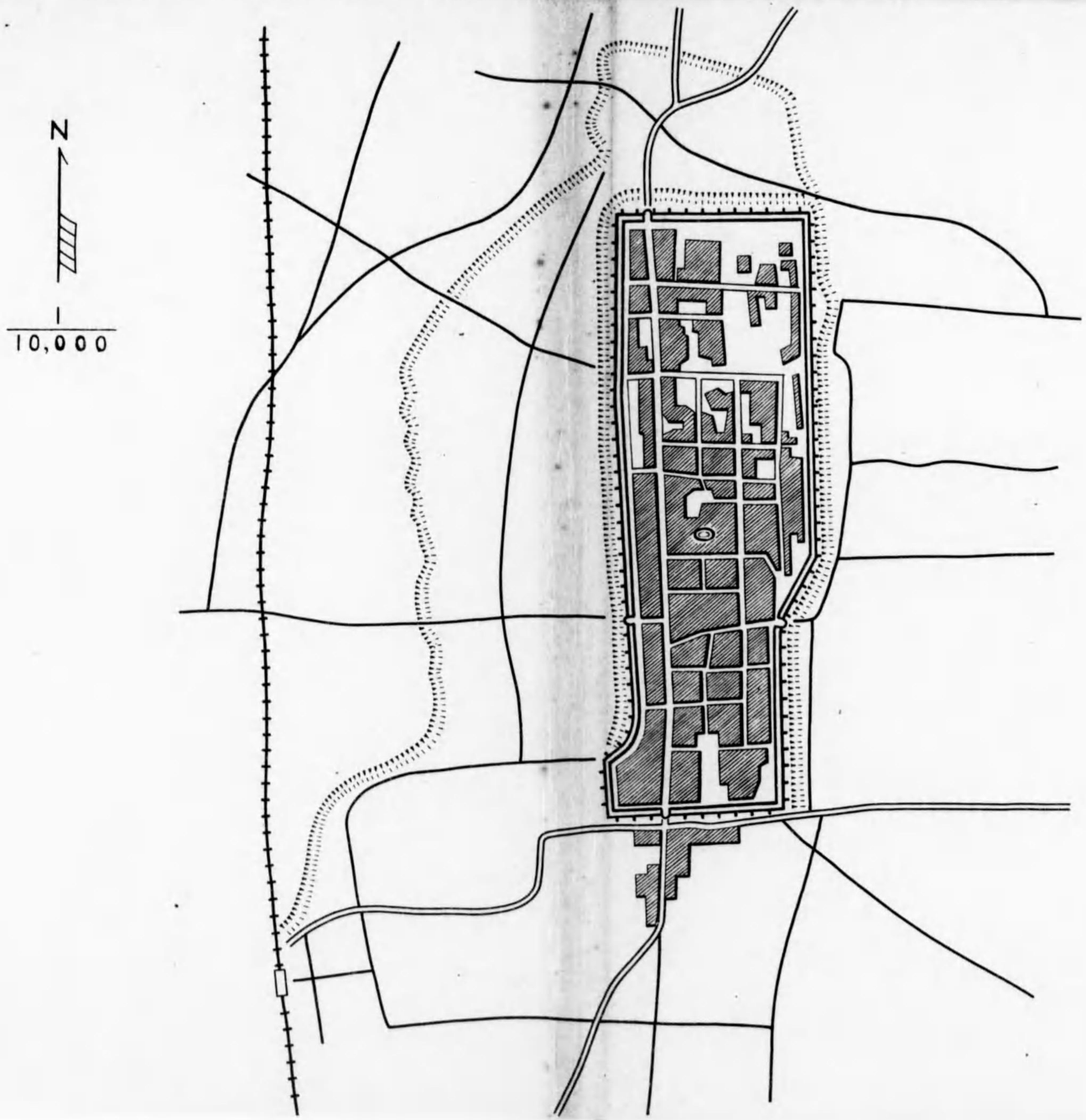

大名沿革

時代變遷

漢　元城縣ノ地

東魏　元城、貴鄉ノ二縣ノ地タリ

五代　晉貴鄉ヲ改メテ廣晉トナス、後漢改メテ大名縣トナス

清　元城縣ト同シク直隸大名府治トシ大名鎭總兵之ニ駐ス

民國　府ヲ廢シテ元城縣ト併セテ大名縣トス

大名ハ河北省ノ南端部ニ在リ濟南西々南約一七〇粁彰德東方約七〇粁ニ在リ

横断面図 第三九

城郭圖第三九

大名城

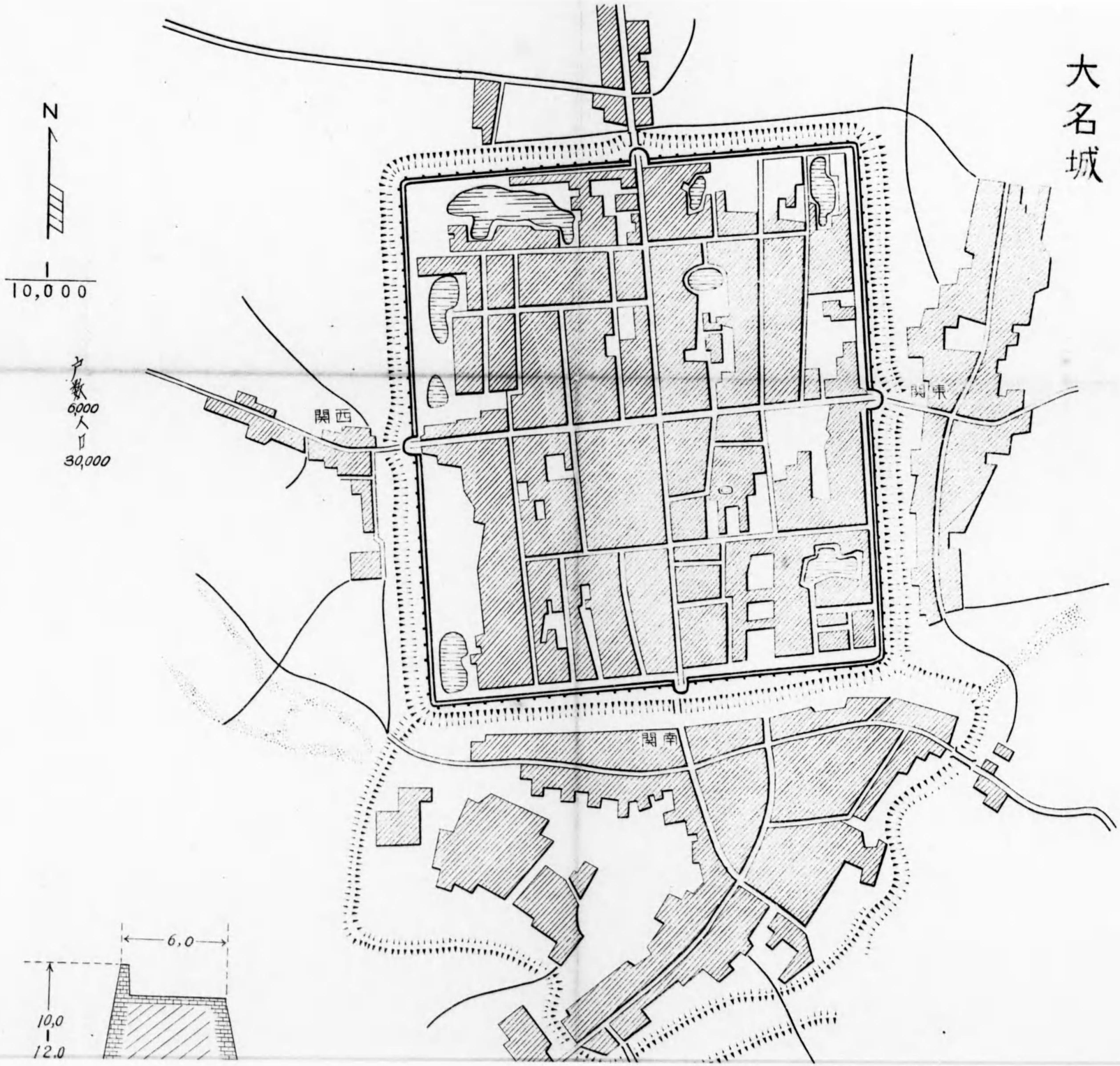

斷面圖

$\frac{1}{500}$

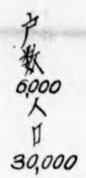

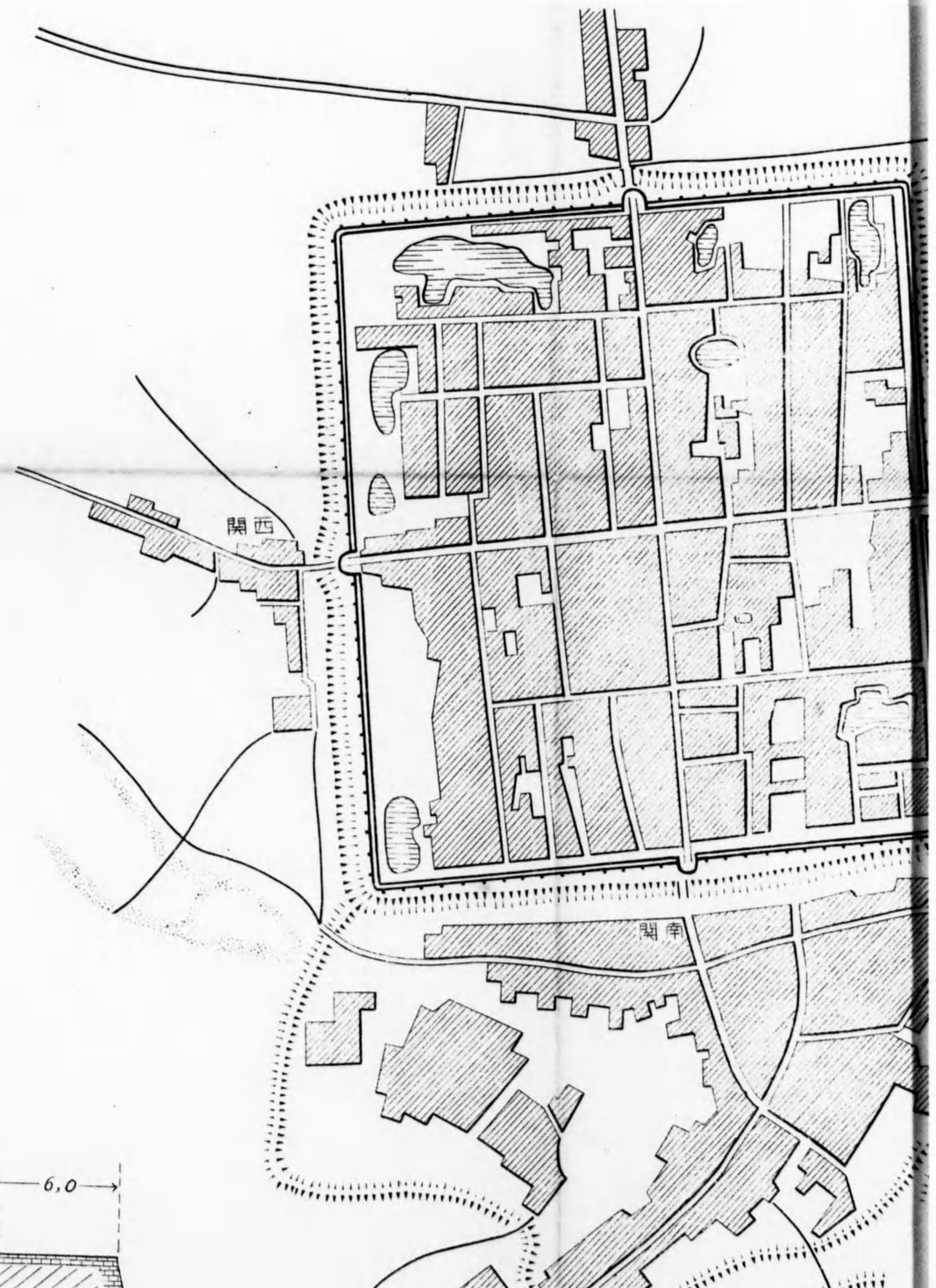

断面図

1/500

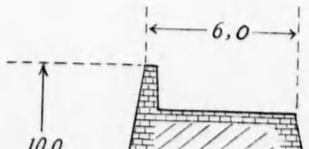

1/10,000

戸数 6,000人 ≒ 30,000

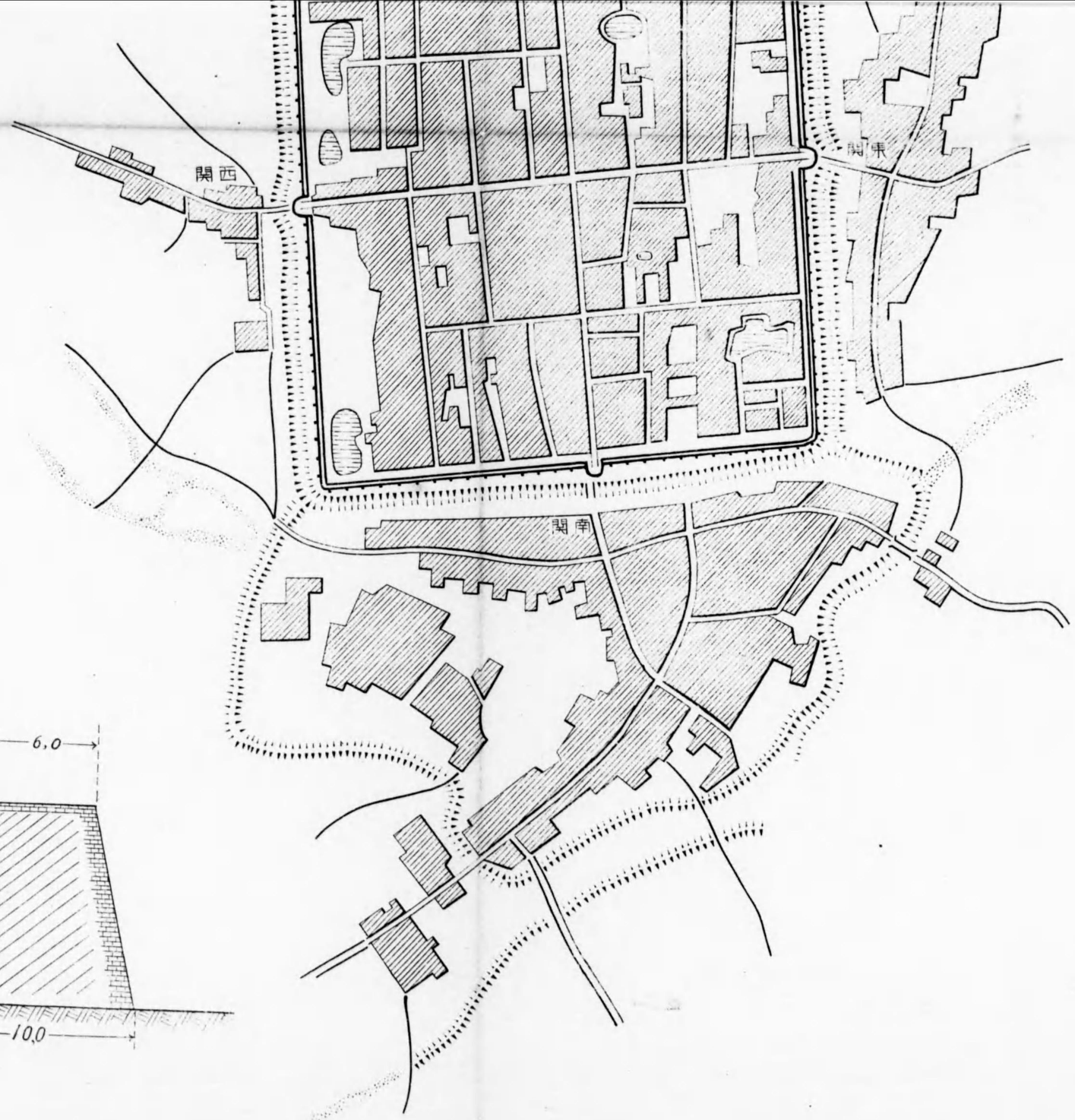

断面図

1/500

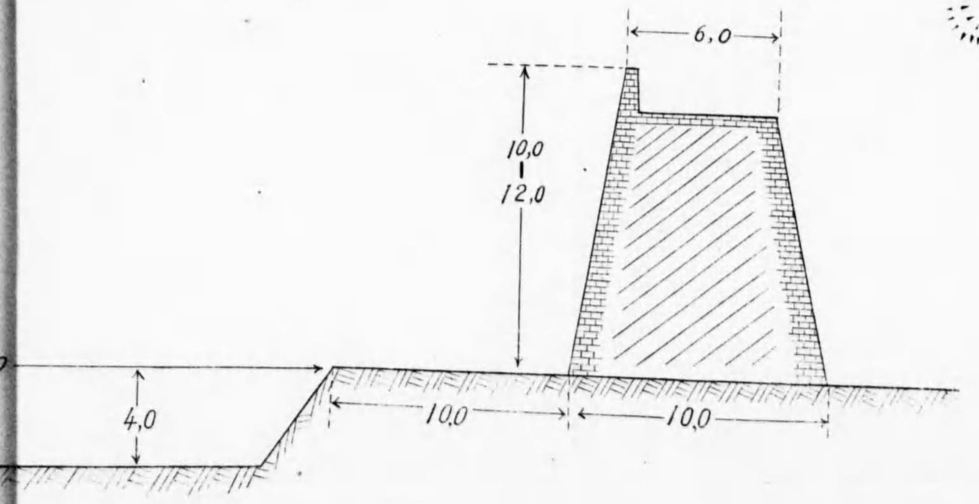

1/10,000

戸数 6,000
人口 30,000

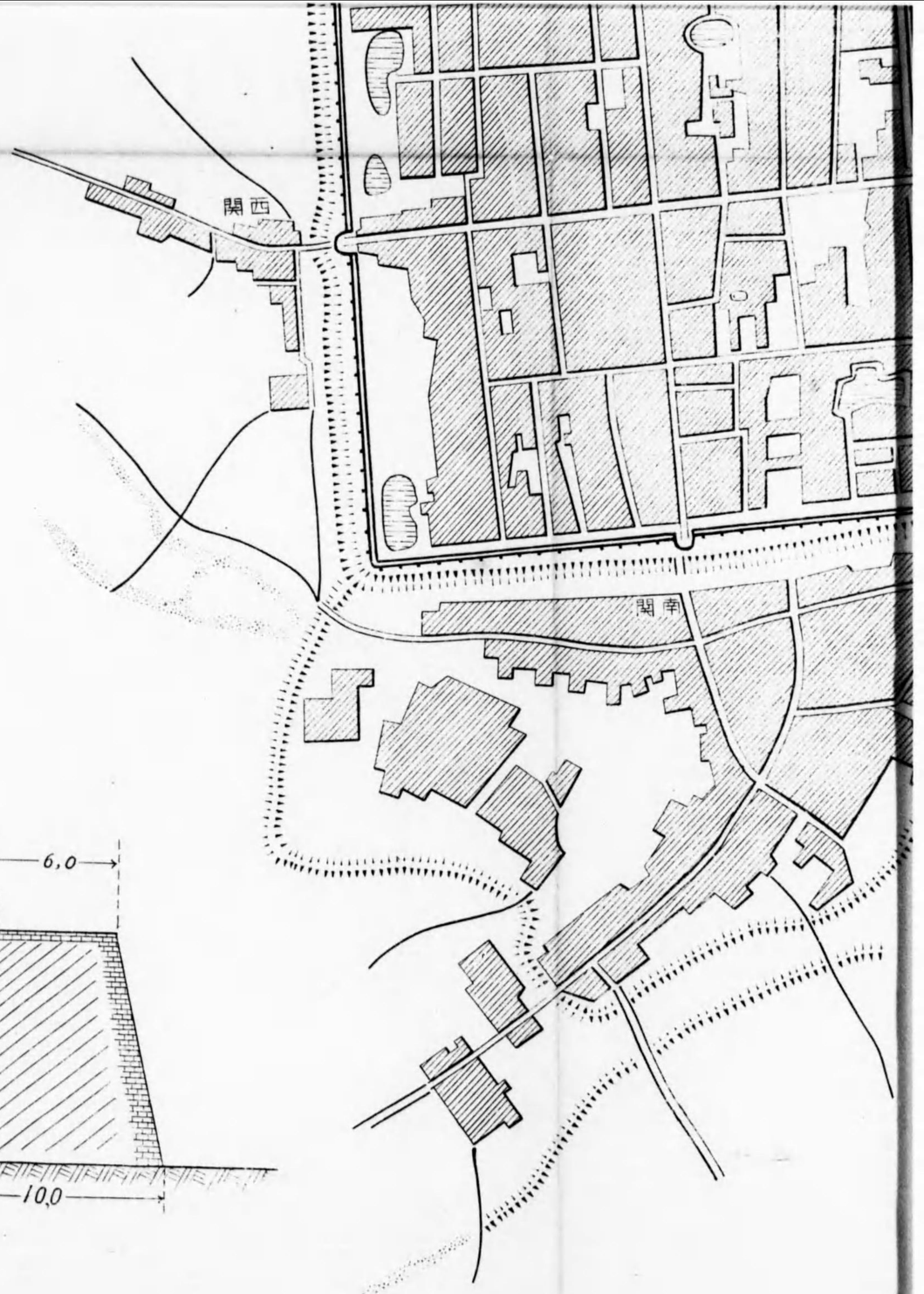

断面図

1/500

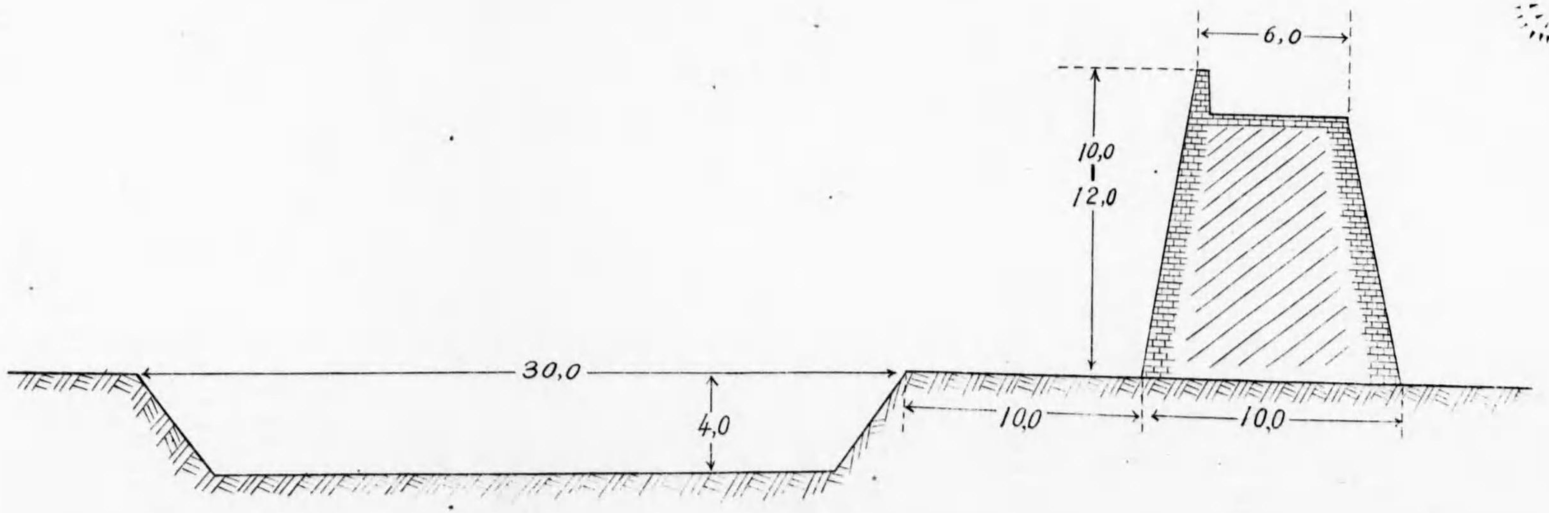

第四節　山東省ノ城郭

山東省ハ東部ハ半島ヲ成シテ渤海、黄海間ニ突出シ半島頸部ヨリ東ニカケ泰山、魯山等ノ諸山縦横ニ横ハリ、西部ハ平坦ニシテ河北、河南ニ連ル大平原ヲナス、其ノ間黄河ノ外大小ノ河川及大運河等アリテ水運ノ便アリ本省ハ禹貢ノ所謂青、徐、兗、豫四州ノ地域ニシテ周代ニハ青、兗、豫三州ノ地トナリ春秋戦國時代ニハ齊、魯ノ外衛、宋、曹、滕、薛、邾、莒、杞ノ諸國ノ據ル所ナリ秦天下ヲ統一スルヤ齊郡、琅琊郡、薛郡、東郡ヲ置ク漢ノ武帝始メテ刺史ヲ置キ青、兗、徐ノ三州ノ地トシ後漢ニテハ青、徐、兗、豫ノ四州トナス晉ハ初メ兗、豫、冀、青、徐ノ五州ニ分屬ス東晉ノ南遷後逐次後趙、前燕、前秦、南燕等ノ諸國ノ領地トナリ南北朝ノ頃宋ハ兗、徐、青三州ノ地トシ次テ青州ヲ分チテ冀州ヲ置キ又徐州ヲ分チテ東徐州ヲ設ク後魏ハ司、兗、青、齊等トシ更ニ七州ニ增置シテ四十二郡ヲ領ス北周ハ總管府ヲ青州ニ置キ隋ハ郡ヲ廢シテ州トナシ總管府ヲ廢止シ兗州ニ都督府ヲ置キ改メテ豫、兗、青、徐ノ四州ニ分屬ス唐ハ初メ齊州總管府ヲ置キ次テ青州、德州、鄆州三總管府ヲ置キ又總管府ヲ都督府ニ改ム貞觀元年諸州ヲ河南北道採訪使ニ分屬ス次テ齊府ヲ廢メ州都督府ヲ復置シ又兗州都督府ヲ置キ州ヲ改メテ郡トシ次テ又郡ヲ州トシ溜青、平盧、天平、泰寧四節度ヲ分置ス、五代ノ後晉ハ曹州ニ威信軍ヲ置キ後漢ノ初メ之ヲ廢シ後周復置ス宋初ニハ京東及河北路ニ屬シ次テ京東路ヲ分チテ東西兩路トシ金ハ京東ヲ改メテ山東トシ之ヲ東路西路トス、元ハ燕南河北道山東西道肅政廉防司及山東東西道宣慰司ヲ分置ス明ノ初メ山東行中書省ヲ置イテ青州ニ治シ次テ治ヲ濟南ニ移シ山東承宣布政使ヲ改置シテ濟南、兗州、東昌、青州、登州、萊州ノ六府ヲ領ス清ハ右ノ外武定、沂州、泰安、曹州ノ十府及清寧、臨清ノ二州トナス民國トナリテ濟南ヲ首府トシ百七縣ニ分ツ

本省ハ南北朝時代ヨリ其ノ西南部ニハ匪賊ノ巢窟アリ其ノ後此ノ惡風ヲ改ムルコトナク今日ニ至ルモ依然タルモノアリ

昔ハ齊ノ桓公管仲ヲ用ヒテ漁鹽ノ利ニ依リテ春秋最初ノ覇者トナリ魯ノ國ヨリハ孔子、子思、孟子ヲ出シテ儒學ノ中心タリ爾來年ヲ經ルニ從ヒ此等ノ遺風地ヲ拂ヒ群盜、匪賊ノ却掠ニ委シ昔日ノ俤ノ片鱗モ見ルコトヲ得ス、故ニ產業振ハス人口稠密ナルモ大ナル都市尠ク唯大運河其ノ他ノ交通ノ要衝ニ都城ノ稍大ナルモノヲ見ルノミ匪賊ヲ防止スル爲小部落ト雖築城ヲナスモノ多シ然レト

モ一般ニ規模ノ大ナルモノ殊ク首府濟南ト雖他省ノモノニ比較シテ貧弱ナルヲ覺ユ

德縣沿革

時代	變遷
漢	安德郡ノ治所安德縣ノアリシ所トス
隋	安德郡ヲ廢シ德州ト改ム次テ平原郡ト改ム
唐	唐代ヲ通シテ德州ハ平原郡ト交互ニ置廢セラル
宋	德州平原郡ト云フ
金	德州ト云フ
明	治所安德縣ヲ廢シテ德州ニ省入（今ノ陵縣）セシカ次テ其ノ西北方陵縣ニ德州ヲ移シテ此レ迄ノ德州ヲ陵縣ト呼ハシム德州トナレル地ハ漢以來高縣ヲ置カレ隋唐時代ニハ長河縣ノ治トナシ宋時代ニハ將陵縣、元ニテハ陵州、明初ニハ陵縣トナセシ所ナリ
民國	廢州ニ際シ德縣ト改ム

德縣ハ山東省西北隅ニ在リ濟南西北約一一〇粁ニ位置シ明ノ永樂九年會通河（北京ニ至ル大運河）完成シ漕運ノ開通ヲ見ルヤ俄然殷盛ヲ極メ山東北部ノ中心地トナレリ

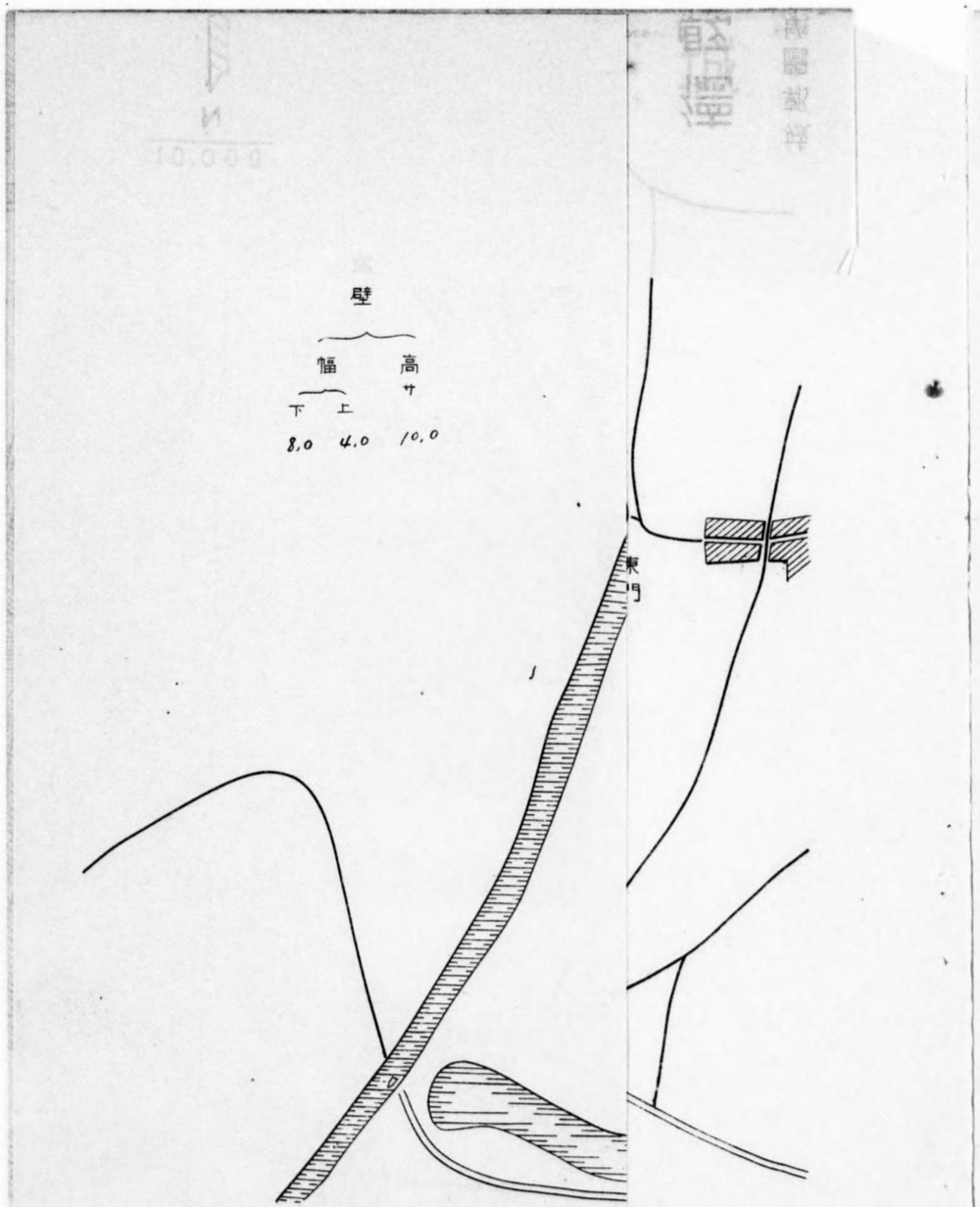
壁
幅
下
上
高
サ
8.0
4.0
10.0
東門

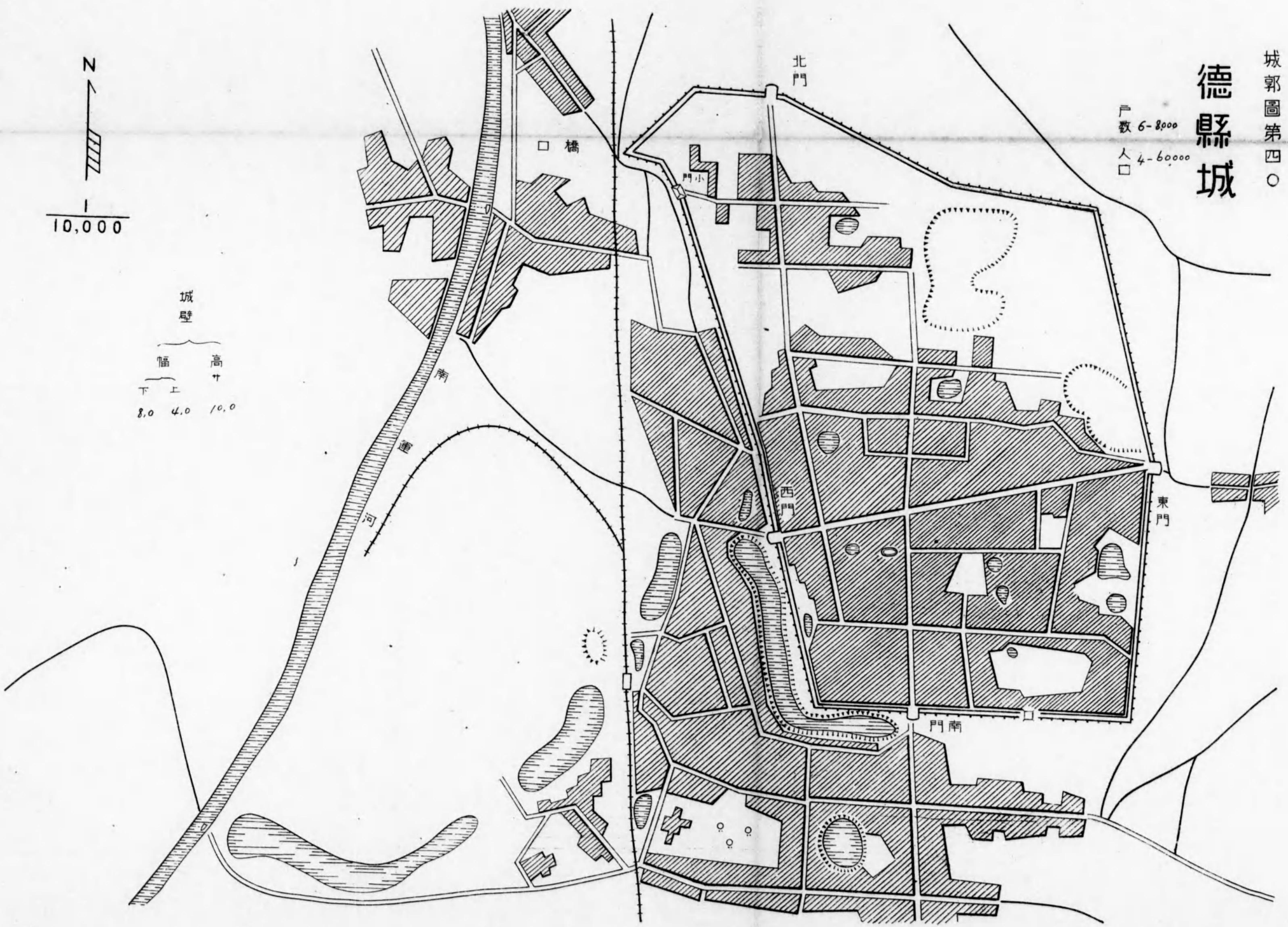
城郭圖第四〇
德縣城
戶數 6-8,000
人口 4-60,000
N
1
10,000
城壁
幅
高サ
下
上
8.0
4.0
10.0
北門
橋口
小門
南運河
西門
東門
南門

青州（益陽）沿革

時代　變遷

周　禹貢ノ支那九州ノ一、青州ハ山東省及滿洲國ノ大地域ヲ指セリ
此ノ地方ニ青州ヲ置ク

後漢　青州刺史ヲ臨淄ニ置キシヲ以テ此處ヲ歷代青州ト稱セリ

金　益都州ト改メテ益都ニ治ス

明　青州府ヲ建テテ山東ニ屬セシム

青州ハ濟南ノ東方約一三〇粁ニ在リ

清真寺
清真門
清真寺
清真寺
清真寺

城郭圖第四一

青州城圖（益都）

戶數 10,000
人口 60,000

N

10,000

城北（滿洲城）

萊園

東店庄

夏家店

關北

衛前

清振門

城壁

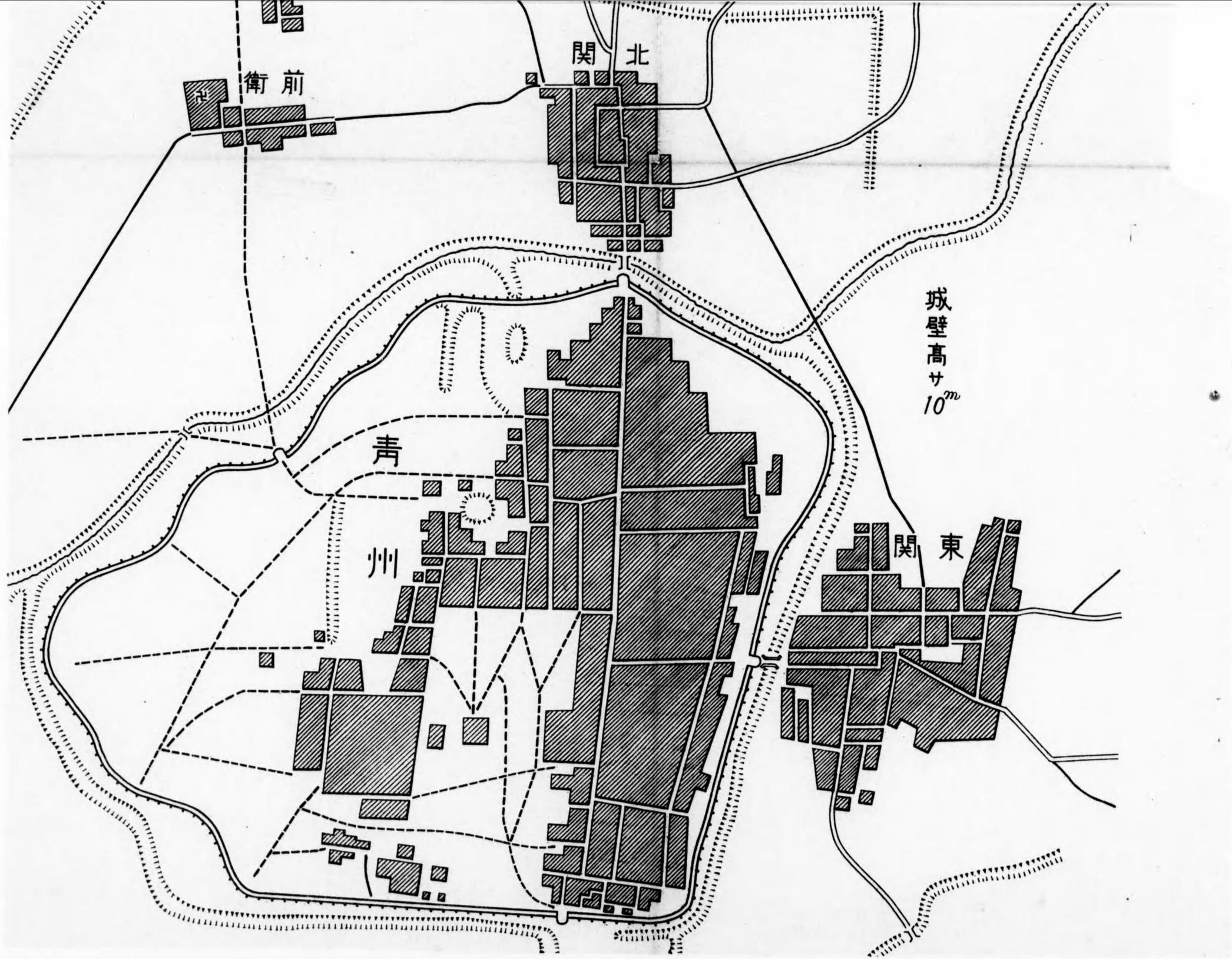
北関
前衛
青
州
東関
城壁高サ
10m

博山沿革

時代變遷

古ハ淄川縣顏神鎭ノ地

漢　華蕞縣ノ地

南北朝　後魏ニテハ具丘縣ノ地トナル。

元　元初嘗テ淄川縣ヲ此ニ置キ、次テ縣ヲ廢シ鎭トナセシヲ以テ治ヲ益都ニ移ス

明　通判ヲ設ケ此ニ駐ス

清　益都、淄川、萊蕪ヲ析シテ博山縣ヲ置ク、青州府ニ屬ス

此ノ地玻璃ノ原料ヲ產シ又石炭モ產出ス

博山ハ濟南ノ東南約八〇粁ニ在リ

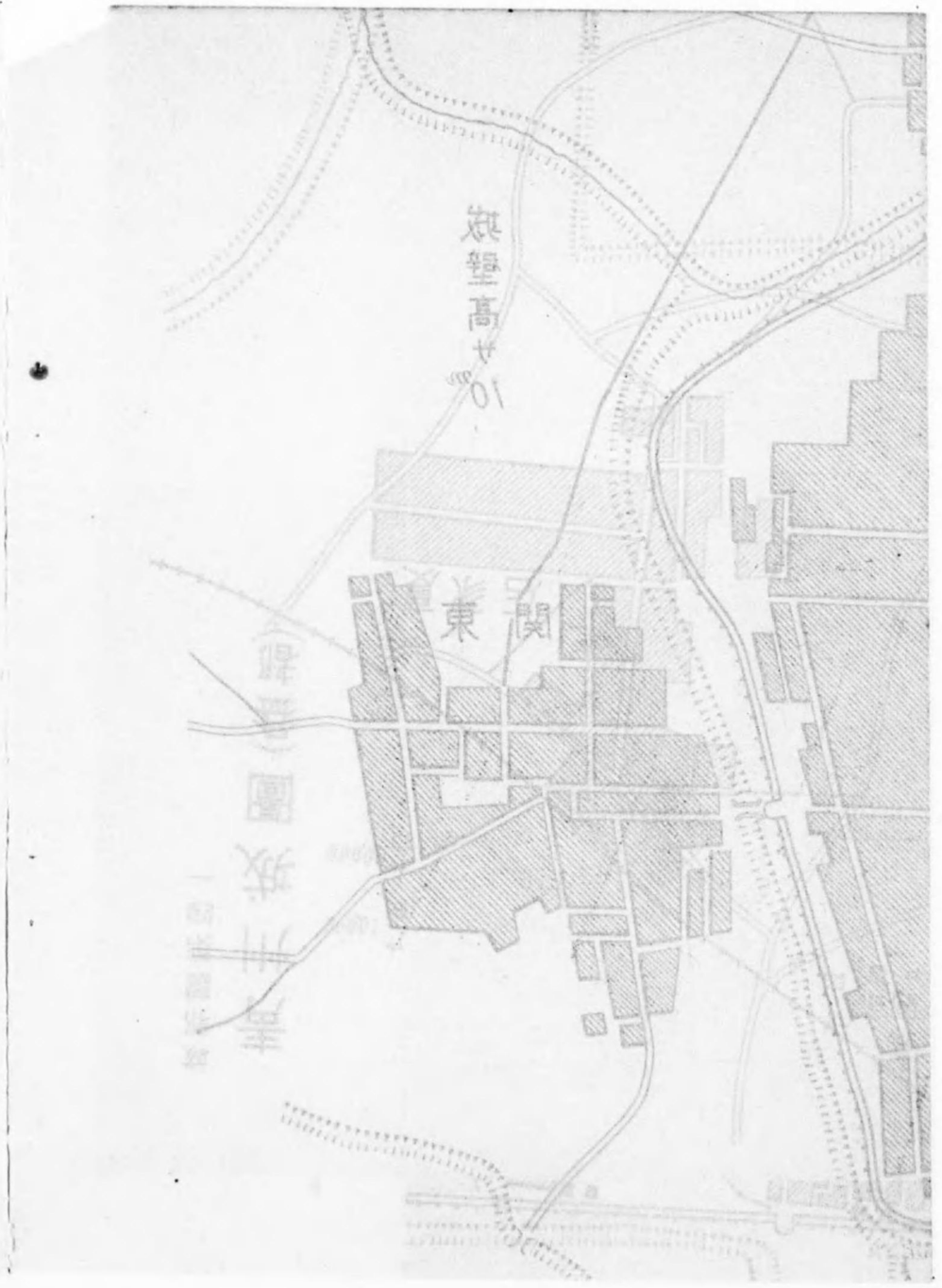

城郭圖第四二

博山城

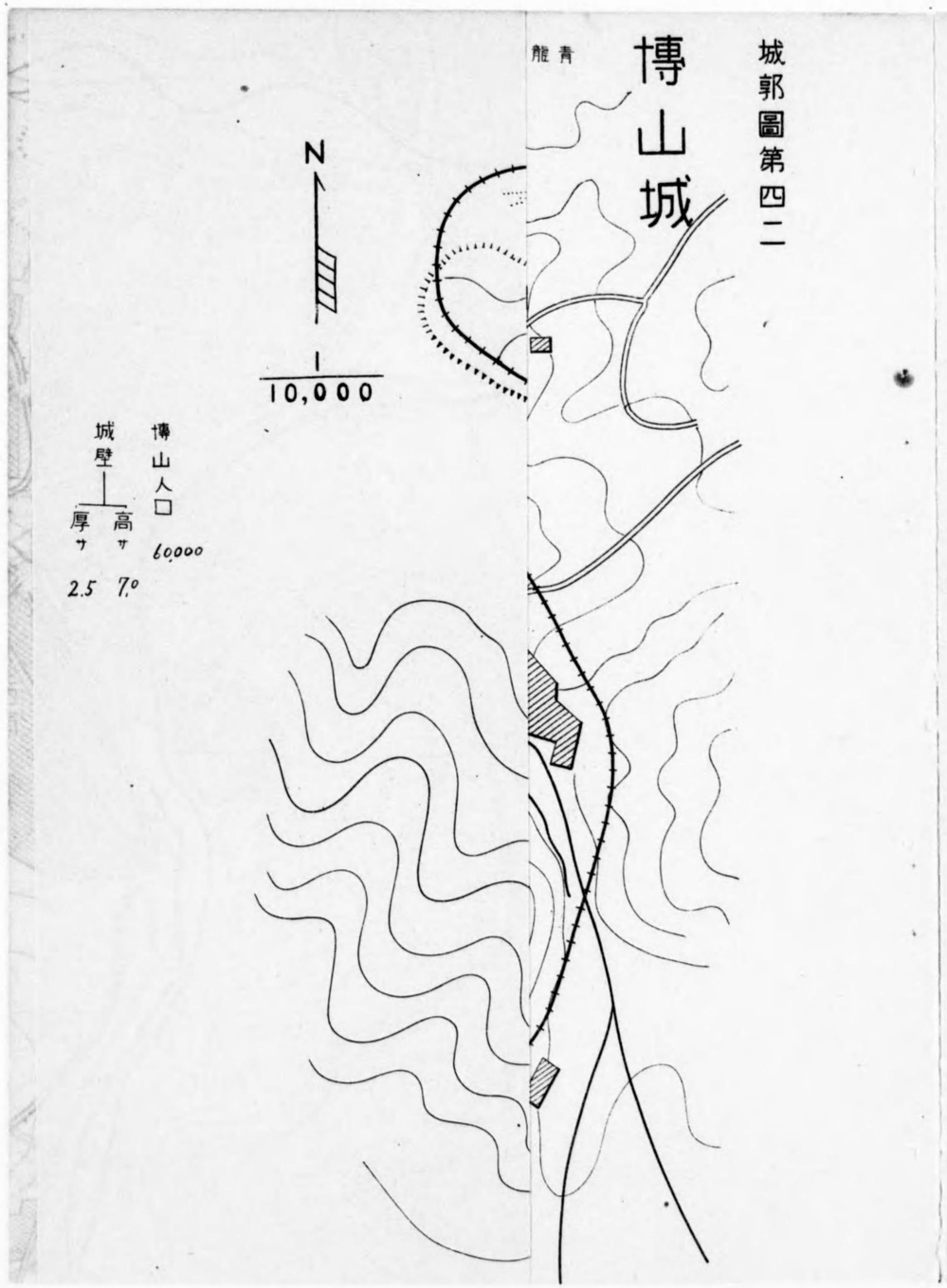

城郭圖第四二

博山城

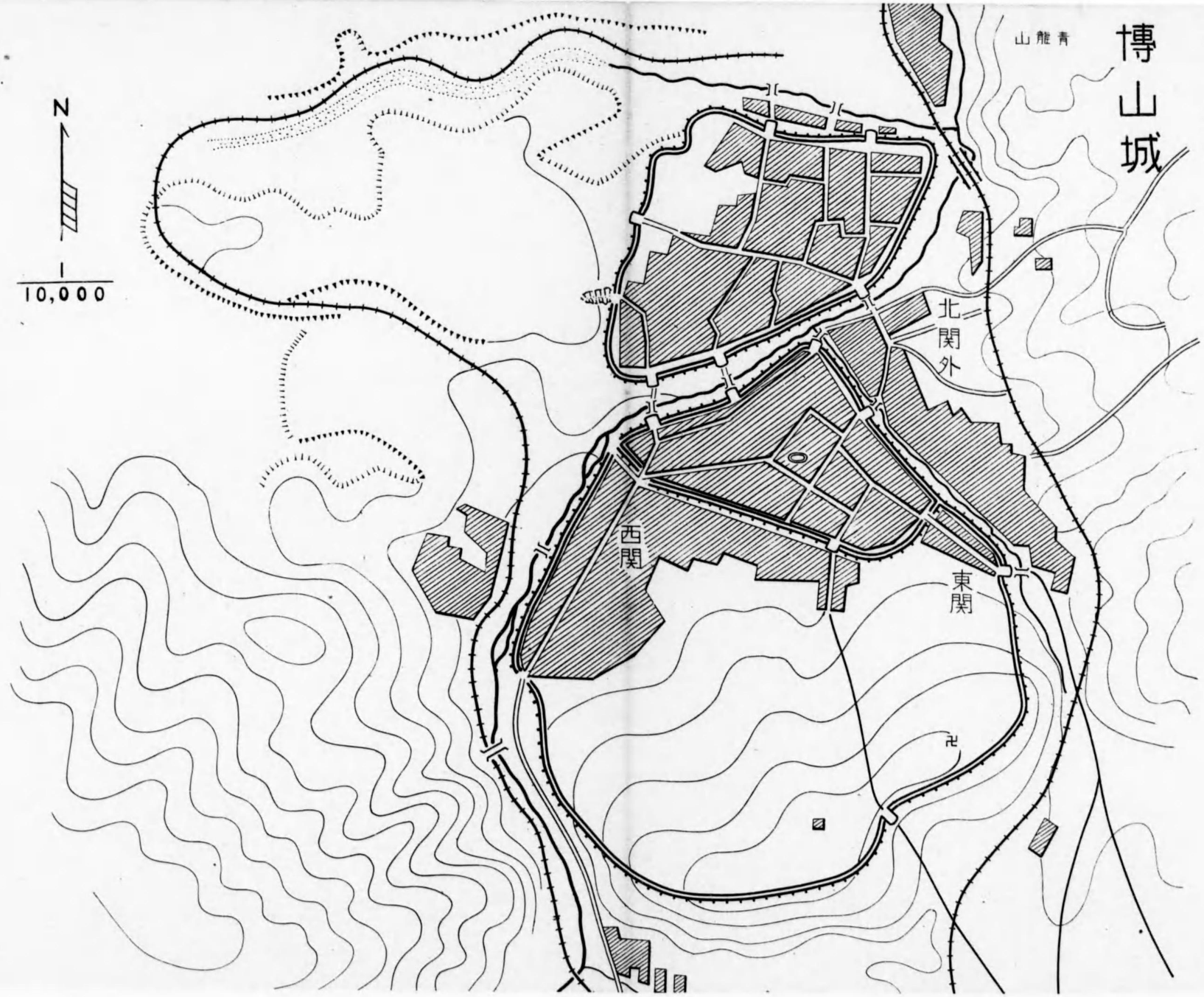

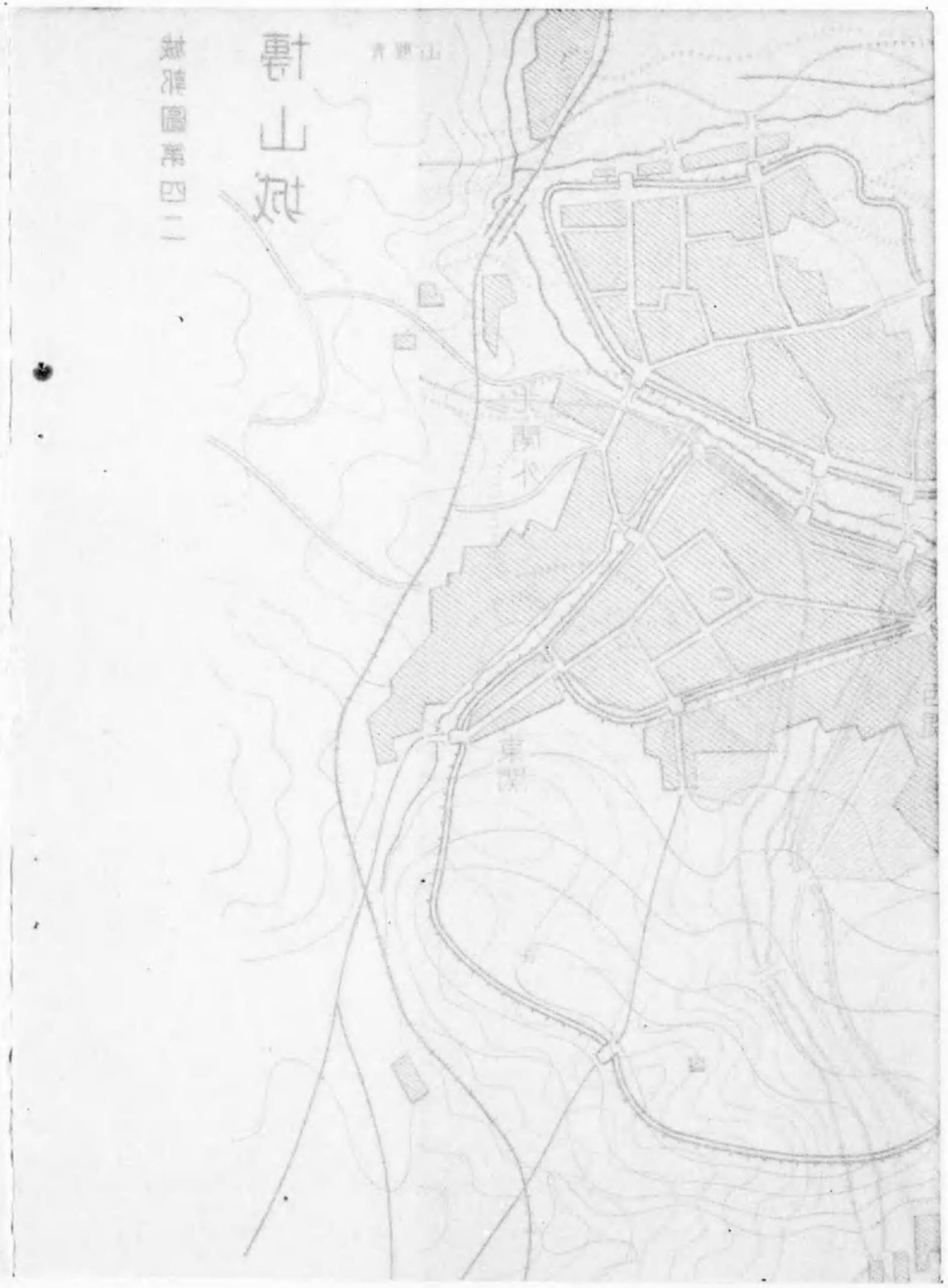

濟南（歷城）沿革

時代	變遷
周	齊國ニ屬ス
秦	齊郡ノ屬地
前漢	初メ濟南郡ヲ設ケ東平陵縣（歷城ノ東）ニ治ス、次テ濟南國ニ改ムル後、郡ニ復ス
後漢	濟南國ト改稱ス
三國	魏ニ屬ス
西晉	濟南郡ト云フ歷城縣ニ治ス
南北朝	宋ハ冀州ヲ僑置シ後魏ハ齊州ト改ム
隋	初メ郡ヲ廢シ後齊州ヲ齊郡ト改ム
唐	初メ齊州ノ舊ニ復ス後總督府ヲ置ク、次テ府ヲ廢セシカ間モナク都督府ヲ置ク天寶初年ニハ臨淄郡ト改稱シ復タ齊郡ト云ヒ更ラニ齊州ト稱ス
宋	齊州濟南郡ト呼ヒ後、興德郡節度使ヲ設ク次テ濟南府ニ陞ス
元	濟南路ト改ム
明	濟南府ニ復ス
民國	府ヲ廢シテ歷山縣ヲ殘シ、次テ濟南道ヲ置キテ其ノ治所トナス道制廢止後モ省政府ノ所在地トス



濟南城圖

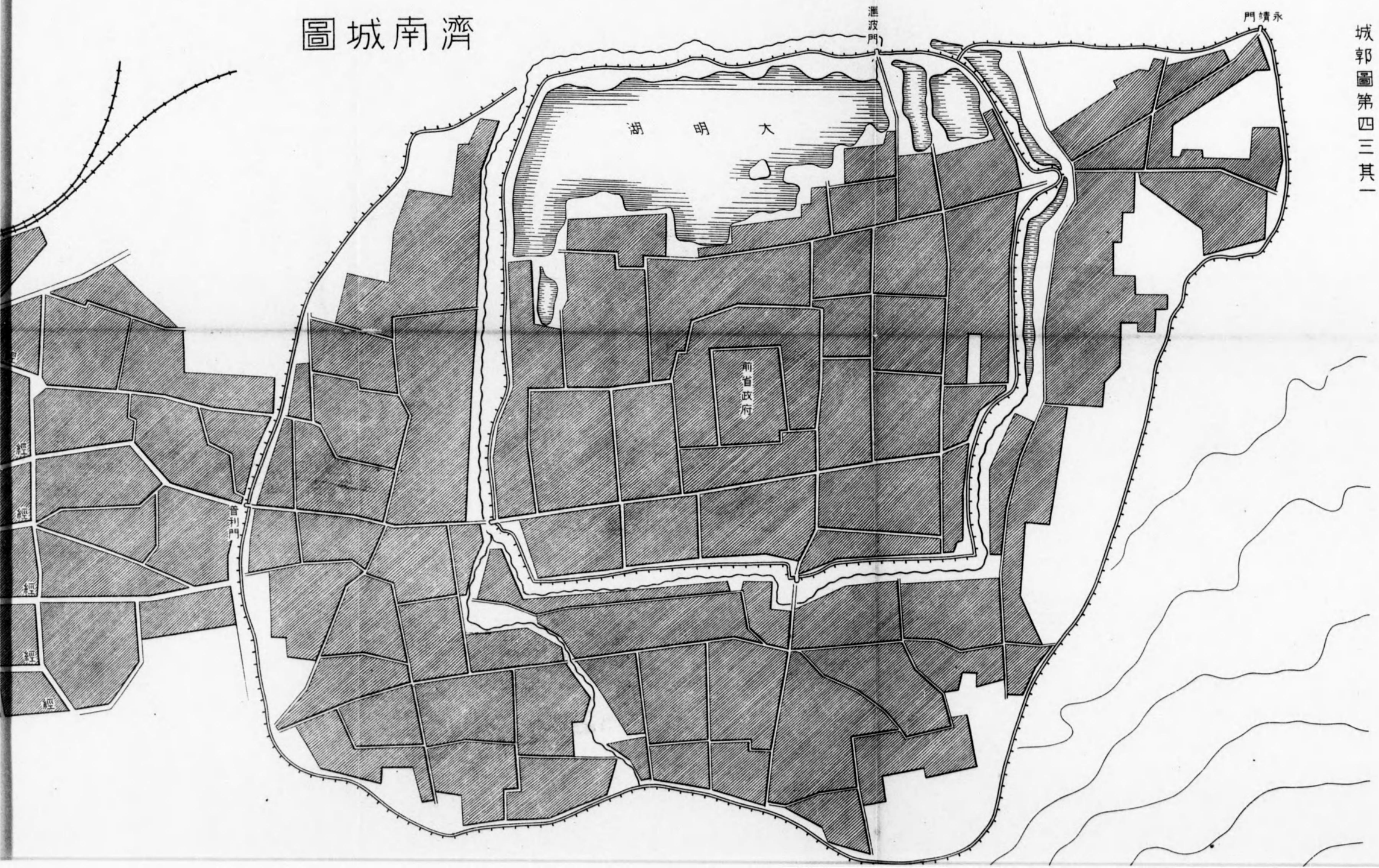

城郭圖第四三其一

濟南城圖

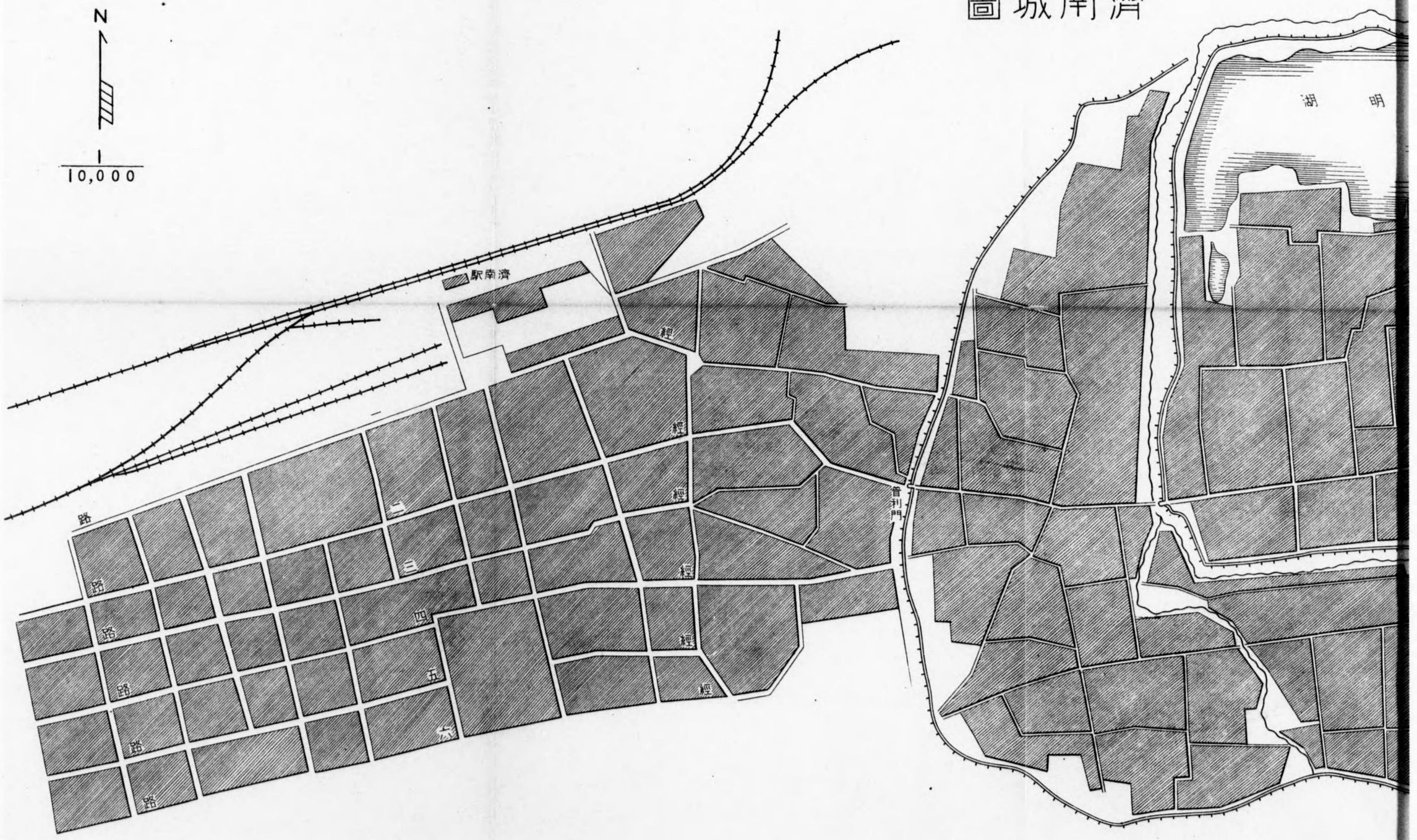

前省政府

普利門

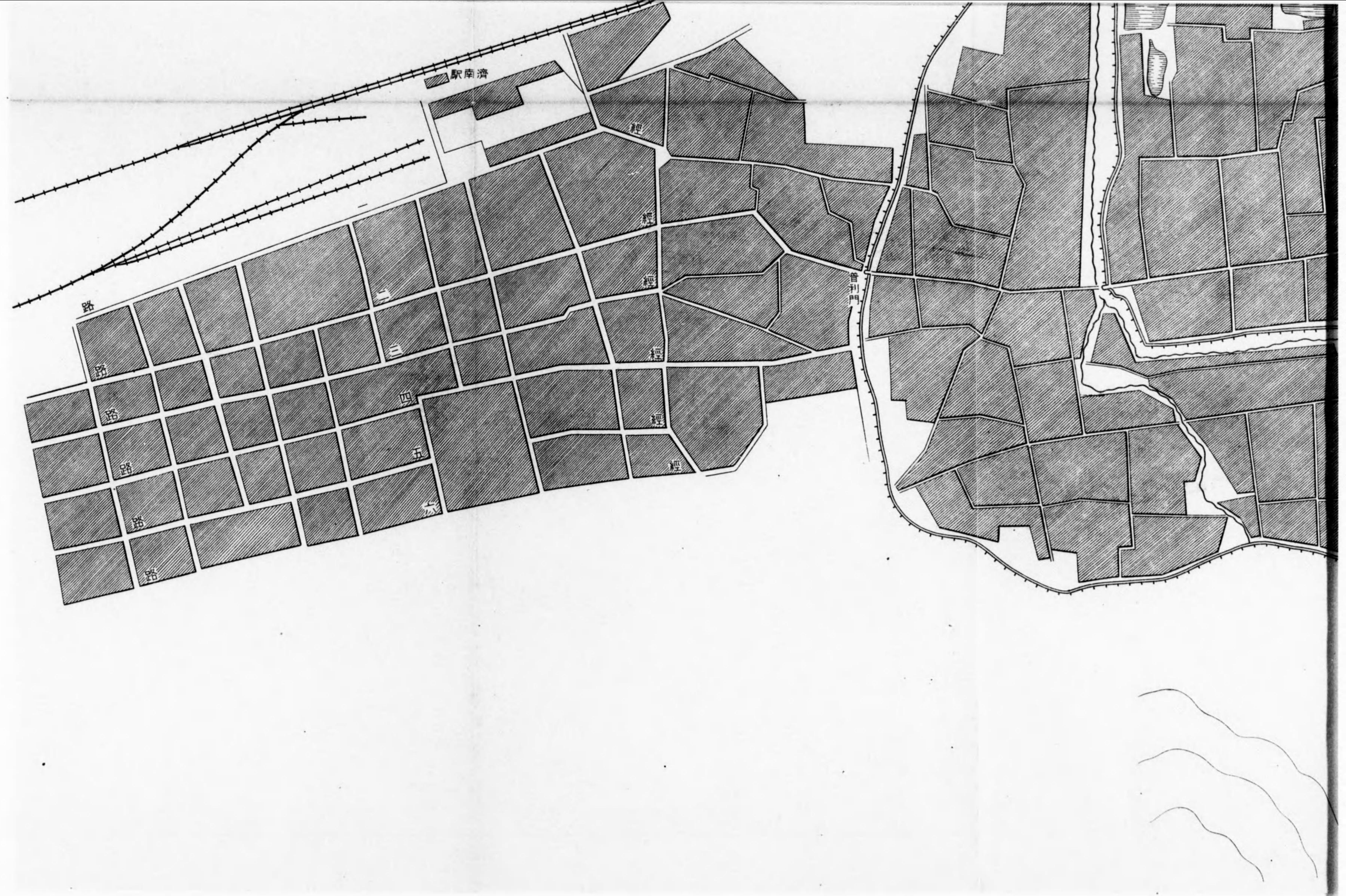

濟南駅
經
經
經
經
經
經
二
三
四
五
六
路
路
路
路
路
路
曾利門

濟南北極廟後方斷面圖

1/200

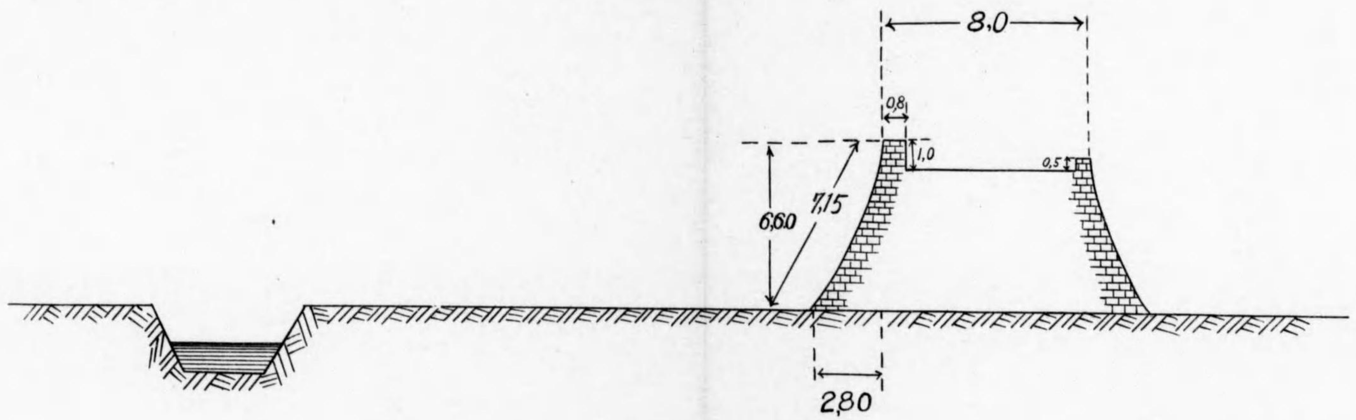

內地ノ烏取城ノ如キ形ヲナス

石ハ下方ニ一部使用スルモ大部ハ煉瓦積ナリ

外城ハ東門附近ニテ高サ4,60アリ上幅2,00位ト謂フ平扁ナルバラ石積ニシテ石ノ大サハ長サ0,60高サ0,18位

長清沿革

時代變遷

漢　盧縣ヲ置ク

南北朝　北齊之ヲ廢ス

隋　長清縣ヲ置ク故城ハ今ノ縣城ノ東南約一八粁城ヲ縣ノ刺檢ニ移ス、卽チ今ノ治所トス

宋　濟南府ニ屬ス

明　右ニ倣フ

清

長清ハ清南ノ西南方約二五粁ニ在リ

圖面

1/200

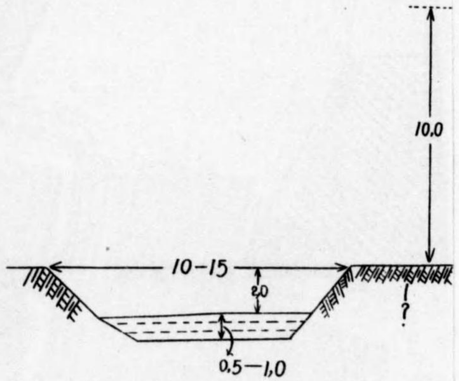

長清城

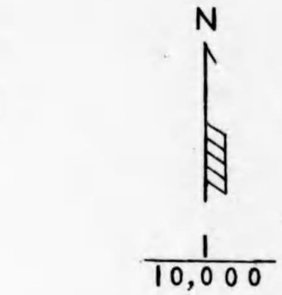

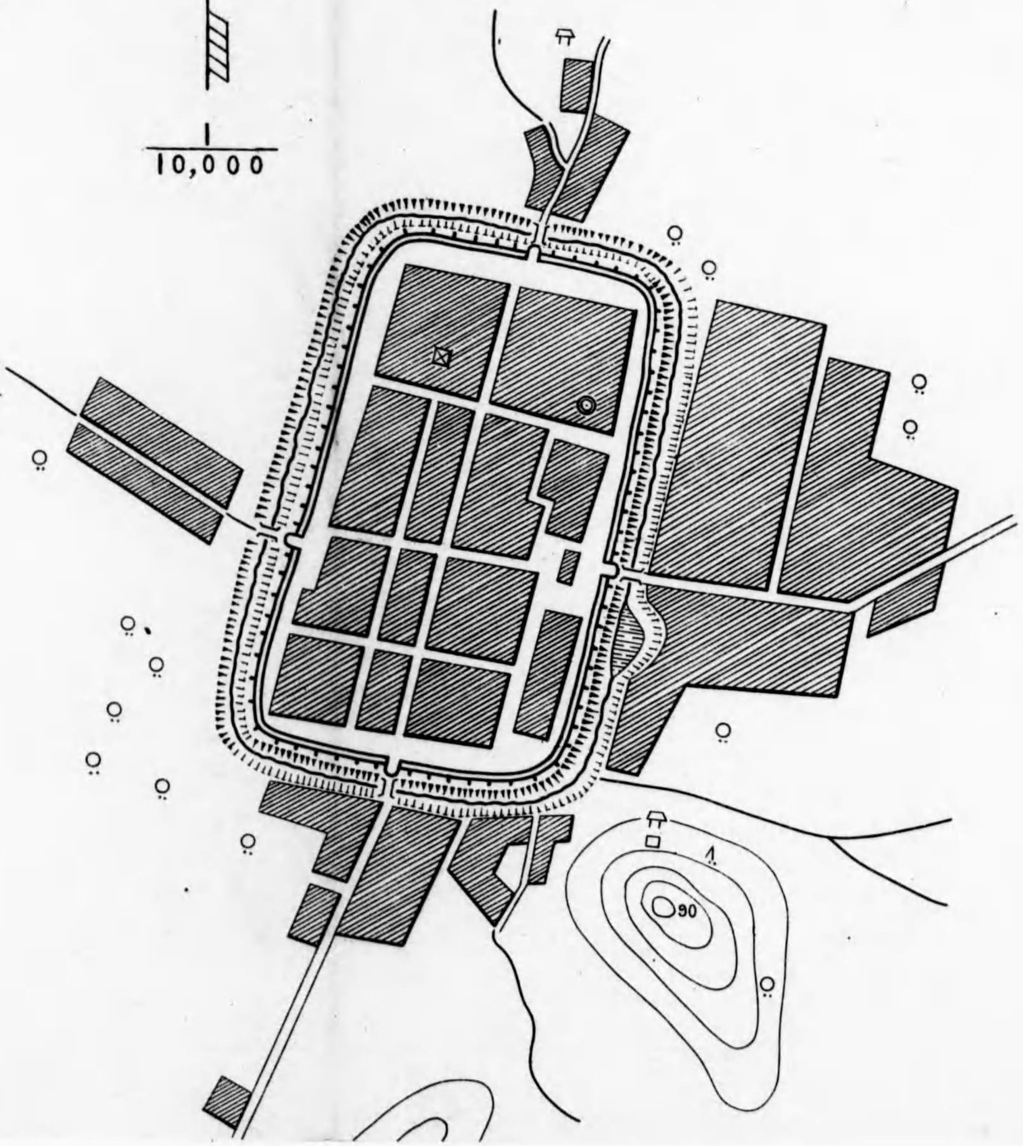

斷面圖

1/200

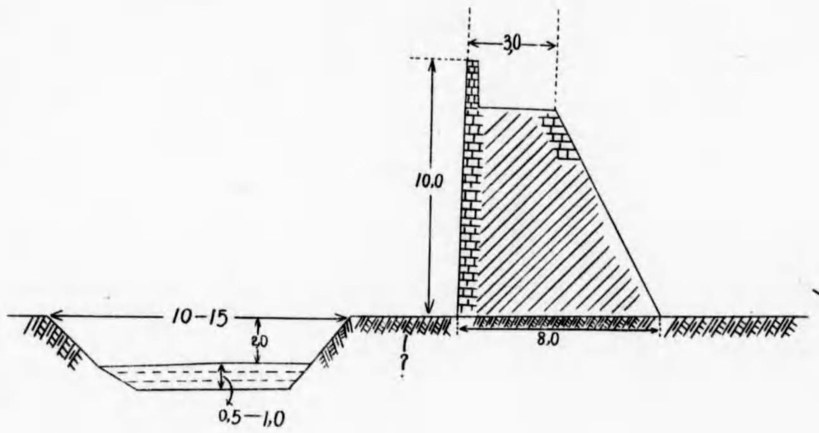

泰安沿革

時代	變遷
	禹貢ノ青徐二州ノ地域
春秋	齊ノ博邑
秦	齊郡ニ屬ス
漢	濟北國ニ屬シ、次テ博陽郡ヲ置キ後泰山郡ニ改ム又奉高縣ヲ置キ東平郡ト云フ
南北朝	北齊、東平郡ト云フ
隋	郡ヲ廢ス
唐	博城ニ東泰州ヲ置キ、次テ州ヲ省キ兗州ニ屬ス
金	初メ泰安郡ヲ設ケ次テ泰安州トナシ山東西路ニ屬ス
元	初メ東平路ニ屬シ次テ省部ニ直屬ス
明	初メ山東濟南府ニ隷ス
清	直隷州トナシ更ラニ府トナシ一州六縣ヲ管轄セシム
民國	府ヲ廢ス

泰安ハ濟南南方約五〇粁ニ在リ

城郭圖第四五

泰安城

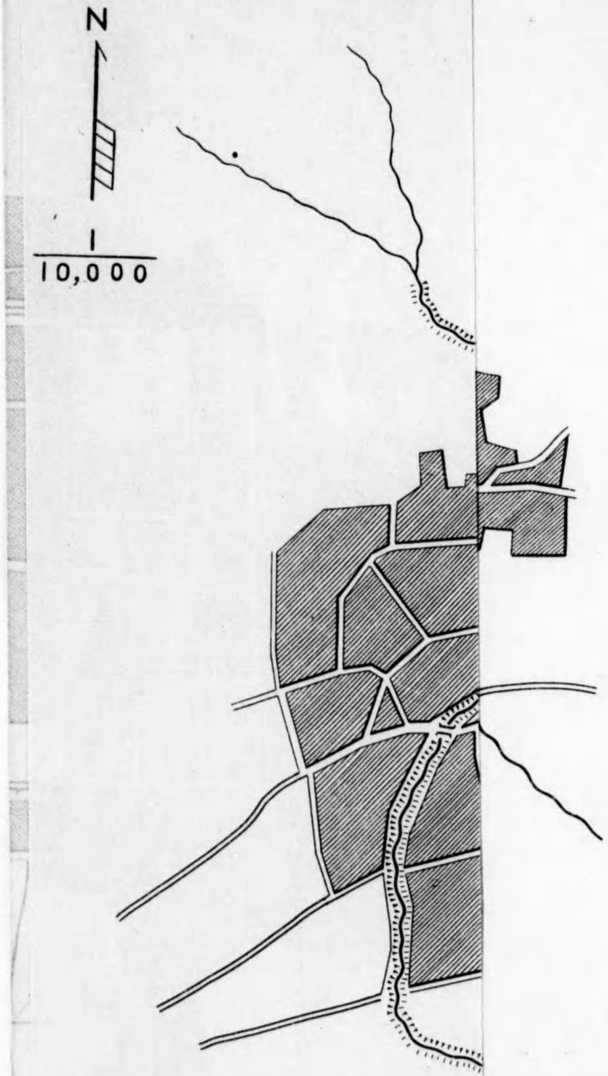

人口 17,000人

城壁高 12,00m

外墻巾 15,00m

所々ニ殘レリ

城郭圖第四五

泰安城

人口 17,000人

城壁高 12,00m

外墻巾 15,00m

所々ニ殘レリ

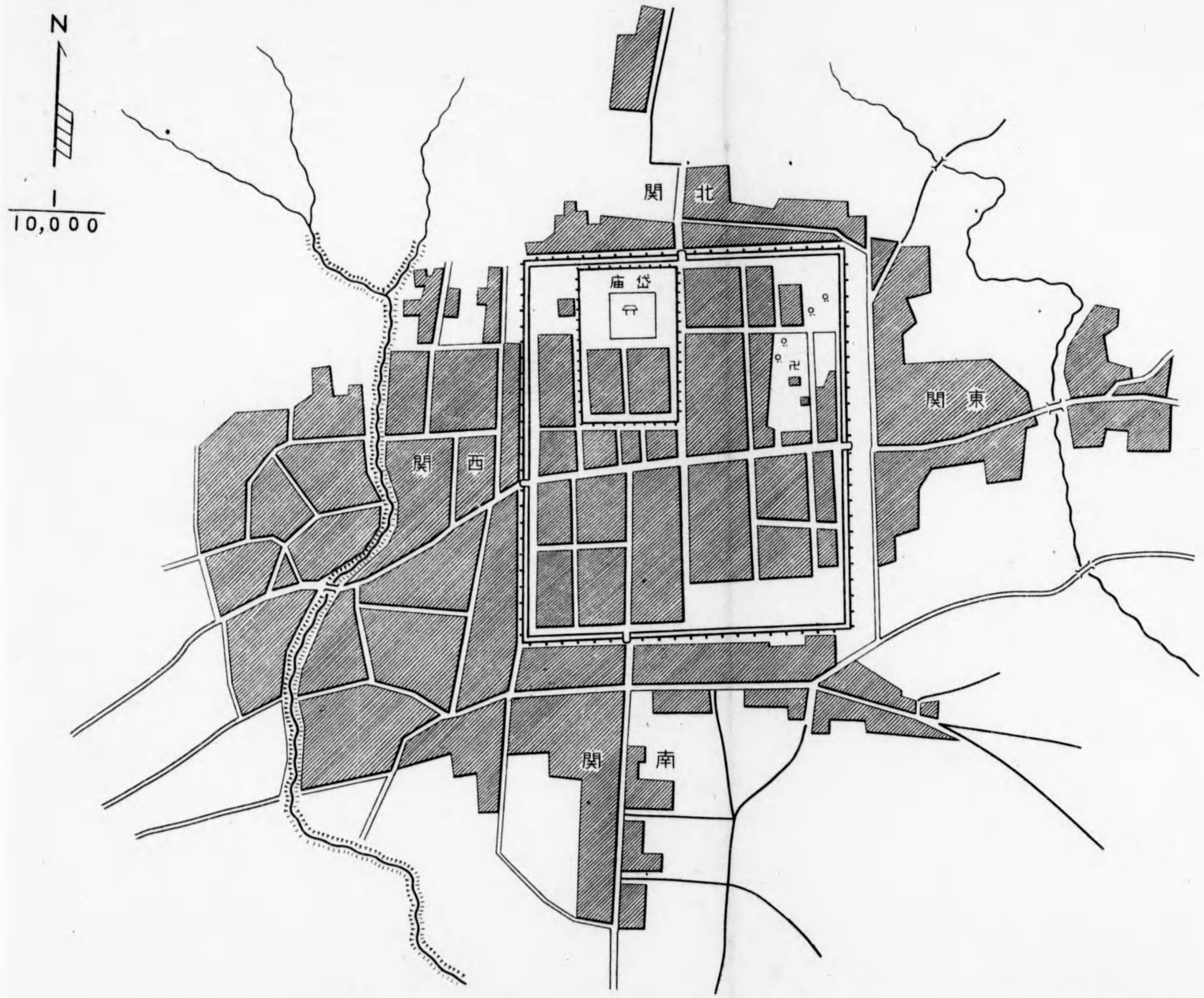

寧陽沿革

時代	變遷
春秋	魯ノ剛邑
漢	寧陽侯國ヲ置ク後、縣トナス故城ハ今ノ縣南ニ在リ
北齊	平原縣ヲ玆ニ移ス
隋	改メテ龔丘トナス
宋	又改メテ龔縣ト云フ
金	復タ寧縣ト云フ、卽チ今ノ治所トス
明	兗州府ニ屬ス
清	右ニ做フ

寧陽ハ兗州ノ北方約三〇粁ニ在リ

城郭圖第四六

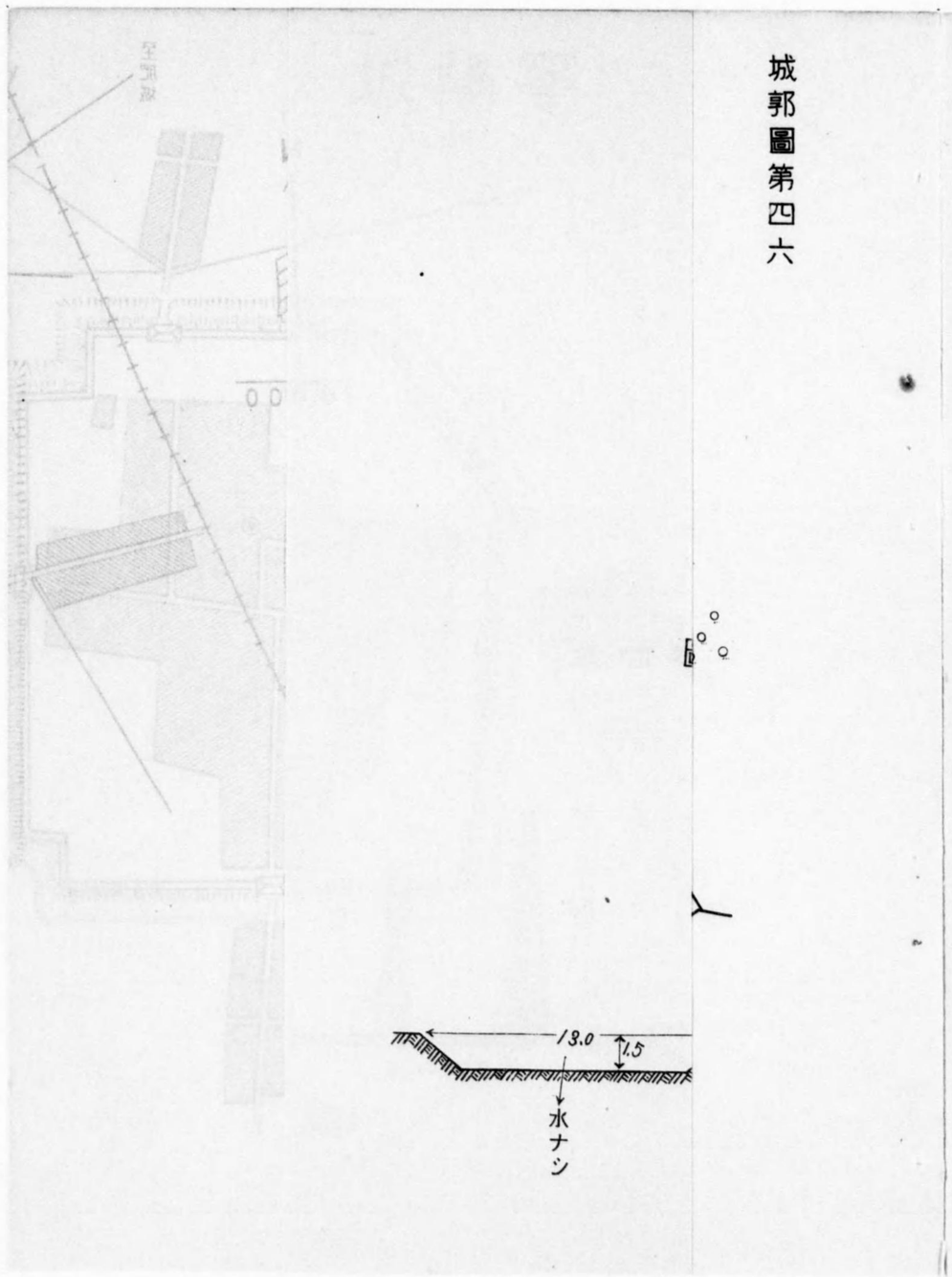

寧陽城

人口 8,500

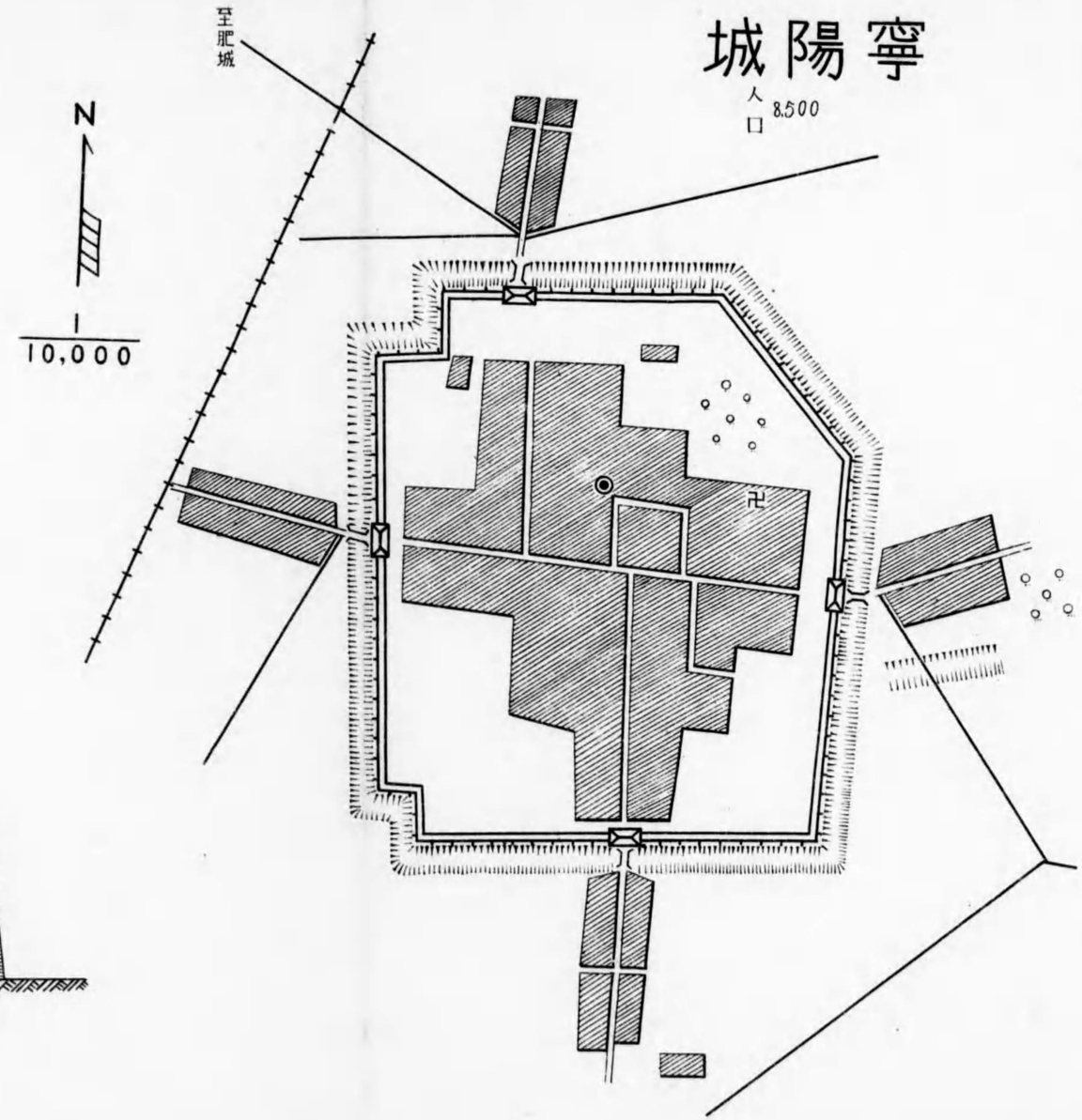

斷面圖

1
200

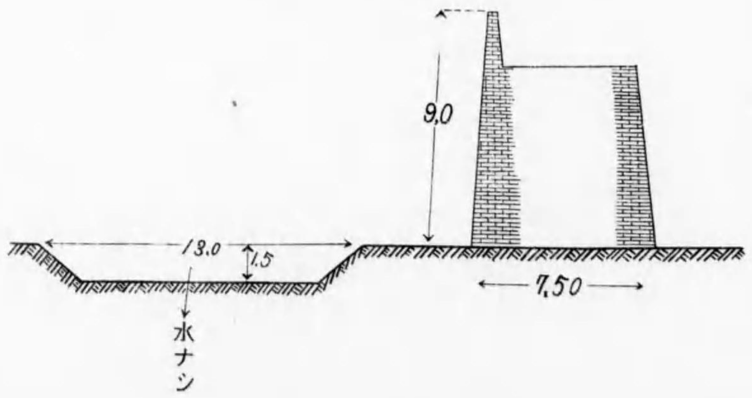

兗州（滋陽）沿革

時代	變遷
周	禹貢ノ九州ノ地ニシテ山東省ノ西北半、河北省東南半ニ亘ル大地域ヲ云フ
三國	周時代ノ兗州モ之ニ倣フ治所ハ時ニ依リ諸所ニ變セリ
東晉	此ノ時代ヨリ地域逐次狹小トナル
南北朝	揚州ノ東北二杆ノ廣陵ヲ東兗州濮縣ノ東南一〇杆ノ鄄ヲ北兗州トナス 南燕國ノ兗州ト稱スルハ泗水ノ北二〇杆ノ地ニシテ宋ノ兗州ハ淮陰縣ノ西南又後秦ノ兗州ハ陳留縣ノ西ニ在リト云ハル
隋、唐	隋、唐ノ兗州ハ嶧陽縣附近ト云ハル
宋	龍慶府ニ昇格ス
金	初メ兗州ト稱セシカ後泰定郡トセリ
元	兗州トセリ
明	府ニ陞セ一州十餘縣ヲ支配ス、明初會通河（北京ニ至ル大運河）ノ開浚シテ南北ノ水路開ケヤ要地タル清寧、金鄉、汶上等ヲ含ム行政上ノ中心地トナリ市街ハ七杆餘ナル宏壯ナル城郭ニ圍マレ繁榮ヲ極ム
民國	故治ニ嶧陽署ヲ置クニ過キス

兗州ハ津浦鐵道線上濟南ノ南方約一三〇杆ニ位置ス今ハ昔日ノ俤ナク小ナル都市ニ過キス

城郭圖第四七

兗州城

30,000

（人口）衰退ス

周ノ旧都ナルモ市盛年ヲ追ツテ

N

10000

廟々娘

滋陽縣

城郭圖第四七

鄒縣沿革

時代變遷

春秋　邾國魯繆公騶ト改ム

漢　騶縣ヲ置ク卽チ邾國ニシテ故城ハ今ノ鄒縣ノ東南一二粁

晉　鄒縣トナス

南北朝　今ノ治所ニ移ル卽チ漢ノ南平陽ヲ故城トス

明　兗州府ニ屬ス

清　右ニ倣フ

鄒縣ハ兗州ノ東南方約二五粁ニ位置ス孟子ノ出生地ト云ハル

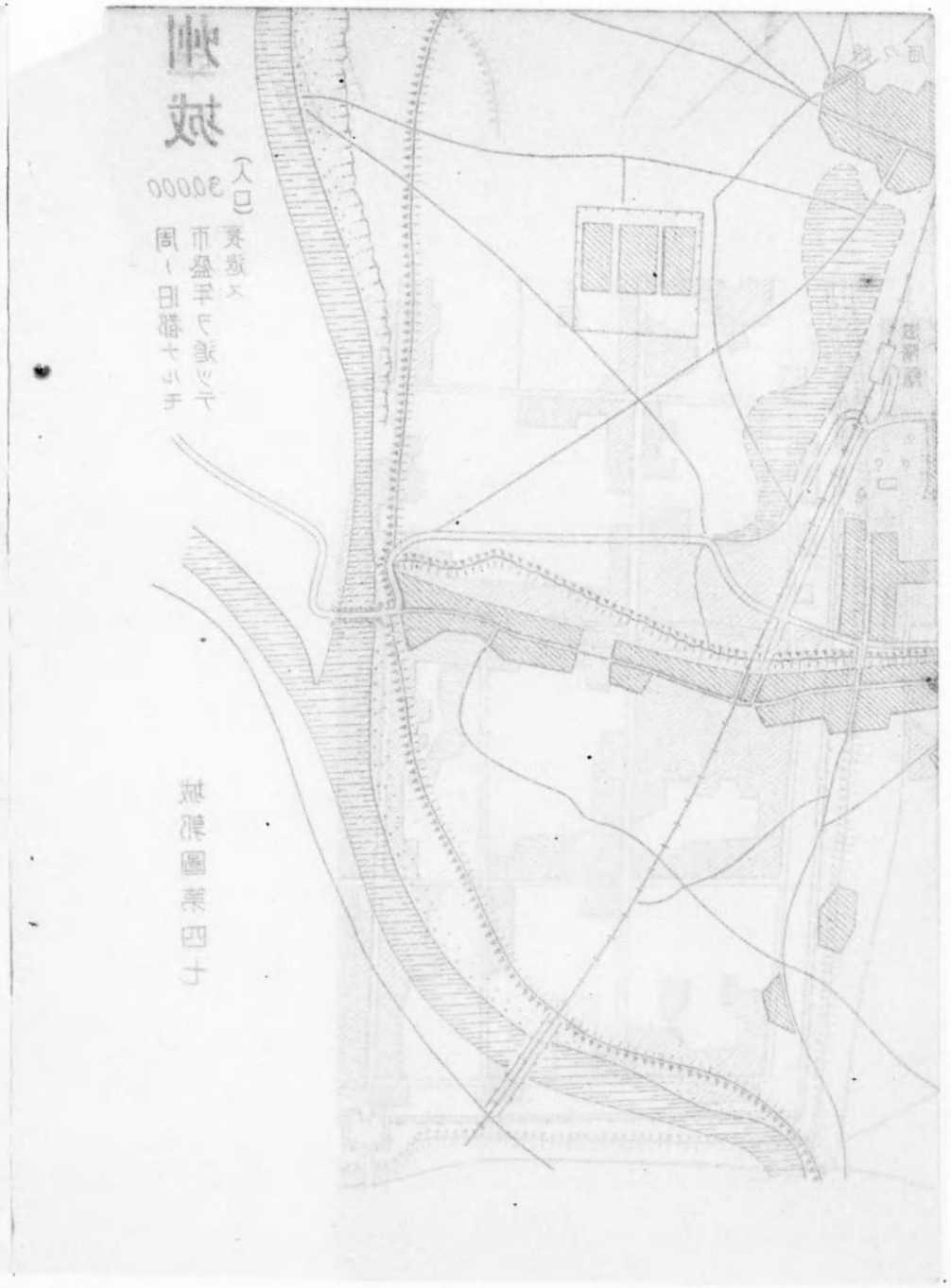

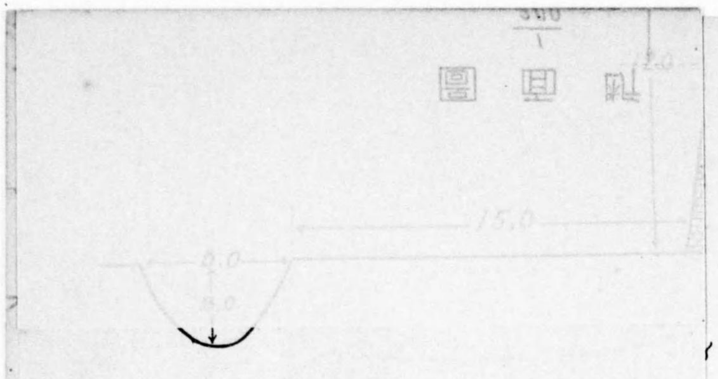

戸数 5,000 ?

人口 10,000

鄒縣城

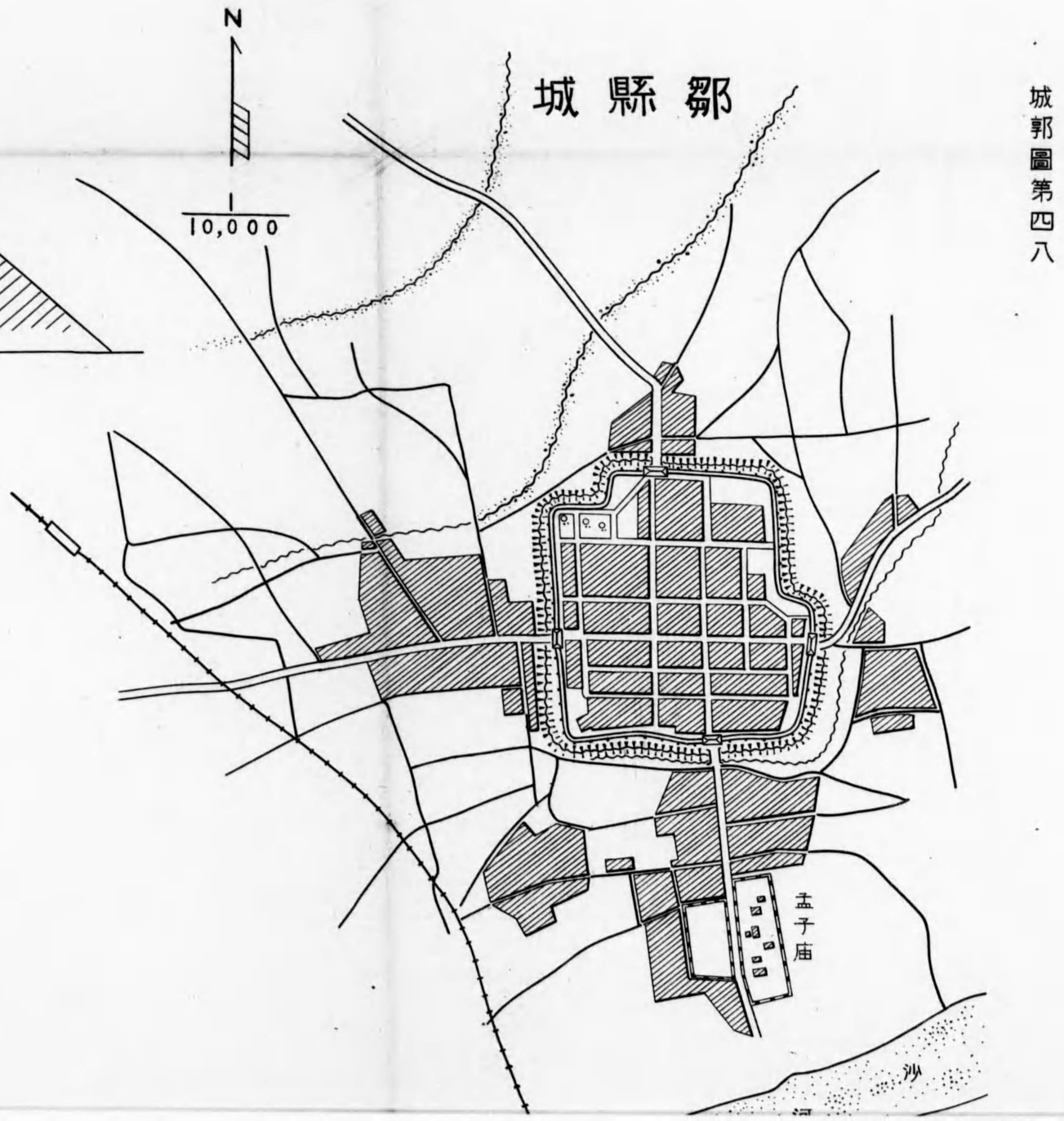

斷面圖

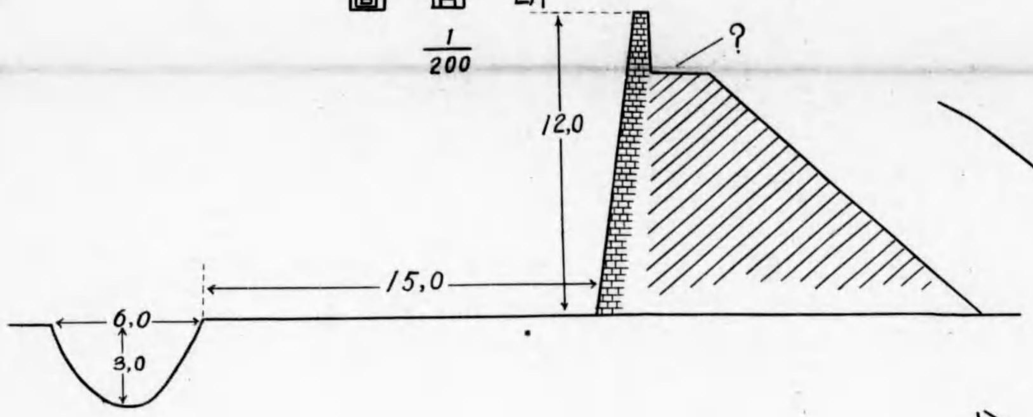

戶數 5,000 ?

人口 10,000

鄒縣城

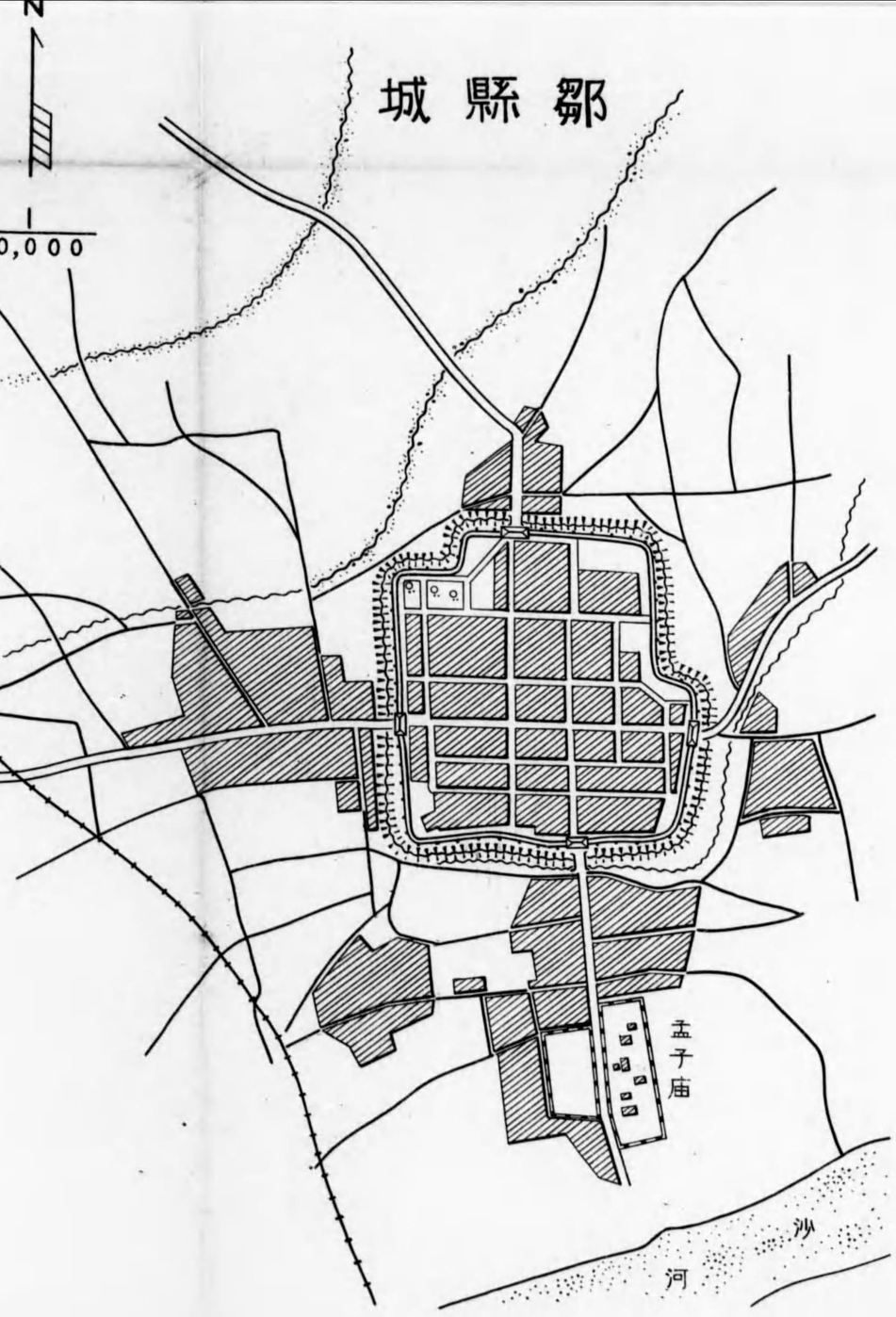

斷面圖

1/200

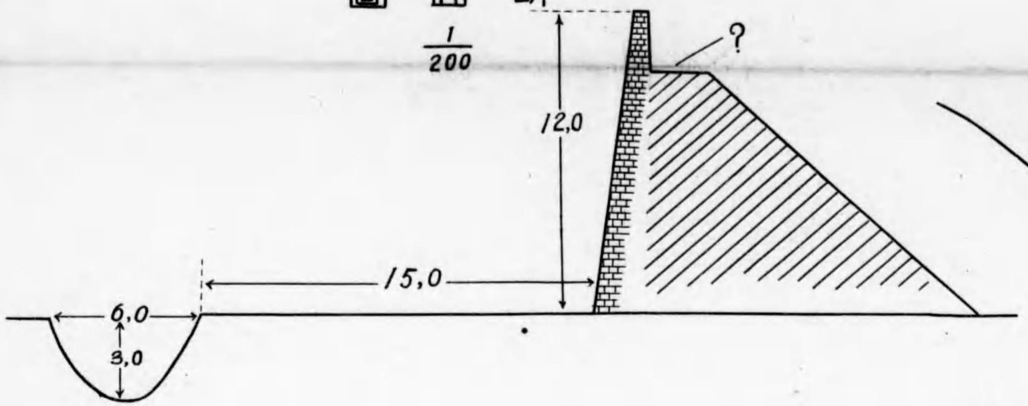

戶數 5,000 ?

人口 10,000

濟寧沿革

時代	變遷
春秋	代任國ノ地
戰國	齊國ニ屬ス
秦	陽郡ニ屬ス
前漢	任城縣ト云フ
後漢	任城國トナス
南北朝	後魏ニテハ任城郡ヲ置キ北齊ニテハ高平郡ニ改ム此等ハ總テ任城縣卽チ今ノ濟寧ヲ治所トス
隋	郡ヲ廢シテ縣ノミ存シ魯郡ニ屬ス
唐	兗州ニ屬ス
五代	濟州ニ屬ス
金	濟州ノ治ヲ任城縣ニ移ス
元	治ヲ鉅野縣ニ移シ更ラニ濟州ヲ併セテ濟寧府トナシ再ヒ治所ヲ任城縣ニ遷シ復タ鹿野縣ニ移ス次テ濟寧路ニ陞ス
明	初メ清寧府トナシ更ニ清寧州ニ降シ任城縣ニ治シ次テ縣ヲモ省入シテ兗州府ニ屬セシム永樂十三年ヨリ四百萬石ノ租米大運河ニテ北送スルヤ宣德年間迄此ノ地濟寧倉ヲ設ケ繁榮ヲ極ム
清	初メハ明ニ倣ヒシカ直隸ノ州ニ改メ三縣ヲ統ヘシム
民國	州ヲ廢シテ縣ヲ置キ濟寧ノ州名ヲ以テ其ノ名トナス

西關
10'000
1
N

濟寧城

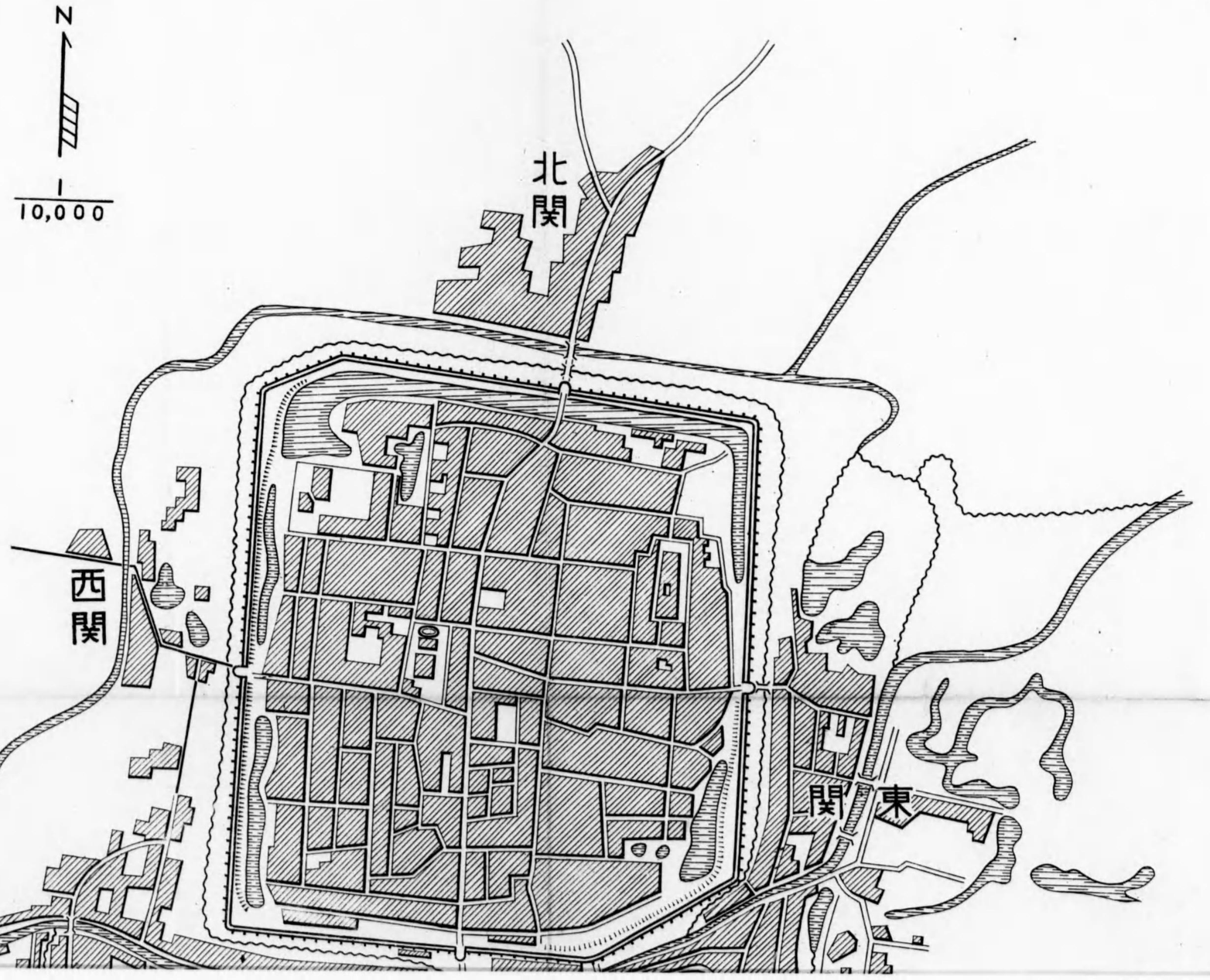

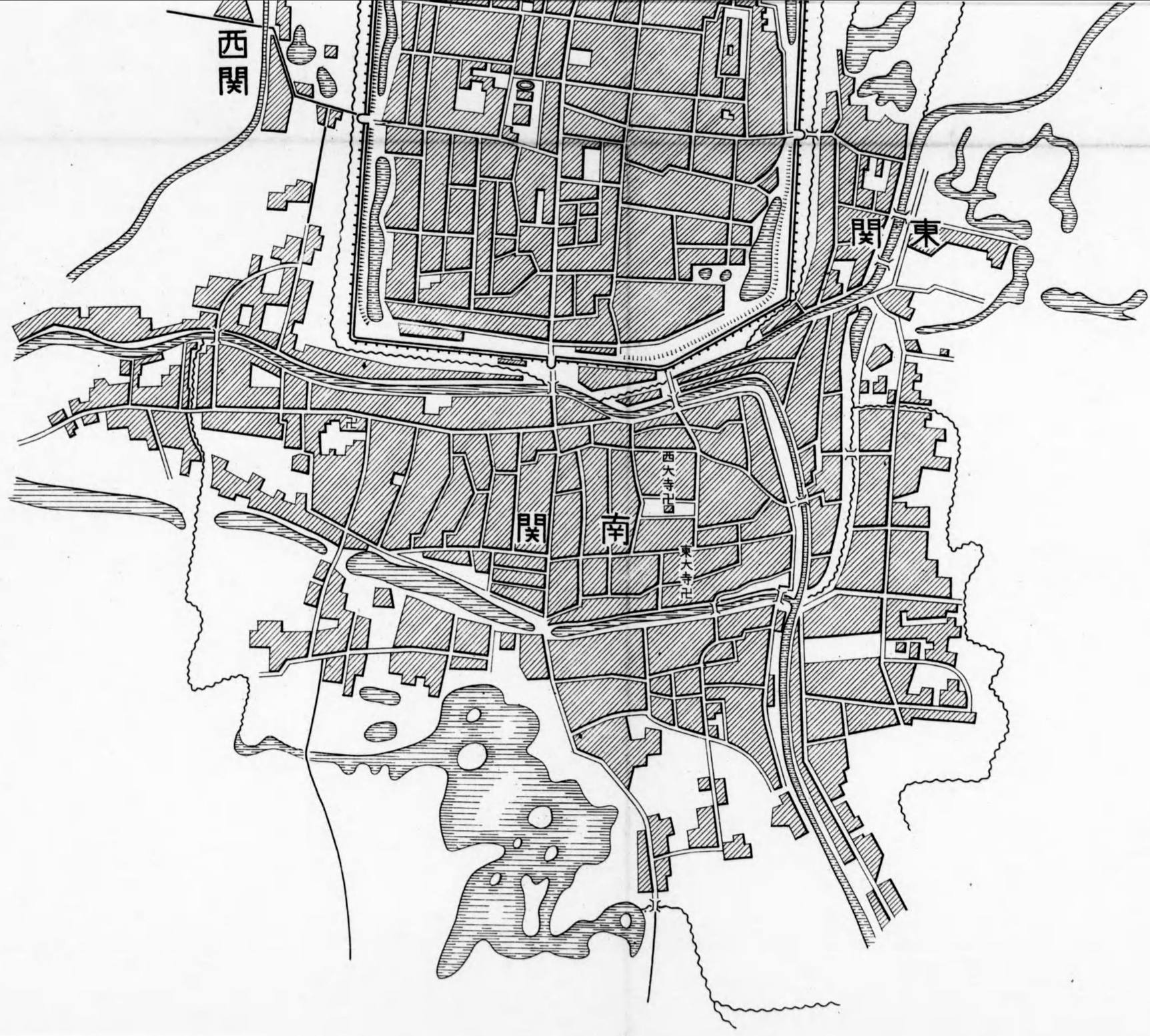
西関
関東
関南
西大寺北
東大寺北

金鄉沿革

漢ニテハ金鄉ヲ置ク

清ニ至リ山東省濟寧州ニ屬ス

金鄉ハ徐州ノ西北約一一五粁ニ在リ



城郭圖第五〇

面斷壁

1/200

外壁ハ土製ニシテ高サ 2m

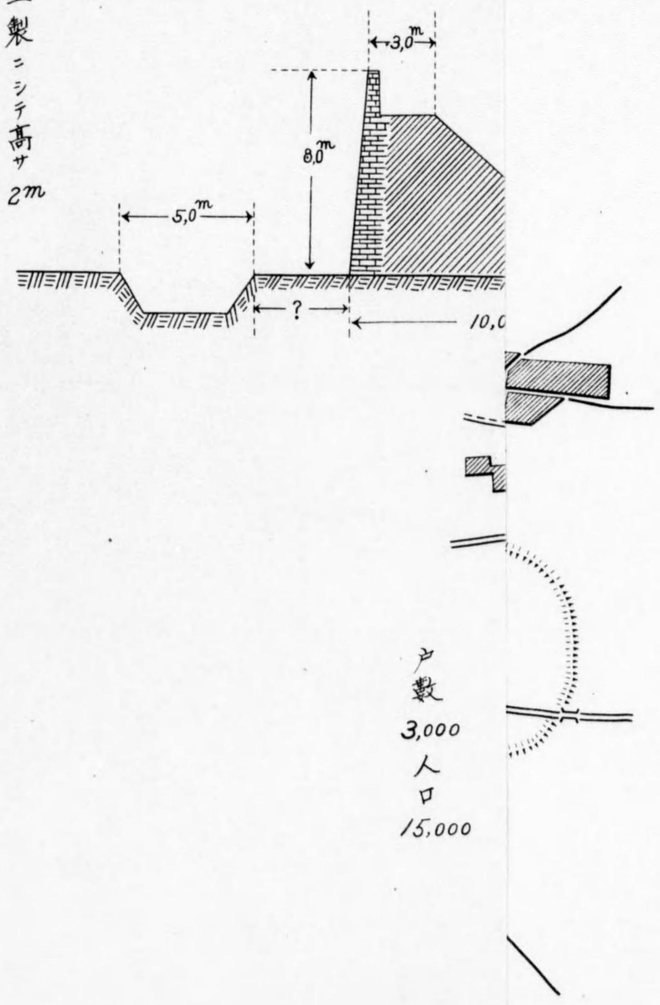

戶數 3,000

人口 15,000

金城鄉

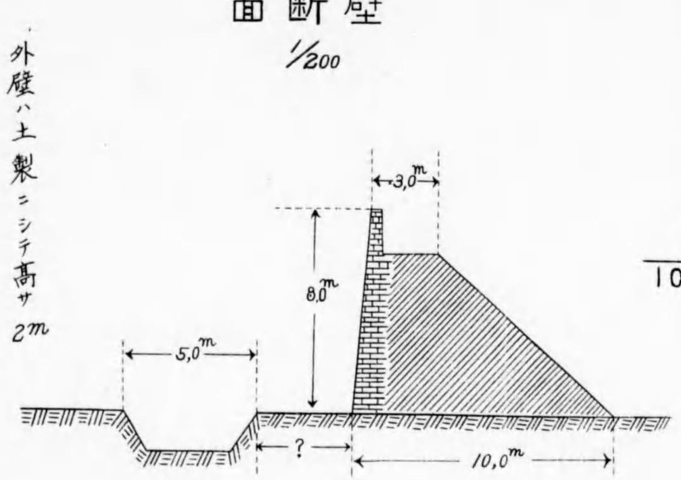

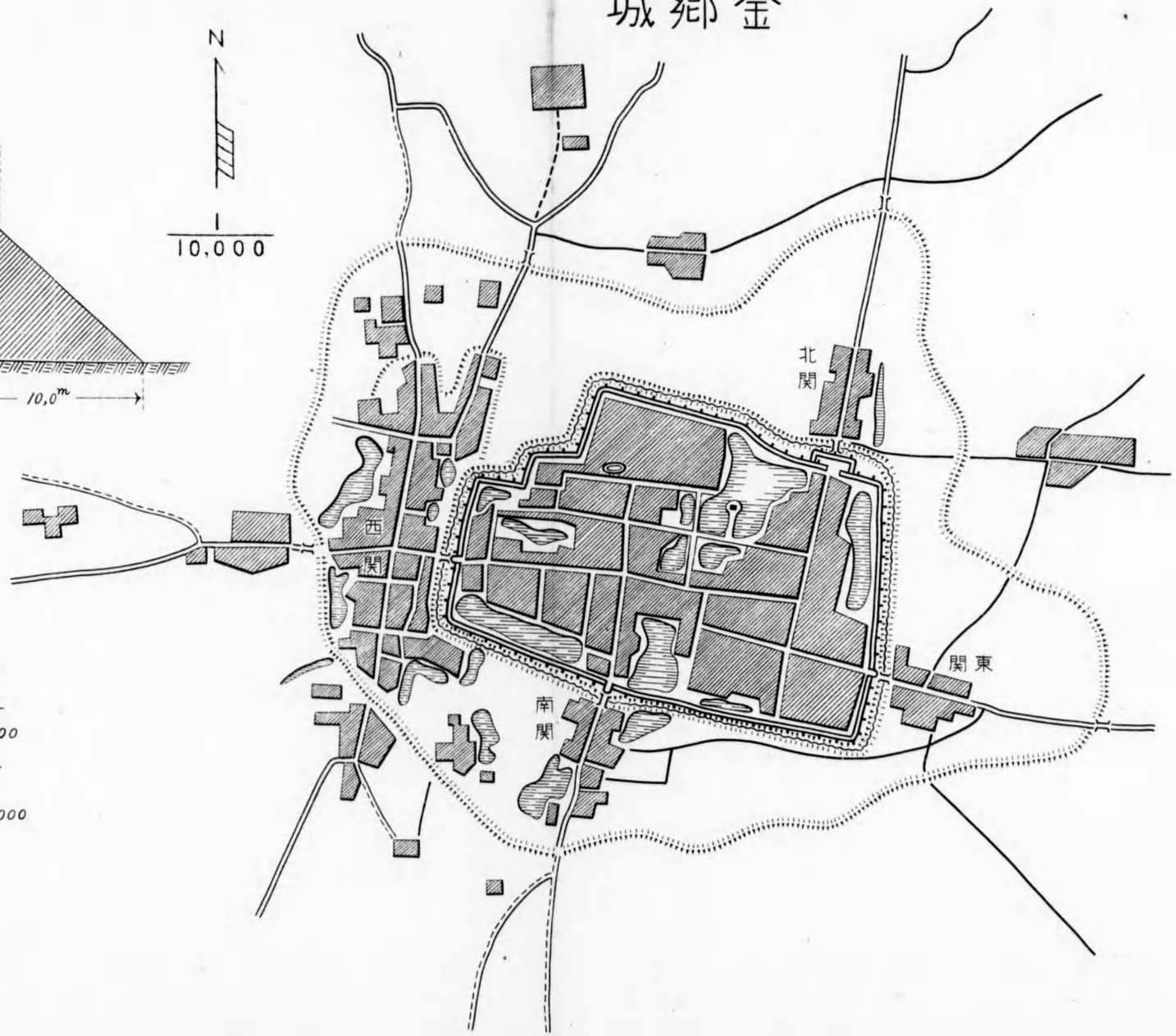

戸数 3,000
人口 15,000

滕縣沿革

時代	變遷
周	滕、薛、小邾三國ノ地
戰國	齊ノ地
漢	蕃縣ト云フ
隋	改メテ滕縣ト稱ス
宋	滕陽軍ヲ兼置ス
金	滕陽州ヲ置キ滕州ニ改メ滕縣ニ治ス
明	州ヲ廢シ縣ヲ存ス兗州府ニ屬ス

滕縣ハ津浦鐵道上徐州ノ北方約九〇粁ニ在リ春秋戰國時代ノ薛國ノ首都ハ滕縣ノ東南約二五粁ニ在リト云フ

10,0

城郭圖第五一

滕縣城圖

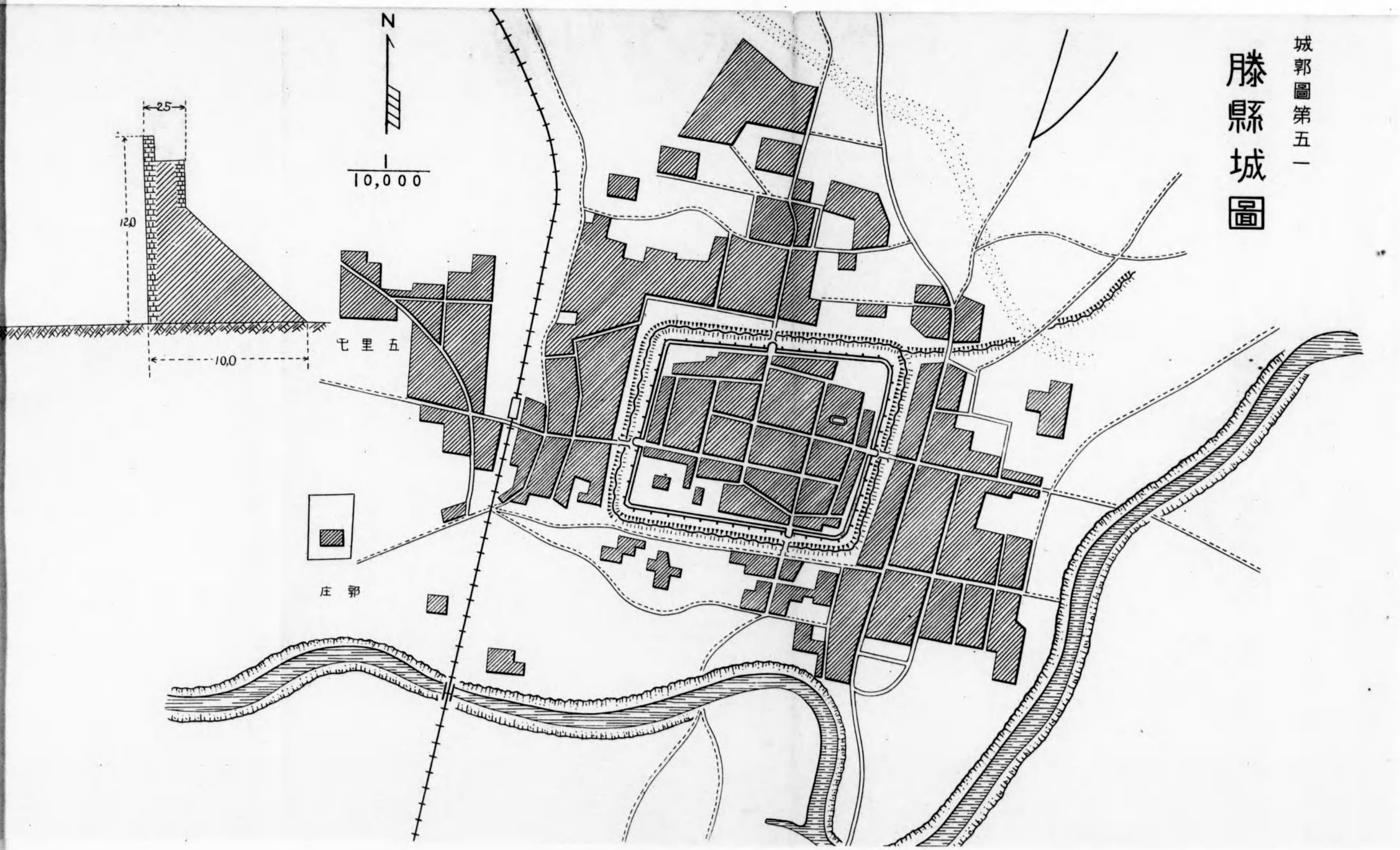

断面

1/200

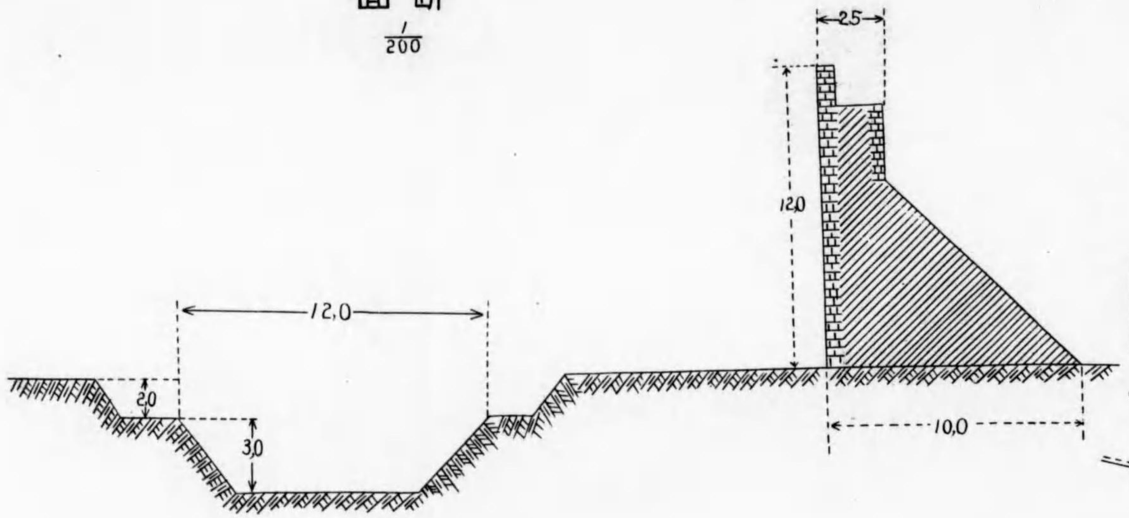

N

1/10,000

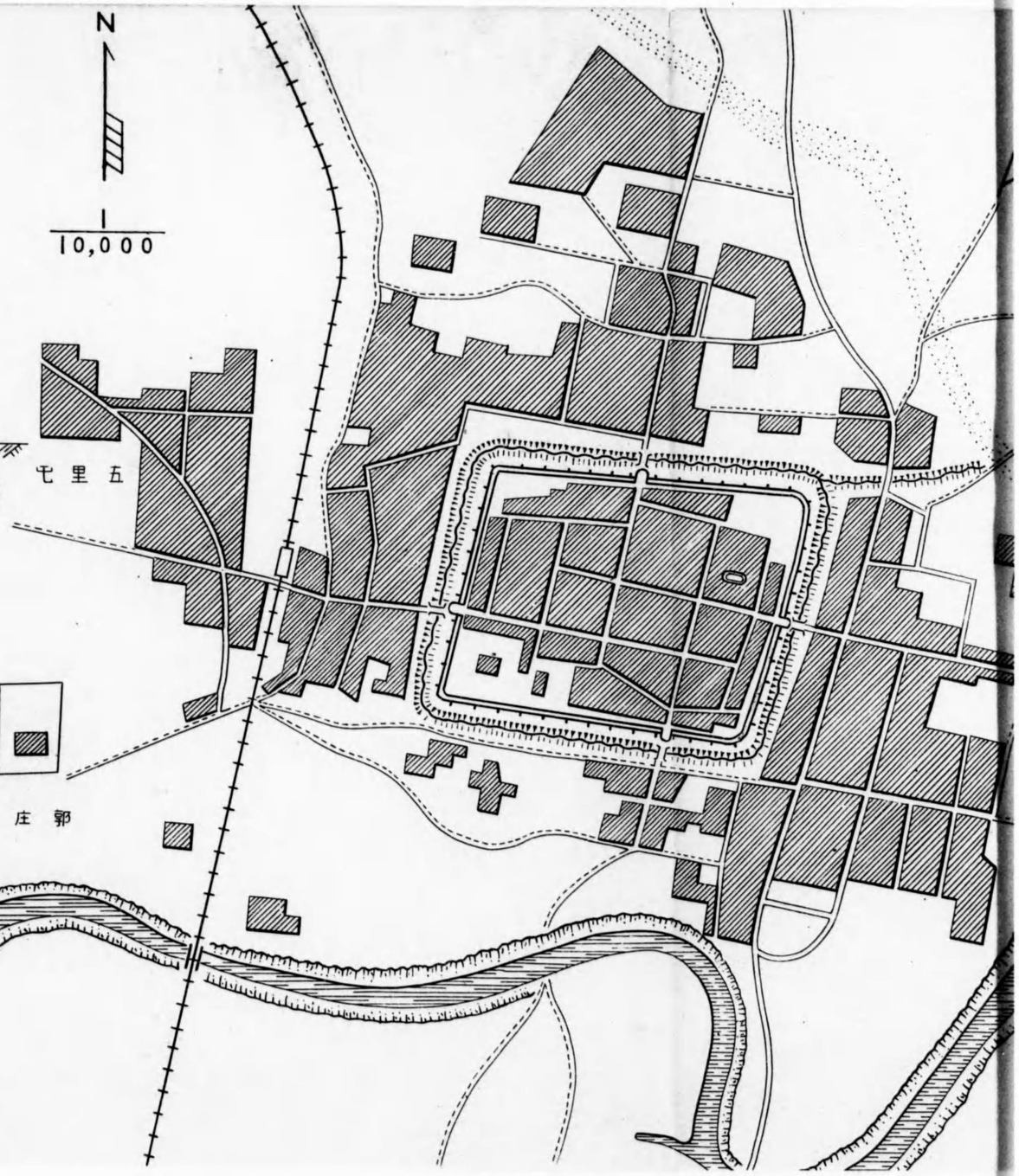

戸数 2,000

人口 17,000

美屋多ノ

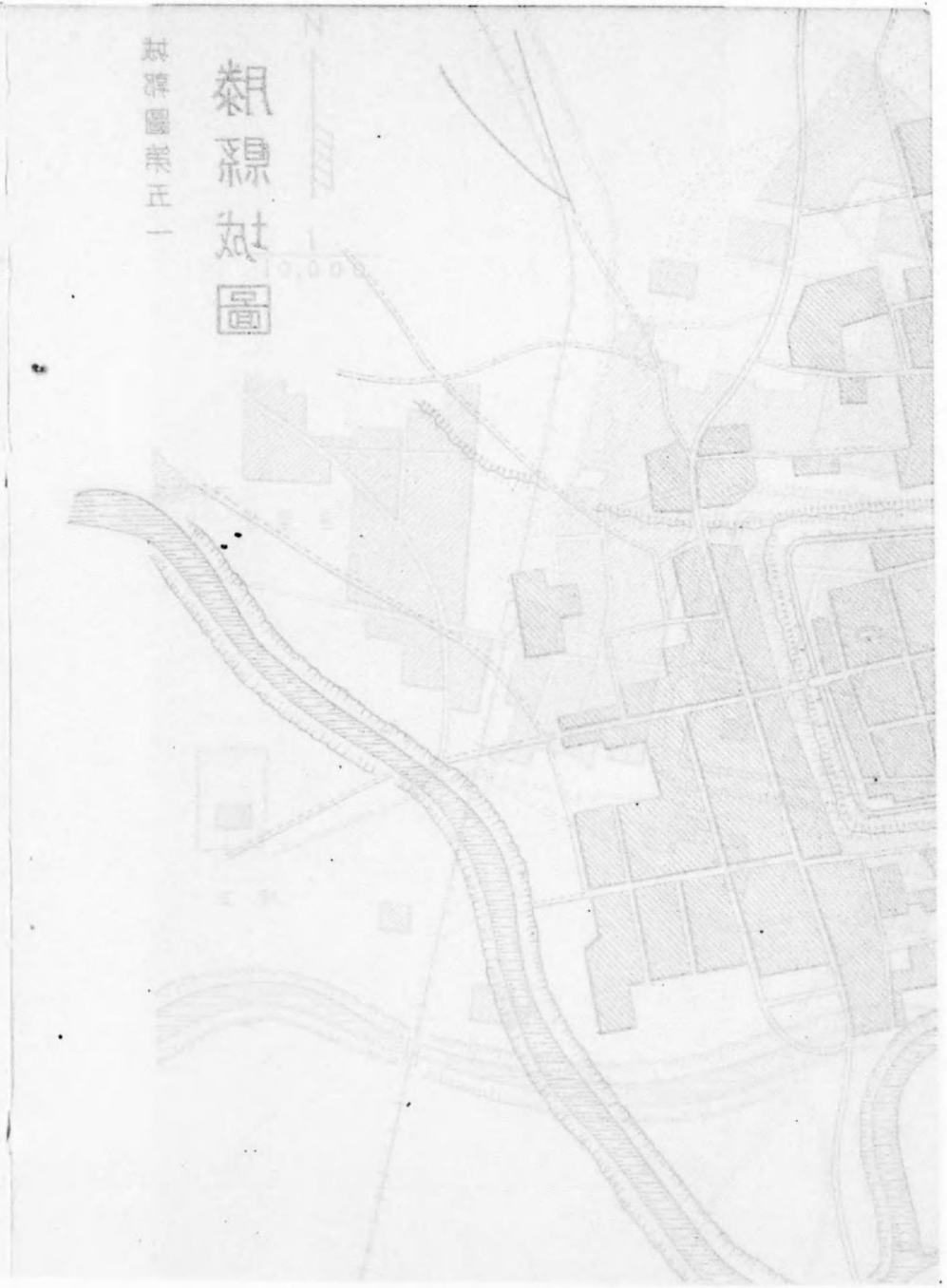

沂州（臨沂）沿革

時代	變遷
秦	瑯邪郡ト云フ
後魏	北徐州ト云フ
北周	沂州ト改ム
隋	郡ヲ廢ス次テ州ヲ改メ瑯邪郡トナス
唐	復タ沂州トモ云ヒ亦瑯邪郡トモ云フ
宋	沂州瑯邪郡ト云フ
金	沂州ト云フ
清	陞シテ直隸州トナシ又陞シテ府トナス
民國	廢シテ蘭山ニ治ス今ノ臨沂縣卽是ナリ

沂州ハ山東省ノ南部ニテ東方ニ偏シ徐州ノ東北方約一三〇粁ニ在リ

城郭圖第五二

臨沂城（沂州）

戶數 10,000

人口 50,000

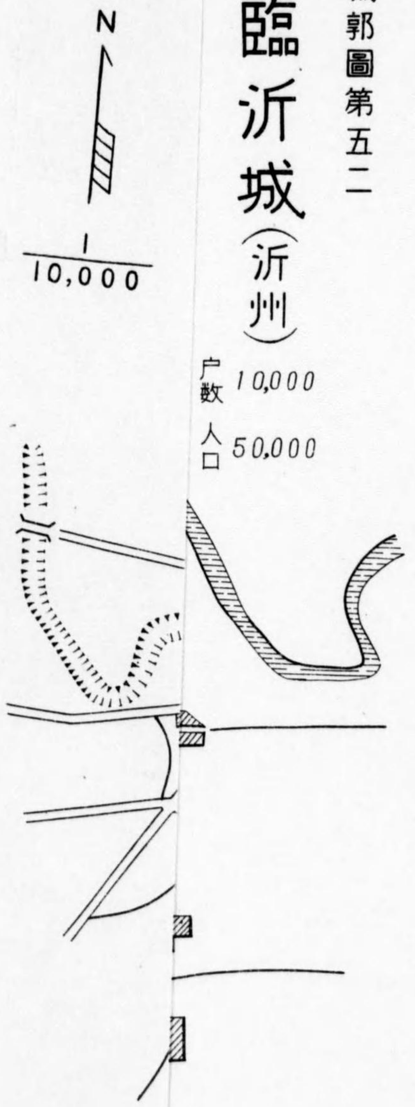

城郭圖第五二

臨沂城（沂州）

戶數 10,000
人口 50,000

N

1
10,000

城壁

幅 下 6.0
上 4.0
高サ 6.0

南関

單縣沿革

時代	變遷
春秋	單父邑
漢	單父縣ヲ置ク
唐	茲ニ鄆州ヲ置ク
五代	後唐改メテ單州ト云フ
明	單父ヲ省キテ州ニ入ル又州ヲ降シテ縣トナス
清	曹州府ニ屬ス

單縣ハ山東省ノ西南部ニシテ徐州ノ西々北約一一〇粁ニ位置ス

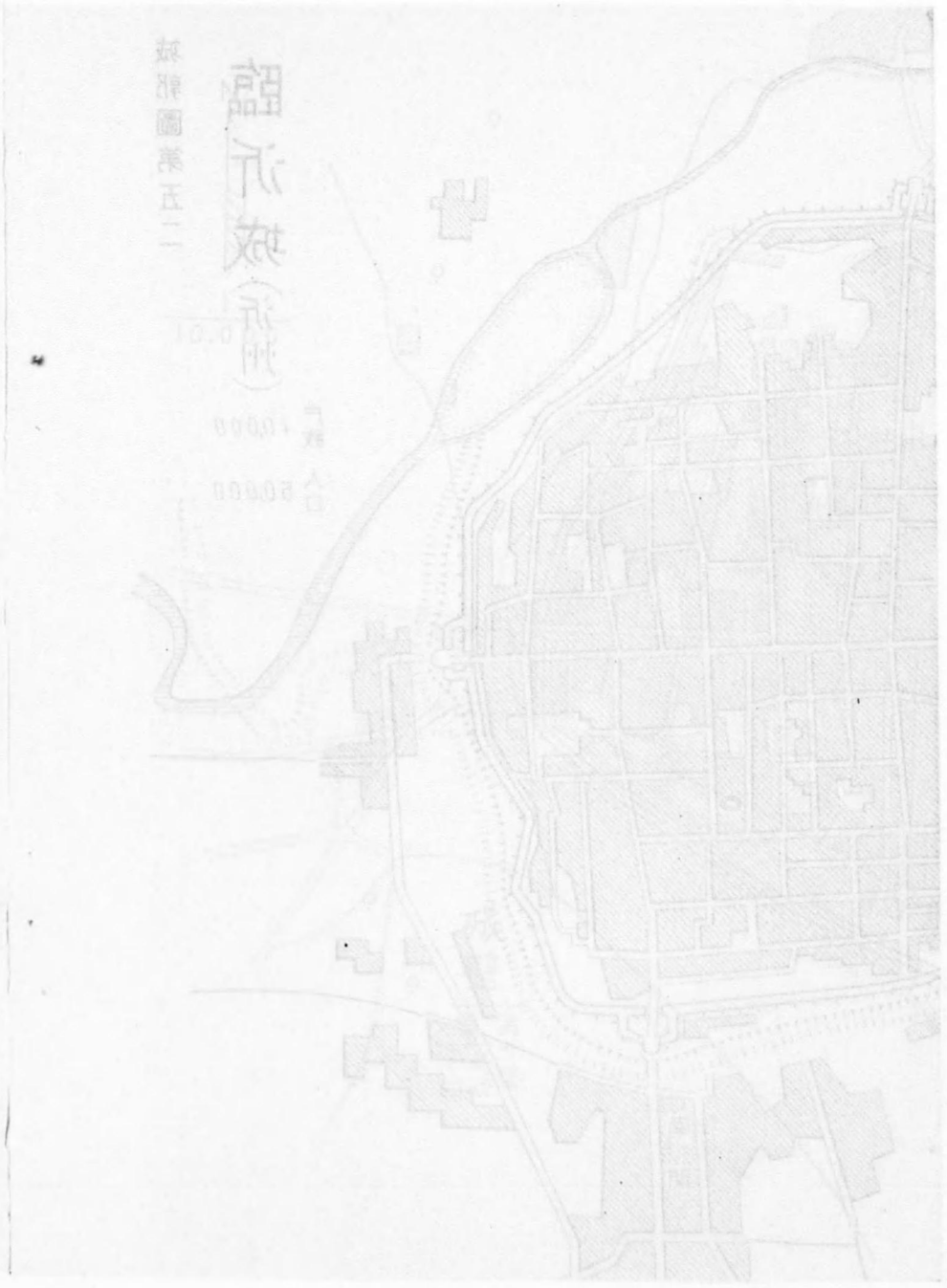

城郭圖第五三

單縣城

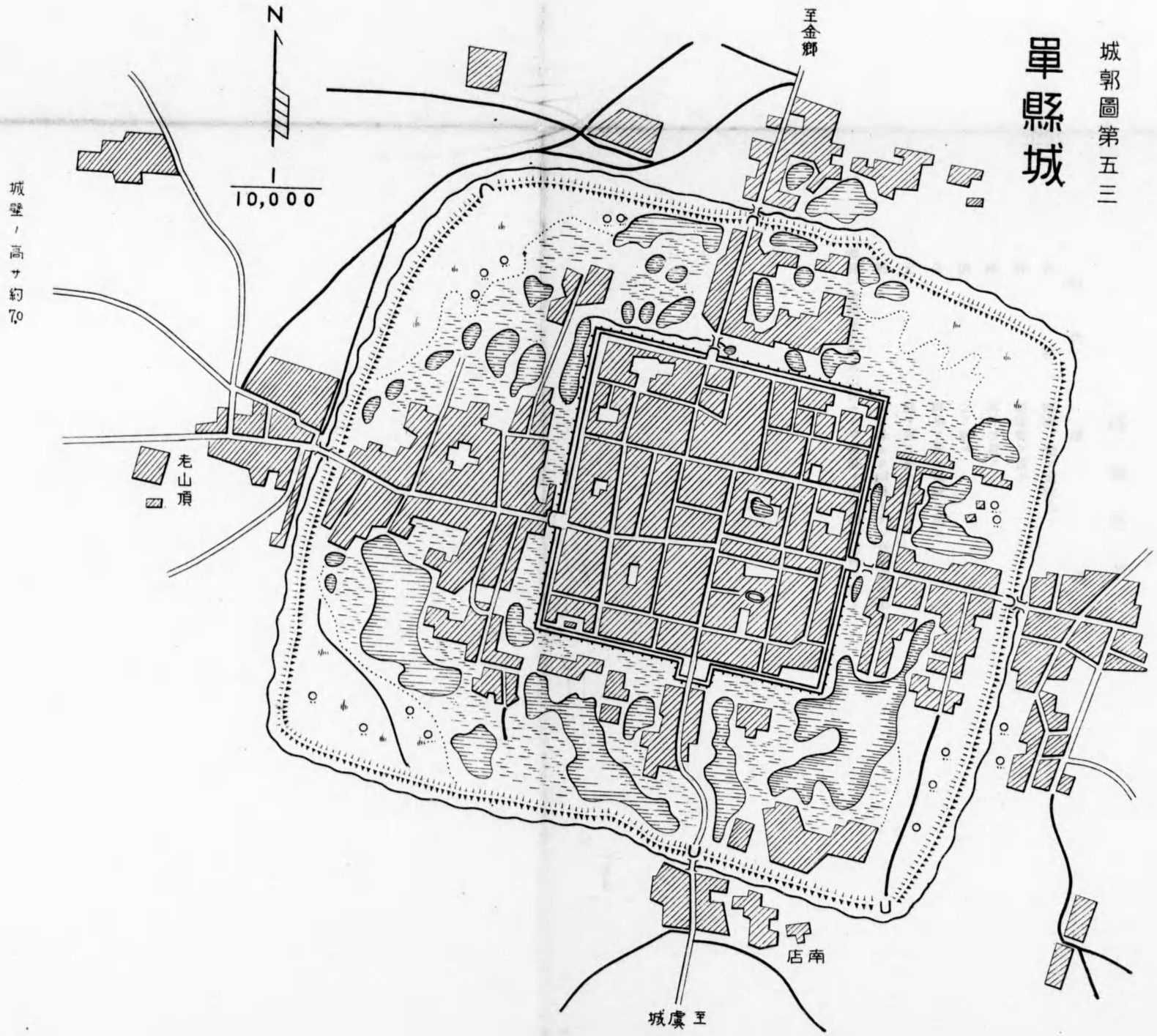

嶧縣沿革

時代變遷

春秋　鄫國、楚ノ蘭陵邑

晉　蘭陵郡ヲ置ク

隋　鄫州ヲ置ク

唐　之ヲ廢ス

金　嶧州ヲ置キ蘭陵ニ治ス

元　縣ヲ省キ州ニ入ル

明　州ヲ降シテ嶧縣トナシ兗州府ニ屬ス

嶧縣ハ徐州東方約六〇粁ニシテ棗莊ノ南方約一〇粁ニ在リ

城郭圖第五四

嶧縣城

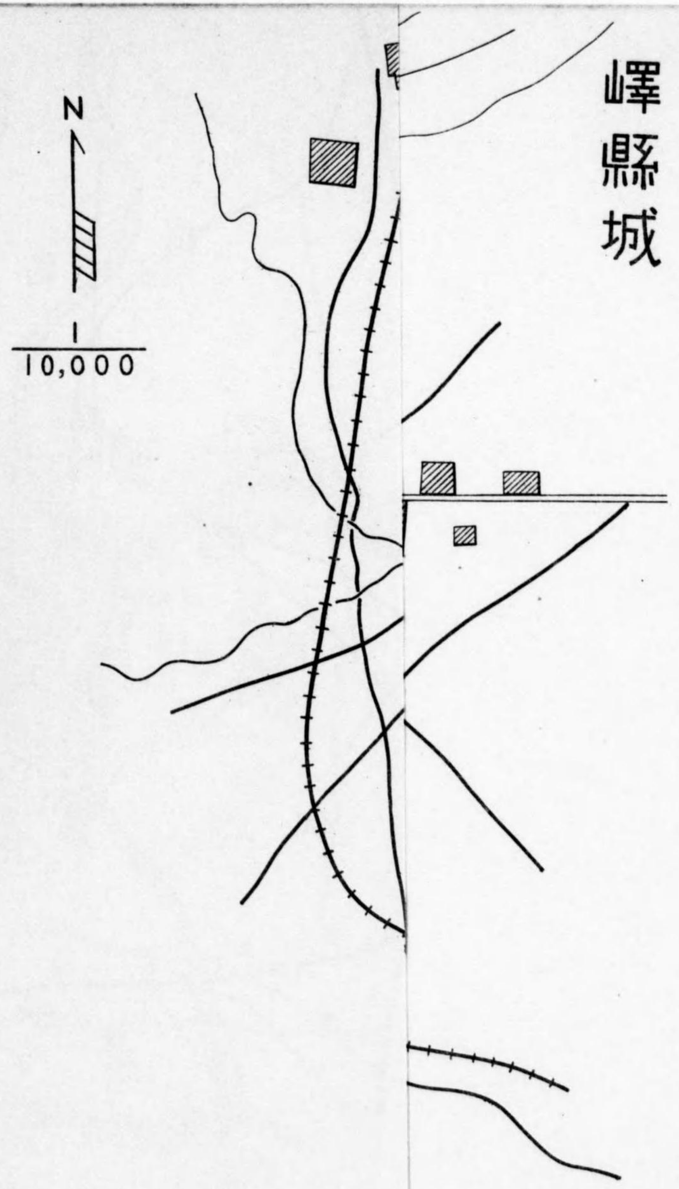

城郭圖第五四

嶧縣城

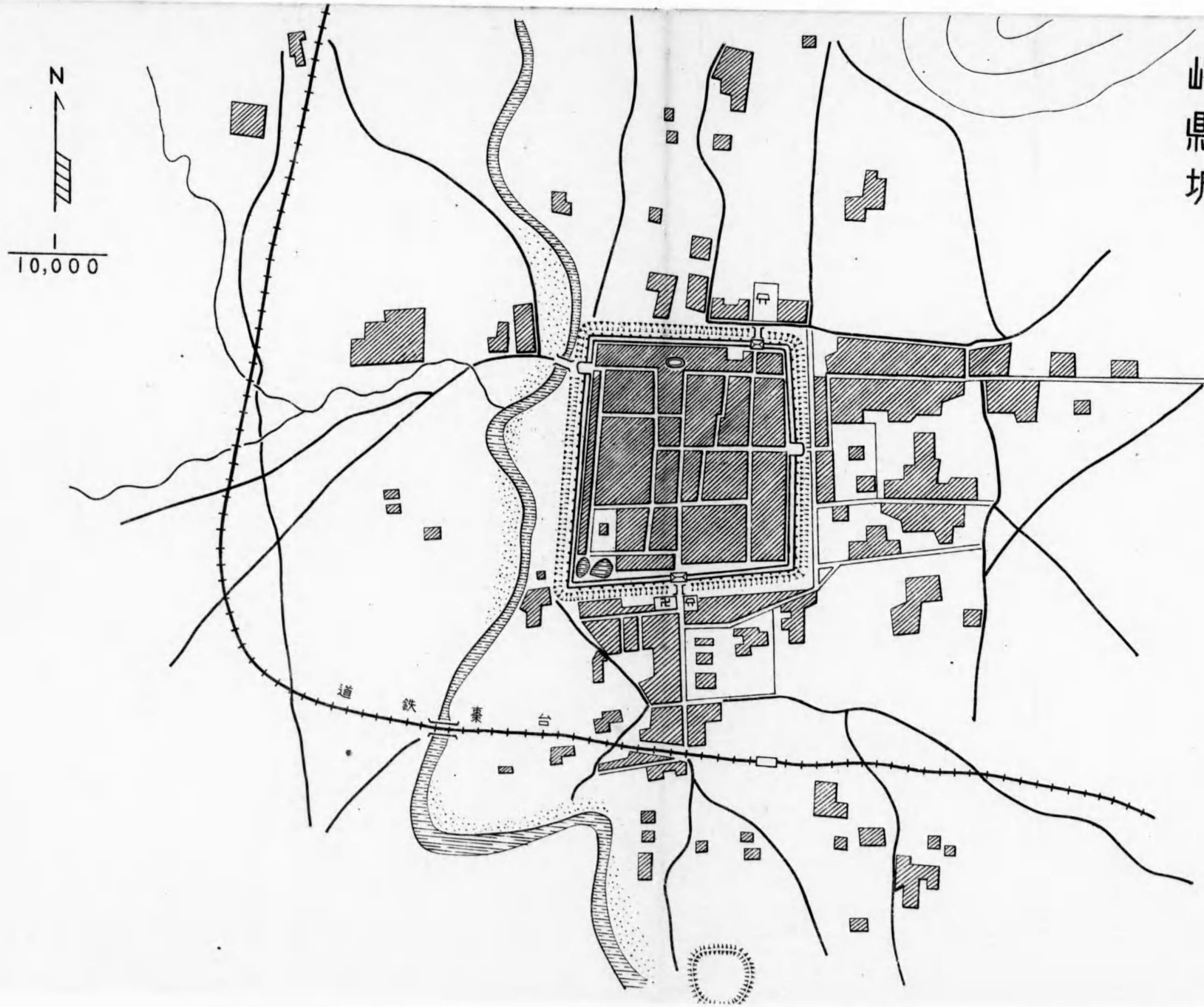

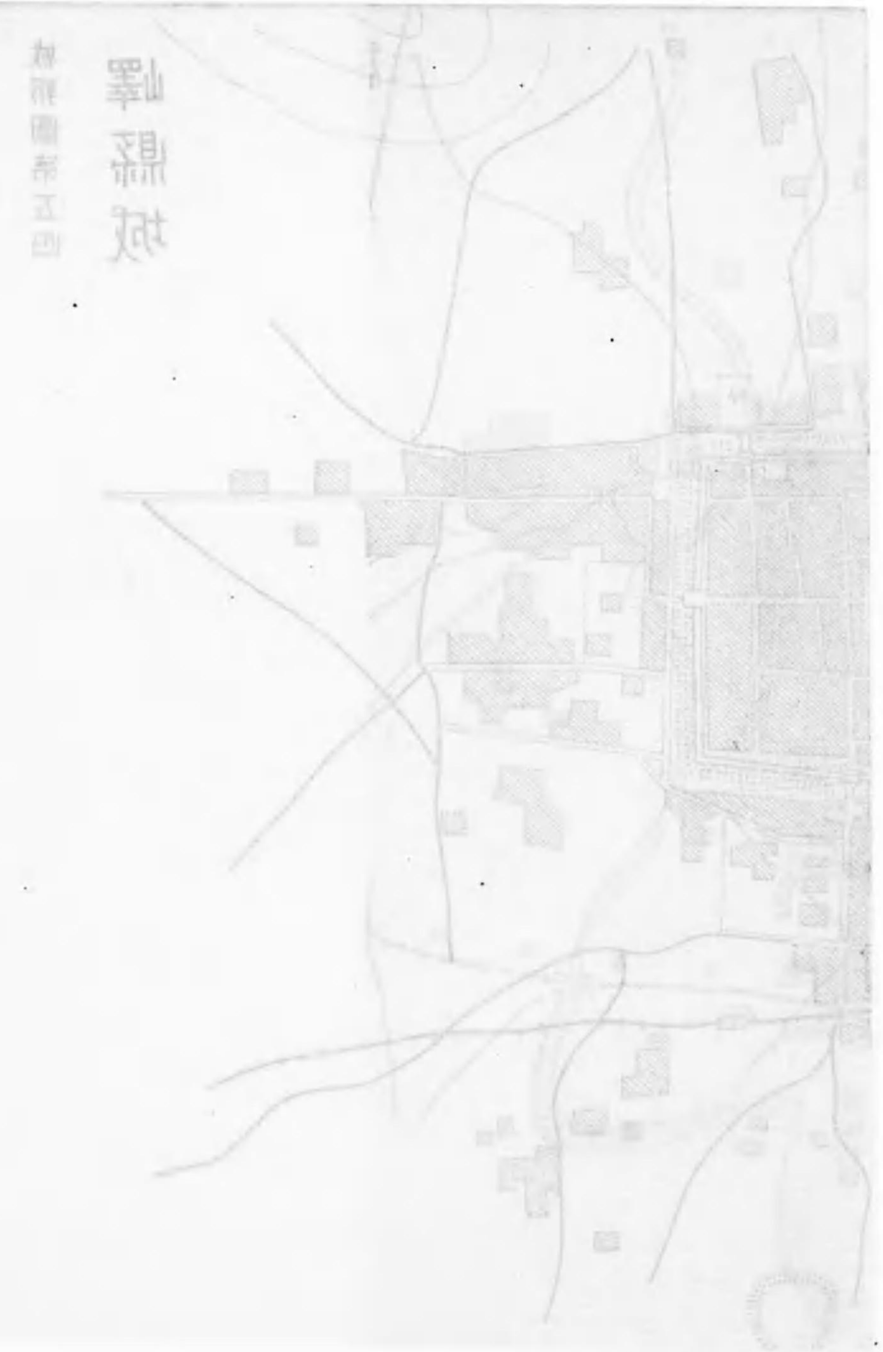

第二章　中支ノ城郭

中支ハ揚子江沿岸ノ地方ニシテ幾多河川湖沼之ニ流入シ運河クリーク等縱横ニ通スル一方到ル所群山糾紛トシテ地障ヲ成形ス。中支ハ往古ハ化外ノ地トシ北支ノ文化ヲ受クルコト遲カリシモ他民族ノ侵襲ヲ蒙ムルコト北支ノ如ク甚シカラス以上各種ノ原因ニ依リ中支ノ築城ハ北方ノモノト自ツカラ若干ノ差異ヲ生セシカ如シ其ノ重ナル點左ノ如シ

一、城郭ノ經始ハ地形ニ適合セシメタルモノ多ク方形ノモノナキニアラサルモ北支ニ比シ尠シ

二、揚子江下流地域ノ外ハ築城北支ノ如ク壯大ナラス

三、外壕ハ水壕トナシ其ノ幅員廣ク水路ニモ利用シ城内外交通ノ爲城門ノ外水門ヲ設備ス

四、北支ニ於テハ小邑ト雖築城スルモ中支ニ於テハ富裕ナル都市ノ外ハ築城スルモノ尠シ蓋シ水流、沼澤、山岳等ハ自然ニ城郭ノ如キ作用ヲナスカ爲ナルヘシ

第一節　江蘇省及北部浙江省ノ城郭

江蘇省及浙江省北部ハ一般ニ平原ニ富ミ其ノ間河川運河「クリーク」湖沼等錯綜シ古來水鄕トシテ知ラル農産物豊穰ニシテ人口稠密シ都市ノ發達著シク大ナル都城ヲ到ル所ニ見ル

昔春秋時代ハ此ノ地方ハ吳越及楚ノ領域ニシテ戰國時代ハ楚ノ領域タリ三國時代北部徐州ハ魏ニ南部ハ吳ニ屬シタリシカ東晉ニ至リ都ヲ建康（南京）ニ移スニ及ヒ北方ノ文物大ニ移入セラレ南北朝時代南朝亦建康ニ都シ絢爛タル六朝文化ヲ釀成セリ南朝末期ヨリ江北ノ地ヲ失ヒ隋ノ起ルニ及ヒ南朝滅ヒタルモ隋煬帝江南ノ米穀ヲ北送スル爲ノ運河ヲ開設シテ運輸交通ノ便ヲ促カセシ爲農産物ノ豊穰ト相俟テ此ノ地方ノ繁榮ヲ失フコトナク隋唐時代ヲ經過セルカ唐末ニ至リ楊行密ハ江都（楊州）ニ據リテ吳國ヲ起シ尋テ李昇之ニ代ハツテ金陵（南京）ニ都シテ南唐國ヲ立テ又同時代錢鏐氏カ杭州ニ據リテ吳越國ヲ起シタリシカ宋ノ太祖ノ爲此等諸國

滅ホサレシモ南宋ノ杭州ニ遷都スルニ及ヒ江南ノ地復タ王畿トナルニ至リシモ南宋ハ武力ニ於テ常ニ北方ノ金ニ壓迫セラレ淮河以北ハ金ノ領有スル所トナレリ元ノ南宋ヲ滅ホシタルル以後元モ亦江南ノ農產物ノ北送ニ意ヲ用ヒタリ

明太祖南京ニ都シ豪壯ナル大築城ヲ實施シ江南ノ地再ヒ殷賑ニ赴カントセシカ明成祖ノ北京遷都ニ依リ一頓挫ヲ來セリ其ノ頃ヨリ和寇ノ優掠ヲ受ケ殊ニ江蘇浙江ノ沿岸及江岸ニ於テ被害甚タアリシヲ以テ此ノ附近地方都市ニ於ケル築城ノ發達ヲ促カセリ清朝ニ至リ聖宗ノ頃現時ノ如キ省制ヲ採リ久シク泰平ノ續キシ爲人煙稠密都市發達セシモ清朝末期ニ至リ鴉片戰爭長髮賊ノ亂等ノ爲各都市共大ニ破壞セラレ昔ノ悌ヲ失ヒ今ニ至ルモ尙恢復セス然レトモ城壁ノミハ尙殘存スルモノ尠カラス

南京沿革

西紀	時代	首都	變遷
前二二一	春秋戰國		禹貢ノ楊州ノ地春秋時代吳ノ領地戰國時代楚ニ屬シテ金陵邑ト稱ス
二〇六	秦		鄣郡秣陵縣ニ屬ス
	前漢		漢代ニハ丹陽郡秣陵縣ノ屬地
後二二〇	後漢		建安十六年孫權玆ニ據リテ建業縣ヲ置ク
二八〇	三國	吳ノ國都	孫權吳ヲ建國シテ玆ニ都シ石頭城ヲ築ク
西晉			大康二年楊州及丹陽ノ治トナシ翌年縣ヲ建鄴ト改メ又建康ニ改ム
三一六	東晉	東晉ノ國都	東晉玆ニ都ス
四二〇	南北朝	南朝ノ國都	梁ニ至リ隆盛ノ極ニ達シ戶數二十八萬(人口百四十萬)ト稱ス
五八九	隋		開皇年間楊州、丹陽郡皆廢メテ蔣州ヲ置キ縣ヲ江寧トシ次テ州ヲ丹陽ニ復ス
六一八	唐		武德三年縣ヲ歸化ト呼ヒ郡ヲ楊州ト改メ七年更ニ蔣州トシ八年縣ヲ金陵、州ヲ楊州トナシ翌六年縣ヲ白下ト改メ楊州ヲ廢シ潤州ノ屬地トナス貞觀九年縣ヲ江寧ト呼ヒ次テ江寧郡ヲモ設ケ乾元元年郡ヲ昇州ト改メ上元二年州ヲ廢シテ縣ヲ上元ト改メ潤州ニ含メ更ラニ光啓二年昇州ヲ復置ス
九〇七			
九六〇	五代 南唐ノ都		吳ハ金陵府治トナシ南唐ハ九三八年都シテ西都ト稱ス秦淮河ヲ含メテ城ヲ擴張ス南唐一時隆盛ナリシモ九七五年宋ニ亡ホサル

一一二七			宋ハ初メ昇州ト云ヒ
一二七六			後チ建康府ト云フ
一三六八	元		始メ建康府後集慶路ノ治トナス
一六四四	明	明ノ都	明ハ洪武初年都ヲ奠メテ南京ト稱シ築城ス十一年京師ト改稱永樂元年再ヒ南京ト稱ス
一九一二	清		江寧府ト改ム
	民國	民國ノ首都	府ヲ廢シ上元、江寧ノ二縣ヲ併セテ更メテ江寧縣ト呼ヒ民國十六年南京特別市トナリ後首都市ト呼フ

南京築城ノ沿革

南京城ハ其築城三期ニ分ツコトヲ得ヘシ卽チ三國吳ノ孫權ノ築城、五代ノ南唐ノ築城及明ノ太祖ノ築城トナス

一、孫權ノ築城

現存南京城內ノ西部ニ當ルト稱スルモ梁ノ武帝ノ頃人口百四十萬位アリシト云ハルルヲ以テ目下ノ北京ノ人口ニ匹適ス故ニ都城ハ相當ノ大サナリシナルヘク現存城郭ノ東南部及南部ヲ削除シタル程度ノモノト想像セラル

築城ハ內外二城ヨリ成ル

卽チ內城ハ玄城ト稱シ周圍約四粁ニシテ城門ハ南北各一東西各二計六門ヲ有スト云フ

外城ハ都城ニシテ周圍十二粁餘（尙大ナリシモノト思ハル）ニシテ十二門ヲ有スト云ハル

二、南唐ノ築城

五代ノ頃楊州ニ都セシ吳ヨリ位ヲ讓ラレタル李昇南唐ヲ興シ都ヲ金陵ニ定ムルヤ城垣ヲ改築シテ秦淮河南北ニ跨ル線ニ擴張シ周圍約十六粁（コレモ尙大ナリシナルヘシ）ト稱ス

三、明、太祖ノ築城

一三六八年（我國正平二三年足利義滿將軍ヲ稱セシ年）明ノ太祖茲ニ都ヲ定ムルヤ翌年ヨリ五ケ年ニ亘リ新城ヲ構築ス此レハ今尙現存スルモノニシテ周圍約五十二粁（此レハ過大ニシテ三十二粁ナリ）城門十三ヲ設ク此ノ城郭ハ紫金山及雨花台ヨリ瞰制セラルルヲ以テ此等ノ前方ニ外郭ヲ設ク其ノ周圍約五十六粁ニシテ雨花台ニ今尙其ノ痕蹟ヲ止ム此等南京城ノ諸設備ハ（城郭圖第五五乃至五七參照）

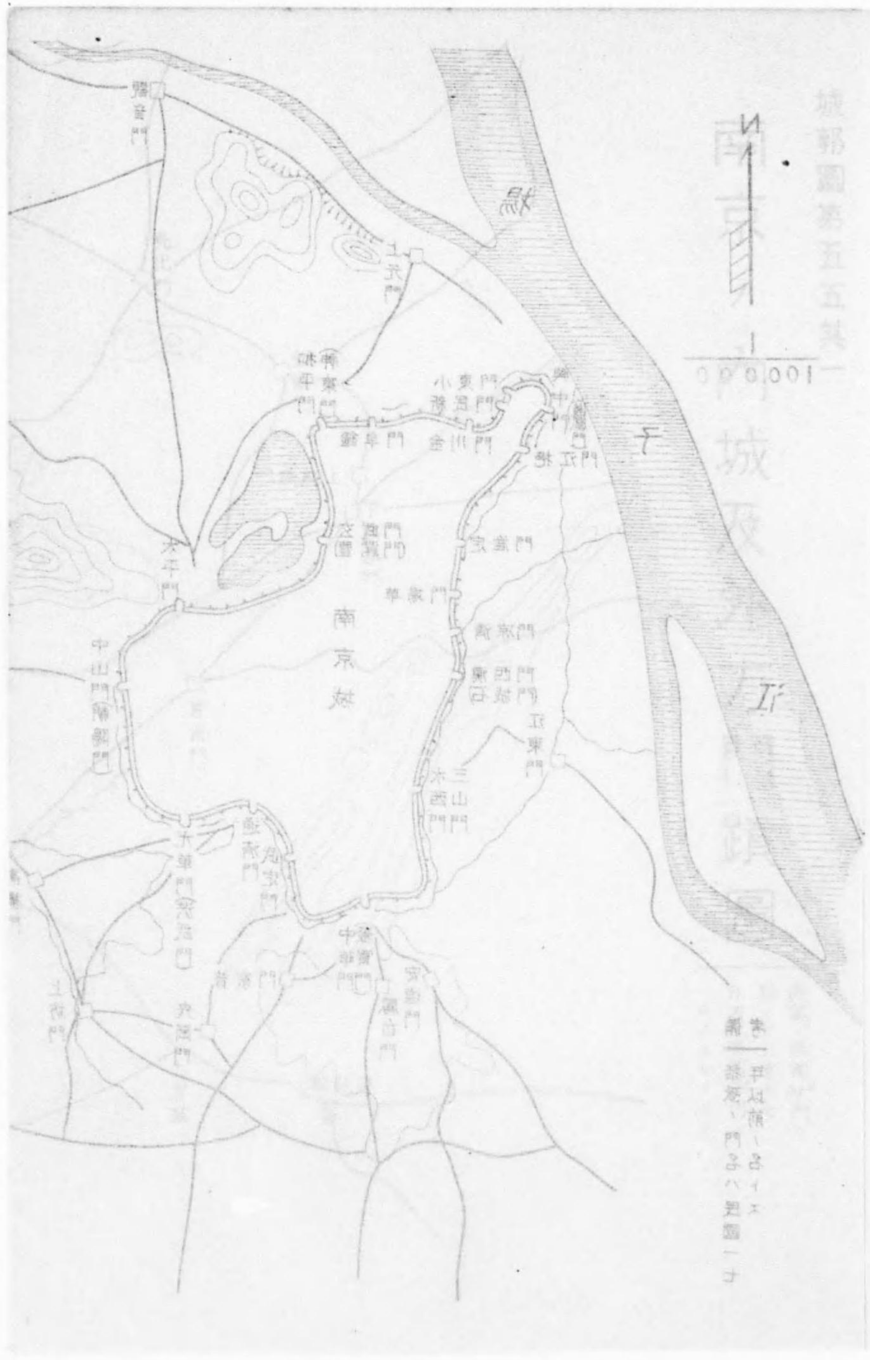

第一圖　南京城郭圖（縮尺一萬分之一）

城郭圖第五五其一

南京ノ內城及外方門蹟圖

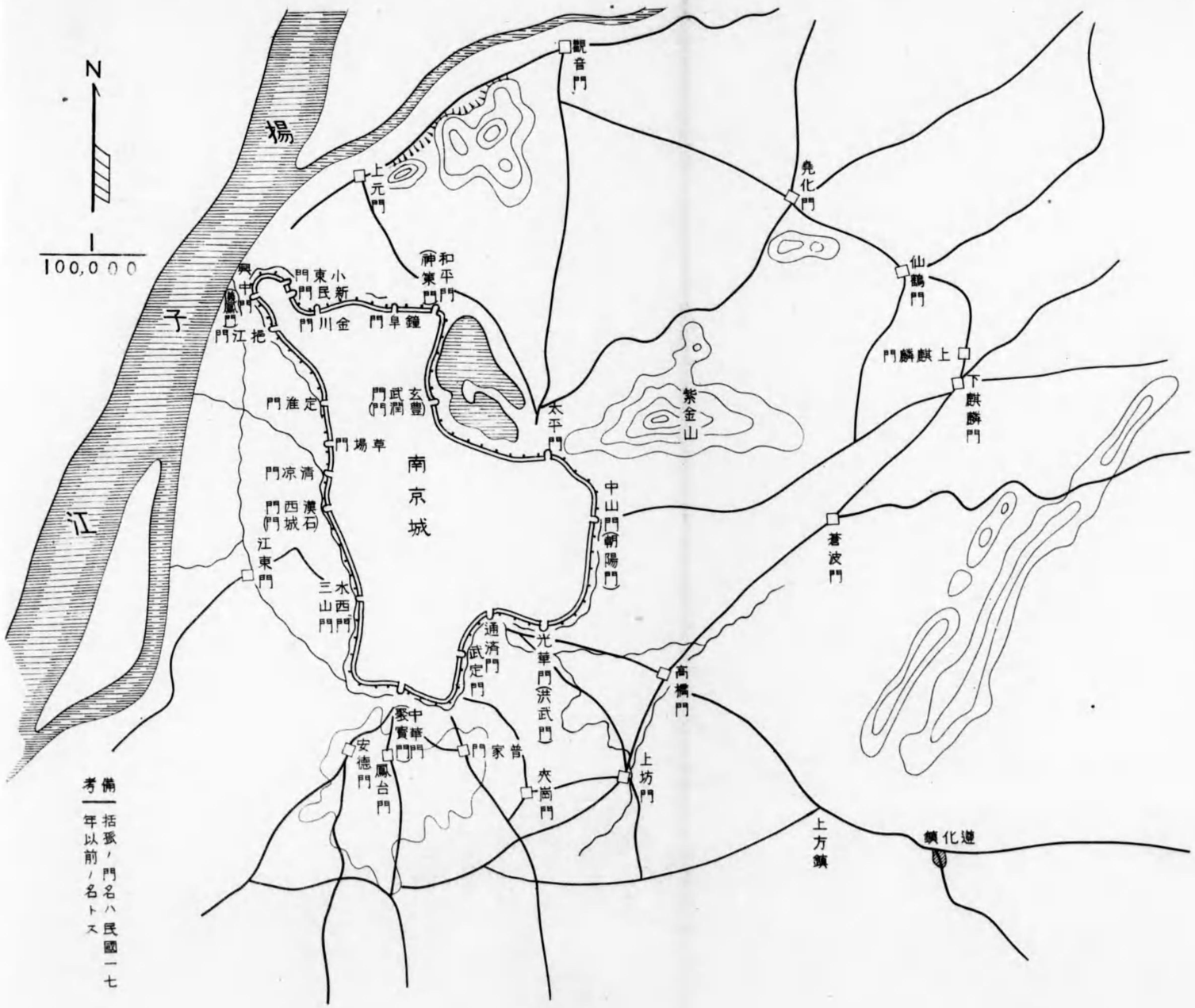

備考——括弧ノ門名ハ民國一七年以前ノ名トス

內城ノ周圍32K門ハ始メ一三後一七
外城ノ周圍56K門ハ一八アリシト云フ

城郭圖第五五其二

南京城外郭東附近斷面圖

1/500

兩側部壕斷面圖 △93

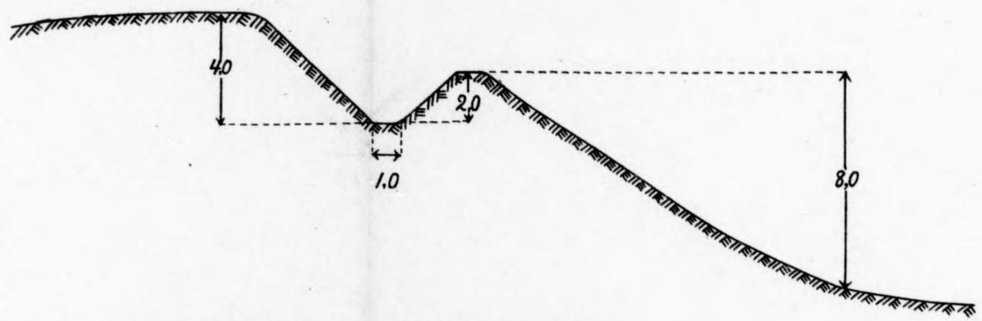

地高山師六壕斷面圖

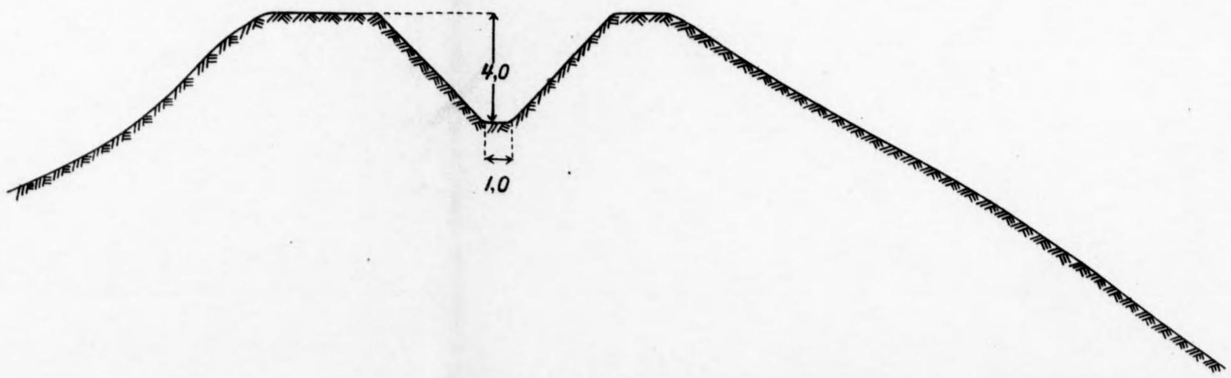

南京城圖

城郭圖第五五其三

N

20,000

南京城圖

N
1
20,000
浦
揚
子
江
下
關
南京站
獅子山
小東門
興中門
梔江門
金川門
鐘阜門
中央門
海
南
線
福
建
路
中
山
寧
路
新
疆
路
定淮門
護
城
河
汊
草場
中
央
玄武門
玄
五洲公園

新
中
南
京
路
線
北
站
西
康
路
涼
清
路
鼓樓
海
山台五
漢中門
路
中
山
路
江
珠
路
中央ローター
路
路
路

定淮門
新
中
南
路
線
寧
山
北
路
西
康
路
草場門
路
清涼門
清涼山
路
海
路
五台山
漢中門
路
中
路
莫愁湖
中央ローター
路
中
正
路
水西門
路
路
州
路
建
路
中央玄武門
北極閣
戰櫃
路
中
山
路
玄
武
湖
公園
五洲
山公廬
太平門
中山路
江
路
新
路
珠
江
路
山賣窗
山
金
天文台
明孝陵
東
山
飛行
蔡

中山路
五台山
中山路
中山路
中華路
中正路
中華路
中正路
中山路
中山路
中山

五台山
漢中門
莫愁湖
中央ロータリー
水西門
中華門
中華門站
武定門
通濟門
光華門
中山門
飛行場
太平門
山公廬
山貴富
天文台
明孝陵
台花雨

城郭圖第五五其四

中山門南方500米部ノ断面

1/500

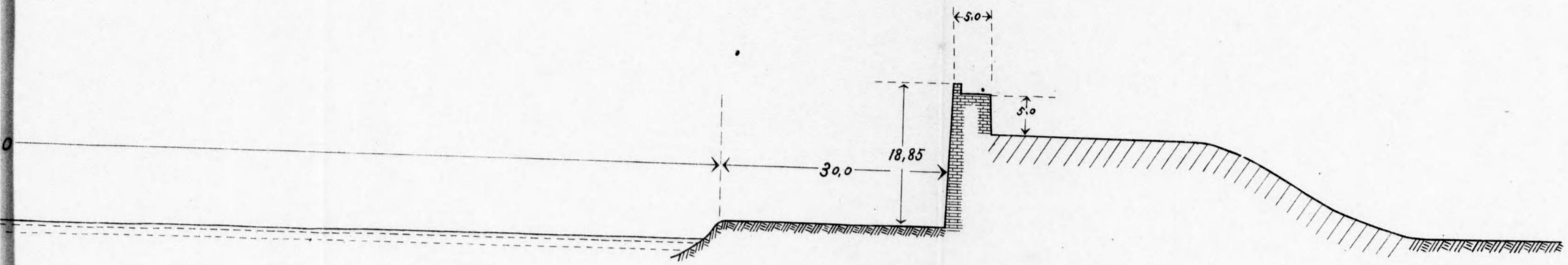

中山門南方500米部ノ断面

1/500

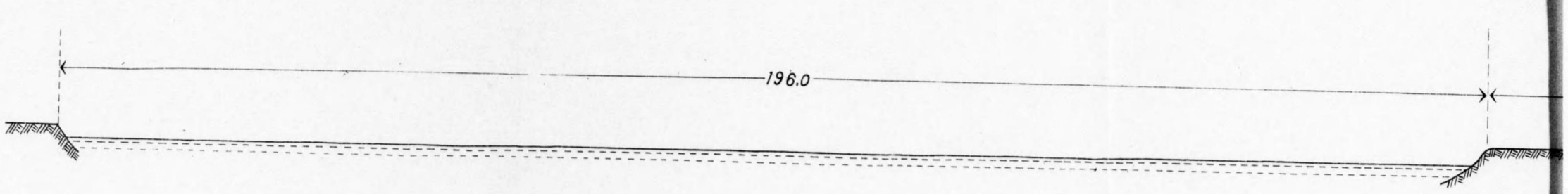

南京城門ハ初メ十三門ナリシモ其ノ後逐次增加シ名稱モ變化セリ其ノ狀況左表ノ如シ

明ノ築城當時		民國十六年迄		民國一七年以後	
正陽門		洪武門		光華門	
通濟門		通濟門		共和門	
		武定門		武定門	
聚寶門		聚寶門		中華門	兩側ニ二門ヲ增設（民國二〇年）
三山門		三山門		水西門	
				漢中門	
石城門		石城門		漢西門	
清涼門		清涼門		清涼門	
		草場門		草場門	
定淮門		定淮門		定淮門	
		挹江門		挹江門	
儀鳳門		儀鳳門		興中門	
金川門		金川門		金川門	
鐘阜門		鐘阜門		鐘阜門	
神策門		神策門		中央門	
		豐潤門		和平門	
				玄武門	



太平門　太平門
朝陽門　朝陽門
計　十三　一七

右ノ内二、三ノ門ノ構造ヲ示スコト左ノ如シ

太平門
中山門
小・東門　新民門　二一　此ノ二門ノ開設時期未詳



城郭圖第五六其一

中華門平面

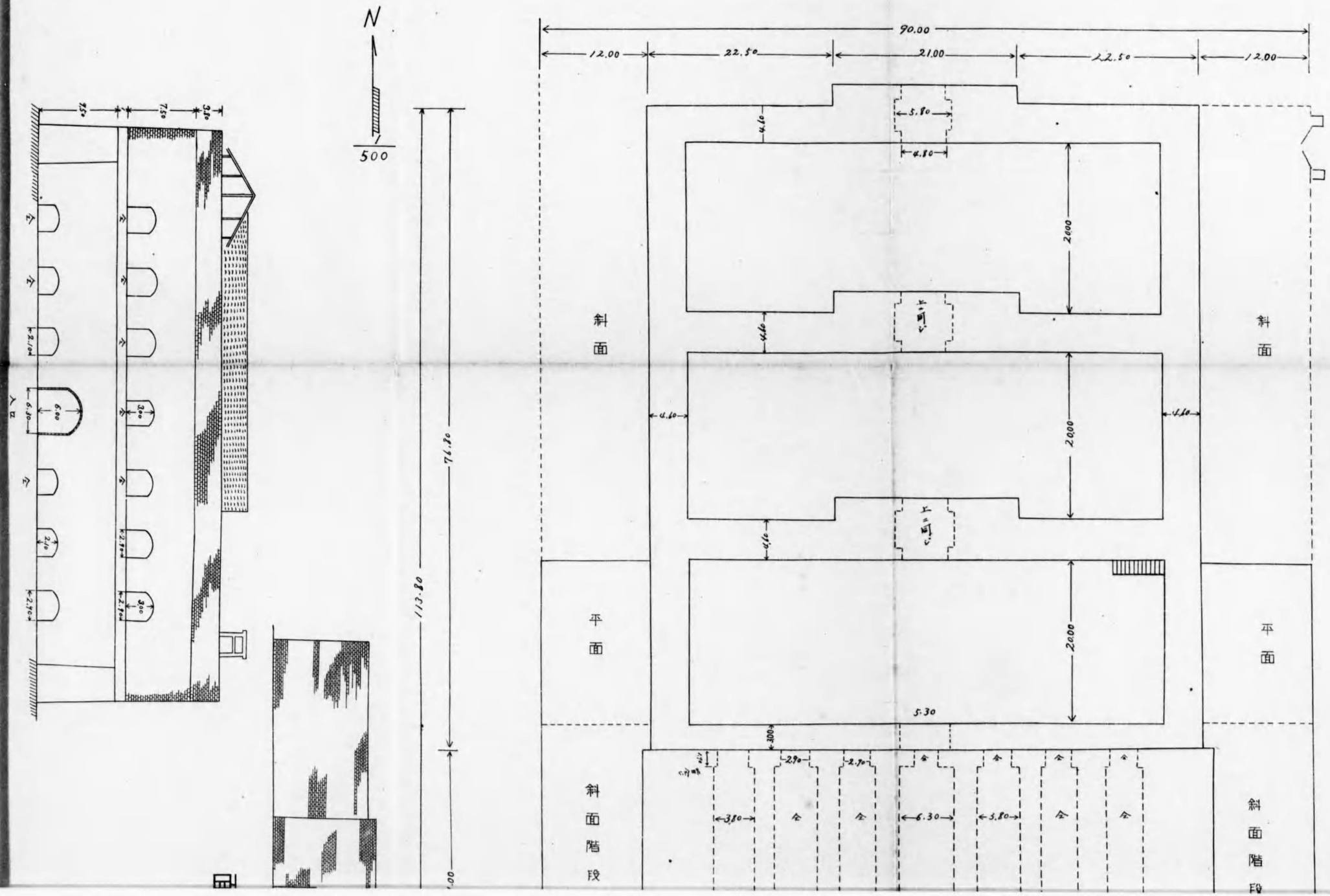

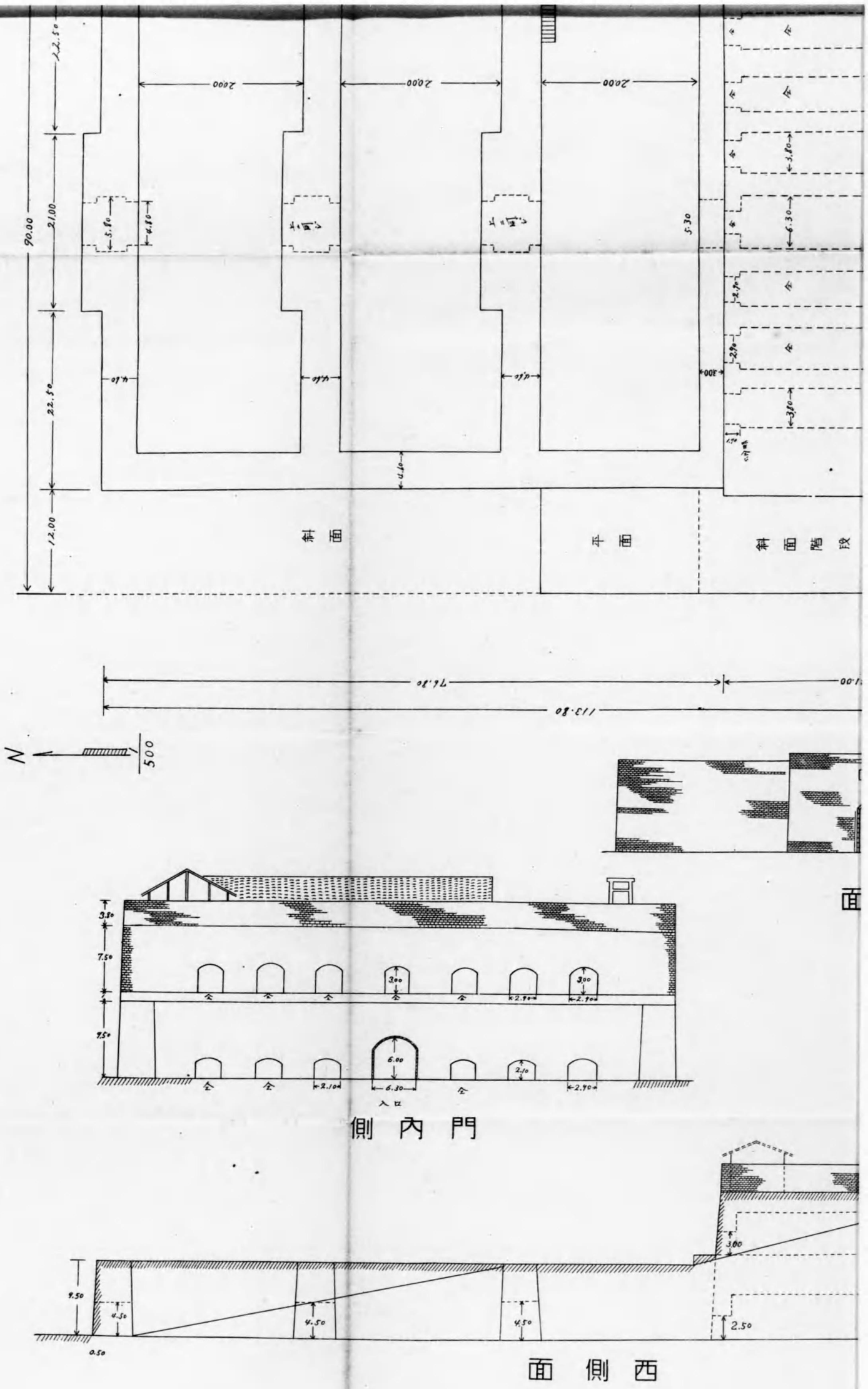

90.00
22.50
21.00
22.50
12.00
2000
2000
2000
5.80
4.80
5.30
3.80
6.30
2.90
4.60
4.60
4.60
3.00
4.80
斜面
平面
斜面階段
76.80
113.80
N
500
3.80
7.50
9.50
3.00
3.00
2.90
2.90
6.00
2.10
2.10
6.30
2.90
入口
側内門
9.50
4.50
4.50
4.50
0.50
3.00
2.50
面側西

其一

中華門平面

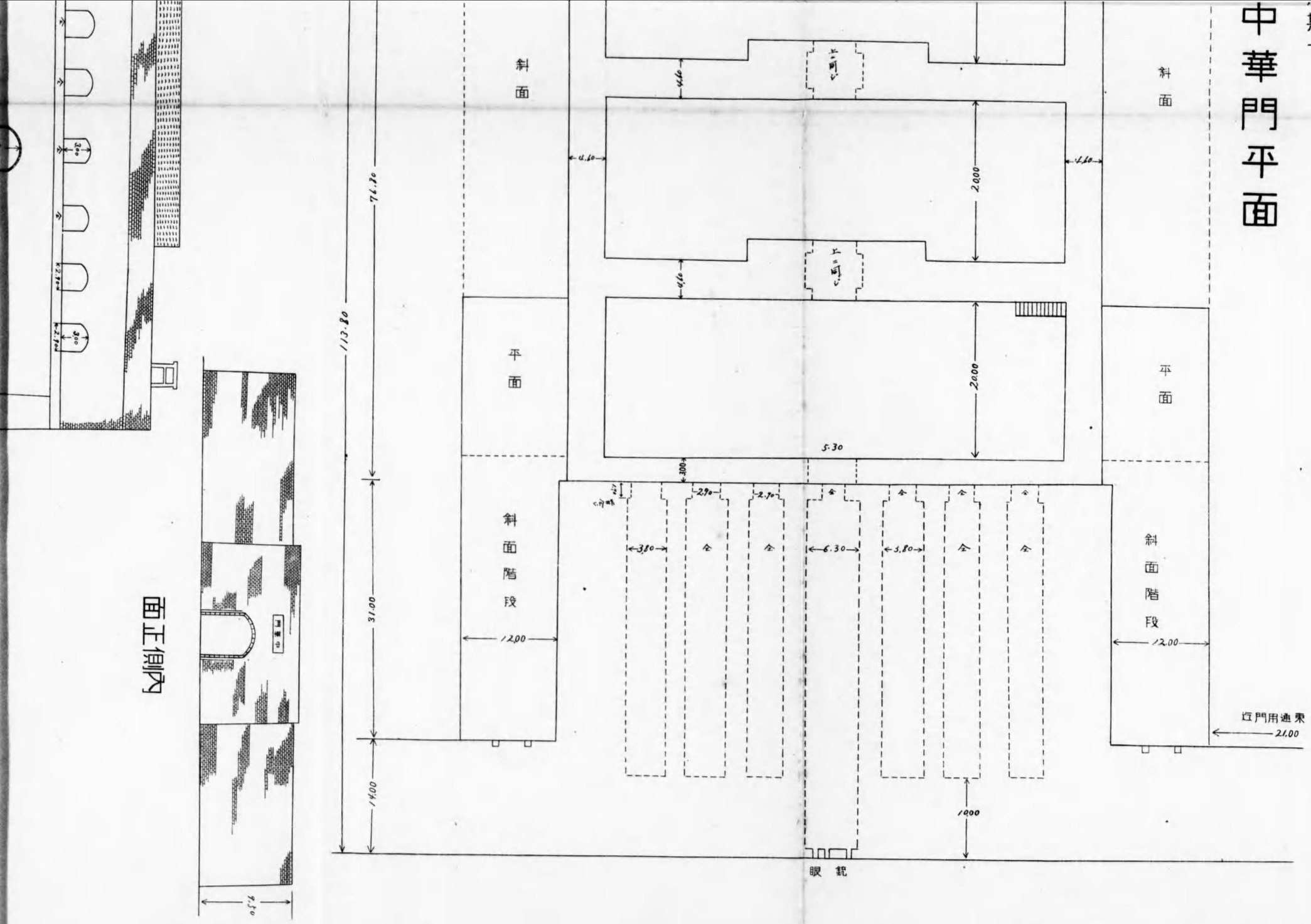

面正側內

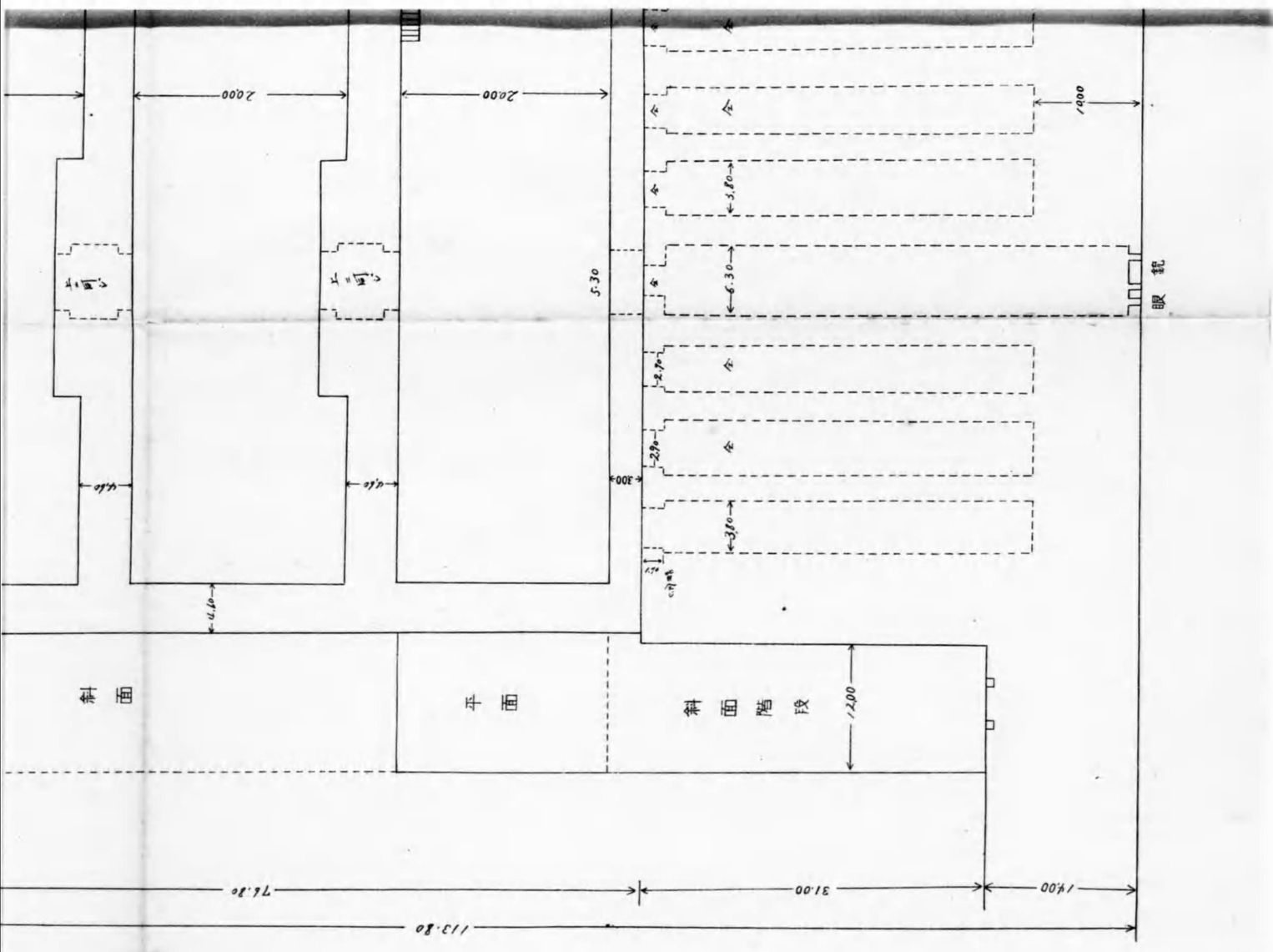

2.00
2.00
1.00
5.30
6.30
3.80
3.80
2.90
2.90
3.00
4.60
4.60
4.80
12.00
斜面
平面
斜面階段
眼鏡
76.80
31.00
14.00
113.80



9.50

面正側内

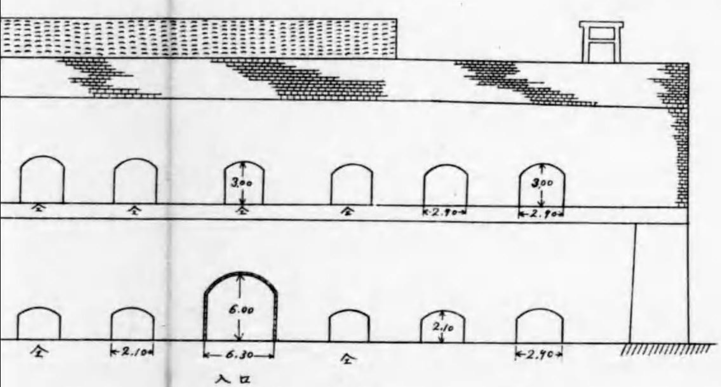

3.00
3.00
2.90
2.90
6.00
2.10
2.10
6.30
2.90
入口

側内門

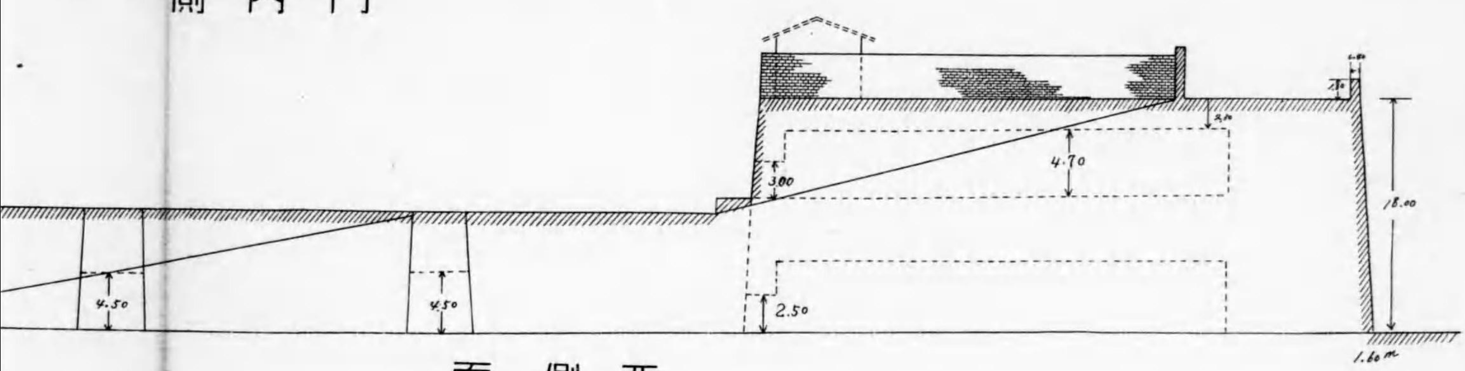

4.70
3.00
18.00
4.50
4.50
2.50
1.60m

面側西

水西門圖

昭和十二年十二月十二日午后二時　(破壊ス)

城郭圖第五六其二

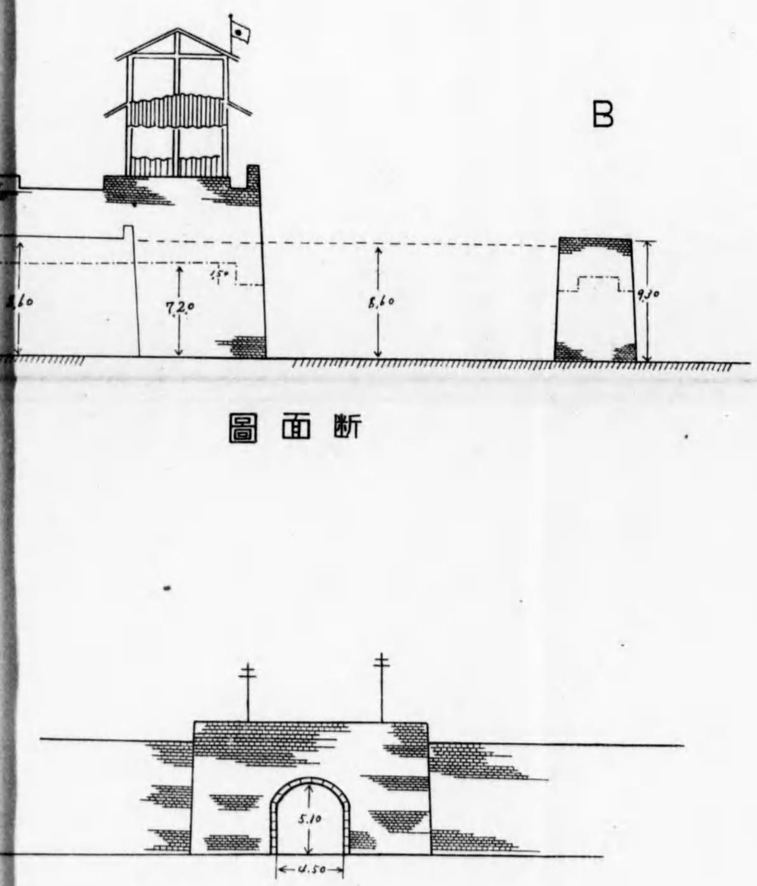

圖面断

D　面正側内

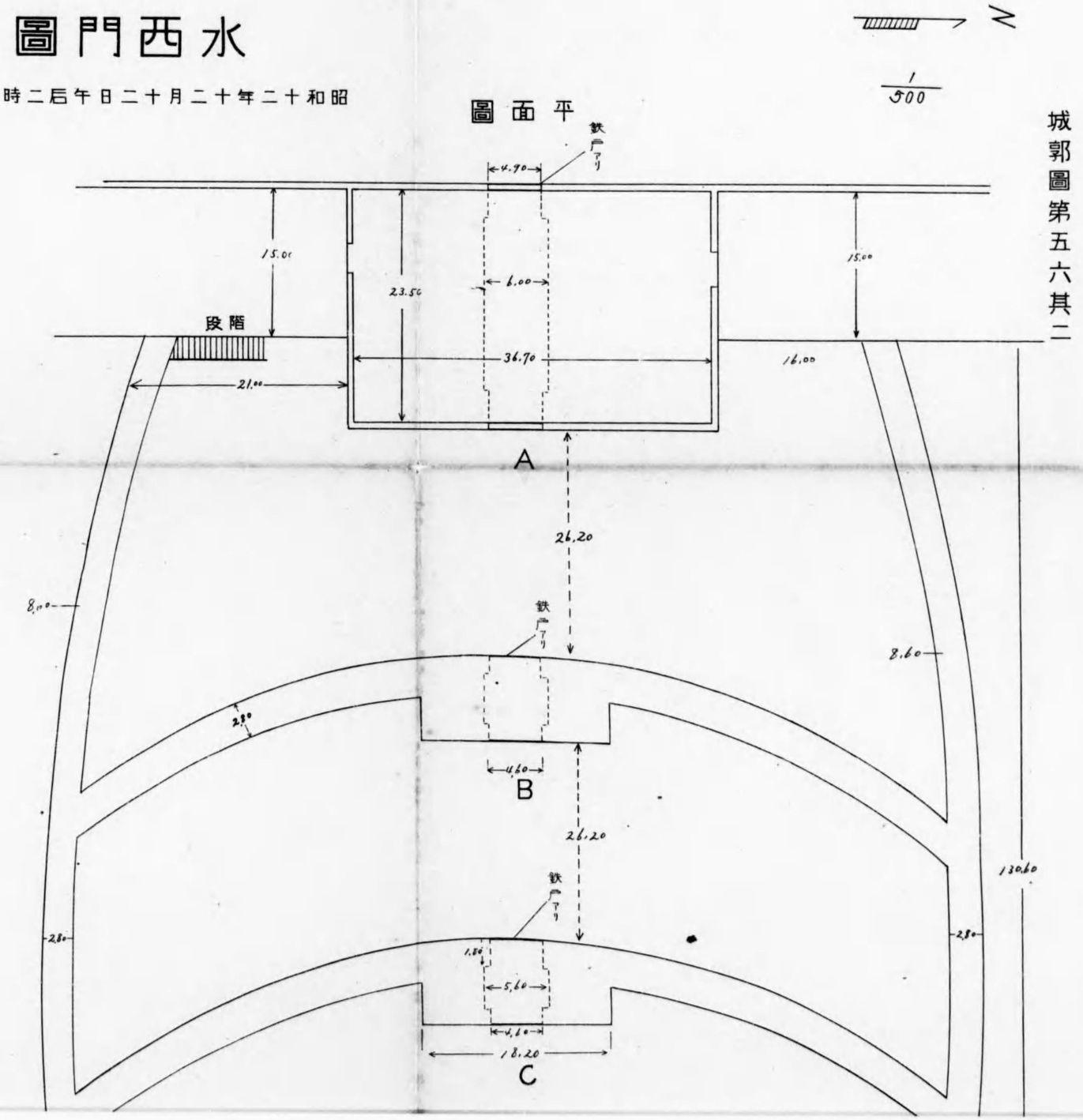

水西門圖

(破壊ス)　昭和十二年十二月十二日午后二時

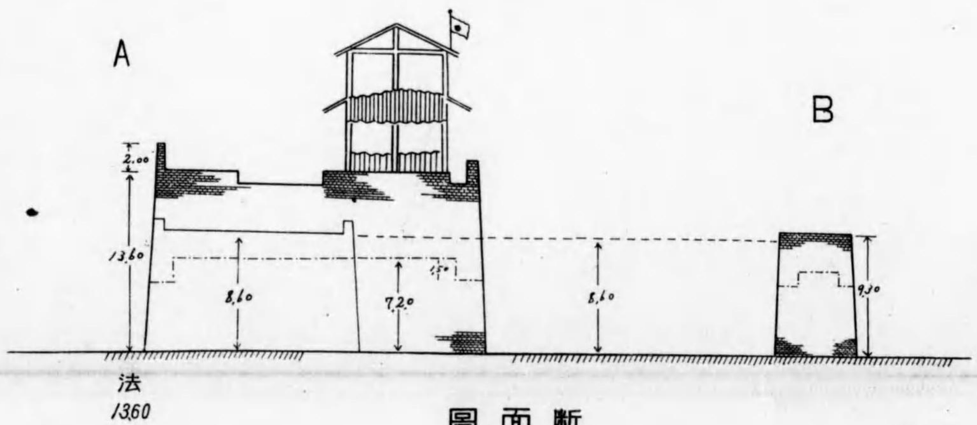

圖面断

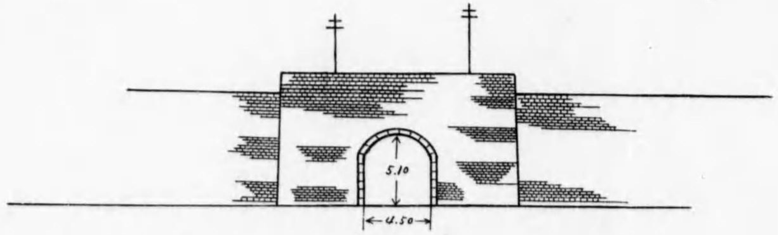

D　面正側内

圖面平

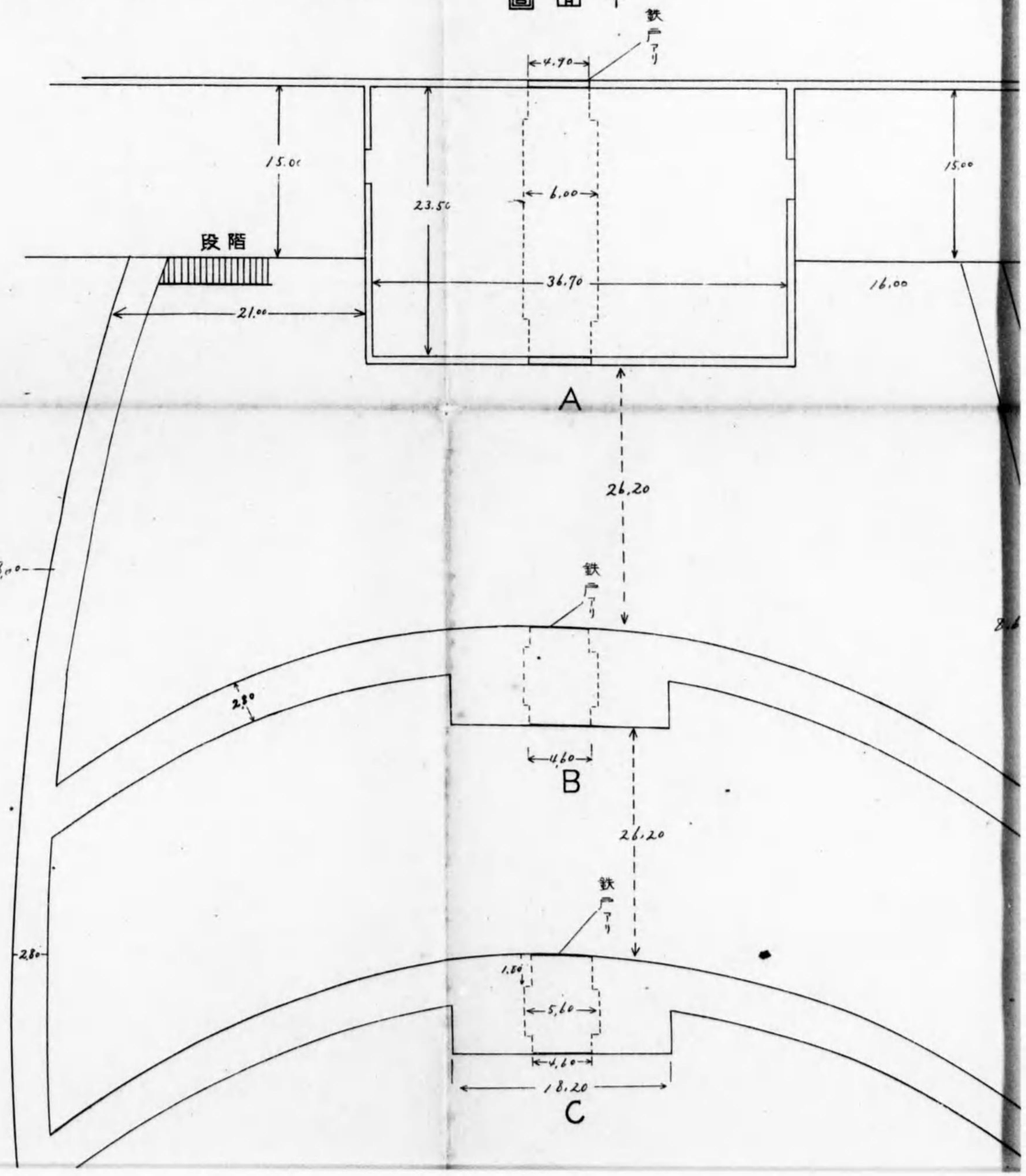

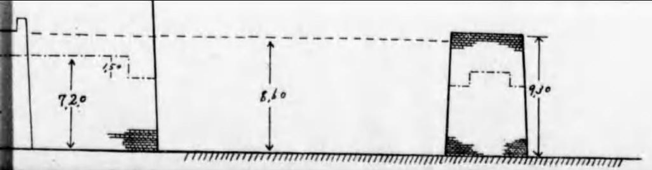

断面図

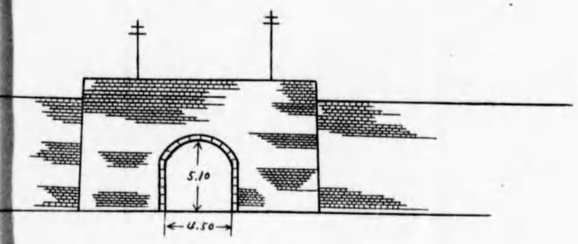

D　内側正面

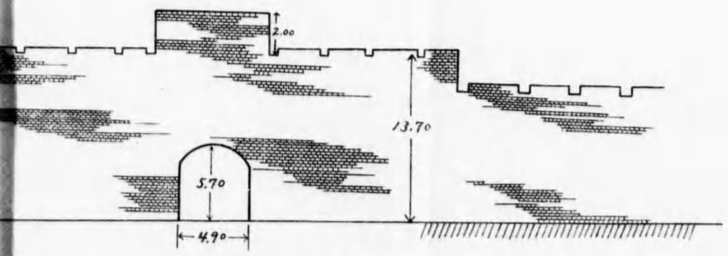

A　水門外側西面正

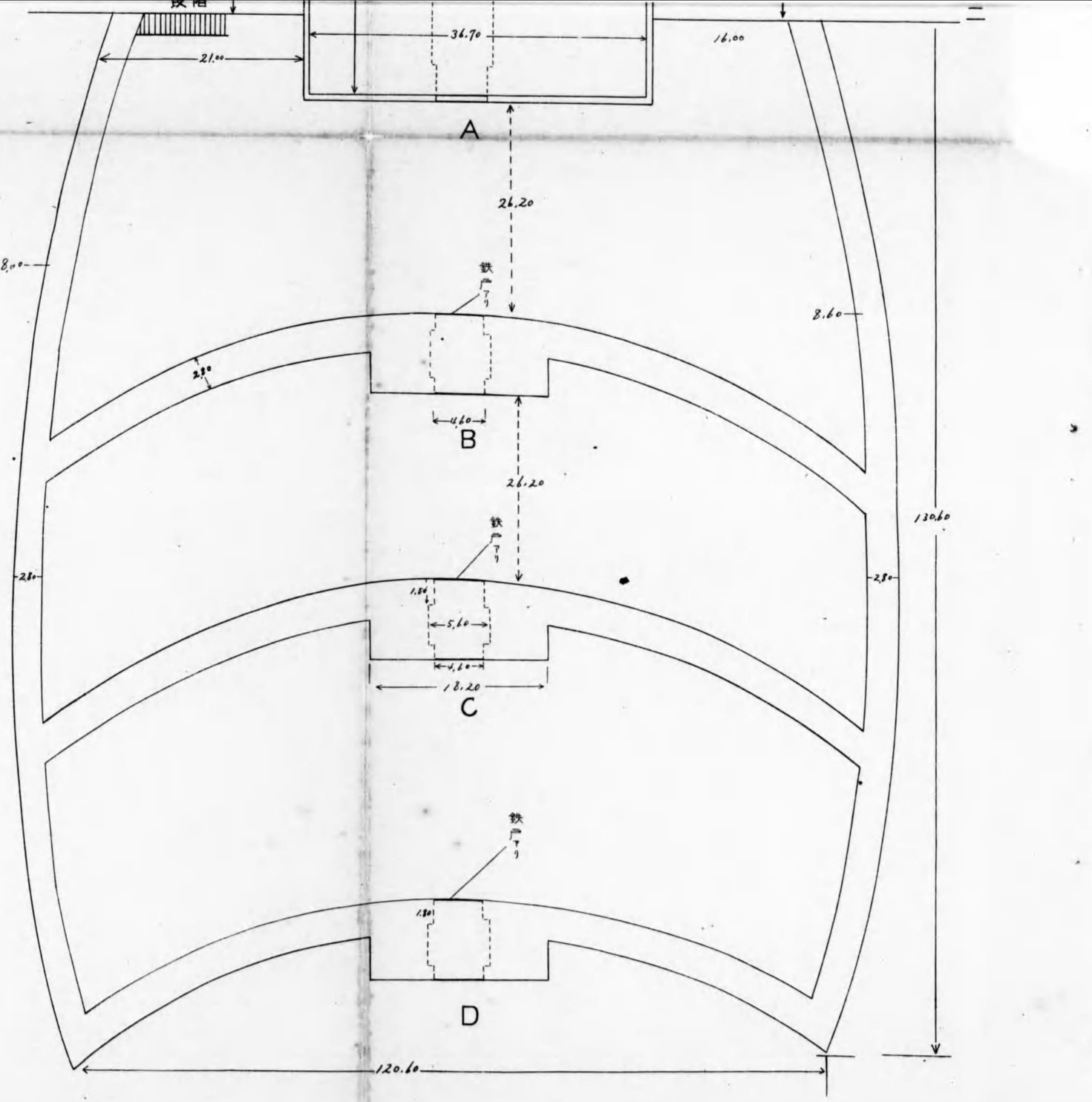

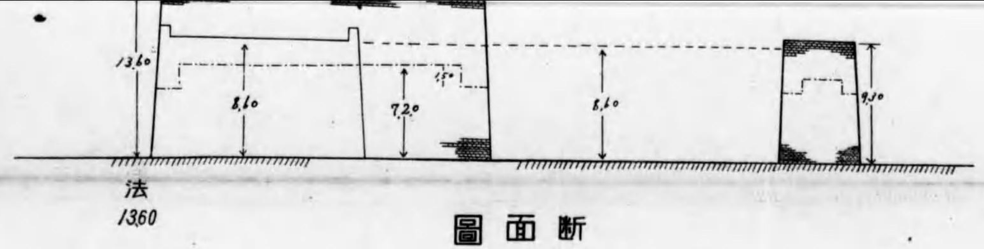

法
1360

断面図

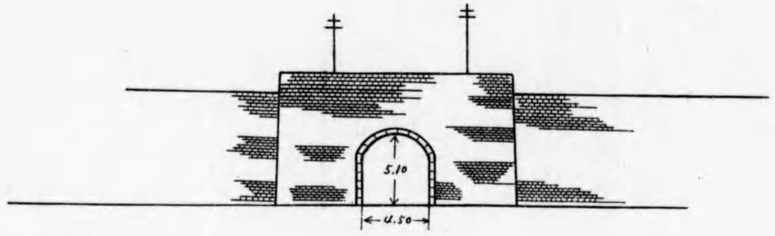

D　内側正面

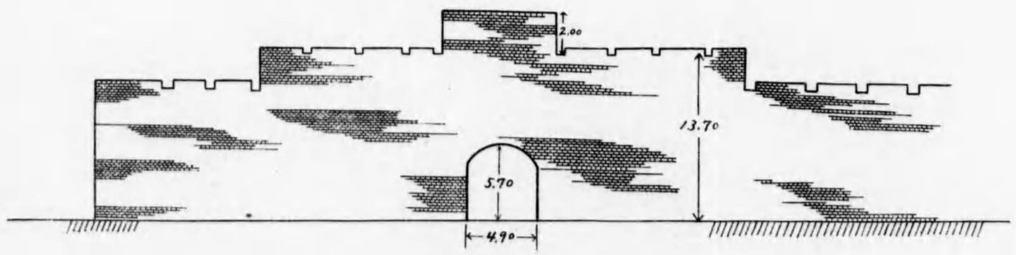

A　水門外側正面

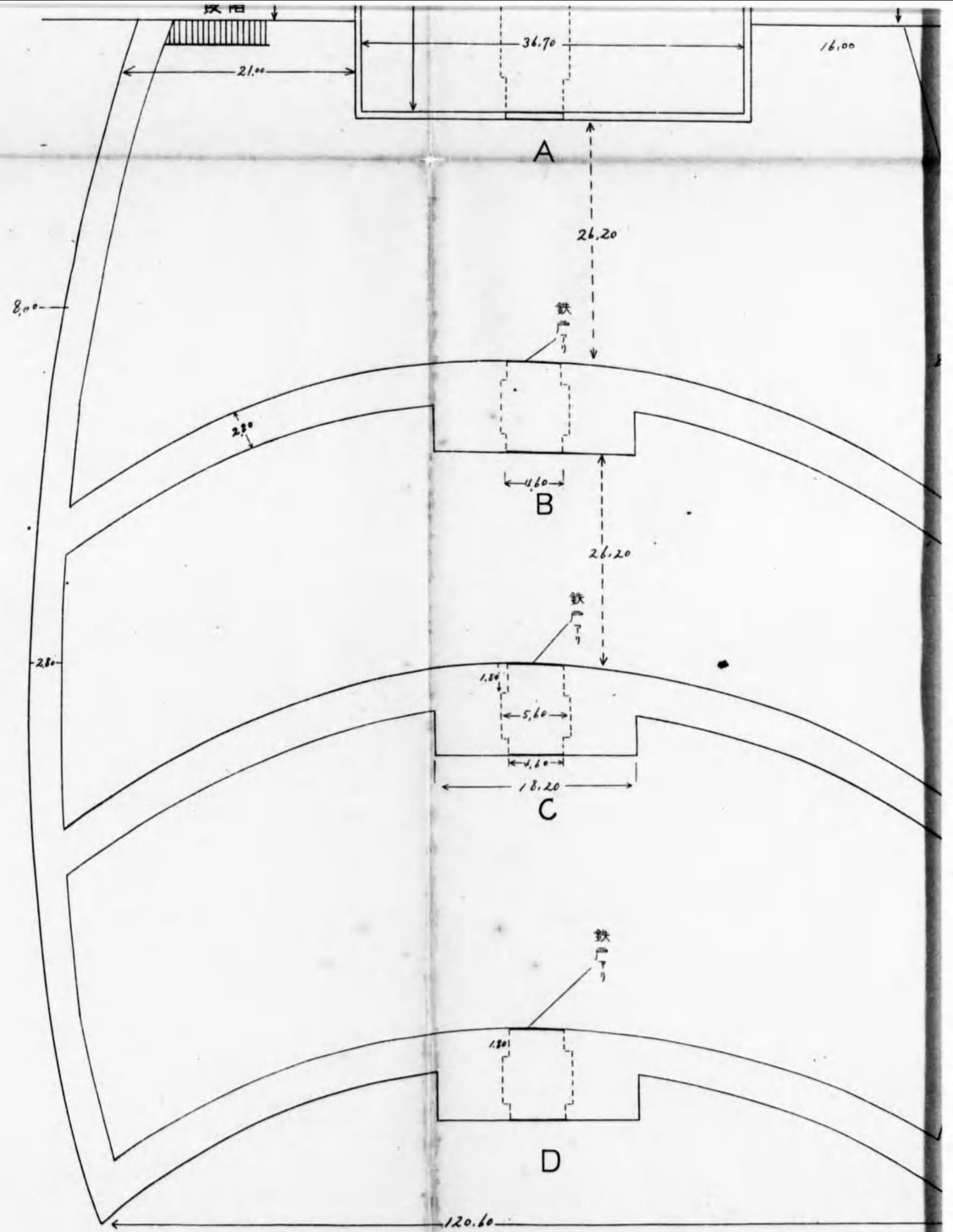

通濟門圖

平面圖

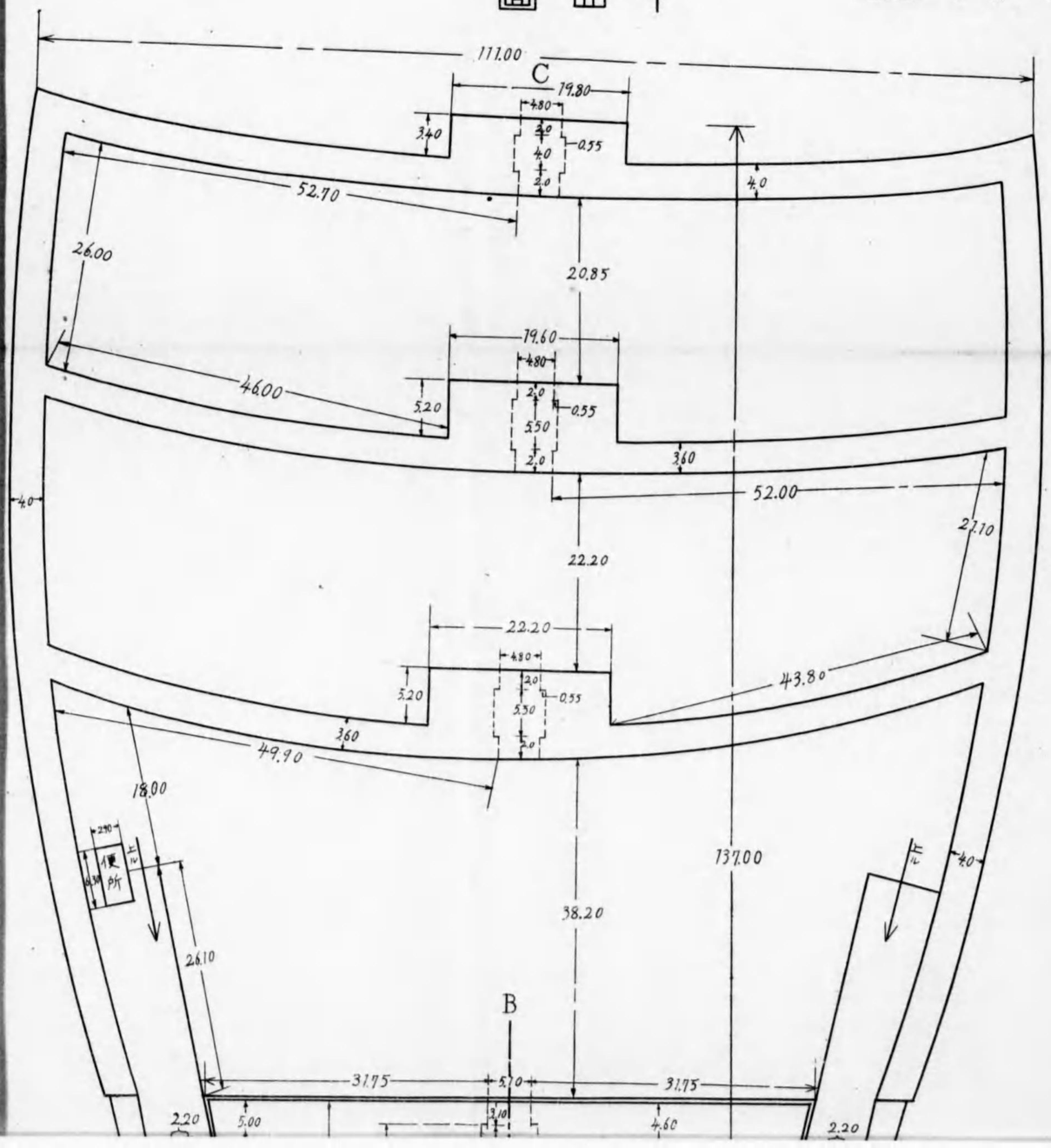

城內C部高面圖

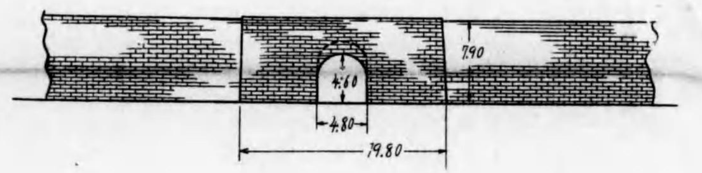

斷面圖 A–B

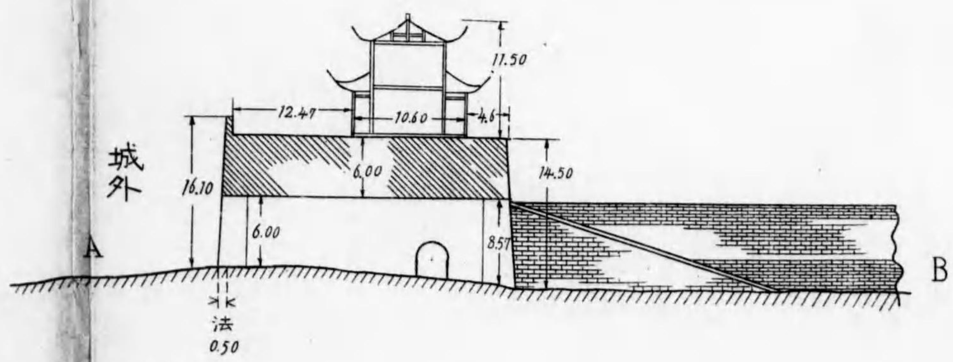

高面圖A外城

通済門圖

平面圖

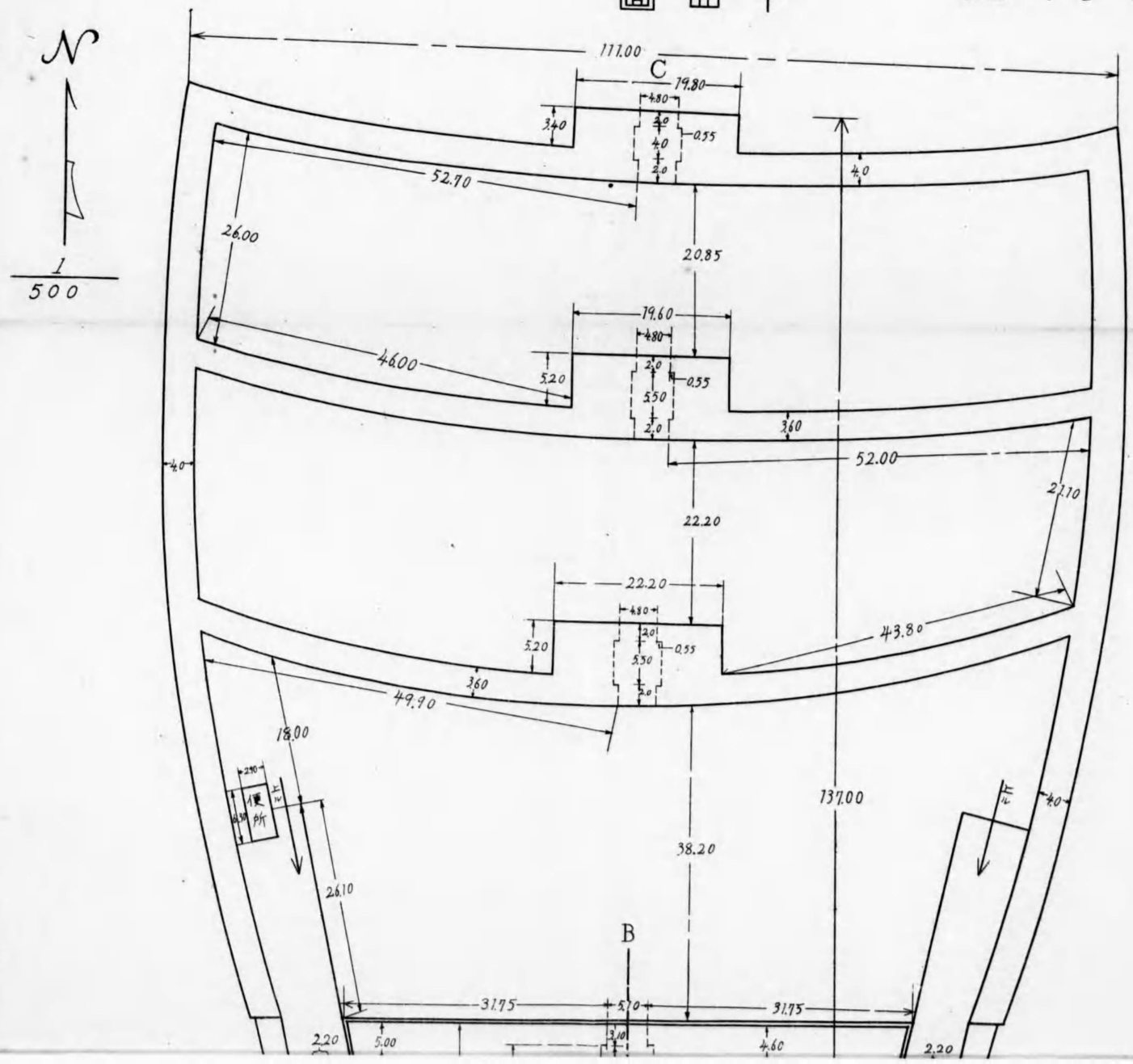

圖面高部C内城

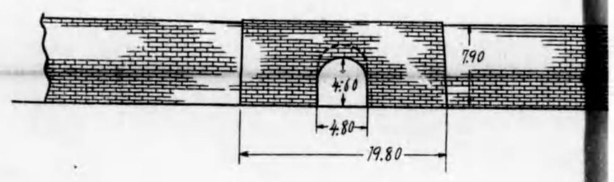

圖面斷A—B

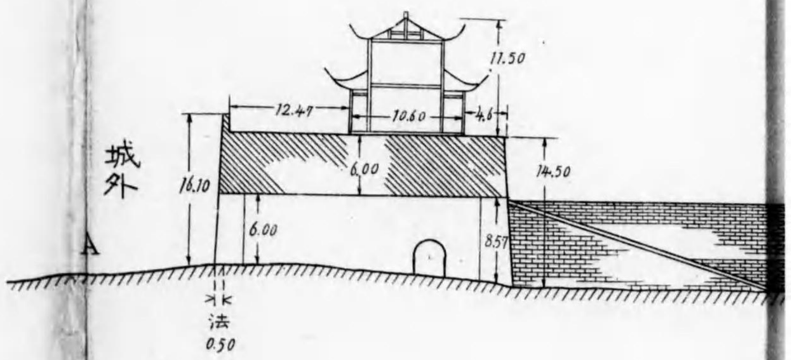

圖面高A部外城

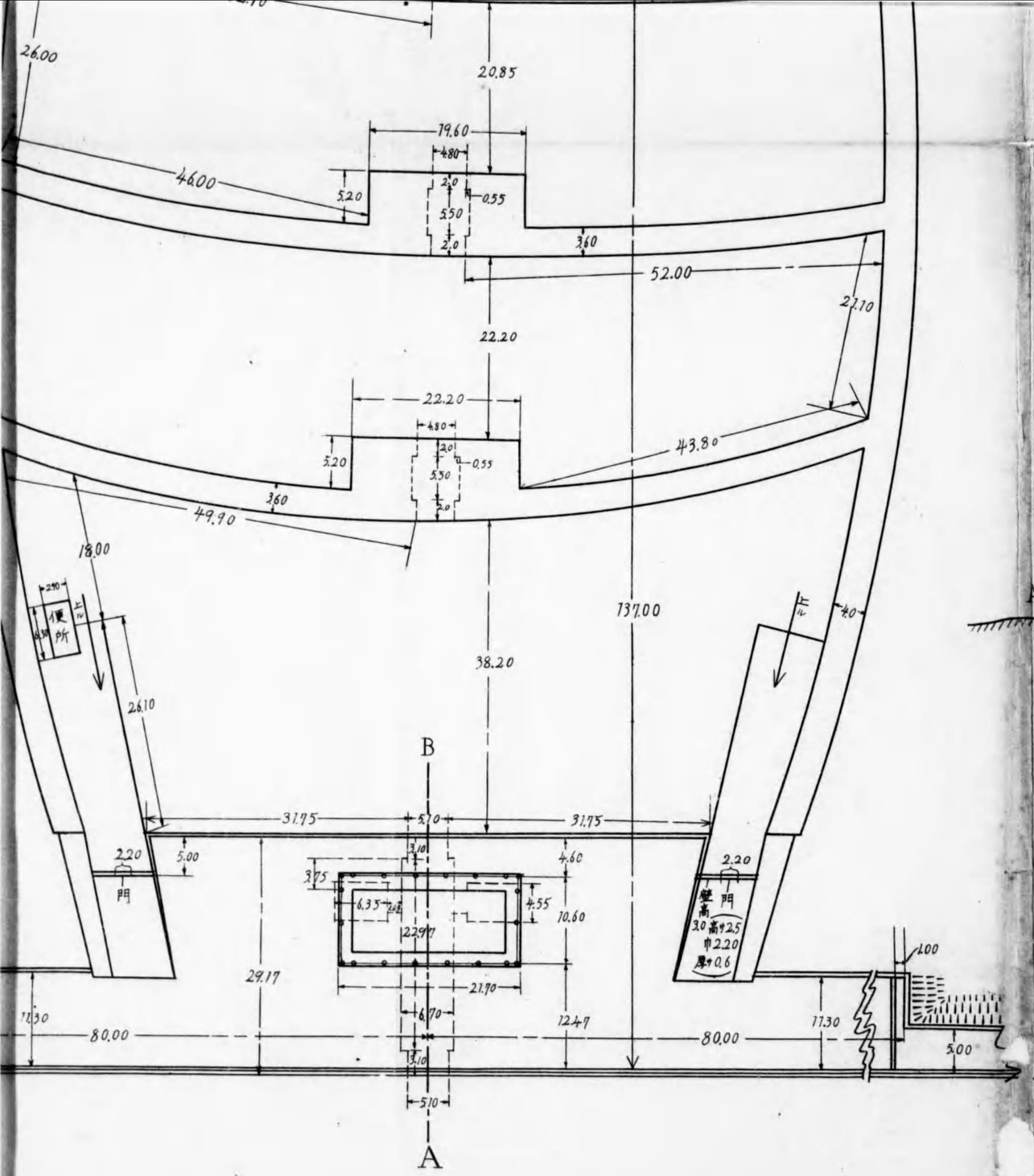

圖面高部之內城

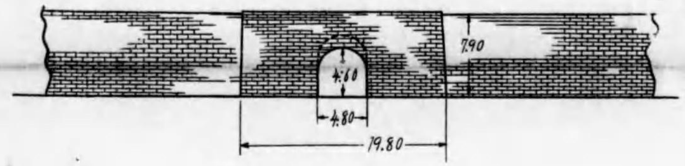

圖面斷 A—B

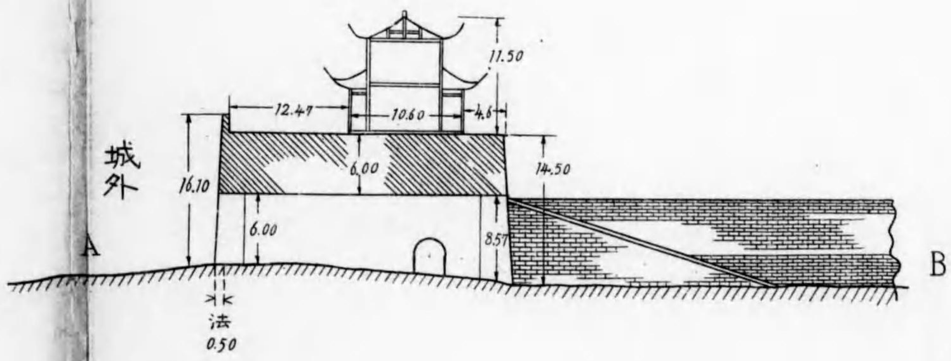

圖面高A'外城



1/500

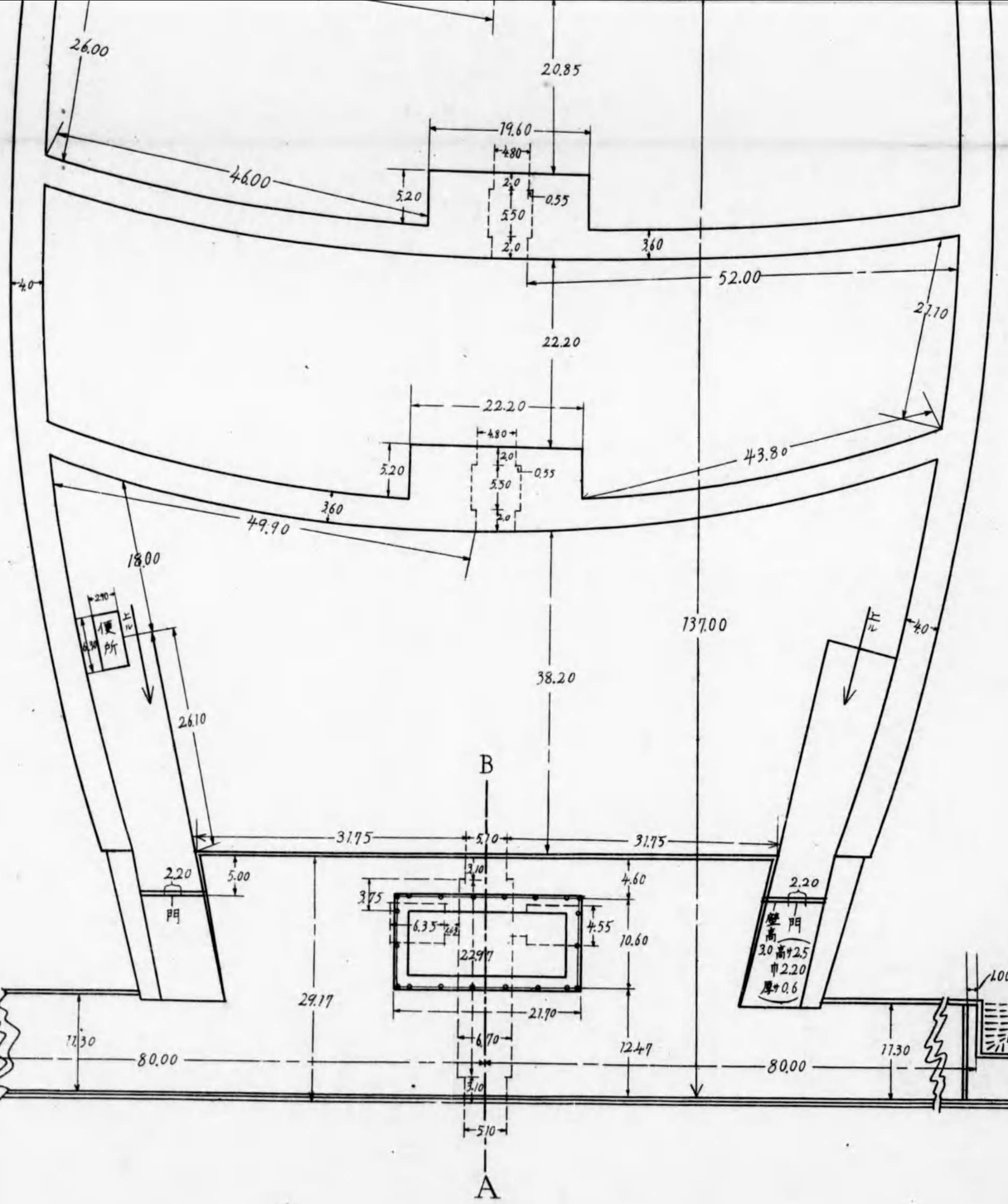

圖面高部之內城

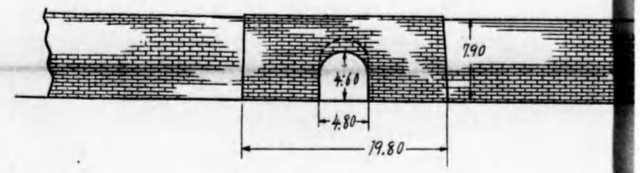

圖面斷 A—B

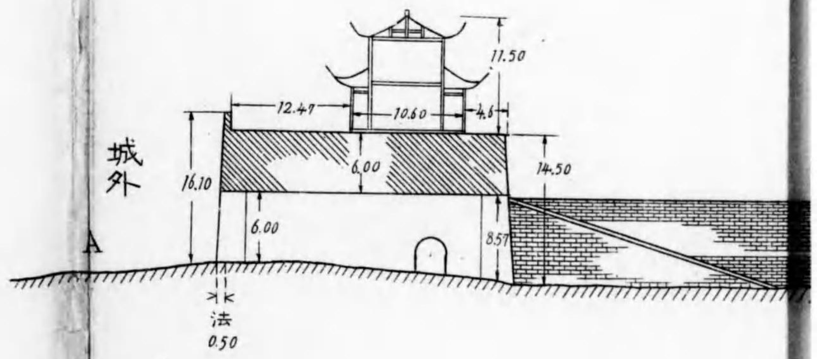

圖面高A外城

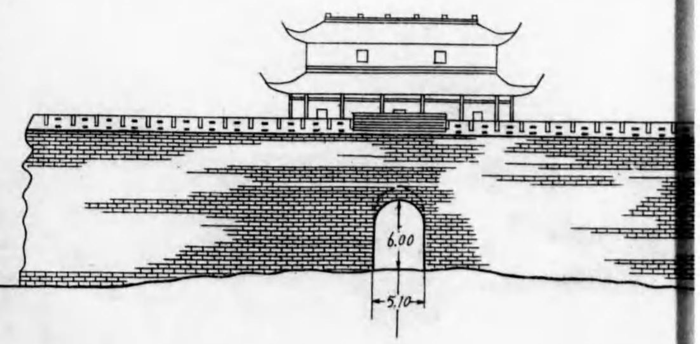

光華門附近要圖

城郭圖第五六其四ノ一

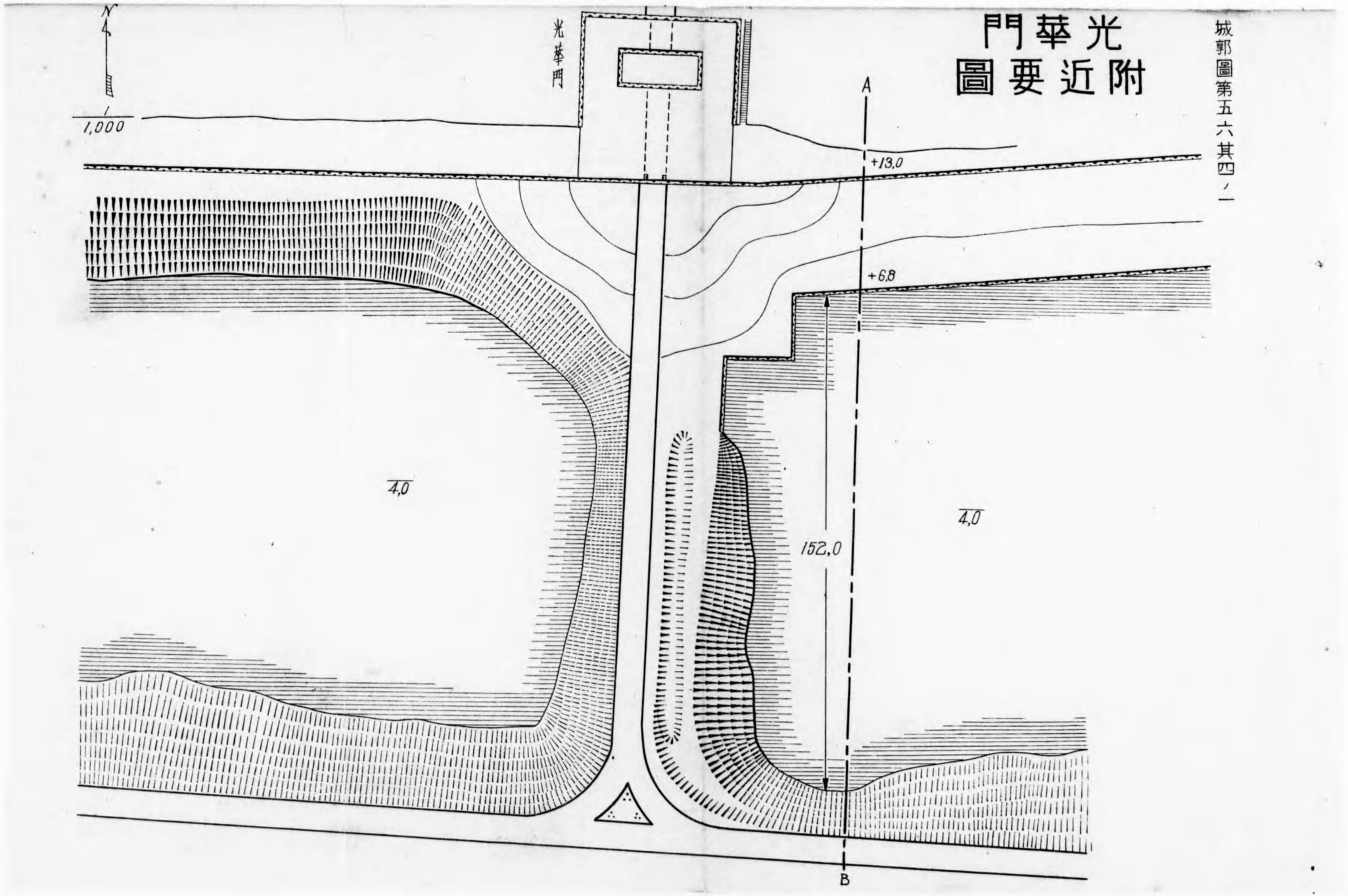

光華門圖

Y 部ノ高面圖

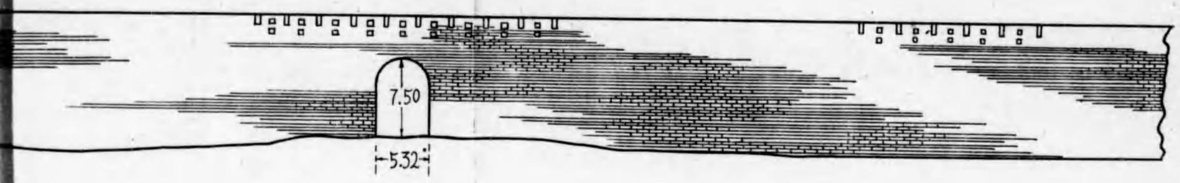

X 部ノ高面圖

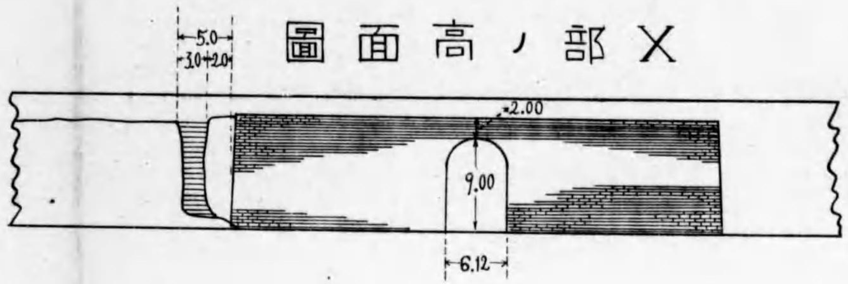

平面圖

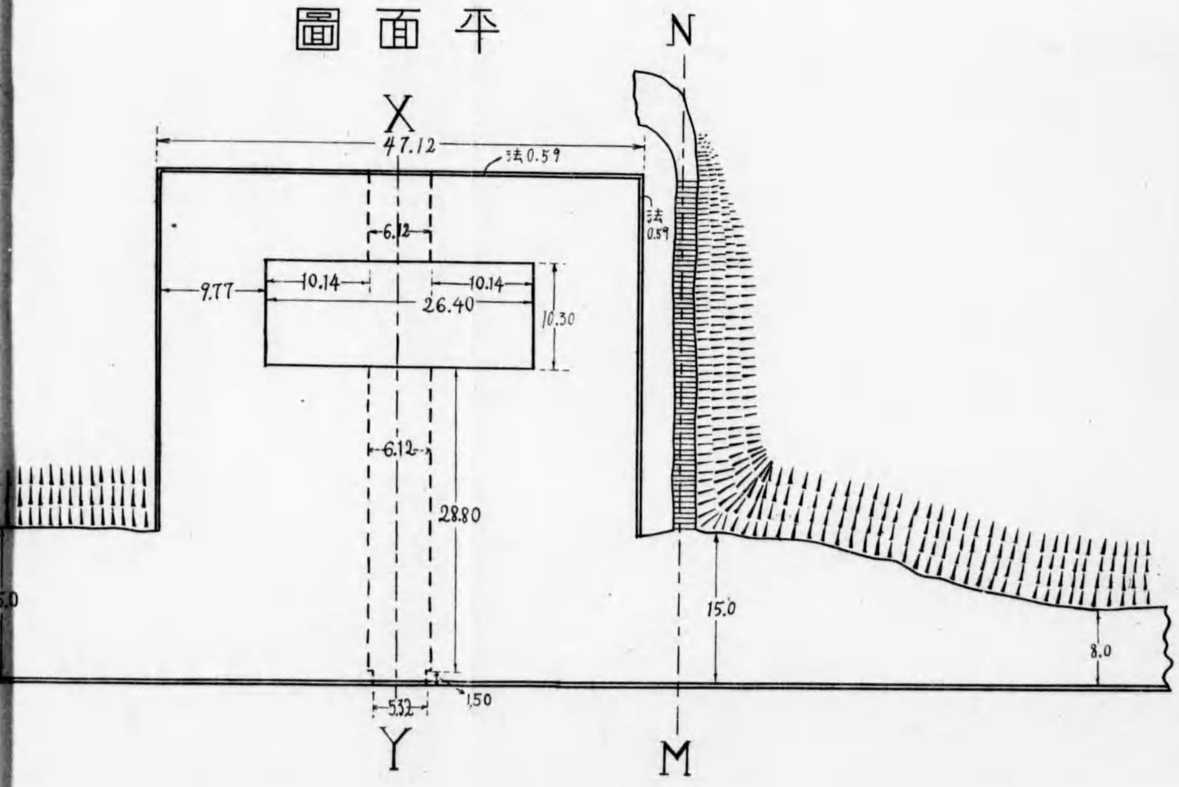

M-N 斷面圖

X-Y 斷面圖

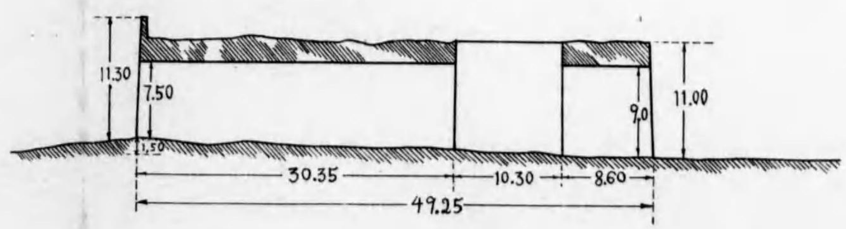

城郭圖第五六其四ノ二

光華門圖

Y 部ノ高面圖

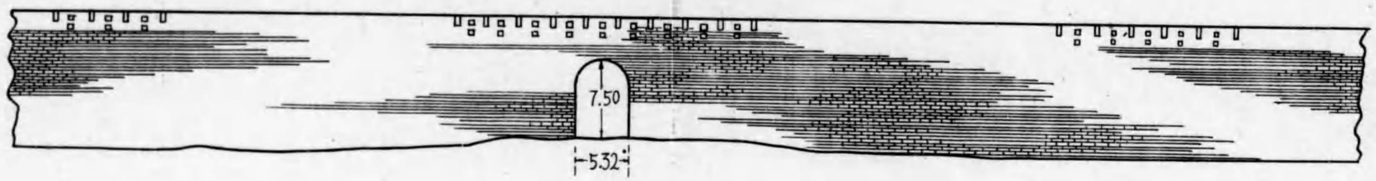

X 部ノ高面圖

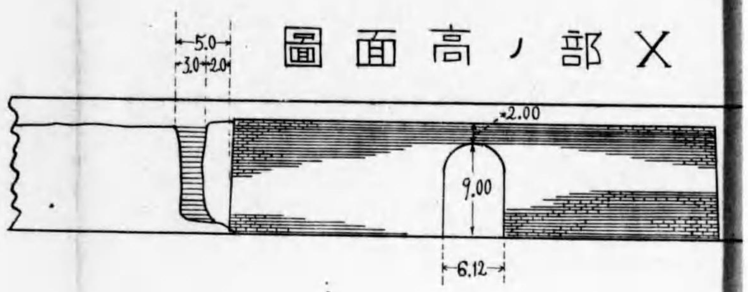

平面圖

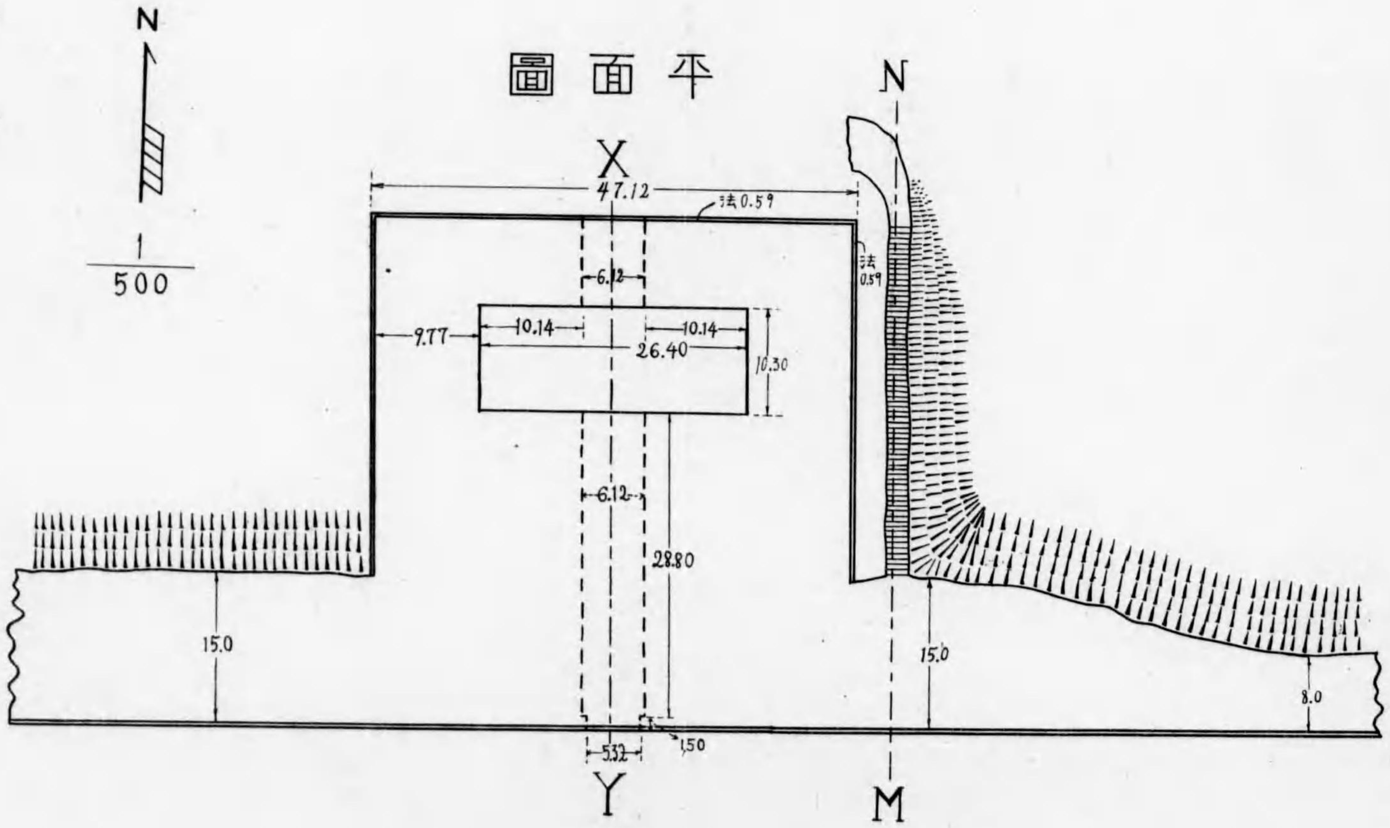

N-M ノ斷面圖

X-Y ノ斷面圖

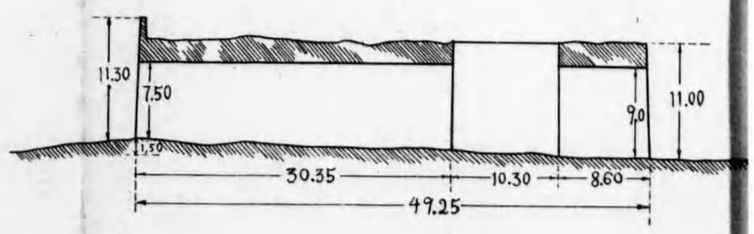

光華門東側 A-B 斷面圖

1/500

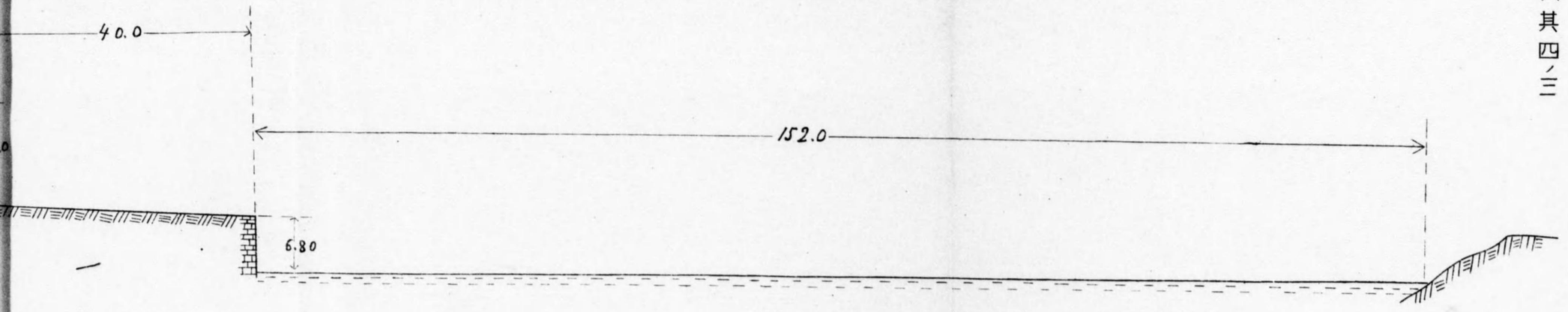

光華門東側 A-B 斷面圖

1/500

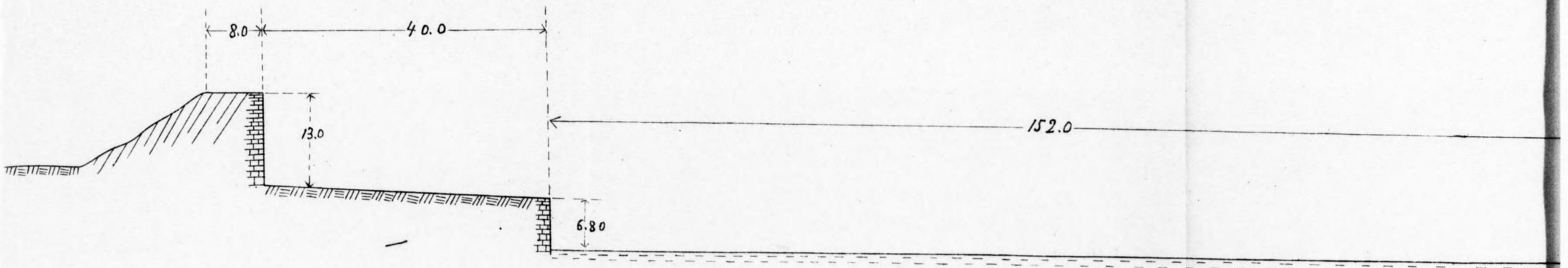

城郭圖第五六其五

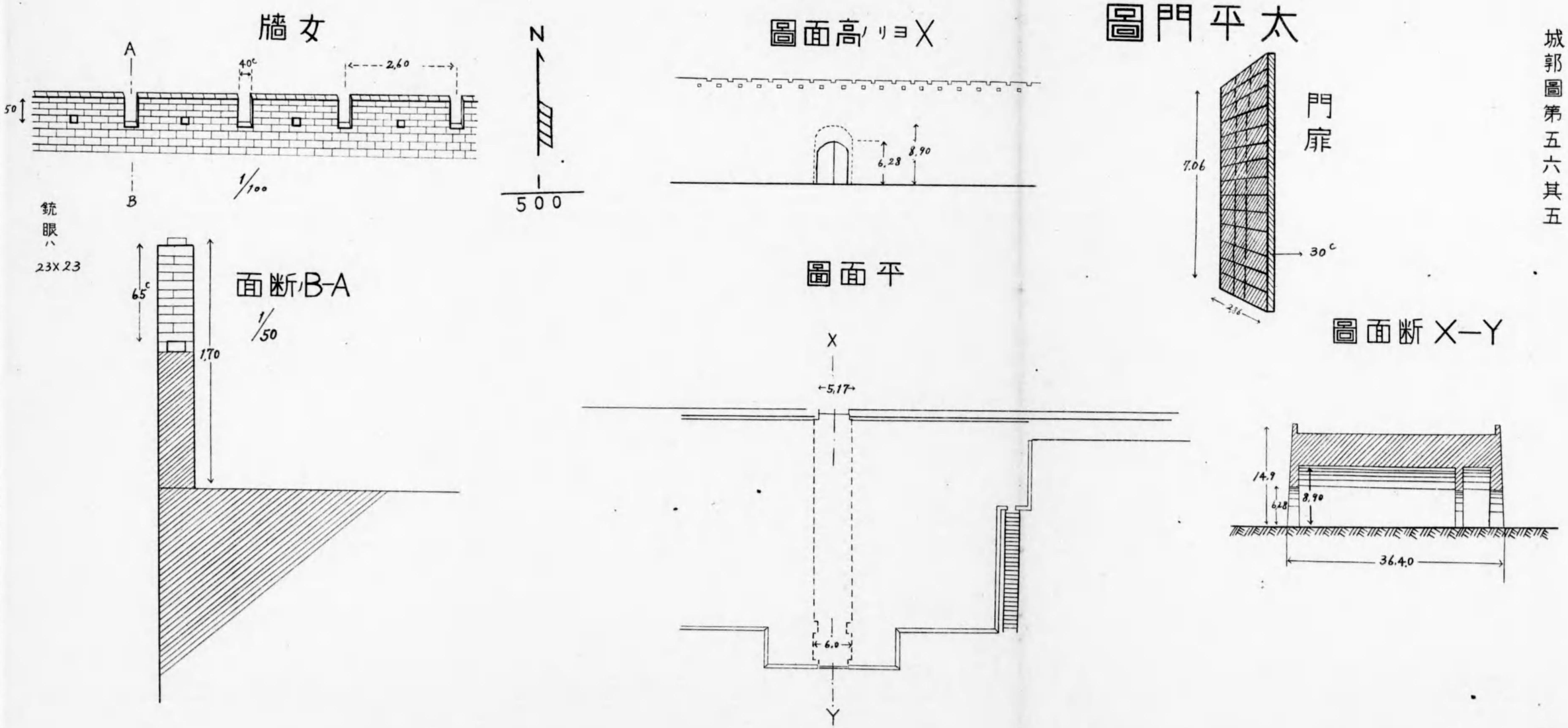

女牆
A
B
40c
2,60
50
1/100
N
1/500
銃眼
23×23
面断B-A
1/50
65c
1,70
X ヨリ高面圖
6,28
8,90
平面圖
X
Y
5,17
6,0
太平門圖
門扉
7,06
30c
2,86
圖面断X—Y
14,9
6,28
8,90
36,40

明故宮ニ就テ

明故宮ハ明ノ宮延ニシテ南京城内ノ東部ニ位置シ今尚其ノ周圍ニ在リシ外濠ト宮城ノ南側及東側ノ門トヲ殘セリ宮城附近圖及宮城郭圖第五七圖其一其二ノ如シ

故宮ハ方形ニシテ一邊八〇〇米アリテ之ニ周ラセル外濠ハ其ノ幅約五〇米アリ故宮址ノ北、西、南方ニ五〇〇—一、〇〇〇米ヲ經テ第二線ノ外濠アリ此ノ地域ハ恐ラクハ皇城ノ地域ナルヘク現存スル西華門ハ皇城ノ西門ナルヘシ

宮城及皇城ノ濠ニ水ヲ補塡スル爲羅城外ノ前湖及玄武湖ヨリ羅城城壁下ヲ通シテ流入セシメアリ明太祖時代ノ宮城ノ狀態ヲ正確ニ知ルコト困難ナルモ記錄ニ依レハ概要左ノ如キモリナリシカ如シ

洪武門（光華門）内ニハ承天門、端門ヲ經テ宮城ノ午朝門ニ達ス、端門ノ西方ニ社稷壇、東ニ大廟ヲ建ツ

午朝門内ニ先ツ内五龍橋アリ次テ奉天門ノ内ニ正殿タル奉天殿アリ更ラニ華蓋、謹身、奉先、武英、文華等ノ諸殿及乾清宮、坤寧宮等建チ竝セシト云フ





明宮城蹟圖

城郭圖第五七其一

N

10,000

玄武湖

城台

北極閣

61.72

太平門

湧水ナリ

富貴山

90

前湖

后宰門

故宮址

52,50

前湖
后宰門
明故宮址
52,50
三華門
西華門
東華門
午朝門
內五龍橋
中山門
(朝陽門)
九板橋
外五龍橋
双橋
青龍橋
銅心宮橋
護城河
復成橋
五福橋
五馬橋
白虎橋