

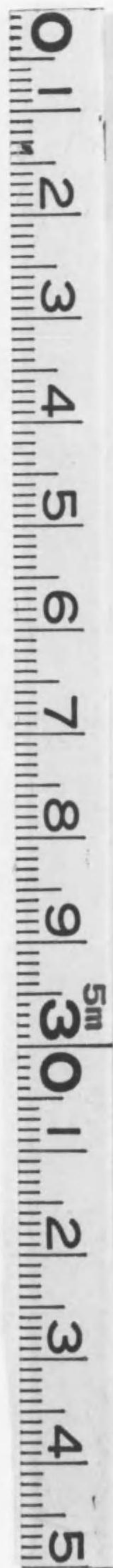
新
携
支那輿地全圖

特44

特44-907



1200800200435



始



0 1 2 3 4 5 6 7 8 9 30 1 2 3 4 5

十三 度八十二 度六十二 度四十二 度二十二 度十二 度八十 度六十 度四十 度二十 度十

四十八度 四十六度 四十四度 四十二度 四十度 三十八度



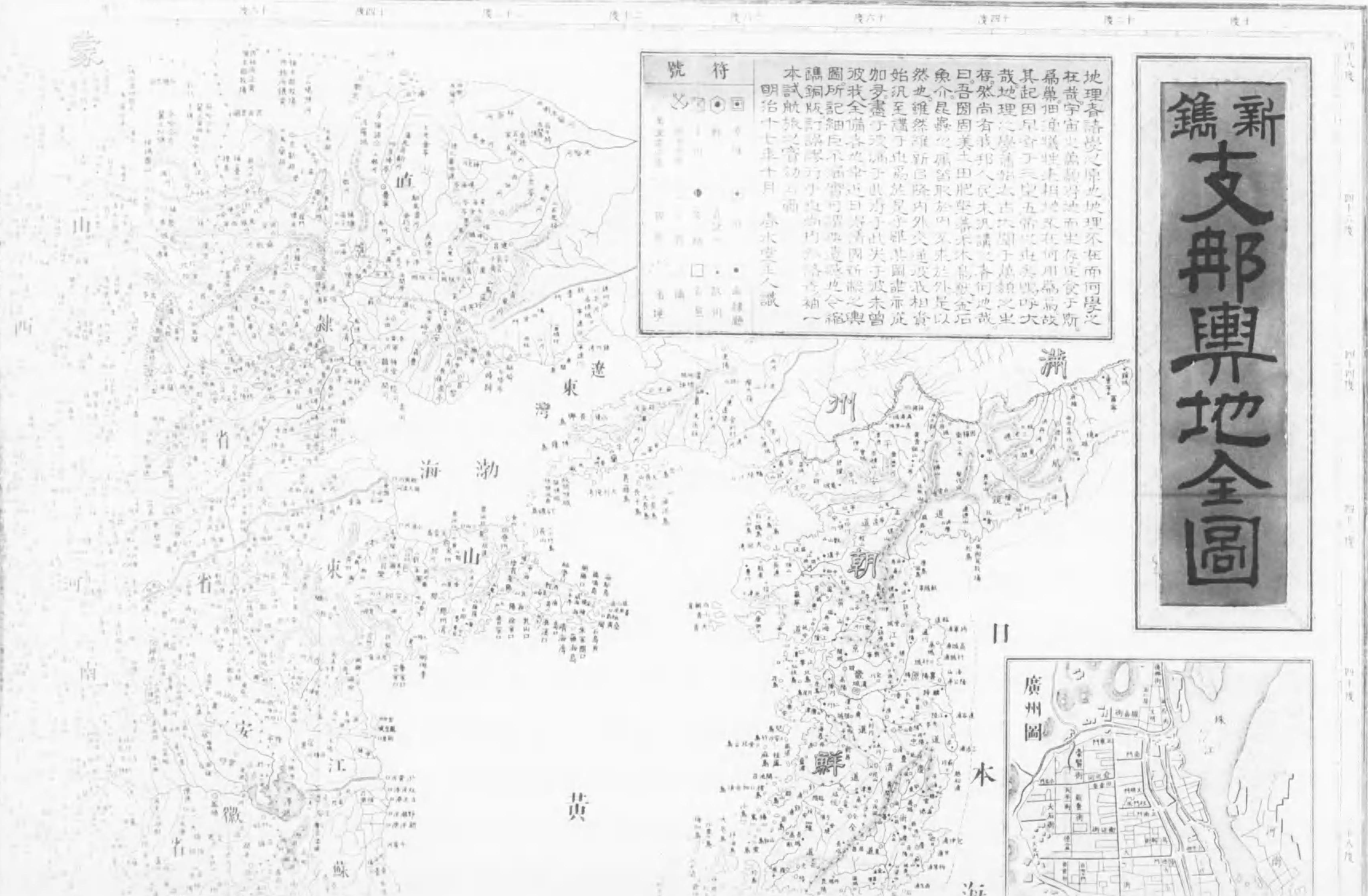
符號

○	京城	○	直隸州	○	直隸廳
⊗	縣	○	府	○	散州
⊙	土州	○	直隸州	○	散州
⊘	運商埠	○	散廳	○	名邑
⊚	萬國電信線	○	國界	△	鎮
		○	省境	□	邑

本試航旅之齊効云爾
 明治十七年十月 春水堂主人識

鑄新
 又興
 地圖





符號

○	●	□	△
○	●	□	△
○	●	□	△
○	●	□	△

本圖係由各國領事館及各國領事館領事官及各國領事館領事官及各國領事館領事官...

明治十七年十月 志水堂主人識

新鐫
支那輿地全圖




四十八度
四十六度
四十四度
四十二度
四十度
三十八度

度六十四 度四十四 度二十四 度六十三 度四十三 度二十三 度十三 度八十二 度六十二



三十六度 三十四度 三十二度 三十度 二十八度



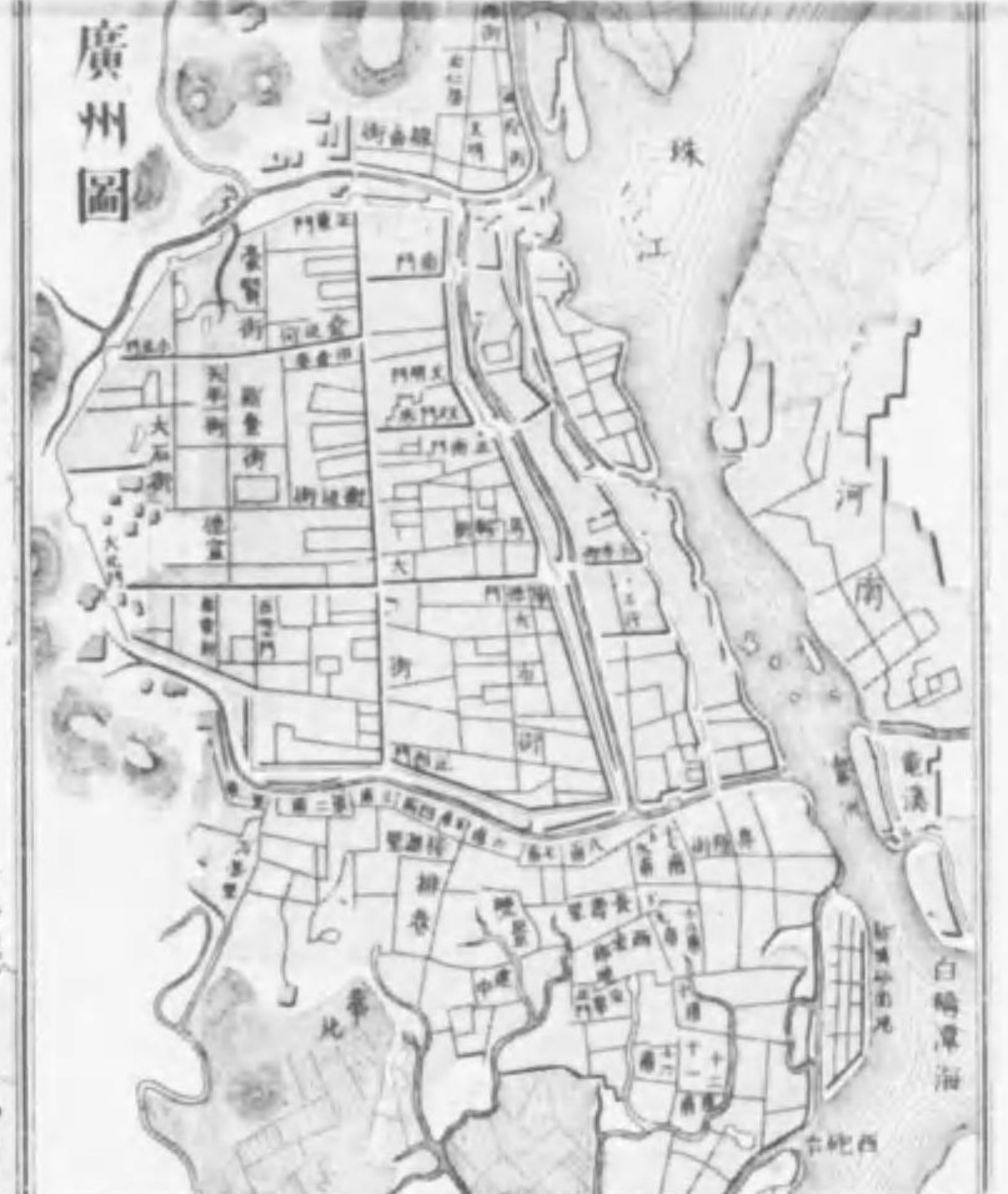
緬甸



黃海



日本海



度八十 度六十 度四十 度二十 度十 度八 度六 度四 度二 度零

十度 三十八度 三十六度 三十四度 三十二度 十度



明治十七年八月廿七日海軍
 全 年十月十五日出版
 定價全三拾錢
 編輯兼出版人 若林篤三郎
 發行書肆 吉岡平助
 大阪府下東區北濱二丁目八番地
 全 備後町四丁三十七番地



二十八度
 二十六度
 二十四度
 二十二度
 二十度
 十八度
 度八十三 度六十三 度四十三 度二十三 度八十二 度六十二 度四十二 度二十二 度十二

終

