

小笠原島紀事

二

和書門			
二九三四五	號	類	
二三七	函		
一	架		
三三	冊		

內閣文庫		
二九三四五	號	類
三三	冊	
一四	架	
七三	函	

内 一〇八八號

地 七 九

內閣文庫	
番號	和 29345
冊數	33 (2)
函號	173 181



一乳
海山
島嶼
因

皇朝
地理
全圖

小笠原島
紀事卷之壹

小笠原島紀事卷之壹 乾

丙一〇八八八號

目錄

地球全圖

亞西亞全圖

地球畧圖

實測圖自東京八丈島圖 並 全國島嶼全數

伊豆七島全圖 附無人島圖 相武房總海岸圖

小笠原島方位對照圖

小笠原島郡島總圖

文久三年佐々倉桐太郎海路測量圖

同年小野友五郎豊田港小笠原島測量圖

無人島大小八十余山之圖

無人島談話中小笠原島圖

同北面之圖

同南面之圖

此島圖

東西全圖

南北全圖

目錄

小笠原島測量卷之壹

内一〇八八八號

小笠原島記事卷之壹 乾

皇大御國ノ南ノ海ノ大洋中ニ遠ク離レ立テル小笠

原島ハ今ノ

皇居東ノ京ヨリハ東西ノ京ヨリハ漸東南ノ間ニ方

皇國ノ正


中殊ニ

宸居ノ地ナリシヲ以テ京城ヲ本トシ五畿七道ノ諸

國ニ行路ノ里程ヲ測リ定メテレタレハ西京ヨリ小

笠原島ニテノ里程ト琉球及蝦夷等ノ里數ト遠近ヲ

比較ハ其距離島ノ方却テ近シトイヘトモ大洋中編



小人孤島百事便ナラサルヨリ何時シカ住民ニ絶エ
竟ニ及シク往還船ニ稀少ニ成行島嶼ノ為體ニ勿論
其海路ノ里程ダニ知ル人モ世ニ無クナリヨリ
皇國版圖之内ナル事ニ最隴氣ニ成ニタルヲ
後陽成天皇ノ文祿三年明萬曆二十二年民部少輔小
笠原貞頼ハ創テ渡島ノ時ノ書籍及地圖ヲモ製リシ
者ヲ記シタレトモ其書籍モ圖モ世ニ傳ハレルモノ無
ケレハ今知ルニ所由ナシ

靈元天皇ノ延寶三年清康熙十四年巡視渡島ノ時里
程ヲ測リ地圖ヲ製リシヨリ以來漸々彼島嶼指掌ノ

圖世ニ出来シカトモ多クハ延寶ノ圖ニ據リ或ハ漂
民ノ談話ニ基キ圖スル所ノモノ而已也其ヲ對照ス
レハ僉大同小異アリテ何レヲ可何レヲ否ト定ムヘ
キ考證モナシ然ルニ

孝明天皇ノ文久元年清咸豐十一年前大將軍徳川家

茂台命ヲ下シ筑後守水野忠徳左衛門佐服部常規始

一歸等ヲ彼島嶼ニ遣シ開拓ノ再興ヲ圖ラシム此時本

屬諸島ヲ巡察シ咸臨艦ノ船長及士官等ヲシテ實地

ヲ測量サセ新ニ地圖ヲ作ラシム此圖甚々詳細且朝

陽艦ノ船長歸船ノ海路小笠原島ヨリ伊豆國下田ニ

テノ海里ヲ測定ス是後世ノ龜鑑トスルニ足レリ然
リト雖モ島嶼ノ地理ニ至リテハ衆海ノ変テシトモ
極ノ難ケレハ古今對照ノ為地圖數本且東京及諸國
ヨリ航海水路圖等ヲ摹寫シ以テ于此載ス此圖ニ據
リテ各島ノ位置及其方位並全島ノ地理且航海ノ水
路ヲ熟知シ而シテ後終論以下ノ條々ヲ閱シハ自然
明亮ナルヘシ

地球全圖

亞西亞全圖

此圖ハ共ニ英人慕維廉カ地理全志ニ所載ナルヲ
于茲掲載セラ小笠原島近傍海外諸國ノ有無及
其遠近ヲ知ルノ捷徑トス且同書亞西亞志島嶼ノ
條下ニ州外島嶼甚多其大者北冰洋有新西卑里大
平洋有庫頁古里利日本琉球臺灣印度洋有錫蘭馬
地維斯拉加底維斯地中海有居比路羅底ト見テ
小笠原島近傍 皇國ノ外ニ國無ケレハ誰カ彼
島ヲ 皇國ノ所屬ナラストセンヤ是モ亦版圖

地球

東半球



全圖西半球

圖



大正



中タルノ一證トスルニ足レリ

全圖細小ニシテ明亮ナラサル所ヲレハ次ニ大
圖ヲ畧寫シ載セテ兩圖ノ補トス克ク對照セハ
島嶼ノ位置自然諒亮ナルヘシ

地球略圖

此圖ハ前ニ載スル地球圖參考ノ為ニ畧寫シテ予
此ニ載ス是ハ無人島談話ニモ載セタリ昌道ノ談
話中方位ノ條ニ夏六月八日ニ無名ノ島ヲ正南ノ
風ニ出テ機ヲ西北ノ隅ニトリ帆ヲトリ機ニヒラ
キ舟子ノ言ニ之ヲ大同月十三日青カ島ニ至ル
大日絶テ島元文漂落ノ口快ヲ閱ルニ元文四年三
月十日ヨリ同二十五日ニテ凡三里許ヲ隔テ五島
相列リ無人ノ島アリ同廿九日此無名ノ島ニ至リ
同年四月二十七日ニ戌亥ノ方ヲ指テ開船ス此八時

丈島地官ノ聞書ニ辰巳同二十八日一島影ヲ見

タルニ回風悉ク翌五月朔日ニ八丈島ニ至ル此按ニ

脚船也此間五六日海上ニテ聞書ニハ海上ノ里

程及島ノ方位ハ詳ナラズ或ハ二百里ト云又島谷

某カ記ヲ聞ルニ延寶三年閏四月九日ノ夕暮ニハ

文島ヲ開船シテ同夜青カ島ニ至ル其間十八里或

ニハ三同十日夜四十里ニシテ岩島了リ同夜二十

里同十一日晝四十里ニシテ島アリ脚船ニテ流覽

スルニ周回三里許高ニ所程岩間ニ小木アリ黒白

ノ鳥栖宿ト云フ此間里程八丈島ヨリ九百十里

是此島ハ此ニ云フ無名ノ島ナルハ今諸説ヲ

對考スルニ日本ヨリ辰巳ノ方ニ方リ其里程必

二百里ノ内ニアリ又地球ニヨリテ此島ヲ察スル

ニ八丈ノ南琉球ノ東無入ノ北二十七八度ノ内ニ

方リ六島一叢ノ圖アリ八丈ヲ距ル事斜正九四五

度我國ノ里程ニシテ九是日本ヨリ辰巳ノ方ニア

リ今抄録スル所ノ諸説ト其方向里程及ニ島數皆

相符合ス思フニ彼無名島ハ必此ニ云フ六島一叢

ノ所ナルハ然ハフレト天地ノ濶キ今管窺蠡測

ノ事ヲ以テ是ヲ窮詰スルニ非大尚後ノ考察ヲ俟

此島ハ固オノツカラ無入ノ島ニシテ名称ナシ
漂民ハ私ニ烏島ト唱ヘケルトナリ青カ島ノ土人
單ニ号テ無入島ト云ヒケリ按ニ世ニ云フ無入島
ハ小笠原島ト呼フ所ニシテ此島ト異ナリ清ノ陸
園カ新齊談ニ云海水彭湖ニ至リテ漸低シ琉球ニ
近キ時ハ是ヲ落際ト云フ落ハ水落下シテ還ラサ
ルナリ聞人臺灣ニ過テ風ニ吹レ濼中ニ落ツ思フ
ニ萬ニ生理ナシ忽大震一聲ヲ聞人々跌倒シテ遂
ニ動カス徐ニ之ヲミルニ方ニ一荒島至ル事ヲ
知ル岸上ノ砂石盡ク是赤金怪鳥アリ人ヲ見テ飛

ハス人飢ル時ハ捕テ之ヲ食フト云フ是亦無名ノ
島ニ似タリ姑ク異聞ヲ記シ後考ニ備フル而已ト
記シタレトモ志布志人ノ漂着シタリシ島ヲ小笠
原島ニ異ナル旨ヲ云ヘルハ信用難シ抑小笠原島
ハ本属大小ノ諸島凡八十餘ニシテ父島母島兄島
弟島妹島ヲ始尚名アル島モ名ナキ島モアリトイ
ヘトモ全島ノ總名ハ小笠原島ト稱ヘ彼志布志人
ノ漂着セシ地モ其属島ノ一ナルヲ驟ニ奇ヲ舉レ
トシテ實ヲ失フニ通シ其ハ兎マレ角マレ小笠原
島ト別島ナラヌハ勿論ナリ談話ニ膠柱シテ地理

文
室

地球畧圖

正南
位北

東



西




文
官

北
正
官

ヲ誤ル事勿レ

一 北 政 官



大日本沿海實測全圖

此圖ハ寛政十二年ノ夏幕府ノ天文方高橋至時建

白ニテ

皇國往昔ヨリ地圖未タ備ハラズ唯大^長久保玄珠カ

撰圖アルノミ其鮮明觀ルヘキニ足ル然レトモ恨

ラクハ測量ノ術ニ原カス因テ至時カ属吏下總人

伊能勘解由忠敬ハ夙ク曆算ヲ好ミ至時ニ隨テ夜

白勉勵其精妙ヲ極ム仰願クハ被ヲシテ地度ヲ定

測サセシメテ事ヲ請フ幕府其言ヲ容レ忠敬ニ命

シテ囊内ヲ測量サセシム忠敬其命ヲ兼リ先江戸

父

ヲ起程ニ奥州ヲ歴テ蝦夷ニ至ル驛路里程及東沿
海ヲ測量シ其冬地上一度ノ數ヲ撰ニ定メ江戸ヨ
リ三所驛路程圖及東南海邊里程圖ヲ製シ至時ニ
就テ進呈ス其翌年坂東海邊測量ノ命アリ因テ東
海北陸及奥羽海邊ヲ測定シ文化元年夏東國沿海
測量已ニ完地圖ヲ製シ先是至時歿シタレハ其男
景保之ヲ幕府ニ上進ヌ同年九月六日幕府熟覽以
後十日ヲ越エ忠敬カ功勞ヲ賞シ給俸ヲ与フ襲フ
テ其冬西國沿海測量ノ命アリ更ニ測量所吏市野
茂喬坂部惟道下河邊與方榮山正彌青木勝雄永井

元房今泉直利門谷常久坂部私道及忠敬カ門弟尾
形賢次箱田真與保木永譽平野季恭等十二名ヲ其
副ト為シ忠敬ニ隨ヒ行カシム於是各戮カ驛程村
里ハ勿論山野海川ヲ跋涉シ島嶼ニ航リ沿海ヲ回
リ測定スル事十余年ニシテ卒業又圖ヲ製リ進呈
ス後又此撰ニ與ル者四名川口春興渡部慎吉川景
武岡田道正等也各拮据ノ勞アリ始測量ヲ東奥ニ
開キシヨリ此時ニ至リ幾二十年漸ク全國六十八
州ノ驛路沿海四周島嶼遺漏ナリ更ニ間宮林蔵ガ
所測ヲ取リ地圖ヲ冬補シ文政四年六月全圖始テ

成り名テ大日本沿海實測圖ト云フ大中小三通三
十三幅又驛路ノ里程沿海ノ里程ヲ測定シ細録ス
ルモノ十有四巻ヲ撰ミ名テ大日本沿海實測録ト
云フ圖録ヲ併セテ全部トスルモノ則是ニシテ既
ニ世ニ行ハル然レトモ小笠原島ハ殊ニ遙遠隔絶
ノ離島其項マテハ堅牢ノ船モ不便利ナレハニマ
航海實測ニ漏レヌ然ルニ
今上天皇ノ明治三年八月大學南校ニ於テ圖録上
梓ノ時固ヨリ一切舊ニ因リ別ニ校正ヲ加フル事
ナシト雖モ先是明治二年新ニ陸奥ヲ割テ五國ト

為シ出羽ヲ割テ二國ト為シ更ニ北海道ヲ置キ若
干國及若干郡ヲ區分シ且地名ヲ更ナル等ノ者ハ
國郡新圖及開拓使原圖等ニ據ラサル事ヲ得サレ
ハ其ハ僉令ニ改メ尚小笠原島全島總圖ヲモ増加
シテ刻成ルモノ圖四帖實測録十四本也東京ヨリ
小笠原島ニ至ル航海ハ伊豆ノ七島ヲ經過スルヲ
以テ其海路指掌ノ為メ僅ニ武相總房四州ノ内海
ヲ始メトシテ七島及小笠原島ニ航海ノ渡口浦賀
並ニ伊豆國下田ノ邊ヨリ七島ノ末青ヶ島マテヲ
摹寫シ于此載ス抑伊豆ニ七島アル事ハ誰モ誰モ

所知トレトモ今實測録ニ載スル島嶼ノ名一百四十一島抄録シテ参考ニ備フ

伊豆國賀茂郡

實測

大島 周廻一十里二十六町四十二間半

岡田村 三十四度四十七分半

新島村 三十四度四十分半

從岡田村至新島村徑測一里二十一丁四十分半

利島 周廻二里三町三十三間

利島村 三十四度三十二分半

從前濱至宿所四丁五十五間

新島 周廻六里三十四町五十九間半

新島本郷 三十四度二十三分

若郷村 三十四度二十五分半

從本郷前濱至羽伏浦徑測二十二丁三十一間半

從本郷至十三社明神三丁四十五間又從若郷至子ブ噺二丁三十八間又從本郷

南岸至早島二丁三十分

神津島 周廻五里三十三町三十二間

本郷 三十四度一十二分

從前濱歷本郷至夕コ濱徑測二十二丁二十四間從本郷歷赤羽根至夕コ濱二十四

五丁五十九間半從赤羽根

三宅島 周廻七里二十八町六間半

伊谷村 三十四度七分半三十二間

阿古村 三十四度六分半

坪田村 三十四度四分

後伊谷村至坪田村徑測二里之十三町四

三丁四十五間半

八丈島 周廻一十里二十三町一十間半

三根村 三十三度八分

天賀村 三十三度六分半

蘇末吉村 三十三度五分半

從三根村濱至宿所八丁四十五間從三根

村神濱至大賀鄉前等濱徑測一里一十二

丁五十九間半從大賀鄉歷中之鄉至末吉

小島 周廻一里三十町二十六間

鳥打村 三十三度九分

從宇津木村濱至為朝明神三丁四十七間

初島 周廻二十六町二十六間

地内島 周廻二十三町三十八間半

式根島 周廻三里一町三間半

式根島

式根島

入 徒野伏浦至獅子浦徑
測一十五丁四十五間

御藏島 周廻四里七町五十三間

從前之濱至鎌取明神四丁三間從南之鄉至次郎濱八丁四十五間

惠比須島 周廻五町二十三間

鷺島 周廻一町五十五間半

犬走島 周廻二町四十九間

赤根島 周廻九町二十八間

遠測

沖之磯 烏帽子根熱海村 雀島多賀村 二根多賀村

神樂岩 平床根宇佐美村 黒根宇佐美村

手石島 女郎岩 尾根 間通島

西島 波高根 タニ根 沖島八幡野村

前島 鯖根 ウン根 千束根

平根谷津村 雀島白濱村 龍宮島 地サク根

雀島外浦 赤子 根島 鷹島

筆島外浦 沖サク根 足根 瓜木島

田浦島 サヲリ根 平根 須賀村 三ツ島

カ子島 小赤根 雀島宇佐美村 サク根田牛村

平根田牛村 横根田牛村 ミコト島 下ノキ

石取根 葦掛島 ウルイ 辨慶島

加 正 官

マシクシモン
ソ子ノ山
田子島

篠島
九根
ヲタイ根
中根 大島

ヲエ島
鷓鴣根
宇渡間島 又呼 宇藪
平根 利島

ヲタイ根
フツン根
大平根 地内島
平根

大島根
樵大根
サイマ根
赤根 式根島

モウヤ根
裸根
カンノ根
カネタカ根

墨根
大島
シタダ根
セイ根

長根
ヲ根
ミツク根
早島

エタキ根
鷓鴣根
タシ桂
ヲシバ瀬

タテノ島
ソウネ島
ヲミ根
白根

マナイタゾラ
大アサラ
牛根
サク根

下黒根
タキ根
カンキ根
三本岳 又呼 大野原

ケシキ根
大横根
浦根
トウシ根

沖ス根
丸根 大
丸根 小
平分根

赤根 三宅島
大三郎根
ミン根
コシ根

一根 小島
中根 小島
カンチキ根
トダテ根

ヲリカ根
平根 小島
カテイ根
ミナ根

イナバ 又書 蘭灘波
馬鞍石
イ千ノ根 又 島
ウラ根

エルカ根
大浅石
ハシゾウ根
久太郎根


青ノ島



永使譯ヲ馳セテ方物ヲ進呈ス然レテ島津
 一ノ租稅ヲ細レテ太政大臣源家康將軍
 宜下リ琉球ニ未貢ヲ示セトモ應セズ因テ慶
 忠恒琉球ニ未貢ヲ示セトモ應セズ因テ慶
 長十四年兵ヲ琉球ニ出シ一戰ニ彼服従ス
 此時又改テ島津家ノ領知タルハキヲ命ス
 己後琉球再々寂ク事ナク薩摩ノ指揮ニ從
 一リ然ルニ御一新ノ後明治五年九月
 琉球人慶賀トシテ朝貢更ニ藩屏ヲ改メテ琉
 球藩王ニ封セラルル因テ是ニ亦
 皇國ノ所屬勿論ナレハ其屬島三十六島ヲ
 合セ總計凡三千九百八十五島ハ僉
 皇國ノ管轄也

皇國ノ所屬ナルハ古史ニ詳也文治二年正
 月右天將賴朝其子豐後守源忠久ヲ島津莊
 ノ總地頭職ニ補セラレ同年八月薩摩國出
 水郡木牟禮ニ初テ城ヲ築キ同三年九月薩
 摩大隅日向ノ三國及南海十二島ヲ襲キ琉
 球諸島ヲ管轄ス其後嘉吉元年修理大夫忠
 國カ時將軍源義教改テ琉球國ヲ忠國ニ授
 ケ島津家ノ附庸ト為シ總テ處分ヲ忠國ニ
 委任セシカハ稅租ヲ島津家ニ收納スルハ久
 シカリシガ足利ノ末ヨリ内國軍事ノ為ニ
 雜島ノ處分モ等閑ニナリ行ニテ僥倖トシ
 彼モ來貢ヲ中絶シ且陸奥守貴久カ時兩國
 交モ阻隔ヲ生シ遂ニ島津家一ノ租稅モ納
 レズ太ク輕侮ノ舉動多カリシカト云天
 皇國ニ對シ輕侮ノ舉動多カリシカト云天
 正十五年豐臣閑白天兵ヲ討ヒテ薩摩守向
 島津義久軍門ヲ降リ服従スト聞中山王尚


大正
 圖書印



2

洞伏

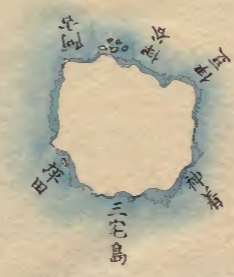
洞伏



只田島



洞伏



新島
洞伏



利島



利島



Vertical text on the right edge of the page, likely a page number or title, written in red ink.



伊豆七島全圖

附無人島八十喚圖
相武房總海岸圖

此圖天保十三年春高田藩東條信耕所圖

ニシテ其附言ニ曾テ土壤ヲ踐ニ其疆域ヲ記ス

ニテラズ只昔年林友直カ三國通覽圖説ニ亦附

載ノ圖ニ據リ其餘伊豆志及島谷見立カ七島略

伊藤長胤カ轄軒小録高閑慎カ七島風土記土谷

高暢カ南島雜記等ヲ参考ス殊ニ高暢カ雜記ハ

文政ノ末七島ヲ巡視シ目撃スル所ヲ記スルニ

テナルヲ以テ多クハ是ニ據リテ製圖セシ首ヲ

圖中ニ記セリ然ルニ斯圖他圖ヲ對照シテ異同

ヲ見ルニ伊能忠敬カ實測圖ニ所載下島嶼ノ位
置凡テノ方位相同シカラモズルモズレドモ小笠
原又載スルヲ以テ縮圖ニ示テ此載セ海路参考
ノ一端トス

大島 本州加茂郡ニ屬ス 小東京ヨリ北ノ海上四十六里云

新島 本州同郡ニ屬ス 新同直ニ又北海上五十二里云

利島 新島ニ屬ス 北林同直ニ又北海上四十八里云

神澤島 本州同郡ニ屬ス 同直ニ又北海上五十六里云

三宅島 本州同郡ニ屬ス 同直ニ又北海上六十二里云

御倉島 三宅島ニ屬ス 同直ニ又北海上六十六里云

八丈島 本州同郡ニ屬ス 同 海上百二十里余

小島青ヶ島ノ二島ハ共ニ八丈ニ屬ストアリ

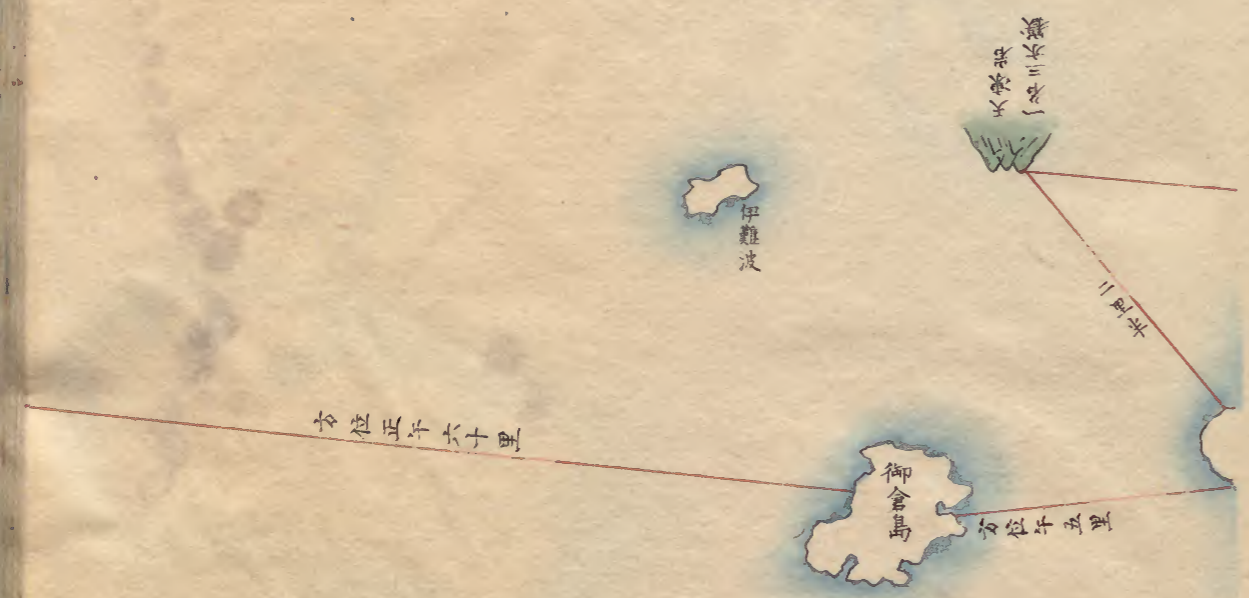
テ下田ヨリノ里程ヲ記サス然レトモ小島ハ

八丈ヲ距ル事二里青ヶ島ハ八丈ヲ距ル事二

十里トアレハ東京ヨリ青ヶ島ニテハ百四十

里余ナルヘタレトモ東京ト八丈トノ距離百

五十里ト云ニ據レハ百七十里ナルヘシ

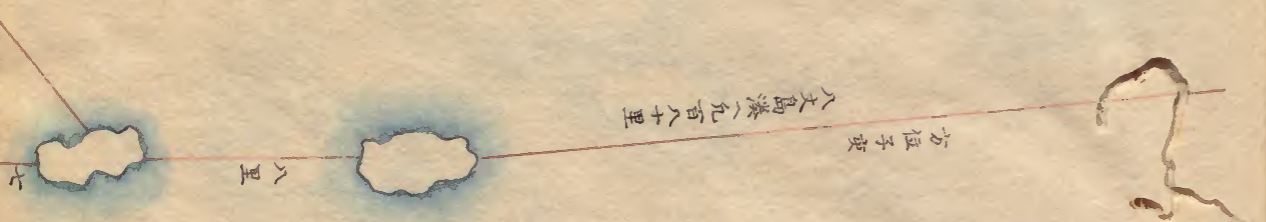


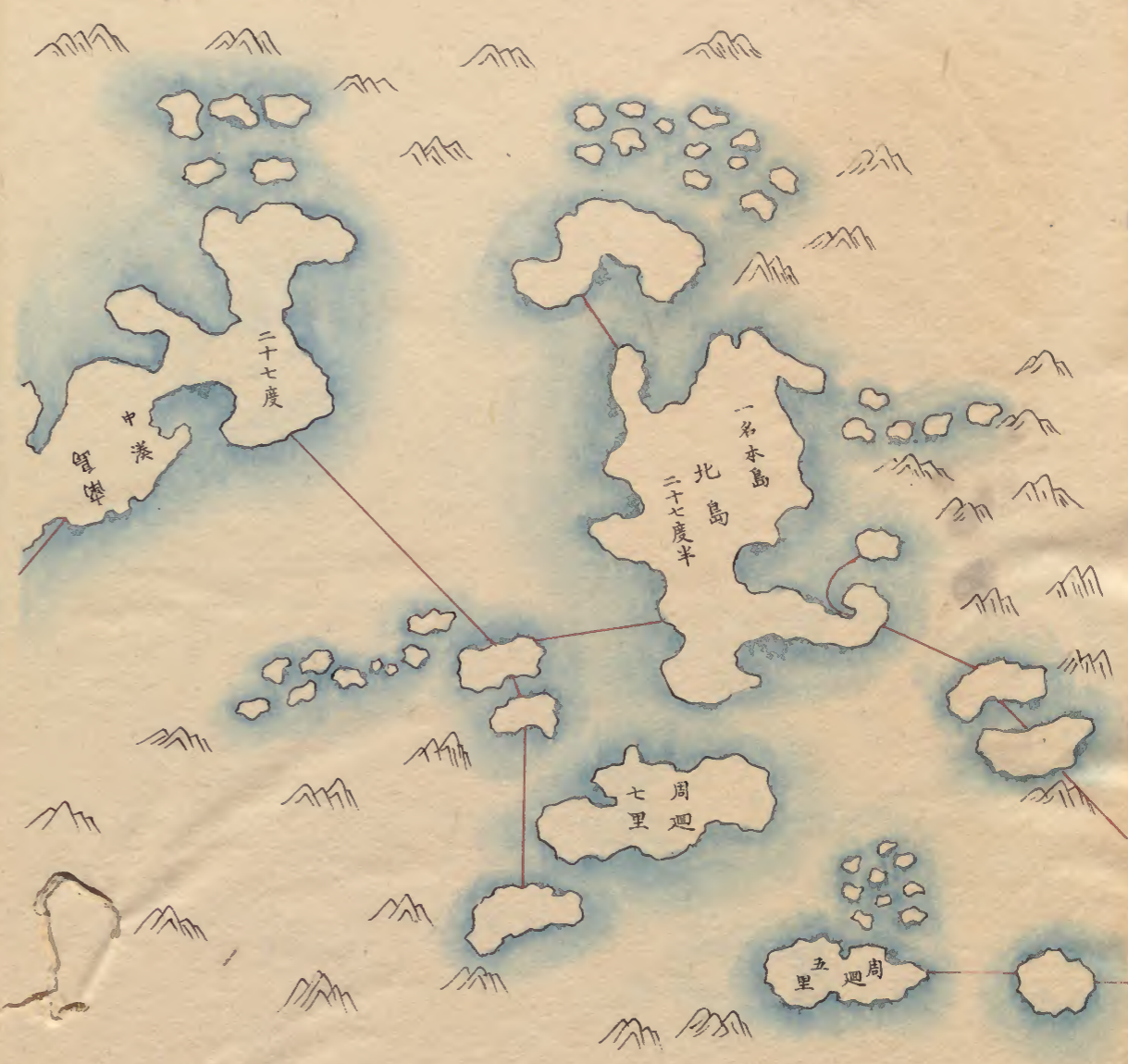


十里四回

八丈島 九百八十里
方位子東

八里





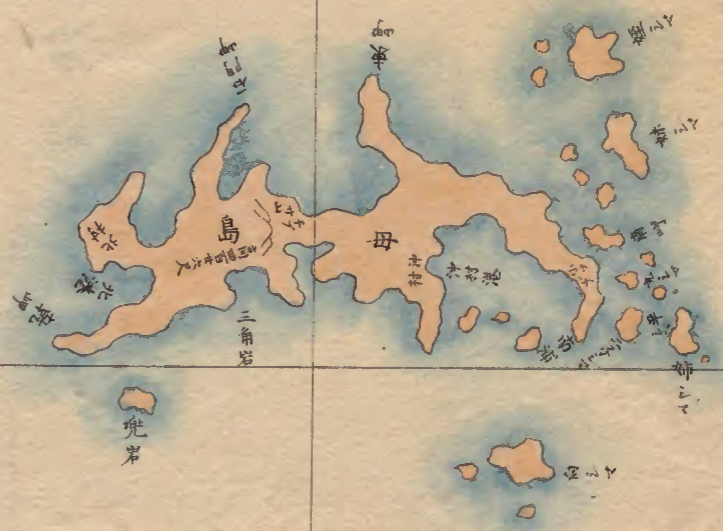
小笠原島方位對照之圖

此圖ハ小笠原島ト東海南海山陽西海ノ諸道及
琉球海岸トノ方位對照ノ為大日本四神全圖ニ
據リ尚長久保赤水カ輿地路程全圖又日本沿海
全圖等ヲ參考シ新ニ圖ヲ製リテ小笠原島方位
對照圖ト号ケ卷首ニ掲載ス

小笠原島群島總圖

此圖ハ文久度筑後守水野忠徳以下官吏巡視ノ
時新ニ製シ可ノ本属諸島略圖也

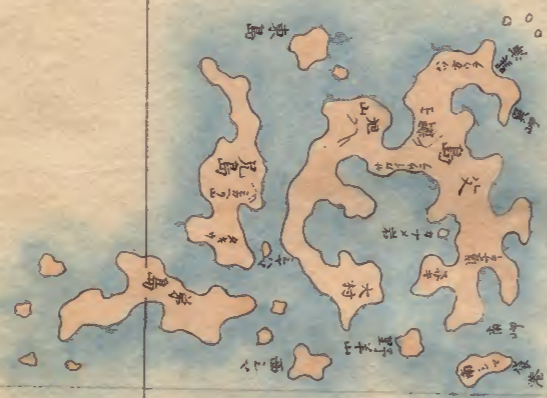
小笠原島惣圖



廿五

廿六

廿七



廿八

廿九



三十 中度

東之一


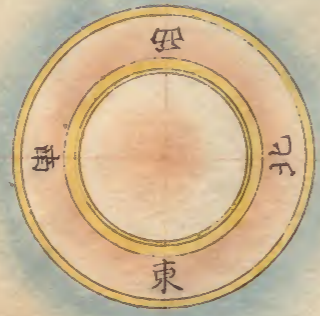
二

三

四

小笠原島海路測量圖

此圖ハ文久度巡視歸船ノ海路朝陽艦士官佐々
倉桐太郎ノ測量ノ圖ニシテ小笠原島真景圖ニ
所載也



二十九 三十 三十一 三十二 三十三

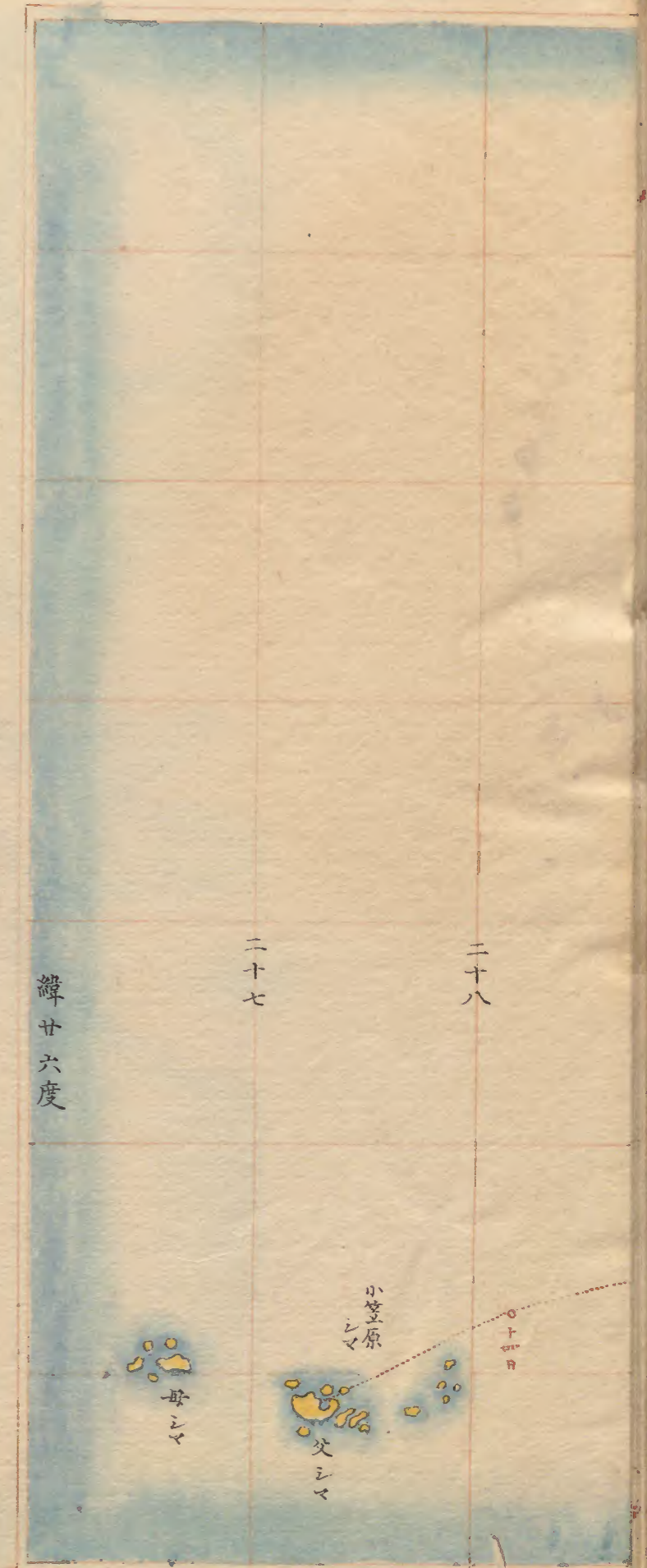
文久三亥年五月
 朝陽艦而歸府
 節航海路
 艦長 佐々倉桐太郎
 正午ノ日限ヲ記ス



三十四 三十五

小笠原島測量圖

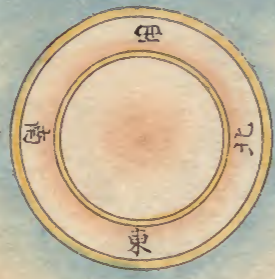
此圖ハ文久度巡視中咸臨艦ノ艦長小野友五郎
士官豊田港等カ父島ヲ測量シ塚本桓輔松岡盤
吉等カ母島ヲ測量シ所製ノ圖ニシテ小笠原島
真景圖ニ所載也



東景圖。西景圖。
 吾等。日。海。道。之。風。量。之。測。量。之。圖。二。二。二。小。島。之。海。道。
 土。自。豐。田。航。港。之。父。也。之。風。量。之。測。量。之。圖。本。政。府。之。海。道。
 地圖。之。父。之。海。道。之。風。量。之。測。量。之。圖。本。政。府。之。海。道。
 小。島。之。海。道。之。風。量。之。測。量。之。圖。

文久二壬戌年正月
 軍艦方小野友五郎
 豊田港測量圖





其二






英國東徑
百四十二度六分

巖へり記行二六
鬼岩トアリ石門アリ



文久二壬戌年二月
軍艦組塚本桓補
松岡盤吉測量圖

北緯二十六度四十分

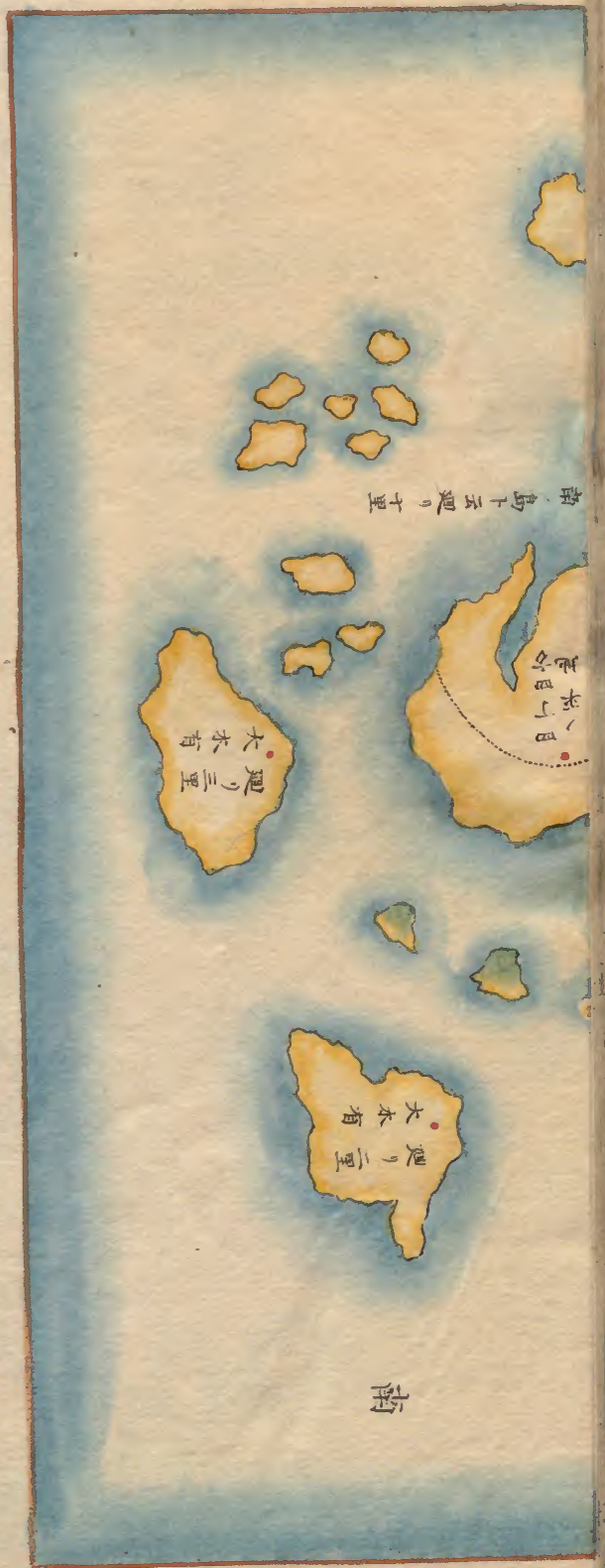


英國東徑
百四十二度十三分



無人島大小八十余山之圖

此圖ハ延寶三年長崎入島谷市左衛門中尾庄左
衛門島谷太郎右衛門江戸小網町人船工八兵衛
等カ巡視ノ時ノ製圖ニ據リ前ニ仙臺人林子平
友直カ圖シテ三國通覽ニ附スル所ノ圖也今縮
寫シテ參考ノ為載于此



全圖

此圖ハ寛政深流ノ日向志布志ノカ寶地ヲ目撃
 シ粘土ヲ築實シテ其地形ヲ摹シ作りシ雜形ヲ
 以テ鹿兒島ノ藩醫曾昌道ノ圖シテ無人島談話
 中地形ノ條ニ載ス此所ノ者はナリ同條ニ今年
 漂落ノ者遮洋ノ船ヲ造リ漕出ケル島ハ我國ノ
 南洋一孤ノ荒島ニシテ形圓帽ノ如ク周圍大約
 三里許ニ按ハ一元文トノ記ス其高サ大約十七八町
 歩ノ路程ヲスル也按ニ元文ノ口書ニ高サ三
 ト云フ則直立ノ處ヲ測リ見テ云フナルハ
 四周ノ岸ハ皆断壁ニシテ奇巖城ノ如ク榛榛ト

女

雖至其難ハ勢滯然トシテ危石落ルカ如ク
崔嵬トシテ復倚ル實ニ目之ヲ見ルニ非レハ其
危ヲ知ルハカテ大足之ヲ躡ニ非レハ其險ヲ知
ルハカテ初至ル處ノ西崖ニ二洞アリ此洞ハ
十人住ル所其下ハ千尋ノ海ニ臨ミテ回リ難ニ上
嶽寄ル處ハ攀テ怪鳥ハ栖宿スル處ヲ過キテ北
崖ニ至ルハ岸ニ列リ小坪アリ險崖十余丈ハ下
ハ碧綠ノ潮水ヲ混テ駭浪ノ聲ハ平常ノ高阜ニ響キ
又北行ス七八洞穴ノ處ニ至ル是嶺古ノ洞ニ
回レハ僅ニ環曲ノ港ニ似タル處アリ又其東ニ

元四五町許リノ石濱アリ其上ニ小阜アリ是修
船ノ地也洞穴ヲ距ルハ左右ノ壁立削ルカ如
ク飛石上ニ掩テ此ヨリ南ハ岨雜ニシテ行ハカ
テ大故道ヲ下リ洞穴ノ穴ヨリ其巔ニ至ルニ怪
石峭瘦一向ニ甚ニ又跡ノ至ルハキ處ニ非ス其
中央以上ニ登リ其頂ヲ望ルニ三尖ノ峯離別セ
リ其中嶺秀頗ル高ニ東西ノ嶺ハ稍低久愈登リ
テ三峯折裂ノ處ヲ窮ム是ヨリ以上皆焦礫傾蹶シ
シテ弁ハカテ不蓋以レ人時カ大脈沸湧シ
突出スル者ハ如シ其尖峯ハ巖北ヨリ南ハ廻リ

父

テニ道ノ小谷アリ幅半町長町茅草叢蕃シ此怪
鳥ノ栖宿スル處ナリ北ノ方幽谷ノ極ル處ニ一
大洞アリ徑四五寸深三寸其西南ノ方谷盡キテ
崖ヲ望ム所ニ一大洞アリ大洞ニ是ヨリ南
崖ヲ臨ムニ巉巖磊々之ヲ窺フモノハ神ヲ奪レ
之ヲ臨ム者ハ魄ヲ却シ其下ニ至レハ異木屈縮
シテ一叢ノ小林ナリ漂落ノ者時ヲ窺ヒ爰ニ来
徑ニ是ヨリ西又東僉壁立ノ處ニシテ回クルハ
カラス凡此島上下四周皆石壁稀ニ艸生ル處ハ
土アリト雖モ其厚キ事僅ニ一尺ニ充タス天風

雨ニ遭フ時ハ茅草ノ蟠根剥落シテ山骨滑然ト
シテ露ハレ復茅草ヲ生スルニ由ナシ蓋南方窮
髮ノ山ト云フモ亦此類ナルヘシ我藩ノ漂民偶
粘土ヲ築竇シテ其地形ヲ摹出シ今其崖略ヲ示
大故ニ爰ニ些地形ヲ識シ又其圖ヲ縮メテ後ニ
繪載ス蓋一ヲ奉テ十ヲ遺ス而已ト記セリ今抄
録シテ于此掲ケ参考ニ備フ尚委シクハ附録ニ
所載ノ談話及醉松問答ホヲ對照シ其詳細ヲ知
ルベシ

全圖

圖中引二線者
即來往之道也

西

土佐及大坂者初住此
日州船着此



此所釣魚之濱



東



其二
北面



其三
南面

