



武進屠寄著

中國地理學教科書

上海商務印書館印行

Commercial Press New Text Book Series.

GEOGRAPHICAL STUDY

OF

THE CHINESE EMPIRE.

BY

TU KE.

*Professor of Geography and History in
Imperial University, Peking.*

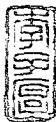


SHANGHAI:

Printed and Published by the COMMERCIAL PRESS, LTD.

1907.

自敘



今代政治學家之言曰有一定之土地一定之人民一定之主權是之謂國三者失其一則國之義不立如游牧部落雖有一定之人民而無一定之疆土而無一定之疆土故不得爲國又如被保護國雖有一定之人民一定之疆土而無一定之主權不得爲獨立之國蓋一國之人民棲息一國之土地一國之主權繫屬一國之土地有土地而無人民天下無是國也有人民而無土地天下亦無是國也有土地有人民而無主權天下雖有是國而實非其國也故孟子曰諸侯之寶三土地人民政事世界地理學者說明世界各國土地人民主權之性質及其關繫者也中國地理學者說明中國土地人民主權之性質及其關繫者也今代教育家論科學之配置以地理學爲重要科學之一部而本國地理學尤爲國民教育之重要科學焉今設有一巨室於此自門庭以達堂與寢室其間結構繁複車馬衣服充牣廡箭鐘彝鼎陳列几案者纍纍也其旁又有臺榭陂池之勝園圃草木之觀使進而問居是室者以井竈厠溷之所在乃不能答其向方可以爲是室之主人乎我邦地大物博何啻一巨室之比其間地理至難詳明夙昔治科舉之士什九不措意於此一二博學者則又沾沾考古而於現在之形勢略不講求嗚呼慎矣今 國家興立學校頒發章程自小學以至中學列地理一門於普通必修之

科學中用意至當然此學教科之官書尙未編定坊間所行大都譯自東西文缺略不備間有本國人自編者亦觸目譌誤不可據依寄往年承乏大學堂教員講授歷史輿地中道辭職未竟其業諸生至今耿耿去歲家居里中少年知寄足跡半中國以爲識途之老馬也時以本國地理相質問乃集同志十二人假羣學社開一地理講習會按普通課程手編講義用速成法每日授業二時間凡一百時間而畢業同學饜飫其說稱道其勞聲達上海吾友張君菊生聞之願代付鉛印以公諸學界寄於此學誠不敢自信然嘗南浮瘴海北汎難河西入巴山東望長白登恆岳濯彭蠡歷內蒙古東四盟及察哈爾之地殆徧所在山川形要風俗物產略能道其一二所不至者陝甘四川雲貴新疆青海西藏而已是編雖不足稱完善之書其所調查謬誤差少尙有未盡尙幸當代通人惠而教之

光緒三十一年四月武進屠寄敍於京師青廠武陽會館

凡例

一圖與說必相輔而行。圖表地理之形式。說表地理之精神。有圖無說。則精神不見。有說無圖。則所表之精神亦不見。然圖限於篇幅。或有最關係之地名。而反忽略未載者。說必按其方向爲之表明。

一本國地大物博。自一統志以至省府廳州縣莫不有志。然但可據爲參考書。而不適於教科書之用。且地理形勢及種種之原因。歲有變更。斷不能執往日之故書。適用於今日。故各國地理會。每歲必出一新圖籍。其前一年所用者。等諸舊曆而棄置焉。此書調查。盡其能力及。至光緒三十一年四月爲止。間有不得已而沿用舊說者。兵如丁口制俟接續調查。再版改良。

一欽定中學堂章程五年卒業。因普通科學授業時間之配置。地理學一科。五年內得授業四百時。就中一半屬本國地理部授業之時間。一半屬外國地理部授業之時間。此編即依此規定。約二百時。間可以畢業。編者嘗以一百時間用速成法講授畢業

一普通地理學一科。既因他科學之配置。不能格外引長。此科學之授業時間。就此一定之時

開編輯教科書。不難於詳而難於簡。不難於簡而難於要。然力求簡要。又恐誤於文理之艱深。此編務以簡要淺明爲主。

一是編先亞洲總論。次中國總論。次地文地理。次人文地理。次地方志。悉依現在世界通行之編例。務使學者先綱後目。便於記憶。而聯絡其地理學之觀念。

一國民教育。以本國之倫理語言文字地理歷史宗教及法制經濟爲精神。此類教科書。必由本國學術家苦心斟酌編定。方爲適用。近來坊間所出本國部地理教科書。大半由東西文世界地理教科書中抽譯中國之一部而成。以外國人說我國之地理。其不能適當者什六七也。閒有教會中所編之本。則意偏宗教。不適國民教育之用。亦有某學堂所編中國中等地理教科書。似稍合用矣。然觸目舛誤。不可據依。是編雖不敢謂毫無紕繆。然視向者諸書調查較審。

一地理學與歷史學互相聯結。至不可分。此編爲聯絡歷史之觀念。粗舉古今沿革。但限於篇幅。絀漏者什八九。其詳當製讀史地圖及讀史圖說。非普通地理學之專責也。

一外國人所編世界地理志。於我國國政治風俗習慣等處。不無微詞。正可借爲藥石。是編閒採

其說。以激發我國民之志氣。其持論過激者。屏而不錄。

一 地文地理。但舉名山大川。其脈絡聯帶各省部者。若某山某水所關係僅屬一方隅。則分詳於地方志。各府廳州之下。又各省府廳州之小山小水無甚關係者。從略。

一 人文地理。於督撫表外。特補駐防表。各道表。提鎮表。皆他本所略。至練兵一事。近始萌芽。某省練成若干。尙難統計。姑俟異日。對補。

一 地方志若依通例。各府直隸廳州外。當分詳所屬各州縣。然限於授業時間。不得已以省爲綱。以府及直隸廳州爲目。至所屬州縣。附見於各當管府廳州之下。其有特別關係者。間亦詳疏一二。

一 布政使所在。是爲省會。故每省必標明布政使駐在地。今日之督撫。既有地方實權。且多與布政使同城。故並著焉。此外省會文官。自按察使以下。皆從略。武官自副將以下。皆從略。有駐防者。必兼著將軍副都統。因其專轄駐防旗人故也。

一 各府及直隸廳州。卽知府及直隸同知。通判知州。駐在地。本不待言。故從省文。而必著總兵巡道。駐在地者。以見其地勢之衝要也。

一 是編陸路用華里計。水路用海里計。中國古來計里本海陸不同且今日航海及江行汽船皆用海里 山之高度用華工部營造尺計。

一 地人文文之外。兼搜物產及學校製造等廠。仿日本辻武雄氏日本新地理志之例。其學校限於中等以上。不著小學堂者。因小學堂本當徧設於城鄉村鎮。以後將舉不勝舉也。中學堂以上。僅據耳目所及。其所未知。姑從闕如。以俟調查補入。

一 是編於關東新疆蒙古西藏。因陸路邊防所在。特加詳焉。

一 是編於著者身親游歷之地。多實驗語。皆可覆按者也。

一 如依政治上之規定。則地方志中新疆當與甘肅相接。福建當與浙江相接。今因形勢及氣候之別。將新疆列於甘肅之外。福建列於南嶺系中。乃因自然地理之位置。便學者之記憶也。

一 如依人種學上之規定。則地方志中之新疆青海。其人種半屬蒙古。似當並列於額魯特蒙古中。然新疆既改行省。不得列於外藩。故特標西域。青海本吐蕃故地。其中仍當以土司爲主。蒙古乃明末國初後入其地者 故與西藏同列西蕃。

著者識

中國地理學教科書目次

卷一

總論

亞細亞洲總論

釋名

位置

境界

全洲面積及人口

地勢

沿海岸線

半島及島

海灣及海峽

高原

平原
沙漠
水系
浸
氣候
洋流
物產
人種
宗教
國體及政體
社會之生計
交通
結論

中國總論

國名

位置

幅員

疆界

區畫

地文地理

一 地勢與山脈

屬於中央亞細亞中國之地勢

屬於東部亞細亞中國之地勢

關東三省之地勢

二 沿海岸線

甲 渤海之沿岸

乙黃海之沿岸

丙東海之沿岸

丁南海之沿岸

三潮汐

四洋流

五水道

內陸流域

沿海流域

六氣候

卷二

人文地理

一人民

丁口

人種

言語

文字

性質

二政教

官制

軍備

經制兵

附海軍

非經制兵

附長城

江防海防

財政

教育

宗教

刑法

外交

三物產

農業

森林

鑛產

畜牧附天產動物

水產

工業

商業

國內商務

國外商政

貨幣

四交通

驛站軍臺 塘汛

鐵路

航路

電信 電話

郵政局 民立信局等

卷三

地方志一

北帶黃河流域

京師順天府

直隸

山東

山西

河南

陝西

甘肅

地方志二

中帶揚子江流域

江蘇 安徽 江西 浙江 湖北 湖南 四川

地方志三

南帶珠江流域

福建 廣東 廣西 雲南 貴州

地方志四

關東三省

奉天 吉林 黑龍江

地方志五

西域

新疆

地方志六


北藩

內蒙古 外蒙古 額魯特蒙古

地方志七

西藩

青海 西藏附土司



MG
G694.57
13



3 1774 1284 2

中國地理學教科書卷一

總論

亞細亞洲總論

釋名 亞細亞者安息之聲轉。漢時歐羅巴洲之羅馬。其屬地踰地中海。而據有本洲之小亞

細亞。東與番兜今譯譚作帕而杜瓦即漢書安息都城番兜二字音差番譚如播壤地毗連羅馬人呼番兜人曰阿息番兜開國之祖

名阿而薩克故漢語呼若安息。漸譌為亞細亞。下亞字語詞猶呼蒙古人曰蒙古利亞也當時蔥嶺以西大國。安息

最強。故羅馬人惟知其東方有安息。不知遠東更有秦漢。遂相沿稱此洲為亞細亞。至今東西

圖籍幾成定名。難於追改矣。

位置 本洲占東半球北部之偏東。起北緯一度十分馬來隅半島之羅馬尼亞角。迄於北緯

七十八度十二分。悉畢爾亞之折魯斯干角。一作車留斯肯西自西經九十一度用京師觀象臺為子午綫下同小亞

細亞之巴巴角。東盡七十三度四十六分。白令海峽之倭斯托赤尼角。又北緯四十度與西經

武進 屠寄



十六度之交點。爲本洲中央。地當背海

境界 北臨北冰洋。南臨印度洋。與阿塞尼亞洲斜對。東隔太平洋。遙望北亞美利加洲。西控烏刺爾山脈。及裏海。黑海。吉利吉思山。吉利吉思見元史今或人呼此種人音尙如此俗謔作高加索地中海。而界於歐羅巴洲。西南以蘇彝士河之地峽及紅海。而接於阿非利加洲。

全洲面積及人口 東西最長處約萬六千九百餘里。用華里計下同南北最廣處約萬五千六百

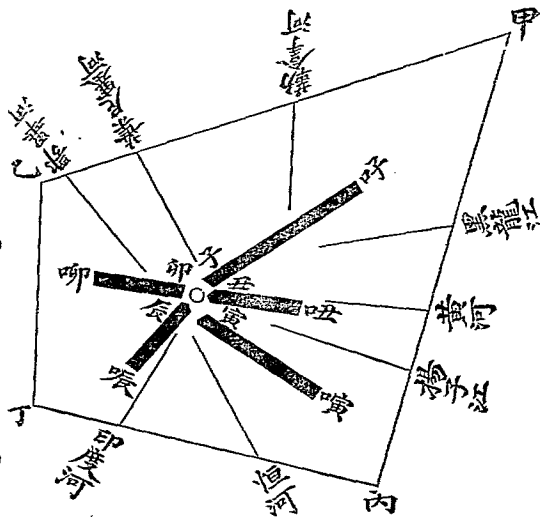
餘里。面積合大小島嶼計之。凡一億四千四百三十八萬方里。占地球大陸三分之一。人口約八億三千餘萬。占世界人口三分之二。洲內波謎羅高原。北冰洋岸之悉畢爾亞凍土帶。及諸

大沙漠之地。大率曠無居人。而恆河揚子江及黃河之沖積平原。則居民稠密。號爲世界上人口最繁殖之地。

地勢 欲知本洲大陸天然之勢。試先觀波謎羅。從唐書譯字今或作帕米爾高原。波謎羅者。波斯語平屋

頂之義。此高原在本國之西。印度之北。俄羅斯領中亞細亞之南。可視爲本洲之中央。而稍偏西南。此高原有走向東北。東南。西。西南之五支高大山系。而此諸大山系中所源出之巨川。因之亦分北。東南。三面。而傾注於北冰洋。太平洋。印度洋。今欲學者易了。姑作簡明之圖如左。

噴以北與丑咄中間之水。必傾注於太平洋。寅噴以南辰辰以東之水。必傾注於印度洋。自然之勢也。既明乎此。然後將地圖參照。則來納_{亦作勒拿}葉尼塞鄂畢三巨川之北流。黑龍江黃河揚子江之東流。恆河印度河之南流。可決其非偶然之故也。



如圖。甲乙者。瀕於北冰洋。甲丙者。瀕於太平洋。丙丁者。瀕於印度洋是也。今略畫其山脈。如○者。波謎羅高原所在。子吁者。阿爾泰山系東北行。_{言之天山}丑咄者。崑崙山系東行。寅噴者。喜馬刺雅山系東南行。卯啣者。印度克。斯山系西行。辰辰者。撒里茫_{一作}山系西南行是也。觀此。則亞細亞中央山彙之崇高可知。即本洲諸巨川。必發源於此崇高之山間。亦可知矣。水因地勢。乘高趨下。是以子吁卯啣以北之水。必傾注於北冰洋。子吁以南寅噴

因波謎羅高原支出五大山系之故而成此等巨川。更就此等巨川領域。熟覽而深思之。知本洲大陸應分爲五部如左。

(一) 東部亞細亞。以東此區域包有中國內地十八省及關東三省朝鮮日本。就中山地

殊多。中央有中國內地北部中部之大平原。直隸山東河南等省黃河之沖積地及湖北安徽江蘇等省之揚子江沖積地

(二) 北部亞細亞。以子呼卯當雅布羅諾威嶺及斯塔諾威嶺兩山脈以北之地。是爲悉畢爾亞

正文當作鮮卑兒亞之大部。就中大半屬低平原。

(三) 中央亞細亞。以東包有五寅。當波謎羅高原及其北東西三面。即阿爾泰山系與喜馬刺

雅山系兩間之高原。北爲蒙古高原南爲西藏高原其北爲大沙漠。其南爲西藏高原。中有塔里木河之溢

地。東起陰山。即興安嶺延袤而南。有橫斷山脈。此山脈依中國內地之西部而成。自此以東爲東

部亞細亞也。西境兼有印度克斯山脈以北裏海以東額爾齊斯河以西諸地。所謂俄屬中

亞細亞是也。中有鹹海之溢地。

(四) 南部亞細亞。寅嶺以東此部括喜馬刺雅山系以南撒里茫山系以東之地。就中有德干

梵語南境之義一作法康高原及印度大平原。

(一) 西部亞細亞。之啣當撒里范山系以西。印度克斯山系以南之地。中有高原二。一曰哈烈。

波斯語高原之義地名見明史今或作義蘭亦作伊蘭

一曰阿刺比亞。

猶太語平原之義

更有平原一曰美索不達迷亞。

沿海岸線

本洲海岸線約長十萬五千里以上。然以大陸面積比例。不如歐美二洲遠甚。

惟東瀕太平洋南瀕印度洋之沿岸。觸處有少海蓄入陸地。因此二方面良港甚多。適於市舶下樁。若北冰洋之沿岸。曲折既少。且終歲迥寒。冰泮之日絕少。即如東北鄂霍次克海之一部。雖有屈曲。亦因冰凍之期甚久。故水路運輸之利極微。

半島及島

本洲半島形勢闊大。不似歐洲半島之狹長。今舉其大要。太平洋沿岸。東有岡

札德加及朝鮮半島。皆陡出海中甚長。

李天金州山東登州皆半島因其形小略之

南海沿岸。有交趾支那半島。極

南有馬來隅半島。勢最狹長。南向伸出至北緯一度十分。

界於南海

西支人聯交趾支那海

印度洋之間。自

此迤而西。入印度洋沿岸。則有印度半島及阿刺比亞半島焉。其界於地中海黑海之間者。則

有小亞細亞半島。

太平洋島嶼甚多。其中幅員頗大者。如日本是也。印度洋中。惟錫蘭一島稍大。北冰洋惟俄屬

之諾威悉畢爾亞島及美屬之紐科倫比亞島。

適當東西兩半球間

此二島氣候均迥寒。殆無居人。

本洲東南羣島星羅。如馬來西亞羣島、波刺尼亞亞羣島、彌克羅羣島、今地理學家既以區畫之方便。割隸於阿塞亞尼亞洲。茲不復贅。此一帶羣島。大半係火山脈。迤而東北列入本洲者。爲臺灣、爲琉球。日本名沖繩縣爲日本。由日本之北海道迤而北。爲俄屬之薩哈連。即庫頁又東北爲古列羣島。即千島又迤而東北。有連於北美洲之亞魯西安羣島。一作阿魯申。亦作阿留地安。此外

東雷州半島南則有瓊州島
朝鮮半島南則有濟州島

海灣及海峽 因島嶼及半島如是之多。故東南二面沿岸多海灣及海峽。如岡札德加半

島及薩哈連島兩間。則有鄂霍次克海。薩哈連島以西黑龍江口外。則有韃靼海峽。若朝鮮日本之間。則有日本海。若朝鮮之朝鮮海峽以南與中國之直隸海峽以南至揚子江口。則有黃海。由黃海蓄入金州登州兩半島間。成直隸海峽。其內爲渤海。有遼東直隸二灣。揚子江口以南。則爲東海。古所謂東海。兼黃海言之更南下至福建臺灣之間。成臺灣海峽。出此峽入於南海。迤而西南有廣州灣。益西通過瓊州海峽。有東京灣。循交趾支那半島而南而西。海水向西北蓄入。而成暹羅灣。由此達馬來隔半島之南端。西人概稱交趾支那海。由馬來隔半島之南端。通過麻刺甲海峽。而入印度洋。因印度半島南向伸出之故。分此洋之

北面成兩大灣。東爲孟加拉海灣。西爲阿刺比亞海。阿刺比亞半島之東西。有狹長之灣。二。東爲波斯灣。此灣通阿刺比亞海之處。則曰阿曼灣。西爲紅海。此海通印度洋之處。曰亞丁灣。作亦
作阿典一紅海與地中海之間。有蘇彝士地頸。同治八年。即西千八百六十九年始溝通之。世界航路因之一變。東西交通大便云。

沿地中海小亞細亞半島與歐洲希臘半島之間。有愛琴海。一作伊直安海因其中羣島星羅亦稱多島海。自此折而東。通過韃靼爾海峽。大尼里也出黑勒斯奔海峽。入於馬爾摩刺海。又東通過波斯波魯斯海峽。一作博斯破魯斯峽入於黑海。若北冰洋沿岸。惟鄂畢河口有一大海灣。曰鄂畢斯喀雅。

高原 本洲高原多。低原少。其高原可大別之爲五區。曰東高原。曰西高原。曰阿刺比亞高原。曰印度高原。曰交趾支那高原。

(一) 東高原。當本洲大陸之中央。包有瀚海。滿洲語曰戈壁 蒙古兀語曰居延。曰幅員廣大。細別之爲三。大高原。曰西藏。兼青 曰東突厥斯單。曰蒙古。

西藏高原。當東高原之南部。南據喜馬拉雅山。北負崑崙山。高度平均不下萬六千尺。實

世界人類棲息最高之處也。

東突厥斯單高原。當東高地之中部。在中國本部西北邊外。南據崑崙。北負天山。其間塔里木河下流之羅布淖爾。為東高地最低處。出海面平均不過一千六百尺。

蒙古高原。當東高地之北部。南據天山陰山。即與安嶺北負阿爾泰山及雅布爾諾威山脈。山天

高處自萬五千尺乃至二萬尺。阿爾泰山高處達萬尺。此山脈更延長於東北。成斯塔諾威山脈。盡於白林海峽。

(二) 西高原曰哈烈高原。哈烈波斯語高原之義。元史稱哈烈也。抱有波斯沙漠。東據印度克斯山

及蔥嶺之波謎羅。與東高原聯絡。西面迤邐接薩吉利吉思。一作薩喀復喀斯。一作脫耶山。士高加索今依俄羅斯國音。

脈。達於黑海地中海之濱。阿富汗之印度克新山高二萬尺。波斯之亞歷刺山在黑海濱。高萬

七千尺。地中海東岸之黎巴嫩山高九千餘尺。

(三) 阿刺比亞高原。雖東北與西高原聯絡。然觀其大勢。實足成一獨立之高原。

(四) 印度高原。即今英吉利領五印度之地。細別之中有二高原。曰德干。曰印度斯單。一作斯也。

(五) 交趾支那高原。其北面聯絡於東高原。

平原。平原有五。曰中國內地。曰悉畢爾亞。曰西突厥斯單。曰印度。曰美索不達迷亞。

(一) 中國內地平原。即黃河揚子江兩川之沖積地。幅員寬廣。土地肥沃。

(二) 悉畢爾亞平原。西自烏刺山麓。東至白林海峽。綽互於本洲北部一帶。幅員遼廓。東狹西廣。其地荒寒。瘠瘠。強半不毛。如北冰洋沿岸。終歲結冰。苔蘚外不生草木。惟北寒帶以南之平原。盛暑時可蘖小麥。

(三) 西突厥斯單平原。屬於裏海鹹海及錫爾阿母兩河下游之沖積地。又繞薩阿來嶺以

北。凡俄屬中亞細亞所謂七廟省。譯音作斜米。帕刺汀斯克。七河省。譯音作斜米。勒廷斯克。阿克莫林斯克省突厥斯單省。亦作土耳其斯單。其首府塔什干。皆是北連悉畢爾亞地勢低平。觸目沙磧。惟水道所經之地。則青

草叢生。宜於畜牧。近世地理學家。以爲此一帶之地。太古時在水中。通於黑海也。

(四) 印度平原。即印度河兩岸之沖積地。

(五) 美索不達迷亞平原。即底格里斯河阿付臘底斯河兩岸之沖積地。

沙漠。本洲沙漠。可分四部。曰東高原沙漠。東起陰山。西抵蔥嶺。分隔內外蒙古。跨有天山南北。在西部沙漠中爲最大。曰西高原沙漠。西起波斯。迤東自裏海東岸。包有鹹海。以抵蔥嶺。南界印度克斯山。以上兩沙漠。東西綿亙萬四千里。南北廣處。約五千五百里。勢本相連。惟爲蔥嶺所斷。遂分爲

二也。曰阿刺比亞沙漠。本與西高原沙漠相連。中爲美索不達迷亞平原及波斯海灣隔斷。遂成爲二。曰印度沙漠。在印度河東南。於四部沙漠中爲最小。

水系 東西兩高原橫互於本洲大陸之中。成一大分水界。瀉巨流於三面所環之大洋及內海。

本洲之巨川。其入北冰洋者。以悉畢爾亞之鄂畢、葉尼塞、勒拿、三河最有名。入太平洋者。爲黑龍江、黃河、揚子江。入南海者。爲珠江、湄公河。入印度洋之馬爾達般海灣者。爲緬甸之怒江。入印度洋之孟加刺海灣者。爲雅魯藏布川與恆河合流之波羅摩布達刺河。入阿刺比海者。爲印度河。入波斯海灣者。爲底格里斯河。阿付臘底斯河合流之沙特厄爾阿刺比河。入裏海者。爲烏刺河。昔入裏海。今入鹹海者。爲阿母河。前明中葉。尙入裏海。若波斯、阿刺比亞及其他雨澤不多之地。雖有河渠。往往中道爲沙磧所滲渴。瀦成湖泊。不入海洋。

以上巨川。葉尼塞長萬有二百里。惜下流入寒帶。水利無多。其次揚子江長萬里。正在溫帶。支流甚多。下游水勢寬平。而大汽船可通行者。殆二千三百里。至漢口。淺水汽船可直上溯五千三百里。自三峽口至錢州江。其兩岸支流亦多。通小汽船。中國公私財賦。恃有此水也。黃河之長約九千里。

水勢湍急。不便行舟。且多挾泥沙。下流易於淤填。中流屢致潰決。入冬淺涸。灘沙暴露。有水處徹底冰凍。故中國雖有此巨川。但受其害。不食其利。印度河長五千五百里。亦在溫帶。故印度開化最早。底格里斯及阿付臘底斯兩河間。幅員雖不廣。而地味之沃。推爲世界上饒。故爲人類開化之初地焉。

本洲巨川。率成雙派。如鄂畢之與葉尼塞。如黃河之與揚子江。其源其委。皆相距不遠。若雅魯藏布川之於恆河。若底格里斯河之於阿付臘底斯河。不但其源相近。其下流將入海處且合而爲一。

浸 曰海子。曰湖。曰澤。曰泊。皆浸也。本洲鹹水浸之大者。曰裏海。曰鹹海。曰巴爾喀什湖。就中裏海最大。其次若亦息庫爾。一作伊特色克庫爾。譯言鹹海。亦作特穆爾圖。譯言有鐵。若青海。若羅布淖爾。若騰格里池。若多倫淖爾。元諺。泊蒙。亦皆鹹水。其淡水浸之大者。曰貝加爾湖。若中國本部之太湖。洪澤湖。巢湖。鄱陽湖。洞庭湖。洱海。昆明湖。甯晉泊等。亦皆淡水。終歲可通舟楫。而太湖。鄱陽湖。洞庭湖。巢湖。四浸且通小汽船焉。凡鹹水浸無吐口。淡水浸有吐口。

氣候 本洲南端鄰近赤道。北部入於北極圈。故兼有熱溫寒三帶之氣候。喜馬拉雅連山及

其東西聯絡之諸山脈。實爲本洲熱溫二帶氣候之界線。此諸山脈以南。如阿刺比亞、波斯、印度、交趾支那、馬來隔半島、以及中國之廣西、廣東、福建。皆純乎炎熱之地。此諸山脈以北。達乎北緯六十度之間。爲本洲溫帶。然因地勢有高低。故氣候之寒暖亦不盡同。卽如本洲東部太平洋沿岸。由地勢低與海潮溫之故。寒暖適中。西部之小亞細亞。因瀕於地中海黑海之故。氣候亦溫和。然視北美洲及歐洲西岸同緯度之地。則溫度較低。若夫中央部。則因地勢太高。不能受海洋氣之調劑力。故寒暑均酷。冬季甚冷。如瀚海一帶地方。雖盛夏晝間炎暑。而夜間仍有結冰之處。

北緯六十度以北。爲本洲寒帶之地。地底終年結冰。如北冰洋沿岸。雖當盛夏。地之表面亦堅冰不化。諸河之口。皆不通舟楫。較之歐洲同緯度地方。寒氣殆加數等。

雨量 本洲東南二面瀕海部分。屬海洋氣候。印度沿海及交趾支那半島。空氣中所含之水分最足。由西南風自印度洋齎送而來。故雨量特多。而噶里噶答附近。額孟加尤爲世界上雨量最多之處。與其北之中央亞細亞適相反。蓋中央亞細亞及蒙古西藏青海以及波斯阿刺比亞等處。在北回歸綫之乏雨帶。純係大陸性質。因溼風吸奪於周圍之連山。故雨澤常少。而

生一帶沙漠也。

風。本洲之季節風頗烈。其交代之期。常有颶風。多起於印度洋及交趾支那海。

過福建以無入黃海即北

風風

洋流。本洲北極洋流。由白林海峽南下。出亞魯西安羣島。隱於太平洋。其鄂霍次克海之寒流。夾庫葉島南下者。日本人謂之親潮。一支至宗谷海峽附近。與暖流相接觸。而伏行海底。至臺灣島北端。爲暖流所抵而止。一支循北海道東岸。至日本州之犬吠海峽附近而隱。若赤道洋流。則起於印度洋東北。經菲律賓羣島。至臺灣島南端。分爲二支。一支經臺灣海峽。至淡水附近。與寒流相接觸。浮行海面。循中國東海黃海沿岸。而抵於朝鮮西海灣。一支循臺灣之東。經琉球島之西者。日本人謂之黑潮。亦稱日本洋流。至宮古之西。而分爲二。其本流沿九州四國之南岸。達豆南諸島。爲御倉島八丈島間之黑瀨川。再自犬吠峽之東。離日本州而東北。指北美洲。其支流經對馬海峽。入日本海。又北至宗谷海峽附近。爲親潮所抵而止。

物產。本洲兼有溫寒熱三帶之物產。約略分述如左。

植物。印度及交趾支那雨澤充足。多熱帶特茂之植物。木綿甘蔗咖啡椰子檳榔及諸香木。

蒼鬱蕃盛。稱世界無二之沃土。若波斯、俾路芝、阿刺比亞。則氣候枯燥。多沙漠不毛之地焉。溫帶之地。東部寒暖適中。雨澤亦足。穀果易成。宜農。中部高地多沙漠。西部高地多草原。宜牧。溫帶迤北。悉畢爾亞之南部。凡地勢高處。皆成一帶森林。松樺參天。樅榆市地。寒帶之悉畢爾亞平原。率爲草蕪。短樗叢棘之外。無他植物。益進而近北冰洋之沿岸。惟見苔蘚而已。

動物。本洲各地。應其氣候。產一切動物。其中特產。若滿洲之虎與鹿。悉畢爾亞之貂。納利孫宿

白熊大麀。沙漠之橐佗。西藏青海之犛牛。波斯阿刺比亞之馬。印度及交趾支那之犀象、水牛、鱷魚、孔雀之類。

礦物。本洲富有鑛產。自西藏高原起。迤而北。若蔥嶺。若阿爾泰。譯音若薩彥嶺。若斯塔諾威

有東金山之日若伊勒呼里。即內安嶺若長白。此一帶山脈。繚互如牛環。所在產金。而烏刺山之黃金白

金銀鐵尤多。俄羅斯特爲富源。阿爾泰連山中亦產銅鐵。中國本部及印度產鐵及煤。尤富貴金屬。突厥斯單產鉛。馬來隅產錫。日本產金銀銅鐵煤炭。印度盛產金剛石。即鑽阿爾泰山又產綠玉及水晶。蔥嶺崑崙間產玉。所謂于闐玉是也。錫蘭島及波斯灣以產珠名於世。吉林松花江之支流亦產珠。形圓而色青。所謂東珠也。

人種 本洲之人。大別爲三種。曰蒙古。曰吉利吉思。高加索曰馬來。自喜馬拉雅山系以西。遙連吉利吉思之一大山系。自成蒙古吉利吉思兩種人之界綫。山系以北。居民屬蒙古種。以南。除蒙古種之突厥綿外。皆屬吉利吉思種。馬來人則居於馬來隅半島及其附近地。今復依三大種人而小別之如左。

黃種之別

- (一) 漢人(中國本部人)
- (二) 通古斯人(內外蒙古人)(滿洲人)(悉畢爾亞人)
- (三) 吐蕃人(西藏人)(青海土司人)
- (四) 幹亦刺惕人(土默特人)(哈薩克人)(突厥人)
- (五) 朝鮮人
- (六) 交趾支那人(安南人)(柬埔寨人)
- (七) 日本人

吉利吉思種之別

(一) 印度吉利吉思人

(二) 哈烈人(波斯人)(俾路芝人)(阿富汗人)(阿味尼亞人)(谷兒只人)(約吉亞人) 以上亞利安族

(三) 唐努山北之吉利吉思人 烏斯人以上二種爲最初之吉利吉思人與歐洲之日耳曼人同出亞利安族

(四) 阿刺比亞人 塞米底族

馬來人種之別

(一) 暹羅人(麻刺甲人)

(二) 緬甸人

(三) 雲南貴州廣西湖南四川諸省之土司凡山洞間苗獠等人及廣東瓊州島上土著

之黎人

以上三大種人。總數約八億三千萬。就中黃種五億二千萬人。占全洲人口五分之四。除本洲西南一部分外。殆無地無之。且有徙居歐洲美洲者。印度吉利吉思種次之。凡二億八千萬人。阿刺比亞之吉利吉思種又次之。約五百萬人。馬來種居本洲最少數。然有散居阿塞亞尼亞洲大陸及羣島者。此種人在上古爲東亞細亞最初之土著。所謂九黎三苗者是也。四千年來

爲黃帝子孫所斥逐。竄居熱帶以南海外羣島。保其殘喘。近又經白種人之侵害。有漸滅之象。可哀也已。

宗教 本洲爲世界五大宗教開基之地。婆羅門教及佛教起於印度。猶太教及基督教起於

撒馬利亞。謨罕默德之天方教。阿刺比亞人自稱木速兒。變木速兒。義謂正教。變謂人類。今作天方以地名。稱之俗謂之回教。則以回紇人從其教故也。

起於阿刺比亞半島。今婆羅門教不出印度一隅。佛教盛於錫蘭。東行於西藏、蒙古、中國本部、交趾支那、朝鮮、日本。天方教行於阿刺比亞、及亞細亞突厥屬地、波斯、俾路芝、阿富汗、突厥斯單、及本國新疆、甘肅、陝西、雲南。黃河流域亦有之。若基督教之勢力。則西漸歐羅巴。其於本洲反微。猶太教止猶太人信奉之。其徒散居亞細亞突厥屬地、悉畢爾亞、及其餘各地者。不過三十萬人耳。

本洲諸國及諸部落之區畫

一 中國帝國

一 日本帝國

一 朝鮮帝國

一 亞細亞俄羅斯

悉畢爾亞 西突厥斯單 薩吉利吉思_即谷兒只

一 交趾支那諸國

安南王國 法屬交趾 柬埔寨小王國 暹羅王國 下緬甸 上緬甸 麻刺甲

英吉利海峽殖民地

一 印度

英屬諸州 英保護諸部落 獨立部落

一 阿富汗斯單

一 俾路芝斯單

一 波斯王國

一 阿刺比亞

一 亞細亞突厥

國體及政體

本洲大陸。多廣漠之原野。人民轉徙其間。往往無一定之居止。不能組織統

一之邦國。建立完全之政府。但酋長大汗分轄部落。擅作威福而已。中有數區。不能辨其爲何等國體。何等政體。若內外蒙古。若青海西藏。若阿刺比亞。若阿富汗斯單。若俾路芝斯單。若印度內地諸部落。若麻刺甲是也。至如南部諸國。氣候溫暖。土沃產豐。衣食居處。不勞而自足。其民多流於昏惰。而無合羣之心。故近來多爲歐洲列強所宰割。或受保護。或稱藩屬。如印度。緬甸。安南。柬埔寨是也。波斯。阿富汗。暹羅。名爲獨立。其實仍事事受英俄二國之干涉焉。波斯。安南。暹羅。朝鮮。其政體皆君主獨裁。西人目爲半開化之國。我國廣土衆民。位於本洲主要之地。宜足以自強矣。徒因教育之衰頹。政法之未善。雖負獨立帝國之名。動輒爲外國所掣肘。惟日本崛起東洋。首立憲法。更新國政。普教國民。有蒸蒸日上之勢焉。今就本洲諸國之國體政體。及部落如何管轄。表之如左。

獨立君主獨裁國

中國 朝鮮 暹羅 波斯

獨立君主立憲國

日本

英吉利領地 印度 錫蘭 緬甸 馬來隔半島之海峽殖民地 阿刺比亞之亞丁

保護部落 印度內地七部

租借地 香港實地同 威海衛 九龍

干涉部落 阿富汗 西藏

法蘭西領地 交趾支那之西貢 印度東南岸之本地諛里及喀里加那一作開利

保護國 安南 柬埔寨

租借地 廣州灣

俄羅斯領地 悉畢爾亞 谷兒只 西突厥斯單

保護部落 布哈爾 機窪

干涉地 吉林黑龍江二省

日本租借地 旅順 大連灣

干涉地 奉天吉林二省

突厥領地 亞細亞突厥兼巴格達阿拉伯亞半島西岸及東亞細亞半島

葡萄牙領地 印度半島西岸之臥亞

租借地 澳門 實屬

德意志租借地 膠州灣

獨立之酋長部落 阿刺比亞 俾路芝斯單 布魯克巴 即不丹 哲孟雄 廓爾喀 即尼泊爾

克什米爾 拉達克 以上五部在印度之東北其實亦受英吉利干涉

夫以世界三分之一之亞細亞大洲。其中能保獨立之國體者。僅得五國。而實有獨立精神者。日本之外。惟一中國耳。波斯時受俄羅斯之干涉。暹羅阿富汗均不免英吉利之干涉。朝鮮則受日本之干涉。我中國在昔如鐵路之築。礦產之開。每權操外人。近則多由紳商合贊自辦。而政府亦漸能保守主權。不受外人之干預。氣象視往時爲不侔矣。

社會之生計 中國本部及關東交趾支那印度日本皆以農業著。蒙古新疆東西突厥斯

單亞細亞突厥阿刺比亞波斯俾路芝阿富汗皆以畜牧稱。中國本部南嶺一帶及悉畢爾亞南部山地以林業聞。白林海峽及黑龍江下游日本之北海道以水產名。西藏高原及其北之崑崙蔥嶺阿爾泰諸山系 包外與安遠 及烏刺山脈以貴金屬及玉石著。然全洲工業未盛不能就

原料改製熟貨。輸出外國。以擴工商之業。就中惟日本、印度。製造稍稍發達。頗足與歐羅巴諸國競爭。如橫濱、如噶里噶答、如孟買等港。貿易極盛。上海爲中國貿易之中樞。然輸出者原料居多。輸入者皆已成之製造品也。

交通

陸路。因悉畢爾亞鐵路接於東清鐵路故。本洲與歐洲間之交通頗便。又有東喀斯便

安鐵路。其東端延長至波謎羅高原之西隅。

以上皆俄羅斯之鐵路

日本鐵路。南由馬關至大坂。北起神

戶。達東京。迄青森灣。長一萬一千七百餘里。支線縱橫。幾徧全國。

以上日本之鐵路

西方英屬印度之

路。則自阿刺比亞海岸孟買埠。橫貫內地。迄東岸之麻荅刺薩。旁通各都會。又自首府噶里噶

荅北至大吉嶺。此道通亞東關。人行七日程。西北至克什米爾。通阿富汗。共六萬餘里。亦爲亞

洲之長線。

以上印度之鐵路

而波斯、中亞細亞、安南等。各有已成之路。惟築造之權。分操於俄法。中國

有關內外及京漢膠濟等鐵路。業已告成。現開工及議築者正多。

水道。因蘇彝士河之溝通。從地中海通紅海。橫過印度洋。入交趾支那海。以出太平洋。遠於北

亞美利加洲。成一線之航路。聯絡新舊兩世界。此線以上海爲往還之中樞。其緣道寄碇之要

港。爲亞丁、可倫波。

錫蘭島四岸

新嘉坡。

在麻刺甲之南端

香港、橫濱、火諾路魯。

即檀香山之港名。在太平洋中屬美

內地因種種之障礙。尙未洞開門戶。運輸專恃牛馬騾驢橐駝。北部用大麀。或稱馴鹿非也然大川之位於溫熱二帶者。下流皆可通巨舶而寄棹焉。

電信較鐵道遲步猶速。其主要者有三。一線由俄羅斯之聖彼得堡通海參威。中分一支經突厥斯單以達於北京上海。一線由突厥之孔士坦丁通孟買。麻荅刺薩。德作馬新嘉坡。西貢。及香港。長崎。中分一支由新嘉坡通爪哇。以達澳洲。怕多達溫。在北澳大利亞之達溫一線由俄羅斯之敖得薩。在黑海上經薩吉利斯。歷波斯都城德黑蘭。以達於孟買。此外日本中國印度各內地亦架設殆徧。近太平洋海底電線造成。本洲與世界各洲交通消息益便矣。

結論 本洲全體之形勢。有他洲所不及者。試舉其要。有世界第一之高山。額非爾第一之高

原。西藏第一之平原。亞細亞第一之半島。阿刺比亞最大之鹹湖。裏海最暖之海水。紅海最低之窪地。死海其

西南熱度之高。與赤道之撒哈刺沙漠相等。北部溫度之低。與世界極冷之北亞美利加多島

海相埒。其內部有地球最大之無雨地。大沙漠其南部有世界雨量最多之區。加爾各答其人口最多。

且爲各人種各宗教之起原地。其立國亦最古。有四千年之歷史。有萬里長城。乃距今二千三百年前所建築。有大運河。乃距今千三百年前所開鑿。皆世界第一之大工程。次若蘇彝士之

運河。悉畢爾亞之鐵路。亦近日世界上絕大工程也。要之亞細亞者。乃大陸中之大陸。凡此諸端。莫不占世界優勝之位置。然則生長是洲最多數之漢族。可不勉哉。

中國總論

國名 國人自稱曰中國。或曰中華。西史稱亞洲古有花國即列西人沿佛書之名稱之曰支

那。音如賜聲轉為震旦。或謂即秦字之合音。世界推為最古且大之國。自唐堯以來。每君主易

姓。輒更代名。其間正統曰唐。曰虞。曰夏。曰商。曰周。曰秦。曰漢。曰晉。曰宋。曰齊。曰梁。曰陳。曰隋。曰

唐。曰五代之梁。唐。晉。漢。周。曰宋。曰元。曰明。凡二十有二代。至 國朝曰清。

位置 位於亞細亞洲東南之大陸。包有內地平原南北二嶺及東高原。

幅員 南起北緯十八度十三分。以瓊州島之崖州海岸為極端。北暨五十三度五十分之薩

彥嶺脊為極端。薩彥嶺。俄國語白色。亦作薩揚。唐書謂之白山。俄國稱葉爾吉克塔爾哈台。臺。東起東經十八度十五分。以黑龍江

烏蘇里河二水之會口為極端。西迄西經四十二度十一分。以蔥嶺之烏赤別里山口為極端。

南北占三十六緯度有奇。幅廣七千一百餘里。東西占經度六十一度不足。袤長八千八百餘

里。面積三千二百六十四萬五千一百五十六方里。本國地未實測。此數仍未密合。得亞洲大陸四分之一。占

世界陸地十分之一。大於歐羅巴全洲。

疆界 北以黑龍江肯特山杭愛山薩彥嶺及阿爾泰山之一部。與俄羅斯所領之悉畢爾亞爲界。東以烏蘇里河興凱湖及圖們江近海之一部。與悉畢爾亞之東海濱省爲界。又以圖們江之大部及長白山鴨綠江。與朝鮮爲鄰。且隔黃海、東海、與朝鮮、日本相望。西北以塔爾巴哈台嶺、及天山、蔥嶺。接於俄領之中亞細亞。西南以哈刺崑崙山脈。與印度北部之克什米爾相接。南以喜馬拉雅山系迤東連於橫斷山脈。與英吉利所領印度之西北州及獨立之廓爾喀。一作尼泊尔 亦作巴勒布 一作錫金 布魯克巴、并與英屬印度之阿薩密侯國、交趾支那之上緬甸、爲界。又以雲嶺山脈迤東南之句漏山脈。與法蘭西保護之安南王國爲界。

區畫 因山川之形勢。政治之方便。總分爲五大區。如左。

一內地	京畿及十八省	面積	一〇二、〇三四〇方里
二關東	三省	面積	二八一、九三二九方里
三西域	新疆省	面積	五五一、一〇四一方里
四北藩	內外蒙古 <small>含科布多</small>	面積	九〇二、二六〇七方里

五西藩

青海西藏

面積

五〇六、九四八四方里

近京師處為京畿。特設府尹丞以治之。不隸于布政司。為中央政府之一部分。其餘二十二省為直省。直省者。直接而隸於中央政府管轄之下者也。於元朝設行中書省於各路謂之行者別於都內之中書省也明廢行省改設布

政司直隸元行省正同故今亦從俗稱省之

蒙古青海西藏謂之外藩。外藩者各有部長自理

其本部之事。間接而受政府之監督者也。今將京都二十二省之名及其首府或廳表示如左。

京省名

首府廳名

京師

順天

直隸

保定

山東

濟南

山西

太原

河南

開封

陝西

西安

甘肅

蘭州

盛京 貴州 雲南 廣西 廣東 福建 四川 浙江 湖南 湖北 江西 安徽 江蘇

奉天 貴陽 雲南 桂林 廣州 福州 成都 杭州 長沙 武昌 南昌 安慶 江甯

吉林

吉林

黑龍江

黑水廳

新疆

迪化

奉天。本國初舊都。入關後雖定都順天。仍置奉天府尹為留守。與盛京將軍同治焉。吉林黑龍江。國初以來。視為邊防之地。但置將軍副都統治兵。不設理民官。本不得稱省。自盛京將軍兼行總督事。以奉錦山海道行按察司事。近且省奉天府尹。改設奉天府知府。而吉林亦以吉林道行按察司事。黑龍江始設呼蘭理事同知。綏化理事通判。近且改置呼蘭綏化等府。添置黑水大賚二廳及海龍直隸廳。置黑龍江分巡道兼按察使銜。及呼綏海兵備道。略具直省性質矣。新疆舊止設伊犁將軍及副都統領隊大臣等官。視為邊防地。自光緒以來。開建府廳州縣。設巡撫布政使。以鎮迪道兼按察司事。兵事受陝甘總督之節制。居然直省矣。東三省在山海關外。世稱關東。西人稱之曰滿洲。按奉天本古遼東地也。新疆兼天山南北兩路。本漢唐以來西域之地。故即以關東西域為稱。便於區畫。至於京師與十八省。則自來皆稱內地云。西人及

釋我內地。湖廣合福建浙江總稱閩浙合廣東廣西總稱兩廣合陝西甘肅總稱陝甘合雲南湖北

兼貴州總稱雲貴凡以一總也
兼衛制兩省以上軍務一故也

北藩分三大部

種族

游牧所在

內蒙古

漠南河套以東抵於陰山南與陝西
山西直隸奉天東與吉林黑龍江接

外蒙古

漠北阿爾泰山以東抵於黑龍江之
呼倫貝爾北與俄領悉畢爾亞爲界

額魯特蒙古

阿爾泰山以南迤西錯入新疆南
至賀蘭山額濟納河與甘肅接

西藩分二大部

種族

游牧所在

羌阿里克等四十族
額魯特蒙古四部

自青海以至柴達木及木魯
烏蘇河等處與西藏爲界

種族

坐牀所在

吐蕃達賴喇嘛

前藏刺薩
之布達刺

吐蕃班禪額爾德尼

後藏日喀則
之札什倫布

以上從地勢上大別之。可分爲兩區域。一爲屬於中央亞細亞之區域。一爲屬於東部亞細亞之區域。屬於中央亞細亞者。卽西域之新疆省及北藩西藩是也。屬於東部亞細亞者。卽內地十八省及關東三省是也。

地文地理

一地勢與山脈

中國既兼有中央亞細亞及東部亞細亞之區域。其地勢即可依此而分爲二部。

屬於中央亞細亞中國之地勢。此區域概有廣大高原之性質。就中惟有二低地而已。

彼多數之山脈。橫於邊境。延及內部者。皆起於蔥嶺之波謎羅高原。波謎羅周千餘里。卽穆天子傳所謂羣玉之山。平阿無隘。四徹中繩者也。今我國與英俄二國界線未定。其西走之印度克斯山脈。入於印度波斯間者。不在中國境內。姑不具論。其走入中國者。發端處分三大支。曰喜馬拉雅山系。譯言雲山。曰崑崙山系。曰阿爾泰山系。

喜馬刺雅山系。其首在克什米爾之東北。接於波謎羅。逆印度河源東南下。入西藏之西南邊。迤而東行。連於橫斷山脈之南端。山之陰爲西藏。山之陽爲英領印度之西北部。及廓爾喀部。御爾尼哲孟雄部。布魯克巴部。最東爲英屬阿薩密侯國。此山脈之高度。平均二萬尺。乃至二萬五千尺。南面地勢傾斜。而向印度洋。北面則峻阪陡落。就中極高之額。非爾斯峯。一作喀里達二萬八千二百十四尺。爲界世第一高峯。自此迤東過春丕。爲卓木刺里。爲刺穆。爲札克達。益東漸殺其高度。而以其端接於橫斷山脈焉。

崑崙山系。自西趨東。凡七千四百七十里。至揚子江之下游盡處爲止。地理學家因說地之方便。分爲東中西三部。青海居中國全部之中央。其地崑崙。姑目之爲中崑崙。自此以東。延入內地者爲東崑崙。自此以西。接於蔥嶺而延於西藏者爲西崑崙。今述崑崙山系自西始。西崑崙之脈。以哈刺崑崙崑崙音黑爲正榦。其首曰冰山。在後藏極西北。當乾竺特之地。而北連波謎羅。迤而東南入阿里部。起頂爲阿林岡里。二萬五千尺西與喜馬刺雅山系相並。兩山之間。即印度河源之谷也。哈喇崑崙山脈東南入後藏邊。與喜馬刺雅山脈相聯接。其聯接處曰岡底斯。二萬三千尺哈喇崑崙山脈。復自岡底斯與喜馬刺雅山系分離。出阿里入後藏。其脈自西而東。隨地

異名曰木克隆、曰雅爾什卓克博、曰巴普達克刺克、曰岡底喀爾、曰牙喀爾、曰卓爾岡里、曰碩古刺、曰鹿馬嶺、曰魯貢刺、曰巴里郎。凡此諸山略與喜馬刺雅山系平行。兩山之間包有刺薩之平川。亦即雅魯藏布川之谷也。哈喇崑崙山脈次北一支曰唐古刺大山脈。其首曰岡里。吐蕃

語擊山也岡亦作姜亦曰隆康拉

西連波謎羅。次東曰刺布齊嶺。曰察察嶺。中有峰曰克里雅。又東曰納謨渾

巴什嶺。皆新疆與後藏之界山也。自此迤東入前藏之北與青海部為界者是為唐古刺山。乃布達刺正北之重蔽也。其當穆魯烏蘇之源者曰巴薩通刺木山。次東曰拜都嶺。其南有山口

曰唐噶刺。次東曰當刺嶺。其南有伊克諾木罕渾巴什山口。為刺薩通青海西甯之大道。次東

曰阿克達木山。迤東當喀木之北者曰仄納山。東南為齊布馬爾山。趨察木多。為刺貢山。其南

端接於橫斷山脈之納蘭嶺。所謂他念他翁山脈者是。唐古刺大山脈與哈喇崑崙之間即怒

江上游。哈喇烏蘇之谷也。哈喇烏蘇譯言黑水。即西貢梁州之黑水。唐古刺大山脈之北為中崑崙。中崑崙橫貫青

海部中央。蒙古稱之曰巴顏哈喇。其首曰堪達嶺。在莎車府之西南。西端接於波謎羅之塔克

敦巴什。南與哈喇崑崙相連。迤東南為那雅堪山。和圖又東為託古茲達巴。譯言冷嶺一作馬哥博羅皆在

天山南路。漢書所謂南山也。迤東至青海部南界上始有巴顏哈喇得里奔之名。一萬四千那

木齊圖烏蘭木倫導源於此。自此東南起頂曰巴顏哈喇那都。其北有噶達素齊老峰。黃河之源出焉。南爲雜佛裕巴顏哈喇。迤東爲仄胡爾巴顏哈喇。澤巴顏哈喇。匝巴顏哈喇。益東爲馬查克查達巴罕。連於岷山。其南直下者接於橫斷山脈。所謂素巴顏哈喇山脈也與唐古刺大山之間。卽揚子江西源。木魯烏蘇之谷。其東北重岡爲積石山。蒙古語碩羅那巴顏哈喇與積石之間。卽黃河之源。之谷故巴顏哈喇山脈。實黃河揚子江兩巨川之分水嶺也。其自托古茲達巴東北行之一支爲阿勒坦塔格。譯言金沙山亦又東經羅布淖爾之南。柴達木之北。爲阿斯騰塔格山。迤東橫於甘肅青海界上者爲龍勒山。鳴沙山。益東爲祁連山。亦稱南山。又當涼州府東出長城爲松山。迤而東北爲賀蘭山。循黃河北岸迤東。爲陰山之脈。經山西直隸邊外。至蒙古克什克騰旗牧地。起頂爲拜察山。或譯作白岱按拜察蒙古謂神分二支。一支東南行爲松嶺。至朝陽府阜新縣南。奉天廣甯縣東北。起頂爲鑿巫闔山。一支東北行爲蘇克蘇魯山。當外蒙古車臣汗東部與黑龍江西南兩界之上。起頂爲索岳爾濟山。以接於伊克古克達。譯音大嶺俗稱內與安波謎羅之北爲蔥嶺。其脈西北行入俄羅斯所領之突厥斯單者。曰薩阿刺嶺。其東行者則爲天山之脈。接天山之脈而東北行者爲阿爾泰山之系。茲畧述如左。

天山之脈西端接於蔥嶺之烏赤別里山。此山高萬二千六百九十尺。聳於喀什噶爾之西。即我國新疆西邊與俄領費爾干之分界山。亦即我國塔里木河溢地與彼國錫爾阿母兩河溢地之分水嶺也。蔥嶺自烏赤別里山分爲二支。其一西北走入於俄嶺之突厥斯單者。即塔日

薩阿刺嶺。姑不具論。其一東走者。是爲天山之脈。橫分新疆爲南北兩路。此一帶山脈高度平

均萬尺。從來自內地出嘉峪關而入新疆有南北二道南道自安西州直向西行經河爾金

又於疏勒府即漢書自都善傍南山北波西行天至山涉之額得誠也北達自安西州至吐魯番密

西南經托克遜那山波河山又西經焉耆府庫車一由溫宿府又南迤西以達疏勒府即漢書

自車師前王廷隨北山波河山又西經焉耆府庫車一由溫宿府又南迤西以達疏勒府即漢書

巴里坤之西傍額得誠克達於天山陰南北之化府城西達伊犁之路谷乃唐將蘇定方出伊

運家又以北諸城爲天山東部南隨地異名其分阿克蘇河帖克斯河

源之源者曰汗騰格里。譯音最高之頂達二萬五千尺。山陰屬俄羅斯斜米勒廷省。山陽屬我

溫宿府。自汗騰格里迤而東曰哈雷克套山。蓋哈刺克又東分爲二。一支順海都河東南下者。

曰闊克帖克山脈。即漢書西域所謂北山也。其餘脈東行緣白龍堆大漠之北。直至哈密以東之額濟納。其北一支在伊犁河谷之面者。曰那爾特山脈。又北一支在博羅塔刺河谷之面者。

曰博羅布爾噶蘇山脈。又北爲準噶爾阿爾泰山脈。亦稱巴爾魯克嶺其西曰庫克托木山名

其實卽阿爾泰山西出一支也又北爲塔爾巴哈台山脈。此諸山脈之西端。導自蔥嶺。互相接近。中間條分。自

南而北。平列五行。東向而走。至其東端。四行仍漸合爲一。惟最南之闊克帖克一行。爲沙漠所

隔。東端不與諸山脈联接耳。塔爾巴哈台山。亦稱馬斯達山。高約萬二千餘尺。此山脈於額爾

齊斯河之上流。與阿爾泰山脈联接。爲天山與金山二脈之紹介。

阿爾泰山系者。亦作阿勒台按臺按盟蒙古語金也故漢語亦稱金山橫貫額爾齊斯葉尼塞兩大川間山脈之總稱也。

大別有南北二支。北支蜿蜒於外蒙古北邊。列置喀倫鄂博於其上。成本國北藩。與俄屬悉畢

爾亞天然之界線。東走爲薩彥山。起頂處曰葉爾吉克塔爾哈克更入俄領悉畢爾亞。越貝加

爾湖。爲雅布羅諾威嶺。又東爲斯塔諾威嶺。即外其東端盡於白令海峽。南支全在中國北藩

境內。自西北向東南。如烏雲一道。斜界瀚海。中其南端。勢與賀蘭山脈相連。其東北爲杭愛山。

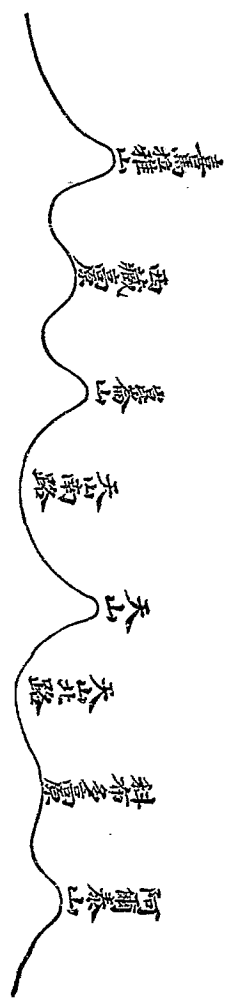
杭愛山者。自科布多之北鄂疊爾阿爾泰山脈分出。蜿蜒東南走。其東端起頂爲哈刺和林山。

山之北。蒙兀窩闊台汗所築之和林城在焉。杭愛之北爲唐努山。唐書唐其西接阿爾泰山。北

連薩彥嶺。其與杭愛相接處。在帖斯河。帖赤色楞格河二水之源。是爲巴彥久魯克山。杭愛山

自此若斷若續。迤而東行。至喀爾喀土謝圖汗車臣汗二部之間。起頂爲肯特山。肯特亦作奎騰義爲冷就中布爾汗哈勒都那嶺高達萬一千尺。爲圖刺河鄂嫩河克魯倫河三源之分水嶺。在阿爾泰山系中。超出雪線者。惟此山而已。肯特山分爲二支。一支北行入俄羅斯界。與雅布爾諾威嶺接。一支東行經黑龍江省之呼倫貝爾城北。逆海刺爾河。接於伊克古克達。至是而崑崙山之東北系與阿爾泰山之東系并而爲一矣。

今就以上地勢而總論之。喜馬刺雅山系之高度。既如前所述。平均有二萬尺。乃至二萬五千尺。爲世界第一高山。其北之西藏高原。高出海面平均萬五千尺。爲世界第一高原。迤北之青海部有巴顏哈刺山脈。其西面高度平均萬八千尺。乃至二萬尺。自此以北。層遞而降。狀如階級。至天山南路。西人稱突厥斯單遂成塔里木河之溢地。其高度出海面平均不過一千六百尺。而此溢地以北。復作階級狀層遞而昇。以至天山之脈。汗騰格里峰。其最高之頂達二萬五千尺。由此北向。又降至一千五百尺。較塔里木之溢地稍低。爲天山北路。即伊犁一帶之地也。西人稱準噶爾自此迤而東北。接於阿爾泰山之正脊。高達一萬尺。今試列其橫斷中央亞細亞而向於北方之斷面如左。



屬於東部亞細亞中國之地勢 中崑崙向東延長即東崑崙。崑崙互於黃河揚子江之間。

東崑崙山系。依古說分為三條。中條之首為西傾山脈。其西端與積石山脈連接。盤結於黃河

洮水間。躡洮而東為鳥鼠同穴山。渭源所出也。循渭水南岸而東為朱圜山。伏羌縣又東太一山。

在鄜縣即禹貢之棗陽其東南接終南山。在今整屋縣益東至華山。華山西嶽也。渭水自山之陰入於河。以上

今通稱秦嶺之脈。接於秦嶺。循黃河南岸而東者為熊耳山。首在盧氏尾在瀋陽又東為嵩山。嵩山中嶽

也。左登封熊耳之南為伏牛山。當汝水之源。其脈東南接於桐柏山。淮源在焉。自桐柏山而南。西

拂漢水。安陸府鍾祥縣東北循淮水之南。折而東走者為禹貢之大別山脈。山陰之水皆北入淮山陽之水皆南

入江故曰大別水嶺也周秦人謂之冥陬。今鑿山通道七十餘里。京漢鐵路始得通過之。自廬山縣

至信勝州西起應山。東至商城羅田霍邱霍山之間。舊於山上設關隘凡十三。曰黃土。曰平靖。曰武勝。曰九里。曰大勝。曰墨斗。曰白沙。曰東黃土。曰穆陵。曰雙廟。曰長嶺。曰松子。曰銅鑼。自古南北戰爭。倚此為重險。今河南湖北安徽三省以為界線。又東南為天柱。二山皆霍硤石掛車諸山。以上西人通稱為伏牛山脈。即古所謂中條之山也。其高度平均四千尺乃至五千尺。其可以通行之處。約去地千五百尺云。中條山脈之北為北條山脈。其首曰汧山。在渭水之北。汧水之源。分為二支。其一支北行者曰六盤山脈。北通河套。經盤道六重。始達其頂。成吉思汗征西夏。避暑此山而崩。故最有名。其實即隴坻也。其一支東行者為岐山。岐山縣又東北為子午山。山即不構數當平荆山。又東夾黃河為龍門山。當韓城河津二縣其北有壺口山。其南當河曲為雷首山。又東踰於汾水為太岳山。岳陽縣北河汾之間有王屋。垣曲東北析城二山。濟源西北迤而東北為太行山。其間有隘口。二東西通者曰井陘道。平定州東南北通者曰天井關道。澤州府南太行之北。接於恆山。首在廣靈縣恆山北嶽也。自此旁直隸省北面之長城。迤而東為盧龍山。其瀕於渤海者曰碣石。在樂亭以上北條山脈中。太行最高大。西人通稱之為太行山脈。中條山脈之南為南條山脈。其首曰岷山。自巴顏哈刺山脈東北分出。北與西傾山止隔洮河之谷。其南即岷江源也。分為二支。一支夾岷

江南下者曰岷山之脈。中間起頂爲大雪山。其南端有峨眉之秀峰。一支東行者曰巴山之脈。其首曰岷峨山。自岷山東向分出。岷峨之東南爲武都山。踰嘉陵江而東。起頂爲嶓冢山。漢水之源在焉。又東南爲米倉山。當漢水南岸。又東有大巴山。巴水所出。其南有巴嶠關。其西有劍閣之棧道。此山脈繚互於漢水揚子江之間。其南端有巫山十二峰。約束大江成三峽之險。所謂巫峽也。其支脈東出者爲武當山。均州西南又東南爲荆山。保康東北益南爲紀山。荊州府西北以上諸山就中巴山最大。西人通稱巴山之脈。巴山之脈。當臨南府以南踰揚子江而南。至於衡山。衡山南嶽也。又東北踰湘水爲幕阜山。以達廬山。禹貢敷淺原皆禹所導南條山也。今泰西地學家不知三條之說。乃以揚子江爲界。分中國內地諸山爲北南二嶺。其所謂北嶺者。兼中條北條及南條中之岷山巴山二山脈言之。獨以衡山廬山列於南嶺之中。今述其說如左。

南嶺發端之山脈。性質最爲複雜。因在西番深僻境內。中西地學家探檢考查。未甚明晰。但就今日通行之圖籍言之。所謂南嶺者。起自西藏東邊。繚互於大江南部。迤東爲珠江閩江之流域者也。南嶺之西端。實接於西藏喜馬拉雅山脈之東端。其北則連於橫斷山脈。自橫斷山脈迤而東。繚互於雲南四川貴州湖南廣西界上者。通謂之苗嶺。其山谷溪洞間。則苗民種族所

居也。又東相續而橫於廣西湖南廣東江西之間者。為五嶺之脈。即越城、永州全萌渚、連州賀

都龐、即九疑、連山、臨武、騎田、宜章、崇大庾、南安、閩南。是也。萌渚之北為衡山。大庾之東為九連山。

之脈。蕪州府北明王守仁用兵處。因而有名。自九連山迤而東北。入福建浙江二省。為仙霞嶺。

之脈。其南端連於廣東惠州府之羅浮山。及福建漳州汀州二府間之梁山。梁山羅浮九連仙

霞四山之彙。曰蕭帝巖。蕭帝巖者。南齊武帝曾遊之。因而得名。最高。自此迤而東北。至浙江之

衢州府南。始有仙霞嶺之名。又東為金華。括蒼。天台。四明諸山。入海而成舟山羣島。皆仙霞嶺

之餘脈也。其自衡山東走者。為幕阜山。為廬山。又東為黟山。黟山之南為玉山。以接於仙霞嶺。

就中黟山最大。通稱為黟山。之脈。而南嶺之大畧可知矣。

所謂橫斷山脈者。亦由中崑崙之巴顏哈刺山脈分出。凡有五道。其勢皆自北而南。平行直下。

其間縱谷。悉成諸名川。上游之流域。如揚子江之西源。為金沙江。番名。其東支。有無量河。及

雅龍江焉。湄公河之上游。為瀾滄江。雜名。薩爾溫河。一作曼。音。之上游。為怒江。番名。伊爾

瓦諦河之上游。支流為龍川江。正流。以上諸川。皆出於此山脈之縱谷中。今試比較其狹

長與區域。殆相差無幾。其高度。平均約一萬五千尺。其秀峰。二萬尺。其谷底深。八千尺。乃至一

萬尺。今試卽此橫斷山脈自西而東平列數之。則分龍川江及怒江之谷者。伯舒刺嶺之脈也。

亦稱雪山之脈。此山北接百爾穆拉嶺。分怒江及瀾滄江之谷者。他念他翁山脈也。此山西北接唐古刺大山脈。分瀾滄江及

金沙江之谷者。薩刺嶺之脈也。薩刺譯音月亦稱雲嶺山脈。北接青海南之齊布爾雅布穆穆山。分金沙江及雅龍江之谷

者。納刺山脈也。納刺譯音日此山北接巴顏哈刺山。分雅龍江及大渡河之谷者。噶察克刺嶺之脈也。卽大雪山之

名此橫斷山脈以東。爲中國內地。其西。爲西番之地。恰如界綫。

橫斷山脈最西之雪山脈。在雅魯藏布川迤東南之處。自雲南西邊迤而東。繞行雲南之南邊。與英領上緬

甸及法保護國安南爲界。又東繞行廣西鎮南府及龍州之南。廣東欽州之西邊。爲甸漏山脈。

譯文或譯爲結露山脈。乃中國與安南之界綫也。

因南北二嶺天然之勢。畫分中國內地爲三大區。一爲北嶺以北黃河之領地。二爲北嶺以南

揚子江之領地。三爲南嶺以南珠江之領地。合閩江。

關東三省之地勢。此三省亦屬於東部亞細亞。其山脈可分爲二部。北曰內興安嶺之脈。

南曰長白山之脈。而長白山最高。長白山者。關東三省及朝鮮之大分水嶺也。卽三海經不咸之山。其正

脊在吉林府之東南。高八千九百尺。北緯四十一度五十七分。京師偏東十一度五十七分。山頂有圖們泊。圖們譯音高麗水之源也。

其一水北西流折東北者爲松花江。一水東北流迤東南流者爲圖們江。一水西流迤南者爲鴨綠江。鴨綠江左岸圖們江右岸爲朝鮮國地。其西及北爲中國地。然則長白山者。又中國與朝鮮間之界山也。其脈根於陰山。分北西二支。西支自鑿巫闔山渡遼河。經鐵嶺開原迤東接於長白。北支則自內興安嶺東端。南踰松花江而來。其與內興安嶺暗接之山脈。曰完達山。

即金史桓篤路蒙古謂高曰溫都爾即完達異譯

中有那丹哈達刺之秀峰。

譯音七峰

在三姓東北。松花江之南。其脈又迤

而東北。當烏蘇里河口。北踰黑龍江。而與外興安嶺之支阜王達嶺相接。

王達嶺達本一山脈爲黑龍江水所斷耳

長白山之脈。西北一面地勢傾斜。爲松花江及赫爾蘇河之流域。東南向朝鮮之一面。則地勢

險峻。其脈分二支。直貫朝鮮東南部。一支由慶尙道南入海。而爲釜山。搖接日本之對馬島。一

支由全羅道西南入海。而爲濟州島。與我國舟山羣島遙通。其西走入奉天者。當興京廳北爲

戈爾敏朱敦嶺。

長譯音長嶺

西南循柳條邊至鹼廠門。順太子河南岸西走。爲千山之脈。其中特起者

有摩天嶺之秀峰。爲遼東半島之脊骨。自金州達旅順之老鐵山頭。入海而爲廟羣島。接於山

東之登州府。迤東至濟南泰安二府間。特起爲東嶽泰山焉。

內興安嶺之脈。其西南一端接

於陰山之脈。索岳爾濟山。

上見

其勢迤而東北。爲海刺爾河。嫩江之水。分嶺最高處曰伊克古克。

達。

譯音

當呼倫貝爾之東。齊齊哈爾之東北。又東北當嫩江之源。折而東南。順黑龍江右岸而

下者曰伊勒呼里山。

譯音一順
松子山

山南包有察哈顏之火山。及息滅之火山名曰烏雲和爾冬吉。

譯音九峰突起者
當布特哈之東

此山平地陡起九峰。其南北有大小烏得林池。伊勒呼里山陽之水入嫩江。

山北之水入黑龍江。又南迤東曰布倫山。

譯音

俗呼小興安嶺。又東曰佛思亨山。倫布佛思亨

山南之水流入松花江。山北之水流入黑龍江。佛思亨山最東低落於黑龍江與松花江會口。

其脈伏行松花江底。而南與長白山脈之完達山相接。內興安嶺山脈。曲曲如半環。環內地勢

傾斜。其坦平處。東西最廣。約七百里。南北約五百五十里。其北瀕黑龍江。一面則山勢陡落。西

北部尤峻。漠河金鑛在焉。佛思亨山之北。有觀音山金鑛。

由上所言。可總括中國全部分爲山地、階級地、低地、及沙漠之四部。

山地

占中國全地面積三分之二。即西藏及青海西南部新疆天山一帶。延及內地所屬

之甘肅、陝西、山西、四川、雲南是也。關東三省長白山內興安嶺二山脈之地。亦屬於此種地

勢。且富於森林。

階級地

或稱邱地。接崑崙山脈之東南。即包含中國本部之雲南貴州以東揚子江以

南。南嶺一帶。位於夏至綫上之諸山是也。此區域中爲珠江流域。物產繁衍。港灣甚多。低地。卽白河及黃河揚子江下流之區域是也。面積百六十一萬方里。跨有直隸山東河南江蘇安徽湖北六省。此區域揚子江之外。又有大運河及諸湖澤。水利稱便。除長城附近外。皆物產豐饒。人口爲世界中最稠密之處。

沙漠。自塔里木湓地起。東北延於關東三省與蒙古之界上。長五千八百四十餘里。幅廣千零二十里。乃至四千零四十里。含有白龍堆額濟納瀚海小沙陀。其小沙陀中。水草肥美。最宜畜牧。卽瀚海額濟納一帶。亦往往有草樹蕃茂之處。惟白龍堆左右。乃真不毛之地也。

二 沿海岸綫。我國西北二面皆在大陸中央。惟東南二面臨海。沿岸之形。略如半環。東北自鴨綠江口起。西南及於東京灣欽州之明江口。所有海岸綫。可分爲四部。

(甲) 渤海之沿岸。渤海者。遼東半島與山東半島環抱而成者也。兩半島之間爲直隸海峽。實渤海黃海間出入之門戶也。渤海有二大灣。灣入於東北者曰遼東灣。遼東半島爲其東壁。灣入於西南者曰直隸灣。山東半島突出於其東。其他小灣不少。如金州之西。則有金州灣。其北有復州灣。迤而西北有錦州灣。山東半島萊州府之東北有龍口灣。均有名者也。

渤海東西狹。南北廣。廣處凡八百十六里。幅凡四百七十六里。而直隸海峽爲其門戶者。幅廣二百餘里。沿岸水量甚淺。便於碇泊之港無多。然遼東灣之營口。有山海關稅務司。直隸灣之天津。有津海關。汽船之出入甚盛。成爲通商巨港。山海關內之秦皇島。四時不凍。冬春之間。汽船爭泊。津海關稅務司分關於此。今已開爲商港焉。其巨川之入於渤海者。以遼河灣。河白河。黃河爲最著。天津近白河之口。營口在遼河之口。冬春之間。冰結不通舟楫者。凡七八十日。渤海之中。島嶼無多。惟直隸海峽。以廟羣島之小島十五。互相聯絡。最北者爲北城隍島。最南長山島。長山島由山東半島之登州北岸起。連縣而北。延長二百三十七里有奇。又由直隸海峽北端之老鐵山角達於十里以內之地。是爲黃海渤海之界。此羣島間水道甚多。黃海渤海通貫之。然惟北方老鐵山水道及南方之廟島海峽最有名。又由錦州府而西南沿岸。亦有島嶼。就中近甯遠州之淘河島。名見金史。史中見淘花。俗稱桃花。覺華島。俗謂作菊花。此島名最有名。

(乙)黃海之沿岸

揚子江口以北。直隸海峽以東。鴨綠江口以西。凡直隸盛京山東及江蘇北部一帶之海岸。皆屬於黃海沿岸之區域。此區域之北部。於遼東半島之東。船舶出入

頗便。其西部爲旅順港。港口甚狹。而內可容巨艦。實本國北洋天然之軍港也。東爲大連灣。灣內方廣二十里。水量頗深。旋泊良便。然以上二港。爲俄羅斯日本先後所租占。北有阿丁

澳。在金山州東南之大孤山半島之北。亦一良港也。由此進於東北。有大孤山港。此大孤山港在岫巖州與鳳凰

山有大孤山。亦可泊巨艦焉。黃海之東北隅。蓄入於朝鮮半島者。名高麗灣。橫於大連灣之東者

爲外長山羣島。其東一島曰海洋島。其北有裏長山羣島。其西有光祿島。旅順港、大連灣、大孤山、海洋島等。自中東日俄二役後。其名益著。

山東半島之北岸。西有之罘灣。即煙臺。灣內有之罘港。東海關在焉。由此而東有威海衛之軍

港。而劉公島扼其口。今爲英吉利租占。過威海衛迴向山東高角之端。有榮城灣。榮城灣之南有桑溝灣及靖海灣。由此而西南有膠州灣。灣內深廣。得最上良港之名。今爲德意志所租占。我國設膠海關於此。

黃海沿岸區域之南部。卽膠州灣以南之海岸。地稍低平。海岸綫極短。惟海州東有鬱陵島。卽山浦。經之郁洲。元時海運之船。中途每寄碇於此。自此而南。由黃河故道之淤口。至揚子江口。一

帶海岸。流沙交互。島嶼不多。亦無良港。

(丙)東海之沿岸

自揚子江口以南至臺灣海峽。跨有江蘇浙江福建三省。沿岸小灣良港不少。近揚子江口之吳淞口內。有上海港。江海關在焉。足稱我國全部通商港之樞紐。亦東西洋市舶寄棹適中之港也。橫於揚子江口之三角洲爲崇明島。迴於江口之南角爲揚子角。土名九團尖。南有錢塘灣。亦曰杭州灣。錢塘江由此入海。江口曰鼈子門。溯江而西爲杭州府。有杭州關。爲內地商埠。橫於錢塘灣之東有舟山羣島。卽南嶺山脈之伏行海中而露出者也。更南有甯波港。浙海關所在也。又南有台州、温州、福州、興化、平海、泉州、廈門等灣。温州灣有甌海關。福甯灣一名三都澳。有福海關。福州灣有閩海關。廈門灣有廈門關。距今四百六十年。葡萄牙人來廈門。求通商許之。我國與西人第二最早之通商港也。東海岸崇明、舟山以外。雖無大島。而小島實多。其間海壇島、金門嶼最著。金門嶼在廈門島之東。西人通稱廈門島。海壇島在興化灣口外。咸豐十年。曾被英法二軍一時占奪。廈門島擁廈門港東北角。其東卽金門嶼。此嶼周圍四百四十七里有奇。有縣丞一員駐之。

(丁)南海之沿岸

占臺灣海峽迤西南至雷州半島與瓊州大島間一帶之海岸是也。我國所謂南海。西人謂之支那海。海岸綫繚曲甚多。灣之最大者。瓊州海峽。東北有廣州灣。高在

州南雷州今爲法蘭西所租借其他小島及灣瀕於此岸之著名者於潮州之汕頭港則有
詔安灣。潮州關在焉。而南澳島擁其前。迤西有海門灣。練江入海之口也。益西有九龍半島
州一名大鵬。九龍關在焉。南與香港相對。今皆爲英吉利租借地。經香港而西。過大濠島
爲廣東灣。珠江入海之口也。其通商港曰粵海關。距今四百九十年。葡萄牙人來廣州求通
商。許之。英吉利荷蘭亦相繼而至。始在虎門島。今移於廣州府城西。占我國南部商務之要
樞。廣州實我國與西人第一最早之通商港也。廣東灣頭西岸有一小角。支出者曰澳門。日亦
廣東東。明時許葡萄牙人居此。二百年與英吉利訂約。認爲葡萄牙人之領土。今我國設拱
北關於其西。此我國與歐羅巴人第三最早之通商港也。又西有厓門灣。會新灣內厓山。稱亦
山。厓宋末帝昺殉國於此。故最有名。由是而西。即廣州灣。循雷州半島之東岸。南下入瓊州
海峽。當瓊州島之北。有瓊州港。瓊海關在焉。瓊州島土名海南。北與雷州半島相對。其間海
峽幅廣三十三里許。即名瓊州海峽。過此峽而西。有一大灣曰東京灣。因西南對於安南之
東京而得名。其北廉州沿海岸有北海通商港。亦曰暗鋪海。北海關在焉。其西有冠頭角。又
西過欽州之明江口。則入安南東京之境。

三朝汐 自南海岸之香港近旁。至東海之舟山列島。潮汐殆同時俱漲。朔望高潮之時。約七點三十分至八點三十分。而潮痕漲落之度。則愈北愈高。南澳七尺。廈門二十尺。然日潮亦大有不同之處。卽如錢塘灣頭。其潮最急。激浪高十有五尺。宛如海嘯。故有曲江潮之名。與法蘭西之塞納河印度之恆河相類。

潮之流入黃海岸者。與南海東海岸略同時。自此十點二十分達山東半島。四點至五點達於渤海之隅。至潮之漲落。則揚子江口十四尺。膠州灣十二尺。山東高角六英尺。而在朝鮮與山東之潮同時昇降者。其昇降之差及三十尺。是猶英吉利水道。在一面之潮甚低。而對面之潮則甚高。其揆一也。

四洋流 我國沿海之主要洋流者有二。

(甲)日本洋流 卽黑潮之分派。由臺灣之南端沿其西岸北上者也。以淡水與香港相連之處。爲北來寒流之境。

(乙)起於東北及東南兩信風之隨風皮流。潮海上表。面之皮流。我國南部。自十月至四月。其洋流向西南。略與海岸並行。速率每日六十一里。至百二十里。風大則更甚。自四月西南信風起。其洋流

向東北行。速率每日八十一里至百六十三里。中部黃海之水。因冬季有東北信風。故有南下之皮流。一面南下臺灣海峽。一面沿日本九州西南之沖繩。與黑潮之本流會合。而溫度漸低。五水道 我國川渠甚多。在內地者尤四通八達。最大者揚子江黃河。然黃河下流常有水患。惟上游河套一帶。頗資其灌溉之利。稍通舟楫而已。其次珠江白河等之巨川。皆朝宗於海。亦有不入海而始終瀦畜於內陸者。今因此分本國之水爲二。一屬於沿海流域。一屬於內陸流域。

甲內陸流域

(一)塔里木河區域 此區域包有天山南路之全部。即西人所謂東突厥斯單是也。其間

有鄂根河。鳥茲根即鄂根音差達爾雅西番語自然河也阿克蘇河、喀什噶爾河。塔里木河葉

爾羌河。塔里木河葉和闐河之五大水。相集而爲塔里木河。東南流瀦於羅布淖爾。今試分述五

大水之源流如下。鄂根河古龜茲川也。二源皆出天山山脈之穆札爾特山南麓。東南流

四百餘里。如環迴抱拜城。合於科則勒之南。又東南流經庫車州之沙雅縣城東北。有奇

克河。自沙漠中西流來注之。凡三百里許又東流三百五十里許。入於塔里木河。阿克蘇河二

源。南源曰塔烏什堪達爾雅。出俄屬斜米勒廷省之阿特巴什庫里札島兩山間。此二山蓋介

交嶽之東流二百里許。由廓克沙勒山口入界。又東流迤而東北五百里許。經烏什城北。曰土

魯番河。又東迤南三百里許。與北源會。北源曰札那爾特河。出汗騰格里山西之舒魯克山

口。西南流二百里。折東南流五百餘里。經溫宿府城西。而南與土魯番河會。會口北區西總

稱阿克蘇河。又東南八十里。至喀巴克鄂克赤洲。西與蔥嶺河會。蔥嶺河有南北二支。北

河之源曰烏蘭烏蘇。出蔥嶺山脈迤西之薩阿賴嶺。在俄領費爾干界上。自沙刺闊勒入界。

曲折東流五百里許。經疏勒府城北。因稱喀什噶爾河。又東流五百里許。經巴楚州城北。又

東迤南百五十里。至圖穆蘇克套山南。與南河會。南河之源曰澤勒普善。出哈刺崑崙山東

北口。西南與印度河北源沙約克河止隔一嶺脊。西北流七百里。經葉城西。有數支渠。自波

謎羅色勒庫爾之地。東流來注之。此等支渠。西與阿母河源皆相近。折東北流二百里。經莎

車府城東南。稱葉爾羌河。又東北流五百里。經沙漠中。與北河會。南北二河既會。總稱蔥嶺

河。又東北流三百里。與阿克蘇河會。稍東南二十里。又與和闐河會。和闐河二源。西曰哈

刺哈什河。源出哈刺崑崙之闕穆帕斯列山口。西與沙約克河源。北與葉爾羌河源。皆相近。

曲曲東北流千里許。經和闐西北。刺哈什城東。又北流二百里。與玉隴哈什河合。玉隴哈什河。源出崑崙山脈中之那雅堪山口。曲曲東北流四百里。經和闐州城西。又北迤西與哈刺哈什河合。總稱和闐河。又東北流七百里許。與蔥嶺河會。此水產玉。有于闐玉之名。和闐河既會蔥嶺河。東流過布古斯昆古爾曼之地。曰額爾勾河。準語。河義。又東過庫車南之塔里木地方。回語。可耕之地。曰塔里木。始稱塔里木河。又東與鄂根河會。自喀巴克鄂克赤洲至此行千里。塔里木河自此迤而東南三百五十里。有寬車達爾雅。自庫爾勒城繞新平縣西南。迤東南流來注之。自此南流百五十里。瀦於羅布淖爾。回語。鹽水之區。曰羅布淖爾。蒙古語。湖也。漢書所謂蒲昌海一名鹽澤者也。此地高出海面僅二千二百尺。爲崑崙以北天山以南之溢地。此淖爾分東西二部。在西者曰哈刺布朗湖。長七十里許。塔里木河自此湖西端瀦入。又有車爾成河。自沙漠中曲曲東北瀦入之。嬉羌縣位於湖之西南焉。哈刺布朗湖。水通過東湖。東湖之長百七十里。卽羅布淖爾。然兩湖輻廣皆不過三四十里。北面環小池三。南面環小池四。沿岸沮洳蘆蒿叢生。掘湖旁沙土中。輒得鹽大如枕。堅如石。湖水味鹹。然盛產鯉魚。且出水獺。居此地之黨項人。登語。獺爲根。以魚爲糧。取獺作貢。張九凡以上諸水。流行沙磧間。若隱若見。不便水運。惟

羅布淖爾可行木筏焉。蓋中亞細亞之溢地。上古時皆係內海。其寬廣視今日沙漠爲準。歷年永久次第枯涸。羅布其一也。和闐以東至羅布。占塔里木河溢地之大半。其間彌望沙海。寸草不生。稱塔克刺馬克。譯言沙山。羅布東北。卽古白龍堆。今稱庫穆塔克。古人謂茲嶽上源水爲於羅布潛行地中。再出爲黃河。而西入湖。羅布之地低於黃河正源四千尺。其勢不能逆行。而止。惟鄙意竊謂羅布匯五大川之水。潑成一帶。潑而不溢。其水豈滲沙漠所滲。渴然畢克歸墟。何處逆上之法。則重源所不能。終山上出泉。理同泰西水法。則重源之說。似可並存也。

(二)伊犁河流域 天山北路屬於伊犁河之流域。河有二源。在西南者曰帖克斯。源出汗

騰格里山北麓。天山之主峰。東北流。其東南者曰控吉斯。源出鄂敦庫爾山。亦作阿敦昆。西北流。合於

烏蘭布罕西里山之西谷口。北向西折。流行於阿布刺勒山之陽。雅瑪圖北有哈什河。順博

羅霍洛山西南麓。西流折南來注之。自此西流八十里許。經伊犁府城南。又西百三十里。北

有霍爾果斯小水南流來注之。又西流入俄領斜米勒廷省。經其伊犁斯克之地。西北流瀦

入巴爾喀什湖。此河長二千五百里。下流一千二百二十五里。可通舟楫。皆在俄境。在我國

境內之可通舟楫者。惟伊犁城以西百三十里而已。此河形勢。爲我國西域之關鍵。自悉畢

爾亞南部入蒙古者。必取道於此。乃竟以下游一部。割屬俄羅斯。實國防上之弱點也。

(三) 青海區域。青海蒙古稱庫庫淖爾。古稱仙海。亦曰卑羌海。又名鮮水。在甘肅西甯府西二百五十里。中有二山。一曰奎孫拖羅海。峰巒純白。上有小寺。番僧於冰合時出取一歲之糧入居焉。一曰察罕哈達。白蠟言近西岸。海水澄碧。味鹹。冬夏不枯不溢。其中產無鱗魚。背負黑斑。此地高出海面九千八百五十尺。上古時海水極廣。北魏時周千餘里。唐時尙八百餘里。今則如羅布淖爾之漸涸。然周圍尙有五百五十里。面積一萬八千五百方里。形如鰻魚。口向西北。四周外小泊甚多。惟西南之達賴達布遜。譯言大鹽池最著。周百餘里。青海額魯特種人之食鹽。皆取給於此。

(四) 柴達木區域。柴達木低地之東端。爾亦作色距青海八百里。東西長約五百里。南北廣二百里許。一大湖水之遺跡也。太古時必與青海通連。歷年永久漸次涸絕。今成泥淖之地。所潞川渠甚多。皆源出巴顏哈刺山北重岡之麓。最大者柴達木河。亦作奈其源出篤斯湖西北流八百里。潞爲達布遜淖爾。如云及哈刺淖爾。又有布隆吉爾河。一作拜源出積石山。其水西流。中途分爲二。一支西流者潞於柴達木地方。爲額勒蘇池。額勒蘇一支北流潞爲巴哈淖爾。連綴而西北爲伊克淖爾。有巴特罕圖河東北流。若隱若現。潞入之。凡此

皆所謂柴達木也。地在中亞細亞爲最寂寞之處。人煙極稀。

(五) 西藏湖水區域。西藏之大部屬於內陸流域。有湖水甚多。自後藏札什倫布西至阿
里。入夏隨地皆水。向有陸海之名。其水乃大山中冰雪所融化。初匯於一面。其後次第濬
分爲數區。前藏亦然。水性有鹹有淡。就中最著者。刺薩西北二百二十餘里之騰格里海也。
水色如天青。故曰騰格里。形橢圓。東西長。南北狹。周可千里。其北波勒湖產礫沙。有名。其西
荷爾巴湖。即伊克池。荷爾巴滿洲語大也。伊克蒙古語大也。在高出海面一萬七千尺之地。湖面高度爲世界第一。
入此等湖澤之川渠。悉屬內陸流域。

(六) 漠南北蒙古區域。塔爾巴哈台附

阿爾泰山系以南。陰山之脈以北。其間沙漠中有無數湖

澤。水味多鹹。此地亦太古內海之底。由山水挾沙而下。次第填淤。此等湖澤。正如大雨驟晴。
一時堂幻之水積於窪地之未涸者耳。今就其中大而有名者畧述之。先漠北。次漠南。自東而西
曰奇薩爾巴什淖爾。亦曰烏倫古爾湖。即元祕史乞溼勒巴失。周二百數十里。在科布多城
西偏南六百里許。烏灑古河西北流所潴也。曰伊克阿刺爾淖爾。亦稱哈刺烏蘇。周二百餘
里。在科布多城東六十里。科布多河東流所潴。其東相連有都爾曼淖爾。曰乞兒吉思淖爾。

上四字或作周二百里。在科布多城東北二百里。其南相連有艾雷克淖爾。皆札布干河一作奇爾吉滋。
正空歸河坤一作西北流所潞也。曰烏布薩淖爾。在科布多城北偏東四百餘里。周二百里許。
 帖斯河所潞也。以上皆在漠北。漠南湖澤雖多。容積不大。就中有名者。如蒙古額濟納旗
 牧地之素果克淖爾及索伯淖爾。古延居海也。賀蘭山蒙古牧地之吉蘭泰淖爾。盛產鹽。輸
 入陝邊。多倫諾爾北有達里泊。盛產魚。輸入直隸邊內。即元史之答兒腦兒也。以上皆在漠
 南。

沿海流域

(一) 太平洋斜面區域

甲 屬於日本海者

黑龍江上游之一支曰鄂諾河。元史源出外蒙古車臣汗部之肯特山。東北流入俄領悉畢
 爾亞之薩拜喀爾省。又東會額爾古納河。自此以東曰黑龍江。滿洲語薩哈連烏刺。俄名阿
 穆爾。右岸屬我國。左岸屬俄阿穆爾省。東南與松花江合。又東北與烏蘇里河合。自此東北
 流。左右岸均入俄領地。至尼可來依佛斯克。華人稱之注於韃靼里海峽。有庫頁島橫於江

口外。汽船溯江而上。可通至薩拜喀爾之省會赤塔城。每年八月下旬。此江上流冰漸如亂石。浮下。舟楫斷行。至明年四月初旬冰泮。下旬流漸始盡。故一年中惟有四閱月可以通航耳。冬春之間。冰上馳用扒犁。形如船而無舵。古謂之楫。又謂之木。馬俗語謂之冰楫。然與內地冰楫異。或駕以馬。或駕以犬。或手持木竿如船撐之。

松花江。國語松曠里烏爾上三字譯音。漢下二字謂巨川古遠未水也。關東最大之水也。源出長白山之圖們泊。西北流

過吉林府至伯都訥副都統城北。與嫩江會。嫩江。蒙古語諾尼沐。遼古稱難水。源出墨爾根副都統城北

之伊勒呼里山南側。南流過齊齊哈爾城。益南迤東至茂興站南。與松花江會。其會處曰三

汊口。松花江既會嫩江。折東北流經哈爾濱。又東北經三姓城西北。穆丹江。自甯古塔北流

來注之。又東北流與黑龍江會。長二千七百里。以水量及方向而觀。此水實黑龍江之支流。

哈爾濱以下。可通入水八尺之汽船。溯流而上至吉林。僅通入水四五尺之汽船。嫩江自富

勒爾濟以下。在齊齊哈爾南四十里嫩江西岸。亦通汽船。其水轉深於哈爾濱以上之松花江云。嫩江松花

江之氣候。九月流漸。十月冰結。至明年四月上旬不能通航。

烏蘇里河。烏蘇里國語天王也。古號室韋鞞所居。源出俄領浦鹽斯德。即海參崴。之東北富勒堅窩集。北流會松阿

察河注黑龍江。其會口有地名伯利。俄羅斯謂哈巴羅甫斯克。彼國東海濱省之固畢爾那託爾駐焉。西岸屬我國吉林省。東岸屬俄領東海濱省。以完達山脈及昔霍塔山脈兩間爲此河之谷。河之下流通行汽船。緣不能直達浦鹽斯德。故彼國循此河左岸築鐵路。自伯利通至浦鹽斯德。又自浦鹽斯德北面之綏芬站。分一支路西北通哈爾賓鐵路焉。

乙 屬於渤海者

遼河。蒙古曰錫刺沐漣。源出直隸承德府北之圍場中海刺哈山東麓。本蒙克什克騰旗牧地所謂平地松林也。東流會老哈河。經盛京昌圖府之遼源州北。迤東南與赫爾蘇河合。亦謂之東遼河古南蘇水折南經昌圖府西康平縣東。又南迤東經開原縣西入柳條邊。折南經鐵嶺縣北左納柴河。自此折而西南流。過新民府東奉天府西。又西南至海城縣西北之三汊河。渾河挾太子河經遼陽州北。南流折西來注之。又曲曲而南經海城蓋平間之營口入海。水大時小汽船可通至牛莊及遼陽州。帆船上溯七百里。達昌圖府之通江子。滿載黃豆油豆餅輸出營口。惟冬春之間。營口以上有三閱月之冰期。不通舟楫。且營口雖爲通商口岸。而港口幾淤塞不通。蓋一因泥沙之淤填。一因土地之隆起。

大凌河。源出直隸朝陽府建昌縣西南之尾蘇圖山。俗語水泉兒本蒙古喀刺沁左翼牧地。北語

傲木倫。古稱白狼河。東北流經朝陽府城東。義州城北。東南經大凌河站。又東南入海。長五

百里許。夏秋水盛。二百里內可通帆船。小凌河。古參柳水。源出土默特右翼明安哈刺山。東

南流經錦州府城西。又東南入海。長二百里許。夏秋水盛。錦州以下通舟楫。

灤河。古濡水。源出獨石口北多倫諾爾廳西南之土山中。北東流經廳南。迤而東南流經豐

甯縣治西。灤平縣治北。又東南經上板城。有熱河。自承德府城東。南流來注之。稍東迤南自

喜峰口西入長城。東南經永平府城西。左岸納青龍河。又南經灤州城東。鐵道架橋通過之。

又南經樂亭縣城西。分數道南入海。此水自盧龍塞山間陡下。水性漂疾。帆船乘風溯流可

通永平府。冬春結冰三閱月。

白河。有數源。北源二。一出獨石口外之土山。曰沽河。亦曰白河。北與灤河源止隔一嶺。一出

古北口外。曰潮河。至密雲縣南與白河合。總稱潮白河。南流至通州城東北。曰潞河。右納通

惠渠。自此以下亦稱北運河。東南流至天津府城北。南與運河會。而西源之永定河、大清河、

子牙河、合而來會。

永定河二源。北曰洋河。自山西大同府入邊。東流經直隸宣化府城南。又東南經孤山北。與南源之渾河會。渾河出渾源州北。西流經應州城北。折東北流經西甯縣南。又東北經保安州城南。又東與洋河會。二源既會。東南流出京師西南三十里之蘆溝橋下。始稱永定河。京漢鐵路通過之。又南經良鄉縣東。固安縣城北。迤東經永清縣北。又東南與大清河會。大清河有數源。最南者曰滋河。出阜平縣西南之白草口。東南流經無極縣城南。迤而東北。經定州東南之樓底。左納郃河。稍東北入祁州境。左納滄水。自此以下曰豬龍河。東北流至高陽縣東。瀦於白陽淀。又自淀吐出。東北流至雄縣東南。納白溝之水。又東北分二道入三角淀。始稱大清河。又東北與永定河會。子牙河上游曰鹽河。自獻縣西與胡盧河分流。東北經子牙鎮。故稱子牙河。又北經獨流鎮。西。又北迤東經楊柳青北。又東與運河會。衆水既會。總稱沽河。東流出大沽口入海。河身在天津。幅廣二百尺。滿潮之時。入水十尺。至十一尺之汽船可達天津。流域浸灌所及。約四十六萬方里。其河口之排水量。一秒時間平均約有七千五百立方尺。沙土所積。一年間至千萬立方尺。因此十年以來。春秋兩時。汽船

不能徑達天津。即達亦偶然耳。且此河曲折甚多。自河口至天津有七十二沽。每沽一曲。自大沽至天津。陸路僅八十一里餘。水路三倍有奇。近年因西人之請。遇彎取直。遇淺溝深。除冬春冰期外。汽船可徑達天津。於商務及旅行者。大受利益矣。河之下游有通商港一。曰津海關。竹名。紫林。

黃河古時河爲此水之專名。後人因其色黃。而加以今名。其餘小水皆稱某河矣。此河源出青海西南巴顏哈刺山陰之噶達蘇齊老峰下。譯言北極星。始稱阿爾坦河。蒙古謂金曰阿勒坦。東流三百里至鄂敦撻刺。鄂敦謂星。撻刺謂平川也。即古星宿海。又東瀦爲札凌泊鄂凌泊。曲折而東入甘肅境。經貴德循化二廳北。至蘭州府西南。有洮河。源出西傾山東流經岷州北。折西北流來注之。黃河既會洮河。曲折北東流經蘭州府西。湟水合大通河東南流來注之。折東流經蘭州府城北。又曲折東北經甯夏府東。出長城。循賀蘭山東麓。及陰山南麓。至山西之托克托廳西。折而南。成一大曲。是爲河套。古稱河曲。由清水河廳西南入長城。經保德州城北。稍西折南。行壺口龍門二山谷中。爲山西陝西二省之界線。經韓城縣城東。汾水西南流來注之。又南經蒲州府城西。朝邑縣城東。又南右納渭水。東折入潼關。經陝州之北。出砥柱。始由高地流行平原。又東經河南府鞏縣東北。右納洛水。又北東經懷慶府武陟縣南。左納沁水。又東經開封府。

北衛輝府南。迤而東北。通過直隸大名府南境。又東北經山東曹州府之濮州南。兗州府之壽張縣南。泰安府之東阿縣城北。平陰縣北。又東北經濟南府之長清縣北。齊河縣城南。又東經歷城縣北之濼口鎮。又東北經濟陽縣城南。齊東縣城。又東北經武定府南。蒲台縣城北。利津縣城南。又東北經鐵門關。由大清河口入直隸灣。長八千八百餘里。因上游經過沙漠性質之高地。挾泥沙而陡落平原。故水性重濁。湍急不利行舟。下流又易於淤淺。數十年一決隄防。數百年必一改道。歷代政府。籌重帑設專官以治之。然終不能免。害爲我國經濟上一大漏卮焉。然河套一帶。水性平穩。可通小舟。且疏渠灌田。收穫極豐。故有黃河百害惟富一套之諺云。總之偏關以南。虎牢以西。河行山谷中。無潰決之患。鄭州以東。地勢散漫。遷徙無常矣。河既多沙而色黃。故所注入之海。亦因受此河而變其色。遂亦加以黃海之名。此河入內地。納有名之巨川不多。其著者。惟甘肅洮水。遼水。山西之汾水。陝西之渭水。河南之洛水而已。

丙屬於黃海者

鴨綠江。古馬訾水。亦曰溟水。實我國關東部與朝鮮國天然之界水也。源出長白山。與松花

江之源相近。始西流。經興京廳之臨江縣城南。迤而西南流。經鳳凰廳屬之安東縣東。朝鮮之義州西南入於海。支流之有名者二。其一曰渾河。古鹽難水也。源出臨江縣北帽兒山陰。於輯安縣西南合於本流。合處渾河口。一曰驪河。於安東縣之九連城東北合於本流。光緒三十年日本與俄羅斯戰。其兵徒涉此水以追敵。

淮水。源出河南省之桐柏山。古稱四瀆之一。東流合汝水潁水。及淝、渦、滄、沱、潼諸水。通過

安徽江蘇間之洪澤湖。瀉入運河。又自運河東岸緣道泄入諸渠。其流則濟運入江。非若古

昔之獨流入海矣。古稱江河淮濟爲四瀆以其皆獨流入海也。今濟爲河。濇爲淮。爲運。濇四瀆止存其二。夏秋水盛時。自壽州西之正陽

關浮淮入潁。經潁州府北。陳州府南。達商水縣北之周家口。更自周家口溯賈魯河。益進而

北。可直達祥符縣南之朱仙鎮。其自正陽關順流而東。經壽州及鳳陽府北。出臨淮關。經五

河縣東南。至泗州境之雙溝。入洪澤湖。更自湖通運河。以達揚子江。此道商貨頗盛。洪澤

湖長八十里。形如守宮。首向東北。安徽之泗州位於湖西。盱眙瀕於湖南。江蘇之清河桃源

二縣位於湖之東北。舊泗州城。國初陷入湖中。此湖三分之二本爲成田之地。自地勢陷落。

湖形遂大。然近來又日見淤淺矣。

丁屬於東海者

揚子江。揚子江。本洲第一巨川也。北嶺以南南嶺以北諸水。靡不會之。西源曰金沙江。番

名木魯烏蘇。源出巴顏哈刺山陽。巴顏哈刺譯音富黑其。實哈刺即崑崙之對音。在青海極西。與西藏相接之界上。

北緯三十二度三十分。西經二十七度三十分。山陰爲黃河源。尙在江源東。直徑千里。木魯烏蘇納有名之支渠數十。曲折東

南流二千數百里。經四川西徼之巴塘。南流橫斷山脈之雲嶺縱谷中。入雲南西北邊。經麗

江府城北。始稱麗江。俗號金沙江。循雲嶺山脈東迤北至四川雷波廳南。成一大曲。東北與

黃河大曲遙遙相向。二曲之間距離最遠處。達二十緯度。即四千里。無量河及雅礮江。皆自橫斷

山脈中南流注於江曲。金沙江自雷波迤而東北。經屏山縣有馬湖江之名。又東北經叙州

府城東。岷江自岷山合大雪山中之大渡河東南流來會。岷江禹所導江之東源也。自此以

下總稱揚子江。東流至瀘州城東南。岷江之沱曰雒江者。東南流來注之。又東北至重慶府

城東北。嘉陵江左挾巴渠之水。右挾涪江東南流來會。又東北至涪州城北。有烏江。一曰挾

貴州北部諸水。東北流折西北流。經酉陽州及石柱廳西來會。揚子江又東北流。經夔州府

城南。東入巫峽。川楚之交數百里。江水爲峽所束。縛灘多水急。中伏巨石。輒成漩渦。舟行者

視爲畏途。然風景絕佳也。出峽至湖北宜昌府西之夷陵。水勢漸平矣。以上江水皆行於高地。自此以下始行於傾斜地。江流安穩。汽船暢行。東南流分內外江。漲沙環湖。江流成並行綫。荊州府之枝江是也。又東南流經湖南岳州府北洞庭湖。匯澧沅資湘四大水來會。揚子江又東北經嘉魚縣城北。又東流數十里。江腦折西北行。轉而西南行。又東至花口市。彎環六十餘里。其實陸距不過五里。水道且十倍之。自此而東而西南。至寶塔洲成一大曲形如鈎。舟行迴曲。折東北流至漢陽府城東。武昌府城西。漢水東南流來注之。漢水俗名發源源出陝西甯羌州北境之蟠冢山。東流經漢中府城南。興安府城北。折東北流入湖北境。經鄖陽府城南。襄陽府城北。東南流經安陸府城西。潛江縣北。漢川縣城南。復東南流至夏口入揚子江。揚子江既會漢水。水量大增。迤而東南流。經黃州府城南。武昌縣城北。西塞山俯臨南岸。又東南經富池口南岸入江西境。經九江府城北。稍東至湖口縣西。鄱陽湖匯江西全省諸水北流來會。揚子江迤而東流。北岸入安徽宿松縣境。南岸經彭澤縣西。江心有小姑山。形如螺髻。又東迤北經東流縣城西。又北東經安慶府城南。又東經池州府城北。又東北受巢湖之水。又東北經蕪湖縣城西。又北經太平府城西。和州東。又東北經烏江鎮入江蘇境。經

江甯府城西北。迤而東流經揚州府之儀徵縣城南。又東經鎮江府城北。大運河南。北通過之。成卍字形。揚子江又東南過常州府江陰縣城北。鵝鼻嘴。水爲山東。廣僅二里。自此以下漸行漸廣。謂之內洋。又東經蘇州府北。太湖支流自白茆河來注之。又東經通州及海門廳城南。夾崇明島入海。江口成三角形。口外爲黃海東海交界之區域。今姑以此列於東海區域此江匯合雲南、四川、湖北、湖南、江西、安徽、江蘇、甘肅、陝西、河南、貴州、浙江、十二省之水。前七省爲經流所通過。後五省則支流所交通也。統計此江灌域面積凡五百七十九萬方里。長凡九千九百六十里。通舟楫者。合支流計之。約長三萬四千里。其江口排水量。一秒時間達三萬立方尺。宜昌以下。江行傾斜地面者。徑長三千三百五十里。卽二倍於尼羅河及亞馬孫河之下游。三倍於恆河下游之傾斜地也。瀕於經流之通商港。已開者有九關。卽重慶、宜昌、沙市、岳州、江漢。卽漢口九江、蕪湖、金陵。卽江陵鎮江是也。將開者二。安慶、通州是也。自三角江口上溯至漢口二千三百之里間。可通入水九尺。乃至十尺。載重一千五百乃至二千噸之船。自漢口上溯宜昌一千一百五十里之間。可通入水五尺。載重六百噸之船。瀕於支流之通商港。已開者四。卽長沙、蘇州、杭州、上海是也。宜昌以上。雖有急流。淺水汽船上溯一千二百餘里。可

達重慶。又自重慶上溯至敘州府之屏山縣。一千七百五十里。又由岷江口溯流北上三百餘里。至嘉定府城。水盛時亦可通淺水汽船。其支流之漢水。夏秋之際。帆船溯流而上。直可至陝西漢中府。凡一千七百里。岷江長僅千五百四十里。若由江口溯流而上。至舟路之極點。可通行者八百里。其餘若洞庭、蔡甸、鄱陽、巢湖、太湖及支渠之黃浦江、松江、運河等水。皆通小汽船。下游兩岸之小溝瀆。縱橫貫注。民間舟楫。無不終歲暢行。流域之內。地味膏腴。物產富饒。且多煤鑛。瀕江一帶居民。達一億萬口以上。終身水居者亦數百萬焉。揚子江誠我國文化之淵藪也。揚子江潮汐之作用。溯三角江而上。至五百四十里間。便可了然。其餘潮達江西彭澤縣江心之小孤山始殺。漢黃之間。猶見漲落痕焉。三角江之幅。廣百七十里。深五十尋。江口航路分三道。(一)北道水淺。僅通本國帆船。(二)中央沙尾山水道深十六尺。(三)南水道。爲汽船通行之大道。最淺處水量尙有二十尺。揚子江所流之泥沙。一年間有六十億立方尺。故江口之島嶼及沙洲。皆漸漲增高。卽如崇明島。宋時僅一小沙洲。其大部尙在海面水線下。今則儼然成一縣矣。

運河南起浙江省之杭州。通過江蘇山東二省。北達直隸省之天津。又自天津溯白河而上。

達通州。自通州浮通惠渠而達京師。長凡二千五百餘里。合支渠則倍之。爲世界人工所成之第一長水。今試分段說明之如下。揚子江以南之運河。首受江水。自鎮江府治丹徒縣西北之京口起。經府城西。稍南入閘。夾丹陽縣城而過。迤而東南流。經常州府城西。繞城南。又東南經無錫縣北。又東南經蘇州府城南。而南流。經吳江縣城東。傍太湖東岸行。西通太湖。東南通吳淞江。又南入浙江境。經嘉興府城北。迤西南經桐鄉縣北。石門縣城西。又西南至杭州府城北。自鎮江至此凡八百里。水道平流。亦曰平江。揚子江以北之運河。以山東之汶水爲上源。於汶上縣西南之南旺分流。南北南置閘曰柳林。北曰北閘。運河自北閘西北流。經閘十有六。北貫臨清州城。折東北流。不復置閘。經德州城西北。入直隸境。經吳橋縣西。又東北流三百餘里。經天津府城西。與白河會。其自南旺東南流者。出柳林閘。寺前鋪閘。廣濟閘。折東流。經濟甯州城南。迤而東南流。又過閘七。而至州南棗林閘。左岸納泗水。通過獨山昭陽兩湖間。又東南過閘七。傍微山湖東南流。過嶧縣南。又東過閘二。入江蘇境。經邳州西南二郎廟。圩頭湖水西流來注之。又東南至濰灣。沂水南流迤西來注之。運河又東南流。經宿遷縣城東。清河縣西。絕淤黃河故道。至徐集圩。淮水自洪澤湖東北流來會。折東北出天

妃閘。繞清河縣城西北。迤東至淮安府城西。過福興閘。又東南經寶應縣城及高郵州城西。揚州府城東。南流迤西出瓜洲口。絕揚子江。以至鎮江府之京口。自淮安府以南兩岸築隄障。湖水處處設閘。以節度水量。西隄尤高。隄外西有白馬、寶應、高郵、邵伯諸湖。自北而南長二百里。最廣處六十里。纍纍相連。通稱之曰高郵湖。東爲裏下河。有廣洋、大縱、吳公、獲金諸湖。蕩水亦相通。長百五十里。最廣處二十餘里。皆江以北之巨浸也。古邗溝自淮入洛。隋煬帝開以通洛陽者。其自今山東東平州西。元時須昌縣西北至臨清州。開河置閘。引汶水達舟於天津以南之運河者。元曰御河所謂會通河也。元世祖至元二十六年所開也。其立閘兗州。約泗水西流。自今濟甯州以南徐邳沿河繹道間。使汶泗與淮相通者。至元二十七年之役也。揚州運河。宋時設軍疏濬。至元仁宗延祐五年開修。一千三百五十里。其鎮江常州間。宋以來藉練湖濟運。自程公壩至呂城壩。長百三十一里。有一百四十六步。元至治四年所修也。杭州龍山河長九里。南抵錢塘江。北通運河者。元武宗至大元年所濬也。自南旺以北至臨清。凡三百八十五里。爲閘十有七。自南旺以南至沛縣之沽頭。爲閘二十有一。明永樂九年之所修也。自京師東南至通州之通惠渠。元世祖時郭守敬所濬也。積數代之經營。竭萬民之膏。

血於是。二千數百年間。運河一線相通矣。至今泰西人見者。歎爲奇工。且謂自有此河。中國南北文化。藉以調和者不少。云。後世怠於修築。填淤雖甚。而平均之深。尙有九尺。幅廣百尺。乃至六百尺。其助水路運輸之力不少。自改南漕。河運爲海運。運河之行船者日少。而淤塞益甚矣。今自杭州北至清河縣之清江浦。又自天津南至山東之德州。皆有小汽船通行。入江巨浸。一曰洞庭湖。我國內地第一蕪澤。長二百里。幅百里。跨三府一州。卽岳州府長沙、常德及澧州是也。自烏江以東。五嶺之始安城卽越萌渚、都龐、騎田以北之羣流。悉匯焉。其所滯之水最大者。南曰湘。曰資。西南曰沅。西北曰澧。湘水與離水同源。出廣西桂林府興安縣南之海陽山。於縣東之分灘湖釀地。與離水分離。東北流至永州府城西北。與瀟水合。是爲瀟湘。又東北流。右挾春江。經衡州府城東。右納耒水。左納蒸水。是爲蒸湘。又東北至衡山縣南。有洑水西北流來注之。又曲曲東北流。至醴陵縣之淥口。有淥水西流來注之。又北折西至湘潭縣西南。有涓水澗水先後東流來注之。水勢大盛。成爲良港。折東迤北。左納靳水。經長沙府城北。右納瀏水及白沙河。又西迤北。左納瀘水。經湘陰縣城西。北流右挾汨羅江入於湖。夏秋水盛。自湖溯湘。可直達水源。並有空其舟。拽入瀘水。順流直下西江者。

資水二源。西源出武岡州西之唐糾山。南源曰夫夷水。出廣西興安縣北之越城嶺。合而北東流。經寶慶府城北。又東右挾邵水。折西迤北。經新化縣城東。迤而西北。有女溪、洋溪、雲溪諸水合而來會。又北迤西左納渠江。折北迤東。納十數小水。經益陽縣南。又東折北。經沅江縣東。分數道北入湖。凡行一千八百里。夏秋水盛。自湖溯資。可直達武岡州。春冬水淺。僅至寶慶。水中多灘。新化以上至寶慶。以下至渠江口。尤爲險惡云。沅水之源。最遠者出貴州都勻府西之雲霧山。曰馬尾河。曲曲東北流。經臺拱廳北。迤東南。清江廳北。曰清水江。又東南。右納黎平府之烏下江。折東北。流入湖南境。右納靖州之渠水。又東北。經黔陽縣城西南。而北與濞水會。濞水出貴州平越州之甕安縣。東流。經鎮遠府城南。又東迤北。經晃州廳城南。又東。經沅州府城南。又東迤南。折西。經黔陽縣城西南來會。自此以下。總稱沅水。東南流至洪江口。有巫水自城步縣西北流來注之。沅水又東迤北。至敘浦縣西。澍水西流來注之。又迤而西北。至辰溪縣城南。有辰水自貴州印江縣南流。迤東。經銅仁府城南。又東。經麻陽縣城南。東北流來注之。沅水又北。經瀘溪縣城南。有武水自乾州廳東流來注之。沅水又東北。流經辰州府城南。有酉水自湖北來。鳳縣南流。合四川西陽州以東之水。及永順府永綏

贛諸溪之水東南流來注之。沅水又東經常德府城南。又東至流花口。左挾漸水。分數道入於湖。自常德以東通巨艦。常德以西至鎮遠通小舟。澧水三源。皆出永順府桑植縣。南流迤東經永定縣城南。又東北至蒸利縣北。有澧水自湖北鶴峰州東南流來注之。又東迤北至石門縣西。有澧水東南流來注之。又東經澧州城東南。有澧水東南流來注之。自此而南而東分數道入湖。湖中包有數多島嶼。最著者曰君山。正對岳州城西門之岳陽樓。近東岸有昌磯洲。形如鯽魚。湖水秋時最盛。近年已航行小汽船。往來岳州沙市漢口等港。入冬則水縮。淺渚縈洄。惟近東岸一水道稍深。僅通小船而已。湖口淤沙。土民爭築成田。然上游之水宣泄不暢。南岸農田。秋時每病水災。一曰鄱陽湖。卽禹貢之彭蠡。洞庭以東之大澤也。長二百里。湖分東西。東廣而西狹。東湖盛漲時。廣約九十里。落時五十里。西湖漲時。二十餘里。落七八里。庾嶺以北。仙霞。黟山。二山脈以西。諸水悉匯焉。上游贛江合章貢二水而名。合處在贛州府城北。西北流左挾遂江。經萬安縣城南。又東北流經吉安府南之大洲。左納禾水。又北經城南左納溶江。迤而東北經吉水縣城南。右納烏江水。又東北經臨江府東之樟樹鎮。袁水自袁州府東流迤北經臨江府城南。折東流來注之。又東北經豐城縣東北之大

江口。汝水亦帶江挾建昌撫州二府之水西北流來會。汝水源出廣昌。東北流經南城縣城東。又北至建河口。黎水自新城縣西北流來注之。汝水又西北流經撫州府城西北。南受黃水。至泉嶺分流。東合三港爲武陽水。入於東湖。其西支又分爲二。一由大江口與贛江會。一北流至南昌府城西南。與贛江會。贛江既會汝水。又北流經南昌府南之瑞河口。有豫章江名一。其源出瀘溪。經瑞州府城南。東流來會。贛江既會豫章江。又東歧爲十數支渠。交絡入湖。其經流則自吳城鎮南東入湖。脩水源出義甯州幕府山。東流經州城南。又東經武甯建昌二縣南。又東分三道。二道會贛江。最北一道自吳城鎮北東入湖。以上諸水皆入西湖。信江一名上饒水。源出廣信府之玉山。挾衆溪西流。經府城南。又西經弋陽、貴溪、安仁、餘干、四縣城南。於三江口入湖。鄱江即古番水。源出安徽婺源縣。南流迤西流經饒州府城東南。右挾浮梁之昌江入湖。以上諸水皆入東湖。此湖互於南昌、饒州、南康、九江、四府間。形如葫蘆。中爲細腰。在南康府星子縣境者。古稱罌子口。以肖其形也。南曰宮亭湖。北曰落星湖。曰左蠡湖。實一水也。湖中有數小嶼。北當湖口之鞞山。東近饒州之康山。最有名。舟行必過之。自九江南至南昌。東至饒州府城。今有小汽船通行。湖底北深南淺。春冬之間。南湖水涸去十分之七。甚於洞庭。

其上游之贛江。自臨安以南至萬安。中有十八灘。惶恐灘最惡。然水清石出。兩岸風景絕佳。且河身既淺。雖有破船。而無覆舟。較諸巫峽諸灘。猶爲坦途也。自萬安至贛州無灘。溯章水上。可至上猶。溯貢水而上。可至雩都。再上不通舟楫矣。揚子江之水。頗似黃河。所以不爲害者。全賴洞庭鄱陽二湖調和之力云。一曰巢湖。在廬州府南巢縣西。形如凹字。東西長百餘里。南北幅八十里許。湖中有姥山孤山二嶼。近西岸合肥之淝水。舒城之巴洋水。卽湖之上源也。湖水自東面吐出。經巢縣東南八十餘里。分爲二派。一南流經無爲州東入江者。曰柵港。古濡須口也。一東流爲牛屯河。經和州城南。又東經西梁山東入江。卽古所謂橫江也。其水口徑對江南岸之采石磯。一曰洪澤湖。前見一曰高郵湖。前見一曰太湖。卽古震澤。亦名具區。又有笠澤五湖等名。有數源。西北曰胥溪。自高瀆建平間之廣通壩與宣城之南溪合。東通五堰固城丹陽石臼諸湖。由高瀆丹陽二縣間入宜興境。與長蕩西瀆諸湖合流。瀆入太湖。西南源發自天目山。西安苕霅諸溪會爲鴛脰湖。北由七十二漣入於太湖。一由顧渚注色洋湖。東會箬溪入太湖。爲長興水源。湖周六百八十餘里。面積三萬六千頃。橫跨江蘇浙江二省。環以蘇州常州湖州三府。春秋吳越二國以此澤爲界。饒魚蝦。湖中列嶼。

六七。東西二洞庭最著。東洞庭即夫一面。接岸。西洞庭即椒四面。在水。其上民家多果園。水石之勝。天然入畫圖。好奇者稱爲洞天福地焉。湖之下流入海。古稱三江。今東江已堙。其大者曰吳淞江。東北流經吳江。吳縣崑山。青浦。華亭。上海。嘉定。七縣。合黃浦江入海。江口曰吳淞口。在三角江南岸。次日婁江。譌稱劉河。湖水自鮎魚口入鱖塘。北流經蘇州府城葑門外。與盤門之水合。入運河。經城東爲婁門湖。又東經崑山縣城南。又東經太倉州城南。又東稍南入揚子江。曰劉河口。元時海運由此入海。若無錫以東尙湖長。涇諸水。別由常熟之白茆河入江。地在江海之交。其小者曰涇曰泖曰蕩曰浦。凡松江府太倉州屬各渠之東入東海。北入揚子江者。皆其委也。湖水澄清。冬春減縮不多。終歲可通舟楫。

浙江。古漸水。以其多曲折。故曰浙江。其曲折之形如之字。故又曰之江。此江集黟山。山脈仙霞嶺。山脈兩間之水入東海者。也有二源。北曰新安江。水清。南曰蘭溪。水濁。一清一濁。合於嚴州府城之東南。而東北流。水口如丁字。自此以下經桐廬。則曰桐江。經富陽。則曰富春江。又北東流經杭州府城南。則曰錢塘江。江干築塘捍海水。東至海甯州。設中東西三防。同知監督塘工。江之兩岸有龔緒二山。南北對峙如門。幅廣五十里。曰鼈子門。舊曰江水由此。

分三道入錢塘海灣。州亦曰杭成三角江。三角江兩岸皆有隘捍海水故潮汐。因龕赭二山之鍵束。其來漂急湍悍。勢如萬馬奔騰。與印度恆河之潮相類。八月既望。午潮尤盛。乾隆以來。江勢北趨。由赭山之北入海。龕赭之間。及龕山以南。二水道已湮成田矣。今略述其上源諸水。自新安江始。新安江。土名徽港。源出徽州府歙黟二縣間之黃山。東南流二百里許入浙江境。東流經淳安縣城南。又東經港口鎮。右納遂安之水。又東經嚴州府城東南之東關。與蘭溪會。蘭溪二源。東曰婺港。西曰衢港。衢港亦曰信安江。源出衢州府西。其曰金溪者。出開化縣北之馬金。百際。諸嶺。皆黟山之脈也。南東流。其曰文溪者。出江山縣南之仙霞嶺。北東流。二水至衢州府西之雙溪口而合。東北流經府城北。總稱衢港。又東北流經金華府之蘭溪縣城西南。與婺港水會。婺港亦曰東陽江。源出東陽縣東。兩溪夾縣流。至義烏縣西而合。又西流經金華府城南。又西北流至蘭溪縣城西南。與衢港水會。二港既會。總稱曰蘭溪。亦曰橫江。北流至嚴州府城東南。與新安江會。新安江直江也。二江既會。又東北流始總稱浙江。至杭州府城。又稱錢塘江。又有浦陽江者。源出金華府北浦江縣西之深裊山。北流經諸暨縣城東。又北經蕭山縣入錢塘江者也。有剡溪者。下流稱曹娥江。自嵊縣深裊山北流。由

會稽上虞二縣間入三角江。以上東陽、浦陽、曹娥三江。皆出於仙霞嶺中。而新安江則出於黟山之脈。

閩江。閩江三源。皆出福建西仙霞嶺山脈中。北源曰建溪。卽建甯府浦城崇安松溪南流之水也。西源曰富屯溪。將溪。總稱西溪。卽邵武府光澤建甯東流之水也。西南源曰沙溪。卽汀州府甯化清流東北流之水也。西溪與沙溪合流於南平縣西南之沙溪口。又東北流至延平府城東南之劍津。北與建溪會。三源既合。而東南流曰閩江。至福州府城南。又東流南會馬江。本名馬江光緒十年。張佩綸所率艦隊。爲法蘭西艦隊所襲。燬於此。閩江又東流至樂縣北。出急水門。廣十餘里。下流成三角江。漩渦之著名者曰羅星塔。江口島嶼無數。最崢嶸者五虎門也。閩江自北源至委。長約一千三百里。西人比之來因河。三角江中有洲。土名南台。有通商港一。曰閩海關。

戊屬於南海者

珠江。匯納五嶺以南之衆流。由廣州府東南入南海者曰珠江。本名粵江。泰西人質言之曰廣東河。乃合三巨川而成。三巨川者。西江北江東江也。就中西江最大。今試分述三江。自

西江始。西江以黔鬱桂三江爲上源。水量十倍於北江東江。黔鬱二江合於廣西潯州府城之東。總稱潯江。又東至梧州府城西南。與桂江會。黔鬱桂三江既會。總稱西江。東流入廣東境。至三水縣城西南。與北江會。今略敘黔鬱桂三江之源如下。黔江之源二。曰南盤江。源上 源八曰北盤江。可遊河稱均出雲南霑益州之烏蒙山脈中。南北分流。南盤江集曲靖、潯江、臨安、廣南、四府之水。曲折行千八百里。至廣西泗城府西北之雅亭墟。與北盤江合。北盤江即古牂柯水。集貴州之普安廳興義府及貴陽安順二府南部之水。行九百餘里。至此與南盤江合。南北盤江既合。總稱紅水江。亦曰烏泥江。東南流經來賓縣城南。又曲曲東流至江口塘。柳江自貴州省獨山州合都江。都勻黎平二府之水龍江。思恩慶遠二府之水二水經柳州府南。象州城西。南流來會。紅水江既會柳江。總稱黔江。東南流至潯州府城東。與鬱江會。鬱江之源亦二。北曰西洋江。南曰麗江。西洋江。古夜郎國之豚水也。出雲南省廣南府城西苗嶺中之紅石崖。北即南盤江源東南流行千餘里。集廣西泗城府以南及鎮安府百色廳諸水。至南甯府西之合江鎮。與麗江合。麗江者。西合龍州廳之龍江。東南合上思廳之明江之總稱也。東北流左挾歸順河。經太平府城南。及新甯州城東北來會。西洋江麗江既會。總稱鬱江。東流經南甯府

城南。集南甯思恩及鬱林州以北諸水。東北流至潯州府城東。與黔江會。官書稱黔江曰右江。鬱江曰左江。左右江既合。總稱潯江。東流至梧州府城西南。與北來之桂江會。會處曰三江口。桂江古稱灘水。與湘水同源而異流。其源在興安縣南之海陽山。曰分離湘。其分而東北流。經全州。越城嶺入湖南省。而北匯於洞庭湖者。湘水也。若灘水。則繞經興安縣城東北。緣嶺西南流。環桂林府城東南下。因有桂江之稱。又東南經平樂府城西。又東南流至梧州府城西南。與潯江合。自分灘湘。至此。曲折行九百餘里。桂江潯江既會。東南流入廣東境。至封川縣西。有賀江。源出萌渚嶺。西南流九百餘里。經賀縣來注之。自此以下。始有西江之稱。又東南經肇慶府城南。又東經三水縣城西南之白泥墟汛。一支渠東南流。經新會縣東。由崖門及虎跳門分流入三角江。其經流東北與北江會。會口有沙洲。曰思賢潛汛。北江古滇水。源出大庾嶺南麓。西南流經南雄州城南及韶州府城南。折南經英德縣城東。迤西經清遠縣城南。又西南至三水縣城西南。與西江會。自庾嶺南至此。凡行一千餘里。西江北江既會。經三水縣城南。又東南流二十餘里。江中成一沙洲。曰老沙。自洲南分一支渠東南流。經香山縣西入三角江。其經流迤而東北。納北江之東南支渠蘆包水。東南流至

廣州府城西南。江中成一圓沙洲。曰海珠。由是得珠江之名。其南分支渠。經順德縣東入三角江。而珠江經流。又東經廣州府城東南。與東江會於波羅之南海神廟下。由虎門入三角江。注於南海。西江自三水縣城西南東江自東莞縣城東即分道入三角江其間支流委港無數惟虎門一道水最深故大汽船由虎門入東江古龍川水。源出江西贛州府東南九龍山。亦曰九連山見明史王守仁傳東與仙霞山脈接二源東曰潯鄔水。西曰定南水。分流入廣東境。至長樂縣西北之龍池西麓而合。西南流納和平縣之泃溪。經龍川縣城南。曰龍川江。又西南經河源縣城東北。有新豐江東南流來注之。又西南流經惠州府城東北。有城泗江北流來注之。迤而西南流經博羅縣城南。又西流經東莞縣北。有增江集龍門博羅增城三縣羅浮山中之水南流來注之。東江既納增江。西南流至縣西波羅南海神廟前。與珠江合而入三角江。東江自九龍山麓至此行一千餘里。總覽珠江流域。包有廣東廣西兩全部及雲南貴州湖南江西四省之南一部。長約四千五百里。感受潮汐可五百里。近於江口有二萬三千方里之三角洲。兼順德香山新會新甯等縣言之三角洲之外爲一大三角江。灌域凡一百十五萬三千方里。江之下游四近。惟三角洲地味最饒。富於生產力。其突出於三角洲左岸而作半島形者。卽葡萄牙人明以來所租占之澳門也。橫於三角江口者曰大濠島。其

東有小島曰香港。道光二十三年以來。被英吉利國所占領。其北有九龍半島。近年亦被租借焉。珠江之內有已開之商港五。曰粵海關。州即廣曰三水關。曰江門關。曰梧州關。曰龍州關。將開者一。南甯是也。自三角江上溯西江至梧州。可通入水八尺之汽船。其上游之支流鬱江。水量亦足。利於舟楫。近議於此水所經之南甯府開商港焉。蓋珠江水利之饒。揚子江以外。本國之水更無與匹也。總之珠江口之四近。如香港。控東西貿易之中樞。如廣州。成我國南部貿易之都會。東南對菲律賓。而通於澳洲。西南經新嘉坡。而通於印度。東經臺灣。而通於日本。經布哇。而通於北美。合衆國之桑港。實商業上最重要之區域也。

瀾滄江。瀾滄江上源曰鄂穆楚。出西藏喀木部察木多西北之格爾吉山。隔雲嶺山脈與金沙江並行。南流至雲南塔城關西入邊。至維西廳西。歧爲二。東曰漾備江。即黑西曰瀾滄江。至順甯府北而合。此河卽古蘭倉水也。集麗江、大理、趙州、蒙化、順甯、景東、鎮沅、普洱四府三廳一州之水。下流入於暹羅老撾間。曰湄公河。能通汽船。經柬埔寨。由法領交趾支那注於南海。

(二) 印度洋斜面區域

流入印度洋之薩爾溫河。一稱曼依刺瓦諦河、波羅摩布達刺

河及印度斯河。其上流皆在我國區域之內。

薩爾溫河之上流曰潞江。亦曰怒江。源出後藏大湖地方。北緯三十二度三十分西經三十三度南與雅魯藏

布川源西與印度斯河源三角相對。若斷若續。與雅魯藏布川隔山平列而東流。入前藏瀦

為查古特池。又東若斷若續瀦為布喀池。喀噶池。因水色深黑。蒙古呼之曰哈刺烏蘇。即禹

貢之黑水也。又東北流至博爾格刺嶺東北納索克河。迤東南流入喀木地方。循他念他翁

山脈。山即怒南出怒夷界。入雲南境。曰潞江。經騰越廳東。永昌府西。迤西南流入英領上緬甸。

曰曼撒路音河。亦曰薩爾溫河。又西南經暹羅及英領下緬甸之間入海。馬爾達般海

依刺瓦諦河之上流曰龍川江。其正源番名邁立開江。源出西藏喀木部南貉獮野番山內。

南行橫斷山脈之雪山谷中。入英領上緬甸八莫地方。而騰越西之雲龍江西流來注之。又

西迤南過格沙汽車站。又南龍川江自永昌騰越間西南流折北迤西來注之。又南經下緬

甸。由擺古部邱光西分道入海。

波羅摩布達刺河之上流曰雅魯藏布川。音語謂河曰楚蓋本名雅魯。吐番音長之因其經

過吐蕃酋長贊普都城邏莎。吐蕃語強曰贊之南。故加以藏布之稱。長號贊普而音差為藏布猶

華言御河也。源出阿里部岡底斯大山東。岡底斯唐古特語衆山之根。達木珠哈巴布山口。達木珠馬王也。哈口也。

布盛食糌粑之木盆也。卽佛書所稱阿縛達山四大水之一。自馬口流出者也。與印度斯河源及恆河源密邇。循喜馬刺雅山脈之

陰。東南流至薩噶。有薩噶藏布河西南流。迤東南來注之。又東至札什倫布之北。尼揚楚河西北流來注之。又東至曲水。有米底克藏布河西南流經刺薩來注之。又東北至察木哈爾東。左挾江達卡楮河。折東南流達喜馬刺雅山谷。入英領印度阿薩密侯國。左岸納波羅摩昆河。總稱波羅摩布達刺河。折西循喜馬刺雅山脈之陽。經哥爾巴刺之地。迤西南流至哥弄達。與恆河合。分數十道入孟加拉海灣。

印度斯河。印度斯河。導源阿里部岡底斯山之僧格喀巴布山口。在雅魯藏布川源之西北。其南支撒特里日河。佛書謂之徒多河。導源朗噶池。二大巨川西北分流。夾哈刺崑崙山脈。出阿里部。入於印度。迤西南流至旁遮普部而合。又西南至信地。注於阿刺比海。

(三) 北冰洋斜面區域

葉尼塞河之上流有二渠。皆發源於中國北部之外蒙古庫蘇古爾泊。東流者曰色楞格河。西流者曰烏魯克穆河。色楞格挾圖拉河鄂爾坤河。由哈克圖東北入俄領悉畢爾之拜喀

勒湖。又自湖吐出北流爲昂可刺河。折西與謙河會。烏魯克穆河。八源皆出庫蘇古爾即謙河也。西會貝克穆河。總稱克穆克穆池克。卽欠州欠折北流會昂可刺。自此以下始稱葉尼塞河。北流入北冰洋。

鄂畢。俄一作河之上流曰額爾齊斯河。源出科布多之阿爾泰山。西流經塔爾巴哈臺之北。入

俄領中亞細亞斜米巴刺敦之宰桑泊。又自泊吐出西北流。至托波兒斯克。折東北流。與鄂畢河會。又東北注於北冰洋之鄂畢海灣。

六氣候

中國全部自南而北。既占緯度三十六度有奇。且有世界第一大山脈在境上。有世界第一大高原在域內。故氣候有非常之差異。

西藩部雨澤甚少。乾燥非常。如西藏高原。往往數百里無水泉。因彼喜馬拉雅山脈之雪線。北側高而南側低故也。自克什米爾超過蔥嶺之波謎羅。至葉爾羌一道。每歲行旅不絕。馬牛道斃者久而不爛。其寒甚烈。北藩蒙古部高原。乾燥同於西藩。冬期嚴寒。夏期酷暑。然五月之夜。結冰厚及一寸。七八月間。卽已飛雪。又往往有西北暴風。數日不止。發時塵埃蔽天。晝爲之

晦當此之時。雖駱駝亦背風而立。以待此風之經過焉。關東部愈北愈寒。近於黑龍江岸一帶之地。一入九月。江中冰漸自上流下駛。至十月而凍結。冰上可以行橈。嫩江松花江十一月至二月間。冰上可行載重四五千斤之大車。其採掘金沙者。五月發土三尺。尙見堅冰。必燃柴烘化。始得採取。齊齊哈爾雖稍南。然亦三月下旬始見青草。農事乃興。日晷則夏甚長而冬甚短。入秋天氣晴明。往往飛雪。謂之晴雪。夏日井中猶浮薄冰。惟奉天氣候溫和。但較之山海關內寒暑之度。尙差一月焉。

就本國內地細別言之。則南嶺山脈以南珠江流域。已半入熱帶。但因海洋之調劑力。夏季日間雖暑熱。入夜則涼爽。冬期但御薄棉衣。有時亦可御單夾。草木終歲不凋。純係海洋性質。瀕海一帶。雨量固甚充足。且雨澤遙及腹地。如雲南有出常人億度之外者。此由橫斷山脈及其接續之部。自北至南。又自東南至西北。使印度洋及南海吹來之雨氣。深入大陸內地故也。夏秋之間。沿海岸時有颶風。以四月至九月爲溼期。十月至三月爲乾期。若南嶺以北。則全入溫帶。揚子江流域寒暑適中。然夏日溫度之高。轉有昇過嶺南者。黃河流域氣候均平。距海岸數百里以內。雨量較少。稍近大陸性質。黃河白河二水。冬春之間。冰結不通舟楫。渤海港亦爲之

凍塞。自大雪節令後至驚蟄前六十餘日。汽船停止航行焉。內地氣候。細別言之。雖有以上種種之差異。然就全體觀察之。氣候大較溫和。北方入冬固甚寒。南方入夏固甚暑。究不若中亞細亞純係大陸性質。寒暑差異之極也。

雨量。南嶺以南既如上述。南嶺以北揚子江流域。則以五六月為最多。黃河流域。則以七八月為最多。一入冬期。川河皆淺涸矣。國內一年雨量之平均數。約六七寸。今將內地氣候。依攝氏表示如左。

測候所	低溫 <small>平均一月</small>	高溫 <small>平均八月</small>	全年 <small>平均溫度</small>	雨量 <small>以英 密 的 計 米</small>
京師	一四六	二六一	一一八	〇六五二
上海	一三五	二八一	一五二	一一五二
廣東	一二七	二七七	二〇七	一七九五
香港 <small>英租 地附 借</small>	一二三	二八七	二二五	二二四八

中國地理學教科書卷二

武進 屠寄 纂

人文地理

一人民

丁口 我國自雍正以後將丁稅攤入田賦之中。通國人口遂無可調查。於一切行政均不利。地方官每歲照例冊報戶部者均意爲增減不足據也。姑就最近冊報列表如左。

內地十八省

直隸	一九四〇〇〇〇	江蘇	二四五九八九一五
安徽	三五八一〇〇〇〇	江西	二一九七四〇八九
浙江	一一八四二五六五	福建	二五二三五一八四
湖北	三四三三九五二四	湖南	一二二二〇六四八
山東	三七四三三六七二	山西	一一〇五〇七六四
河南	二二〇〇九九七七	陝西	八四七三〇四五

甘肅 九七五、〇六四五

四川 七九四九三、〇五八

廣東 二九八五、二一一二

廣西 八五二、七三七八

雲南 六一一、四二五〇

貴州 四八四、〇九〇〇

以上內地十有八省合計四億二千一百八十七萬有六百二十六人

關東三省

奉天 四七二、四六七四

吉林 六二二、六二二二

黑龍江 四〇〇、〇〇〇〇

以上關東三省合計共五百七十五萬有九百九人

西域一省

新疆 一二八、六五八四

北藩部

蒙古 含額爾齊斯 一九九、〇〇〇〇

西蕃部

青海

一五〇〇〇〇

西藏

一五〇〇〇〇〇

以上一省二大部合計四百九十二萬六千五百八十四人

中國全部合計凡四億三千二百五十四萬八千一百一十六人

近年廣西頻歲用兵。直隸山西關東三省遭拳匪之亂。奉天又經日俄之戰爭。人民死亡移徙。未經調查。必有減少。然他處之滋生。殆亦足以相抵也。如前所述。中國人口占世界四分之一。而土地面積僅占世界十二分之一。則我國人口之稠密可知。且此四億三千二百五十四萬八千一百一十六人。居於內地十八省者。乃得四億二千一百八十七萬有奇。且多在沿海及江河兩岸。則江河與海岸。其非常稠密更可知也。今將人口與土地之面積比較。列表如左。

省部	面積	方里	人	口	每方里所得人口
內地	一〇二二〇三四〇		四二一八七〇六二六		四二二六
關東	二八一、九三二九		五七五、〇九〇九		一一〇三
西域	五五一、一〇四一		一二八、六五八四		一二三

再以內地十八省比較列表如左

省名	面積方里	人口	每方里所得人口
北藩	九〇二、二六〇七	一九九、〇〇〇〇	二二
西蕃	五〇六、九四八四	一六五、〇〇〇〇	三二
共三二六四、五一五六里			
四、三二五四、八一六八			
直隸	四五、八六九四	二九四〇、〇〇〇〇	六四、〇九
江蘇	三四、六二七七	二四五九、八九一五	七一、八七
安徽	三七、七一四	三五八一、〇〇〇〇	九四、九五
江西	五六、一六一九	二一九七、四〇九八	三八、八〇
浙江	三〇、四六五四	一一八四、二五六五	三八、八七
福建	二九、九六〇九	二五二三、五一八四	八四、二二
湖北	五四、八一九二	三四三三、九五二四	六二、六四
湖南	五七、八三三三	一三二二、〇六四八	三八、二四
山東	四一、八三六六	三七四三、七六七二	八九、四八

山西	四三、七八五八	一一〇五、〇七六四	二五、二三
河南	五二、〇六〇九	二一〇〇、九九七七	四〇、三五
陝西	五二、四四九二	八四七、三〇四五	一六、一五
甘肅	九七、六一八九	九七五、〇六四五	九、九八
四川	一二九、九七七七	七九四九、三〇五八	六一、一五
廣東	六一、八二九〇	二九八五、二一一二	四八、二八
廣西	六〇、七八四一	八五二、七三七八	一四、〇二
雲南	八四、〇一五〇	六一一、四一五〇	七、二七
貴州	五〇、二二五六	四八四、〇九〇〇	九、六三
共一〇二、二〇三四〇 _里	共四、二一八七、〇六二六八		

據右表。則知人口之稠密。以山東安徽福建江蘇爲最。直隸湖北四川廣東次之。若陝西甘肅廣西雲南貴州五省。在內地各省中人口最稀處也。

外國人之居留於中國者。居留於中國有條約之通商港內之外國人。據稅關報告。光緒二十九年終。有二萬有四百有四人。就中英吉利洋行四百二十家人。丁五千六百六十二。美利

堅合衆國洋行一百十四家、人丁二千五百四十二。日本洋行三百六十一家、人丁五千二百八十七。德意志洋行一百五十九家、人丁一千六百五十八。法蘭西洋行七十一家、人丁一千二百十三。荷蘭洋行十五家、人丁二百二十四。葡萄牙洋行四十五家、人丁一千九百三十。西班牙洋行二十九家、人丁三百三十九。丹麥一作洋行十家、人丁二百三十六。挪威洋行七家、人丁一百有六。瑞典洋行二家、人丁一百二十。俄羅斯洋行二十四家、旅順大連灣之洋行及東三省之軍隊不計人丁三百六十。奧地利洋行十八家、人丁一百七十二。義大利洋行十八家、人丁三百十三。比利時洋行三家、人丁三百一十一。以外不足計數。以上外國人、大半居留上海。上海洋行約八百餘家中國人之居留於外國者、本國以生齒之繁、生計之窘、瀕海之民、多移住外國者。近年中國人移住之問題、頗惹世界人之耳目。白種人因中國人移住太多、忌之特甚。於是白人各殖民地、均創設禁阻中國人移住之條例焉。中國人之移住於合衆國者、自咸豐五年至同治六年、每年有六七千人、自同治七年至光緒七年、每年有一二萬人、光緒八年則達三萬三千六百四十四人、僅有十七人、十四年亦然、此二十年間、合衆國稅明年遂減為三百八十一人、至光緒十四年、僅有十七人、十四年亦然、此二十年間、合衆國於中國人之移居、施強暴之禁、阻力又英領之科、中國人之居留於海外者、統全世界計之、據最近之調查、約七百六十四萬人、列表如左。

澳門	七、四五六〇
香港	二七、四九六四
臺灣	二六〇、〇〇〇〇
日本	七〇〇〇
朝鮮	三七〇〇一
安南合法屬西貢	一五、〇〇〇六
暹羅 <small>含新嘉坡</small>	二五〇、〇〇〇〇
巽他羣島	六〇、〇〇〇〇
馬尼刺	九八、五〇〇〇
南北美洲 <small>含古巴</small>	二七、二八二九
散得維次羣島 <small>即布哇</small>	四、〇〇〇〇
澳洲	三、〇〇〇〇
歐洲及俄屬悉畢爾亞	二、五〇〇〇

近年關東三省及三省附近之蒙古地方、山西邊外之蒙古地方、皆招民開墾。內地勞農之移居者、合新舊計之、達一千三百萬人以上。此等移民、不待政府之獎勵保護、子身異地、各出其勞力以謀生計、皆能自贍身家、且有餘資積蓄、可謂具特別之移植性質者。就中移美澳非三洲者、以廣東福建二省人最多。山東人次之、而移往關東及蒙古者、則以山東直隸人爲最多。移往新疆者、以湖南人爲最多云。

人種 自言語學上細別人種之居於中國者、約有七種。試述如左。

(甲) 操中國(獨立)語者。

一 漢族 此族居於內地十八省及奉天省、並移住於吉林黑龍江及新疆省、河南開封府、雜有少數之猶太族、已操中國獨立語、蓋二千年以來爲漢族所類化矣、然其宗教猶守摩西舊約云。

(乙) 蒙古韃靼族而操(連結)語者。

蒙古 喀爾喀族。此族居於漠南北之內外札薩克及賀蘭山之一部。青海之碩特。錦州邊外暨歸化城之土默特。口北三廳之察哈爾附

二 蒙古族 蒙古之屬 烏梁海族。客兒蘇克族。即準此族居於阿爾泰山、唐努山及青海

之綽羅斯部。

三通古斯族 此族居於長白山及伊勒呼里山中者。又伊克古克達。即大嶺亦東麓及嫩

江上游有達呼爾人。即契丹亦此種之分族。

四 突厥族 即土爾扈特。此族居於阿爾泰山之布爾干河。下游爲烏倫古河霍博克薩里。塔爾巴哈台廳

之庫爾哈刺烏蘇、精河、珠勒都斯河。焉耆及青海南黃河上游之兩岸。

(丙) 操西藏(中間)語者

五 吐蕃 即體伯特。亦稱唐古特。居於雅魯藏布川之溢地。及西藏之中部。西部有湖水地

方。并青海之柴達木、揚子江上游之木魯烏蘇、瀾滄江上游之雜楚、怒江上游之哈刺烏

蘇。凡中國內地與青海西藏接壤處。起自甘肅。迤南互於四川雲南邊境。皆此族人所居。

(丁) 高地族 高地族於人種學上言語學上不甚分明。

六 高地族之居於四川省南部及西部者。雲南省之北部及西部者。西藏之東南部。依刺瓦諦河之上流者。凡貴州、廣西之山洞。及廣東瓊州一島之五指山中。皆是也。曰獠。曰黎。曰

種曰獒。隨地異稱。而苗族爲其代表。又閩浙瀕海山中有一種人曰畚民。不與漢族通。即山越之類。亦可謂之高地族。

七高地族之居於喀什噶爾、庫爾勒、塔里木河、湓地下部及青海者。按此族疑古西羌之遺。今喀什噶爾兵備道衙

門有九種言語之譯長九種
入中有一種離題之異焉

以上就言語學上分之也。自人種學上言之。大率皆膚黃而睛髮黑。軀幹小於歐洲人而大於日本人。今更就歷史學上而略敘其源流如左。

漢族之源。就古史約略考之。其最初根據地。似在崑崙山。即巴顏哈刺山五千年前順江河之源。游

牧入中國。居於內地之西部及北部。戰勝九黎三苗種人。攘其地而有之。黃帝以後。秦漢

與唐最強。明初斥逐蒙古人於漠北。武勇亦盛。兵威直至黑龍江入海之口惟右文之習太深。故今日

外形頗弱。其人頭顱圓。額顱平。眉目斜秀。而有美鬚髯者。

蒙古亦稱蒙兀。本室韋之別部也。室韋出於鮮卑。鮮卑出於東胡。東胡聲轉通古斯。今悉畢

爾亞。有通古斯河。西流入葉尼塞河。其初地蓋在於此。此種人在南宋時有成吉思汗。幹

歌歹汗。忽必烈汗。父子祖孫相繼而起。曾震盪一世界。舍日本及阿刺比亞半島外。幾全

據亞細亞洲而有之。又役屬東部歐洲。且嘗侵入歐洲之中部。今之德意志義大自朱明
興而中國內地蒙古之跡絕。至百年前俄羅斯崛起。而欽察王國亡。自波斯復興。而哈烈
王國亦亡。自英吉利商會占奪五印度。而蒙兀兒誤作莫臥兒帝國亦亡。今中亞細亞僅存布
哈爾機窪兩汗國。皆成吉思長子朮赤之後在俄羅斯保護之下。且夕待滅。漠南北之部落。則二百年
前已稱藩於本朝。其別種之準噶爾。雖嘗崛起於天山路。侵入南路及青海西藏。且
掠有漠北。然不旋踵而潰敗。於是蒙古人政治上之團結。歐亞兩洲間。先後土崩瓦解矣。
蒙古貴種。目睛灰色。額微削而顴起。鬕鬚不多。然因成吉思汗之子孫分藩遠征。移徙他
方者甚多。故此種人與本國之漢族。滿洲族。及外國之突厥。波斯。俄羅斯等族。血統少半
混合。惟漠南北之喀爾喀族。及賀蘭山之一部。青海之和碩特部。尙具原種族之特質焉。
身體雖不甚長。而體力之強健。往往有歐洲人所不及者。既以游牧爲本業。無論男女皆
善騎。故最好競馬。各部落常舉行之。此種人自立於中國政府及喇嘛感化之下。昔日獨
立不羈之氣象。自由平等之主義。及寬以容衆之美風。勇於戰鬥之氣質。嘗對於四圍亞
細亞之種族。而立於至高無上之位置者。今則跼蹙退步。一蹶不能自振。徒以迷信。尊食。

怠惰、不潔、等習。使近世探檢家據爲口實。良可慨矣。

通古斯人亦稱禿忽思。義謂涼滿洲人屬於此種。滿洲出於女真。女真出於靺鞨。靺鞨出於挹

婁。挹婁出於肅慎。肅慎與鮮卑同種。謂滿洲源流考引我與爾之先世本是同源按錫伯即鮮卑鮮卑出

於東胡。東胡即通古斯。故秦西人種學家謂蒙古滿洲同出於通古斯。云滿洲人兒初生

枕木坑上。故後腦骨稍扁平。其餘與蒙古人同。但無灰色目睛者。

突厥人其先本平涼雜胡。後魏太武滅沮渠氏。有阿史那者。以五百家奔茹茹。居於金山。阿今

爾秦山金山狀似兜牟。彼土方言謂兜牟曰突厥。因以名其部。當隋唐之際。奄有漠北。其地

東西萬里。後分東西二部。自回紇興而突厥亡。今科布多新疆青海額濟納等處之土爾

扈特。其遺裔也。其餘衆西徙者。至前明景泰間滅東羅馬而有其地。今歐洲之奧拓蠻帝

國是也。其人曰突而克華文譯爲土耳其泰西地學家猶稱天山南路曰東突厥斯單。蔥嶺以西曰西突

厥斯單。云其人頭形端而廣。面帶長卵形。間亦有蒙古眼者。鬚多。顴骨隆起。唇厚。鼻直而

略高。

吐蕃人西藏本唐吐蕃之地。西人稱之曰體伯特。體土或吐蕃出於党項。党項出於鮮卑。羌項

之第八部

鮮卑謂后土爲拓跋。故北魏西夏均以拓跋爲氏。晉時河西鮮卑秃髮利鹿孤實爲西藏吐蕃之祖。秃髮吐蕃皆拓跋聲轉字。唐時有都播國者。在今俄屬悉畢爾亞之托波兒斯克地方。然則托波兒斯克實吐蕃之初地。吐蕃蒙古同出鮮卑。故蒙古人載記自謂與吐蕃同族。而泰西人亦謂西藏人乃屬蒙古種中特別之種族。然據希由克氏之所記。則其人眼小而黑。鬚疏。顴骨突出。鼻平。口廣唇薄。上流社會之皮膚色似歐洲人。尋常人之外貌則黃色也。身量中等。其人常快樂。而心甚慈惠。勇於戰鬪。迷信甚深。畜牧犛牛。驢馬。駱羊。山羊等。工紡織。善陶埴。樹藝各種農產物。之與土地相宜者。又知采掘貴金屬。或謂西藏人口僅百五十萬。克拉卜拉以篤氏謂當過五百萬。以如是廣大之面積。而人口止有此數。實因地味瘠薄。氣候不和。僧侶太多。及一妻多夫之習。有以致之也。

苗人湘蜀黔滇兩粵之間。曰苗。曰瑤。曰黎。但亦作曰蠻。曰夷。曰獒。曰獠。曰獯。曰獪。曰

怒夷。曰隸夷。曰仲家。曰龍家。稱名不一。皆古九黎三苗之遺裔。閩浙之間。有一種人曰社民。語譌爲余民。今尙有散居瀕海山中者。亦上古原人之遺。漢時所謂山越也。泰西人因其所居皆深入山谷溪澗。故目之爲高地族。此等種人。本我國內地最古之土著。自黃帝

戰勝其大酋蚩尤氏於涿鹿。其種人退居於黃河以南。陶唐之世。苗民逆命。堯征而克之。於丹水之南。今南陽府浙川縣之則又驅諸江漢之間。舜竄三苗於三危。即今喀木衛藏也。西藏然其遺種保據江南。左彭蠡而右洞庭。恃險以抗中國。至殷高宗伐鬼方。三年克之。周公日懲荆舒。周宣王命召虎平荆蠻。春秋之世。楚啓山林。漢開西南夷。三國吳平山越。在山之於是此種人大江南北之平地。巢穴盡失。竄入南嶺一帶之深山窮谷。終古不振矣。其人被服繪纈。好歌舞。挾巫蠱之術。鑄銅鼓。以爲重器。其兵弓矢刀矛劍盾。其貴人一娶數女。其昏姻男女入山林跳歌。相悅則爲夫婦云。互詳土司

羌人。夏所謂西戎。商所謂氏羌。漢魏之間。所謂大小月氏。先零羌。燒當羌等皆是也。今天山南路迤西南入蔥嶺。有一種人曰登根者。即其遺裔。其人鼻高眉低。目深睛大。鬚連於鬢。皮膚蒼粗。男多身長腹大。女多身矮眉連。信奉天方教。以白布纏頭。漢人呼之曰纏頭回。泰西人謂之登根。有雜居甘肅邊者。又蔥嶺附近山中有一種雕題之民。則吐蕃三苗之類。莫能詳其源也。

言語 世界言語有三大別。一。屈曲語。如英法等國是也。變化其語根。而示種種之意味者。二。

連結語。即結語如滿洲日本語是也。語根不變化。追加連結。而示種種之意味者。三。獨立語。語根不變化。不連結。惟單獨而示各箇之意味者。如狹義之中國語。即漢語是也。然就人種學析言之。則中國全部實兼具以上三大別之言語焉。獨立之漢語。行於內地十八省。連結之蒙古語。行於蒙古地方。通古斯語。行於關東地方。突厥語。行於新疆地方。中間語。行於西藏地方。又有一種阿利安語。行於天山南路之一部。則屈曲語之類也。蓋從印度梵語變化而出苗語雖未深考。然據後漢書西南夷歌頌漢德詩二篇。每句四言。雖係譯文。可證其具獨立語之性質。又據日本鳥居龍藏氏人種學中標舉苗族二三單語。就中間有與漢語相同者。若細別全國言語。殆有七種云。

內地雖通行漢語。然因交通杜絕。其方言之變轉。有非常之差。多至五十種以上。有所謂官話者。上流社會所通用。官話有南北之別。北方用北京官話。南方用南京官話。杭州爲南宋所都其音亦近官話漢語同一語根。而不變化。惟於位置示其區別。開痕氏曰。是蓋經年月非常之久而失文法之變化者。試考中國之昔時可知矣。按秦以前古籍漢人雄即當以訓話通之如爾雅釋言揚方言之類此言甚精。蓋周秦以前人名地名。一半具連結語性質。不盡如今日之單獨語。一言一義。各箇獨立而無變化也。

文字 漢文之源始於契書。如八指事而已。稍後乃有象形。並或同時。不足。繼之以會意。齟聲。猶不足。終之以轉注。段藉。而六書備矣。指事。象形。最單純。謂之文。會意。以下四類。乃孳乳相生。謂之字。在於竹帛。謂之書。六書有古文大小篆之別。然刪除複重。大約不過九千字。至秦始皇變隸書。至漢又有章草。蓋文化愈進。事物日繁。篆籀書寫。太費日力。不周於用。漸趨簡易自然之勢也。歷代通俗杜撰。輾轉附益。至今字書乃有七萬餘字。然尋常日用。率不過三四千名而已。且此七萬餘字。形雖稍異。什九聲義相同。求其實用。仍不過數千名。今世界專門科學發達。物質日進於文明。即理想亦日趨於軌範。凡東西鉅儒藝士。發明一新物理。考得一新事物。製成一新器械。皆隨時立之專名。著之筆記。卒乃成爲專科之學。故世界新文字日增月盛。乃至不可數計焉。今欲墨守二千年前單純無變轉之文字。以綜攝二千年後變化不測之萬事萬理。焉往而不窮也。近年吾國好學之士。知其然也。於中國漢文之外。分習英法德俄諸國之今文。更進而兼習希伯來、希臘、辣丁之古文。以推闡中外古今之物理。而求其會通。自今日以往。文字或當改良乎。未可知也。

唐古特蒙古滿洲文

唐古特之文

亦或

出於希伯來

即

西里亞

亦

畏兀兒

即

回

文同

蒙古文

出於畏兀兒。滿洲文則就蒙古文加以圈點。以滿洲語讀之者也。其字凡十有四母今日西藏及蒙古高僧熟於經典者。多用唐古特文。蒙古滿洲人之能通蒙古滿洲文者。什不得一矣。又雲南曲靖府山中有爨人。垢夷之後。另習一種文字。以字母連合之。謂之躉書。

性質 本國民之性質。國民理當自知。然身處同社會之中。不與他社會相比例。則習非成是。或有知其善而忘其惡者。外國人觀我性質。雖不甚精密。然其論有足爲我國民藥石之資者。不妨取爲借鑑。其言曰。居於中國人種之數既多。故其性質亦各有異。雖然。今但就大部之漢人言之。其普通之性質如左。

一 富於勤儉之性質。而頗吝嗇也。

一 習於守舊。然苟知其利。則舍舊圖新。亦甚急劇。

一 富於忍耐之性質。

一 富於空漠之理想。而遠於事情。

一 經營商業頗敏捷。

一人種駁雜。方言參差。無統一之宗教。無立憲之政體。其他百般關係。各地不同。故無國民

之性質。

二政教

官制 我國秦以前爲封建時代。雖貴族執政。而頗有地方自治制度。自秦以來。歷代用君王獨裁政體。政治機關分 皇室京朝地方三部。而行政司法權限不甚分明。現方改正法制焉。

皇室部

一宗人府 掌宗室及覺羅之屬籍。及其政令。凡宗室覺羅有罪。會同刑部審擬。政如是則行

混權 置宗令一人。左右宗正左右宗丞各一人。以親王或郡王貝勒貝子之屬尊者任之。府丞一人。秩正三品。列於七卿之首。主事一人。皆漢缺。

一內務府 掌大內服御之事。有總管大臣。監督太監。以大學士或六部尙書侍郎爲之。滿多

洲旗籍兼用 包衣出身人 其堂郎中以下。皆 國初漢人之投下。滿洲號包衣者爲之。府內有慎刑司。太監有罪。受司審理。如是則行 政司 法又混爲一

京朝部

一軍機處 掌參決軍國之機務。合宋中書樞密 二省之權爲一 以王貝勒及滿蒙漢各大臣中之有才幹

者組織之無定員多則六七人少或四五人考取內閣中書舍人及各部司員爲章京。一政務處 掌議近日一切之新政其組織同上並以外省總督之有才望者遙參預之大臣以下有提調、總辦、委員等官附設考察政治館。

一財政處 掌議整頓全國之新財政組織同上。

一練兵處 掌全國練兵之政以王大臣及總督爲總理會辦襄辦其下有提調、委員、設三司。曰軍政、曰軍令、曰軍學各有正副使。

以上四處雖皆行政機關然自王大臣以下概屬兼差不爲專任之實缺官。

一內閣 雍正以前一切政令皆從內閣出以大學士四人協辦大學士二人爲堂官卽古所謂宰相也其下有學士侍讀學士侍讀中書舍人典籍等官自乾隆以來常設軍機處內閣實權移於軍機閣員但判題本司尋常奏牘之標籤典收已發之詔旨及掌百官之誥敕而已。緊要諭旨從軍機處出
隨後片交內閣學錄

一外務部 掌國際之交涉有總理王大臣一人尙書二人左右侍郎各二人左右丞左右參議各一人設四司曰和會曰考功曰權算曰庶務每司郎中員外郎主事各二人。

一商部 掌全國內外農工商之政及電報、鐵路、鑛產等事。尙書一人，左右侍郎各一人，左右承左右參議各二人。設四司：曰保惠、曰平均、曰通誠、曰會計。每司郎中員外郎主事各二人。

右二部。光緒二十九年、三十年先後設。

一吏部 掌內外文職官之選、補、升降及百官之封爵、承蔭、世襲等事。設四司：曰文選、曰考功、曰稽勳、曰驗封。

一戶部 掌全國之財政。錢糧課廩及百官俸祿等設十有四司：曰江南、曰浙江、曰江西、

曰福建、曰湖廣、曰山東、曰山西、曰河南、曰陝西、曰四川、曰廣東、曰廣西、曰雲南、曰貴州。有寶泉局。

一學部 掌全國教育之事。尙書一人，左右侍郎各一人。有參事、學士、校長、校丞、承旨、供奉、編修、檢討、編譯、博士等官。設四司：一曰教育司、一曰秘書司、一曰編譯司、一曰圖史司。光緒三十二年設。以國子監并入之。

一禮部 掌朝貢、郊廟、學校、科舉、頒正朔、筵宴等事。設四司：曰儀制、曰祠祭、曰主客、曰精膳。

有鑄印局、有會同四譯館。

一兵部 掌旗綠營水陸經制官兵之軍功、軍政、選補、升降、及糧餉、軍裝、軍械、營房、戰艦、驛站、軍臺、提塘等事。設四司。曰武選、曰車駕、曰職方、曰武庫。有馬館。

一刑部 掌全國之刑法。設有八司。曰奉天、曰直隸、曰江蘇、曰安徽、曰江西、曰福建、曰浙江、曰湖廣、曰河南、曰山東、曰山西、曰陝西、曰四川、曰廣東、曰廣西、曰雲南、曰貴州、曰督捕、有贓罰庫、提牢廳、司獄司。附設法律館。

一巡警部 掌全國警察之政。尙書一人、左右侍郎、丞、參議各一人。丞正三品 參正四品 設五司。一

曰警政司、一曰警法司、一曰警保司、一曰警學司、一曰警務司。警政司四科。曰行政、曰考績、曰統計、曰戶籍。警法司四科。曰司法、曰國際、曰檢閱、曰調查。警保司四科。曰保安、曰衛生、曰工築、曰營業。警學司二科。曰課程、曰編輯。警務司二科。曰文牘、曰庶務。每司郎中一員。每科員外郎、主事各一員、司書生三四員。

一工部 掌建築一切土木工程。山林、川澤、河工、水利、軍火、陶冶、度量、衡等事。設四司。曰營繕、曰虞衡、曰都水、曰屯田。有四庫。曰節慎、曰鉛子、曰硝磺、曰製造。

以上吏戶禮兵刑工部六部每部尙書二人左右侍郎各二人滿漢各一缺無丞參其每司各有郎中員外郎主事等官皆有定員多寡不等又每部各以大學士或協辦大學士一人管理之

一理藩院

掌內外蒙古及額魯特

新含科布多額濟納賀圖山疆皆海諸額魯特在內

之年班朝貢承襲功罪等事

及西藏喇嘛之朝貢承襲等事有尙書一人左右侍郎及額外侍郎各一人設六司曰旗籍曰王會曰柔遠曰典屬曰理刑曰徠遠每司各有郎中員外郎主事等官以大學士或協辦大學士管理之此部堂司各官純用滿洲蒙古旗人組織而成惟堂主事六缺內有漢軍旗員一缺

一都察院

掌糾察風紀政事之得失獨立不羈有左都御史二人滿漢各一缺左副都御

史四人滿漢各二缺是爲臺長有吏戶禮兵刑工六科每科有給事中四人其中二人爲掌印有京畿河南江南山東山西陝西浙江江西湖廣福建廣東廣西四川雲南貴州十五道監察御史每道多者八人南河六人東山少者二人廣東以下五道餘皆四人各以二人爲掌印給事中監察御史對於臺長雖位有尊卑然彼此獨立自由不爲堂屬並得風聞言事故

骨骸有志之士。往往樂居是官。有都事經歷二廳。

一大理寺 凡有重辟。會同刑部都察院覆審。列於三法司。有正少卿各二人。左右丞各三人。評事三人。

一太常寺 掌郊壇陵廟之祭祀及樂工。有正少卿各二人。滿漢寺丞各一人。其下有典簿、博士、贊禮郎、讀祝官、協律郎、司樂等官。

一順天府 掌京畿地方之事。有尹丞各一人。其屬有治中、四路廳、二十四州縣。詳地方志不贅。

一光祿寺 掌燕饗之事。有正少卿各二人。設四署。曰大官、曰珍饈、曰良醢、曰掌醢。每署正丞各二人。有典簿二人。

一太僕寺 掌牧馬之事。有正少卿各二人。左右司員外郎主事各二人。主簿二人。

一鴻臚寺 掌朝儀。有正少卿各二人。其屬有主簿、鳴贊、序班等官。

以上五寺一府。各有管理大臣一人。或大學士或六部尙書合之宗人府府丞。及已廢之通政司。
已并之國子監。通稱九卿衙門。而六部尙書侍郎亦稱大九卿云。

右四處、一閣、十部、二院、一府、五寺。皆可謂之中央政府。此外有翰林院。以文字供奉。與內閣同爲閒曹。然因入掌文書。出典科舉。向來視爲清階。近日科舉已廢。學校漸興。世論已輕之矣。倉場侍郎。總督南漕糧米轉輸京通二倉事。雖駐通州。性質於中央政府爲近。若欽天監、掌天文授時之政、太醫院、掌醫藥之事。然能舉其職者甚尠。鑾儀衛、上駟院。無關全國政治。不足當政府之目。從略。

地方部 國朝沿明制。兩京二尹外。設二十布政司。每司布政使一人。爲地方官之長。掌當司之租稅錢糧。及文職官府廳以下之黜陟。每布政司同官有按察使一人。江華書未設按察使。近方加淮揚海道以

惟按察使銜新經改行省後雖有布政司亦惟領道兼按察使銜未另設按察使

掌當司之刑名驛傳。又會同布政使有舉劾府廳以

下文職官之權。兩司之上有巡撫。本是使職。如漢之刺史。明之巡按御史。久之兩司之權漸移於巡撫。今則儼如元朝之行省丞相矣。又合二省或三省置總督一人。專主軍政。本無地方民政之責。然總督所在。久之巡撫又無實權。故光緒三十年。裁去湖北雲南廣東巡撫各一。以其事并於總督。三十一年。又裁奉天府尹。以巡撫事并於將軍。茲將總督巡撫布政使按察使合而表之。如左。

省名	總督	駐所	巡撫	駐所	按察使	治所
直隸	直隸總督	天津府			直隸按察使	保定府
江蘇	兩江總督	江甯府	江蘇巡撫	蘇州府	江蘇按察使	江甯府
安徽			安徽巡撫	安慶府	安徽按察使	安慶府
江西			江西巡撫	南昌府	江西按察使	南昌府
福建	閩浙總督	福州府			福建按察使	福州府
浙江			浙江巡撫	杭州府	浙江按察使	杭州府
湖北	湖廣總督	武昌府			湖北按察使	武昌府
湖南			湖南巡撫	長沙府	湖南按察使	長沙府
河南			河南巡撫	開封府	河南按察使	開封府
山東			山東巡撫	濟南府	山東按察使	濟南府
甘肅	陝甘總督	蘭州府			甘肅按察使	蘭州府
陝西			陝西巡撫	西安府	陝西按察使	西安府

新疆	兩廣總督 廣州府	廣西巡撫 桂林府	鎮迪道兼按察使銜	迪化府
廣東	兩廣總督 廣州府	廣西巡撫 桂林府	廣東布政使	廣州府
廣西	廣西巡撫 桂林府	廣西巡撫 桂林府	廣西布政使	桂林府
四川	四川總督 成都府	四川巡撫 貴陽府	四川布政使	成都府
雲南	雲貴總督 雲南府	雲南巡撫 貴陽府	雲南布政使	雲南府
貴州	雲貴總督 雲南府	貴州巡撫 貴陽府	貴州布政使	貴陽府
盛京	盛京將軍兼奉天總督行巡撫事 奉天府	奉錦山海道兼按察使銜	營口廳	
吉林		吉林分巡道兼按察使銜	吉林府	
黑龍江		黑龍江分巡道兼按察使銜	黑水廳	

凡總督。兼帶兵部尚書都察院右都御史。巡撫兼帶兵部侍郎都察院右副都御史。故督撫皆統屬當管之地方文武。有調遣官兵。彈劾文職兩司以下武職提鎮以下之權。此布按實權所以盡移於督撫。而提鎮之對於督撫。無敢抗顏行也。惟長江水師提督。統五省水師。江北提督。轄淮揚徐海三府一州文武。均不受督撫節制。京尹。位列九卿。以中央政府而兼地方之任。權與督撫侔。自盛京將軍兼行總督事。以奉錦山海道兼按察使銜。近且省奉天府尹。而設奉天

府知府與內地官制略同。若吉林黑龍江。雖無督撫布政使。然近年添置道府廳州縣。吉林黑龍江二道並兼按察使銜。亦漸改。國初邊防舊制。倘使主權能復。污萊益開。是二地者。他日必盡改設行省無疑也。

各道表。兩司之下。於有鹽省分則置鹽運使或鹽法道。於有漕省分置糧儲道。有河工省分置河道。又於緊要之府廳州縣置分巡道兵備道。有關地方兼常新各關監督。無按察使地方則兼按察使銜。所以分兩司之任也。

省		直	
道	駐所	道	轄部
永定河道	固安縣	通州	永平府 薊州 遵化直隸州
清河河道	保定府	保定府	保定府 正定府 深州直隸州 易州直隸州 冀州直隸州
熱河河道	承德府	承德府	承德府
長蘆鹽運使 <small>兼鹽法道</small>	天津府	天津府	
津海關道	天津府		
天津河間道	天津府	天津府 河間府	

河	西	山	東	山	隸
開歸陳許河道	開歸陳許鹽法糧務道 歸綏道	雁平道 河東鹽法道	冀甯道 山東運河道	登萊青道 兗沂曹濟道 濟東泰武臨道	山東鹽運使兼鹽道 山東糧道 口北道
開封府	開封府	代州 蒲州府	太原府 濟甯州	登州府 兗州府 濟南府	濟南府 宣化府 大名府
許州直隸州	開封府 歸德府 鄭州直隸州	歸化綏遠廳 薩拉齊廳 五原廳 托克托廳 和林格爾廳 興和廳	汾州直隸州 沁州直隸州 平定直隸州 澤州府	青州府 萊州府 膠州直隸州 濟甯直隸州 沂州直隸州 臨清直隸州 泰安府	宣化府 張家口廳 多倫諾爾廳 獨石口廳

肅		甘				西	陝		南				
安肅道	甘涼道	西甯道 <small>兼鹽法</small>	甯夏道	鞏秦階道	平慶涇固化鹽法道	蘭州道	延榆綏道	陝安道	潼商道	鳳邠鹽法道	南汝光道	河陝汝道	河北道
肅州	涼州府	西甯府	甯夏府	秦州	平涼府	蘭州府	榆林府	漢中府	潼關廳	鳳翔府	信陽州	陝州	武陟縣
肅州直隸州 安西直隸州	涼州府	西甯府	甯夏府	鞏昌府 階州直隸州 秦州直隸州	平涼府 原州直隸州 化平直隸州 慶陽府 涇州直隸州	蘭州府	延德直隸州 綏安府 興安府	漢中府	同州直隸州 商州直隸州	西州直隸州 乾州直隸州 鳳翔府 邠州直隸州	光州直隸州 南陽府 汝甯府	河州直隸州 陝州直隸州	彰德府 懷慶府 衛輝府

江		徽		安		蘇		江					
廣饒九南道	江西鹽法道	江西督糧道	鳳穎六泗道	徽甯池太廣道	安廬滁和道	徐州道	淮揚海道 <small>兼按察使銜</small>	常鎮通海道	蘇松太道	蘇松常鎮太糧道	兩淮鹽運使 <small>兼兵備銜</small>	江南鹽法道 <small>兼分巡</small>	江安糧儲道
九江府	南昌府	南昌府	鳳陽府	蕪湖縣	安慶府	徐州府	清河縣	鎮江府	上海縣	蘇州府	揚州府	江甯府	江甯府
九廣江府	臨江府	建昌府	六安直隸州	太安直隸州	徽州直隸州	徐州府	海州直隸州	通州直隸州	太倉直隸州	蘇州府		江甯府	
南饒康州府	袁州府	撫州直隸州	泗州直隸州	廣德直隸州	甯國直隸州	廬州直隸州	揚州府	鎮江府					
				池州府									

湖		北				湖		江			浙		西
岳常澧道	鹽法長寶道	施鶴道	荆宜道	安襄鄖荆道	漢黃德道	鹽法武昌道	溫處道	金衢嚴道	甯紹台道	杭嘉湖道	兩浙鹽運使	浙江糧儲道	吉南贛甯道
澧州府	長沙府	施南府	荊州府	襄陽府	夏口廳	武昌府	溫州府	衢州府	甯波府	嘉興府	杭州府	杭州府	贛州府
岳州直隸州	寶慶府	施南直隸廳	荊州府	安陸府	漢陽府	武昌府	溫州府	金華府	台州府	湖州府			贛州府
常德府			荊門直隸州	襄陽府	夏口廳			衢州府	定海直隸廳	紹興府	嘉興府		吉安府
南洲直隸廳				黃州府									甯都直隸州

廣	建			福		川			四	南			
廣東鹽運使	汀漳龍道	延建邵道	興泉永道	福建鹽法道	福建糧儲道	川東道	川南道	川北道	建昌上南道	成縣龍茂道	四川鹽茶道	辰沅永靖道	衡永郴桂道
廣州府	漳州府	延平府	廈門廳	福州府	福州府	重慶府	瀘州	保甯府	雅州府	成都府	成都府	鳳凰廳	衡州府
	汀漳龍直隸州府	邵武府	永春直隸州府	福州府	福州府	重慶府	敘州直隸州府	順慶府	眉州直隸州府	資州直隸州府	成都府	鳳凰廳	衡州直隸州府
	漳州府	建甯府	泉州府			夔州府	瀘州直隸州	潼川府	邛州直隸州	龍安府	龍安府	沅州府	永陽直隸州
						綏定府			嘉定府	嘉定府	嘉定府	永順府	
						石碇直隸廳			打箭爐直隸廳	理番廳	理番廳	乾州直隸廳	靖州直隸州
												冕州直隸廳	

		雲		西		廣		東					
迤西道	迤東道	雲南鹽法道	雲南糧儲道 <small>兼巡分</small>	太平思順道	左江道	右江道	桂平梧道	瓊崖道	高雷陽道	廉欽道	廣肇羅道	惠潮嘉道	南韶連道
騰越廳	尋甸州	雲南府	雲南府	龍州廳	南甯府	柳州府	桂林府	瓊州府	高州府	欽州	肇慶府	潮州府	韶州府
永昌府	大理府	曲靖府	雲南直隸州	太平直隸廳	鬱林直隸州	泗州府	梧州府	瓊州直隸州	高州直隸州	欽州直隸州	廣州直隸州	嘉應直隸州	韶州直隸州
蒙化直隸廳	楚雄府	廣西直隸州		鎮安府	潯州府	百色直隸廳	平樂府		雷州府		肇慶府	潮州府	南雄直隸州
永北直隸廳	麗江府	昭通府				思恩府					羅定直隸州		

新		江	龍	黑	林	吉	天	奉	州	貴	南		
阿克蘇道	伊塔道	鎮迪道 <small>兼按察衙</small>	蘭綏海兵備道	黑龍江分巡道 <small>兼按察衙</small>	吉林分巡道 <small>兼按察衙</small>	東邊道	奉天驛巡道	奉天驛巡道	貴東道	貴西道	貴州督糧道	迤南道	臨安開廣道
溫宿府	甯遠縣	迪化府	綏化府	黑水廳	吉林府	鳳凰廳	營口廳	奉天府	黎平府	畢節縣	貴陽府	普洱府	蒙自縣
烏什直隸廳 溫宿府 焉耆府 庫車直隸廳	塔爾巴哈台直隸廳 伊犁府 精河直隸廳	吐魯番直隸廳 迪化府 鎮西直隸廳 庫爾喀刺 哈密直隸廳	呼蘭廳 綏化府	大興廳 黑水廳 五常廳 延吉廳 綏芬廳	雙城廳 吉林府 長春府 賓州直隸廳 伯都訥廳	興京直隸廳	錦州府		思黎州府 銅仁府 鎮遠府	遵義府 普安直隸廳 大定府	仁懷直隸廳 石阡府	鎮遠直隸廳 景東直隸廳 元江直隸州	廣南府 開化府

疆一喀什噶爾道

疏勒府

疏勒府 英吉沙爾直隸廳

莎車府 和闐直隸州

道之下曰府。有知府事一人。而領數州縣。佐之者同知通判。府之次曰直隸廳。直隸州。知廳事者曰同知。或曰通判。不附府而直隸於布政司者也。直隸廳或領縣或不領縣。直隸州則無不領縣者。其佐曰州同。州判。凡附府之分防同知通判。司督糧捕盜督鹽水利。不理民事。其管轄地方徵收錢糧者。則曰撫民同知通判。是謂散廳。領於府之州曰散州。知廳事州事者亦各一人。州之佐亦曰州同。州判。縣有知縣事一人。其佐曰縣丞。其他佐貳雜職。不理地方之事。從略。惟巡檢分防鄉鎮。有勸農之舉。然亦名存實亡。且例不許擅受民間詞訟。

軍備 軍備之制有二。曰經制兵。曰非經制兵。經制兵有二。曰八旗經制兵。曰綠營經制兵。非經制兵亦有二。曰勇營。曰練軍營。

經制兵

一八旗經制兵 八旗之名。始於滿洲未入關之前。以鑲黃、正黃、正白、鑲白、正紅、鑲紅、正藍、鑲藍、八色分別軍旗。就中鑲黃爲第一旗。乃 皇帝宗室及覺羅之軍旗。與正黃、正白、稱上三旗。其餘爲下五旗。國初因蒙古漢軍之降附者。別置蒙古八旗、漢軍八旗。色與滿洲同。無

上下之別。合滿洲蒙古漢軍凡二十四旗。八旗有京營駐防之別。京營環衛京師。每旗有都統一人。左右副都統各一人。每三百人編一佐領。五佐領設一參領。五參領設一部統。並左右副都統。各省駐防。有將軍都統副都統分領之。以鎮守要隘之地。

八旗京營經制兵額表

名別	額數
滿洲八旗兵	五、九五三〇人
蒙古八旗兵	一、六八四三
漢軍八旗兵	二、四〇五二
以上皆隸都統	
八旗驍騎營 <small>(內馬甲二八八七二領。備五七五)</small>	八、〇五三八
親軍營 <small>(隸領侍衛內大臣)</small>	一、七五五六
護軍營	一、五九七五
左右兩翼前鋒營	一、七六四
步軍營 <small>(隸步軍統領)</small>	二、一三三八

圓明園護軍

六五〇八

健銳營

三八三三

內火器營

四〇一六

外火器營

三七九七

神機營

(特派王大臣領之)

虎神營

以上京旗營兵額

畿輔駐防二十五處

八七五八

關東三省各城駐防四十四處

三、五、三、六〇

新疆駐防八處

一、五、一、四〇

內地各省駐防二十處

四、五、五、四〇

守 陵寢兵

一、四、一、九

守圍場兵

八五〇

盛京吉林守邊門兵

七〇〇

以上為各駐防兵額
駐防將軍都統副都統及諸大臣表

省名	官名	駐所	轄部
直隸	熱河都統 圍場正總管 圍場副總管 密雲副都統 山海關副都統	承德府 同右 同右 密雲縣 山海關 張家口 同右	兼轄卓索台盟喀喇沁一部中左右三旗土默特一部左右二旗又附左翼游牧一旗 昭烏達盟敖漢部一旗 奈曼部一旗巴林部二旗札魯特部二旗阿魯科爾沁一旗翁牛特部二旗克什克騰部一旗喀爾喀左翼部一旗 直轄察哈爾左右翼八旗 兼轄錫林郭勒盟烏珠穆沁部二旗浩齊特部二旗蘇尼特部二旗阿巴噶部二旗阿巴哈納爾部二旗
山西	綏遠城將軍 歸化城副都統	綏遠城 歸化城	直轄歸化城土默特左右翼二旗 兼轄烏爾察旗布盟四子部落一旗烏喇特部中前後三旗爾喀右翼一旗
甘肅	甯夏將軍 甯夏副都統	甯夏府 同右	兼轄阿拉善額魯特一旗額濟納土爾扈特一旗

肅	涼州副都統 西甯辦事大臣	涼州府 西甯府	直轄青海阿里克等四十族姓土司 兼轄青海和碩特二十一旗綽羅斯二旗輝特一旗土爾 扈特四旗喀爾喀一旗
---	-----------------	------------	---

以上駐防。皆在內地北邊。一方面鎮壓內蒙古及賀蘭山額濟納青海之額魯特暨土
司。一方面鎮壓漢族。并防蒙漢之交通。或監督其互市。

省名	官名	駐所	轄部
奉	盛京將軍 <small>兼管奉天總督</small> 盛京副都統 盛京副都統 金州副都統 興京副都統	盛京 盛京 盛京 金州 興京	直轄奉天錦州新民昌圖海龍洮南六府與京鳳凰二直隸廳 兼轄哲里木盟科爾沁部左右翼六旗
天	錦州副都統 興京副都統	錦州府 興京廳	
吉	吉林烏刺將軍 吉林副都統 甯古塔副都統	吉林府 同右 甯古塔城	直轄吉林長春二府賓州直隸廳及雙城五常伯都訥延吉綏芬五廳 兼轄郭爾羅斯部前旗

省名	江	龍	黑	林
	布特哈總管 呼倫貝爾副都統 呼倫城守尉	墨爾根副都統 呼蘭城 呼倫貝爾城	齊齊哈爾副都統 黑龍江副都統 同 右 黑龍江城 墨爾根城	三姓副都統 三 姓 城
官名	以上三省駐防。一方面鎮壓蒙古。一方面防禦朝鮮俄羅斯。今則竟成日本俄羅斯二國之戰場。駐防幾無容足之地矣。			
駐所	布特哈站	呼倫貝爾城	齊齊哈爾城	三 姓 城
			直轄呼蘭綏化二府海倫直隸廳黑水大賚二廳及額魯額伊克明安公一小部 兼轄郭爾羅斯後旗札賚特旗杜爾伯特旗	

四	北	湖	江	浙	蘇	江	西	陝	山東
成都將軍	右翼副都統 左翼副都統	荊州將軍	乍浦副都統 杭州副都統	杭州將軍	京口副都統 江甯副都統	江甯將軍	右翼副都統 左翼副都統	西安將軍	青州副都統
成都府	同右 同右	荊州府	同右 同右	杭州府	鎮江府	江甯府	同右 同右	西安府	青州府

東	廣	建	福	川
漢軍副都統	廣州將軍 滿洲副都統	福州副都統	福州將軍 <small>兼管閩海關 船政大臣</small>	成都副都統
同	廣州府	同	福州府	同
右	右	右	右	右

以上駐防皆在內地首要都會。國初欲鎮壓漢族。分滿洲蒙古兵。各挈眷屬。擇此等要地。與漢族分城而居。不相雜廁。并割近城肥美之田。以爲馬廄。廣州之漢軍。耿尙二藩之投下人也。

喀爾喀古蒙外	部省
定邊左副將軍 <small>定邊等處參贊大臣 烏里雅蘇台參贊大臣</small>	官名
烏里雅蘇台	駐
同	所
同	轄部
右	
右	

直轄唐努烏梁海二十五佐領
兼轄土謝圖汗部汗阿林盟一部二十旗
賽音諾顏部齊爾里克盟一部二十四旗并所附之額魯特二旗所屬之烏梁海十三佐領
車臣汗部客魯倫巴爾和屯盟一部二十三旗
札薩克圖汗部畢都里淖爾盟一部十九旗并所附之輝特一旗所屬之烏梁海五佐領

<p>西 西藏辦事大臣</p>	<p>刺 薩 前藏</p>	<p>監督西藏喇嘛之內政外交</p>	<p>古蒙 庫倫辦事大臣</p>	<p>庫倫 土謝圖 前部</p>	<p>監督恰克圖俄羅斯之陸路通商事務兼轄土謝圖汗及車臣汗二部</p>	<p>名部 駐 所 轄部</p>	<p>以上駐防一方面節制外蒙古及金山伊犁之額魯特蒙古一方面防禦俄羅斯</p>	<p>疆</p> <table border="1"> <tr> <td data-bbox="367 279 419 536"> <p>塔爾巴哈台領隊大臣</p> </td> <td data-bbox="419 279 471 536"> <p>伊犁塔爾巴哈台副都統</p> </td> <td data-bbox="471 279 523 536"> <p>錫伯領隊大臣</p> </td> <td data-bbox="523 279 574 536"> <p>察哈爾領隊大臣</p> </td> <td data-bbox="574 279 626 536"> <p>額魯特領隊大臣</p> </td> <td data-bbox="626 279 678 536"> <p>索倫領隊大臣</p> </td> <td data-bbox="678 279 730 536"> <p>伊犁將軍</p> </td> </tr> <tr> <td data-bbox="367 551 419 733"> <p>同 右</p> </td> <td data-bbox="419 551 471 733"> <p>同 右</p> </td> <td data-bbox="471 551 523 733"> <p>同 右</p> </td> <td data-bbox="523 551 574 733"> <p>同 右</p> </td> <td data-bbox="574 551 626 733"> <p>同 右</p> </td> <td data-bbox="626 551 678 733"> <p>同 右</p> </td> <td data-bbox="678 551 730 733"> <p>伊 犁 府</p> </td> </tr> </table>	<p>塔爾巴哈台領隊大臣</p>	<p>伊犁塔爾巴哈台副都統</p>	<p>錫伯領隊大臣</p>	<p>察哈爾領隊大臣</p>	<p>額魯特領隊大臣</p>	<p>索倫領隊大臣</p>	<p>伊犁將軍</p>	<p>同 右</p>	<p>同 右</p>	<p>同 右</p>	<p>同 右</p>	<p>同 右</p>	<p>同 右</p>	<p>伊 犁 府</p>	<p>科 科布多參贊大臣 科布多幫辦大臣</p> <p>科 科布多城</p> <p>直轄扎哈沁一旗明阿特一旗科布多額魯特一旗及阿爾泰渾爾烏梁海二旗阿爾泰烏梁海七旗 兼轄布爾干河新爾扈特青色啟勒盟一部二旗哈爾察克新和碩特部一旗杜爾伯特部烏蘭固木賽音濟雅哈圖盟左翼十一旗右翼三旗及所附之輝特二旗</p> <p>兼轄珠勒都斯和博克薩里庫爾哈刺烏蘇晶河之四路 舊土爾扈特烏訥恩素珠克圖盟四部十旗 珠勒都斯中路和碩特巴啟色特啟勒圖盟一部三旗</p>
<p>塔爾巴哈台領隊大臣</p>	<p>伊犁塔爾巴哈台副都統</p>	<p>錫伯領隊大臣</p>	<p>察哈爾領隊大臣</p>	<p>額魯特領隊大臣</p>	<p>索倫領隊大臣</p>	<p>伊犁將軍</p>																	
<p>同 右</p>	<p>同 右</p>	<p>同 右</p>	<p>同 右</p>	<p>同 右</p>	<p>同 右</p>	<p>伊 犁 府</p>																	

藏

西藏幫辦大臣

同

右

以上庫倫辦事大臣。雖非駐防。而有駐防之性質。且不受定邊左副將軍之節制。西藏辦事大臣及幫辦大臣。本有實權監督藏事。但因歷任奉使者多非其人。因循坐視。卒釀成今日英藏之交涉焉。

一綠營經制兵 綠營之制。沿自前明。皆漢人充選。有馬兵、步戰兵、守兵三等。隸於提督總兵。總督巡撫節制提鎮。而兼有本標之兵。總兵之下有副將、參將、遊擊、都司、守備、千總、把總、外委等官弁。各省綠營兵凡五十餘萬。將弁約七千餘名。近年累詔裁兵練勇。所裁之兵。大約過半。然兵裁而官未裁。甚有一遊擊所領止三十餘人者。直省綠營兵額表如左

省名	兵額	省名	兵額
京師 巡捕五營	一〇〇〇〇	浙江	三七一〇〇
直隸	四、一三三五	湖北	二〇五〇五
山東	二、〇〇五七	湖南	二七一一五

右表所載皆舊額。已裁若干。尙未統計。至新疆一提督三總兵。其標兵若干未詳。姑闕。吉林黑龍江有水師營總管。所統水師。亦綠營之類。而其將則曰總管。今亦名存而實亡。不足計數。

提鎮表

省名	官名	駐所
山西	長江 <small>水師</small>	一二〇〇〇
河南	四川	三三三八一
陝西	福建	一二三二〇〇
甘肅	廣東	六〇〇〇〇
江南	廣西	一二三〇〇〇
安徽	雲南	三九七六一
江西	貴州	三六四七七

直隸	直隸提督	泰甯鎮總兵兼管內務府大臣	易州
省名	官名	泰甯鎮總兵兼管內務府大臣	駐所
			順天府密雲縣古北口

河南	山西	山東	
河南巡撫兼提督	山西巡撫兼提督 太原鎮總兵 大同鎮掛印總兵	山東巡撫兼提督 登州鎮總兵 兗州鎮總兵 曹州鎮總兵	馬蘭鎮總兵兼管內務府大臣 天津鎮總兵 通永鎮總兵 正定鎮總兵 大名鎮總兵 宣化鎮掛印總兵
開封府	太原府 平陽府 大同府	濟南府 登州府 兗州府 曹州府	遵化州馬蘭峪 天津府 天津之蘆臺 正定府 大名府 宣化府

江 南	江 南 提 督	松 江 府
甘 肅	甘 肅 提 督 河州鎮掛印總兵 涼州鎮掛印總兵 肅州鎮總兵 寧夏鎮掛印總兵 西寧鎮掛印總兵	甘 州 府 蘭州府 河州 涼州府 肅州直隸州 寧夏府 西寧府
陝 西	陝 西 提 督 陝安鎮總兵 延榆綏鎮總兵 漢中鎮掛印總兵	甘 肅 固 原 直 隸 州 興安府 榆林府 漢中府
	南陽鎮總兵 歸德鎮總兵 河北鎮總兵	南陽府 歸德府 懷慶府

江西	長江	
江西巡撫兼提督	長江水師提督 <small>不受五省督撫節制</small> 瓜州鎮總兵 湖口鎮總兵 漢陽鎮總兵 岳州鎮總兵	蘇松鎮總兵 <small>水師</small> 福山鎮總兵 <small>水師</small> 江北狼山鎮總兵 <small>兼受長江提督節制</small> 江北提督 <small>不受兩江總督節制</small> 徐州鎮總兵 安徽巡撫兼提督 皖南鎮總兵 壽春鎮總兵
南昌府	安徽太平府 湖南岳州府 江南揚州府儀徵縣之瓜州 江西九江府之湖口縣 湖北漢陽府 湖南岳州府	太倉州崇明縣 蘇州府常熟縣福山 通州狼山 淮安府清河縣 徐州府 安慶府 太平府蕪湖縣 鳳陽府壽州

	湖 北	湖 南	四 川
九江鎮總兵 南贛鎮總兵	湖北提督 鄖陽鎮總兵 宜昌鎮總兵	湖南提督 鎮筄鎮總兵 綏靖鎮總兵 永州鎮總兵	四川提督 川北鎮總兵 重慶鎮總兵 建昌鎮總兵 松潘鎮總兵
九江府 贛州府	穀城縣 鄖陽府 宜昌府	常德府 鳳凰直隸廳 永綏直隸廳 永州府	成都府 保甯府 重慶府 寧遠府 松潘直隸廳

<p>浙江</p>	<p>福建</p>	<p>廣東</p>
<p>浙江水陸師提督 海門鎮總兵 <small>水師</small> 温州鎮總兵 <small>水師</small> 處州鎮總兵 衢州鎮總兵 定海鎮總兵 <small>水師</small></p>	<p>福建水陸師提督 福寧鎮總兵 <small>水陸</small> 建寧鎮總兵 汀州鎮總兵 漳州鎮總兵 <small>水陸</small></p>	<p>廣東陸路提督 南韶鎮總兵 潮州鎮總兵</p>
<p>寧波府 台州府黃巖縣 温州府 處州府 衢州府 定海直隸廳</p>	<p>泉州府 自福寧府移駐閩縣長門 建寧府 汀州府 漳州府</p>	<p>惠州府 韶州府 潮州府</p>

雲南	廣西	
雲南提督 開化鎮總兵 臨元鎮總兵 騰越鎮總兵	廣西提督 柳慶鎮總兵 左江鎮總兵 右江鎮總兵	廣東水師提督 雷瓊鎮總兵 高廉鎮總兵 北海鎮總兵 碣石鎮水師總兵 閩粵鎮水師總兵 <small>亦稱南澳鎮</small>
大理府 開化府 臨安府 永昌府之騰越廳	泗城府 南寧府 柳州府 太平府龍州廳	廣州府虎門 瓊州府 高州府 陽江直隸廳 惠州府陸豐縣碣石衛 潮州府南澳廳

	鶴麗鎮總兵 昭通鎮總兵 普洱鎮總兵	麗江府鶴慶州 昭通府 普洱府
貴州	貴州提督 安義鎮總兵 古州鎮總兵 鎮遠鎮總兵 威寧鎮總兵	安順府 安順府 黎平府古州廳 鎮遠府 大定府威寧州
新疆	新疆喀什噶爾提督 阿克蘇鎮換防總兵 巴理坤鎮總兵 伊犁鎮掛印總兵	疏勒府 溫宿府 鎮西直隸廳 伊犁府

附海軍 中國自安南之役。謀擴海權。於是有海軍衙門之設。以王大臣督辦其事。建北洋海軍提督一員。北洋海軍左右翼總兵各一員。及副將以下等官。亦經制兵也。凡海軍二十營。鐵

艦快艦二十餘艘。魚雷六營。魚雷艇多艘。以旅順口及威海衛爲屯據之軍港。常川游駛南洋各島及高麗日本。固赫然經制海軍也。中日之戰。旅順威海衛皆陷。全師燬焉。遂廢海軍衙門。以旅順大連灣借於俄。以威海衛借於英。膠州灣借於德。廣州灣借於法。各爲彼國屯駐之軍港。又自毀吳淞口礮臺。開爲萬國公埠。庚子以後。又平廢天津大沽礮臺。北京天津上海等處。各國皆以兵隊駐防。藩籬盡撤。中國燼餘之海軍。反無寄泊處矣。茲將南北洋現有之軍艦列表如左。

- | | | | | |
|---|----|---------------|---------------------|---------|
| 一 | 海圻 | 巡洋鋼甲艦排水量四三五〇噸 | <small>現坐礮口</small> | 速率每時間二四 |
| 二 | 海容 | 巡洋鋼甲艦排水量二九五〇噸 | | 速率每時間二〇 |
| 三 | 海籌 | 同上 | | 同上 |
| 四 | 海琛 | 同上 | | 同上 |

以上四艦皆屬北洋者。尙有飛鷹滅魚雷船八百噸。通濟練船一千三百七十噸。此外南洋則有鏡清、南瑞、南琛、保民、登瀛洲、鈞和、諸艦。及龍驤、虎威、策電三蚊船。辰宿列張魚雷船。大率老朽狹小。尙有新購諸日本者名江元五百二十五噸。又福建船局新造之建安、建威、浙江舊有

之超武。湖北舊有之楚材等。除俟調查然皆零星散布。重興海軍。未知何日。

非經制兵

一勇營 自川楚教匪之亂。人知綠營不足恃。而鄉兵起。至咸豐同治間。粵匪捻匪回匪相繼亂。而湖南安徽將帥。各募鄉里子弟。殺賊有功。曰湘勇。曰淮勇。芟夷大難。其勢自內地延及新疆。嗣是政府重倚勇營。凡樞要之地。概移以駐防焉。勇營之制有四。曰營。分五哨。哨各一百人。凡五百人。曰旗。分三哨。凡三百人。二者皆步隊也。馬隊則二百五十騎爲一營。營分五哨。哨各五十人。水師則三百八十八人爲一營。營用舢舨船八。凡勇丁皆募之鄉村。規律嚴。操防勤。餉精厚。故優於綠營。自同治以來。教練洋槍隊。授以外國軍式號令。形式整齊。以之防內亂。足以勝烏合之衆。迨一敗於法越之役。再敗於遼東之役。始知勇營亦不足恃。於是擇勇營之精壯者。加餉更練。置武衛中左右前後五軍於畿輔。及武衛先鋒左右軍於江南之淮宿一帶。至庚子之變。武衛左軍前軍頗力戰。卒以衆寡不敵而敗。今日勇營之可稱者。直隸湖北。其次江。南。山。東。廣。東。福。建。數。省。而。已。勇。營。之。號。爲。水。師。者。江。蘇。太。湖。水。師。以。緝。鹽。梟。爲。職。江。西。內。河。水。師。以。防。守。贛。江。爲。職。

二練軍

練軍者。減綠營之兵額。即以其餉加厚。而抽練綠營之壯丁。江南浙江福建諸省。先後奏辦。而直隸自同治初年。即創爲練軍。於督標提標及四鎮兵內抽練。分爲六軍。凡萬有三百有八人。近年各省裁兵益多。練軍亦益多。政府方設練兵處。以親王大臣領之。欲仿日本陸軍之制。訓練全國陸軍一致。然不行舉國徵兵之制。教育未能普及。軍人由召募而來。與昔之勇營正相若。是傭兵也。豈知國民之義務哉。將來能否有成效。未敢必也。

保甲創自宋代。貧者出丁。富者出資。即我國民兵之制。法亦頗善。然無事行之。加以地方官之督責。近於擾民。若聽民自爲。官不檢察。其弊至庚子北方義和團而極。國民無教育者。雖有良法美意。無往而可也。近年仿東西各國之制。創爲巡警軍。就中直隸之天津。尙有形式。

兵工及軍艦製造廠。在福建。則有馬尾船政局。製造軍艦。在湖北。則有漢陽兵工製造廠。製造槍礮及諸軍械。在江蘇。則有上海製造局及造船廠。金陵製造局。礮均能造槍在廣東。則有黃埔造船廠及修船塢。其餘各省。雖亦間有製造局之名。但能修理軍械。製造彈藥而已。

附長城。漢唐以前。中國邊防。重在北面。故戰國燕趙秦三國。各因北邊山險。築長城以備胡戎。秦始皇滅六國。乃首尾聯綴之。起臨洮。迄遼東。北魏北齊及唐。屢有修築。稍稍變其位置。近大

東北邊 今之西起甘肅安西州布隆吉城以北。迤東抵直隸臨榆縣之山海關者。乃唐以來改定之形勢也。長凡五千四百四十里。當地球周圍十二分之一。其高十五尺至三十尺。其基陘幅廣二十五尺。頂面幅廣十五尺。塹山堙谷。其升降或有差至數百尺者。以堅牢之煉磚及石築之。每三十六丈則築一堡寨。置烽火臺於其上。寇至。晝則舉煙。夜則舉火。以警告遠近。而徵兵於要害之口。則置堡寨二三重焉。當時戰鬪。長兵惟有矢石。而無礮火。稍足藉爲屏蔽。然匈奴突厥回紇沙陟契丹女真蒙古。代有侵入。卒亦未能限其馬足也。國朝自遼左入君中原。且與蒙古世婚。列爲外藩。二百餘年。北方無烽燧之警。此城遂同虛設。惟置稅關於各口。稽察商旅貨物之出入而已。其陸地防禦。則遠在關東三省。及新疆蒙古西藏雲南廣西云。

附海防江防

海防如旅順大連灣威海衛大沽口膠州灣廉州。既如前述。見海軍今惟福建

之馬尾廣東之虎門。尙稱完固。江防則自福山以上。要處均有礮臺。而江陰黃山鎮江圖山。尤爲扼險之地。但建築或未合法。守者或非其人。現方從事改良云。

財政 我國財政出入款目。向無公報可憑。難得正確之數。茲姑就光緒二十三年戶部奏報歲入總數列表如左。以後當據近年報告逐款調查

款目	銀數
一地丁及漕米之收入	一〇八〇〇〇〇〇 <small>兩</small>
一海關收入	二二七四二一〇四
一鹽課收入	了二〇〇〇〇〇
一釐金收入	一三四〇〇〇〇〇
一常關收入	一五九六四七一
一茶稅當稅及鹽商稅收入	三五〇〇〇〇〇
一內地物產普通稅收入	二六〇〇〇〇〇
一消費使用之雜貨稅收入	一五三〇〇〇〇〇
以上共七千四百八十九萬六千四百七十一兩	

就上觀之。本國國庫之歲入。與土地之大人。民之衆相比例。其額未免太少。然地方之費。則別課稅以支辦之。謂之外銷。不報戶部。且因官吏俸給之薄。其所徵收。頗有隱匿。又釐金等捐。督撫或留其贏餘。爲外銷之用。未必核實報部。釐金一項。流弊最甚。委員向來以大牛入私。少牛歸公。將來加稅。免釐之議。實行商務。必起色也。

甲午以前歲出略表 英領事調查

款目	銀數
政府費	一九七四、八〇〇〇
滿洲兵備費	
皇室費	兩
海軍費	五〇〇、〇〇〇
(北洋艦隊)	
(南洋艦隊)	五〇〇、〇〇〇
礮臺 礮	八〇〇、〇〇〇
海岸防禦費	
滿洲防禦費	一八四、八〇〇
甘肅及中央亞細亞費	四八〇、〇〇〇
各省解雲南貴州協餉	一六五、五〇〇
外國債利及還款	二五〇、〇〇〇
建築鐵路費	五〇〇、〇〇〇
河海隄防等土木費	一五〇、〇〇〇
稅關事務費	三一〇、〇〇〇
修理燈塔費	〇〇〇、〇〇〇
各省俸餉	三六二、二〇〇
以上共	八千九百八十七萬一千〇〇〇兩

以上爲十年前之歲出總數也。自中東戰後。因償款練兵。募集英法德俄外國債總五千五百七十五萬五千零零磅。每年子母攤還。以銀計。自二千二百萬兩乃至二千四百萬兩。自光緒二十五年起至七十一年止。合計須償八億零三百三十九萬八千九百零零兩。民力已不支矣。而募借之鐵路造費英金五千餘萬鎊。尚不在此數。乃庚子歲又興拳匪之禍。議和後定償款海關銀四億五千萬兩。分三十九年攤還。每年自一千八百八十二萬九千餘兩。乃至三千五百三十五萬餘兩。合計子母共應償九億八千二百二十三萬八千一百五十兩。鎊價漲落之虧損。尚不在其中。於是政府將尋常歲出裁減三百萬兩。以其餘一千八百八十萬兩。強派各省攤籌。茲將攤派原數列表如左。

省名	省名
直隸	福建
江蘇	浙江
安徽	江西
山東	湖北

八十萬兩

二百五十萬兩

一百萬兩

九十萬兩

八十萬兩

一百四十萬兩

一百四十萬兩

一百二十萬兩

山西	九十萬兩	湖南	七十萬兩
河南	九十萬兩	四川	二百二十萬兩
陝西	六十萬兩	廣東	二百萬兩
甘肅	三十萬兩	廣西	三十萬兩
新疆	四十萬兩	雲南	三十萬兩
貴州	二十萬兩		

以上攤派之數。後經督撫合奏請減。一律核減三成。所減之數。別籌抵償云。

右專指賠款言之也。現在各省又被攤派練兵經費。為數亦鉅。其各省應自辦之學堂經費。及一切地方應行之新政費用。尚不在此數中。

教育 我國教育。向以造就官吏為目的。官立之學校。在京師則有國子監。教育漢人俊秀子弟。官制詳有宗室子弟。有覺羅子弟。有八旗官學。教育八旗子弟。有景山學。教育內務府子弟。各派大臣管理之。其各省府廳州縣各有學。有教授。學正。教諭。訓導。復諭。復訓等官。典生員之年籍而已。公立者則曰書院。自京師以外。至各府廳州縣。亦大率有之。以地方先達之不仕者為山長。舊時月課八股試帖。近乃改課所謂時務策論焉。曰義學。亦公立

之類。延俗師課貧家子弟。以上皆不收授業束脩。私立之家塾。則有二種。一則紳富延師於家。以課子弟。一則塾師開門授徒。鄉里子弟就而受業。其教育之程度。初級識字。中級讀經。高級學作八股試帖。又或一省之中。間有一二公立之經古書院。則考據經史。學作古文駢文詩歌等。或別延師課以算數。然至少也。

至於教育之結果。與科舉相關繫。科舉之試官。有學政、主考、會試總裁等名。其初應試者曰童

生。

雖已成學。或近暮齒。但未入學。俱稱曰童生。

歷州縣廳府知事之考試。經學政之考取。曰附生。再經學政之考試。取

列上等等者。曰廩生。曰增生。其廩增生考取前列者。曰歲貢生。曰恩貢生。曰優貢生。曰拔貢生。有定額。貢生云者。貢入國子監讀書之謂也。其自捐賞入監讀書者。則曰監生。曰貢生。凡拔貢生得朝考。前列者以七品小京官用。次則知縣。又次教職。優貢朝考前列以知縣用。次教職。歲貢恩貢亦準就州同州判等職焉。其廩增生及恩拔歲優四種貢生。應鄉試而經主考取中正額者。則曰舉人。其副額曰副榜貢生。舉人經會試總裁取中者。則曰貢士。貢士經 欽派大臣監督殿試後。其試卷進呈欽定。一甲三名。曰狀元、榜眼、探花。朝考後。狀元授職修撰。榜眼探花授職編修。二甲以下之朝考前列者為翰林院庶吉士。其次六部主事。其次內閣中書。又其次

卽用知縣。其一甲爲賜進士及第。二甲爲賜進士出身。三甲爲賜同進士出身。庶吉士三年後再考一次。前列者授編修。次者主事。又次知縣。此教育之結果也。然平日既專重文字。一旦身入仕途。一切朝章國故。內政外交。什八九皆茫然不知。所養非所用。所用非所養。卽使入仕以後。重加閱歷研究。而少年精力已大半耗於無用之地矣。光緒三十一年。朝廷始下特詔罷科舉。從此專以學堂爲通國人才出身之地。

學堂分爲五級。初級曰小學。取國民教育普及主義。曰高等小學。曰中學。則授以普通知識之學問。曰高等預備科。則豫備入專門之學。曰大學分科。則授專門精深之學問。又爲養成中小學校教員計。而設優級師範科。初級師範科。今京師有官立之大學堂。現習高等豫備科及優級師範。有譯學館。爲養成譯才。有進士館。令新科進士補習普通學及政法學。仕學館附之。進非士而有官者。有八旗中小學堂。有醫學館。有公立之順天府五城中小學堂。各省皆有官立之高等學堂。中學堂。師範學堂。其公私所立之中小學堂。亦所在興起。各省官派及私費生之留學歐美日本者。年來數達萬人。而以日本路近費省爲最多。十年以後。物質上之文明。或能漸次發達乎。然國民教育之普及。尤宜合上下之力而亟謀也。至武事之教育。亦漸萌芽。各省之武備

學堂將弁學堂陸軍小學校。以次設立。而留學日本之學生。卒業於其士官學校及入聯隊而歸者。踵相接也。

宗教 孔子人倫之教。不具宗教之迷信。上流社會行之。此外宗教甚多。不相統一。今略舉其要如左。

一佛·教· 佛教。當後漢明帝時自西域入中國。至晉宋間而大盛。梁時菩提達摩由印度浮海至廣州。不契於武帝。游北魏。入嵩山少林寺。面壁十年。開禪門之派。奉佛者尊爲震旦第一初祖。五傳至弘忍。示寂後。弟子爭傳衣鉢。久之分爲五宗。日濤仰曰曹洞曰臨濟曰雲門曰法眼 近數百年來。

僧徒無學人皆賤之。惟婦女及下流社會之男子奉之而已。

一喇·嘛·教· 喇嘛教與佛教同源。唐時自印度入西藏。至今以西藏爲此教之中樞。有新舊二派。舊教衣尙紅色。亦稱紅教。末流漸入妖妄。新教衣色尙黃。亦稱黃教。有宗喀巴者。創此教於前明永樂間。國家認爲正教而保護之。其開宗之二大弟子曰達賴喇嘛。曰班禪額爾德尼。相傳化身轉世。輪迴不已。以至今日。妄人自謂胡圖克圖。議謂再來人 爭襲教位。政府乃以金瓶籤掣而定其真僞。教中儀式。頗似羅馬舊教云。

一、**道教**。道教創自漢末張道陵。以禁弭符籙惑人。當時謂之五斗米道。本古巫覡之流。非老子之道德也。其子孫卜居江西貴溪縣之龍虎山。世主道教。稱爲正乙真人。俗稱之曰天師。始食三品俸。同治以來降四品。

一、**白蓮教**。白蓮教亦道教之支流。最爲妖妄。漢末黃巾張角兄弟起於山東。當時雖無白蓮之名。然實其濫觴也。嘉慶末。白蓮教匪嘗大亂。潛通內監。直入宮禁。又有所謂八卦教者。行於山東直隸間。庚子義和團匪。卽其流派。其女子傳習之一派。謂之紅燈罩。二派相合。釀成庚子之大變。

一、**天方教**。天方教。陳隋間阿刺比亞人謨罕默德所創。蓋竊取猶太教羅馬教崇奉造物主之義。而不事偶像。則其教所發明者也。唐時蔥嶺東西之突厥回紇盛行其教。其後回紇衰微。降人入中國。中國人見回紇之奉此教也。因謂之回紇教。語譌爲回回。其實蔥嶺以西如波斯等國人奉此教者。自稱曰木速兒蠻。義謂正人中國之奉此教者。顏其寺曰清真。今此教蔓延於我國天山南北。及內地甘肅陝西雲南。其餘各省在雲南者稱本塞伊斯。在天山南北者稱登根。登根蓋騰格里之路入也同治光緒間。一時並起。反抗政府。其時天主教徒在雲南及天山南北者與

合之。湘軍出關討平之。其教徒在中國者約三千萬人。

一基督教。基督教有新舊二派。舊稱天主教。新稱耶穌教。舊派先入中國。尤盛。傳教之神父約五百人。四

分之三爲法蘭西產。以非常之熱心。從事佈教。且改服我國衣冠。而有長離鄉土永居其地之責任。新教之牧師。則北美合衆國人最多。

一景教。景教亦基督教之流。有尼士陀利一派。其所立異者。則謂彌施訶非瑪利亞之子。因

是觸羅馬教皇之怒。不容於歐洲。其徒散居波斯。爲波斯主所保護。認爲國教。唐時有阿羅本者。始入中國。太宗爲建波斯寺。景教流行中國碑。即指此教。

一猶太教。猶太人摩西所創。漢初即入中國。尙在基督未降生以前。今河南開封府有此教

徒萬餘人。衣服言語與中國同。其地土人謂之挑筋教。因其食牛羊等肉。去筋故。或謂之青回回教。其實

與天方教絕不相蒙。其人本猶太種。碑文有西里亞字。有識人稱之爲猶太教。

我國雖以儒釋道三教並稱。然政府之對宗教。本無熱心。各有深意。其尊崇孔子者。借以收攬漢族之士心。其獎勵喇嘛教者。欲以感化蒙古吐蕃。而銷其殺伐之氣。道教則沿前代之制。不加檢束。天方教亦仍其舊俗。許彼信仰自由。惟白蓮教。則因其左道惑人。藉以肇亂。而嚴禁之。

基督教之初入內地也。則以守不泄內地狀況之誓約而許之。然近來基督教徒與非基督教徒漸形齟齬。卽其新舊二教間。亦如冰炭之不相入。往往以小故釀成巨釁。爲國際交涉上一大問題焉。若苗蠻之族。則崇拜一切自然物。漢族下流社會之無識者亦如之。如北人之信奉

謂南人之信奉五通青緗青 無所謂宗教也。
雖南人之信奉五通青緗青

刑法 刑法沿自前明。略有異同。是爲大清律例。其間分名例律、吏律、戶律、禮律、兵律、工律七
大目。計四百三十有六門。凡一千七百六十有六條。律爲一代之典章。例爲因時之斷制。例外
又有案。所以補律例之不及也。中央有刑部。爲最高等之司法衙門。附之以大理寺。每歲秋審。
刑部大理寺會同都察院定讞焉。其初等刑事裁判。概屬州縣。由州縣而府直隸廳州。而道。而
按察司。而督撫。由督撫達於刑部。

本朝哀矜庶獄。爲前代所不及。匹夫匹婦之寃。至欽派大臣查辦覆審。而失出之承審官獲重
咎焉。今復特命深明中西法律之大員。修改舊時刑法。已將凌遲梟首戮屍三事除去。凡舊律
凌遲斬梟者。均改斬決。本應斬決者。改爲絞決。本絞決及斬絞監候之應入秋審情實者。俱改
絞監候。入於情實。其緣坐之律。除知情者仍治罪外。凡不知情者悉予寬免。餘條有科及家屬

者準此。又將向來刺字之款目。概行刪除。其向來用笞杖之刑。今改爲罰銀。凡依律例輕罪。笞五十以下者。改爲罰銀五錢以上。二兩五錢以下。杖六十者。罰五兩。每一等加二兩五錢。以次遞加。至杖一百。則罰十五兩而止。無力完繳者。折爲工作。應罰一兩。折工作四日。以次遞加。至十五兩。工作六十日而止。其竊盜擬笞罪者。改工作一月。杖六十者。改工作兩月。七十至一百。每等遞加兩月。此奏奉 旨照準之明日。東西各國政府。至有發電致賀者。

國有大慶。則赦人罪。惟常赦所不原者。及犯十惡者不與焉。十惡。一曰謀反。二曰謀大逆。三曰謀叛。四曰惡逆。五曰不道。六曰大不敬。七曰不孝。八曰不睦。九曰不義。十曰內亂。

五刑表

死刑	絞 <small>分立 候監 候絞 候監</small>	斬 <small>分立 候監 候斬 候監 斬</small>
流刑	二千里	二千五百里
徒刑	一年 <small>杖一 百</small>	二年 <small>杖八 十</small>
杖刑	一百 <small>均四 折</small>	八十
笞刑	五十 <small>均四 折</small>	四十
		三十
		二十
		一十

凡死刑應減等。而流徒又不足以蔽其辜者。則以發遣充軍處之。發遣者。如發遣東三省爲奴爲民之類是也。軍罪有五。以遠近爲差。曰附近。曰近邊。曰邊遠。曰極邊。曰烟瘴。自二千里至四千里不等。五軍及發遣均杖一百。此外尙有總徒五年。準徒四年之例。至於監獄之事。亦思竭力整頓焉。

外交

光緒元年以來。始永駐公使於締約各國。若比利時。若義大利。若奧斯馬加。若英吉利。

若美利堅合衆國。

綠巴 西 融魯

若俄羅斯。若日本。若德意志。若法蘭西。若荷蘭。皆各遣一使駐之。西

班牙使事。則駐美使臣兼之。除遞國書議要務使臣親蒞其國外。平時以參贊代駐其國都。而朝鮮之漢城。日本之橫濱。長崎。神戶。英屬之新嘉坡。檳榔嶼。南非洲。合衆國之紐約。克舊金山。檀香山。南美之古巴等處。及祕魯之嘉里約。各置總領事或領事以護商民。然究未能稍伸國權也。

締約之國凡十有八。在歐洲。則有若英吉利。若法蘭西。若德意志。若奧斯馬加。若義大利。若西班牙。若葡萄牙。若荷蘭。若比利時。若俄羅斯。若瑞典。挪威。若丹麥。在美洲。則有若合衆國。若祕魯。若巴西。在非洲。則有若剛果自由國。在亞洲。則有若日本。若朝鮮。而歐洲瑞士之約附合衆

國與夫類乎此者不數焉。歐洲之瑞典、挪威、丹麥、美洲之祕魯、巴西，尙未遣使駐我京師。餘皆有之。朝鮮受日本保護後，彼此使臣皆撤還。

通商各口所駐各國領事表

(上海)

英 法 德 俄 美 丹 奧 日 西 葡 比 瑞 挪 荷 義

(附外國按察使)

英 專理英界英商及英華商互控之案

(天津)

英 法 德 俄 美 日 奧 義 比

(煙臺)

英 法 德 俄 美 日 奧

(濟南)

德 英 比

(旅順口)

英 日

(安東)

美 日

(牛莊)

英 德 日 瑞 法 荷 俄 美

(廣東)

英 美 荷 葡 法 德 日 俄 比 義 奧

(福州)

英 德 法 日 荷 葡 瑞 俄 西 美

(廈門) 英 日 美

(甯波) 奧 英 日 兼上海辦

(温州) 奧 英 日

(鎮江) 英 美 德 兼南京辦 日 兼南京辦

(南京) 英 美 德 日

(蕪湖) 英 美 日 奧

(九江) 法 兼漢口辦 英 日 荷 俄 美

(漢口) 英 法 德 俄 比 日 奧 西 瑞 荷 義 丹

(沙市) 日

(岳州) 日

(宜昌) 英 日 法 美

(重慶) 英 日 法 美

(蘇州) 英 日

(杭州) 英 日

(龍州) 法

(雲南) 英領事黃綏 法

(思茅) 英 法副領事駐河口在紅河北岸與老街隔南溪河

(蒙自) 法

(騰越) 英自壁九砂駐

此外陸路通商之烏里雅蘇臺、伊犁、塔爾巴哈臺、喀什噶爾、嘉峪關、吐魯番、庫倫均有俄國領事。其餘科布多、哈密、烏魯木齊、古城、五處亦將照約添設云。

三、物產 我國地處溫帶。氣候中和。地味腴沃。一切動植物皆能遂其生長。即鑛產之富亦

甲於地球。惟采掘未盛。而工商二業亦未進步。今區別之列舉如左。

農業 我國自古重農。號稱農業之國。然農民不學。不知改良土壤及易種等法。且惰農日多。

農具拙劣。北部尤甚。北部多旱田。主麥。南部多水田。主米。關東三省則多產豆類。四川以玉蜀

黍名。茶產於安徽、江西、湖北、湖南、四川、雲南、福建、廣東、廣西。浙江安徽四川綠茶最佳雲南之普洱茶味厚而性溫為紅茶

之最上品。棉花以產於江蘇、湖北者爲最。蔗、錫之製造，以福建、廣東爲盛。黃花菜盛產於山東、河南。蠶絲產地，以浙江、江蘇、廣東、四川、四省爲主。而浙江產者尤佳。麻與藍多產於南嶺近山之地。菸則多產於關東三省，及甘肅、福建、江西、安徽、湖南、四川。白蠟則多產於四川。黃蠟多產於陝西。人參則產於吉林之長白山。山西、遼州之太行山中亦產之。鴉片煙五十年前皆從印度輸入。其後雲南、四川、山西三省栽植之。近年各省幾於無地不種。而吸者日多。槁頂黃誠之民，徧於道路矣。至於果品，則北部以梨、棗、桃、杏、山查、石榴、林檎、葡萄等名。南部以甘蔗、橄欖、柑橘、柚、金橘、羊桃、香蕉、龍眼、荔枝等名。中部以梅、李、枇杷、楊梅、荸薺、菱、藕等名。而哈密之瓜、伊犁之林檎、喀什噶爾之杏與石榴、深州之桃、膠州之梨、太湖之白楊梅、潮州之挂絡荔枝、沙田之柚、新會之柑、瓊州之波羅蜜，尤爲特產云。

森林 我國當秦漢以前，山林制度極整。所以有山農之名。後世林政不修，任人砍伐，林業遂衰。水害之多，亦因此。然內北二嶺中尚有森林。於湖南、江西、福建則多杉、松、樟、栲。於安徽、江南、浙江則多杉、松、樺。於陝西、四川、雲南、貴州則多杉、樟、桐、漆。於廣西則多樟、桂、花、梨、紫、檀。於直隸、承德則多松。於關東三省則多松、樺、榆、柞。於蒙古北邊則多松、樺、榆、柞。於西域、新疆則多胡

桐。若乃浙江安徽江西又盛產楮。湖南江西福建浙江安徽則盛產竹焉。

鑛業 我國鑛源不可限量。而煤鐵尤多。煤田之面積約越數萬方里。跨於奉天直隸山東山西河南四川雲南貴州湖南江西諸省。泰西鑛學家嘗考查山西一省之石炭。足供地球各國

五千年之用云。今日用機器開采煤鑛最盛者。直隸之開平唐山。江西之萍鄉。山東之膠州。用

機采鐵鑛最盛者。湖北之大冶。銅則盛產於雲南。黃金則盛產於西藏四川吉林。黑龍江

伊勒呼里山陰蒙古。阿爾泰山錫則盛產於廣西之貴縣。湖南福建廣東雲南之箇舊及奉天之義州。鉛則

盛產於山西之大同。錳則盛產於湖南之興國。銀則盛產於廣東廣西貴州河南及奉天之鐵

嶺丹沙水銀硫磺琥珀水晶。南嶺以南盛產之。若乃干闥之玉。嫩江之珂。鑿巫閭之珣玕琪。名俗

石錦州雲南大理府之點蒼石。四川雲南之井鹽。天山之巖鹽。阿拉善旗及解州之池鹽。皆特產

也。四川陝西甘肅新疆奉天有石油鑛。而不知製煉法。則化學未發達之故也。

畜牧 畜牧之業。西北盛於東南。地勢然也。繇羊山羊牛馬盛產於蒙古。及緣長城各省。而四

川西部之馬。軀幹小而善行山。青海之馬。最高大雄駿。駱駝產於蒙古新疆近沙漠一帶之地。

蹄高而趾軟。利行沙漠。不利行山。長城以南。淮水以北。盛產驢騾。黃羊盛產於黃河以北。水牛

蹄高而趾軟。利行沙漠。不利行山。長城以南。淮水以北。盛產驢騾。黃羊盛產於黃河以北。水牛

則特產於揚子江以南。犛牛則特產於青海西藏及四川之西邊。羚羊則產於賀蘭山及後藏。骨種羊則產於天山南路。豬則所在有之。而關東三省所畜特多。鴨盛產於江淮之間。雞則北盛於南。

天產動物之獸類

關東三省多產貂、鼬、熊、鹿。雲南南部森林中有犀象及獐。四川之巴山、徽州之黃山，多產猿、猴、狼、狐、雉、兔，則所在多有。虎、豹之屬，南北二嶺及關東山林中皆產之。禽類則吉林、黑龍江多雕、鵝、天鵝。嫩江兩岸多青鶻、鶴、鶻。贛江兩岸亦多鶴。

水產

古時極盛。因政府不留意漁業，今頗衰頹。惟江蘇海州新設漁業公司，其餘奉天、

直隸、浙江、福建、廣東沿海各省之漁戶，皆用舊法採捕之。魚翅、海參以產於福建沿海者爲上。奉天之海參則謂之遼參。鮑魚帶魚產山東。江鱈柱產浙江。鯊魚石首魚則江蘇浙江並產之。以上皆海產也。若黑龍江之答抹哈魚，松花江之秦王魚，細鱗魚，黃河之鯉，揚子江下游之鱖，松江之鱸，廣東之嘉魚，則爲特產焉。海灘產鹽之地，則直隸之永平府、遵化州、天津府，山東之武定府、青州府、萊州府，江蘇之海州，淮安府、揚州府、通州、海門廳，浙江之嘉興府、紹興府、甯波府、台州府、溫州府，福建之福甯府、福州府、興化府、泉州府、漳州府，廣東之潮州府、惠州府、廣州

府、高州府、瓊州府爲最盛焉。

工業 我國工業自古發明。然中間停滯而不進步。近數十年來。稍稍講求。今分新舊二部述之。舊工業。則江西饒州府景德鎮之瓷器。世界知名。江蘇宜興之紫泥瓷器。京師之景泰藍銅器。雕漆器。廣東之象牙雕刻器。鑿金器。嵌螺鈿紫檀木器。潮州畫扇亦最有名。紡織品則杭州湖州嘉興蘇州江甯等府最有名。而杭州之綢緞紗羅。湖州之縐紗。江甯之建絨。金銀絲絨。天鵝絨。漳緞。元青緞。蘇州之漳絨。漳緞。福建之漳絨。廣東之紗綢。漢口之五色絲絨。尤爲上品。若温州之歐錦。荊州之方錦。川東之巴緞。雲南。貴州。河南。山東等省之繭綢。次之。繡物。則京師之五采平金絨。繡。蘇杭之五采繡。廣東蘇州之象生五采繡。屏風。福建之閩繡。湖南之湘繡。皆工緻。鞣皮製氈之業。則盛於緣長城各省。草帽。綆。則盛於直隸之滄州。山東之登州。萊州等府。棉布。則江蘇之松江府通州最多。天津無錫潮州之手捏泥偶像。亦可稱特別之玩物焉。新工業中最盛者。爲機器紡紗。縲絲。織布。其次績麻。煉鐵。煉磚。造船。造鐵軌。製槍。礮。火藥。亦有機器磨麵。榨油。磚茶。造蛋白紙。鞣皮。洗毛紙。造酒。自來火柴等廠。京師。廣東。雲南。山西。皆出燒料器。山東之博山。徐州之宿遷。設製玻璃廠。將來工業發達。甚有望也。

商業 我國天產物之富。甲於地球各國。商業向來頗盛。國民之商才。亦為各國所推許。惟工藝未甚發達。故原料多而製造品少。且因交通之路不便。簿記之法未改。保護之政不實行。民法商法國際法一切不完備。及其他種之原因。皆足以阻礙商業。證金最近來鐵路汽船郵政電報。逐漸推廣。設立商部。創訂商律。修改條約。加稅免釐。皆足助商業之發達者也。

國內商務。京師固為百貨所集。而各省都會貿易亦盛。其他水陸通衢及有特別大宗物產之地。則皆商賈所爭集也。

國外通商之政。新設商部主之。仍以直隸總督兼北洋通商大臣。兩江總督兼南洋通商大臣。各通商港之新關。皆以外國人為稅務司。督撫委附近之道員代己為監督。或朝命竟以將軍兼之。如福州。如天津海關。如廣東關。外國貿易年盛一年。今將全國水陸通商埠列表如左。

一 海岸商港 自南而北 列數之

北海關 廉州府

瓊海關 瓊州府

拱北關 地瀾香門

九龍新關 新安縣

潮海關 澄海之汕頭

廈門關 泉州府之廈門

閩海關 福州府之南臺

福海關 福甯府之三都澳

甌海關 温州府

浙海關 寧波府

膠海關 膠州府

東海關 登州府之萊州煙臺

山海關 營口亦曰牛莊 在海城蓋平間

一揚子江商港

江海關 上海府

鎮江關 鎮江府

金陵關 江甯府

蕪湖關 蕪湖縣

九江關 九江府

江漢關 漢陽府漢口

岳州關 岳州府

沙市關 荊州府

宜昌關 宜昌府

重慶關 重慶府

長沙關 長沙府

一珠江商港

粵海關 廣州府

三水關 三水縣

江門關 新會縣

梧州關 梧州府

龍州關 龍州府

一白河商港

津海關 天津府

一運河商港

蘇州關 蘇州府

杭州關 杭州府

一元江商港

蒙自關 蒙自縣

一陸路商埠

亞東關 即後藏之
靖西關 騰越關 騰越

思茅關 思茅

附張家口

恰克圖 兼庫倫

伊犁

塔爾巴哈台

疏勒府 喀什

肅州 即嘉峪關

吐魯番

安東 鳳凰

以上水陸三十六關。就中商務。推上海為第一。實為中外貿易之中樞。揚子江貿易。以漢口為中樞。南部貿易。推廣州為中樞。北部貿易。推天津為中樞。今除亞東尚未收稅。及張家口等八埠不計外。統計進出口貨價值銀兩。調查光緒二十九年之海關貿易冊。比例如左。

年	洋貨進口	土貨出口	共計價值
光緒二十五年	二,六四七,八四五兩	一,九五七,四八三	四,六〇五,三三四兩
光緒二十六年	二,一〇七,〇四三	一,五八九,六七五	三,七〇六,七一七
光緒二十七年	二,六八三,二九〇八	一,六九五,六七五	四,三七九,九六七
光緒二十八年	三,一五八,三九〇五	二,四〇八,一五八四	五,二九五,五四八九
光緒二十九年	三,六七三,九一三	二,四三五,二四七	五,四一〇,九一六〇〇

按右表。可知國外貿易。年盛一年。以二十九年與二十五年相較。出入口貨價值。超過百分之

十四分有奇。二十六年不增而反銳減者。則因拳匪之亂。南北商貨不通故也。自二十七年至二十九年。逐年銳進。向使廣西無亂。日俄不戰。不知更增幾何也。惟輸出土貨之價值。常絀於洋貨。二千數百萬。出入相抵。即我國民每年受損於外國二千數百萬也。長此立於商戰敗績之地。後日何堪設想。且彼以熟貨來。易我之生料。以往製成熟貨。復賣諸我。是彼獲二次之利。我受二次之損矣。勸課農桑。講求製造。使今日之生料。皆成後日之熟貨。然後才商操統計之學。簿記之術。精細調查。與之角逐。則庶幾失之東隅。收之桑榆耳。

輸出品中最重要者爲絲茶。絲之輸出價值。占總額百分之三十五。茶則占百分之二十。分。綢緞牛皮豬鬃羊毛草帽鞭米縣花等次。輸出地以香港爲第一。輸入品則洋布鴉片爲大宗。洋布占總額百分之三十七。鴉片占十九分。即謂我國以絲。易布。以茶。易鴉片。可也。次於洋布鴉片者爲金屬。軍器機器類及石油。水產物。毛織物。又次之。輸入地亦以香港爲第一。凡占輸入額四分之一。英吉利本國。日本。次之。印度又次之。由以上觀之。我國貿易。以英國爲主。英領也然因內地自種鴉片。機器紡紗織布廠亦次第加增。洋布鴉片之自外洋輸入者。近年銷路稍滯。蓋自洋貨入口以來。仿造土貨以相抵制者。惟此而已。未知講求農工。爲維持本國

商務之要道也。

貨幣 官俸、錢糧、關稅，皆以銀兩計。而銀又聽民自鑄。性質純雜，分量輕重，所在不一。形式亦復互異。其稱元寶者，重約五十兩。馬蹏式者，重約十兩。又有五兩、二兩、一兩者，謂之小錠。黃河以北多用之。此在各國謂之生貨，不得爲幣也。民間貿易，間用值一之銅錢，謂之制錢。近年銅貴，私銷作器皿者多，而制錢日缺。私鑄盛行，各省鑄當十銅錢補救之。自道光以來，沿海商港，直行墨西哥銀錢。商民稱便。各省近亦仿造之。文用龍形，重與墨錢等。湖北近日奏准鑄一兩銀元，然不用庫平，或關平之衡，而用彼省之市平爲重量。自一隅推諸四方，如果通行，亦甚便利。然官俸錢糧關稅，仍以兩計，不以枚數。金銀銅三品錢，不互權子母，爲一定交換之價值。於理財之道，猶未盡合也。

四交通

我國三代之時，卽有郵傳。至元朝而站赤之政大修。然專爲行政上之方便，不准民間通用也。今除驛站、軍臺、塘汛，仍專由官用外，其電報、電話、郵政，則官民同用之。鐵路及江海內河之汽船航路，亦逐漸推廣焉。

驛站軍臺塘汛

驛之在內地者，計里按程，有驛用馬遞，無驛用鋪遞，亦有水驛。多屬州縣。

管理間亦專設驛丞。而受當省按察使之監督。在奉天者亦屬州縣。而受驛巡道之監督。在吉林黑龍江者則曰站。站者條之變音。沿於元之站赤。別設站官主之。其站丁皆雲南人。康熙時平定雲南。將吳三桂部人發遣來此充當。此差雲南受當

省將軍衙門兵司之監督。平日官文書每日行二驛或三驛。軍書則四驛乃至六驛。文書上加雞羽所謂

也。羽檄若軍事奏捷。即古檄布之類。則日行六驛。加緊至八驛。云四方驛道均以京師之皇華驛為發軔之端。畧表如左。

至直隸保定府三百三十里

至獨石口五百二十里

至承德府四百五十里

至吉林二千二百四十里

至山東濟南府九百三十里

至綏遠城一千一百四十五里

至江蘇江甯府二千三百十九里

至江西南昌府三千一百八十四里

至喜峰口四百十里

至張家口四百三十里

至盛京一千四百六十里

至黑龍江齊齊哈爾城三千三百十七里

至山西太原府一千一百五十里

至河南開封府一千四百九十五里

至蘇州府二千七百四十三里

至安徽安慶府二千二百二十四里

至福建福州府四千八百四十八里

至浙江杭州府三千一百三十三里

至湖南長沙府三千五百九十里

至湖北武昌府二千六百九十里

至甘肅蘭州府四千零零九里

至陝西西安府二千五百四十里

至伊犁府一萬零零四十四里

至新疆迪化府八千六百八十九里

至疏勒府一萬一千六百六十五里

由報處捷

至鎮西廳七千三百三十九里

至西藏一萬零九百二十里

由四川成都其由西甯一路則八千一百八十九里

至四川成都府四千七百五十里

至廣西桂林府四千六百五十四里

至廣東廣州府五千六百零四里

至雲南雲南府五千九百十里

至貴州貴陽府四千七百五十五里

至科布多六千二百八十里

至烏里雅蘇台四千九百六十里

至庫倫二千八百八十里

以上江蘇、安徽、江西、浙江、湖北、湖南、六省，更有水驛。其烏里雅蘇台、科布多、庫倫三路，皆出張家口。不稱驛站，而稱軍臺。以戍員管理之。新疆一路，前無州縣，本亦稱臺，自改建行省後，則有驛有臺有塘。塘者，汛官所管理也。其自打箭爐以西入西藏，亦稱站。土番供其站役。凡

驛站軍臺塘汛其政權總於兵部。

鐵路 鐵路之敷設發端於開平其始專爲運煤後乃延長其綫而至天津今則自天津以達京師曰京津鐵路自天津繞經開平以達山海關曰京榆鐵路自山海關經錦州以達營口遼河東岸之田莊臺曰營榆鐵路又自錦州分道東北達新民府曰新民鐵路總稱之曰關內外鐵路其自京南之蘆溝橋至湖北之漢口者曰京漢鐵路自新城縣之高碑店至易州之良各莊者曰新易鐵路自江西之萍鄉至湖南之湘潭者曰萍湘鐵路以上已成自漢口至廣東之廣州者曰粵漢鐵路成廣州至三水縣一段自山西之太原府東至正定府與京漢鐵路相接者曰正太鐵路已成由澤州府至懷慶府之道口與蘆漢鐵路相接者曰澤道鐵路甫開自膠州灣至濟南府者曰膠濟鐵路已成自天津至鎮江府者曰津鎮鐵路甫開自潮州府至汕頭者曰潮汕鐵路將成自吳淞口至上海者曰淞滬鐵路已成自上海至江甯府者曰滬甯鐵路一段已成自雲南省城至蒙自者曰雲南鐵路未成自九江至南昌府者曰九南鐵路自四川成都至湖北漢口者曰川漢鐵路已議自京師至張家口者曰京張鐵路已與工自杭州分道入江蘇福建者曰全浙鐵路已測其自俄羅斯悉畢爾亞入我黑龍江至吉林之哈爾濱而分達海參崴及奉天之旅順大連灣

者曰東清鐵路。成已。若日本之爭福建鐵路。法蘭西之爭廣西鐵路。及其他各國之爭築路權者。風起雲涌。直以鐵路爲分割我國之界綫也。惟願我政府將今日借款而築者。他日按期收回。未築者速籌華款自辦。毋使舉國利權。盡落他人之手也。

航路 分內地航路沿海航路

內地航路最通暢者爲揚子江流域之江蘇、安徽、江西、湖北、湖南、四川、浙江、珠江流域之廣東、廣西。其次則白河流域之直隸。而山東因有運河之溝通南北。亦稍得運輸之利焉。揚子江航路我國有官商合辦之招商局。每星期汽船二次航行於上海、漢口、宜昌間。上海、漢口、綫於鎮江、江甯、蕪湖、安慶、九江。皆有躉船之埠。於通州、江陰、天興橋、儀徵、荻港、大通、武穴、黃石港、黃州府。但停輪上下其客。不裝卸貨物漢口、宜昌、綫於沙市、岳州。皆有躉船埠。於新隄、及荊門口。則上下其客而已。外國航業家向與我爭利於揚子江者。在英曰怡和。曰瑞記。在法曰太古。在美曰鴻安。在德曰美最時。在日本曰大坂商船會社。近日長江航路各國競爭。新增公司日多。如法人創設東方輪船公司。直達四川。欲以綫州之屏山及嘉定爲航路之終點日本人亦創設湖南汽船會社。深入湖湘。此水富源。日入外人之手。而我國汽船航業之加設創立。一無所聞。奈何。珠江航路自香港入

虎門經廣州以達梧州。有招商局及英法二國商會之汽船航行。別有一路偏西自厓門入。經江門甘竹而達三水。此江支水。若東江亦能通小汽船。若北江則通足踏木輪船。桂江鬱江盤江皆通帆船。次於珠江者則有浙江閩江。互詳地理中又若温州之甌江。泉州漳州間之九龍江。汀州潮州間之汀江。詳江亦稍稍有水運之利。而縱貫浙江江蘇山東直隸四省間之運河南自清河縣以下。北自德州以上。各通小汽船焉。由運入淮。溯淮入潁。溯潁入賈魯河。可達河南陳州府之周家口。水盛時可達開封府之朱仙鎮。白河航路自大沽海口至天津。通入口七八尺之大汽船。自此以上至北通州通小汽船。南省漕米皆由此河裝載於特別之漕艘。轉輸通倉。遼河水利次於白河。而灤河又次於遼河。吉林黑龍江之航路則以松花江嫩江爲主。皆通行淺水汽船。黑龍江烏蘇里河我雖與俄羅斯所共有。然我國並無航業於其間。此外更不足數矣。近年內河小港之汽船。注冊於關員者七百五十三艘。就中洋船二百三十六艘。餘皆華船也。

沿海航路。我國東南二面皆臨海。且大半係終年不凍之海口。東則由上海可通朝鮮日本臺灣。歷布哇而達北美洲之桑港。金山南則由廣州經菲律賓賓以達澳洲。西南通安南之東京及

西貢暹羅。益西南通過麻刺甲海峽。以達印度之孟加拉及孟買。自孟買西入亞丁灣。經紅海。蘇伊士河入地中海。以達歐洲。或自孟買西南經馬達加斯加島。以達南非洲。凡此諸路。各國往來之商船軍艦甚盛。而我國軍艦。惟甲午以前。一至日本及美洲之桑港。朝鮮則常往招商局之汽船。除本國沿海岸各港自由航行外。東北僅通朝鮮之仁川。南僅通英租借之香港而已。東西各國往來之商船。大都必通過上海。故置招商總局於此。而開平煤礦公司之輪局亦在焉。其各國汽船會社之有名者。若怡和。若太古。若禪臣。若鴻安。若美最時。若日本郵船會社。若大坂商業會社。若東清鐵路公司。皆爭攬載運之利。我則袖手讓之而已。於戲。

電信 同治十三年創行於福州。至光緒八年。始設於上海天津間。今則通都大邑罔不敷設矣。試舉其電局所在之地。上海。京都。間。則通蘇州。支線通常熟之福山無錫。支線通江陰常州。鎮江。揚州。清河。臺兒莊。濟甯。阿城。德州。天津。通州。是爲北路。幹綫沿運河而敷設者也。天津烟台間。則跨威海衛。高村。劉公島。膠州。分達濟南。濟甯。濰縣。沙河。又從濟南至於開封。皆北幹之支綫也。上海廣東間。則通南潯。嘉興。杭州。紹興。蘭溪。衢州。浦城。建甯。延平。福州。泉州。漳州。潮州。汕頭。海豐。惠州。石龍。黃浦。是爲南幹路。綫沿海岸而敷設者也。又從上海通松江。從紹興通餘姚。甯波。鎮海。從

福州通馬麓、川石山。從漳泉通廈門。從石龍通香港。海從黃埔通沙面虎門。皆南。幹之支綫也。上海、成都。則通鎮江、南京、蕪湖、大通、安慶、九江、漢口、沙市、宜昌、巴東、夔州、萬縣、重慶、瀘州、資州、成都。是爲中路。幹綫沿揚子江岸而敷設者也。北岸有支綫一。從沙市達荊州、荊門、安陸、襄陽。南岸有支綫二。一從瀘州通畢節。達於貴陽。又從畢節至宣威、雲南。分達大理、騰越、開化、廣南、剝隘、百色、南甯、蒙自。極於蠻耗江口。即沅江下流。入安南處。一從九江通南昌、吉安、贛州、南雄、韶州、英德、佛山。又從英德分綫至連州、連山焉。廣州以西。其幹綫則自佛山通肇慶、梧州、潯州。至橫州分二支。一支達南甯、龍州、憑祥。一支達廉州、岸步、雷州、徐聞、至瓊州。海分達海口、所、海頭、文昌、萬縣、陵水、崖州、昌化、嶺門、那大、儋州。其沿途分出者。在梧州則通昭平、桂林。在岸步則通高州。在廉州則通欽州、防城、東興、北海。又有海底綫以通安南之海防焉。天津以北。其幹綫則經小站、北塘、蘆台、山海關、錦州、營口、奉天、鐵嶺。至吉林而分支。一經伯都納、齊齊哈爾、墨爾根、黑河。以水綫渡黑龍江。接俄屬阿穆爾省之布喇郭威什臣斯克。即海一經甯古塔、東至琿春。北至三姓。又從齊齊哈爾分綫至呼蘭。又從鐵嶺分綫至康平之通江子。從營口分綫至旅順。從奉天分綫過鳳凰城至安東。渡鴨綠江接於朝鮮之義州。京師、甘肅間。其幹綫則從天津、保定、獲


鹿至於太原、平遙、侯馬、潼關、西安、涇州、固原、蘭州、涼州、甘州。其支綫則從西安至三原縣、甘州、新疆間。其幹綫自甘州通肅州、嘉峪關、哈密、吐魯番、至迪化。又從吐魯番分綫通焉耆、庫東、溫宿、喀什噶爾。其通外國之陸路綫北則自京師經張家口、通過庫倫、達俄屬之恰克圖。東則由琿春達俄屬海參崴。由黑河通海蘭池由安東通朝鮮之義州已見前西則由喀什噶爾經中亞直達俄都聖彼得堡。南則由龍州鎮南關達安南之動坦。由廣東之東興達安南之蒙開。或由香港經南亞至突厥都君士但丁。其通外國之水路綫則由福建之川石山達日本所割領之臺灣淡水。由上海達日本之長崎。或至英租借之香港。遠接歐洲。近則徧達南洋各島。皆有海底綫焉。川今方議設四至西藏陸綫

電話 俗稱 律風 始由外國人設於上海。今京師、天津、烟台、江甯、南昌、武昌、漢口、廣州亦有之。行且徧設於通都大邑矣。

郵政局 先是外國人於我各通商港自設郵便局。實爲侵我利權。光緒二十一年。我國始自設郵政局。委總稅務司英人赫德代理。且入萬國郵便會。至三十年始大擴充。總分各局有一千三百餘所。除陝甘新疆等省及蒙古青海西藏外幾徧設矣。

民立信局等

同治以來始有所謂信局。始設於瀕海瀕江各省府。後乃通入內地。營此業者。中部南部爲多。通國有大小數十百家。今郵政局已設。此業稍衰。又北部陸路。向有鑿局及專足。俗稱走南方水路有夜航船。俗稱班皆足助交通上之利便者也。



中國地理學教科書卷三

武進 屠寄 纂

地方志一

中國內地

中國內地。或釋中國本部即一京尹十九布政司。或沿元制稱之總稱也。因南北二嶺自然地形。可大別之爲南北中三帶。有揚子江、黃河、珠江、三巨川流行其間。北嶺以北爲黃河流域。南嶺以南爲珠江流域。南北二嶺間爲揚子江流域。如京師順天府、直隸、山東、陝西、甘肅、五布政司。及河南布政司屬之北部。隸於北帶。廣東、廣西、雲南、三布政司。及福建、貴州兩布政司屬之一部分。隸於南帶。其餘概隸中帶。北帶具大陸性質。寒暑俱烈。南帶入於熱帶。偏於暑溼。有瘴癘。惟中帶溫和。地味最腴沃。

北帶黃河流域

京師順天府

順天府

順天府。燕召公之所封。

南金燕元都大明北京北

四朝都此。

國朝因以爲

京師。府

尹獨立於直隸布政司之外。位置在內地之東北部。東西最廣處相距約三百四十里。南北最

長處相距約四百五十里。地勢北阻長城。西據太行山脈。潮白二水合流爲白河。至通州稱北運河亦稱北運

河。縱貫其中。央永定河、蘆運河。亦稱潮河分流斜貫其西東。是諸巨川所經成爲沖積層之地。質故

府之東南地平如砥。直接海壩。氣候現大陸性。順天府尹領廳四州五縣十九治。大興、宛平、

京師。京城周四十里。高三十五尺五寸。九門。正南曰正陽。南之左曰崇文。之右曰宣武。東之

南曰朝陽。之北曰東直。西之南曰阜成。之北曰西直。北之東曰安定。之西曰德勝。順天府尹、大

興、宛平二縣、十部、六卿、九門提督、滿洲蒙古漢軍都統及文武大小各衙門、各國公使館、在焉。

進士館及八旗中小學堂亦在於此。街衢寬廣。市肆櫛比。崇文門內大街。新築馬路。直通安定

門。坊巷縱橫。王公額駙公主府第及滿蒙漢軍各旗人住宅。望衡對宇。羅列其間。

皇城在京城之內。周十八里有奇。六門。南曰大清。南之左曰中左。之右曰中右。東曰東安。西曰

西安。北曰北安。八旗官兵值房在其四周。大學堂豫備科師範館在其東北。醫學館在北。譯學


館在東。東西北安三門內。亦有市廛及住宅。宮城在皇城之內。周六里有奇。四門。南曰午門。

天亦
門承

東曰東華。西曰西華。北曰地安。

舊名
玄武

午門之內有乾清門。軍機處在門右。其內為皇



京師天文臺

宮。謂之其外諸殿閣及百官朝房在焉。宮之北有景山西有西苑。苑中太液池環繞瀛臺。外城包於京城南面。轉抱東西角樓。廣袤二十八里。垣高二十尺。七門。正南曰永定。南之左曰左安。之右曰右安。東之南曰廣渠。之北曰東便。西之南曰廣安。之北曰西便。漢人邸第及五城學堂在焉。其最繁盛之市在大柵

欄及驛馬市、菜市。書籍骨董則聚於琉璃廠。官工藝局在四眼井。商工藝廠在廠甸後。永定門內東有 園丘。西爲 先農壇藉田。方澤則在京城安定門之外。出德勝門西北

三十里有玉泉山。導其泉於山下。瀦爲昆明湖。湖上舊有圓明園。咸豐十年。爲英法同盟軍所燬。今上卽其遺趾。改建頤和園。歲時奉 皇太后頤養於此。光緒二十六年秋。各國

聯軍陷京師。義大利德意志統帥先後駐園中。昆明湖水導入西苑爲太液池。更穿皇城京城東南出外城東便門。爲通惠渠。達通州。以與潞河通。漕通倉之粟轉輸京倉。元郭守敬所建之策也。關內外及京漢鐵路。總驛京師。車站分設於正陽門外東西城根。是謂北京車站。崇文門稅務監督之。稅廠與之相接焉。人口百六十萬。近日講求工藝。官私各廠所製景泰藍銅器。裁絨毛毯。仿製西洋木器。頗有進步。然游手好閒者什居六七云。

東路捕盜廳同知 東路捕盜廳同知。駐通州。分轄通薊三河寶坻武清香河甯河二州五縣。地勢在潞河薊運河之流域。最爲坦平。通州爲通永河道駐所。倉場侍郎亦駐焉。南漕海運糧米。盡輸於此。爲京東商務最繁盛之區。旣當驛道。又有鐵路通於京師。水陸要衝也。然庚子之變。焚殺最慘。閭閻至今尙未盡復業云。物產棉花棗食鹽。

南路捕盜廳同知

南路捕盜廳同知。駐大興縣之黃村。分轄霸州、固安、永清、東安、文安、大

城、保定、一州六縣。地勢在永定河之流域。最爲坦平。黃村東有南苑。向爲大駕游獵之所。光

緒二十八年。出其地與民爲農田。動物南苑之塵。俗釋四不係

西路捕盜廳同知

西路捕盜廳同知。駐宛平縣之蘆溝橋。分轄大興、宛平、涿州、良鄉、房山、

一州四縣。地勢當太行山脈之東麓。中有大房山、大安山、大漢山、諸秀峰。永定河拒馬河自高

地下注。水流汎亟。蘆溝橋用石建築。跨永定河上。東西長六百六十尺。井東西坡計之長一千零六十尺。環十

有一孔。幅廣二十六尺。爲北部工程之巨觀。蘆漢鐵路之鐵橋傍之而過。爲西南兩路入京之

衝途。良鄉、涿州皆當驛道之線。涿州卽燕之督亢也。城北永濟新橋。石築。跨拒馬河上。長三百

尺。有奇。幅二十尺。環九孔。南接舊橋。通長二千尺。有奇。舊橋環十有八孔。氣象壯闊。風景絕佳。

物產桃、棗、梨、栗、山查、葡萄、蘋、蕒、芍藥、蘑菇、榛子、狼、狐、煤。

北路捕盜廳同知

北路捕盜廳同知。駐昌平州南二十里之鞏華城。分轄昌平、順義、密雲、

懷柔、平谷、一州四縣。以上四縣所轄州縣均據光緒順天志。地勢多山。而薊州之盤山最有名。昌平西北適當居

庸關之南口。爲京師北面防禦第一要隘。明帝十三陵在州北。懷柔之思陵在諸陵之西南。密雲東北有古

北口。為蒙古入長城之要道。直隸提督駐焉。物產同西路而無煤。

直隸省

直隸省。古燕地。位置在內地之東北部。包有京畿。東西相距約一千二百里。南北相距約一千四百七十五里。東瀕渤海。抱直隸海灣。又據山海關柳條邊而接於奉天省。南接山東河南二省。西肘太行恆山之脈而接山西省。北跨長城據陰山之脈界於內蒙古而包有其數部地勢西北屬於山地。東南陡落。擴為一大平原。永定河、滹沱河、子牙河為澆水、北運河、上游為潮白河南運河、兼漳、蘆運河、灤河、諸巨川灌注其間。前五水至天津合流為沽河。白河稱由大沽口注於渤海。蘆運河則自北塘入海。灤河自樂亭入海。就中白河、南北運河、蘆運河、灤河、頗擅水運之利。若永定河則時有潰決汎濫移徙之患。歲糜鉅帑。比諸黃河云。氣候係大陸性。如白河海口。每年交大雪節令即凍合。至明年驚蟄節令始解釋而通航焉。布政司領府十。直隸州六。廳三。口北三廳。同直隸廳。散州十二。縣百有二。有通商港二。天津秦皇島

保定府

保定府。宋金保州。元改保定路。明改為府。在順天府之西南。直隸布政使駐焉。地勢西北負恆山之脈。伊禮、抱陽、緡城西南大茂、在唐縣西北諸山。澆水挾恆河。滋河東北流為豬龍河。與

清苑諸水同匯於白洋淀。而復吐出。易水挾白溝之水東南流來會之。蓋東面低平。故爲衆水所傾注也。府城環清苑水。京漢鐵路經其西。東北通京師。西南趨定州。有師範學堂、中學堂、郵政電報等局。物產安肅黃芽菜。重有十餘斤者肉蓯蓉、織紡織繭。領州二縣十四。治清苑。其外祁州、安州、滿城、安肅、定興、新城、唐、博野、望都、容城、完、蠡、雄、東、鹿、高陽。

定州直隸州

定州直隸州。春秋鮮虞。戰國中山。白狄種人漢中山郡。後燕慕容垂嘗都此。後魏

改定州。在保定府之西南。地勢接近恆山之脈。故隆窳不平。滹水斜貫其間。淺不容舟而汛急。州城介於滹水沙河之間。鐵路通過之。紡織綾布。領縣二。曲陽、深澤。

正定府

正定府。漢恆山郡。改常山。武帝分置眞定國。唐爲鎮州。五代唐建爲北都。升眞定

府。國朝改正定。在定州之西南。正定鎮總兵官駐焉。地勢據太行恆山之彙。北負倒馬關。西扼龍泉黑山諸關。包有井陘之隘口。自獲鹿入口滹沱河斜貫其間。山川險阻。歷代倚爲雄鎮。府城瀕於滹沱河北。京漢鐵路南通趙衛。正太鐵路起點於此。已築未成。物產梨、棗、木耳、茯苓、煤。鐵領州一縣十三。治正定。其外晉州、獲鹿、井陘、阜平、欒城、行唐、靈壽、平山、元氏、贊皇、無極、藁城、新樂。平山有抱犢山。陡絕攀躋。前代土民常避兵於其上。元氏有封龍山。亦著名。

趙州直隸州

趙州直隸州。北魏置趙郡。兼置殷州。北齊改郡曰南趙郡。州曰趙州。在正定

府之南。地勢據有敦輿山之秀峰。

臨城

北連恆山。南接太行。泚水出其陰。東流瀦入甯晉泊。韓

信背此水。陳兵以破陳餘。州城距泚水北岸五里。水東南流亦入甯晉泊。物產有鹽、鐵。領縣五。

柏鄉、隆平、高邑、臨城、甯晉。柏鄉北二十五里有鄗城。漢光武卽位於此。

深州直隸州

深州直隸州。隋置州。在保定府之南。地勢低平。與冀州共胡盧河之水害。州

城瀕於滹沱河之支渠。物產石榴、桃、杏。而桃最有名。又有鹽、紡、綢、土、綢。領縣三。武強、饒陽、安平。

饒陽人好習技勇。北方鑣客多屬此縣人。

冀州直隸州

冀州直隸州。漢之信都。北魏長樂郡。兼置冀州。在深州之南。地勢低平。本古

大陸澤所在。居滹沱、衡漳之下游。衆水走集。瀦爲胡盧河。夏秋之交。霖潦爲患。西連甯晉。北浸

深州。東至交河。汎濫甚。廣州城當甯晉泊東南。紡織繭綢及絹。領縣五。南宮、新河、棗強、武邑、衡

水。

易州直隸州

易州直隸州。漢故安縣。屬涿郡。隋改置易縣。并置州。在保定府之西北。地勢

控據恆山。包有五迴嶺之秀峰。及紫荆關之重險。拒馬河易水橫貫其間。山川雄固。京西之重

鎮也。州城瀕於易水北岸。秦甯鎮總兵官駐此。西陵在州西二十里。有小鐵路通保定之

新城。物產棉花、菸、粟。領縣二。涑水、廣昌。廣昌北有黑石嶺。踰嶺而出蔚州。即古飛狐道也。

順德府 順德府。春秋邢國。項羽立張耳爲常山王。都襄國。卽此。晉時石勒亦都焉。隋置邢

州。元初爲順德府。在趙州之南。地勢右扼太行。左臨大陸。四達之衝。可戰可守。府城介於牛尾河、百泉水之間。京漢鐵路通過之。物產解玉沙、元精石、瓷器。領縣九。治邢臺。其外沙河、南和平鄉、廣宗、鉅鹿、唐山、內邱。任今之平鄉。古之鉅鹿。項羽救趙。敗章邯降之。卽此地。

廣平府 廣平府。漢廣平國。三國魏爲郡。後周置洺州。元廣平路。明爲府。在順德府之南。東臨

地勢西北太行山脈之紫山。陡落爲平原。遂爲漳、滏二水之流域。府城據滏陽河之北。物產桃、梨、蓮子、地黃、孩兒魚、磁州之瓷。能仿製電瓶。其民能織絲綢製氈。領州一縣九。治永年。其外磁州、曲周、肥鄉、雞澤、廣平、邯鄲、成安、威清、河邯鄲。戰國時趙都。秦始皇帝生於此。故城在今縣西南二十里。今縣與故城皆鐵路所通過。

大名府 大名府。三國魏陽平郡。後周及唐爲魏州。五代漢改今名。在廣平府之東南。大名

鎮總兵官駐此。地勢坦平。而形如韡。南向伸出山東河南二省間。漳、衛二河夾流於北。黃河橫

貫於南。右控彰衛。彰衛左通河濟。河間古今用兵必爭之地也。府城在漳衛二水間。有電報局。物產梨、補紫草、瓊酸、紡織、綢、緞、綳、綉、長垣綢。能製紙。領州一縣。六。治元城。大名距府城東南八里。其外開州、南樂、清豐、東明、長垣。開州宋曰澶州。寇準奉眞宗禦契丹於此。

天津府 天津府本明天津衛國朝升府。在順天府之東南。直隸總督自保定移駐於此地。勢坦平。東瀕渤海。永定河挾三角。淀水與子牙河、南北運河、合流於府城之北。總稱沽河。亦稱白河。東南由大沽入海。此河高潮時可通入水十二尺之汽船。由此溯北運河至通州。溯南運河至德州。皆通小汽船。府治北臨沽河。城垣爲庚子各國聯軍所毀。立約不得復築。內有運使署及天津道署、學務處、中學堂、電報局、總督行轅及官報局、巡警學堂、官報局、製造軍械火藥鑄錢等官廠均在河北。天津大學堂在武庫地方。初級師範學堂在故城西北隅。罪犯習藝所在城西北三里許。物產多海錯魚蝦之類。又有食鹽。及滄州草帽、緞、農學堂試造蘆粟糖、粟粉、芋粉、番茄醬、葡萄酒、火酒、肥皂等物。民間集貲之織絨、硝皮等廠。出貨最盛。織呢廠最早。領州一縣。六。治天津。其外滄州、青、靜海、南皮、鹽山、慶雲有撫民通判。駐蘆臺。津海關通商港在白河右岸之紫竹林。有醫學堂、電報學堂、電報局、郵政局。大沽口近年淤淺。

大汽船必候滿潮入口。行旅往往乘小汽船先至塘沽。自塘沽登火車。凡八十一里而至紫竹林。僅一時間。若由水道曲折三倍。竟日始達。辛丑以後。各國推廣租界。直達城東隅。我國亦自關市場。自東門外北達沽河。築造馬路。創設電燈。自來水公司。衛生。巡警。官錢。醫局。有北洋商品陳列所。工藝局。並購回外人所設之電話公司。街道寬平。與外國租界相等。英租界內有博物院。醫院。此港既當北部水陸貿易之要樞。商業繁盛。進出口貨價。光緒二十九年。估值關平銀二千一百七十萬三千三百七十兩。就中輸出品價值僅占六分之一。且一半係轉銷南省內地之貨云。冬春海口凍合。汽船貿易。分關於秦王島。仍由本關監收課稅。

河間府 河間府。漢河間國。北魏瀛州。兼置河間郡。宋升府。在天津府之西南。地勢當古九河之盆地。漳。滏。滹。沱。諸水。經此。積久。輒變。易其故道。川渠絡繹。言水道者。紛如亂絲。而治河之官。亦瘳瘳心力。兼費國帑。焉地質純。係沖積層。境內極目莽平。無一山之可名也。府城據滹斷之滹沱河支流上。物產棉花。香梨。肅甯菜。落花生。連魚。領州一縣。十治河間。其外景州。獻。阜城。肅甯。任邱。交河。甯津。吳橋。故城。東充。獻縣。漢河間獻王所都也。

遵化直隸州 遵化直隸州。古無終子國。五代唐始置縣。國朝升直隸州。在順天府之東。

東陵所在。馬蘭鎮總兵官駐守焉。地勢北負燕山。包有徐無山之秀峰。漢末田疇躬耕其中。求得盧龍間道。導漢兵潛出塞。大破烏桓於柳城。而爲故州將劉虞復讐者也。南瀕渤海。多鹽灘。州城據沙河沽河之間。有鐵路學堂。製造鐵軌。物產玉田之米。梨。栗。人參。狼。狐。唐山之煤。日出四千噸。玉田之沙。可以攻玉。亦有鹽鐵。領縣二。玉田。豐潤。關內外鐵路通過之。

永平府

永平府。古孤竹國。春秋山戎及肥子國。秦右北平。遼西二郡地。三國魏盧龍郡。北

魏置平州。又分置北平郡。元平灤路。改永平。明爲府。在遵化州之東。地勢北負盧龍塞。今喜峯口一帶

長城所在之山皆是

東控山海關。西倚徐無。南瀕渤海。灤河挾青龍河縱貫其間。水自高地陡落。湍急如

矢。行舟甚難。三面多山。海濱平坦。皆鹽田。府城瀕於青龍河左岸。物產波梨。榛子。蘑菇。蔓荊子。漆魚。開平之西林煤。最有名。有金沙食鹽。領州一。縣六。治盧龍。其外灤州。遷安。撫甯。昌黎。樂亭。臨榆。樂亭有馬市。臨榆縣卽倚山海關。其南有秦王島。四時不凍之港也。已開作通商之埠。冬春之間。白河冰合時。天津汽船貿易盡移於此。

承德府

承德府。本內蒙古喀刺沁及翁牛特二部地。春秋山戎地。漢遼西及右北平二郡北邊地。唐奚契丹部。遼中京大定府。惠。高。澤。等州地。在遵化州之北。熱河都統及熱河兵備道

同駐之。避暑山莊所在也。宮闕壯麗。陳列宗器。苑周六十里。爲天子秋狩之所。咸豐以後。此典未行。性質畧似陪都。故熱河道獨立於直隸布政司之外。兵事上直隸總督有節制之權。此府性質

與順天府相近 地勢據陰山之脈。盧龍塞上。今圖之勞營兒虎 西北接平地松林。部圖 南控長

城。灤河右挾庫爾奇勒河。宜孫河。熱河。青龍河。東南流斜貫其間。老哈河左挾英金河。東北流

與遼河會。山川雄麗。多草木。饒禽獸。爲近邊富庶之區。府城瀕於熱河之西岸。物產梨、粟、山查

狼、狐、麋、鹿、雉、兔、家畜馬、牛、羊、豕。有野蠶。出絲甚盛。有鹽、鐵、煤、金沙。製氈毯。行銷頗廣。領廳一州

一縣。四圍場。廳撫民同知。在府西北三百二十里之東圍場 平泉州。灤平。豐甯。赤峰。隆化。無附郭縣。

朝陽府 朝陽府。土名三座塔。本縣屬承德府。新升。遼爲興中府地。在承德府之東北。地勢

右據努魯兒虎嶺。前憑大松山。大凌河上游一部斜貫其間。府城瀕於大凌河左岸。物產與承

德府略同。此府與承德府直轄於熱河道。不受直隸布政司之干涉。領縣三。建昌。府西 建平。府西

北土名 阜新。府東土名 郭拉圖。無附郭縣

宣化府 宣化府。秦漢上谷郡地。唐武州。金宣德州。元升府。改順甯。明爲萬全都指揮司。

國朝改今名。在順天府之西北。宣化鎮總兵及口北兵備道同駐焉。地勢右踐恆岳。左負陰山。

北東南三面環長城。前扼居庸關北口。以衛京師。後出張家獨石二口。以通蒙古。桑乾河即渾河

洋河合而東南流。入關爲永定河。水流高地湍激。有聲淺深無常。不利舟楫。府城瀕於洋河左

岸。物產葡萄、榛子、蘑菇、馬、牛、羊、驢、騾、駝、水晶及紫寶石。俗名紫月製氈鞣皮。行銷甚遠。領州

三縣。七治宣化。其外蔚州、延慶州、保安州、赤城、萬全、龍門、懷來、西甯、懷安、宣化縣東南有雞鳴

山。古之涿鹿山。蒙古語謂石爲齊老或譯作鞮羅皆涿鹿之變音黃帝戰敗蚩尤於此。延慶當居庸北口。而兼有其南

口。二口之間四十五里。爲關四重。真天險也。萬全北有野狐嶺。金元構兵。以此爲重險。赤城龍

門。在山谷中。兩山夾峙。如甬道。長城在其上。沽河流其間。其北獨石口。車不容軌。僅通人騎。有

一夫當關之險云。

張家口廳撫民同知 張家口廳撫民同知。其轄地在宣化府北。張家口外。本內務府太僕

寺及察哈爾之牧場。金昌撫二州之地。地勢陰山之脈。至此漸低落爲坡陀形。無通津。巨川雨

水。山泉隨地。潞爲池泊。前史有名之鴛鴦灤、泥灤、狗灤等。皆在於此。有上下二堡。皆在口內。近

邊。察哈爾都統及副都統駐下堡。同知舊駐上堡。今移駐口外。舊興和城。此口爲通蒙古軍臺

及恰克圖陸路商埠。惟一之要道。出口貨以生牛羊皮毛及南方運來之茶。輒爲大宗。專與俄

商交易。

獨石口廳撫民同知 獨石口廳撫民同知在張

家口內東北。所轄地在口外。抱本口長城北東西三

面。本察哈爾牧場。漢上谷郡北境。北魏禦夷鎮之地。

元上都南境。地勢高敞。當陰山之脈。據有馬尼圖嶺

之金史謂土山也。灤河之源在其北。沽河之源在其南。

潮河之源在其東。清水河之源在其西。土脈深厚。宜

牧宜耕。同知駐口內之獨石城。在赤城縣境。此口不


通車輪。僅容隻騎。險過居庸。

多倫諾爾廳撫民同知 多倫諾爾廳撫民同知

俗稱喇嘛廟。在獨石口東北。本察哈爾牧地。東北兼

得內蒙古克什克騰旗之一部分。金桓州。元上都。明

開平衛在此。地勢高平。坡陀起伏。灤河如半環。曲曲



張家口

流行其間。東界圍場。北有白岔山。白岔或作羣。蒙古語神也。潢水之源所出。同知駐灤河之北岸。無城。貿易之盛。次於張家口。以糧食牲畜爲大宗。其東南有新舊喇嘛廟二。住僧徒五千人。數千里內。蒙古奔走禮拜之。除西藏布達刺外。無復有如此大招提也。以上三廳。隸口北道。而不隸於布政司。

山東省

山東省。戰國齊地。位置在內地。東北。東西相距一千一百七十里。南北相距七百五十里。東部界於黃海渤海間。東北隔直隸海峽。與遼東半島相值。北與西均接直隸省。南接江蘇省。西南以一部接河南省。地勢。東部成半島形之山地。沿海岸小灣列島甚多。其山脈。根於長白。遼東半島。越海而來。蜿蜒西走。爲岡。爲陵。至中央。特爲泰山。號稱東嶽。半島之水。南北分注黃海渤海。西北二部當黃河流域。原野莽平。其地川渠。南流者入淮。東北流者與黃河平行入渤海。運河則縱貫之。氣候溫和。兼具大陸海洋二種性質。即現大陸性內陸性。風俗強悍。勤儉力農。然有邪教之遺孽。非時暴動焉。布政司領府十。直隸州三。散州九。縣九十六。有通商港二。膠州 煙州

濟南府 濟南府。漢郡。宋爲府。今山東巡撫及布政使同駐焉。地勢。泰山峙其東南。黃河。徒駭

河馬頰河分流橫貫其中央及北部。府城在黃河南。據歷山之北麓。城西北隅包有大明湖。街市繁榮。商賈輻輳。有師範學堂、中學堂、工藝局、郵政局、電報局、鐵路東通青島。每日開行。英法領事駐焉。物產棉、花、梨、棗、橘、桃、葡萄、苜蓿、蒼朮、澤瀉、陽起石、煤、鐵、紡織繭綢及綾。領州一縣十五。治歷城。其外德州、章邱、鄒平、淄川、長山、新城、齊河、齊東、濟陽、德平、禹城、臨邑、平原、陵長、清德州瀕於運河東岸。當水陸之衝。舟車輻輳。有小汽船定期往來天津、陵縣。唐平原郡治。顏真卿固守以拒安祿山者。

東昌府 東昌府。禹貢兗州之域。北魏平原郡。隋、唐、宋、金爲博州。元爲東昌路。明爲府。在濟南府之西。地勢坦平。運河縱貫其中央。徒駭馬頰二河。自運河分流。斜貫其東北。爲南北水陸通道。此地本在河濟之間。自濟爲河。亦是府乃在河北。府城瀕於運河西岸。有電報局、郵政局。物產有羊皮及張秋之麩帽。領州一縣九。治聊城。其外高唐、州、堂邑、博平、茌平、清平、莘、冠、館陶、恩。


泰安府 泰安府。漢泰山郡。隋東泰州。金置泰甯軍。改泰安。升爲州。國朝升府。在濟南府之南。地勢東北據泰山。其餘脈迤南而爲梁甫。徂徠、龜山諸峰。汶水曲環其東西南三面。黃河經其西北。東部多山地。西部多平原。府城在泰山之麓。汶水支流泮河之東岸。物產肥桃最有。

名。又有蕢花菜、防風、全蝎、元石、藥品、阿膠、織物、繭、綢。領州一縣六。治泰安。其外東平州、東阿、平陰、新泰、萊蕪、肥城。平陰有古長城。自縣起。緣河。歷泰山北岡上。經長清、淄川。東至諸城之琅邪臺入海。其建築在春秋以前。遺址至今約略可辨焉。

武定府

武定府。三國魏樂陵郡。隋置棣州。

元濱棣路。明初安樂州。宣德二年改武定。國朝升府。在濟南府之北東。地勢居黃河下流。瀕於渤海。彌望平原。徒駭、馬頰、句盤、三河。與黃河分道入海。府城介於徒駭、馬頰、二河間。物產馬鈴薯、蒲公英、蕢花菜、天仙子、鹽。領州一縣八。治惠民。其外濱州、陽信、海豐、樂陵、利津、霑化、青城。



泰 山 洗 鶴 灣

商河利津南瀕黃河。河東北流出鐵門關。由清口入海。本大清河故道也。

臨清直隸州

臨清直隸州。明宏治二年置。在東昌府之北西。地勢坦平。運河縱貫其間。運河導汶踰河至此。水量漸微。緣途置閘。啟閉極嚴。經城西南之南版閘。衛河合漳河東北流來會。水量大增。舊日南來漕艘至此。謂之出口。州城瀕於運河東岸。斜直衛河入運之口。物產白菜。紡織繭綢。能鞣羊皮。領縣三。武城。夏津。邱。邱在新老二漳水之間。錯入直隸境內。南接東昌。不與本州相連。

兗州府

兗州府。秦置薛郡。漢爲魯國及泰山山陽等郡。晉爲魯郡。隋置兗州。明升爲府。在

泰安府之西南。

距二府城相距之方位

兗州鎮總兵官及兗沂曹濟道同駐此。地勢東據陪尾山脈。北其脈

龜山。西連尼山。嶺。以南東。但數踏尾。


汶泗二川。西流貫其間。府城跨泗水支流府河上。物產著草。

茯苓。尼山及柘溝之石中硯材。有瓷器。能製墨。紡織品有紋綾。縣綢。絹。白布。領縣十。治滋陽。其


外曲阜。甯陽。鄒。泗水。滕。嶧。陽穀。壽。張。汶上。曲阜。卽春秋魯國都。闕里在城內西隅。孔子廟及衍

聖公府在焉。孔林在城北二里。林廣十餘里。松檜參天。碑碣夾道。歷代帝王過魯。史臣必書謁

墓。近日外國人來瞻仰者。亦起敬而記載之。況我國民沐浴聖化。固當萬世以爲紀念者也。澤



橋 水 洙 陵 孔



殿 成 大 之 廟 孔 阜 曲

爲孟子生長之地。嶧山在其東南。秦始皇於山上刻石頌功德。其石爲魏主燾所仆。汶上西南三十五里有南旺湖。視南北平地特高。謂之地脊。汶水西南流注於此。導分南北。以濟運。遂成今日之運河水工之奇。爲世界所推重。明永樂中開濬會通河於甯陽縣北築壩城壩過汶水入洗之流又於汶西築戴村壩阻其入海之路使全流

出於縣北二十五里受嶧當嶧泉又西南至城北二里受濬灣泊水又西南流入南旺泊置上下二閘使其水南北分流爲運河也按隋元運河視今日河形異不啻深老

沂州府

沂州府秦琅邪郡。後周曰沂州。國朝升府在兗州府之東南。黃海之曲。地勢沂

山在北。一名東泰山。蒙山在西。羽山在南。就中沂山最大。沂水沐水出其陽。濰水瀾水出其陰。沂沐

二水縱貫境內。府城瀕沂水西二里。物產蒙山茶。淫羊藿。粉魚。鹽。紡織品以蘭山綢名。領州一

縣六。治蘭山。其外莒州。郯城。費。沂水。蒙陰。日照。

濟甯直隸州。濟甯直隸州。後漢任城國。北魏爲郡。五代周濟州。元曰濟甯路。明初改爲府。

尋降州。在兗州府之西南。山東運河道駐焉。地勢扼運河之衝。據亢父之險。南通江淮。北連河

濟。南北水陸之襟要也。州城瀕於運河右岸。物產蕢花菜。紅棗。有絲綢。領縣三。金鄉。嘉祥。魚臺。

曹州府。曹州府。漢濟陰國。後爲郡。後周改曹州。國朝爲府。在濟甯州之西。南曹州鎮總

兵官駐焉。地勢北跨黃河。南帶涑水。極目平莽。惟見陶邱一小阜而已。府城東南三十里有禹

貢之荷澤。今已堙。民風强悍。多盜。物產。萑花、菜、牡丹、兔絲子、棉花、花卉種類最多。有織絹。盛產硝。瀕江諸省采運。以製火藥。領州一。縣十。治荷澤。其外濮州、曹、范、觀城、朝城、鄆城、單城、武定、陶、鉅野。

青州府

青州府。春秋齊國。秦齊郡。南燕慕容德都此。劉宋置爲青州。金益都府。元爲路。明改今名。在濟南府之東。地勢西南岱嶽之脈。連於東泰山。迤邐東南。以至琅邪臺。沒於黃海。小清河、淄水、濰水。東北流斜貫之。入於渤海。濰水與北汶河合流。而入萊州府境。海王之國。民物殷阜。太公管仲先後用之。而成霸業者也。府城瀕於濰水支流之南岸。物產。棗、柿、石花、海帶、菜、牛、黃河魚皮、鹿角、銅、鐵、硝磺、食鹽、博山料器及玻璃沙。有製玻璃廠。紡織綾布。領縣十一。治益都。其外博山、臨淄、博興、高苑、樂安、壽光、昌樂、臨朐、安邱、諸城、臨淄。春秋時齊所都也。

萊州府

萊州府。春秋以前爲萊夷之地。漢東萊郡。隋曰萊州。明升府。在青州府之東。地勢高平。就中大澤山頗具巖壑之勝。東北有萬里沙。長三百里。秦始皇東巡狩禱祠於此。北瀕渤海。有膠萊北河。與南膠河同源。而此水與濰水均北流注渤海。府城瀕於掖水之右岸。物產。縣花、梨、棗、落花生、核桃、西瓜、山查、墨魚、文蛤、及諸海錯、鹽、煤、鐵、紡織綢絹、白布、濰縣嵌銀絲漆器。

最精。領州一縣。三治掖。其外平度州、濰、昌、邑、濰縣爲膠濟鐵路所通過。擬開陸地商埠焉。

膠州直隸州

膠州直隸州。北魏置州。與高密郡同治。治東武。今諸城。元所置膠州治今地。隸益都

路。明及國朝屬萊州府。新升爲直隸州。在萊州府之南。地勢多山。而東南之勞山最高。在卽壘南

源於黃海齊記云泰山巒云高不如東海勞周八德意志人造林於其上。光緒三十年。決算其材

木之價。已值德幣七十萬馬克矣。有膠河與膠萊北河同出百脈湖。而此水南注膠州海灣。膠

州海灣者。勞山之角。西南與靈山衛之角。犬牙相對。袂抱而成者也。光緒二十三年。德意志人

以兵力迫我政府。借彼以爲軍港。訂九十九年之約。國內水淺多沙。從灣外循海岸而東。有勞

山港。港口外有青島島之北。隔海峽有勞山澳。今通稱青島。膠濟鐵路發軔於此。我國開爲通商港

膠海關在焉。光緒二十九年。中進出口貨估價值關平銀一千四百六十一萬一千五百四十九

兩。出口貨以草帽、縵豬鬃、羊毛爲大宗。州城在膠州海灣內西北。距岸三十里之地。膠濟鐵路

通過之。物產與萊州府略同。領縣二。卽墨、高密。

登州府 登州府。春秋牟子國。北魏東牟郡。隋置牟州。唐登州。明升爲府。在萊州府之東北。

登州鎮總兵官及登萊青道同駐焉。地勢三面環海。沿岸列嶼。疏峙觸處成灣。成山一角斗入。

黃海中其脈。近接勞山。遠連泰岱。彼此爭高。北以廟羣島聯絡。旅順之老鐵山頭。成直隸海峽。爲渤海之門戶。廟羣島之東南海岸。有之罘半島支出。迴抱成灣。灣內水深。嚴冬不冰。盛夏涼爽。於北帶中。氣候爲最佳。用成通商之良港。其東百四十九里有威海衛。倚山環海。劉公島橫於前。舟艦分從東西兩口而入。西口雖窄。而水深足容巨艦。東口則有暗礁。慮觸行舟。其形勢北與旅順相倚。故往年爲我國北洋第二軍港。今爲英吉利所租占矣。境內多硫磺泉。在艾山者。二曰艾山。曰滑石。文登有湖流泉。皆極溫暖。招遠有泉。熱如沸湯。可熟雞卵。皆含有硫磺質云。府城據登州角。距海三里。物產。梨。棗。山楂。棗。鮑魚。帶魚。白蠟。牛黃。山蠶。鹽。鐵。石膏。滑石。文登石卵。領州一縣。九治蓬萊。其外甯海州。黃福山。樓霞。招遠。萊陽。文登。榮成。海陽。東海關通商港。在之罘。屬福山縣地。西北扼直隸海峽。前明設烽壩防海於此。故稱煙臺。今日亦築有礮臺焉。租界在煙臺山南。層樓高聳。道路寬平。人口雖不過三萬。而光緒二十九年進出口貨價值。關平銀三千八百十八萬三千九百十二兩。其中出口貨達一千三百五十一萬五千三百九十七兩。機器。繅絲。榨油。造酒各廠。每歲增多。蓋能獲利也。

山西省

山西省。在太行山脈之西。故名。春秋時晉地。故亦簡稱晉省。位置在內地之北部。東西最廣處相距八百餘里。若以北部諸縣之東西距離計則九百里許。南北相距一千三百八十里。東據太行恆山之脈。界於直隸省。南以黃河之一部及王屋析城諸山。界於河南省。西以黃河界陝西省。北跨長城。據陰山之脈。以臨瀚海。而與內蒙古接壤。中包雁門句注以爲內險。汾澮交流於右。漳沁縈帶於左。滹沱桑乾諸名川亦導源境內。雖無運輸之利。足資灌溉之益。地勢高亢。表裏山河。關中而外。險固無踰此者。氣候大陸性。北部寒暑尤烈。煤鐵之鑛。冠於地球。西人謂五洲用之。可千年不盡云。布政司領府七。直隸州九。廳十一。散州六。縣八十五。

太原府

太原府。秦置郡。唐置府。五代唐爲西京。周時北漢都之。元曰太原路。明仍爲府。今

山西巡撫及布政使同駐焉。地勢居汾水流域。四塞險阻。西北苛嵐山高入雲際。爲火山之遺跡。府城瀕於汾水支流掃峪水上。正太鐵路終點在此。現已興工。有高等學堂、武備學堂、農林學堂、軍械、郵政、電報、官報、警察、譯書等局。物產葡萄、蓮子、西瓜、甘草、鐵豹、熊皮、銅、鐵、煤、鉛、青礬。領州一縣十。治陽曲。其外苛嵐州、太原、榆次、太谷、祁、徐溝、交城、文、水、嵐、興。

汾州府

汾州府。唐汾州西河郡地。在太原府之西南。地勢赤堅。呂梁、縣上、石樓諸山起伏。

盤結。河經其西。汾貫其東。湫水離石水西流入河。清涼磧口二鎮。踰河入陝之門戶也。府城在汾水支流文峪河上。物產甘草。銀鑛。能製氈毯。又以汾酒名。領州一縣七。治汾陽。其外永甯州。孝義。平遙。介休。石樓。臨甯。鄉。

平定直隸州 平定直隸州。宋置軍。金升爲州。在太原府之東。地勢東據恆岳。扼井陘之險。南憑太行。探清漳之源。疊嶂層巒。高深重阻。潞沁河挾其支水。灌注其間。急湍峻流。迴沙轉石。夏秋之際。每遇大雨。行人車馬。輒致漂溺。焉鐵路東通正定。西通太原。此其中道也。物產煤。鐵。青礬。舊有白瓷。色如玉。謂之定窰。最有名。領縣二。孟。壽陽。

沁州直隸州 沁州直隸州。北魏鄉郡。隋改今名。在太原府之南。地勢右控縣上。前阻銅鞮。據濁漳沁水之上源。北走太原。南通澤潞。州城瀕於濁漳水東岸。物產花毯。羊絨。及氈。領縣二。沁源。武鄉。

遼州直隸州 遼州直隸州。唐初置州。在沁州之東北。地勢據太行山絕頂。崎嶇險僻。惟千畝原一掌地。稍高平。清漳水兩源合流其間。循此水之谷而南。可出河南彰德。東踰黃澤嶺。可達廣平。州城據兩源合口。物產遼參。麝香。黃蠟。領縣二。和順。榆社。

潞安府 潞安府。秦漢上黨郡。唐潞州。明始改今名。在沁州之東南。地勢極高。與天爲黨。故曰上黨。據太行之右。扼壺關之險。實中原之肩脊。河朔之咽喉。濁漳水流注其間。府城北臨濁漳支流之石子河。物產不灰木、紫草、鹽。潞酒潞綢亦有名。領縣七。治長治。其外長子、屯留、襄垣、潞城、壺關、黎城。

澤州府 澤州府。後周高平郡。唐置州。國朝升府。在潞安府之南。西偏地勢南據太行山脈之。王屋析城諸山。扼天井關之險。以通懷孟。有丹沁二水襟帶其間。山谷高深。路徑險仄。全省南面之藩籬也。府城據丹水支流白水之上源。物產石雄黃。澤綢。路村有池鹽。市鎮最大。領縣五。治鳳臺。其外高平、陽城、陵川、沁水。

平陽府 平陽府。堯所都。秦漢河東郡。三國魏始置平陽郡。東晉時劉淵都此。石趙慕容燕相繼有其地。宋爲府。如今名。在潞安府之西。太原鎮總兵官駐此。地勢在太岳之陽。烏嶺之北。西帶黃河。扼以壺口。汾水貫其中。故四圍雖多山。而中央坦平。府名因此。府城在汾水與橋水會口。物產葡萄、杏仁、紫參、香菰、鐵鑿。領州一縣十。治臨汾。其外吉州、洪洞、浮山、鄉寧、岳陽、曲沃、翼城、太平、襄陵、汾西。

霍州直隸州

霍州直隸州。周霍叔處封此。隋置霍山郡。金置州。如今名。在平陽府北東。地

勢東倚霍太山。汾水縱貫其間。州城瀕於汾水之東岸。物產杏仁、牛皮、鹽、鐵。領縣二。趙城、靈石。

隰州直隸州

隰州直隸州。東晉初劉淵據此。置大昌郡。西魏置汾州。及龍泉郡。隋改隰州。

在平陽府之西北。地勢多山。如蒲子五原諸峰。皆霍太山之支阜也。河經其西。有隰川西流入之。州城瀕於隰川上游之東岸。物產麝香、鹽、紡織品。有胡女布。領縣三。大甯、蒲、永和。

絳州直隸州

絳州直隸州。春秋故絳。所屬絳縣。乃新絳也。先後爲晉都。北魏東雍州。後周

改今名。在平陽府之西南。地勢南連中條山脈。東接王屋。西控龍門。以臨黃河。東南一部亦瀕

於河。跨汾水之下遊。據涑水之上源。州城瀕於汾水北岸。物產梨、棗、棉花、鹽。製造品有氈毯。領

縣五。垣曲、聞喜、絳、稷、山、河津。垣曲南臨濟民渡。河津左倚龍門山。

蒲州府

蒲州府。舜所都之蒲坂。自秦至隋爲河東郡。唐宋金元爲河中府。明改蒲州。國

朝升府。在絳州之西南。河東鹽法道駐焉。地勢左據中條山。當黃河之曲。故北西南三面臨河。

涑水斜貫其間。西南入河。水路自河溯洛。可至同州。自河溯渭。可至西安。河東一郡。自古爲秦

晉之衝衢。關河之要塞焉。府城西瀕黃河。物產梨、棗、鹽、鐵。有織絹。領縣六。治永濟。其外臨晉、虞

鄉榮河、萬泉、猗氏。

解州直隸州 解州直隸州，漢解縣，屬河東郡。五代漢置州，在蒲州府之西。地勢據有中條

山脈。此山首連蒲坂，尾接太行，即禹貢之雷首也。南帶黃河，北拂涑水。姚暹渠斜貫其間，有鹽

池。即古澤跨本州安邑之間。其鹽輸出陝西甘肅河南并及湖北之襄陽焉。州城瀕於姚暹渠之

南。物產葡萄、杏仁、鹽、鐵、銅、錫、白礬。領縣四：安邑、夏縣、平陸、芮城。安邑，夏禹所都。戰國時魏亦都

之。平陸，與陝州隔黃河斜直。東去五十里有砥柱山，凡六峰，皆在黃河中。最北有兩柱相對而

立，所謂三門也。河之南岸山皆函谷矣。

忻州直隸州 忻州直隸州，北魏肆州，南秀容郡，隋廢郡置州，如今名。在太原府之北。地勢

當汾水滹沱兩川之谷。山徑崎嶇。南據石嶺之關，北出忻口，通句注。州城據滹沱支流牧馬河

上。密邇太原，商務殷盛，街市繁華。物產白鷗羽、鹽、鐵、煤、解玉沙。領縣二：定襄、靜樂。

代州直隸州 代州直隸州，漢雁門郡地，隋置州，在忻州之東北。雁平道治此。地勢當恆山

山脈之右。東據五臺山之秀峰，北負夏屋句注，雁門、絳瓦如列屏。前史或謂此山脈扼以雁門

之關，滹沱河斜貫其間。州城瀕滹沱河北岸，水淺僅濡馬足。物產天花地菜、豹尾、蟾酥、煤、鐵。領

縣三五臺、崞、繁峙。五臺山上有清涼寺。相傳周穆王時。文殊師利卓錫於此。爲佛教入中國之初地。蒙古人來頂禮者甚多。

甯武府

甯武府。戰國樓煩胡地。漢樓煩、崞、陰館等縣地。屬雁門郡。金甯化武二州地。國

朝置府。在代州之西。地勢北負雁門山脈。西帶黃河。中包管涔之山。汾水導源於此。府城據灰

水之源。水東北入桑乾物產葡萄、桔梗、黃河鯉、野蠶繭、鐵。領縣四。治甯武。其外偏關、神池、五塞。

保德直隸州

保德直隸州。宋爲保德軍。及火山軍地。金保德及隰州地。在甯武府之西。地

勢適當河曲。中有火山遺跡。雁城瀕於黃河東岸。物產柴胡、河鯉、鹽。領縣一。河曲。

大同府。大同府。秦漢雁門代郡地。後漢末新興郡。北魏拓跋珪都此。號司州。後改恆州。唐雲

州。五代唐置大同軍。遼金並西京大同府。元爲路。明仍爲府。在代州之北。大同鎮總兵官駐此。

地勢南據恆山。及其西阜。夏屋。句注。北負陰山之脈。自然高亢。內外長城。屏衛之。渾河曲環其

前。洋河斜貫其後。澆水之源亦在於此。扼飛狐雁門。則爲燕趙之藩屏。出得勝之口。卽通蒙古

之臺站。故歷代以爲陜北重鎮焉。緯度下於黑龍江六度。而氣候之寒。與之相等。則居高原而

無障蔽。故也。府城瀕於渾河支流御河之右岸。物產葡萄、梨、杏、肉蓯蓉、鴉片、羊、馬、駱駝、煤、鐵、白

鉛、綠、礬、花斑石。領州二縣七。治大同。其外渾源州、應州、懷仁、山陰、陽高、天鎮、廣靈、靈邱、廣靈在恆山正脊。靈邱、趙武靈之墓所在也。有豐鎮廳。撫民同知在得勝口外。北抵青山。山即陰山

朔平府 朔平府。漢雁門郡地。後漢末新興郡。北魏懷朔鎮。後改朔州。隋唐嘗置馬邑郡於此。唐末置振武軍。宋朔甯府。金仍爲朔州。國朝升府。在大同府之西。地勢居雁門之陰。亦稱西山

高亢多山。北西南三面環長城。清水河導源於此。灰水經其東南。北以殺虎口通歸綏十廳及蒙古。府城瀕於土默河上游之東岸。物產白雕羽、煤、鐵。領州一縣三。治右玉。其外朔州、左雲、平魯、朔州東北四十里有古馬邑城。

歸綏道屬十廳 歸綏道屬十廳。本土默特察哈爾及內蒙古鄂爾多斯烏刺特等部牧地。

亦即漢雲中、定襄、五原、三郡、金雲內、東勝、豐、淨、甯邊諸州地。在大同、朔平、甯武三府及陝西榆林府邊外。其地東西約八百五十里。南北約四百餘里。北阻陰山。俗稱大青山南跨河套。東至東洋

河。地勢高敞。水泉甚多。引河漑田。所在肥沃。故漢時匈奴得河南。則漢邊不甯。失河南。則度漠遠去。唐築三受降城。而突厥回紇不爲邊害。則此十廳之重要可知矣。就中歸化城、托克托、清水河、薩拉齊、和林格爾、甯遠、六廳先設。興和、陶林、武川、五原、四廳新設。形式上似與朔平府相

連屬。然朔平隸於雁平道。而此十廳隸於歸綏道。與直隸口北三廳性質相同。蓋非直隸廳而近於直隸廳者也。今分述如左。

歸化綏遠城廳 綏遠城將軍與歸綏兵備道同駐綏遠城。有理事同知一員亦同駐焉。歸

化城副都統與歸化廳撫民同知同駐歸化城。兩城東西相望。而綏遠稍偏東北。皆據黑水河

支流小圖爾根河之源。兩同知分理蒙漢民事。合稱歸化綏遠廳。本漢雲中郡北與縣治也。金

雲內淨二州地。北去二十餘里。即入陰山。東北有金淨州
天山縣故城

托克托廳撫民同知 托克托廳撫民同知。本漢雲中郡治之雲中縣地。金爲東勝州。在歸

化城之西南。廳城瀕於河曲之東北隅。圖爾根河於此入黃河。其屬地跨黃河右岸。此段黃河

可以行舟。 聖祖仁皇帝親征準噶爾時。嘗御舟於此。

清水河廳撫民同知 清水河廳撫民同知。本漢定襄郡之桐過縣地。兼隆興
武城 金爲甯邊州。

在歸化城之南。廳城瀕於烏蘭沐倫河之南岸。屬地跨黃河。

薩拉齊廳撫民同知 薩拉齊廳撫民同知。本漢咸陽縣治。金雲內州。在托克托廳西北。廳

城瀕於蘇爾哲河之西。河名與薩
拉齊同音 河套北岸。其西南有薩爾吉村。屬地跨河套南。廳西北五十

里有布當圖山。漢語謂之大青山。包俗頭釋漢高闕塞所在也。蒙古漢人貿易甚盛。其地有稅局。

五原廳撫民同知 五原廳撫民同知。本漢五原郡治之九原縣地。在薩拉齊廳西北。蒙古

烏刺特部舊牧地也。北負陰山。南臨河套。廳治土名興盛旺。瀕於黃河故道之南岸。大余太之西。

和林格爾廳撫民通判 和林格爾廳撫民通判。本漢定襄郡治成樂縣之地。金爲豐州。

在歸化城之東南。廳城介於土默河黃水河之間。土默或說見毛

甯遠廳撫民同知 甯遠廳撫民同知。本漢定襄郡之沃陽彊陰二縣地。在和林格爾廳之

東南。廳城據甯魯口之西北。

陶林廳撫民通判 陶林廳撫民通判。本漢雲中郡之陶林縣地。在歸化城之東。廳治所在

地。蒙古舊稱拜布爾。譯音寺屋頂上之銅葫蘆

武川廳撫民同知 武川廳撫民同知。本漢雲中郡武泉縣地。北魏武川鎮。今土名大灘。在

陶林廳之北。

興和廳撫民同知 興和廳撫民同知。本金撫州元興和路之西境。在陽高縣北邊外偏東。

廳治所在土名二道河。


河南省

河南省。禹貢豫州之域。故亦簡稱豫省。因居九州之中央。又稱中州。位置在內地之中部。東西相距約千有七十里。南北相距約千一百二十里。東界山東江蘇安徽三省。南界湖北省。西界陝西省。北界山西省。東北以一部界直隸省。地勢北負太行山脈。西北有伏牛山。其脈自秦嶺來。中包熊耳嵩高之秀峰。縣延而南。起頂爲桐柏山。相續而爲大別山脈。北帶黃河。南襟淮瀆。伊洛汝潁分注其中。漳衛二水與河平行。漢水支流之丹江白河亦導源於伏牛西南焉。東北當黃河沖積層。極目平原。其餘諸川流域亦多腴壤。氣候係大陸性。寒暑並烈。布政司領府九直隸州五廳一散州五縣九十六。

開封府

開封府。戰國魏都。秦屬三川郡。漢置陳留郡。東魏置梁州及陳留開封二郡。後周改梁州爲汴州。五代梁都此。號東京。開封府。晉漢周宋因之。金曰汴京。改南京。元南京路。改汴梁路。明復爲開封府。今河南巡撫及布政司同駐焉。地勢北帶黃河。賈魯河惠濟渠斜貫之。川原平曠。水陸四通。府城北距黃河十里。街衢寬廣。泥垢與北京同。有高等學堂。郵政。電報。銅元。

等。南薰門外有青城。金受宋降。蒙古受金降。皆在此。西南四十五里有朱仙鎮。汎舟賈魯河。



順流入潁。可自潁入淮。由淮通運。水陸衝要。南船北馬之分途也。物產石榴、瓜子、紅花、燕黃、菁、遠志、麻黃、河鯉、全蠍、鈞窰瓷器、有汴綾、紅氈、領州一縣十一。治祥符。其外禹州、陳留、杞、通許、尉氏、洧川、鄆陵、中牟、蘭儀、密、新鄭、新鄭、春秋鄭國都。今京漢鐵路經此。南通許州。北通鄭州。

鐵 鄭州直隸州 鄭州直隸州。周管國。晉滎

陽郡。後周滎州。改鄭州。國朝本屬開封府。

橋新升爲直隸州。在開封府之西。地勢西扼虎

牢。北帶黃河。京索二水下流。合爲賈魯河。州

城瀕於東京水右岸。當京漢鐵路之中道。有

郵政電報等局。議設陸路商埠於州。領縣三。滎陽。滎澤。汜水。滎澤有鐵橋橫臥黃河上。長九里。汽車自此橋通過之。東北走京師。

歸德府

歸德府。周時宋國都。此唐宋州。改睢陽郡。後唐歸德軍。金爲府。在開封府之東南。

歸德鎮總兵官駐此。地勢坦平。爲自江淮入洛之通路。惠濟渠挾其支流與北肥河斜貫其間。惠濟之下流爲渦。府城環以沙河。物產。薺花菜。瓜。萸仁。枸杞。香附子。蟾酥。有縣綢白布。領州一縣八治。

商邱。其外睢州。甯陵。鹿邑。夏邑。永城。虞城。考城。柘城。

陳州府

陳州府。周時陳國。楚滅陳。頃襄王自郢徙都之。秦末陳勝自立於此。劉宋置陳郡。

後周陳州。

國朝升府。在開封府之南東。地勢居潁水之沖積地。平阿無隘。水陸交通。府城有

潁水支流蔡河環之。物產同歸德。領縣七。治淮甯。其外商水。西華。項城。沈邱。太康。扶溝。商水。北

有周家口鎮。居賈魯河與潁水會口。江淮舟楫溯流爭集於此。爲水陸衝途。商務頗盛。

許州直隸州

許州直隸州。周許國。漢末許都。隋曰許州。在開封府之西南。地勢坦平。汝潁

二水斜貫之。舟車輻輳。州城在潁水支流石梁河之東。鐵路通過之。物產。薺花菜。鐵。及大

麗山玉。有瓷器織絹。領縣四。臨潁。襄城。郟城。長葛。

汝甯府

汝甯府。漢汝南郡。唐蔡州。元升府。如今名。在陳州府之西南。南汝光道駐此。地勢西南有山。東北坦平。汝水淮水縱橫灌漑其間。府城瀕於汝水之南岸。物產茶、荳、花、菜、梔子、紅花、茱萸。紡織物有葛布、縣綢。領州一縣八。治汝陽。其外信陽州、正陽、上蔡、新蔡、西平、遂平、確山、羅山。信陽州。南汝光道所駐。州南有武勝關。在石城山上。與湖北應山爲界。卽古冥阨。南通武漢。今鑿山開道。京漢鐵路由此通過。經州城北達許州。

南陽府

南陽府。秦漢南陽郡。元爲府。在汝甯府之西。南陽鎮總兵官駐此。地勢多山。後倚伏牛。前履桐柏。左據方城。中扼三鷄路之險。丹江、白河挾衆水行於高地。分注入漢。南蔽荆襄。北通汝洛。中原之要地也。府城瀕於白河西岸。渚亦稱有郵政電報局。物產芝麻、杜仲、牛蒡子、鐵與石、青屏風石、玉類尤盛。所謂新山玉也。有織絹。領州二縣十。治南陽。其外鄧州、裕州、南台鎮、平唐、泌陽、桐柏、內鄉、新野、舞陽、葉。

浙川直隸廳

浙川直隸廳。同知。本散廳。屬南陽府。新升。堯封丹朱於此。在南陽府之西。地勢據熊耳山脈之陽。重岡複嶺。深險藏好。西北有荆紫關。與武關通。沛公伐秦。取道於此。廳城瀕於丹江左岸。丹江源出商山。東南流挾滔河入境。至廳治東南三十里許。而北與浙川合。迤

西南入於漢水。物產與南陽同。

光州直隸州

光州直隸州。三國魏弋陽郡。梁置州。改今名。在汝甯府之東南。地勢南據大

別山脈。淮水挾潢水與汝水合流於此。又有史曲二河合流而東北入淮。州城瀕於潢水西北

岸。物產茶、紅花、石斛、鵝、織紡品有葛布、綢、緞。領縣四。光山、固始、息、商城。

河南府

河南府。周之洛邑。東都。秦三川郡。漢河南郡。東漢北魏後唐皆都此。在開封府之

西。地勢東揖嵩高。南望三塗。西控嶠坂。北帶黃河。伊洛瀍澗合流斜貫而入於河。四塞險固。故

爲歷代帝王之都。府城據瀍澗與洛之間。背北邙而面伊闕。有郵政電報局。物產紅花最盛。牡

丹、羌桃、酸棗、縣花、旋覆花、天戟、麝香、銀錫有瓷器、綢、綾。領縣十。洛陽、其外偃師、孟津、宜陽、

登封、永甯、新安、澠池、嵩縣、嵩山在登封北。函谷新關在新安東北。嶠山在澠池西北。

陝州直隸州

陝州直隸州。周召二公分陝之地。北魏置陝州。在河南府之西。河陝汝道駐

此地勢在熊耳山脈中。內屏關中。外維河洛。履嶠坂而戴華山。負大河而阻函谷。賈誼所謂瞻

函之固也。州城瀕於黃河南岸。砥柱在其東。渡河卽茅津也。物產松柏與杏、鹿、錫及澄泥硯材

有瓷器。領縣三。靈寶、閿鄉、盧氏。函谷關在靈寶城南十里。閿鄉古桃林塞也。熊耳山在盧氏西

南五十里。其脈縣延於陝州澠池永甯宜陽間。南至於內鄉。山勢險峻。道路難行。

汝州直隸州 汝州直隸州。東魏北荊州。後周改和州。隋曰汝州。在南陽府之北。地勢北負。

伊闕。嵩高南憑。伏牛山脈。據汝水之上。游以三鷄之路。通於宛。鄧山川盤紆。原隰沃衍。州城南

臨汝水。物產繇花鐵錫。領縣四。魯山。郟。寶豐。伊陽。

衛輝府 衛輝府。晉汲郡。後周衛州。元衛輝路。明爲府。在開封府之北。西偏地勢西倚太行。南

阻黃河。有淇衛二水交流其間。故西北多山地。東南多平原。府城瀕於衛河之南岸。鐵路通過

之。東北達彰德。西南渡河至滎澤。有郵政電報等局。物產鐵錫石青珉石。有瓷器綾絹。領縣九。

治汲。其外新鄉獲嘉淇輝延津濬滑封邱濬縣西五十里有朝歌故城。紂所都。周武王以封康

叔。國曰衛。滑縣東六十里有衛南廢縣。春秋衛之楚邱。文公自曹徙都於此。後威公又遷於帝邱。在直隸開州西南。

懷慶府 懷慶府。春秋晉地。謂之南陽。漢河內郡。後魏置懷州。元懷慶路。明爲府。在衛輝府

之西。河北鎮總兵官駐此。地勢北負太行王屋。南阻黃河。臨孟津而控虎牢。丹沁二水交流其

間。鐵路經其東。表裏山河。舟車輻輳。府城北距沁水二里。有郵政電報局。物產茶紫蘇。地黃牛

膝。胡巴。劉寄奴。兔絲子。桔梗。有絲絹。瓷器。皮貨。領縣八。治河內。其外濟源。原武。修武。武陟。孟溫。

陽武河北兵備道駐武陟。

彰德府 彰德府。商河。夏甲居桐。即此。戰國魏都。漢為魏郡。三國魏鄴都。北魏相州。五代晉

置彰德軍。金升為府。在衛輝府之北。東臨地勢。西倚太行山脈。東面平壤。清濁二漳合流橫貫其

北。衛水挾淇洹二水經流其東。府城瀕於萬金渠之北岸。鐵路通過之。有郵政、電報局。物產縣

花。葫蘆。錫。礬。花石。紡織繭綢。領縣七。治安陽。其外湯陰。臨漳。林。內黃。武安。涉。林縣西二十里有

隆慮山。林泉甚美。太行以東之別子也。

陝西省

陝西省。戰國秦地。故亦稱秦省。因其在函谷關之西。武關之北。散關之東。蕭關之南。亦稱關中。位置在內地之北部。東西相距

八百餘里。南北相距最長處一千五百三十里。東界山西省。以黃河為天然之界綫。又以潼關

界河南省。南以巴山之脈界四川省。西以隴坻子午山吳山嶓冢山界甘肅省。北以長城界內

蒙古鄂爾多斯。東南以武關通河南省。又以漫川關竹葉關通湖北省。地勢。秦嶺六盤。縣互南

北。渭水挾涇洛橫貫其中。中央。漢水橫貫其南部。據有潼關武關散關之隘。左帶黃河。後擁長城。

表裏山河。四塞險固。周秦隋唐用為根據地。東向而取中原。成帝王一統之業。其已事之效也。

雖古今形要不同。攻守異術。然中原大勢。常在西北。坐固三陲。受敵一面。今猶古也。氣候北部荒寒。便於畜牧。南部溫和。宜於農業。布政司領府七。直隸州五。散廳七。散州五。縣七十二。

西安府

西安府。漢唐以來爲京兆。元始稱西安路。明爲府。今陝西巡撫與布政司同駐焉。

地勢介於南北兩山間。

北山人稱渭北之山曰北山。渭南曰南山。

跨渭水而帶涇水。左據藍田關。前當子午道。府城

周四十里。四門。在渭水南三十里。據曲江西北隅。明初就唐末新城故址修之。內有子城。西安

將軍及左右翼副都統轄駐防旗人居之外城。則漢官文武衙門及高等學堂郵政電報等局

在焉。漢唐故城。在新城西北十三里。秦阿房故址。在西三十四里。昆明池居其近旁。物產麥、紅

花、澤瀉、合歡草、地骨皮、羊馬、銅鐵、藍田玉、製造氈毯。能鞣皮。領州一。縣十五。治長安。咸甯。其外

臨潼。

臨潼故址在縣境。

渭南。藍田。鄠。盩厔。皆在渭水之南。其涇渭之間。則有成陽。興平。醴泉。涇。東渭。

北。則有高陵。三原。涇陽。富平。同官。耀州。府南有孝義廳。撫民同知。駐乾祐河東岸。其西南有甯

陝廳。撫民同知。駐五郎關。當子午道上。

乾州直隸州

乾州直隸州。唐置州。在西安府之西北。地勢據有梁山漢谷之險。南臨渭水。

北帶涇水。州城瀕於漢谷水東岸。物產食鹽。有氈毯。領縣二。武功。永壽。

鳳翔府

鳳翔府。禹貢雍州。周岐州。楚漢之際爲雍國。漢右扶風。唐鳳翔府。在乾州之西。鳳

翔鹽法道駐焉。地勢據汧岐二山之間。南憑太白。汧渭二水縱橫貫之。散關在南。隴坻在北。四

圍高峻。中央坦平。詩所謂周原膺膺是也。周秦二國皆由此興。府城瀕於雍水之西岸。物產榛

松胡桃。九節菖蒲。無心草。薺芎。獨活。骨碎補。馬羊鸚鵡。鴟雉。烏蛇。石魚。鐵。有龍須草。席。領州一

縣七。治鳳翔。其外隴州岐山寶雞扶風郿麟遊汧陽寶雞出陳倉道也。南出武都通漢中

邠州直隸州

邠州直隸州。商豳。後漢新平郡。西魏曰豳州。唐開元中改豳曰邠。在乾州

之北。地勢高平。涇水斜貫其間。東據石門山之秀峰。州城南倚邠巖。北瀕涇水。夾城東西有水

北注涇。號稱險固。物產豆。鐵。有氈毳。領縣三。三水。涇。化。長武。

鄜州直隸州

鄜州直隸州。北魏東秦州。改北華州。西魏敷州。隋鄜城郡。改上郡。唐改今名。

在西安府之北。地勢西控子午山。洛川挾衆水縱貫其間。州城瀕於洛川西岸。物產天駝。馬。牛。

羊。麝。自然銅。鐵。硫磺。大黃。領縣三。洛川。中部。宜君。

同州府

同州府。楚漢之際爲塞國。漢左馮翔。北魏置華州。西魏改同州。國朝升府。在西

安府之東北。地勢北負龍門。南踐華岳。左帶黃河中貫洛川。渭水挾洛以入。河當三巨川交會。

之地。東扼潼關之險。賈誼所謂踐華爲城。因河爲池者此也。府城據洛川之北岸。物產白蔘、麝、細辛、馬重耳、羊凝水石。土人善製皮革織布。領州一縣八。治大荔。其外朝邑、郃陽、澄城、韓城、白水、蒲城皆在渭水北。黃河西。華州、華陰在渭水南。華山、北潼關廳撫民同知駐潼關。潼商兵備道亦駐焉。西阻華山。北臨黃河。自此以東至靈寶。皆古桃林塞。自此以南東至嶺坂。通稱函谷。山高出雲。林深蔽日。歷史兵事上之重要地也。

商州直隸州

商州直隸州。晉上洛郡。北魏洛州。後周改商州。在西安府之東南。地勢西北

負秦嶺。東南包商洛。山名。據洛水丹江之上游。左扼武關。右擁藍關。州城介於其間。瀕於丹江之

左岸。自武關以西。通藍關。其間三百里。山谷崎嶇。車不方軌。至藍田始出險。漢高伐秦。不入函

谷。而叩武關。攻其所不備也。物產麻、枳、榆、柏、櫻、漆、木耳、響、鹿、獾、狐、黃金、銅、丹沙。領縣四。鎮安、維

南山陽商南

漢中府

漢中府。秦郡。項羽初。王沛公於此。爲漢王。唐爲興元府。元爲路。明改府。如今名。在

鳳翔府之南。漢中鎮總兵官及陝安道同駐焉。地勢居秦嶺巴山之間。漢水橫貫中央。西漢水

之總名。下流爲嘉陵江。縱貫其西部。右據嶓冢。以瞰秦隴。左扼嶢風。石名。在嶓冢。以通襄郢。其入關

之道有三。東曰子午。自洋縣東百六十里之午口。北踰終南山達子口。西。今日子午鎮。在盤谷長六十里。

六十里。中曰儻駱。自洋縣北三十里之儻口。東北踰小秦嶺達駱谷口。今日金渠鎮。在盤谷長

四百二十里。其間歷盤道八十里。西曰褒斜。自褒城縣北十里之褒谷。東北踰獅子嶺達斜谷

口。鄠縣西南三十里。谷長四百七十里。入蜀之道亦有三。一曰米倉道。自南鄭而南西踰米倉山。南。西

里。四十。又行於孤雲山。達保甯府之巴州者是也。一曰金牛道。自南鄭溯漢水北岸西至沔。西南

踰劍閣。達於大劍口者是也。一曰陰平道。自沔縣分道而西北。經略陽。至甘肅階州。由文縣入

四川。取龍安府東之左擔道。出江油。此用奇之間道也。今日驛道。自西安通漢中。取古褒斜道。

謂之北棧。自漢中通蜀。取金牛道。謂之南棧。府城瀕於漢中水西岸。有中學堂郵政電報等局。

物產茶、漆、紅花、乳香、山雞、羚羊、鹿茸、獾、煤、鐵。領州一縣八。治南鄭。其外甯羌州、褒城、城固、洋南

鄉、鳳沔、略陽。有留壩廳。撫民同知。在府北。褒水上游。青羊水東岸。佛坪廳。撫民同知。在府東北

四百里。漢水支流都督河之源。定遠廳。撫民同知。在漢水支流牧馬河之源。

興安府 興安府。古庸國地。西魏為金州。明改今名。在漢中府之東。南。地勢北負秦嶺。南據

巴山之脈。西扼嶢風關。漢水曲折貫其間。浮漢而下。東出鄖襄。南通武漢。北走唐鄖。勢如高屋

建瓴。府城瀕於漢水之南岸。物產茶、漆、乳香、樺木、龍須草、繡、鹿、煤、石油、自然銅、石青、石綠。能製紙。領縣六。治安康。其外平利、洵陽、白河、紫陽、石泉。有漢陰廳。撫民通判。在府西北百八十里。漢水支流之觀音河上。輒坪廳。撫民通判。在府西南漢水支流之嵐河左岸。

延安府

延安府。秦屬上郡。楚漢之際爲翟國。北魏東夏州。西魏延州。隋延安郡。宋升府。在

鄜州之北。地勢西據橫嶺。子午白於東帶黃河。洛川延水導源西北。斜貫東南。宋防西夏。常設

重兵於此。府城瀕於延水之南岸。物產杉木、牡丹、黃鼠、獾、石油最多。能製毛氈。領縣十。治膚施。其外安塞、甘泉、保安、安定、宜川、延長、延川、定邊、靖邊。以上二邊縣。正當六盤山脈北斷處。長城橫於其上。最爲險隘。

綏德直隸州

綏德直隸州。秦上郡。西魏綏州。宋始置綏德軍。金改爲州。在延安府之東北。

地勢積高。中有雕山之秀峰。東阻黃河。無定河。水古圖挾大理河斜貫其間。東南注於黃河。州城

瀕於無定河之西岸。物產遠志、黃蠟、大黃、家畜、馬、牛、羊。領縣三。米脂、清澗、吳堡。

榆林府

榆林府。秦上郡地。漢屬河西郡。唐爲麟勝銀三州之地。明榆林衛。國朝置府。在

綏德州之北。西圖延榆綏總兵官及兵備道同駐焉。地勢六盤山脈。亦即自洛川之源迤東爲土

門山。水當延蜿蜒而東北。直抵黃河。北瞰河套。南蔽延綏。北宋防夏。以此爲重鎮。蒙古伐金。往往自葭州渡河取延綏。前明套匪。常取道神木犯邊云。府城瀕於無定河支流清水河之東岸。物產馬、牛、羊、駱駝、乞物魚及鹽。領州一縣四。治榆林。其外葭州神木府谷懷遠。赫連勃勃所築之統萬城。在懷遠西北邊外之白土坡。

甘肅省

甘肅省。在隴山之西。亦稱隴西。位置在內地之西北部。自東南斜距西北二千七百里。南北最廣處相距一千三百四十里。東以隴坻橫嶺界陝西省。南以岷山之脈界四川省。西以西傾山脈界青海省。北以長城限內蒙古鄂爾多斯部。及額魯特阿拉善部額濟納部。西北一部錯入蒙古新疆青海間。北連瀚海。南限祁連山。地勢概屬高原。黃河挾洮水斜貫其間。渭水亦導源境內焉。氣候純係大陸性。寒暑並烈。引雪水以灌田。宜牧宜耕。地味頗腴云。布政司領府八。直隸廳一。直隸州六。散廳八。三撫民四撫番散州七。縣五十一。

蘭州府

蘭州府。古西羌地。秦隴西郡。漢金城郡。隋始名蘭州。國朝升府。陝甘總督及甘

肅布政司同駐焉。地勢東控隴坻。南憑鳥鼠同穴。北負長城。黃河洮水合而曲折灌溉其間。府

城瀕於黃河南岸。南面臯蘭山。有學堂、郵政、電報局。物產蘭菸、樺皮、羊馬、礪沙。能製紙及釐纓。氈褐。能鞣羊皮。領州二縣。四治臯蘭。其外狄道州、河州、金渭源、靖遠。

鞏昌府 鞏昌府。漢魏隴西南安二郡地。宋曰鞏州。元鞏昌路。明為府。在蘭州府之東南。地

勢東扼隴坻。南憑岷峨。西接西傾山脈。據渭水之源。跨洮河之曲。白龍江下流入經其南。府城

瀕於渭源之東南岸。物產漆、黃耆、當歸、薊芎、馬牛、羊、羴牛、羚羊、鹽、金、銀、玉、石、瑪瑙。領州一縣七。

治隴西。其外岷州、安定、會甯、通渭、甯遠、伏羌、西和。鄒山在其北。諸葛亮有洮州廳。撫番同知。在

洮河之曲。西傾山在其地。

秦州直隸州 秦州直隸州。古西戎地。秦之先非子封於此。及始皇并六國。置隴西郡。漢析

置天水郡。後魏改今名。在鞏昌府之東南。鞏秦隋兵備道駐此。地勢右憑。朱圜左控。隴坻渭水。

挾隴水。口即合秦川。即牛橫貫其間。西漢水導源於其南。是關隴巴蜀之咽喉也。州城據渭水支

流烏湖江上。水即藉物產枸杞、當歸、薊芎、麝鹿、與馬、花石屏、製毛氈、釐纓。領縣五。秦安、清水、禮、徽

兩當。

階州直隸州 階州直隸州。古白馬氐部在此。漢以後為武都郡。唐始改今名。在鞏昌府之

東南地勢多山。武都山最大。自西北互於東南。中包仇池之險。羌水即白龍江挾白水河斜貫其間。西漢水繞其東北。州城瀕於白龍江北岸。物產杉木、蔞芎、當歸、羊馬熊鹿、鹽與水銀。領縣二。文成。文本漢陰平道。夷昌有鹽道鄧艾由此入蜀。成西北百里有仇池山。絕壁峭拔。惟有東西二門。盤道可登。七上下里山中有池百頃。煮水為鹽。晉末氏酋楊氏累世據此。北侵隴西天水。東犯漢中。晉宋北魏無如何也。

平涼府 平涼府秦屬北地部。二漢及晉安定郡。唐元和四年置行渭州治此。宋平涼軍。金

升為府。在秦州之東北。地勢跨隴山左右。北控六盤。南據汧山。中包崆峒。汧頭即汧山之首之秀峰。

涇水導源於此。隴水貫其西部。水草豐美。宜牧宜耕。府城瀕於涇源之南岸。物產肉蓯蓉、蔞芎、

當歸、馬牛、羊、麝、鹽。領州一縣。三治平涼。其外華亭。以上在隴東隆德、靜甯州。以上在隴西

化平川直隸廳撫民通判 化平川直隸廳撫民通判。本化平鎮改設。東南西三面界平

涼府。北連固原州。地勢高峻。據六盤山之脊。廳城介於涇汭二水源之間。所轄多回紇遺種。

固原直隸州 固原直隸州。唐原州。元置開成路於此。明置故原州。尋改故為固。在化平川

廳之北。陝西提督駐此。地勢南據六盤山。東扼隴坻。以控蕭關。鎮原西北汧水、北源之源河隴

水。清水河。皆導源於此。清水河亦是秦隴之戶。鑿也。州城瀕於清水河源之左岸。有電報局。物產甘草。款冬花。肉蓯蓉。藟芎。羊馬土。人能鞣皮製氈。領縣二。平遠。海城。

慶陽府

慶陽府。春秋義渠戎地。秦漢屬北地郡。西魏置朔州。隋置慶州。宋改今名。在固原

州之東。地勢東控子午嶺。西扼蕭關。中央包一大高平原。環河挾柔遠川。南流爲馬連河。貫注其間。自此以北。地形漫衍。直抵沙漠。前代寇入最易。詩所謂海岱疆。地固三陲之險。以一面臨

敵。西北防禦之要衝也。府城據柔遠川環河合流之地。物產馬牛。羊。麝。金鹽。有氈布。領州一縣。四。治安。其外甯州。合水。環。正甯。

涇州直隸州

涇州直隸州。二漢魏晉安定郡。北魏始改今名。在慶陽府之南。地勢右據蕭

關之險。當隴山橫嶺絕續之交。涇水流域。宋與西夏相持。常命重臣開府涇州。總四路之事。州城瀕於涇水南岸。物產枸杞。鹽。製造氈毯。領縣三。崇信。鎮原。鎮原北關在其西。靈臺

甯夏府

甯夏府。本宋靈州之懷遠鎮。西夏建國都此。號中興府。元爲甯夏路。明爲鎮衛。

國朝升府。在蘭州府之東北。甯夏將軍。及甯夏鎮總兵官。甯夏兵備道。同駐焉。地勢右倚賀蘭山。左帶黃河。險固爲西北諸府之最。是以拓拔氏據此。南抗趙宋。東拒遼金。享國數百年。始爲

蒙古所滅。府城周六十里。瀕於黃河支流唐徕渠東岸。街市繁榮。貿易之盛。勝於蘭州。西甯。百貨中以羊皮爲大宗。物產葡萄。馬。牛。羊。駱駝。及魚。鹽。煤。鐵。領州一縣。四治甯夏。其外靈州。甯朔。平羅。中衛。有甯靈廳。撫民同知。駐金積堡。光緒初年。湘軍陸攻回匪有名之戰場。

西甯府

西甯府。古西羌之地。謂之湟中。漢末分金城郡置西平郡。晉末鮮卑種人禿髮烏

孤據之。稱西平王。是爲南涼。北魏及唐爲鄯州。尋沒於吐蕃。宋崇甯三年收復。改爲西甯州。元因之。明爲衛。國朝升府。在蘭州府之西。北編西甯辦事大臣及西甯鎮總兵官西甯兵備道同

駐焉。地勢西南積石山脈迤東入境。爲西傾山。連於岷山。北負雪山之脈。黃河橫貫其間。大通

河西甯河。水即湟平行其北。合流而與之會。大夏河洮河皆導源於南。曲折分流。至河州之北。先

後入焉。府城瀕於湟水。甯河即西之南岸。青海額魯特蒙古及阿里克等四十姓土司與漢人互市

於此。貿易甚盛。西邊一都會也。物產葡萄。馬。牛。羊。駱駝。犛牛。野馬。犏犀角。鹽。麩。金。領縣三。治西

甯。其外碾伯。大通。又有貴德廳。撫番同知。駐舊貴德州。丹噶爾廳。撫番同知。駐丹噶爾。有河州

廳。撫民兼水利同知。駐循化。有巴燕戎格廳。撫民通判。駐巴燕戎格。

涼州府

涼州府。秦月氏國地。漢武威郡。魏晉爲涼州治。前涼張軌後涼呂光北涼沮渠蒙

遜先後都此。宋初爲涼州府。尋沒於西夏。元爲西涼府。明涼州衛。國朝升府。在蘭州府之北。
西涼州鎮總兵官及甘涼兵備道駐此。地勢東北二面控帶長城。西南阻雪山之脈。中有達斗
拔谷山。天梯山及洪池之嶺。涌泉。雪水絡繹灌注。土田饒沃。宜牧宜農。民物殷繁。隴右河西諸
府州無出其右者。府城周十一里。樓櫓如畫。有中學堂。郵政。電報等局。物產枸杞。野馬。土豹。麝
香。鹽。製造氈褐。領縣五。治武威。其外鎮番。永昌。古浪。平番。有莊浪廳。撫民同知。與理事通判。同
駐莊浪。在平番之南。

甘州府 甘州府。秦月氏國地。漢張掖郡。北涼沮渠蒙遜都此。西魏爲甘州。元甘肅路。改甘

州路。明爲衛。國朝升府。在涼州府之西北。甘肅提督駐此。地勢北負長城。南據祁連山脈。雪即

山俯視青海。有紅水河合山丹水繞府城。西北流逕高臺廳出邊。爲額集納河。與肅州之白河

合。白河即爲坤都倫河。瀕爲居延海。即古弱水云。府城在紅水河。渠古沮張掖水之間。物產白奈

沙。參。枸杞。蒺藜。地骨皮。甘草。薺芎。馬牛。羊。駱駝。能製氈織布。領縣二。治張掖。其東南山丹。西北

有高臺廳。撫彝通判。

肅州直隸州 肅州直隸州。漢酒泉郡。西涼李暠遷都於此。隋置肅州。元爲路。明爲衛。國

朝以爲直隸州。在甘州府之西北。地勢東帶弱水。北負大紅山。以臨沙漠。南阻祁連山脈。以界青海。西關嘉峪關。以通西域。俄羅斯商人深入至此。互市。有福祿水。金河。環州城。東北流爲白河。即洮河。物產石油最盛。馬最有名。領縣一。高臺。

安西直隸州 安西直隸州。漢敦煌郡。唐瓜沙二州地。國朝置今州。在肅州之西。偏地勢

錯入新疆青海間。據南山之麓。包有沙磧。東扼嘉峪。西接流沙。北通哈密。布隆吉爾河合黨河

縱橫灌注其間。饒有泉泊。州城瀕於布隆吉爾河之南岸。今亦稱疏勒河。當新疆天山南北兩路之要

道。有電報局。物產西瓜、胡桐、枸杞、蘑菇、當歸、甘草、大頭羊、黃羊、青羊、野馬、火狐、野豬、野雞、野蛇、

無鱗魚、鑛物、煤、石膏、石油、鹽。領縣二。敦煌、玉門。

地方志二

中帶揚子江流域

江蘇省

江蘇省。古吳地。位置在內地東面之中部。揚子江之下游。東西最廣處約距七百六十里。南北約距八百餘里。東瀕黃海東海。遙對日本朝鮮。北接山東省。西接安徽省。南接浙江省。西北接

河南省地勢無崇山峻嶺。最爲坦平。故水皆安流。揚子江橫貫東西。運河縱貫南北。太湖居其南端。洪澤湖匯淮水居其西北。其他支渠溝瀆絡繹縈迴。湖蕩涇洳。所在渟滯。汽船之航行於揚子江者不具論。卽運河及其支水亦大半可通小汽船焉。惟海岸線出入不多。然吳淞口內之上海通商港實爲東亞商業之中樞。三時氣候溫和。入夏炎暑。賴東海吹來之風力調劑。畢竟爲人類生存最適宜之地。戶口甲於他省云。自淮以南。空氣溼潤。純係海洋性質。淮北近黃河流域。略現大陸性質云。江甯布政使領府四。直隸州一。散州三。縣二十八。江蘇布政使領府四。直隸廳一。直隸州二。散廳二。縣三十四。有通商港四。上海鎮江金陵蘇州

江甯府

江甯府。三國吳東晉劉宋南齊梁陳先後都此。謂之六朝。南唐李氏及明太祖建

文二帝又都之。有金陵秣陵建業建康昇州集慶等之異名。明曰應天府。國朝沿南唐舊名


爲江甯。然因明永樂後置爲南京。土人至今尙稱南京。兩江總督及江甯布政使同駐焉。府城

瀕於揚子江右岸。周七十六里有奇。十有三門。正甯曰正陽其西曰通濟又西曰聚寶西南曰金川曰鐘山東曰朝陽西曰清涼其北曰定淮曰儀鳳今金川鍾山清涼定海四門久不開。廣大過於京師。前明皇城偏

於東。倚鍾山之麓。江甯將軍及副都統駐防旗人居之。咸豐末。洪秀全破此城。男女三萬餘人

死亡略盡。今之駐防。同治初自荊州移來者也。漢官文武衙門。長江水師餉庫。文廟。貢院。及各國領事館。高等學堂。三江師範學堂。陸軍學堂。水師學堂。將弁學堂。中學堂。暨警察。郵政。電報。官報。官書。工藝。製造。銀銅元等局。廠。皆在西南。街衢本寬。商店駢列。自下關開作商埠。設立金陵稅關後。更築馬路以達總督衙門。夾道種柳。綠陰樓閣。掩映入畫。秦淮橫貫城中。水如碧玉。

江 甯 府 志



惜污臭不中飲耳。人口四十萬。物產蒼朮。茶。絲。靈巖石。雨花石。紡織。建絨。天鵝絨。金銀絲絨。漳緞。元青緞。紗。絹。甯綢。鑛產鉛。銀。煤。自上元。東至丹陽。百餘里間。西人稱爲煤田云。手工雕刻及筆墨亦佳。歷代古蹟甚

多。略舉其大者。則鍾山有吳大帝陵。孝陵衛有明太祖陵。城南之雨花臺。城北之元武湖。都人士遊於其地者。藉以寄思古之幽情焉。瀕江巴斗山有船廠。製造長江水師之舢舨。船及巡洋艇。領縣七。治上元。江甯。其外句容。溧水。高淳。江浦。六合。句容有句曲山。周百五十里。頗高大。釋高三十里。志南連天目諸山。蓋黟山北脈之特起者也。本名苗山。亦曰茅山。梁陶弘景隱於此。

揚州府

揚州府。漢初立劉濞爲吳王都此。後改江都。又改廣陵。隋始名揚州。元嘗於此置

江淮等處行中書省。今兩淮鹽運使駐焉。地勢西高東下。河之西岸。綴以白馬。寶應。高郵。邵伯諸湖。河之東岸。概稱裏下河。東瀕黃海。有馬家九里。二蕩。及廣洋。大縱。吳公。獲金諸湖。窪下多水田。盛產稻米。爲輸出品之大宗。其米市在仙女廟。立運河。東隄上可俯視。高郵。寶應諸城。而西隄以外。湖水又高於運河之水數尺。若此隄。東西一時潰決。裏下河成澤國矣。此府與淮安府海門廳通海二州。皆盛產鹽。謂之淮鹽。其鹽之引地。自江甯藩屬。兼有安徽河南。江西。湖北。湖南。百年以前。商富而國課亦裕。咸豐同治間。一再改定鹽法。舊商中落。新商亦困於捐輸。不恤竈丁之苦。重以警察之政不舉。私販充斥。商力益疲。圍圍氣象。日形蕭索矣。府城在揚子江北岸四十里。運河西岸。城中有公立之儀董中學堂。郵政。電報。警察。等局。及淮南總局。東門外

有鈔關。城北有蜀岡。遙見江南金焦北固諸山。築堂其上曰平山。爲士女遊觀之所。岡下有康泉。圖經謂之第五泉。味甘冽。潁江有瓜州鎮。瓜州鎮水師總兵官駐之。上游五十里曰十二圩。距儀徵縣十里爲鹽船總樁之所。有鹽販曰儀棧鎮。西江瀕有六濠口。爲裏下河及上江米船聚泊之所。鎮江之米市也。物產芍藥。無花果。蓮子。藕粉。及五穀。酒車。熬銀魚。鴿。鹽。煤。鉛。銀。錫。紡織。白綾。葛布。朴樹。灣織席。盛銷江淮間。善製花粉。領州二縣六。治江都。甘泉。其外高郵州。泰州。儀徵。興化。寶應。東臺。

淮安府

淮安府。東晉山陽郡。隋爲楚州。宋末爲淮安州。元爲路。明改府。在揚州府之北。地勢北高南下。運河絕淮而南。出清河縣之天妃閘。陡落數十尺。由府東南直下邗溝。水勢平流。淮水則自洪澤湖吐出。灌入運河。自河東岸緣途分泄。其正流由運入江也。洪澤湖南有高家堰。所以隄湖水不使南下者也。府城據淮水之陰。運河烏紗河會口。西門外有鈔關。近以知府爲監督。物產稻米。大麩。酒粉。條魚。鹽。領縣六。治山陽。俗名淮城。府西三十里爲清河縣。本漢淮陰。江浦。江北提督及淮揚通海道同駐焉。有高等學堂。郵政。電報。銅元等局。小汽船逐日通行。鎮江縣北有王家營。爲舊日南人舍舟遵陸入京之要道。自河運改爲海運。津滬汽船盛行。

出此道者漸稀矣。清河之西北爲桃源。府之北東爲安東。東北爲阜甯。東南爲鹽城。三縣皆瀕海。

徐州府

徐州府。春秋時宋之彭城。西楚霸王項羽都此。唐以來爲徐州。在淮安府之西北。

其地錯入山東安徽河南三省間。地勢西面山多而高。東面黃河沖積層坡陀起伏。運河斜貫之。北有微山湖。東包駱馬湖。地當南北水陸之衝。江左偏安時代。常駐重兵於此。以遏北族南下之勢。府城東北瀕於黃河故道。三面有山環抱。徐州兵備道及徐州鎮總兵官同駐焉。中學堂在南門外雲龍山上。城內有郵政局電報局。城之東門樓。蘇東坡所謂黃樓也。城南有戲馬臺。宋高祖賦詩於此。城北九里山。相傳爲劉項戰場。氣候乾燥。現大陸性質。利國驛有煤鐵礦。開採未盛。又有鑽石及礮。淤黃河底之沙可製玻璃。近已有商設廠於宿遷製造。物產高粱、豆、麥、多栽罌粟製鴉片。輸往南方。能製大麵酒粉條。領州一縣七。治銅山。其外邳州、蕭、碭山、豐、沛、宿遷、睢甯。漢高祖生於豐。以沛公起兵。卽今豐沛。避仇芒碭山。卽今碭山之皇藏峪。山深林密。行者欲迷。項羽下相人。下相。今宿遷也。張良爲黃石公納履處。在今邳州。惟圯橋湮沒無考矣。有湖團廳分防同知。駐微山湖。


海州直隸州

海州直隸州。春秋郟子國。秦胸縣。在淮安府之北。瀕於黃海之曲。地勢北高南下。西南有青伊碩漢諸湖。周禮青州之浸。沐水所瀦也。南通淮。北通桑墟湖。西北有羽山。舜殛崇伯鯀於此。物產稻、麥、魚、鹽、水晶。海產紫菜。多鶴。土人能製鶴脯。瀕海有鬱林島。俗名雲山。海經所謂郁州也。樹藝公司在焉。產茶及玉米粒最長。其東北有鶯遊山。元時海運糧船常於此避風。港口多沙。易於膠淺。自青口至恬風港數十里間。海風爲雲臺山所障。其北口足容汽船。德人所爭之港在此。今正議自開商港焉。領縣二。贛榆、沭陽。

蘇州府

蘇州府。春秋吳國之都。秦會稽郡。後爲吳郡。漢荆王劉賈都此。隋改今州。宋爲平江府。元爲路。明改蘇州府。在太湖之東。江蘇巡撫及江蘇布政使同駐焉。地勢坦平。運河環城一周。東南流入浙江省之嘉興府。澱山湖、泖湖、居其東南。陽城湖、昆城湖、尚湖、位於其北。白蠟江、新陽江。州即蘇州河。福山港等交絡其間。府城周四十五里。凡六門。晉曰壽曰婁曰齊曰閘曰。閘門內外商業最繁盛。文武各衙門及所謂高等學堂、師範學堂、中學堂、郵政、電報局均在城內。盤門外之青陽隄。開爲通商港。蘇州稅關、日本領事館及銅元局、蘇經絲廠、蘇綸紗廠皆在其地。武備學堂亦在焉。自盤門至於閘門。運河內帆檣櫓比。小汽船逐日開往上海、杭州、鎮江、滬甯鐵

路通過蘇州。自上海至蘇州、自蘇州至無錫一段。現已開車。將來商務自必日有起色也。輸出



置華亭府。尋改今名。在蘇州府之東南。江南提督駐焉。東瀕東海。南臨錢塘灣。地勢坦平。黃浦

品以繭絲爲大宗。手工以善。斲玉稱。女工繡物亦佳。紡

織綢緞。顏色鮮麗。惟堅韌不如杭製。而價較廉。有織造

虎衙門。內務府派員監製御用服物。唯亭鎮之毛毯。潯墅

關之草席。亦有名。果物則洞庭山之楊梅、枇杷爲特產。

太湖石可裝飾園林。近郊勝地。有虎邱山。闔廬所葬處。

邱。又西有鄧尉山。梅花極盛。俗尙繁華。領縣九。治吳、長洲、


元和、外崑山、新陽、城同常熟、昭文、城同吳江、震澤、城同常熟、瀕

江有福山。上建礮臺。福山鎮水師總兵官駐守之。揚子

山。江下游最要港也。城外有虞山。以虞仲所居得名。靖湖

廳撫民同知。本太湖分防。新改。駐太湖東洞庭半島上。

松江府。松江府。三國吳封陸遜爲華亭侯於此。元



江合蘇州河東北流。由吳淞口會揚子江入海。府城上海間。逐日有小汽船航行。城內有中學堂、郵政及電報局。盛產棉花、繭絲。所織縐布最佳。領縣七。治華亭、婁。其外奉賢、金山、上海、南匯、青浦。又有川沙廳撫民同知。上海。在府東北吳淞口內。黃浦學堂、民立中學堂。通商港在北門外。為英法諸國公共租界。江海稅關、會審公堂、上海商學會、南北鐵路總公司、開平煤礦局、輪船招商總局、電報總局、滬局、郵政局。中國及各國銀行。外國領事館。各國輪船公司。自來水、電燈、煤氣燈各公司。英商耶松船廠、醫院、報館、書局、巡捕房等皆在焉。縲絲紡紗諸工廠最多。吳淞江上有澄衷學堂。復旦學堂。

徐家匯有商部高等實業學堂。天文臺。城南之高昌廟有江南船廠。有上海製造局。內附廣方言館。此埠人口四十萬。我國第一通商要港也。吳淞口向日水深。入水二十尺以下之汽船。出入可以暢行。近稍淤淺。正議開濬焉。此埠距芝罘五百一海里。甯波百三十四海里。福州四百二十海里。廈門五百八十里。汕頭七百有五海里。

里香港八百二十六海里。日本之長崎四百里。地當東西洋航路之中道。又近江海之會口。商舶

爭集。百貨雲屯。華洋進出口貨價值總額。光緒二十九年達關平銀二億八千五百四十四萬三千六百有一兩。占全國輸出入額之太半。輸入約一億八千四百十九萬二千九百五十九兩。以英吉利本國及其領地印度之雅片棉花毛布爲大宗。輸出約一億有一百二十五萬有六百餘兩。以生絲茶米皮毛爲大宗。各國租界。街衢修廣。入夜電燈爛如白晝。

太倉直隸州 太倉直隸州。元朱瑄等議海運。置倉於此。故名。明初立衛。弘治間改爲州。在

蘇州府之東。州城東距瀏河口七十里。瀏河卽婁江。元時海運由此入海。城市繁華。物產縣布。領縣四。治鎮洋。其外嘉定、寶山、崇明、寶山當吳淞口左岸。吳淞口舊有礮臺。數年前拆去。我國於其地自開商埠。有淞滬鐵路以通上海。今延長其路線。通過蘇常鎮江。以達江甯。謂之滬甯鐵路。已成滬錫一段。崇明當江海之間。三角沙洲也。唐初始涌見。五代吳楊溥置崇明鎮。元升

爲州。明降爲縣。洲之四圍多淺灘。汽船不能靠近。僅帆船可以傍岸。近擬設機器紡紗廠於此。

常州府 常州府在蘇州府之西北。地勢坦平。惟西南有山。北帶揚子江。南面太湖。運河西。北自鎮江府來。繞城一周。東南流入蘇州府。河之左岸有孟瀆申港等支流。通於揚子江。右岸又頗受太湖水之調劑。故小汽船終歲可以暢行。府城瀕於運河。經流之北岸。城內有郵政局。城北有電報局。有武陽公學。及私立學堂數所。土田肥沃。盛產稻米。近年繭絲之利。亦漸次振興。輸出額約值銀五百萬兩。織物以絹名。有縣綢及麻布巾。府之西門外爲豆市。江淮之豆。爭輸於此。江西之木植。亦以此地爲總萃之區。領縣八。治武進、陽湖。其外無錫、金匱、同城宜興、荆溪。同城江陰、靖江。獨靖江一縣。錯在江北。接於通州。無錫城外水道寬平。最利舟楫。商業以米市爲大宗。繭絲所產。甲於一府。有郵政及電報局。有埃實東林等學堂。東門外有紡紗縑絲等廠。北門外有機器磨麵廠。名勝之區有惠山。第二泉所出也。宜興有蜀山紫泥磁器。顧渚茶亦有名。惟所產不多。江陰爲學院駐地。有南菁書院。今改名高等學堂。瀕江有君山。其東黃山有礮臺。防營及魚雷營。有水旱魚雷學堂。南洋魚雷船常泊於此。福山以上江路第二重門戶也。江中產子臍魚。

鎮江府 鎮江府。唐曰潤州。在常州府之西北。常鎮通海兵備道駐焉。地勢西南多山。就中茅山最高大。東北坡陀起伏。中包長蕩湖。揚子江經其北。運河引江水斜貫其間。府城瀕於揚子江運河會口。有內外二城。內城爲京口駐防旗營。京口副都統直轄之。咸豐末洪楊之亂。城破。男女三千餘丁。死者什之九。今之駐防。自荊州移來者居多。中有旗籍學堂。外城則漢官文武衙門在焉。內有中學堂。兩城中通。本無垣墉爲界。均滿目荒涼。漢人富戶。往往徙居揚州。或居城外繁盛之街市。在西門外。鎮江關通商港。在京口西銀臺山下。瀕江。郵政局附焉。輪船招商局在京口東。亦瀕江。府當長江運河之交。北通山東直隸河南。西通安徽江西兩湖四川。實八省輓輸之要途。人口十有四萬。商賈輻輳。華洋貿易出入價值總額。光緒二十九年。中達四百四十二萬六千二百餘兩。物產。絲。百花酒。香醋。煤。筆。鉛。鑽石。輸出品。以米。豆。油。綢。緞。布。匹。苧麻。牛皮爲大宗。落花生。蒼花菜。蛋白次之。惟綢緞出於本地。餘皆自江淮間轉輸。自京漢鐵路成。北貨皆由漢口輸出。本關少有起色。附近名勝有金山。焦山。北固山。焦山在江心。與南岸之北固相對。金山在銀臺山西北。本在江中。今沙漲接岸。山下西南有中冷泉。所謂天下第一泉也。山之東南有承志中學堂。江甯曹氏所私立。教育管理校舍均完善。領縣四。治丹徒。其外丹

陽、溧陽、金壇、丹陽城北有練湖。運河賴其調劑。歷代修濬之。惟本朝未加工役。按運河因京口水道仄狹。兩岸積土剝落。江水倒灌。泥沙又易於淤填。重以木排經過。所挾泥沙。沿路停蓄。自府城至丹陽九十里間。十年之中。必再疏濬。然光緒二十八年春夏間。興大工之後。其年一涉冬令。舟楫仍阻。新設太平廳撫民同知。在秦平洲上。此洲縣互江心。南接常州。北接通州。

通州直隸州

通州直隸州。後周靜海軍。在揚州府之東南。地勢當揚子江尾閘之沖積層。

低平無隘。溝渠紛錯。潛引海水製鹽。州城瀕於揚子江北岸。南據狼山有礮臺。狼山鎮總兵官駐守之。與福山對峙。爲江海間第一重門戶。城中有郵政及電報局。城外有公立師範學堂。有機紡紗榨油磨麵等廠。近又設漁業公司。地近上海。貿易便利。不久且開爲互市港。淺水汽船可以抵岸。農產棉花米豆。棉之輸出於日本者甚多。所織布幅廣而價廉。有通州布之名。海產魚鹽。領縣二如皋、泰興。

海門直隸廳同知

海門直隸廳海防同知。舊爲縣。屬通州。乾隆間析置。在通州東。一沙角

突出江海間。曰料角觜。

料亦作鑿

地勢低平。本江海間漲沙所沖積。乙巳八月初四日。與通太松江

同受風潮之害。漂沒人口踰萬。田廬物產無算。廳治在沙角偏西之北岸。其東南江中有沙洲。

七八。最大者曰永豐沙。其東相連者曰惠安。南與崇明島相值。宋初犯死罪獲貸者。配隸於此。羨鹽納官。至今饒魚鹽之利。

安徽省

安徽省。當春秋吳楚之交。跨有江淮二巨川。位置在內地之東南部。東西約距七百五十里。南北約距九百里。東界江蘇省。南界江西省。北界河南省。西界湖北省。東南界浙江省。地勢灑霍諸山上承大別山脈。蜿蜒淮南北。就中天柱峰最高。黟山之脈。西接匡廬。南連懷玉。屏列江南。就中黃山最高。故全境地居多。惟淮水北岸原野莽平。揚子江近岸有輻狹之沖積地而已。江南通津。青弋最大。淮北通津。汴潁而外。尚有五河。況東帶洪澤。中包巢湖。舟楫之利。通於四遠。氣候溫和。地味腴瘠相等。布政司領府八。直隸州五。散州四。縣五十。有通商港一。湖

安慶府

安慶府。古皖伯國。

之縣告

春秋羣舒之一。東晉置懷甯縣。屬晉熙郡。唐舒州同安縣。

南宋始置府縣。如今名。安徽巡撫及布政使同駐焉。地勢西北高。東南下。府城北負盛唐山。南臨揚子江。江水三面繞城。一遇淫潦。輒致暴漲。而灑霍龍眠諸山水。又從高地陡落。距江不遠。一瀉無餘。其流易濶。不利舟楫。故雖當運輸至便之地。而商務不興。街市寂寥。今日始議開商。

埠焉。

距上海三百五十海里

城中有高等學堂、中學堂、武備學堂、郵政、電報、警察、銀元銅元等局。物產茯

苓、葛粉、茶、竹、櫻、獾、狐、水獺、果子狸、煤、鐵。紡織品有絛布。江路上通九江。以小孤山爲隄。東順流

下江甯。以東西梁山爲重阻。而皖居其中。左右足以控制。領縣六。治懷甯。其外桐城、潛山、太湖、

宿松、望江、潛山、卽天柱。一名皖山。高四千二百尺。舊說七千有二十丈誤廣二百三十里。周五百里。潛山

縣在其南。霍山縣六安州在其北。山中盛產茶。

廬州府

廬州府。古廬子國。在安慶府之北。地勢四圍環山。中抱巢湖。府城瀕於淝水支流

長岡店水上。東南臨巢湖。乃北通河南之要道。三國魏以爲重鎮。有中學堂、郵政、電報局。植物

漆、動物白蠟、鑛物礬。紡織品有白布。領州一、縣四。環巢湖四面。治合肥。其外無爲州、廬江、舒城、

巢。無爲瀕江。夏秋水漲。動成澤國。濡須口在其東南。廬江之三河鎮有米市。舒城、漢廬、江郡治

巢亦古國。成湯放桀於南巢。項羽之軍師范增居巢人。南巢居巢。皆此地也。

鳳陽府

鳳陽府。古塗山氏之國。春秋鍾離子國。隋曰豪州。在廬州府之北。淮水之南。明太

祖生長地。今鳳穎六泗兵備道駐此。地勢坦平。有山不高。西連汝穎。東走淮泗。爲江甯之項背。

中原之腰脊。全恃長淮一水爲襟帶焉。顧祖禹曰。自秦以來。東南多故。起於淮泗間者。往往爲

天下雄。南北朝時。鍾離常爲重鎮。豈非以據淮之中。形勢便利。阻水帶山。戰守有資乎。地味腴沃。物產小麥、荳、花菜、都梁香、石斛、青白礬。領州二。縣五。治鳳陽。其外壽州、宿州。懷遠、定遠、鳳臺、靈璧。宿州當入京驛道。壽州與鳳臺同城。本名壽春。秦九江郡治。漢封淮南王長於此。今壽春鎮總兵官駐之。城北五里有八公山。居淮淝之交。謝玄敗苻堅於此。東南有芍陂。楚相孫叔敖決期思之水所成。久廢。國朝李兆洛修復之。府東有臨淮關。當南北遵陸之孔道。壽州西南有正陽關。當淮潁會口。西北通周家口。南貨水運之要道也。懷遠當淮渦會口。東南八里有山夾淮。北曰荆。南曰塗。禹會諸侯於塗山。即此。靈璧有磬石。所謂泗濱浮磬也。

潁州府

潁州府。春秋胡子國。秦潁川郡。三國魏汝陰郡。在鳳陽府之西。潁水之陰。潁水東

至正陽關之北。入淮。曰潁口。汝水至府南。三河尖。司入淮。屬霍邱縣曰淮口。府東蔽亳壽。西出陳許。

川澤流通。田疇沃衍。耕屯於此。兵食交足。物產小麥、紅花、藍、茶。領州一。縣六。治阜陽。其外亳州。

潁上。渦陽。太和。蒙城。霍邱。霍邱在淮南。屬於山地。禹貢大別山在縣西南。餘一州四縣皆在淮

北。極目平原。

泗州直隸州

泗州直隸州。春秋徐子國。唐臨淮郡。在鳳陽府之東北。地勢跨洪澤湖。川原

平曠。水陸交通。所謂梁宋吳楚之衝。齊魯汴洛之道。州城瀕汴河北岸。汴東流入洪澤。其支渠漚爲潼。南流入天井湖。州之舊城。康熙間淪入洪澤湖。俗多怪說。其實關於地震之常理耳。物產棉花、鴉片、大麩、酒、鹹魚、鉛、銀、鐵。織物有羅布、絛綢。領縣三。盱眙、天長、五河。五河者。沱、潼、滄、濬、淮也。至此合而爲一。經雙溝入洪澤湖。故名。自淮通運。舟楫必經此。淮北票鹽商販納釐之所。同治間。李兆受掘五河口。販鹽濟餉。西敵苗沛霖。南防洪秀全。軍食裕如也。

六安直隸州

六安直隸州。春秋六國。漢初英布爲淮南王都。六。即此。布滅。改六安國。元爲州。地勢自州之西南迤而東北。層嵐重壑。皆霍山之脈所延長。惟北面傾斜。塗通亳壽。有淖河源。出霍山。北流經州城西。至正陽關。西入淮。物產霍山之茶。色香味爲東南諸省綠茶之最。輸出俄羅斯國者爲多。有六安茶之名。苧麻最佳。蘇家埠有麻市。又產竹。能製紙及竹簞。有石斛、茯苓、鑛產鑿、煤、鐵。領縣二。英山、霍山。英霍之間。高嶂虧雲。森林隱日。泉石之勝。搜討莫窮。而襟帶蕪黃。肘腋光蔡。出奇走險。不十日而震動中原。則又兵家所注意焉。咸豐末。鮑超一軍爲陳玉成困於山中。金國琛深入援之。力戰破賊。是卽近世地理上兵事之歷史也。

滁州直隸州

滁州直隸州。劉宋新昌郡。隋置滁州。在廬州府東北。滁水之陽。山高水清。爲

江淮間勝地。州城跨小沙河上。山環如玦。獨缺其西十二。清流關適當其缺。援江淮之衝途。後周末。趙匡胤破南唐。主李景兵十五萬於此。元末州人郭子興起事。爲明太祖之先聲。物產巴戟、白蘚皮、女萎草、決明、虎杖、貝母、黃精。皆入藥品。又有銀魚、蝦米。鑛產方解石、煤、鐵、硫磺。領縣二。全椒、來安。

和州直隸州

和州直隸州。本秦歷陽縣。晉歷陽郡。北齊兼置和州。在滁州南。地勢襟江帶

山。天然形勢。州南有梁山。矗立江干。與當塗之博望山對峙如門。俗稱東山。西梁山。江上用兵最要地。上

有礮臺。州東有烏江浦。項羽死於此。麻湖諸水。灑爲牛屯河。橫江故道。環繞州城。東南分道入江。其

南濡須水上承巢湖。灑爲裕溪柵港入江。歲時謹修隄防。以爲水利。植物米、麥、棉花、苧麻、斑竹、

元參。領縣一。含山。烏江香林有棉花市。商業頗盛。

池州府

池州府。唐初析宣州置池州。元爲路。明爲府。在安慶府之東。揚子江南岸。地勢當

黟山山脈之陰。土多礮礮。泉水甘冽。瀕江地味稍腴。山之秀出者爲九華。明王守仁讀書其中。

悟得致良知之理。府城北臨大江。左右秋浦貴池。風景清絕。物產苧麻、櫻、漆、茶、薑、銅青、白礬。能

製紙。領縣六。治貴池。其外青陽、銅陵、石埭、建德、東流、銅陵。西南有大通鎮。汽船過此。上下其客。

蕪湖關副稅務司駐此。爲淮鹽入口之總匯。東流之西瀕江有馬當山。與江西之彭澤分界。上有礮臺。唐王勃乘舟遇風。自此一夜達南昌。

甯國府 甯國府。東晉以來宣城郡。南唐宣州甯國軍。宋升爲府。在池州府之東。地勢黟山

北脈起頂爲陵陽、敬亭、九華、柏枧、諸秀峰。水則青弋江、宛溪。然青弋爲大。山水之勝。甲於東南。故六朝時風流朝貴。多求出守此郡。物產宣紙最有名。又善製筆。有稻米、茶葉、桐油、白朮、黃連、木瓜、梨、栗、玉面狸、香狸、銀、銅、鐵、白瓷泥。領縣六。治宣城。其外甯國、涇、太平、旌德、南陵。

太平府 太平府。在甯國府之北。西瀕於揚子江之東。江水爲東西梁山所束縛。江面驟窄。

其下游之采石磯。尤爲通津。隋韓擒虎宵濟。明常遇春先登。皆由此道。地勢黟山之脈。北走入境。高度漸降。就中青山林壑最美。縣互深遠。南齊謝朓築室居之。府之東面。地最平衍。廣通壩有五堰。絕中江不得通太湖。今其地俗名東壩鎮。細流短瀆。潞爲丹陽石臼諸湖。故多水田。盛產稻米。采石磯有米市。府城瀕於姑孰溪之右岸。西北臨江。物產茶、鱖魚、煤、鋼、鐵、銅、朱砂、白礬。領縣三。治當塗。其外蕪湖繁昌、繁昌之荻港。汽船過此。上下其客。

蕪湖在當塗繁昌間。瀕於魯港。亦稱中江與揚子江會口。溯江而上第三通商港也。距上海二百五十海里徽

甯池太廣兵備道監督蕪湖稅關。及皖南鎮總兵官同駐此。人口約七萬七千。光緒二十九年。進出口貨價值二千四百五十四萬二千七百餘兩。各埠貿易皆進口多。出口少。惟此獨異。是年出口價值較進口多二百餘萬。繭絲製造之業。將來必興。有中江書院。近改爲中學堂。有郵政電報商務警察輪船招商等局。米之輸往甯波福建天津及國外者。每歲甚多。實爲貿易之大宗。湘蕪木商至此改編排筏。故木市亦盛。茶則輸往漢口轉載。煤礦極旺。西人頗垂涎之。

徽州府

徽州府。晉新安郡。隋歙州。宋改徽州。元爲路。明爲府。在甯國府之南。常黟山。山彙

地勢陡絕。黟山古稱三天子障。其高秀出南嶺中。三國吳時尙爲山越所竄踞。俯覽吳越。旁眺豫章。就中叢山窮嶺。北通甯國者也。昱嶺大鱗嶺。東南界浙之嚴衢者也。率山大寒嶺。西南連江西之饒州府者也。此五嶺在休甯婺源間。最稱險塞。其水則歙之練溪。納黃山叢山諸水。東流爲新安江。而入於錢塘江。婺源之婺源。祁門之大共水。亦曰南河下流合爲鄱江。西入鄱陽湖。入錢塘者爲灘。三百六十入鄱陽者灘亦如之。觀於水而地勢之高可知矣。溪山雖美。地味雖腴。然水性湍悍。殊少淳蓄。久晴則川谷易竭。驟雨則山漲暴發。故山農事倍而功半。健者多遠出爲商賈焉。惟土性宜茶。茶市在屯溪。東浮新安江。運杭州。西踰嶺。浮婺源江。入鄱陽。以達九江。爲

出口之貿易。多漆、桐、松、杉、櫻、竹及柿心黑木。有榧子、黃連、黃精、木耳、白芍、猿、玉面狸、銀煤、鐵、尤多。石中硯材。善製紙墨。領縣六。治歙。其外休甯、婺源、祁門、黟、績溪。境內諸山多瓷土。祁門有公司機廠。以新法開采之。

廣德直隸州

廣德直隸州。在甯國府之東。地勢多山。兵事上當視爲江浙陸路之衝途。有納水挾衆溪。曲折貫其間。然灘多水淺。不利舟楫。土瘠民貧。往往輕棄其家。客耕謀食。物產絲、茶、漆、桐油。領縣一。建平。

江西省

江西省。在揚子江中部之南岸。因贛水縱貫其間。故便文亦稱贛省。東西約距八百里。南北約距千里。東界浙江、福建二省。南界廣東省。西界湖南省。東北界安徽省。西北界湖北省。地勢當南嶺山脈之陰。四面環山。南高北下。緣嶺與各省分水。成天然之界畫。東北有潞地。爲全境之水所傾注。匯爲鄱陽湖。由正北開一口。瀉湖水入於揚子江。形如囊口。湖口是也。大江上游六十里。有小水曰龍開河。洩廬山以西之水入江。氣候溫潤。南部近嶺一帶最燥。入冬不寒。水利極饒。運輸便利。且富有森林。良材所產。礦產亦饒。布政使領府十三。直隸州一。散廳三。散州一。

縣七十五。有通商港一。九江

南昌府


南昌府。本漢豫章郡。唐爲洪州。南唐升爲府。如今名。建南都於此。南宋爲隆興府。

元爲龍興路。明初爲洪都府。後改今名。在鄱陽湖西南。江西巡撫及布政使同駐焉。地勢西南多山。東北一面斜向鄱陽湖。低平多溼。贛水縱貫中央。右挾盱江。左挾瑞河。又名錦江。脩水。至吳城鎮東北。入鄱陽湖。然贛水自會盱江。以至吳城。中道支渠之泄入鄱陽者數十焉。府城瀕於贛江東岸。周二十里不足。城內有所謂高等學堂、中學堂、武備學堂、郵政電報官書、銅元等局。物產以茶爲主。紡織品葛布、苧布、能製紙。領州一縣七。治南昌、新建。其外義甯州、豐城、進賢、奉新、靖安、武甯。吳城鎮有主簿。屬新建。當贛水入湖之口。舟楫爭集。上游浮送之木植。於此重結大筏。泛湖入江。商業極盛。江北運來之縣花。亦屯積於此。有布市。碧落酒最有名。義甯有幕阜山。與湖南北爲界。產茶有名。所謂雙井茶也。每歲輸出約值銀百萬兩。

南康府

南康府。宋置南康軍。元爲路。明爲府。在南昌府之北。地勢西負匡廬。東跨鄱陽。山

川雄秀。兵事上視爲形要。府城瀕於鄱陽湖之西岸。當墨子口。劉裕敗盧循。明太祖敗陳友諒。王守仁破宸濠。粵匪困曾國藩。使內湖水師不得出江。皆在於此。廬山有白鹿洞。宋朱子講學。



院 香 溝 崖 石

湖東岸。產白瓷泥。

九江府

九江府。晉尋陽郡。隋至元曰江州。明改今名。在南康府之北。廣饒九南兵備道監

督九江關。及九江鎮總兵官同駐此。地勢北阻大江。南屏廬山。中包彭蠡。西控武漢。下扼皖吳。

處。香爐峰下有瀑布一道。廣有數十尺。長數百尺。土人緣其下游作水碓。惟冬春之間。水勢大殺。否則終歲利用之。可以生電。其下有開先寺。物產茶為大宗。礦物有廬筍、石耳、石斛、石花魚、硯材之石。動物有猿、領縣四。治星子。其外都昌、建昌、安義、都昌瀕於鄱陽。

截江路之中流。爲全省之門戶。溯江而上。第四通商港也。距上海四百四十五海里。府城北瀕江岸。城中中學堂。租界及九江稅關在西門外。有郵政、電報、警察、商務、輪船、招商等局。人口五萬三千。物產石耳、石斛、雲母、石鍾乳，皆入藥品。輸出品：瓷器、茶葉、苧布、紙、藍靛、麻、菸。就中茶紙爲大宗。茶多運往漢口。銷諸洋商。俄商設廠於此。製茶、軋焉。肥皂廠出貨頗多。領縣五。治德化。其外德安、瑞昌、湖口、彭澤。湖口因山爲城。居江湖之衝。有礮臺。有船廠。造長江水師之戰船。湖口鎮水師總兵官駐守之。長江水師提督中路之行臺也。彭澤亦因山爲城。俯瞰小孤山。采石以上江路之阨塞處。廬山北之牯牛嶺。風景清絕。氣候平和。西人築室於此。旅居長江流域者。夏日爭來避暑。遂成市廛。道路亦頗平治。有郵政及電報局。

饒州府

饒州府。三國吳鄱陽郡。隋置饒州。元爲路。明爲府。在南昌府之東北。地勢三面多山。惟瀕湖。百里低平。夏秋水盛。浸沒田廬。冬春湖底淺露。洲渚間濼。洄如溝澮。有昌江會安樂河。爲鄱江西流。瀕入鄱陽湖。府城瀕於鄱江北岸。物產茶、瓷、紬、苧布。樂平酒有名。靛青爲出口貨之大宗。領縣七。治鄱陽。其外餘干、樂平、浮梁、德興、安仁、萬年、浮梁西南二十里有景德鎮。浮梁知縣輪駐於此。有分防同知。卽產瓷之區。世界知名。有柴窑九十九。坐陶工達數萬人。全國

瓷商。麇集於此。歲值四百萬兩。有御審工作最精。供內廷之用。有瓷器公司仿造西式瓷器。頗能改良。

廣信府 廣信府。唐信州。元爲路。明改今名。在饒州府之東南。地勢積高。東踰玉山。可達三

衢。南出鉛山。可通八閩。實吳楚閩越輻輳之口也。府城瀕於上饒水北岸。江即信物產。靛青。苧麻。

菸。茶。葛布。籐紙。葛粉。藕粉。而燭最有名。山中多伯勞鳥。善鳴。有瓷土。銀。銅。鉛。煤。鐵。信石。諸礦。瓷

窯久廢。惟興安頗有起色。領縣七。治上饒。其外玉山。弋陽。貴溪。鉛山。廣豐。興安。玉山主峰在玉

山縣西北一百四十里。高四千尺。繇互廣饒衢三府間。爲黟山。仙霞嶺。二山。山脈之介紹者也。

山中之水。西出者。上如安樂江是也入於江。由鄱陽湖通東出者。金溪文溪合流入於浙。貴溪西南

有龍虎山。產竹材中筆管。張道陵後人世居於此。曰上清宮。食四品俸。以左道惑人。俗稱天師。

河口市鎮最盛。有分防同知駐焉。浙贛往來之要道也。

撫州府 撫州府。三國吳臨川郡。隋曰撫州。元爲路。明爲府。在南昌府之東南。地勢多山。而

不甚高。盱江挾宜黃水斜貫其間。府城適當二水會口之東南。有石橋長半里許。城南靈谷有

瀑飛流。石室靈象。好奇之士多往遊觀。物產杉。樟等材木。及朱橘。儀竹。甘蔗。香菇。能製樟腦。礦

有金、銀、銅、鐵、紡織品、苧布、製草紙、領縣六。治臨川。其外金谿、崇仁、宜黃、樂安、東鄉。宋經濟家王安石臨川人。理學家陸九淵金谿人。府西南二十里地名許灣。屬金谿。男女皆能刻字。工價極廉。通省書籍大半於此出版。宜黃苧布細緻有名。惟幅狹於萬載產而絲扁。

建昌府 建昌府南唐建武軍。宋改建昌。元為路。明為府。在撫州府之東南。地勢多山。有麻姑山。

南城南周 飛猿嶺。新城 軍峰山。在南山 之秀峰。接於閩嶠。其出杉關向邵武一道。歷史上有名者也。府城瀕於盱江。左岸有大橋二。其最大者曰萬年。長可里許。物產樟木、白茶、斑竹、實心竹、紅米稻。

亦稱銀 菸、香菇、紡織苧布、能製扇及紙。富於礦產。領縣五。治南城。其外新城、南豐、廣昌、瀘溪。南豐產橘。獨核小而味甘。宋曾鞏即此縣人。瀘溪土瘠。且有瘴。

臨江府 臨江府宋臨江軍。元為路。明為府。在南昌府之西南。地勢南部多山。北部坦平。贛水挾袁江斜貫其間。府城瀕於袁江之左岸。江自城南十里分一支東出。橫通贛水。

按此段發江舊名清江乃袁贛二水之合流也。明成化末贛江北街站溪不復。西折止有橫河一綫。與袁江相吐納。於是府城止臨袁江。至城東北二十里贛袁二江復合。水勢益大。時有衝決之患。 贛江自新移鋪奪蛇溪北流。至城東北二十里。與袁江會。贛水自臨江以下深廣平流。由此溯流南上。雖通舟楫。然灘多水急。川途澀難。府東北三十里為樟樹鎮。各省藥材之總市場也。有城周十

里。

里四門。本新淦縣舊治。今通判駐此。明王守仁討宸濠。自吉安會軍樟樹鎮。咸豐末。粵匪汪海洋與驍將普承堯。畢金科。鮑超等。先後搏戰於此。則此鎮之重要可知。物產樟、銀杏、柑、橘、紫竹及各種藥材。能製樟腦。有煤、銅、鐵。紡織品苧布、葛布。領縣四。治清江。其外新淦、新喻、峽江、銅鼓營分防同知。駐新喻之銅鼓營。接瑞州境。黃江口一帶多森林。從古未采伐。

吉安府

吉安府。三國吳廬陵郡。隋置吉州。元吉安路。明改爲府。在臨江府之西南。地勢多

山。贛水挾遂江、孤江、禾水、溶江、烏江、曲折貫其間。府城當贛水溶江會口之左岸。贛水自萬安縣以北至峽江。中有十八灘。舟行澀難。然水清可鑑。碎石如鋪錦。夾岸青嶂兀立若屏。故廬陵山水學士大夫好稱之。宋歐陽修文天祥皆生長於此。物產茶、油、棉花、柑、橘、玉版筍、浮筍、水晶蔥、龍鬚草、坐墊草、泰和雞、抱石魚、紡織絲布、苧布、葛布。領縣九。治廬陵。其外泰和、吉水、永豐、安福、龍泉、萬安、永新、永甯。有蓮花廳撫民同知。在禾水之源。

贛州府

贛州府。隋唐虔州。南宋改贛州。元爲路。明爲府。在吉安府之南。章貢二水合流於

此。故名。地勢積高。當贛江上游。南扼九連。西控大庾。東阻蕭巖。羅仙陵 四野九連爲閩粵之門戶。道光二十三年以前。海禁未開。外國通商港。惟有廣州之黃埔一埠。西洋貨品之輸入。內地貨

品之輸出。必經贛州鈔關。其繁富十倍於今日焉。府城當章貢二水合流之口。吉南贛甯兵備道及南贛鎮兵同駐之。物產茶油、桐油、石蜜、沙糖、森林多杉、果品柑、橘、甘蔗、園圃之植。有蘭花、斑竹、實竹、茉莉花、夜來香、鑛具五金、紡織之品有些布、葛布、又善製牛皮箱、油紙扇。領縣八。治贛。其外雩都、信豐、興國、會昌、安遠、長甯、龍南。有定南廳。撫民同知。虔南廳。撫民通判。府民語言最清析。近北方官音。明王守仁之教也。

南安府

南安府。宋置南安軍。元爲路。明爲府。在贛州府之西南。據章水之源。地勢逼近南

嶺。南踰大庾。

城西南二十五里

以通南韶。西踰騎田。以達郴桂。氣候和煦。然視嶺南溫度差降。物產茶

葉、落花生、仙茅、箭竹、庾嶺菜。多蔗。能製糖。森林多杉。有錫鑛。明以前曾采金及鉛。石中磨材。領縣四。治大庾。其外南康、上猶、崇義。

甯都直隸州

甯都州。晉縣。屬南康郡。元升爲州。明復爲縣。國朝升直隸州。在贛州府之

東北。地勢高峻。山嶺叢深。州城瀕於梅江右岸。

亦曰甯都水

水自雩都入。貢。雩都以上。不通舟楫。州

西北有灰山。

亦曰翠微

四圍陡絕。一徑羊腸。其頂平曠。捫葛始上。有竹樹泉池之勝。歷代避兵處。國

初州人。不肯薙髮者。入據山上。官兵仰攻不下。久之糧盡。乃降。物產茶油、桐油、菸、蜜餞、黑沙、錫。

冬筍。森林多樟杉。紡織品有苧布。所謂銅版夏布也。甚工細。與粵產同。領縣二。瑞金、石城。瑞金居貢水上游。東南水行四十里至古城司。又踰隘嶺陸行五十里至汀州。實通閩要道也。地多盜。嘉慶時憚敬爲令。以峻法治之。

瑞州府 瑞州府。唐筠州。宋改瑞州。元爲路。明爲府。在南昌府之西。地勢巖谷深秀。瑞河橫貫其間。溯河踰嶺。西入長沙。府城瀕於河之北岸。物產茶葉、紫竹、銀、石青、石綠、黃丹、紡織苧布。能製紙。領縣三。治高安。其外新昌。上高。新昌東北有黃蘗山。唐宣宗微時遊此。與黃蘗僧同觀瀑布。

袁州府 袁州府。隋置州。元爲路。明爲府。在臨江府之西。地勢羅霄之山。其脈自衡山踰湘而來。盤鬱境內。爲贛湘東西分水嶺。嶺東之水。若瑞河、袁江、潞江。皆東流入贛。嶺西之水。若瀏、若潯。及攸水。皆西流入湘。山高水急。川谷易於淺竭。大舶重載。不能暢行。故萍鄉煤鑛。必築鐵路以達湘潭。然後浮湘出湖。以達揚子江焉。今路工已達醴陵之株洲。長百有四里。物產茶、地黃、黃精、煤、鐵。煤開採極盛。紡織苧布、葛布、苧布。盛產於萬載。幅廣絲圓。堅緻耐用。行銷甚廣。能製折表紙。亦土產之大宗。領縣四。治宜春。其外分宜、萍鄉、萬載。

浙江省

浙江省。春秋越地。在內地東部。浙江之流域。

因運河通於揚子江。故可入揚子江。流子城。

東西約距七百里。南北約距

八百里。東瀕東海。南接福建省。西接安徽江西二省。北接江蘇省。地勢南嶺九連山脈。至此相

續。而爲仙霞嶺山脈。東北行陡落於東海中。再起而成舟山羣島。黟山之脈。東走與天目相連。

浙江挾衆支流。曲折行其間。形如之字。氣候溫和。西南部山多而地瘠。水短而流急。東北部則

沖積地層。土沃宜農。蠶桑之利。甲於本國。是以杭嘉湖三府田賦之重。埒於江蘇之蘇松常焉。

布政使領府十一。直隸廳一。散廳二。散州一。縣七十五。有通商港三。

寧波州 杭州 溫州

杭州府

杭州府。陳錢唐郡。隋置州。如今名。五代時吳越國王錢鏐都此。南宋以爲行在臨

安府。明改今名。浙江巡撫及布政使同駐焉。地勢天目山自黟山之脈東趨入境。漸漸低落。直


到海壖。浙江上承嚴州府之桐江。東流經富陽縣城南。爲富春江。又東流經蕭山縣西南。與錢

清江會。又曲折北東流至府南。爲錢塘江。又東北流由海甯州入海。府城瀕於浙江下游之左

岸。運河之南端。分內外二城。外城周三十五里。有一千尺。開十門。

東五門曰候潮。永昌。浩泰。慶春。長山西三門曰湧金。清波。

錢塘南一門曰武林。內包吳山。西臨西湖。風光明媚。商賈如雲。漢官文武各衙門及文廟貢院等



錢塘江

在焉。有高等學堂、中學堂、安定學堂、武備學堂、郵政、電報、警察、官書、銀銅元等局。內城在錢塘門內。以土垣作偃月形。周九里。開四門。杭州將軍及副都統、乍浦副都統、轄駐防旗人居之。新開杭州關商埠。在城北武林門外。物產棉花、龍井茶、楊梅、筍、蓴菜。於潛白朮、黃精、茯苓、麥冬。又盛植桑樹。有西湖鰻魚。昌化印章石。紡織品綾、綢、緞、羅、紗。爲各省之冠。有織造衙門。專司御用服物。又有絲綫、帽、緯、錫箔、粉紙、摺扇、明羊角。輸出品以絲綢茶葉爲大宗。言語之音。清晰易辨。因南宋時南北貴族雜居於此。混合而成一種之官話也。附近勝跡之著者。則有岳武穆墓。于忠肅祠。皆在西湖上。而靈隱寺於古剎中最有

名領州一縣八。治錢塘。仁和。其外海甯州。富陽。餘杭。臨安。於潛。新城。昌化。富陽。卽富春。漢末烏程侯孫堅卽此縣人。至子權爲吳大帝。

嘉興府

嘉興府。五代吳越置秀州。宋升府。如今名。在杭州府之東北。東瀕錢塘海灣。西北

控太湖。貫以運河。地勢平衍。水澤流通。地味腴沃。宜農桑。利運輸。且介於蘇杭二都會之間。又近上海。故商業繁盛。府城瀕於運河北岸。杭州關稅務司分關於此。城有中學堂。郵政及電報局。物產桑。樵。李。潘。園。李。苦。菜。罌。粟。石。首。魚。鯨。黃。雀。蟹。海。蜇。鹽。盛。產。蠶。絲。紡。織。綾。絹。有。陶。器。領。縣。七。治嘉興。秀水。其外嘉善。海鹽。石門。平湖。桐鄉。

湖州府

湖州府。三國吳吳興郡。在杭州府之西北。地勢西南憑天目。東北瀕太湖。左引運

河。右控青峴。府城臨苕溪水上。物產薛錦。茶。蓮。菱。柏。油。武。康。白。朮。桑。樹。最。有。名。各。省。取。種。於。此。潯。溪。魚。逆。魚。煤。紡。織。品。縐。綢。及。紗。繭。絲。之。盛。冠。於。蘇。浙。二。省。又。善。製。筆。領。縣。七。治烏程。歸安。其外長興。德清。武康。安吉。孝豐。烏程。有南潯鎮。繁富甲一府。有龐氏醫院。本海溪公學改設安吉爲西通宣歙之道。有獨松關。南宋關吏殺蒙古使臣廉希範於此。竟成亡國之禍。伯顏分兵三道犯臨安。其一道出此。明初亦由此道襲張士誠。故歷史兵事上視爲要地。

甯波府

甯波府。唐置鄞州。尋改明州。又改置餘姚郡。宋慶元府。元改爲路。明爲府。如今名。在紹興府東。浙江提督及甯紹台道駐此。地勢突入東海。成一小角。南有象山半島。西南有四明山。甬江所出。府城據甬江左岸。江水東北流。會奉化慈溪諸水爲大夾江。至鎮海縣東入海。江口有蛟門島。東對舟山羣島。境內水短流急。置閘啟閉。自府以西。不通大船。浙海關及商港。在甬江右岸。西對府城。人口二十六萬。物產多藥材。絲花。草帽。土布。平水茶。海產烏鮑魚。蛙魚。白鯊。鯊魚。江瑤柱。淡菜。土蛛。卷泊等。石材。礬。食鹽。紡織品有綾。絹。及葛布。手工有錫器。木器。織席。紙扇。輸出海外者。以平水茶。棉花。絲綢。螟蛹。紙扇。蜚皮。礬。草帽。爲大宗。光緒二十九年。華洋貿易出入貨價值總額二千二百二十四萬餘兩。此港與日本。葡萄牙通商最早。唐時日本使臣常於此登陸。領縣五。治鄞。其外慈溪。奉化。鎮海。象山。有石浦廳。撫民同知。在象山半島之南海中石浦島上。

定海直隸廳同知

定海直隸廳同知。古甬東地。在甯波府之東海中舟山島上。定海鎮總

兵官駐此。廳城在島之南端。地勢暗接大陸。之仙霞山脈。東北有小島曰普陀。

亦曰彌陀。又諱密定。島上

有大寺。遠近僧徒爭往朝禮。自以爲莫大功德焉。氣候溫和。西人之旅吾國者。多於此避暑焉。

道光二十一年。英吉利海軍奪據舟山。提督葛雲飛死之。及後和議成。以地還我。有不得割讓。他國之約。實爲東海中艦隊屯煤避颶風之要港也。物產舟山火雞最有名。魚業亦盛。

紹興府 紹興府。春秋越王句踐所都。後漢析會稽郡爲二。西爲吳郡。移會稽太守治此。爲

會稽郡。隋唐越州。宋南渡後升府。改今名。在杭州府之東。地勢南面會稽山。北臨錢塘灣。襟以

浙江。帶以錢清。貫以剡溪。溝以運河。運河宋紹興初所濬之漕渠自西興渡引錢塘江水。歷蕭

里繞城南東出通上虞之曹娥江百里入海又自府城而南至會稽山有禹穴爲最古之名蹟。蕭

蕭八十里接於嵊縣之剡溪以上運河皆置牘以節宣水勢府城環以運河。有東湖中學堂。郵政電報等局。物產玉芝茶、平水茶、雞豆、玉筍、竹箭、南棗、菱、棉

花、吐綬鳥、繁滋魚、江瑤柱、紡織品有綾、羅、紗、綢、及縣布。而繭絲之佳。過於杭嘉湖。有竹紙及剡

藤紙、錫箔。尤以善釀酒名於通國。酒之新稅。每歲達銀三十萬兩焉。領縣八。治山陰、會稽。其外

蕭山、諸暨、餘姚、上虞、嵊、新昌。

台州府 台州府。以天台山得名。三國吳東海郡。梁赤城郡。唐置海州。改台州。元爲路。明爲

府。在甯波府之南。西臨地勢三面阻山。惟東面瀕於東海。天台山者。仙霞嶺脈之東支也。形勢高

大。西南接括蒼雁蕩。西北接四明金華。蜿蜒東海之瀕。如衣之有緣。有永安溪。亦曰自仙居東

流經府城南。又東南會黃巖之永甯江。由海門故衛入台州海灣。府城瀕於溪之北岸。物產茶、金、松、樟、白朮、柑、乳香、甲煎香、飛生鳥、火魚、礦有鐵、及花乳石。亦有織絹。以方竹製扇及小器皿。古雅可玩。能製樟腦。鴉片有台土之稱。風俗強悍。元末方國珍起事於此。爲羣雄之先聲。地味瘠苦。瀕海之民。多事魚業。領縣六。治臨海。其外黃巖、天台、仙居、甯海、太平、黃巖。海門鎮總兵官所駐也。

金華府 金華府以金華山得名。三國吳東陽郡。梁改金華。隋婺州。明初曰甯越府。尋改今名。在紹興府之西南。地勢山川絳麗。據有金華之秀峰。東陽江挾衆水西北流與衢港會。北流爲蘭溪。浙江之南源也。府城瀕於東陽江北岸。此江一名婺港。物產茶、漆、蘭、棗、榧子、竹、鷄、紡織品有苧布。能製紙釀酒。鹽豚躑尤有名。謂之金華火腿。領縣八。治金華。其外蘭溪、東陽、義烏、永康、武義、浦江、湯溪。而蘭溪當水道之衝。順流可達杭州府。

衢州府 衢州府。唐初置州。後改信安郡。明初改龍游府。尋改今名。在金華府之西。衢州鎮總兵官及金衢嚴道駐此。地勢積高。西連黟山之脈。通安徽之徽州。西南倚懷玉之山。接江西之廣信。南據仙霞之嶺。以江山縣一部與福建之浦城縣爲界。唐末黃巢破饒信歙等州。轉掠

浙東刊山開道七百餘里。直趨建州。即今仙霞關之道。蓋山地四達之通衢。兩浙之內戶也。府城瀕於衢港之南岸。衢港有兩源。北出開化之馬金嶺者曰金溪。南出仙霞嶺者曰文溪。夾常山江山流至府西雙溪口而合。又東北經府城及龍游城。又東至蘭溪西南。與東陽江會。物產茶、藍、漆、桐油、柑、橘、硃砂、鐵、硯材、石。能製紅紙及龍鬚草席。就中茶、藍爲大宗。領縣五。治西安。其外龍游、江山、常山、開化。

嚴州府

嚴州府。隋曰睦州。宋改嚴州。升建德府。元建德路。明改今名。在杭州府之西南。地

勢當夥山之脈。東面階級地。西向層累遞高。府城當蘭溪新安江會口之西北岸。新安江上承

徽州之歙浦。南流迤東經淳安。始有新安之名。晉新安郡治淳安實浙江之西源也。自淳安折南流。二

十里至港口鎮。納遂安之鳳林港。又折東流。納壽昌之艾溪。又東經府城南。稍東五里至嚴東

關與蘭溪會。於是浙江西南兩大源合而爲一。迤而東北經桐廬縣城爲桐江。又東北經杭州

府之富陽縣城爲富春江也。此江自富春以上。水清潭灘之正字急。兩岸山高樹密。風景絕佳。物產

茶、漆、蕨粉、柏油、松、樟、檉、榧、竹、桐油、菜油。而茶與柏油爲大宗。領縣六。治建德。其外淳安、桐廬、遂

安、壽昌、分水。

溫州府

溫州府。漢初東甌國。晉永嘉郡。唐置溫州。元爲路。明爲府。在台州府之西南。東瀕黃海。溫州鎮總兵官及溫處道駐此。地勢據括蒼雁蕩兩山。甌江斜貫其間。府城瀕甌江南岸。江水自此以下。成三角形。東注於海。可通大泊。自此以上。灘多流急。舟行澀難。僅可至青田。更上纔通竹筏而已。甌江口外迤北有溫州灣。迤南爲飛雲江口。水源出泰順。東流由瑞安東南入海。溫州灣附近。島嶼列峙。白鷗雪浪。風景絕類芝罘。甌海關通商港。在城北。人口八萬。街市寬廣潔清。商務未盛。華洋貿易出入貨價值總額。光緒二十九年僅五千三百三十五兩。物產平水茶、芽茶、珠茶、柑、金橘、樟、松、杉、漆樹。海產石髮菜、蜆皮、樟腦。爲出口貨大宗。有鐵礦。紡織品有克絲羅。俗稱苧布。手工竹器漆器及紙。領縣五。治永嘉。其外瑞安、樂清、平陽、泰順。有玉環廳。撫民同知。駐溫州灣內玉環島上。

處州府

處州府。隋初置州。尋改括州。唐縉雲郡。明初升府。如今名。在溫州府之西北。處州鎮總兵官駐此。地勢居括蒼仙霞二嶺間。山溪峻急。太溪、漈溪及好溪合流於府城左右。是爲甌江。東南至青田西。又合臘溪外卸溪入溫州府境。水量大增。舟行通暢。風俗強悍。明戚繼光疊用溫台處之兵禦倭有功。嘗言處州兵氣銳而驕。一勝之後。不可再用。台州兵可用以再勝。

温州兵持重。不能大勝。亦不大敗。府城瀕於甌江北岸。物產縉雲茶、漆樹、樟木、及樟腦、蕨粉。礦有青瓷。而青田山石可鐫刻印章。雲和產鐵最富。惜運道不便。昔有礦穴三十餘。今輟業過半矣。領縣十。治麗水。其外青田、縉雲、松陽、遂昌、龍泉、慶元、雲和、宣平、景甯、九縣皆無城。

湖北省

湖北省。春秋楚地。隋唐宋元置鄂州於武昌府。故亦稱鄂省。位置在內地中部。跨揚子江流域。東西最廣。處約距千三百四十里。南北約距八百餘里。東接安徽省。南接湖南江西二省。西接四川省。北接河南省。西北接陝西省。地勢大別山脈。竪於北。荆山巴山屏列於西。中間江漢交流之域。拓爲廣大平疇。支渠藪澤。觸處溝通。舟楫便利。農林水產礦產。頗稱豐饒。氣候三時溫和。惟夏日酷暑。布政使領府十。直隸州二。直隸廳一。散廳一。散州六。縣六十。有通商港四。漢口

武昌沙市宜昌

武昌府 武昌府。三國吳江夏郡。湖廣總督及湖北布政使同駐焉。地勢南面有山不高。揚

子江於此作一大曲。境內多藪澤。其大者曰梁子湖。江湖吐納之處曰樊口。府城瀕於揚子江東岸。城內有馬路。文武各衙門及文廟。貢院在焉。有高等學堂、師範學堂、文普通學堂、武普通

學堂及工藝局、銀銅元局、郵政、電報、警察等局。罪犯習藝所。城外有自開商埠。有農務學堂、紡紗、繅絲、製麻、織布等廠。物產多麻、竹、魚類及錳、鐵、水晶、羊樓峒之茶爲出口大宗。領州一縣九治江夏。其外興國州、武昌、嘉魚、蒲圻、咸甯、崇陽、通城、大冶、通山。皆在江右岸。武昌本楚鄂王所封。三國吳爲武昌郡治。孫權初都於此。嘉魚有赤壁。周瑜敗曹操處。興國產錳及鉛、銀、煤。大冶產鐵。開採頗盛。有小鐵路通石灰窰。距黃石港十四里。專運礦鐵。

漢陽府

漢陽府。古夏口。唐嘗置沔州。周爲漢陽軍。元升府。在武昌府之西北。漢陽鎮總兵

官駐焉。地勢低平。觸處有藪澤。就中邇邇湖最大。每歲四五月。江漢二水同時暴漲。往往病水災。府城當江漢合流之地。隔江東望武昌府。隔漢北望夏口廳。古今用兵必爭之地。城內有中學堂。北門外龜山麓有煉鐵廠。內設兵工製造廠。又有煉軚廠。物產縣花、麻布。領州一縣四治。漢陽。府與武昌府縣與江夏縣同爲通省首要。其外沔陽州、漢川、孝感、黃陂。新改夏口廳爲撫民同知。駐漢口。京漢鐵路發軔處。

夏口廳

夏口廳。在漢口。據江漢之咽喉。又附近鐵路發軔之地。實爲水陸之極衝。漢黃德

兵備道監督江漢關駐此。商務繁盛。爲揚子江通商各港之冠。人口八十萬。光緒二十九年。華

洋貿易出入貨價值總額九千九百十二萬九千五百餘兩。輸出品以茶爲大宗。

湖南江西安徽等省之茶

於此悉萃麻、絲、麻、縣花、豆、豆餅、落花、生、芝麻、菸、漆、蠟、土藥、藥材、毛皮、雞卵、鐵、銅、錫等次之。有鐵路學堂、

商務局、郵政、電報、輪船、招商、警察等局。有報館。有硝皮廠、蛋白廠、茶甄廠、煉礦廠。工作甚忙。

黃州府 黃州府春秋邾國。後入黃國。楚滅黃并其地。隋置州。明升府。在武昌府之東。地勢

北阻大別山脈。南瀕揚子江。龍河岐亭河巴水浠水等。皆南入江。負險臨深。與武漢九江相爲

首尾。而田家鎮爲全楚之門戶。府城在江曲東北岸。瀕江赤鼻山。蘇軾以爲赤壁者誤也。物產

綿花、松羅茶、蕪艾、連翹、綠毛龜、白花蛇、紡織品、苧布、葛布、羅漢布、白布。又善製竹簞、鹿毛筆、鑛

產甚多。領州二。縣七。治黃岡。其外蕪州、黃安、蕪水、羅田、麻城、廣濟、黃梅。黃梅南有孔壠鎮。綿花

市也。

德安府 德安府春秋邳子國。劉宋安陸郡。趙宋改今名。在安陸府之東。地勢北負大別山

脈。南有平壤。西河滭河。潁河南入漢。鐵路自潯口北上。經應山東北武勝關。穿鑿大別山。通過

之。入河南信陽州。物產漆、葛根、茴香、沙參、桔梗、蒼耳、銀魚、覆魚子、野鷄、馨織物、苧布。應城產石

膏。能製鹽。領州一。縣四。治安陸。其外隨州、雲夢、應城、應山、古雲澤甚大。其著者在安陸縣西南。

已湮。自此西至荆門州。凡江北之澤皆雲也。隨州春秋隨侯國。州西百二十里有大洪山。卽大別山之首。潁水出焉。

安陸府

安陸府。晉竟陵郡。在德安府之西。地勢大別。山在其東北。江漢淮三巨川之分水

嶺也。其脈至此低落。故漢水沖積地最爲坦平。藪澤甚多。以楊桑湖爲大。漢水至潛江縣。別出爲潛。有騎馬隄當其衝。漢自安陸以上。兩岸夾山。襄陽附近。山勢漸低。沙水迴互。廣或十餘里。鍾祥以南。平壤狹流。無山阜爲限。沙渚移徙不常。而江勢日趨於北。漢亦隨折而東。江漢之間。湖水並漲。漢受江湖之逼。夏秋之間。橫決汗漫。至不可遏。蓋旣無瀦蓄之區。又無宣洩之口。隄防雖固。歲有潰決。荆州安陸漢陽三府。治水之策。至今尙未有定法也。府城瀕於漢水東岸。物產繇花、蘭草、觀音竹、脊令、野狗、花貓、白蜜、鑛產石綠。領縣四。治鍾祥。其外京山、潛江、天門。

襄陽府

襄陽府。漢末荆州治。在安陸府之西北。湖北提督及安襄鄖荆兵備道同駐焉。地

勢。荆山之脈。盤結於西。漢水曲折貫其間。自府以西。行於山峽。水清多石灘。自府以南。行於地中。水濁多漲沙。旦夕移徙。稍一不慎。動致覆舟。故水量雖大。難行汽船。府城適當漢水之曲。水漢

至此有潁河之稱

左岸有樊城。夾水相望。自古攻守必爭之地。南船北馬。於此分途。商務繁盛。府西北

有隆中。諸葛亮隱居之所。物產萬年松、武當藤、淫羊藿、麝、羚羊、山雞、我師禽、蘇銅魚、石青、石綠、領州一縣。六治襄陽。其外均州、宜城、南漳、棗陽、穀城、光化、南漳西北卽荆山、穀城東北老河口。
丹河水陸商貨所集。有釐捐局。

鄖陽府

鄖陽府。戰國時秦楚之界。蜀漢房陵、上庸二郡地。曹魏新城郡。明置府。如今名在襄陽府之西。北鄖陽鎮總兵官駐焉。地勢高險。當蜀、陝、荆、豫四省之交。北走武關、南通巴、峽。漢水橫貫其間。山川阻深。盜賊出入。府城南瀕漢水。物產蒼朮、黑白木耳、有錫礦。紡織品有鄖陽綢。領縣六。治鄖。其外房、竹、山、竹、谿、保康、鄖西、房縣卽房陵。唐中宗被武后禁錮於此。竹山、古庸國也。

荆門直隸州

荆門直隸州。五代高氏置軍。元升府。後降爲州。在襄陽府之南。漢水之右。地勢西北據內方山。重岡起伏。東南蔽澤沮洳。昔人謂坡陀不能限馬足。灘瀨不能濡軌轍。蓋四戰之地也。州城據竹坡河之源。當南北孔道。物產棉花、石青、石綠。領縣二。當陽、遠安。皆瀕沮水。荆州府。春秋楚之郢都。秦南郡。漢嘗置臨江國。東晉荆州治。梁元帝及後梁蕭詧先後都此。隋末蕭銑又據之。唐爲江陵郡。上元初以爲南都。升府。五代時高季興據之。稱南平。

南宋曾改荊南府。元中興路。明改今名。在荊門州之南。荊州將軍及荊宜兵備道監督沙市關駐之地。勢無高山。但有陵阜。揚子江曲折貫其間。兩岸數澤甚多。皆古雲夢遺跡。夏水盛漲。易成水災。江陵以東。江岸平蕪。彌望數百里。惟監利螺山如一髻耳。荊州漢陽安陸三府。全恃隄防之力。自宋熙寧以來。築隄捍禦。時有潰決。所謂萬年隄也。府城在江之左岸。有新舊二城。東爲新城。駐防旗人居之。將軍副都統衙門及旗人中學堂在焉。西舊城。漢人居之。兵備道衙門及文廟貢院中學堂郵政局在焉。物產繇花、菸葉、丁公藤、通草、茵草、大黃、紅花、百合、蓮子、銀魚、覆魚子、青絲石、紡織品有方紋綾。俗稱荊州緞。沙市關通商港。在府城南十五里之沙市。貿易未盛。領縣七。治江陵。其外公安、石首、監利、松滋、枝江、宜都。宜都西北有荊門虎牙二山。夾江兩岸。舊日稱爲江路之險。自有汽船。形勢已變。不足恃矣。

宜昌府

宜昌府。西魏拓州。臨江郡。後周改峽州。隋羣陵郡。國朝改今名。在荊州府西北。地勢西倚巴山。西南接武陵山。脈重岡複嶺。層累遞高。揚子江斜貫其間。夷水西入江。府城瀕於江之左岸。商賈汽船溯江航路。至此爲終點。自此以上。易帆船運載矣。江自巫山入巴東爲巴峽。其最險者曰黃牛灘。曰新灘。皆在夷陵以西。巫峽以東云。府城西北二十五里曰西陵峽。



宜

江水出峽。其流漸平。故曰夷陵。夷者平也。俗名平喜壩。自蜀舟行者至此。始相慶也。人口三十萬。物產茶、漆、苧、麻、班竹、櫻欄、樟、桐、梓、鳴魚、鐵、朱沙、綠礬、石膏、水晶及塔影石。此地為入蜀咽喉。歷代視為重鎮。有宜昌鎮總兵官駐之。宜昌關通商港在城南。距上海九百五十二海里。

昌

有郵政、電報、輪船、招商等局。輸出品有縣麻、大黃、白蠟、桐油、鴉片、麝香、絹布、並各種藥材。領州一縣。五治東湖。其外歸州、長陽、興山、巴東、長樂。歸州本周夔子

租

國。漢秭歸縣。三國吳建平郡治也。峽路最險。

施南府 施南府古西南夷廩君種族所居。宇文

界

周清江郡。并置施州。明為衛。國朝改土歸流。置府在宜昌府之西南。新設施鶴道駐此。地勢武陵山脈。以此為北端。鬱積盤互而南。二十年前始開一綫通

蜀之道。至爲險阻。行者不能荷擔。但可負戴。而前蓋自長陽入山。終日西行。才登一嶺。而迎面一嶺。更高。上入雲際。如是九日始造其顛。乃作階級形。遞降三日。達府城。自此以西。又層累遞高。入四川石柱廳。復稍傾斜。境內有清江。卽古夷水。源出利川。屈折東流。納衆溪。經府城東。至宜都入江。夏秋暴漲。冬春涸竭。府城瀕於清江之右岸。物產樟、枹、松、杉、陰沈木。藥材中之參、茯苓、杜仲、厚樸、黃連等。虎、豹、麋、鹿、羚羊、山雞。家畜有馬。多煤礦。領縣六。治恩施。其外宣恩、來鳳、咸豐、利川。建始。

鶴峰直隸廳同知 鶴峰直隸廳同知。本宜昌府屬州。今割出升爲直隸廳。在施南府之東南。地勢山多而高。廳城據淩水之源。水東南流爲澧。入於洞庭湖。物產略同施南。以上府州各一。舊稱苗疆。風俗愷靡。今與漢人類化。莫能別異之矣。

湖南省


湖南省亦楚地。因大部分在洞庭湖之南。故名。有湘水通貫其南北。故亦稱湘省。東西約距八百八十里。南北約距千里。東界江西省。南界廣東廣西二省。西界貴州省。北界湖北省。西北以一部界四川省。地勢當南嶺山脈之陰。義山盤互。中有衡嶽。巍然特秀。全境多山。惟東北一隅。

溢地。湘資。沅澧。四巨川。傾注之。匯爲洞庭湖。入江。庭爲九澗。水運之利。略同江西。湖可至湘潭。

帆船。湖湘水可至鎮遠。湖資水可至慈利。氣候溫和。農產饒足。富於森林礦產。布政使領府九

直隸廳五、直隸州四、散州三、縣六十四。有通商港二。長沙州

長沙府 長沙府本秦郡。漢長沙國。東晉置湘州。隋唐嘗稱潭州。五代時馬殷據此稱楚。宋



仍潭州。元爲路。天歷初改路名曰天臨。明改今名。湖南巡撫及布政使同駐焉。地勢南憑衡岳。北面洞庭。湘水左挾涓。連。斬瀉。諸水。右挾沅。澧。瀏。澇。塘。汨。羅。諸水。北入洞庭。資水自益陽東流。分渠會湘。其正流折北經沅江縣入洞庭。府城瀕於湘瀏交會之地。有高等學堂。師範學堂。中學堂。郵政。電政。商務。礦務。警察等局。長沙關及新開通商港在城外。物

產米、茶、斑竹、麻紙、玉面狸。鑛有鐵、鉛、銻、砂、水銀。領州一，縣十一。治長沙。善化。其外茶陵州、湘潭、湘陰、甯鄉、瀏陽、醴陵、益陽、湘鄉、攸、安化。湘潭當湘水之曲。水量形勢利於棧泊。商業興盛。萍醴鐵路達醴陵之株洲。水陸要衝也。瀏陽夏布最有名。

寶慶府

寶慶府。三國吳邵陵郡。唐邵州。五代馬氏嘗稱敏州。宋寶慶初改今名。在長沙府之西南。地勢西倚衡山。前憑越城之嶺。資水縱貫其間。自邵陽以北至新化三百里。過一百有一灘。水流湍急。物產茶葉、竹紙、麻布、桐油、黃蠟、麝香。而錫煤之鑛尤富。有運載至漢口以下者。惟用土法開采未深耳。領州一，縣四。治邵陽。其外武岡州、新化、城步、新甯。

岳州府

岳州府。劉宋巴陵郡。梁兼置巴州。隋改岳州。元爲路。明爲府。如今名。在長沙府之北。地勢低平。惟東南有山。介於江湖之間。實全省之門戶。亦荆襄黔蜀百越之要衝也。府城瀕於洞庭湖口。湖水三面繞其城。有中學堂、有郵政、電報、警察等局。有岳州關通商港。在城之東北。商務未盛。物產茶、米、縣花、方竹、斑竹、蓮子及鐵。輸出品以茶爲大宗。領縣四。治巴陵。其外臨湘、華容、平江。

南州直隸廳

南州直隸廳。通判。在岳州府之西。以洞庭湖漲沙并割華容、安鄉二縣地置。

地勢低平。南臨洞庭。有蘆洲伸入湖中。略如意大利半島。特面積小耳。物產米、麥、繇花。

澧州直隸州 澧州直隸州。三國吳嘗置天門郡於此。隋改今名。在南州廳之南北。岳常澧

兵備道駐此。地勢西高東下。澧水左挾漵。漵澧潯諸水橫貫其間。東南入洞庭湖。州城介於澧

澧二水會口。物產蘭、蕙、漆、樹、石耳、桐油、綠毛龜及鯉魚、石筍、水銀、石青、石綠、銀、鐵。領縣五。石門、

安鄉、慈利、安福、永定、慈利西有崇山。一作重山。綿互。澧沅二水間。相傳舜放驩兜處。

常德府 常德府。戰國楚黔中地。漢武陵郡。隋唐朗州。南宋改今名。在澧州之南。地勢三面

多山。東面平坦。沅水橫貫其間。會漸水東入洞庭。沅水源遠流長。并其支渠漸瀝辰淑西五水。

得禹貢九江之六。詳後府城南瀕沅。北帶漸。湖南提督駐之。蓋左控江湖。右連谿洞。水陸要衝。

也有師範學堂及郵政局。物產包茅、桐油、白蠟及金鐵等鑛。領縣四。治武陵。其外桃源、龍陽、沅

江、桃源西有壺頭山。壺頭實驩兜之音譌。即驩也。蓋因驩兜放此得名。勢甚高峻。周三百里。沅水經其下。中有石灘險

惡難行。馬援討五谿蠻。被困於此而死。

衡州府 衡州府。隋初置州。後改衡山郡。明爲府。如今名。在寶慶府之東。衡永郴桂兵備道

駐焉。地勢當衡山之陽。南近五嶺。湘水右挾春陵水。耒水左挾蒸水。曲折東北流入於長沙境。

府城據湘蒸合流之地。物產長髮草、萬年松、地榆皮、菸草。有錫及青礬之鑛。又有縣紙。領縣七。

治衡陽、清泉。其外衡山、耒陽、常甯、安仁、酃。

永州府 永州府。漢零陵郡。隋始置州。明為府。如

常 今名。在衡州府之西南。永州鎮總兵官駐此。地勢南

據九疑山及都龐萌渚二嶺。湘瀟二水合流於府城

之西北。二水合流故曰永實楚粵水陸之門戶。歷史兵事上

之要地也。物產方竹、零陵香、絲縣、葛布、桐油。有朱砂

水銀、錫、鐵之鑛。領州一、縣七。治零陵。其外道州、祁陽、


東安、甯遠、永明、江華、新田。

風 郴州直隸州 郴州直隸州。楚漢之間。項羽欲遷

景 義帝於此。中道擊殺之。漢桂陽郡治。隋始置州。如今

名在衡州府之東南。地勢東南據騎田嶺。通於廣東

之韶州府。有資興水。西北流經衡州府之耒陽縣為



耒水。又有郴水。北東流入耒。皆湘之支流也。州城瀕於郴水西岸。物產茶菸最有名。有靈壽藤杖。有錫鐵鑛及葛布。能製蔗糖。領縣五。永興、宜章、興甯、桂陽、桂東。

桂陽直隸州

桂陽直隸州。漢桂陽郡地。明爲州。在郴州之西。地勢南據九疑山。通於廣東之連州。有湘水支流之舂陵水。縱貫其間。州城跨耒水上游之漳溪上。山川奇勝。甲於湖南。物產龍鬚草、白蠟及鉛鐵白礬之鑛。領縣三。臨武、藍山、嘉禾。

辰州府

辰州府。本五溪蠻地。秦黔中郡。陳析武陵置沅陵郡。隋置辰州。元爲路。明爲府。如今名。在長沙府之西。地勢據武陵山脈之崇山。重岡複嶺。瀘、辰、瀘、西、四水合流爲沅。東入常德。府城當沅西二水會口之左岸。物產桐油、水銀、硃砂、石金、紡織土綢。領縣四。治沅陵。其外瀘溪、辰谿、溆浦。

沅州府

沅州府。唐析辰州置巫州。尋改沅州。嘗置潭陽郡於此。在辰州府之西南。地勢有明山、齊天山諸秀峰。沅、瀘二水合流於南。辰水橫貫於北。府城瀕於瀘水之北岸。物產桐油、茶油、白芷、白蠟、竹雞、硃砂。所謂辰砂也。有土綢。領縣三。治芷江。其外黔陽、麻陽。麻陽南瀕錦江。即辰水。東北流至辰谿入沅。

永順府

永順府本五溪蠻地。唐析辰州置溪州。治永順縣即嘗命名為靈溪郡。在辰州府之

北西。地勢山高谷深。澧西二水分流其間。府城瀕於酉水支流之左岸。澧源即物

產杉、桐、油、黃白蠟、麝香、錦雞、朱砂。領縣四。治永順。其外龍山、保靖、桑植。

永綏直隸廳同知

永綏直隸廳同知在永順府之西南。據酉水南支流茅溝白水之間。土

名花園之地。

乾州直隸廳同知

乾州直隸廳同知在永綏廳之南。東偏據沅水支流澧水之上游。

鳳凰直隸廳同知

鳳凰直隸廳同知在乾州廳之南。西偏綏靖鎮總兵官及辰沅永靖兵備

道同駐焉。北瀕澧水支流之沱江。果江一名烏南有濠溪。沱江一名白東南流入辰水。

晃州直隸廳通判

晃州直隸廳通判在沅州府之西。瀕於澧水之北岸。水自貴州鎮遠府

入境。東流入沅州府。

靖州直隸州

靖州直隸州。唐為溪洞誠州。宋崇甯中改今名。在沅州府之南。地勢當武陵

山脈之南端。山深林密。渠水巫水。舟江一名竹先後北流入沅。渠水入沅曰洪江口州城瀕於渠水

西岸。物產杉、柏之木、茶、桐之油、白蠟、鐵鑛。領縣三。會同、通道、綏甯。

以上辰沅永順三府。永綏鳳凰乾晃四廳。及靖州皆古武陵。五溪蠻地在沅水之流域。山谷高深。森林蒼鬱。溪澗迴互。中多急灘。沅水自常德以下。可通巨舶。自桃源以西。經壺頭之險。溯流至貴州之鎮遠。僅通小舟而已。

四川省


四川省。秦巴蜀二郡地。今便文亦稱蜀省。謂之四川者。岷江。雒江。白水。黑水也。位置在內地之西部。跨揚子江上游。東西約距一千八百八十里。南北約距一千六百餘里。東界湖北省。南界貴州雲南二省。西界西藏喀木部。北界陝西甘肅二省。東南以一部界湖南省。西北界青海部。地勢西部有橫斷山脈。北有岷山之脈。迤而東南爲巴山之脈。南據雲嶺。中部包有大雪山。劍閣。銅梁。峨眉。諸秀峰。揚子江橫貫其南部。金沙江。雅礮江。岷江。雒江。即沱江嘉陵江。後挾衆水。自北而南。合流爲揚子江。故水運頗利。惟諸巨川行於山谷中。多石灘。不如三江兩湖之航行通暢耳。形勢險固。出可以戰。入可以守。自來圖中原者。必先取蜀。以占上流之勢焉。氣候溫。和。農林鑛甚饒。出口以糖與雅片爲大宗。然西北部橫斷山脈中之番族。身處高寒之地。惟以畜牧爲本業。勢使然也。布政司領府十二。直隸廳四。直隸州八。散廳八。散州十二。縣一百十二。有

通商港一。慶重

成都府

成都府古蜀山氏之國。奏漢蜀郡。漢末益州治此。三國蜀漢都焉。唐玄宗幸蜀。

成都府建爲南京。今四川總督及布政司同駐焉。地勢在江沱分流之域。四圍有山。中央坦平。郫江流江夾府城而流。至城東南十餘里。合爲錦江。迤西南左挾走馬河。至雙流縣。入於岷江。府之外城周二十里有奇。四門。文自總督以下。武自提督以下。各衙門。及文廟。高等學堂。中學堂。武備學堂。及郵政。電報。警察。等局。製造廠。工藝廠。皆在焉。街衢寬廣。百貨駢集。有內城。成都將軍及副都統率駐防旗人居之。物產茶。葛。海棠。旌節花等。彭縣牡丹最有名。多魚。礦有麩金。石油及鹽。紡織品有錦。羅。綾。絹。綢。巴緞。有郫筒酒。能製樟腦。竹紙。領州三。縣十三。治成都。華陽。其外簡州。崇慶州。漢州。雙流。溫江。新繁。金堂。新都。郫灌。彭崇。甯。新津。什邡。灌縣。西北二十六里。有灌口山。漢文翁穿湔江灌漑平陸處也。謂之金灌口。以春耕時需水如金也。其西有玉壘山。灌西北秦李冰鑿離堆分江東北流。曰石渠水口。江即北自此江之正流引而南。經崇慶州。新津縣。而入眉州。其支流分三道環繞成都。此謂江也。即石渠水。亦合爲錦江。前見最北一支別出者爲沱江。分數道合流於金堂。東爲中江。亦謂之雒江。又南至瀘州。入於揚子江。彭縣北有彭



江 端

門山。其高若闕。沱江所經。

資州直隸州 資州直隸州。本漢資中縣。後周

置郡。并自陽安移州治此。明降為縣。國朝升州。

在成都府之東南。地勢介於江沱二水間。山川縈

繞。地味高腴。州城瀕於資江左岸。即雒江也。江東

亦出之沱江故物產鹽鐵。有織絹。領縣四。仁壽、資陽、井

研內江。

蘇州直隸州 蘇州直隸州。漢廣漢郡。齊梁為

梓潼郡。梁末巴西郡。兼置潼州。隋改今名。在成都

府之東北。地勢。山原相錯。涪水貫其中。州城瀕於

涪水西岸。自劍閣以南。水陸之衝也。物產川芎、鹽、

鐵。紡織品錦及縣綢。領縣五。德陽、安、縣、竹、梓潼、羅

江。

茂州直隸州 茂州直隸州古冉駝國地漢至隋為汶山郡唐改今名在成都府之北地勢

北負茂濕嶺一稱濕坂石坂關在今圖岷江至此水量稍大州城瀕於江之東岸物產麝香狐尾領縣一

汶川。

龍安府 龍安府三國蜀漢陰平郡北故城在府東六十里西魏江油郡兼置龍州明嘉靖末為龍安

府在蘇州之西北地勢北負岷山南面茶坪或說以爲禹所生之石紐東倚劍閣西肘雪山險阻高深為成

都北障鄧艾伐蜀取陰平道即由陝西之階文逕府東左擔山之道也在府東百八十里府城南瀕涪

水物產茶附子天南星羚羊錫水銀領縣四治平武其外江油石泉彰明自江油西南向成都

無險可守。

松潘直隸廳同知 松潘直隸廳同知古氏羌地漢護羌校尉治後周扶州龍涸郡唐初為

松州廣德初陷入吐蕃明初置松江潘州二衛尋并為松潘衛 國朝改為直隸廳在龍安府

之西北有松潘鎮總兵官駐此地勢岷山之脈鬱律南趨山頂四時積雪稱為雪嶺即大雪山東南

兩路僅通一綫岷江縱貫其間岷江源出岷山東南流經岷山東南入理番廳廳城瀕於江

之西岸所轄西北一帶土司皆以游牧為生計。

理番廳同知

理番廳司知。舊名雜谷。本唐維州地。宋改威州。在松潘廳之南。地勢據大雪山中。自成都。出西山。入吐蕃之要道也。山西傾斜草地。生番居之。昔李德裕謂維州據高山絕頂。三面臨江。在戎虜平川之衝。是漢地入兵之路。吐蕃得之。號曰無憂。觀此言。則廳之地險可知矣。廳城瀕於雜谷。淖河之南。維州故城。在廳東南。岷江與雜谷。淖河會口。

潼川府

潼川府。唐梓潼郡。宋改今名。在成都府之東北。地勢山川。縣麗。涪水與羅江合流於府城東南。有中學堂。物產甘蔗。紅花。有鹽井及銅鐵礦。實川東繁富之區。領縣八。治三臺。其

外射洪。鹽亭。中江。遂甯。蓬溪。樂至。安岳。

保甯府

保甯府。古巴國。秦漢巴郡。漢末巴西郡。唐閬州保甯軍。元以來升府。在潼川府之

東北。川北鎮總兵官及川北兵備道同駐焉。地勢包絡羣山。爲兩川之重蔽。自漢中入者。北由

劍閣。自階文來者。西由左擔。自興安來者。東北由巴峪。關惟廣元棧道。北即劍閣以置驛其上。爲

通路。兵事歷史上之要地也。嘉陵江右挾白水。江南流經府城西南。納永水。折東經府城南。

又東右挾石龍河。再折而南入蓬州境。然則是府實川北水陸之門戶。云物產茶葉。紅花。附子。

當歸。巴戟。白蠟。有鹽井。金礦。紡織品有巴綢。領州二。縣七。治閬中。其外巴州。劍州。蒼溪。南部。廣

元昭化通江。南江。劍州北東至昭化。中間卽劍閣之道。廣元更在昭化東北。其地爲古苴國。秦葭萌縣。蜀漢壽縣。隋利州。元爲廣元路。明初升府。尋降爲縣。自漢中府褒城至此。凡四百四十里。南循嘉陵江而下。通於巴閬。西入劍門。歷縣漢斜趨成都。蓋廣元首險。劍州猶次險矣。

順慶府

順慶府。古巴國地。梁宕渠郡。唐果州。元爲東川府。後改今名。在保甯府之南。地勢北倚劍閣。南憑巴山。中包清居山之秀峰。嘉陵江縱貫於其間。巴渠之水縈帶於其左。下流至合州。兩大川遂并爲一。府城瀕於嘉陵江之左岸。川澤交通。田疇沃衍。農產饒五穀。鑛產多鹽鐵。領州二。縣六。治南充。其外蓬州。廣安州。西充。營山。儀隴。鄰水。岳池。

重慶府

重慶府。周巴子國都。秦漢巴郡。兼置江州治此。隋唐渝州。宋淳熙中升爲府。改今名。在順慶府之南。西偏重慶鎮總兵官及川東兵備道同駐之。地勢巴山之脈起頂爲銅梁。重壁諸山。南與九盤山南川縣東夾峙。揚子江斜貫其間。嘉陵江自合州挾巴渠之水。及涪江南流來會。於是全蜀之水傾注一隅。水量大增。運輸甚便。府城據揚子江嘉陵江會口之西岸。街市繁榮。有中學堂。報館。郵政。電報等局。機器織布廠。有重慶關。揚子江上游通商港之極點也。日本領事館在城外。輸出品以猪鬃爲大宗。有機器洗鬃廠。牛皮。羊皮。羊毛。雞鴨毛。繭絲。麝香。亦其出

口貨。次之木耳、青麻、紅花，及各種藥材。則分銷內國。鴉片有川土之名。鑛有鹽鐵。紡織品有葛、絹、巴綾。領州二縣十一治。巴其外合州、涪州、江津、長壽、永川、榮昌、綦江、南川、銅梁、大足、璧山、定遠、合州者。因涪、漢二水合流。漢即嘉陵水。一名西漢水。故名。州東十二里有釣魚山。東西南三面臨江。形勢險要。南宋時。王堅築城其上。守之。蒙古蒙哥汗率傾國之師來攻。累月不下。將士多死。汗亦薨於軍中。班師而歸。此山由是著名。府北有江北廳。撫民同知。隔嘉陵江與府相望。涪州在涪陵江與揚子江之會口。涪陵江之上游即黔江一名烏江。自黔入川之大水也。

酉陽直隸州

酉陽直隸州。宋置。本元明以來土司。國朝直隸布政使。在重慶府之東南。

地勢據西山之陽。巖谷高深。西水南源三小溪出於此。有南溪。即黔江。及龍觜河。先後西南流入烏江。州城跨龍潭水上。物產桐油、硃砂、水銀、犀角。領縣三。秀山、黔江、彭永。

石碇直隸廳同知

石碇直隸廳同知。本土司改置。在西陽州之北。偏地勢四面阻山。東北

石幢山。形如張織。有葫蘆溪。西南入揚子江。明末土司馬千乘之妻秦良玉。率兵入京。勤王封夫人。明史有傳。今廳有世襲之土通判。其後人也。物產黃連、白鉛。

忠州直隸州

忠州直隸州。梁臨江郡。隋末甯州。唐改今名。在石碇廳之北。地勢有銅梁山。

蘇黨席領縣三。豐都墊江梁山。

綏定府

綏定府。梁東關郡。兼置萬州。西魏改通州。隋唐嘗置通川郡。宋改達州。國朝升

府。改今名。在忠州之北。西地勢當巴山之陽。梁山之陰。巴渠二水交流之域。水陸四通。土田沃衍。府城據渠水右岸。物產麻漆楓香五倍子柿繭絲礦鐵。領縣六。治達。其外東鄉新甯渠大竹太平。有城。口廳撫民通判。在太平縣東。當東北通興安之要道。

夔州府

夔州府。古庸國地。後入巴國。後漢巴東郡。南齊兼置巴州。唐改夔州。明升府。在忠

州之東北。地勢巴山之脈。特起巫山十二峰。揚子江橫貫其間。石潭險惡。自歸州溯流而上。舟行艱難。日不過一舍。順流而下。則勢如激矢。一入漩渦。破舷折舵。前後相望。實全蜀江路第一門戶。古今兵事上攻守必爭之地也。府城瀕於揚子江北岸。城東十三里有白帝城。故魚復縣。治灩澦堆在其下。東爲巫峽。西爲瞿塘峽。物產茶椒漆厚樸黃連山雞及猿。鑛物麩金元精石井鹽。領縣六。治奉節。其外巫山雲陽萬開大甯。

敘州府

敘州府。漢犍爲郡。梁大同郡及戎州。隋郡廢州存。宋宣和中改敘州。明升爲府。在

瀘州西南。川南兵備道駐焉。地勢有朱提石城雲臺諸秀峰。金沙江挾雅藝諸巨川北東流至此。與岷江會。水量大增。舟行通暢。府城據二江會口之西岸。物產荔枝、花椒、苦參、井鹽。領縣十一。治宜賓。其外慶符、富順、南溪、長甯、高筠、連、琪、興、安、隆昌、屏山、屏山。舊馬湖府治。故此段金沙江又有馬湖江之名。光緒二十九年。英吉利淺水兵艦曰武克。溯江而上。直至屏山縣城下。謂過此以往。雖小帆船亦難暢行上駛云。其西北有馬邊廳撫夷同知。所駐南瀕清水河。水東流至犍爲入岷江。雷波廳撫民同知。在金沙江之東北曲。

瀘州直隸州

瀘州直隸州。漢末析犍爲郡置江陽郡。梁兼置瀘州。隋郡廢。州存。在資州東。

南川南兵備道駐焉。地勢南北多山。揚子江橫貫其間。沱江東南流與之會。州城居江沱之交。物產茶葉、桐木、鯉魚、鑛產井鹽、麩金、石青、石綠。領縣三。納溪、合江、江安。兼領九姓長官司。納溪在州西南。瀕於揚子江南岸。

敘永直隸廳同知

敘永直隸廳同知。本敘南衛改設。在敘州府之東南。地勢雪山之脈。東

南錯入貴州雲南二省間。與苗嶺相接。廳城與永甯縣城夾峙。永甯河上游。水北流爲清水河。由納溪入馬湖江。山川險峻。古今通滇蜀之要道也。領縣一。永甯。

雅州府

雅州府。秦始皇滅楚。徙嚴王之族以實其地。因名嚴道。漢蜀郡西部都尉治。西魏

蒙山郡。隋置雅州。

國朝升爲府。在邛州之西南。建昌上南道駐焉。地勢蔡蒙蔡山在府城東五里蒙山在名

山縣四十五里即邛崃諸山邛崃山在榮經西接相公山飛越嶺通藏驛道在中山高谷深

天險。陡絕皆岷山之南脈也。高處盛夏有冰雪。亦謂之大雪山。府城據青衣江之上。左岷江而

右大渡。大渡河古沫水扼西川之咽喉。當番漢之界綫。物產蒙山茶。婆羅花。石菖蒲。斑竹。丙穴魚。納魚

領州一縣五。治雅安。其外天全州。名山。榮經。蘆山。清溪。清溪西北出飛越嶺。踐鐵索懸度大渡

河。名蘆定橋。卽入打箭爐之地。是橋長三百一十一尺。寬九尺。以鐵索三十餘條繫於兩岸石壘。

每索三千餘環。環徑三寸。架木其上。人馬往來。頗稱穩適。西藏雲南。皆有是等鐵索橋。

懋功廳同知。懋功廳同知。本大小金川土司地。在雅州府之北。大小二金川於是合流爲

大渡河。入打箭爐廳界。

嘉定府。嘉定府。後周析犍爲置平羌郡。唐眉山郡。嘉州治此。宋升府。如今名。在眉州之南。

地勢。右控峨眉。大渡河。卽大青衣江與岷江合流於府城。東南山川之勝。爲蜀冠冕。北去成都。

不過五驛。東指重慶。易於一葦。從來絲外水。指成都者。嘉定眉州同爲必爭之地。光緒二十九

年。英吉利兵艦曰武克。法蘭西兵艦曰阿利。並由岷江口上溯。直抵府城下。物產茶、桐、日月竹、荔枝、雪裏蝦蟆、冬蟲夏草、金沙、井鹽。領縣七。治樂山。其外峨眉、洪雅、夾江、犍爲、榮、威遠。有峨邊廳。撫夷通判。在大渡河南岸之支流間。統轄西邊生苗獠夷。

眉州直隸州

眉州直隸州。南齊析犍爲郡置齊通郡。梁兼置青州。西魏改今名。在成都府

之西南。地勢。岷山之脈。自北而來。連岡疊嶂。三百餘里。上入雪際。至州西南特起三峰。是曰峨

眉。州城據岷江西岸。距江六里江山清秀。地味膏腴。物產茶葉、斑竹、海棠、水獺、寒水石。領縣三。丹稜、

彭山、青神。

邛州直隸州

邛州直隸州。本秦臨邛縣。王莽改蜀郡太守爲導江卒正。治此。梁臨邛。郫、兼

置邛州。在眉州北。西隔地勢。右控岷山。俗名伏牛。邛水出焉。俗名南河。東南流。由新津縣入岷江。州城瀕


於邛水北岸。城西有古城山。鄧通假王卓孫鑄錢處。物產茶、斑竹。鑛有銅、鐵、火、井鹽、硯材。石。領

縣二。大邑、蒲江。

甯遠府

甯遠府。古邛都國地。漢越巂郡。元建昌路。明置四川行都指揮使司。治此。在雷波

廳西南。建昌鎮總兵官駐焉。地勢當金沙江之曲。雲嶺山脈之北。西倚橫斷山脈。界於西藏。有



打箭爐南城之街市

雅礮江。卽古若水。下流爲打沖河。合安甯河南入金沙江。安甯河。卽古孫水。亦卽瀘水。今之無盡河古之繩水也諸葛亮五月渡瀘。乃由今之瀘州渡江。取貴州畢節縣之七里關道入滇。然因金沙江旣會瀘水。故下游至瀘州之大江。當時俱冒瀘水之名耳。府城瀕於安甯河東岸。支流熱水塘上。唐時吐番結南詔窺蜀之通路。地味膏腴。物產杉木。礦有銀、銅、鐵及井鹽。領州一縣。三治西昌。其外會理州、冕甯、鹽源。有越嶲廳撫夷同知。卽後周邛部郡地也。在冕甯北。屬越嶲河之源。

打箭爐直隸廳同知 打箭爐直隸廳同知。本土司地改設。在邛州之西北。瀘定橋之西。地勢據大雪山高處。大渡河雅礮江之間。同知駐大渡河

支流爐河上。自藏入蜀第一要衝也。自打箭爐以西。地勢皆在橫斷山脈中。山谷高深。升降或至八千尺。其居民多係游牧之吐番。與西藏風俗相同。舊達賴喇嘛派僧宮轄治。近議改設流官云。

地方志三

南帶珠江流域

福建省

福建省。周七閩地。位置在內地之東南部。東西相距約八百六十里。南北相距約九百八十里。東瀕東海。隔臺灣海峽。與日本割領於我之臺灣島相望。南瀕南海。遙通北美合衆國所領之菲利賓羣島。西接江西省。北接浙江省。西南接廣東省。地勢。仙霞嶺之脈。東走東海岸。爲大姥山。南走南海岸。爲梁野山之脈。磅礴鬱結。隨地異名。就中起頂爲武夷山。鷲峰諸嶺。北溪閩江。挾衆水東流入東海。南溪九龍江。東南流入南海。汀江南流入廣東潮州府界。就中惟閩江稍擅水運之利。其他川瀆。灘多流急。行舟艱難。氣候暑溼。含熱帶性。與廣東略同。山多田少。農產

不足。穀食仰給鄰省。及臺灣暹羅。而礦產茶菸藥材水果極豐。其民勇於航海。散居南洋羣島者甚多。山中之余民不與漢族通。沿海之蠻戶不許陸居。一為土著原人。一為賤種。當道近議



福州府

除蠶戶籍。設學教之。布政使領府九直隸州二縣五十八。通商港三。都三

廈門福州

福州府 福州府漢

閩越王國。晉析建安郡置晉安郡。陳兼置閩州。唐改福州。五代時王氏據之。升為長樂府。號南都。宋名福安府。元為福州路。明改為府。今閩浙

總督及布政使同治焉。瀕於東海。地勢鷲峰山脈。作鷲亦跨閩江兩岸。就中最高者曰雙髻山。古

北峰巒險拔。厓谷幽邃。未冬或雪。盛夏無暑。山麓有溫泉。此山餘府城據閩江北

岸。周十九里。七門。負山面水。形勢雄秀。漢官文武衙門。高等學堂。中學堂。及郵政。電報等局。在

外城內。有子城。福州將軍及副都統率旗人駐防之。近府人口約百萬。物產柑。橘。柚。龍眼。荔枝。

橄欖。甘蔗。香菌。茶。菸。竹筍。羊桃。香櫟。茉莉。魚翅。鹿角。鹽。鐵。壽山石。紡織品有蕉布。手工有刺繡

漆器。領縣十。治閩侯官。其外古田。屏南。閩清。長樂。連江。羅源。永福。福清。有閩海關通商港。在閩

江近南岸之南台島上。與府城隔江相望二里許。有長橋通過之。外國貿易頗盛。光緒二十九

年。進口貨價值關平銀八百零五萬九千餘兩。出口貨僅值六百六十三萬兩。輸出品中以

茶爲大宗。菸紙。材木。蔗。錫。竹筍。樟腦。次之。長樂縣西北之馬尾地方。有製造兵船廠。水師學堂

附屬於其中。海關船廠並受將軍之監督。附近之鼓山。地最幽僻。爲西人避暑之所。閩江口內

有五虎島。因稱江口曰五虎門。門內長門。金牌兩岸礮臺險固。我國海軍港中主權未失者。惟

此而已。福清縣東南海中有海壇島。周七百里。其餘小島數十。而南日澳島上有縣丞駐之。

福甯府 福甯府元爲州。國朝升府。在福州府之北。東瀕於東海。亦地勢大姥山自

仙霞嶺分出。蜿蜒東走。至府東南。陡入海中。如吐舌。然回抱而成。三都澳。亦稱福甯。長溪亦稱南溪。諸水急流。傾注其中。山中多余民。蓋最初之土人也。不納租稅。不與漢族通。府城瀕福甯灣。物產茶、藍。俗名藍背。鹽、鐵。善製穀皮紙。領縣五。治霞浦。其外福鼎、福安、甯德、壽甯。有三都海防同知。駐三都島。島在三都澳海灣內。周二十里。岡巒起伏。竹樹蒙叢。福海關通商港在焉。輸出品茶葉占百分之九十八。光緒二十九年。估價值關平銀一百九十五萬九千六百兩。有奇云。就中進口貨僅值二萬六千餘兩。他口所不及也。

興化府

興化府。宋分泉州置太平軍。改興化。又改興安州。元為興化路。明為府。在福州府

之南。西瀕於臺灣海峽。地勢夾深山。即九座山。二飛山。將軍山。天柱山。諸縣中著名之峰。盤互境內。其脈東南伸。出海中。

成半島形。如碎紙。分水為二。小灣北曰興化。南曰平海。有木蘭溪。東流折南入興化灣。府城

距溪水北岸七里。物產荔枝。龍眼。最有名。海藻類有紫菜。又子魚、白蠟。紡織品絲布、葛布、絨、絹

藤器尤佳。領縣二。治莆田。其外仙游。

泉州府

泉州府。唐武德初置豐州。貞觀初并入泉州。時泉州治聖歷二年置武榮州。景雲

二年改為泉州。以故泉州為泉州。而元為路。明為府。今福建陸路提督駐此。地勢石門、銅鑼、大

甲、天竹諸山。縣瓦於北。蓮花、大輪、覆鼎諸山。列峙於南。晉江橫貫其間。分三道入海。一入廈門。二入泉州。溪山雄秀。地味生殖。力甲於七閩。物產紅茶、煙絲、荔枝、龍眼、橄欖、金橘、柑子、佛手柑、及苾麻、蕉、葛、靛、青、栲、皮、糖。多海錯。有鹽。有金、銀、銅、鉛、水、銀。以水晶爲最佳。煤、鐵爲最旺。有屏風石。領縣五。治晉江。其外南安、惠安、安溪、同安。府城東北有洛陽橋。跨洛陽江上。長號十里。廣五丈。有奇。宋蔡襄建築。最有名。興泉永兵備道監督海關。與廈門海防同知同駐於圍頭灣內之廈門島上。島周三十六里。灣內水深。便於汽船下旋。四周羣島星羅。風景絕佳。租界貢山面海。有銀行、船局、報館、郵政、電報等局。西商高樓傑閣。百貨雲委。而各國領事館及西人居室。則在南西之鼓浪嶼焉。貿易頗盛。光緒二十九年。中進出口貨價約值關平銀一千一百萬兩。就中輸出品以紅茶、冰糖、白糖、紙料、菸絲爲大宗。水仙花運往美洲者。亦有二百三十四萬八千枚云。廈門港迤東爲圍頭灣。灣內列嶼。最大者曰浯洲。一名金門島。廣袤五十餘里。金門鎮縣丞駐之。土脈宜茶。惜樹老味薄。土人未嘗研究耳。

永春直隸州

永春直隸州。五代時閩王氏置縣。明以前屬泉州府。國朝升直隸州。並割

泉州府之德化縣延平府之大田縣隸之。在泉州府之西北。地勢高峻。有佛嶺。一名戴雲山。高

聳霄漢。其上有池曰龍潭。深不可測。爲衆水之源。北流者爲尤溪。東北流者爲大樟溪。尤溪至滄峽。大樟溪至白沙。皆入閩江。東流者爲古瀨溪。下流爲木蘭溪。入海。興化 又一派相通而東南流者爲西溪。其西一派爲安溪。皆入於晉江。其西南流者曰新溪感化溪。統稱南溪。皆入九龍江。由是觀。察知永春之佛嶺。實七閩中央之分水嶺也。物產素心蘭、龍眼、甘蔗、鹽、鉛、白瓷。及布亦有名。領縣二。德化、大田。

延平府 延平府五代時閩王延政置鐔州。南唐改劍州。宋曰南劍州。元南建路。太德六年

改延平路。明爲府。在福州府之西。今分巡延建邵道駐焉。地勢仙霞山脈盤結四境。起頂爲九

漈。五台龍樓虎鼻及天下浦崙諸秀峰。樵川。邵武 東南至順昌與金溪會。將樂 總稱西溪。又東

南與沙溪會。沙縣 東迤北。至府城東南。與東溪會。即建甯府 又東南流爲南溪。即閩江也。統稱

三溪。俗呼丁字水。府城適據三溪會口。凡此諸溪。大抵行於山峽。漂疾湍悍。中多石灘。不利舟

楫。險固與邵武府相倚。諺稱銅延平。鐵邵武。元末陳友定嘗保據於此。物產茶、菸、金、橘、茴、香、竹

筍、銅、鐵、瀘、水、石。又有紙料、苧布。領縣六。治南平。其外將樂、沙、尤、溪、順昌、永安。將樂南六十里有

高平苑。東越王無諸校獵之所。漢時此縣爲建安之校鄉。宋時有大校小校二村。

建甯府

建甯府。三國吳建安郡。唐初置建州。五代王延政稱帝於此。南宋升爲府。如今名。

在延平府之北。建甯鎮總兵官駐此。地勢據七閩之上游。仙霞山脈起頂爲武夷山。武圖仙稱又有

黃華山。其脈自括蒼來。西南行。縣互六七百里。止於府治。東北而大溪。浦城崇溪之水至雙溪

合流。經府城西南臨江門外。復與若溪會。松溪政和之水亦稱東溪南流爲建溪。入邵武府爲東溪。實閩江

之北源也。束水襟山。號爲奇峻。宋韓世忠討范汝爲。取温台道。蒙古水陸窺閩。騎兵取温處道。

皆先入建甯。明初討陳友定。亦命諸將首攻建甯焉。物產武夷之茶。浦城之菸。蕙蘭則所在有

之。有鐵鑛。而建陽織錦。有小西川之名。能造紙料。刻書籍。動物有猿。領縣七。治建安甌甯。其外

建陽。崇安。浦城。政和。松溪。松溪南有湛廬山。歐冶子鑄劍處也。

邵武府

邵武府。宋邵武軍。元爲路。明爲府。在延平府之西北。地勢據仙霞山脈之脊。有愁

思嶺。金饒山。周四百餘里。跨建甯。甯化。泰甯。三縣界。諸秀峰。而杭川灘江。即甯溪分流入延平府。合爲西溪。杭川一

名大溪。自富屯以上。百二十里。中有五百餘灘。諺云。一灘高一丈。邵武在天上。山川盤互。高原

多美田。府城跨樵川之上。西南五十有龍湖山。絕頂有湖。漑田三萬餘頃。西南流入泰甯。爲三

溪之水。物產茶。筍。黃蠟。鐵。金礦。爲外人所垂涎。動物猿。紡織苧布。能製紙。領縣四。治邵武。其外

光澤、泰甯、建甯、光澤。西九十里。有杉嶺、杉關。在其上。自此東下。樵川。勢如高屋。建甯。明初取閩。卽出此道。

漳州府

漳州府。唐垂拱二年始置漳州。天寶初兼置漳浦郡。元爲路。明爲府。在泉州府之

西南。瀕於南海。漳州鎮總兵官及汀漳龍兵備道駐此。地勢梁山盤互數百里。有二十四峰。最

高者達七千尺。其脈緣海東北行爲橄欖嶺。西南行爲雲霄良峰諸山。其在嶺圖作分水西北行

爲瑄寮象湖諸山。最北者曰蕭帝巖。府在江西贛州府會昌縣南則九連羅浮仙霞與梁山之彙也。九龍江自

龍巖州東南流入境。經蓬萊峽。分流環抱長泰縣。至雙溪口。懸流下華封山。而合下流爲柳營

江。經江東驛入海。府城瀕於瑄溪北岸。即龍江也。三源次第合於南靖縣西南。繞府城東南入

海。長五百餘里。山川回互。間以平原。號稱富庶。物產柑、金橘、蔗、錫、波羅蜜、龍井茶、樟腦、木賊、甲

剪香。及海藻類之紫菜、藥材之陳皮、冰片、鮑魚、燕窩、鹿皮、水晶、及鹽。雲霄之錫尤佳。紡織漳縵

及紗。領縣七。治龍溪。其外漳浦、南靖、長泰、平和、詔安、海澄。詔安東有詔安灣。島嶼星羅。最大者

銅山鎮。有漳潮分界巡檢駐之。西南斜值南澳。島閩粵之外戶也。有糧捕同知。分防漳浦之雲

霄。有海防通判。分防石馬鎮。在南溪入海之口市場最盛。農產饒沃。

龍巖直隸州 龍巖直隸州本唐縣明以前屬漳州。國朝升直隸州並割漳平甯洋二縣隸之。在漳州府之北。地勢據梁山之脈。其中秀峰如銅鼓、紫金、寥天、諸山。及均嶺、梨嶺、牛扼嶺、古格嶺、朝天嶺、倒嶺、緣嶺等。四面回繞之。霍溪、北溪、羅溪、雁石溪、感化溪等。合而東南流爲九龍江。入漳州府。險阻高深。與永春州相類。物產茶、菸。而尤以素心蘭著名。爲全省之冠。鑛有鉛、鐵、石、筍、紡織苧布、葛布。領縣二。漳平、甯洋。甯洋南有香寮山。上有紫雲洞。可容數萬人。明土寇鄧茂七嘗據此爲亂。

汀州府 汀州府唐開元中置州。元爲路。明爲府。在龍巖州之西北。汀州鎮總兵官駐此。地勢憑仙霞山脈。南脊南連梁岳。西接九連層巒。插天密樹。蔭日舊爲蠻賊竄跡之所。經明王守仁深入討捕。逃散海瀕。鄞江東合連水。南流爲汀。水急灘多。舟行甚險。南至峰頭。汀湖界山地名行人必舍舟遵陸。乃入潮州也。府城據鄞江上游之右岸。物產菸爲大宗。又有茶豆及諸香木。多竹。能製紙。鑛有鉛、錫。手工製銅絲爲箱篋甚精。領縣八。治長汀。其外甯化、上杭、武平、清流、連城、歸化、永定。

廣東省

廣東省秦漢間南越地位置在內地之南部。東西相距約千七百里。南北斜距約千二百六十里。東接福建省。西接廣西省。北接江西湖南二省。南與東南瀕於南海。與菲利賓婆羅洲羣島相望。西南以一小部界於安南。地勢九連山及大庾騎田二嶺。縣互於北羅浮山盤結於東。全境多山。惟東西北三江沿岸有傾斜地。而三角江附近之積沖沙洲。尤爲坦平肥沃。水道四通運輸利便。瓊州一島當南之西。孤懸海中。氣候含熱帶性。沿海受海風之調劑力。稍覺溫和。雖盛暑之日。入夜涼爽。瀕海常有颶風。其民勤巧。商工之業頗可觀。且敢於冒險。五洲多有其足跡。耐勞善畜。甚遭歐美人之妬。然下流社會嗜煙賭如命。及劫掠不潔諸惡習。亦足取憎於人焉。布政使領府九直隸州五直隸廳三散州六散廳一縣七十有九。有通商港九。廣州九龍拱北三水江門

甘竹油頭
瓊州北頭

廣州府

廣州府秦南海郡。漢初南越王趙佗據之。元鼎六年後仍南海郡。三國吳始置廣州。五代時南漢劉隱都此。號興王府。宋仍廣州。元爲路。明爲府。今兩廣總督及布政使同駐焉。地勢東北負羅浮山脈。其東南總匯三江入於南海。適當三江之沖積地。土脈膏腴。甲於全省。府城據珠江北岸。北江支流之蘆包水於城西南入於珠江。城分東西。東城漢官文武各衙門。

及文廟中學堂在焉。街市繁華，列肆櫛比。行人肩相摩踵相接也。西城則廣州將軍及滿洲漢軍兩副都統轄駐防旗人居之。漢官亦有僦屋而寓者。全省學務處在文明門外廣雅書局。而西關外多紳富住宅坊巷縱橫九百餘道。雖生長其地者不能盡知其名與其路徑之委折也。其街市繁盛十倍城中。大賈居積百貨山委。廣協衙門、郵政、電報等局及報館皆在焉。城廂內外人口二百萬。土著者什九。就中有一種人名曰蠻戶。以舟爲家。相沿不許登陸而居。此亦舊社會不平等之極端也。浙江樂戶已詳除籍此亦可援例矣高等學堂在城西七里。番禺縣水陸師學堂及槍礮廠、煉鋼廠、船塢、鑄銀圓銅圓局同在三角江右岸之黃埔。自黃埔以南三角江內有虎門橫當沙角等礮臺。防禦嚴固。粵漢鐵路發軔於府城之西。順珠江北岸現已通過佛山。達於三水。物產茶、漆、桂、櫻、藤、水松、龍眼、荔枝、羊桃、柑、橘、香蕉、檳榔、丁香、君遷、豆蔻、石斛、花梨木、紫檀木、棉、花、靛青、沙糖、新會橙、沙田柚最有名。嘉魚、蠔、禾蟲、龍蝨、玳瑁、珊瑚、果子狸、蝮蛇、膽、蠶絲、鹽、鐵、銅、錫、手工雕刻象牙器、木器、角燈、紗燈、玻璃、點翠、法藍、銀器、紡織、綉、拷綢、香雲紗、葛布、領縣十四。治南海、番禺。其外順德、香山、新會、新甯皆在珠江南。東莞、新安在東江南。增城、龍門在東江北。花從化、三水在北江珠江之間。清遠在北江西北。有虎門、佛山二分防。同知府內通商港凡五。

一曰粵海關在府城南之沙基。或補分埠合於此關埠 一曰拱北關在香山縣屬三角江口近於葡萄

牙之澳門租界。 一曰九龍關在新安縣南之九龍半島南值香港。 一曰三水關在三水縣

西門外。新會之江門順德之甘竹及縣度德慶四口皆含在內 一曰江門關。在新會之北 就中粵海關西人但稱廣州商務最盛。光緒

二十九年中進出口貨值共估值關平銀一億一千零五十五萬九千八百二十六兩占全國

貿易十分之一。有奇。輸出品以絲、茶、桂皮、爆竹、頭髮、地席爲大宗。藍、菸、藥材等次之。

赤溪直隸廳同知 赤溪直隸廳同知。本廣州府屬新甯縣之潮居都、矮筒都等地。同治六

年析置今廳。在廣州府之南西。厓山口三角江西岸上。地勢作半島形。西北一面接於大陸。羣

山層疊。山外有潭、窖、河、河外卽新甯縣界。

韶州府 韶州府。三國吳始興郡。唐初番州。後改韶州。元爲路。明爲府。南韶鎮總兵官及南

韶連道駐焉。地勢當騎田嶺之南。府城居武二瀆水合流之間。卽北江上源也。北江又南右合

滙水入廣州府。山高水急。風景絕佳。物產蘭、桂、松、甲煎香、石斛、鐵、鉛、銀、銅、英、石、鐘乳。領縣六。治

曲江。其外樂昌、仁化、乳源、翁源、英德、曲江。唐張九齡生長地。英德產黑白文之石。供几席上玩

品。

南雄直隸州

南雄直隸州。五代時南漢置雄州。宋改南雄。元爲路。明爲府。國朝降爲直

隸州。在韶州府之東。地勢高峻。當大庾嶺之南。爲入贛要道。湟贛二水之脊也。州城據湟水北岸。漢平南越。楊僕出豫章。下湟水。元將呂師夔度嶺。敗宋師於南雄。遂取韶州。此歷史兵事地理上之證也。物產單竹、石斛、石墨、鐘乳。紡織品有絹布。領縣一。始興。

連州直隸州

連州直隸州。梁陽山郡。陳改置連州。元爲路。尋降州。在韶州府之西。地勢據

九疑山之陽。湟水上游。自州踰山而北。通湖南桂陽州。州城瀕於湟水左岸。唐劉禹錫謫官爲連州司馬。卽此。饒銅、鐵、銀、丹沙、水銀、諸鑛。領縣一。陽山。

連山直隸廳同知

連山直隸廳同知。梁廣德縣。隋改連山。明屬連州。國朝升爲直隸廳。

在連州之西。地勢北負九疑。西通桂嶺。獠種人雜居於此。廳城周二里。據湟水之源。物產同連州。

惠州府

惠州府。梁置梁化郡。隋初改循州。大業初曰龍川郡。唐曰海豐。南漢改置禎州。宋

天禧中改惠州。元爲路。明爲府。在廣州府之東。廣東提督駐此。地勢南瀕南海。中抱羅浮山脈。磅礪鬱積。北與九連山脈相銜。龍川江新豐江合流爲東江。自東北斜貫西南。入廣州府境。府

城瀕於東江南岸。有城泗江。西北流經城東入於東江。有中學堂及郵政電報等局。物產盧竹、羅浮梅花、楊梅、黃楊木、甲煎香、碧雞、五色雀、蚌珠、銀、錫、食鹽、紡織絲絹、手工藤器。領州一縣九。歸善附府。縣城在府城東五里。其外連平州、博羅、長甯、永安、海豐、陸豐、龍川、河源、和平。海豐東有甲子門。海口有大石。上下各鑄六十甲子字。宋景炎元年帝昺自閩航海。駐蹕於此。遣使降元。其西碣石鎮有水師總兵官駐之。

佛岡直隸廳同知 佛岡直隸廳同知在惠州府之西北。地勢據羅浮山脈之陰。港江之源。高險幽邃。地味瘠薄。

潮州府 潮州府。劉宋義安郡。梁兼置東陽州。後改羸州。隋改潮州。元爲路。明爲府。在惠州

府之東。隔海峽與臺灣遙直。潮州鎮總兵官及惠潮嘉兵備道駐此。地勢高昌。高昌即梁山。羅浮二山脈交會於北。起頂爲大河山。而浮山言嶺盤結東西。韓江發源汀州。縱貫其間。南入於海。又有練江。與韓江相吐納。東流入海。水勢皆湍急。府城瀕於韓江西岸。有中學堂及郵政電報局。地味腴沃。物產蔗糖、花生、馬田荔枝、柑、橘、佛手柑、波羅蜜、栲皮、靛青、蝟蛇、鱖魚皮、鱷魚及諸海錯、鹹魚、食鹽、銀、錫、紡織品有葛布。手工製造品有竹絲畫扇。領縣九。治海陽。其外豐順、潮陽、

揭陽、饒平、惠來、大埔、澄海、普甯。府東南海中有南澳島。澳南鎮水師總兵官及南澳海防軍民同知駐焉。黃岡同知駐黃岡鎮。黃岡河於此入海。捕盜通判駐港鹽鎮。澄海屬之汕頭有通商港。據韓江之口。後負懸崖。前面蒼海。潮海關在焉。人口二萬。地雖褊小。光緒二十九年。中進出口貨估價值關平銀四千三百七十九萬二千二百二十七兩。輸出品雞蛋、鮮菜、鹹菜、乾菜、花生、茶、錫、粗瓷、麻繩、神香、紙、爆竹。皆供流寓南洋華民之用。歐美人無過問者。有潮汕鐵路現已敷設。有中國華商銀行。

嘉應直隸州

嘉應直隸州。

國朝析潮州、惠州二府地置。在潮州府之東北。地勢羅浮山

脈。北與高昌九連二山脈聯接。中間起頂爲玳瑁、大信、寶珠、葵頭諸山。梅江自西南向東北流。納石窟溪。而東入潮州府。會於韓江。州城瀕於梅江北岸。同治初。鮑超自贛州府追汪海洋至此。殲之物產銅、鐵、錫、紡織繭綢。興甯竹絲畫扇有名。領縣四。長樂、興甯、嘉屬平遠、鎮平。嘉屬府

肇慶府

肇慶府。劉宋置綏建郡。

會治

梁置高安郡於此。隋唐端州。宋升府。如今名。在廣州

府之東。廣肇羅兵備道駐此。地勢龍門、白鶴、百冊、頂湖諸山。

志釋高千餘仞周數百里在九坑西南

盤鬱於北。那

黃君子大雁諸山。繇互於南。西江挾賀江。綏江東流橫貫其間。入廣州府而與北江會。漢武自巴蜀發夜郎兵下牂柯江會番禺。牂柯者西江也。梁交州刺史楊曠討李賁。命定州州今梧州刺史蕭勃會西江。明廖永忠平廣西。由肇慶溯西江而上抵梧州。蓋肇慶爲兩廣之要膂。東西有事所必爭矣。府城瀕於西江北岸。有中學堂郵政電報局。物產古芳茶甘蔗何首烏柑柚柘木沈香降香乳香優曇鉢花越王鳥孔雀鴛鴦雲白鳥墨猴金銀銅鐵錫鉛磁石端研食鹽製造葵扇。領州一縣十一。治高要。其外德慶州四會新興陽春高明恩平廣甯開平鶴山封川開建陽江直隸廳同知。陽江直隸廳同知。漢高涼縣。隋海安縣。蕭銑置陽江縣。唐置恩州。宋南恩州。明慶州。以縣屬肇慶。國朝升直隸廳。在肇慶府之南。瀕海。地勢多山。而那門最高。舊爲獠人所踞。有第八河西南會漢陽江入海。那龍河獨流入海。麻城介於那龍漢陽二水間。物產牛皮箱堅韌有名。西南海中有海陵島。巡檢駐焉。周百餘里。上有數峰高三千餘尺。蓋熄火山也。

羅定直隸州

羅定直隸州。梁瀧州平原郡。隋改永熙郡。唐開陽郡。明萬曆四年置今州。在肇慶府之西北。地勢。獠山盤峙於南。西江環帶於北。蟠龍水文昌水瀧水皆東北流入西江。瀧

水一名南江。灘險溜急。合諸溪之水流。逕州北。水漸平漫。宛轉繞城東南。折而東北流。土民自上游結竹筏而下。至州城。始相慶出險。云物產竹木。藤漆海棠石斛。錫鑛。領縣二。東安西甯。

高州府

高州府。漢末高涼郡。

治高涼

梁兼置高州。元爲路。明爲府。在肇慶府之西南。高州鎮。

總兵官及高雷陽兵備道同駐焉。地勢七星雲間。黑石白馬諸山巖洞高深。林箐遂密。獠獠雜居。東南瀕海。沙嶼濼洄。不成良港。然竇羅鑑三水合流爲吳川。南入於海。又有青榕水西南流入海。頗資灌輸之利。府城西北瀕於浮山之水。卽竇水也。物產化州橘紅。高涼薑。丁香。益智仁。皆爲上藥。有孔雀。鸚鵡。其入藥者。蚰蛇膽。牛黃。水產。蚌珠。玳瑁。珊瑚。鹽銀。及樹石屏。手工製造品。竹鞋。紋席。藤器。領州一縣。五治。茂名。其外化州。電白。信宜。吳川。石城。

廉州府

廉州府。秦屬象郡。漢屬合浦郡。三國吳曰珠官。劉宋置越州。唐曰廉州。元爲路。明

爲府。在高州府之西。地勢背負天柱大石諸山。南面東京海灣。有半島西向。其端曰冠頭山。回抱而成三汊港。羅成江。武利江。洪潮江。合流於府北。而爲廉江。仍分四道。西南流入港。府城瀕於廉江東岸。物產蔗糖。水靛。菸葉。稻。柑子。浮留藤。檳榔。百部草。沈速。甲煎。諸香。翡翠。孔雀。珍珠。瑋瑁。珊瑚。金銀。石頭埠之煤。用新法開采者。領縣二。治合浦。其西北靈山。府南三叉港。內水量。

深廣。且無暗礁。故能爲通商良港。北海關在焉。人口二萬五千。雖一小都府。而光緒二十九年。中出入口貨價值。關平銀三百四十一萬七千六百十兩。然自西江開港後。此關貿易視往年。漸減。且法人在廣州灣免稅。商船改道趨彼者多也。輸出品。豬鬃、牛皮、藍靛、蔗糖、肉桂及錫。

欽州直隸州

欽州直隸州。劉宋置宋壽郡。梁兼置安州。隋改欽州。在廉州府之西。廉欽兵

備道駐此。地勢句漏山脈迤東至州。爲安京山。聚人嶺。朱子嶺及十萬大山。南面東京灣。有欽江、魚洪江、夾州城南流入海。西有分茅嶺。與安南爲界。相傳即馬援立銅柱處。唐時馬總亦立二銅柱於其上。有泉南北分流。皆稱明江。北流者入鬱江。南流者入東京灣。卽以爲中越之界。水物產略同廉州。領縣一。防城。

雷州府

雷州府。漢合浦郡。梁合州。唐改雷州。元爲路。明爲府。在高州府之西南。地勢南向

伸出。作半島形。分海水爲二灣。東爲廣州灣。西爲東京灣。南與瓊州島相對。其間爲瓊州海峽。府城瀕南渡水之北岸。物產龍眼、荔枝、檳榔及孔雀、鯨魚。有繭絲、葛紗。領縣三。治海康。其外遂溪、徐聞。府東廣州灣內有湛川島。其北有分流港。爲法蘭西所租占。以爲軍港。地形雖險要。而港口狹隘。難容巨舶出入。

瓊州府

瓊州府古雕題離耳二國漢置珠崖儋耳二郡尋罷儋耳入珠崖此其北境也唐置瓊州元爲路明爲府在雷州府之南海中海南島上之北部雷瓊鎮水師總兵官及瓊崖兵備道同駐此地勢海南島本南嶺山脈之分支惟中間一部低落而爲瓊州海峽形式上若與雷州半島分離而成孤立之勢中央黎山高峻係火山之遺跡五峰矗立如指因謂之五指山山南之地屬崖州山北之地屬府山中之水則離披四下分注入海黎山高地林木深邃本黎種雕題之民所居其沿海低平地則漢族所繁殖黎民時出擾之光緒十五年間兩廣總督南皮張公奏遣廣西提督馮子材隨山刊木深入窮剿開成十字路而黎民自此失險不復能爲大患矣府城據南渡江之西北瀕於海有郵政局電報局英文學堂法國人別設有法文學堂法國郵政局物產蘇木紅豆木黃楊木花梨木栢木海漆瓊枝烏木檳榔縣花椰瓢沉香速香茄楠香波羅蜜果柑子甘蔗蠟珍珠瓊瑁金銀紡織麻布製蔗糖領州一縣七治瓊山其外儋州澄邁定安文昌會同樂昌臨高瓊海關通商港在府城北海口所地方光緒二十九年進口貨估值關平銀二百四十九萬五千七百餘兩出口貨值一百有八萬五千四百餘兩出口貨以蔗糖豬鬃牛皮雞蛋藥材爲大宗海口沙淺時有颶風故貿易未盛

崖州直隸州 崖州直隸州。舊屬瓊州府。今割出升置。本漢珠崖郡南境。唐爲振州。宋改崖州。在瓊州府之南。西地勢北負五指山。多高地。南臨中國南海。瀕海岸百里。內地低平。州城在距海岸四十里之地。有甯遠水三面環之。物產多熱帶動植物類。與瓊州府同。領縣四萬。本州陵水。昌化。感恩。

廣西省

廣西省。古百越之地。在內地之南部。東西相距約千二百五十里。南北相距約八百五十里。東與南均接廣東省。西接雲南省。北接湖南貴州二省。西南接安南國。地勢當萌渚、都龐、越城、苗嶺之陽。句漏山脈盤結其東南。作句漏或譯黔、鬱、桂、三江集衆水縱橫貫注。下流合爲西江。入於廣東。故雖山川盤迥。溪洞深邃。而水運尙稱便利。氣候暑溼。多瘴癘。地味瘠薄。人種雜有獠。獞。民氣慍悍。咸豐間洪楊發難於此。近年會黨蠶起。合數省官兵討之。積十餘年。僅能底定。根株尙未靖也。布政司領府十一。直隸廳二。直隸州二。散廳一。散州十五。縣四十九。有通商港二。梧州。龍州。

桂林府

桂林府。本秦郡。三國吳始安郡。南宋曰靜江府。明改今名。廣西巡撫及布政使同。

駐焉。地勢當越城嶺之南，都龐嶺之西，湘灘二水分流之域，山水奇秀，湘粵之門戶也。漢平南越分軍下灘水，宋將潘美入南漢，先取桂州，知由中原取嶺南，常以此爲通路矣。唐時黃巢自桂州出湘水，竟渡江淮入東都，蒙古將兀良哈台自交趾還軍侵宋，北入靜江，遂破辰沅，直抵潭州。近世洪楊之寇，亦自桂林浮湘而下，遂成燎原之勢。此又自嶺南北窺中原，必取之通路矣。府城瀕於灘水西岸，自以下名桂江，有郵政電報等局、工藝廠、農林公司、物產、桂葛、何首烏、零陵香、嘉魚、銀銅、丹沙、玉石、石燕、領州二縣七治臨桂。其外永甯州、全州、興安、靈川、陽朔、永福、義甯、灌陽、興安、南有海陽山，湘灘二水之源所出，於其北分流分處曰分灘，湘醜、義甯北有龍勝廳，理苗通判，瀕於融江東源潯江之南岸，桂防廳撫民同知，本分防，新改，移駐四十八峒廳，治建於中渡，本永福縣平樂巡檢司駐所也。今巡檢移駐平山割永甯、永福、融、柳、城、額、容、一州四縣之邊地隸焉。山深林密，漢猿雜處，大亂之後，駐兵鎮壓。

平樂府 平樂府。唐置樂州。改昭州。又改平樂郡。元升府。如今名。在桂林府之東南。地勢左

倚萌渚嶺。右控大藤峽。亦稱嶺桂江合樂川水，思勤江斜貫其間，賀江襟帶於東，桂江自桂林至

梧州，凡三百六十灘，以平樂爲中分之地。自此以上險惡尙少，以下則兩岸懸崖中多碎石水

甚湍急。溪洞林樾。獠人深據。自前明嘉靖間深入搜討。隨山刊木。開通道路。土族失險。始漸馴服。山田仰泉。不甚作苦。魚米粗給。號爲小康。府城據桂江樂川東一名合流之左岸。有郵政、電報局。物產風藤、建木、五金、錯粉、鐘乳、紡織竹布、蕉布。領州一縣七。治平樂。其外永安州、茶城、富川、賀縣、荔浦、修仁、昭平、永安、煤礦最佳。賀縣八步之錫。百分中可鎔六十四分。

梧州府

梧州府。漢蒼梧郡。並置交州。隋初改封州。唐置梧州。元爲路。明爲府。在平樂府之南。東北一部。華離錯入廣東肇連之間。西接平樂。均勢山多而峭拔。有大容、都嶠、白藤、齊岳、諸秀峰。潯江南挾藤江北。與桂江會。水量大增。自此以下。曰西江。可通入水八尺之汽船。故爲兩粵之咽喉。通商之良港。府城據潯桂二江會口之左岸。有中學堂及郵政、電報、巡警等局。物產檳榔、波羅蜜、龍眼、荔枝、五倍子、茯苓、白藤、栲皮、靛竹、嘉魚、蚰蛇膽、紫烏蛇、白石英。潯江多金沙。領縣五。治蒼梧。其外藤、容、岑、懷、集。梧州關及租界。在府城南門外。光緒二十九年。進出口貨價。估值關平銀一千七百四十四萬一千七百九十二兩。又有子口曰都城。汽船載客而不載貨。

柳州府

柳州府。隋象州。唐初昆州。貞觀八年改柳州。天寶初曰龍城郡。元曰柳州路。明爲

府在桂林府之西。柳慶鎮總兵官及右江道同駐焉。地勢北負苗嶺。融江龍江合流爲柳江。注於黔江。山川迴環。溪洞深阻。右江有事。此爲要地。府城據柳江之曲。有郵政電報局。城東有羅池。池上有廟。祀唐柳宗元。物產降香、鬱金香、不死草。森林多松、杉、樟。礦產金、銀、鐵、蘆、甘石。領州一。縣七。治馬平。其外象州、雒容、羅城、柳城、懷遠、來賓、融。

慶遠府

慶遠府。漢交趾日南二郡之地。晉以後沒於蠻。唐置宜州龍水郡。宋宣和初升慶遠軍。元爲路。明爲府。在柳州府之西。地勢北阻苗嶺。紅水江、泥亦稱烏刁江、龍江分流斜貫其間。

皆黔江上游之支水也。土壤僻左。苗獠雜居。府城瀕於龍江南岸。物產多松柏、樟、栲、栲、諸材。木銀、錫、丹沙。製造皮紙。領州二。縣三。治宜山。其外河池州、東蘭州、天河、思恩。

思恩府

思恩府。漢交趾郡地。唐羈縻思恩州。明升爲軍民府。在慶遠府之南。地勢南據崑崙關。中抱大名山之秀峰。府東南五十里。接上林武緣。附黔江回帶於其北。府城跨鬱江支流。

西溪之上。前明舊治。在今治西五里。獨秀山西麓。四面絕壁。署據磳確間。觸之皆芒利。砢砢之石。如在矛戟中。瘴霧昏塞。亭午始開。今治四郊夷曠。水泉通注。商賈輻輳。植物多藤竹。製爲篋器。動物金蛇。礦產金、鉛、鐵。紡織品有錦布。領州一。縣三。賓州、武緣、遷江。上林、崑崙關在賓州西。

南宋時儂智高叛於邕州。狄青勒兵賓州。進次崑崙關。元夜張宴。潛引兵度關破賊。卽此道也。百色直隸廳同知。百色直隸廳同知。在思恩府之西北。地勢高平。介居左右二江之間。廳城據鬱江北源。西洋江之北。有澄碧水。自泗城府南流。經廳東入西洋江。物產略同慶遠。茴油最佳。領縣一。恩隆。有理苗州判分駐恩陽。

泗城府 泗城府。宋置州。國朝升府。右江鎮總兵官駐此。地勢居苗嶺之陽。黔江之源。南北盤江合爲都泥江。環繞其北。鬱江之源。西洋江斜貫其西南。又有甲江。澄碧水先後入西洋江。山川雖秀。氣候不佳。大有瘴癘。府城據澄碧水之源。物產八達筍。降香。烏藥。草果。黃蠟。朱沙。領州一。縣二。凌雲。西林。西隆州。

潯州府 潯州府。漢鬱林蒼梧二郡地。梁桂平郡。唐置潯州。元爲路。明爲府。在梧州府之西。地勢背負大藤峽。前面勾漏山。左右二江於此合流。爲潯江水道。四通全省之中樞也。府城據二江會口之西岸。有中學堂及郵政電報巡警等局。物產桂樹。黎木。甘蔗。藤。竹。茯苓。煤。石。金沙。金。銅。錫。鐵。白鉛。黑鉛。領縣四。治桂平。其外平南。貴武。宣貴。縣多五金鑛。鎔鑛之爐數百座。皆用土法。分析不淨。多所耗費。

鬱林直隸州

鬱林直隸州。梁定州。隋初尹州。後改鬱州。尋爲鬱林郡。唐爲鬱林州。在潯州

府之南。地勢據勾漏山陽。有南流江。西南入廣東至廉州府入海。即廉江有思賀江。西北流至

北流縣。折東流入梧州之容縣爲容江。會藤江入潯州城。據綠羅水定川江之會口。二水即南

物產柳、檳榔、葛仙米、句芒米、縮砂仁、猩猩、丹沙、金沙。領縣四。博白、北流、陸川、興業。

南甯府

南甯府。晉分鬱林。置晉興郡於此。唐曰邕州。元爲邕州路。泰定初改爲南甯。明爲

府。在思恩府之南。左江鎮總兵官及左江兵備道同駐焉。地勢東北倚崑崙山。南阻煉心嶺。鬱

江橫貫其間。橫山截跨江面。府城瀕於鬱江北岸。水運頗便。當本省南部之中樞。不久且開爲

通商港矣。有郵政、電報局。物產苈麻、橄欖、荔枝。鳥類有孔雀、錦雞、秦吉了、倒挂鳥。獸類象、馬、豹、

豬、爬蟲類、蝮蛇、膽。領州二、縣三。治宣化。其外新甯州、橫州、隆安、永淳。

上思直隸廳同知


上思直隸廳同知。唐置羈縻州。如今名。在南甯府之西南。地勢南據分

茅嶺。南北明江於此分流。南流者爲廣東及安南之界水。西北流者入鬱江。廳城據北明江支

流。馱白水之右岸。物產略同南甯。

太平府

太平府。漢屬交趾郡。宋爲太平寨。屬邕州。元爲路。明爲府。在南甯府之西。地勢南



龍州鎮南關

憑句漏山。脈故江以南之山句漏為大。以鎮南關界於安南。東南以分茅嶺接廣東之欽州。龍江明江崇善水合流為麗江。東北流入於南甯。與西洋江會。是為鬱江。府城瀕於麗江之曲左岸。有中學校、郵政、電報、等局。物產方竹、藥品有塞住藥、烏金汁水、馬金沙、紡織品有錦羅。領縣一州四。土計州治崇善。其外養利州、左州、永康州、甯明州。有龍州廳同知。在府西。瀕於龍江北岸。廣西提督及太平思順兵備道同駐之。南有黎溪。自安南諒山曲曲東北流來注之。一名松河此地與法領越南東京之通路。貿易漸盛。近年徇法蘭西之請。開為通商港。龍州關在焉。有郵政、電報、等局。光緒二十九年。中進出口貨價。估

值關平銀十三萬二千四百十四兩。

鎮安府

鎮安府。宋右江鎮安軍民宣撫司。元爲鎮安路。明爲府。在太平府之西北。地勢崇

峻。嶽嶺中多煙瘴。有馱命江。一名歸河橫貫之。東北入西洋江。府城瀕於馱命江之北岸。物產方

竹、黃蠟。領州一、縣一。治天保。其東北奉議州。

歸順直隸州

歸順直隸州。明初歸順峒。後升州。國朝升直隸州。在鎮安府西南。地勢高

峻。有勞山、三台山、師子山之秀峰。龍江、崇善水、馱命江及安南之孫干河。皆於此發源。蓋亦一

分水嶺也。多瘴癘。州城據坡。豆水之源。物產多材木、馬。

以上諸府州所屬土司。別詳後土司章。不贅。

雲南省

雲南省。古百濮之地。因有滇池。亦簡稱滇省。在內地之西南部。東西最廣處相距千六百五十

里。南北最長處相距千五百六十餘里。東接貴州廣西二省。西接猓獠野蕃。即怒夷南界安南及

老撾。一作南寧北接四川省。西北接西藏之喀木。西南界於英領緬甸。地勢據橫斷山脈雲嶺之南。

雲南之名以此有玉龍、昆侖岡、點蒼、蒙樂、烏蒙、諸秀峰盤峙其間。
黎高、一作烏蒙、外龍山、段氏以五岳

金沙江環流其北。怒江瀾滄江縱貫其西。龍川江、下流爲伊洛瓦底江李仙江、下流入元江、下流爲盤江

黔江、下流爲西洋江、下流爲皆導源境內。水流湍急。舟楫之利不廣。然滇池洱海。農田仰其灌溉焉。

富於礦產。玉石尤爲珍奇。氣候溫和。西南二邊頗有瘴癘。領府十四。直隸廳五。直隸州三。散廳

六。皆隸民外散州二十六。縣四十。有水陸通商埠一。蒙陸地商埠二。騰越

雲南府 雲南府戰國末楚將軍莊蹻略定滇池。自王於此。國號滇。漢武帝滅滇。置益州郡。

唐時南詔爲善闡府。元中慶路。明改今名。地勢金馬碧雞二山夾峙。滇池池周三百里。繞池平

地肥饒。池之吐口在府西南八十里。視其通塞。以占農田利害。歷代常濬治之。水自口西北流。

納安甯州之資利河。北流經富民縣。川中有沙洲。形似螳螂。故有螳螂川之名。又北經武定州。

入金沙江。其餘小水皆匯入滇池。府城南臨滇池。雲貴總督及雲南布政使同駐焉。有郵政電

報等局。英國領事館。法國郵局。植物太華茶拐棗鏡面草巨竹。鳥木。動物滇池之魚。黃牛。金雞。

鸞。鹿。礦物井鹽。朱沙。煤。鐵。金沙。領州四。縣七。治昆明。其外嵩明州。晉甯州。安甯州。昆陽州。富民。

宜良。呈貢。羅次。祿豐。易門。嵩明州有嘉利澤。周二百里許。東北流爲車洪江。沙入金宜良西有楊

宗海。與南盤江之源入達河通。

武定直隸州

武定直隸州。唐時羅婺部。

南詔二十七

元為武定路。明為武定軍民府。在雲

南府之北。西地勢東北烏

蒙山。段氏高入雪際。金沙

江。曲曲經其下。龍川江。與此

永昌府龍川大環川。掌鳩

水。螳螂川。皆由此北流與

之會。山高水急。泉甘草豐。

宜耕宜牧。州城踞獅子山


東麓。當滇蜀孔道。物產杉

木。娑羅木。五色石斛。當歸。

孔雀。麝香。家畜馬。牛。羊。銅。

鐵。龍腦石。食鹽。土人能製

麝。領縣二。祿勸。元謀。



華 山 圖 冊

楚雄府

楚雄府。唐時南詔銀生府。大理國以爲威楚郡。元爲路。明改今名。在雲南府之西。

地勢。赤石山。

一名阿陋雄山。設磔。

阿陋雄山。縣互其間。山陽之水。若馬龍。大廠諸江。東南流合爲元江。入於南

海。山陰之水。若大姚河。龍川江。西北流入金沙江。此亦一分水嶺也。府城踞龍川江上游之南

岸。物產略同雲南府。至於礦物。則定遠縣有石膏井。

有提舉大

黑鹽井。

有提舉大

姚州有白鹽

井。

有提舉大

廣通縣有阿陋鹽井。

有大

因是之利。商賈爭集。國稅舊額。常得銀三十餘萬兩。公

私並利。論者謂中國鹽法。當取則於雲南云。領州三縣四。治楚雄。其外姚州。南安州。鎮南州。定

遠。廣通。大姚。

大理府

大理府。唐爲匡州。南詔都此號西京。後改中都。石晉時段氏代有其地。稱大理國。

南宋時爲蒙古所滅。元至元中置大理路。明爲府。在楚雄府之西北。雲南提督駐此。地勢。西阻

三崇。

山名。北屏罷谷。

山名。洱

東北倚雞足。

山名。怒江。

瀾滄江。泚江。漾備江。諸川。縱貫其西。白巖江。

南之。蒼且河源出其東。分流南北。府城右據點蒼。左環洱海。山川雄麗。冠於南服。洱海。古葉榆水。

通典謂之昆。瀾川。漢武象。其形以習水。戰非。滇池也。

上源出罷谷。下流入漾備。形如新月。周三百餘里。中有三島四洲。點

蒼山中十八川之水皆匯入之。西南流入漾備江。物產。酒。黃蠟。氈。草帽。緞。感通之茶。點蒼之

石此石白質青章。製爲屏。善者價兼金。或製爲棋子。雲龍井之鹽。洱海之魚。亦有名。領州四縣。三治大和。其外趙州。鄧川州。賓州。雲龍州。浪穹。雲南。雲南縣東南有周官些海。一名蒙浪穹縣。卽唐浪穹詔。六詔之一也。

麗江府

麗江府。唐越析詔。宋麼些蠻地。在大理府之北。地勢北負雲嶺。西阻怒山。雪盤山。

中包玉龍之山。段氏以爲北岳焉。怒江瀾滄江縱貫其西。金沙江繞其北東。挾無量河曲折入

永北廳境。劍湖之水。下流入漾備江。亦稱黑渚川流域。平原沃衍。可牧可耕。唐時南詔與吐蕃

相持。常角逐於此。蒙古忽必烈汗爲大弟時。率大將兀良哈台自臨洮經行山谷中二千餘里。

濟金沙江。降麼些。入大理。卽此道也。府城據金沙江支流漾共河之上源。物產松木。茯苓。茶。犀

牛。鹽。鐵。琥珀。花烏石。石青。製造氈毯。領州二縣。一治麗江。其外鶴慶州。越析詔劍川州。劍湖犀

鶴慶州。鶴麗鎮總兵官駐焉。有麗江井產鹽。有大使。府之北西鳥道二百十五里。有中甸分防

同知。本宋末花馬國地。西北有鐵橋。跨金沙江上。滇藏之門戶也。府西鳥道百六十里有維西

分防通判。在雪盤山之北。

永昌府

永昌府。秦漢間哀牢侯國地。漢不韋縣屬益州郡。後漢置瀾滄郡。改永昌。唐時白

蠻蒙氏據之爲永昌府元以後復入版圖在麗江府之西南地勢有昆侖岡或作高山高入雪際怒江瀾滄江漾備江分流其間龍川江亦導源於此府城據哀牢山西麓怒江支流枯柯河之上源有郵政局物產梨乾柿栗茶竹孔雀猩猩黃金白銅琉璃琥珀碁子五色石爲瑛瑯顏料之上品紡織品細布五色錦陶製玉漿器皿竹絲斗笠最精有琢玉工領縣二保山附府其東北永平二縣之間有羅岷在博南西二山高可八千尺瀾滄江行於兩山峽中廣二十六丈深不可測爲鐵索橋以渡漢書有歌曰度博南越蘭津度蘭倉爲他人指此其地有瘴怒江亦以鐵索橋度通藏之大道也騰越廳撫民同知在府西據檳榔江之支流北西南三面接於緬甸回教民最多騰越鎮總兵官及迤西兵備道同駐此有騰越關爲滇蜀與英領緬甸陸路通商之埠至緬甸四百里炎瘴難行出口貨以四川黃絲爲大宗蒙化石黃竹絲斗笠麻線氈黃連核桃鐵鉛次之光緒二十九年申出入驟馬七萬二千八百八十八匹皆馱運貨物者也龍陵廳撫民同知更在騰越廳南東龍川江支流芒市河上高處高原氣候平和無瘴村落漸盛頗通貿易稅司設分關於此

蒙化直隸廳同知 蒙化直隸廳同知唐陽瓜州蒙舍詔之舊都元以來爲蒙化土府改設

流官。在大理府東南。國朝升直隸廳。地勢積高。據蒙樂點蒼二岳間。元江上游之白巖江陽江。導源於此。漾備江貫其西。廳城據陽江之源。蒙舍山即龍山在其西北。物產人面竹。錦雞。雄黃。石黃。

永北直隸廳同知

永北直隸廳同知。本成偈賧。唐南詔名善目郡。元明北勝州。國朝改

今名。與麗江府夾金沙江東西相望。地勢當金沙江之西曲。無量河西入江。北有縣縣山之秀峰。地味可耕可牧。廳城據矣察河之源。物產攀枝梅花。烏木。牛。羊。犀尾。鹿茸。金銅。井鹽。

曲靖府

曲靖府。蜀漢建甯興古二郡地。梁南甯州。後爲西爨地。隋唐復置南甯。貞觀時改

鄆州。南詔爲石城郡。大理爲磨彌部。元曲靖路。明改府。在雲南府之東。北偏地勢。西北雙勒峰高

入雪際。即烏蒙山之支。阜亦呼月孤山。迤東爲鳳梧。勝峰。嶂翠磨盤。石龍。諸山。車洪江貫其西北。南北盤江皆


導源於此。府城據南盤江之源。物產縣花。鐵。領州六縣。二治南甯。其外霑益州。陸涼州。羅平州。

馬龍州。尋甸州。宣威州。平彝。霑益。據滇蜀黔粵四達之衢。宣威有宛溫水。即北盤江之源。產大

豕。一蹶之重十五六斤。鹹而售之。味雋有名。行銷甚遠。陸涼有中涎澤。即南盤江之源。尋甸土

沃宜耕。迤東兵備道駐之。

蘇州府 在臨通府大興縣和近



百二十里牛欄河上橫藤索爲橋。索上貫以木甬。渡河者坐甬中。往來牽索而過。有巧家分防

東川府 東川

府本唐閬中郡

所據地在曲靖府

之北西地勢憑鳥

蒙山脈右阻金沙

江左帶牛欄河游上

即車山川環峙道

路嶮巖府城環以

札河以札河北物

產梅菊參漆鷓鴣

蚌蚌銅鐵領縣一

會澤即府治府北

同知。近以札河與金沙江會口。

昭通府

昭通府。古名寶地甸。唐時烏蒙部居之。元烏蒙路明烏蒙軍民府。國朝改今名。

在東川府之北。地勢據烏蒙山脈。中有大黑龍洞樂安諸秀峰。高入雪際。左右黔蜀。金沙江繞其北西二面。牛欄河橫界其南。八仙海東北流爲撒由河。亦作西挾戈魁諸水。經敘州府之筠

連縣入金沙江。水長五百里。有三十餘灘。府城西瀕八仙海。物產多竹、牛、羊。領州一、縣二。治恩安。其外鎮雄

州。水善。有大關分防同知。在永善東。魯甸分防通判在府西。

澂江府

澂江府。本漢益州郡之俞元縣地。唐沒於蠻爲羅伽甸。南詔改置河陽郡。元澂江

路。明爲府。在雲南府之東南。地勢山川平衍。中多湖澤。府城據撫仙湖之東北隅。物產藍靛。龍鱗魚。有銅鑛。仙茅石。領州二、縣二。治河陽。其外新興州、路南州、江川。

廣西直隸州

廣西直隸州。唐時東蠻烏蠻彌鹿所居。後師宗彌勒二部強盛。歷蒙氏段氏

皆不能制。元始內附。置廣西路。明爲府。國朝降直隸州。在澂江府之東。地勢居南盤江之曲。

有阿欲山。亦作阿馬者龍山諸秀峰。溪洞幽阻。民夷富強。州城當矣邦池之北。物產雞絲竹及

茶。白面猿。透門魚。領縣三。師宗。邱北。彌勒。

臨安府

臨安府古句町國漢置縣屬牂柯郡唐羈縻柯州入南詔爲通海郡大理改秀山元爲臨安路明爲府在澂江府之南界連安南臨元鎮總兵官駐此地勢蒙山縣互數百里下有巖洞異龍湖瀘江諸水伏流東出北會南盤江元江河即紅下游爲富良江李仙江斜貫其南府城瀕於瀘江北岸西北十里有火山履之灼足著枯葉卽焦物產松木落花生菸葉紅糖燒酒藥材白蠟牛皮牛角箇舊之錫嶧峨之鐵萊玉山之紫石中硯材又有鉛石青紡織品婆羅布通海緞紋布領州三縣五治建水其外石屏州阿迷州有火甯州有把通海有把無吐口周入河西嶧峨蒙自臨安廣開廣兵備道駐蒙自縣城據元江支流長橋海水上山川雄麗有蒙自關乃對於法屬安南之水陸通商港也有郵政電報局有法蘭西鐵路公司醫院郵局汽船元江南河間由河口溯流至蠻耗老街水隘灘惡入冬淺涸不利行駛入水稍淺者由老街至晏拜每星期往復一次其入水稍深者可由晏拜至東京順流五日行耳法蘭西人瀕元江所築鐵路已通過蒙自北達呈貢此關進出口貨價值光緒二十九年共估關平銀六百四十三萬五千五百七十兩輸出貨以錫爲大宗普洱茶鹿茸次之有箇舊廠分防同知駐離蒙自西南三十里之箇舊監收錫課

開化府

開化府。唐時強現蠻居此。

國朝以教化等三部長官司改設。在臨安府之東。地

勢當火山之脈。有師山、印山、波些山、諸秀峰。紅河江即元之一部及其支流白期河縈帶於西。合

而入安南國為富良江。盤龍江挾衆小水斜貫中央。下流其江入府城據河之左岸。物產菸草、檳榔、

馬、牛、羊、鉛。領縣一文山。附府。有安平廳。撫民同知。在府南。

廣南府

廣南府。宋時名特磨道。儂智高之裔居之。元置廣南西道宣撫司。明改為府。在開

化府之東北。地勢板郎、速部、木王、諸山盤結於西北。諸山之水為西洋江之源。六詔、阿吉、諸山

聳峙於西南。接開化火山之脈者玉山一峰。南起分安南之界線者也。境內崇崖巨壑。峻阪深

林。始如洪荒之初。闢瘴氣甚重。云府城據西洋江之源。物產柑木、雲竹。土人能製千張紙。領縣

一寶甯。即府治。

順甯府

順甯府。本名慶甸。蒲蠻居之。元泰定間始內附。天曆九年置今府。在蒙化廳之南。

西地勢。蒙藥山脈中崛起阿鐸山之秀峰。瀾滄、漾備、二川合流於北。折而南流。為景東鎮邊之

界水。又有怒江之支流曰南汀河者。導源於境內。府城介於東西鳳山之間。物產黍、及濮竹、垂

絲竹。鑛有鑽石。領州一縣。一治順甯。其東為雲州。有緬甯廳。分防通判。駐猛甸。在府南南汀河

之曲。

景東直隸廳同知 景東直隸廳同知。唐時南詔銀生府。在順甯府之東。地勢右據蒙樂山

脈。

即無
疊山

中有孔雀金鼎諸秀峰。瀾滄江縱貫其西。上有鐵索橋。李仙江之上游把邊江。導源廳

北廳城據江右岸。物產牛羊。井鹽。鑽石。紡織品。莎羅布。羊肚布。又善製孔雀青紙。

鎮邊直隸廳同知 鎮邊直隸廳同知。新設。在景東廳之南。西瀾滄江貫其西。巴景河寶谷

河合流爲威遠江。西南注於瀾滄山深箐密多瘴癘。物產與景東畧同。

鎮沅直隸廳同知 鎮沅直隸廳同知。古濮洛維蠻所居。唐時南詔屬銀生府。後金齒爨夷

奪有其地。大理段氏不能復。元初內附。爲案版寨。明改鎮沅州。尋升府。國朝改爲直隸廳。在

景東廳之東南。地勢據蒙樂山脈之案版。馬容。烏連。納羅諸山間。把邊江斜貫其東。廳城據杉

木江上游之蠻坑河右岸。物產孔雀雞。鹽。鹽井有六。在廳西波弄山上下。土人掘地爲坑。深

三尺許。納薪其中焚之。俟成灰。汲井滷灌灰上。經宿成鹽。黑白相間。而味苦。俗呼白雞糞鹽。紡

織品有莎羅布。

元江直隸州 元江直隸州。古西南夷之惠龍甸。唐時和泥蠻據之。宋時儂智高之黨竄此。

元爲元江路。明爲府。國朝降直隸州。在臨安府之西。西北一部接於鎮沅廳。地勢據哀牢大山之東。元江斜貫中央。李仙江斜貫其南。龜樞河縱貫其東。入於元江。氣候酷熱。瘴癘溼蒸。水土最惡。州城瀕於元江北岸。物產檳榔、蘆子、萋藥、密多羅、珠猛果、蘇木、烏木、荔枝、黃粟、鱗蛇、蛤蚧、紡織土錦。領縣一。新平。在州北。

普洱府

普洱府古產里之地。在鎮沅廳之南。普洱鎮總兵官及迤南兵備道駐焉。地勢九龍雙象諸山圍繞於南。邦董波弄諸山列峙於北。瀾滄江挾巴景、康朗、普洱、羅梭、漫路諸河縱橫灌溉其間。李仙江上游之把邊江、阿墨江各一部。縈帶於東北。山川環繞。中抱高平之原。宜牧宜耕。府城據普洱河源。物產普洱茶。性溫味厚。最有名。壩夷所種。產易武倚邦者尤佳。皆經蒸製。以竹箬裹之。又產豆、桐油、肉桂、孔雀、象、鹿、茸、石青。領縣一。普洱。卽府治。府之南。普洱河南支流上有思茅廳。撫民同知。其地有思茅關。乃對於英屬緬甸陸路通商之埠也。地有瘴癘。運道不便。商務未盛。府之東北阿墨江之東。有他郎廳。撫民通判。府之西北杉木江之西。有威遠廳。撫民同知。而車里宣慰司在府西南。居瀾滄江之西。

貴州省

貴州省殷鬼方之地。漢爲西南夷夜郎且蘭等國。稍稍闢置。牂柯郡未能盡通也。元時始置八番順元等處軍民宣慰司都元帥府。前明始設布政司。列於內地。蓋三苗九黎之族。自三代以來。竄居是地。歸化最晚。云其幅員東西相距約九百九十里。南北相距約七百九十里。東界湖南省。南界廣西省。西界雲南省。北界四川省。地勢苗嶺之脈。鬱積盤紆。山深箐密。而烏江、沅江、盤江、分流灌輸其間。稍有水運之利。地味礪瘠。鑛產特饒。苗漢雜居。時有爭鬪。至同治間。經席寶田之痛剿。始漸馴服。領府十三、直隸廳三、直隸州一、散廳十、散州十三、縣三十四。

貴陽府

貴陽府。元順元等路軍民安撫司。並於其北置亦奚不薛總管府。明初置貴州宣

撫司。升宣慰司。成化十年。分置程番府。隆慶二年。移治金城。改貴陽府。今貴州巡撫及布政司同駐焉。地勢東西幅狹。南北袤長二倍之。就中苗嶺之脈。起頂爲南望霧露雲霧花山諸秀峰。

之府南之爲連府北


烏江上游之六廣河及其支流之清水江。環抱其北西東三面。而濛江曹渡

河南合八達河。總稱紅水江。入廣西慶遠府。

即北

是滇蜀湘粵水陸之通衢也。府城據老雅關

之南。清水江支流南明河上。有郵政電報等局。物產茶蘭花刺竹馬丹沙煤鐵。開州水銀最富。肉桂麝香尤珍貴。紡織葛布。領州三縣四。治貴筑。其外開州。定番州。定番有州判駐長寨廣順州龍里貴



關 雲 圖 府 陽 貴

定脩文。有羅斛廳。理苗同知。駐羅斛。貴定南之雲霧山。高入雲際。烏江沅江盤江三巨川之分水嶺也。

平越直隸州。平越直隸州。元置平伐月石等處長官。

司明平越衛軍民指揮使司。後升軍民府。國朝改直隸。

州。在貴陽府之東北。地勢雲霧山脈迤東起頂爲溫初玉。

華諸峰。爲烏江沅江之分水嶺。烏江挾其支流之湘江清。

水江縱橫貫其西北。而沅江南源之豬梁江。梁亦作魚羊場。

江麻哈江合於州城東南之三江口。東流爲重安江。州城。

據湘黔驛道之北。左右七盤倒馬二坡。高峻崎嶇。號爲奇。

險。物產櫻櫚。丹桂。橘。柚。竹雞。錦雞。丹沙。紡織葛布。領縣三。

湄潭。甕安。餘慶。皆在烏江流域

石阡府。石阡府。明永樂十一年置。在平越州東北。地勢華離。與思南屬土相錯。烏江斜貫。

其間。山谿峻險。密箐茂林。風穴幽潭。淵深莫測。其最著者。風鬼洞。秋滿洞也。府城據龍山西北。

麓瀕於龍底江右岸。上源曰包溪水曲折北流入烏江。物產紅茶、杉、桐、黃楊、木瓜、杏、葛、粉、桐油、黃白蠟、犀角、尾魚、銀、鐵、水、銀、丹、砂。領縣一。龍泉在府西北二百五十里。有清江溪東南入烏江。

遵義府

遵義府。漢初且蘭夜郎等國。後置牂柯郡。隋置牂州。唐置郎州。後改播州。明萬曆

時改今名。本屬四川布政司。國朝改屬貴州。在貴陽府之北。地勢婁山萬峰。插天中通。一綫

自蜀入黔之隘道。歷九盤嶺。始造其顛。上有婁山關。山左之水。若湘江芙蓉江。分道入烏江。山

右之水。若赤水綦江。分道入揚子江。府城瀕於湘江支流。要水南岸。物產杉、桐、荔枝、犀角、金、水

銀、丹、砂、雄、黃、紡、織、班、布、土、綢。最有名。領州一。縣四。治遵義。其外正安州、桐梓、綏陽、仁懷。

仁懷直隸廳同知 仁懷直隸廳同知。在遵義府之西北。錯入四川瀘州及敘永廳之間。地

勢南面高山入雪際。赤水北流繞廳城三面。東北至合江縣入揚子江。物產杉、桐、桂、柏、葦、竹、佛

手柑、龍眼、荔枝、蘭花、井鹽。

大定府

大定府。明置畢節等衛。國朝始置府。在貴陽府之西。地勢烏蒙山脈。即梓雲器

雲南武定州者迤而東。至威甯州。為楊關。結里諸山。烏江北盤江。皆導源於此。又東而成七星山之險。

府城居烏江支流。裸朶河之東。物產茶、漆、苴、麻、木、瓜、錦、雞、馬、鐵、錫、及鹽。工藝能製氈毯皮器。領



安順府 安順府宋普里元習安州明改安順軍民府在貴陽府之西南貴州提督及安義鎮總兵官駐焉地勢烏蒙山脈自威甯分一支東南順北盤江而下爲石龍山中央起頂爲中

州三縣一平遠州黔西州

威甯州畢節縣也畢節西

扼七星關關在七星山上下有七星河

當湘黔滇蜀四省之驛程

懸崖壁立據爲重險相傳

府諸葛亮南征時禱牙於此

威甯本烏撒衛地勢最高

山中有草湖周百餘里無

吐口府之西南有水城廳

撫民同知廳城據烏江支

流水底河源以且海水上

黃山。分簸渡河可渡河爲南北流。是亦烏江盤江之界嶺也。山谷高深。林箐蔚蔚。府城據簸渡河支流渚魚河之左岸。當自省入滇之驛道。物產葛蒲沙參。紫石英。紡織葛布。領州二縣三治。普定。其外鎮甯州永甯州清鎮安平。有耶岱廳撫民同知。在府西北石龍關外。有歸化營撫民通判。在府南東紫雲關。

興義府

興義府。元于矢萬戶府。在安順府之南。西偏地勢深入苗嶺。介居南北盤江之間。山

高箐密。頗有瘴癘。府城距南盤江北岸鳥道二十五里。物產多杉。枹及降香木。白蠟。麝。雄黃。水銀。丹砂。水晶。領州一縣三。貞豐州興義普安安南。無附縣。

普安直隸廳同知

普安直隸廳同知。古夜郎國地。漢牂柯郡之宛溫縣地。蜀漢興古郡。唐

盤州。元普安路。在興義府之西北。地勢七盤九龍諸山。皆烏蒙山脈之東阜。南北盤江之分水嶺也。廳城當滇黔驛道。物產同於興義府。

思州府

思州府。唐羈縻州。元安撫司。明改府。在石阡府之東南。地勢據武陵山脈之右。起

頂爲大木山。沅水北源之鎮陽江自鎮遠來。左挾龍洞河。溪即思露水溪東北流入湖南晃州廳。是涓灑水。府城瀕於龍洞溪右岸。物產松杉枹樟。孔雀竹雞。黃蠟。鐵鉛。金星石。井鹽。紡織葛布。

領縣二。玉屏、清溪。

思南府

思南府。唐置務州。改思州。明改今名。在石阡府之北。地勢左倚武陵山脈之酉陽

山。右據大堯山。烏江挾洪渡河。縱貫其間。府城瀕於烏江左岸。物產茶、漆、梧桐、茱萸、白鸚鵡、黃蠟、鹽、鐵、水銀、朱砂。領縣三。治安化。其外婺川、唐治務州印江。

鎮遠府

鎮遠府。元置鎮遠。沿邊溪洞招討司。尋改爲府。在思州府之西南。地勢據武陵山

脈之右。有中河山之秀峰。鎮陽江清水江挾諸溪之水。橫貫其間。自湘入黔者。發常、德、易、溆、水。帆船溯沅江入鎮陽江。可直抵府城。自此以西。水淺多石灘。富舍舟。邊陸矣。府城據中河山西。鎮陽江北岸。江中巨石卓立。物產棉花、方竹、縣竹、柑、魚、竹、雞、鐵。領州一。縣三。鎮遠附府。其外黃平州、施秉、天柱。有台拱廳。撫民同知。在府南。又有清江廳。撫民通判。在台拱東。北瀕清水江。

銅仁府

銅仁府。明置。在思州府之東北。地勢據有六轉山。銅仁江導源西北之梵淨山。南

流東轉如折矩。入於湖南爲麻陽江。亦沅水之支流也。府城據江之北岸。物產杉、枹、黃楊、箭竹、梧桐、桐油、黃蠟、水銀、丹砂、及鐵、紡織葛布。領縣一。銅仁附府。

松桃直隸廳同知

松桃直隸廳同知。在銅仁府之北。地勢據武陵山脈之脊。巖壑高深。廳

城在酉水南源之木樹河上。物產如銅仁。惟鐵之外有銅鉛。

黎平府

黎平府。明永樂間置。在鎮遠府之東南。地勢武陵山脈南趨。起頂爲烏山。高入雲

際。山陽之水。古州江都江合流入廣西爲柳江。注於黔江山陰之水。清水江右挾烏下江潭溪。注於沅江。是烏山亦一分水嶺也。府城據潭溪之源。南通柳慶。民雜苗獠。物產略與松桃廳同。有茯苓、木耳、香菇。領縣二。開泰附府。其南永從。有古州廳。撫民同知。在府西南古州江都江會口。下江廳分防通判。在古州東南柳江北岸。自思州以下。至此五府一廳。皆漢時武陵五溪蠻之地。山深林密。風俗樸儻。

都勻府

都勻府。五代時都雲酋居此。附於馬氏。元置都勻軍民府。在平越州之南。地勢西

有龍山。高入雲際。其脈東延。接於黎平之烏山。山陰之馬尾河丹江。北流入清水江。山陽之三巴盤江打狗河都江。先後皆匯入黔江。龍山亦一分水嶺也。府城據馬尾河上游。物產茶、龍眼、紫草、益母草、石炭、水銀、丹砂及鉛。紡織斜紋布。能鞣皮。領州二。縣三。治都勻。其外麻哈州、獨山、清平、荔波。八寨廳。撫民同知。在府東九十里。丹江廳。撫民通判。據丹江之源。都江廳。理苗通判。當獨山河都江會口。

地方志四

關東三省

奉天吉林黑龍江。皆在內地東北山海關外。故曰關東三省。泰西人稱之曰滿洲。則因國朝興於長白山故也。奉天屬於遼河流域。吉林及黑龍江省之中部南部。屬於松花江流域。其北部。屬於黑龍江流域。然其左岸。我國於咸豐八年割讓與俄羅斯。且下游兩岸。今日皆在彼國境內焉。疆域。東界朝鮮及俄屬東海濱省。西界內外蒙古及直隸。南瀕渤海黃海。北界俄屬阿穆爾省。

地勢 長白山興安嶺兩山脈及其支阜。縣延域內。大致成爲高地。惟遼河松花江兩岸有沖積層之地質。故奉天之中部及西部當遼河流域者。有廣大之平原。吉林之西北部。黑龍江之中央部及南部。當嫩江松花江二水交流之域。跨於蒙古者。地平如砥。東清鐵道以哈爾濱爲中樞。分爲三支。西北一支。通松花江。斜斷蒙古郭爾羅斯後旗及杜爾伯特旗。距齊齊哈爾城南四十五里。過嫩江。至富勒爾濟。西北踰興安嶺。經呼倫貝爾城北。又西北經阿巴該圖喀倫。出中國界。與俄屬悉畢爾亞薩拜喀勒省之路接。西南一支。由吉林之浩色站過松花江。經農

安開原、鐵嶺、盛京、遼陽、海城、分趨營口、大連灣、旅順、東南一支過阿勒楚喀北、東入螞蜒窩集、踰長白山、過甯古塔、穆稜河、綏芬廳北、由三叉口出中國界、經俄屬綏芬站、與海參崴之鐵路接。

氣候 純係大陸性。寒暑並烈。冬春二季。河水冰結。最低溫度至零下五度。最高溫度達三十二度。其溫度之所以甚低者。因與安嶺外吹來之朔風。無物障蔽之故也。然三省亦自有差別。如奉天之旅順、大連灣。則終歲不冰。自此以北。則較關內溫度約差一月。吉林寒於奉天。黑龍江又寒於吉林。九月河水已冰。直至三月下旬。嫩江、松花江之凍始釋。若黑龍江中。則四月尙不通舟楫也。日晷冬期最短。夏日甚長。冬季雪少。而河冰之上。可以行橇。二馬曳之。日行三百里。陸地堅凍有裂文。其時道無泥塗。用八九牛共曳一大車。載重萬斤。日行百里。若以騾駕小車。一驂一服。載五六百斤。日行百五十里。其走蒙古草地入邊者。大小車。日以數百輛計。夜半就道。列炬如火。龍鈴鐸之聲。達於數十里外。是以未有鐵路以前。行旅運貨。冬春最便。惟夏秋之際。止能行輕載之車耳。

地味及物產 地味近山麓者最腴。蓋古來北族以佃漁爲生計。不知耕作。落葉腐草。歲歲

委積。山水淳蓄。輒成泥淖。人馬失足。往往陷溺。史稱扶餘北有弱水。滿洲語謂之哈湯。有紅黑之別

即此是也。且山地富於森林。鍼葉類最多。禽獸繁殖其中。不啻天然園囿。禽類如海東青、鶻、白鶻、鷹、隼、天鵝、青鶻、白鶻、鷓鴣、烏鶻、伯勞、飛龍、鳧、雉。獸類如熊、羆、虎、豹、豺、狼、豪豬、狐、貂、貉、鼬、靈鹿、康達罕、麇、兔等。皆有之。近年因建築鐵路。開闢山林。斬伐日稀。貂、貉漸少矣。此類禽獸。積年遺糞。最足增長地肥。故凡開放山田。燕齊流民。爭相占領。所獲農產甚豐。就中黃豆、藍、菸、鴉片頗多。而尤以豆爲第一。故黃豆及豆油、豆餅。爲三省出口貨之大宗。惟瀕於遼河下游兩岸之地。雖甚坦平。然夏秋之間。常苦汎濫。冬春水涸。又有風沙。地味較爲瘠薄。松花江、嫩江皆盛產魚類。其支流往往出蚌珠。形圓而色青。所謂東珠也。黑龍江下流凍釋時。有一種答抹哈魚。肉美而皮堅韌。每春末東北風起。隨海潮逆流而上。瀕江韃靼乘小舸。土語或呼別木之舟也又取祭而食之。以其皮染作文采。製爲衣服。之世謂之魚皮韃子。此等人在三姓以東云。家畜馬、牛、騾、羊、犬、豕、雞、鴨。俱有之。犬有二種。一獵犬。善捕貂、狐及兔。一家犬。善守家。每夜登屋而嗥云。

人種

關東三省。雖通稱滿洲。然自古燕齊之間。漢民移住者甚多。血統混淆。不能差別。自元以來。蒙古人雜處其間。益難以人種學分析之矣。今就言語學上約略類別之。其居於奉天

者。什之九爲漢人。居吉林者。什之七八爲漢人。居黑龍江者。什之六七爲漢人。山東人最多。次直隸。又次山西。其漢人以外。滿洲人居於吉林者最多。居黑龍江者較少。興安嶺西皆蒙古人。興安嶺東多契丹人。呼爾達與索倫人。純之種最也。索倫達呼爾蒙古。其土語不同。然彼此可以相通。至於滿洲人之居城市者。盡操漢語。彼且自忘其滿洲土語矣。惟深山窮谷之中。不與漢人交通之處。尙有不改其方言者。然亦絕少也。興安嶺中之索倫。專恃遊獵。春在內三姓以東之魚皮韃子。專恃叉魚爲生計。其取魚不以網尙未脫佃漁時代。其在平地而近城市者。頗知耕牧云。其居處。山內多用穹廬。限於興安嶺內或草舍。興安嶺長白城市土垣。輒壁雜用之。其構造之式。大半四方形。門多南向。北爲臥室。東西兩廂則廚房客舍。中庭寬廣。計可容車馬。多寡不等。者大者容數十輛小。屋內三面砌土坑。坑之兩頭有突。然火取煖。坐臥飲食。皆在坑上。其煙通皆高出屋脊上云。人性懶惰。什九嗜雅片。菸酒如命。其酒用高粱醞釀。其菸揉葉使碎。裝空中木桿吸之。無論男女。十餘歲無不有癮者。雅片所在栽種。蒙古人信喇嘛教。滿洲人信薩瑪教。古有疾病不服藥。惟延喇嘛薩瑪。使誦經咒祈福禳禍。其地多建關羽廟。奉之如大神。呼之曰老爺云。

盛京省

盛京省。古青幽二州之域。遼東屬青州戰國燕地。漢遼東遼西二郡地。晉爲慕容氏馮氏所據。後入高麗。唐入渤海。五代及宋陷契丹。爲其東京南京地。後入女真蒙古。至明爲遼東都指揮司。東西最廣處相距一千二百三十里。南北相連最長處八百十里。計在內東南以鴨綠江界於朝鮮東北。以柳條邊及長白山脈接於吉林省。北跨柳條邊。接於內蒙古科爾沁左翼中前後三旗。及土默特左旗。西以柳條邊及山海關接於喀喇沁左旗及直隸省。南以奎州半島界分黃海渤海。西北一部懸出內蒙古科爾沁右翼前旗。跨洮兒河南北。地勢東據長白山脈。西控醫巫閭山。南憑摩天嶺千山。以老鐵山頭踰海而暗接登州半島。遼河挾赫爾蘇河渾河。太子河斜貫其間。鴨綠江挾佟家河。一名混河繞行其東南。大小凌河則貫其西。其餘小水計東清鐵路自長春入境。過懷德昌圖。東經開原。鐵嶺。盛京。遼陽。海城。蓋平。金州廳。以分達大連灣旅順。關內外鐵路自山海關東出。經綏中甯遠。以至錦州。自錦州分二支。一東南達營口。右岸之田莊台。一自錦州經鎮安。以達新民府。氣候具大陸性。視關內之直隸。寒暑較烈。奉天府尹自治京府一。領府五。直隸廳二。散廳一。散州五。縣二十六。海防廳一。自領有通商港口。營口

本租借通商港一。大連 軍港一。 順旅

奉天府 奉天府。元瀋陽路。國朝建為盛京。盛京將軍兼奉天總督及奉天府尹兼巡撫

同治焉。地勢長白山脈自東北趨

向西南。起頂為摩天嶺。千山之秀

峰。益西南為金州半島之地脊。由

鐵山頭而伏行海中。西向回抱。而

成遼東海灣。遼河西南流入於海

灣。渾河挾太子河西南流入於遼

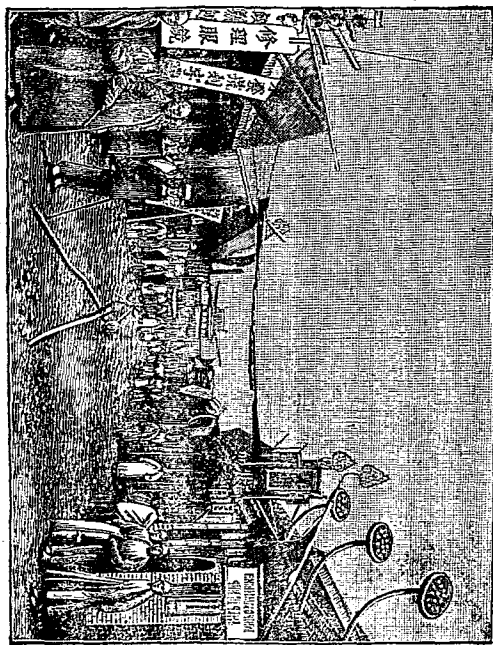
河。府城瀕於渾河北岸。內有宮城

文武各衙門。及郵政、電報、等局。在


宮城外。學堂在外城東門之外二

里許。太祖高皇帝福陵。在

城東北三十里。山曰天柱。太



奉天宮城



路及關內外鐵路交會於此。奉錦山海道及海防同知駐焉。距此東北九十里海州河瀕有地名牛莊。舊日商貨所集。甚有名。故營口與牛莊互稱焉。營口人民不過六萬。夏季貿易頗盛。輸出品以豆為大宗。五詳地文八旅順者。金州廳西南之一角。舊日北洋海軍之根據地。南臨直隸海

宗文皇帝昭陵。在城北八里。山曰隆業。物產梨、栗、松、榛、狐、兔及狼、金、銀、銅、煤、鐵。領廳一州二縣六治。興仁、承德。其外金州廳、遼陽州、復州、海城、蓋平、鐵嶺、開原。金州有副都統駐焉。又營口廳治置於海城蓋平兩界之上。遼河口之左岸。開為山海關通商港。東清鐵

峽。東清鐵路之極端也。港內水深。而口門回抱甚窄。北擁椅子山。形如半環。誠天險也。丙申以後。爲俄羅斯所租占。甲辰又爲日本所戰奪。大連灣內有地名青泥窪。在金州廳南。亦爲俄占。開作商港。鐵路北通營口。西通旅順。今入日本戰領地內。

興京直隸廳同知 興京直隸廳同知。漢玄菟郡地。漢末高麗嘗置爲丸都。渤海西京鴨綠府。國朝 肇祖始居於此。在奉天府之東。地勢據長白山之戈爾敏。朱敦。東南以鴨綠江

與朝鮮爲界。渾河太子河皆導源境內。佟家河與鴨綠江合流於東南。柳條邊曲折貫其中央。山深林茂。近年開闢。變爲良田。廳城據渾河支流南夾河上。城西三十里有興京舊城。興京副都統駐之。其西北有 肇祖永陵。山名啟運。益西渾河南岸有薩爾滸站。太祖以

四千人敗明兵二十萬於此。又西有撫順千戶所故城。在渾河北。物產榛、松、人參、白附子、烏刺草、蘑菇、羆、虎、狼、狐、青鼠、麋、鹿、野豬、雉、兔、黃金、銀、鐵、錫。有一種石縣如落。長於石上。入火不然。領縣四。通化、懷仁、臨江、輯安。輯安卽丸都及鴨綠府所在。有高麗永樂大王墓碑。刻於山麓坡陀上。東晉初立。其字體近鄭道昭。而樸茂又過之。臨江。渤海中京顯德府之地。

鳳凰直隸廳同知 鳳凰直隸廳同知。遼婆娑府。金婆速路。國朝置廳。在奉天府之東南。

東邊兵備道駐焉。地勢西北負摩天嶺。最高峻。東南鴨綠江近海岸。則漸低落。柳條邊牆縱貫其間。此邊牆。唐初高麗莫支離蓋蘇文所築之遺迹。鴨綠江西南流入黃海。蒲石河鑿河東南流入江。江之左岸。卽朝鮮也。以安東縣對於彼國義州。爲自彼國渡江入我境之孔道。縣有木稅局。長白山之木。浮江而下者。每歲稅額達銀六十萬兩焉。光緒甲午甲辰。中東日俄兩役。皆以此地爲戰場。廳城瀕於鑿河支流金家河之西南岸。物產小山紅梨。榛子。海參。水獺。腥膻。臍。煤。金。鐵。嶺州一縣。二岫巖州。安東。寬甸。岫巖東南百二十里有大孤山港。當洋河之口。能容軍艦。其外有大鹿島。甲午歲。北洋海軍爲日本大敗於此。安東之東北二十五里有九連城。金婆速路也。安東已開爲陸路商埠。各國領事駐焉。

海龍府

海龍府。本廳。改設。遼回霸部。金回帕里。非生女真亦明末蒙古扈倫四部之一輝

發。爲太祖所滅者也。在興京北。東地勢當長白山脈之西。中有吉林哈達。哈達國語峰也山中之水東

北流爲輝發河。入松花江。西北流爲赫爾蘇河。即東遼河西流爲扣河。皆入遼河。是吉林哈達固一

分水嶺。而海龍爲高原。可知也。府城據輝發河北岸。物產與興京廳同。領縣四。東平。西豐。西安。

柳河。皆新設。

昌圖府

昌圖府。土名孤榆樹。唐以前扶餘國故地。遼韓州。在奉天府之北。東柳條邊外。當東西二遼河合流之地。無山。但有土阜隆竄而已。每歲春夏之交。冰雪融解。遼水盛漲。泥淖縱橫。秋冬水涸。則風沙眯目。然地味固腴。農產甚富。菸稻、黍稷、粟、麥外。有縣花、苳麻、藍靛、菸、雅片、防風、麻黃、五味子、車前子、牛蒡子、透骨草。動物則鶴、雉、狼、兔。領州一。縣三。遼源州、懷德、奉化、康平。康平東地名通江子。瀕於遼河。水路由營口輸出之糧食。均於此登載於帆船。貿易甚盛。有電報局。

新民府

新民府。本廳。屬錦州府。新升。遼置遼州始平軍。在奉天府之西。北地勢。鑿巫闔山脈。迤東低落。爲大小黑山等。高不過數十尺。柳條邊橫貫其北。遼河挾養息牧河。新開河。鷓鷹河。稠柳河。諸水。平行縱貫其間。就中稠柳河。東西二百里間。遷徙無常。有無定河之名。時爲水患。蓋遼河下游之沖積層地質。多沙礫。而不堅故也。府城距遼河西岸五里。瀕河有遼州故城。舊塔至今猶存。有鐵路通錦州府。曰新民鐵路。物產。檉柳、魚、蝦、煤。領縣二。西曰鎮安。北西曰彰武。

錦州府

錦州府。本遼錦州。明廣甯左屯衛。國朝升府。在新民府之西南。地勢。盧龍山脈。

迤而東北出關。起頂爲鑿巫閭山。掩映六重。秀出遼西。柳條邊循此跨其上。大小凌河沙河諸水平行縱貫入海。東以遼河一部之田莊臺地方。與奉天府之營口廳隔水相望。營渝鐵路起點於此。通過府南。達於山海關。府城瀕於小凌河北岸。物產梨、栗、山查、魚、蝦、蝗、蛤、煤、錫。及鑿巫閭之瑄玕琪。俗名錦石。領州二。縣三。治錦縣。其外甯遠州、義州、綏中、廣甯。

洮南府

洮南府。本遼長春州。金春州。今內蒙古科爾沁右翼前旗。札薩克多羅札薩克圖

郡王之地。

北緯四十五度三十分。東經六度五十分。

地勢懸絕於昌圖府之西北。

在伯都訥之西二百里許。

跨洮兒河。

亦作洮爾河。金史隨

水古

東南極目坦平。不見一山。小有泉泊。西北接興安嶺之麓。府城所在。土名雙流鎮。瀕洮兒

河南岸。河水自此迤而東北流。領縣二。府之東北曰靖安。舊名白城子。北岸即遼長春州故城。府之東南曰開通。地名七井子。府縣皆新設。

吉林省

吉林省。北魏勿吉。唐渤海國。宋契丹女真之地。在奉天省之東北。自東北至西南。袤長一千九百里。自東南至西北。幅廣一千有二十里。東以烏蘇里河下游之一部及松阿察河、興凱湖、黃窩集山脈、大瑚布圖河、璋春河及圖們江下游之一小部。界於俄羅斯之東海瀕省。西接內蒙

古郭爾羅斯前旗。科爾沁左翼中旗。南以長白山及圖們江鴨綠江上游各一部。界於朝鮮。西南接奉天省。北以松花江界於郭爾羅斯後旗及黑龍江省。又以黑龍江之一部。界於俄羅斯之阿穆爾省。地勢長白山脈及其相續之完達山脈。自西南縣互於東北。為一大高原。中多鐵葉類之森林。惟松花江下游。兩岸平曠沃衍。宜牧宜耕。氣候純係大陸性。國初以來。本視為邊防之地。而非行省。將軍鎮守防城一。所屬副都統防城五。今略敘形勢如左。

吉林將軍城

土名船廠。舊本無城。今有城三面。形如偃月。惟南瀕松花江一面無垣。餘詳吉林

下府吉林將軍與吉林副都統同駐焉。

甯古塔副都統城

國初甯古塔將軍駐此。後改設副都統。將軍移駐吉林。在船廠東鳥道

四百二十五里。唐時渤海上京龍泉府之地。滿洲最初之祖兄弟六人居此。故名。國語謂數之六曰甯古塔

雍正間嘗置泰甯縣。乾隆間廢。地勢據長白山脈之左。南有土門山。北有畢展窩集。豐草長林。

至今未盡開闢。呼爾哈河曲折貫其間。國語穆丹烏刺譯言曲江亦稱甯古塔河城據河曲之

左岸。城西南六十里河之右岸。有敦京城。本名佛右臨畢爾騰湖。唐書所謂忽汗城。臨忽汗海

是也。忽汗城即龍泉府城物產人參。鹿茸。東珠。金沙。石柞。俗名木

琿春副都統城 琿春副都統城。在甯古塔城南東鳥道三百三十里。漢玄菟郡北境。渤海

東京龍原府之地。東京故城在遼參崴之北俟考地勢據長白山脈東北麓。有英額嶺之秀峰。圖們江東北

流。挾海蘭河。嘎牙河。東北流。折東南流。納琿春河。由俄韓兩界間注日本海。其間平川肥沃宜

農。圖們海蘭二水間有黑山。即古玄菟山。朝鮮古語謂黑虎曰玄菟亦即金史所謂曷懶甸也。城據琿春河

右岸。氣候在本省各城中較爲溫和。則因距海不遠。受東南來之海風調劑故也。其地農民雜

有山東人朝鮮人。朝鮮人慕我國寬政。多改服著籍。

三姓副都統城 三姓副都統駐此。國語呼三姓曰伊爾喀喇唐黑水靺鞨地。金胡里改路。在甯古塔城

北鳥道三百五十里。松花江之南。地勢完達嶺之脈。西南接於長白。東北行低落於松花江與

烏蘇里河之會口。就中有那丹哈達刺之秀峰。多森林。饒禽獸。松花江黑龍江界其北。烏蘇里

河界其東。瀕江土民。以魚爲糧。而衣魚皮。冬日以犬曳橇。行於冰上。所謂使犬部也。自松花江至海

口以下直 三姓城據呼爾哈河與松花江會口之右岸。五國頭城在其近旁。宋徽宗死於此。其

物產同甯古塔。而盛產金沙。

阿勒楚喀副都統城 在船廠北鳥道三百六十里。金上京會甯府之地。地勢當長白山之

陰坡陀起伏。距松花江數十里內。平川沃衍。最宜農業。拉林河、阿什河、斐克圖河、螞蜒河、諸水中盛產蚌珠。城據阿勒楚喀河之左岸。其南微偏東四里有白城。即會甯府故趾。其西北七十里地名哈爾賓。東清鐵路總公司在焉。俄羅斯人重視之。目爲東方之聖彼得堡。北瀕松花江。街市繁盛。

伯都訥副都統城

俗名新城。伯都訥副都統駐此。國語轉訛曰伯都訥在船廠西北鳥道三百八十

里。遼黃龍府北境。地勢當松花江之大曲。坦平無山。但有沙邱蜿蜒其間。副都統城瀕於松花江北岸。雍正間嘗置長甯縣。乾隆間廢。今城內有巡檢司。其東南之浩色站。東清鐵路渡江處也。西北七十里曰三叉口。松花江嫩江合流之地。

近三十年來。略仿內地行省治理。將以上諸城陸續添設府廳州縣。如左。

吉林省

吉林府。遼黃龍府及甯江州地。金屬上京路。明葉赫烏刺二部地。雍正間初置永

吉州。乾隆間廢。光緒間復置今府。吉林將軍及吉林道同駐焉。地勢據長白山西北。三面皆山。惟北去松花江兩岸十數里內稍有傾斜地。柳條邊自西南斜趨東北。與昌圖長春二府爲界。府城南瀕松花江。城內大街以木填道。貿易頗繁。人口約十萬。有郵政電報銀元等局。機器廠。

物產旱稻、麥、豆、菸、葉、松、樺、榛、榆、人參、白附子、烏刺草、蘑菇、貂、狐、水獺、青鼠、熊、虎、豹、狼、野豬、兔、海東青、鵝、白鵝、天鵝、秦、王、魚、細鱗、魚、東、珠、煤、金、銀、銅、鉛、鐵、松、花、石、領、州、一、縣、二、府、之、西、爲、伊、通、州。有伊通河 西南盤石縣。盤石山 東南敦化縣。即郡多 府城北六十里松花江右岸有打牲烏刺城。即甯江州故趾。明烏刺國都城。今有打牲烏刺總管駐之。

長春府

長春府。土名寬城子。遼黃龍府金濟州之地。明兀良合部。

國朝內蒙古郭爾羅

斯前旗牧地。光緒初始置長春廳。尋升府。在吉林省之西北。柳邊伊通門外。地勢坦平。惟東北有呼蘭哈達。伊勒們河挾伊通河北迤。東入松花江。府城據伊通河左岸。東清鐵路過其西。貿易頗盛。黃豆輸出營口。領縣一。農安。卽黃龍府故趾。在府之北。四圍 瀕於伊勒們河之左岸。水陸運輸交便。賓州呼蘭之農產秋 鐵路經城西。西南二里有隆安塔。八百年前之建築也。

伯都訥廳撫民同知

伯都訥廳撫民同知。土名孤榆樹。本伯都訥副都統屬地。在吉林省

北柳邊法特哈門外。西至伯都訥副都統城二百四十里。地勢坦平。小有土阜隆窳。拉林河自東南帶其西北。入松花江。農產菸豆。以上一廳。在伯都訥副都統駐防境內。

五常廳撫民同知

五常廳撫民同知。在伯都訥廳之東。地勢據長白山脈之北麓。拉林河

莫勒恩河之間。

雙城廳撫民通判

雙城廳撫民通判。在伯都訥廳之北。

西偏地勢坦平。居松花江拉林河阿

勒楚喀河三水之間。其西北拉林河與松花江會口有得勝陀碑。金太祖誓師處也。

賓州直隸廳同知

賓州直隸廳同知。在阿勒楚喀副都統城之東。本遼時生女真五國沒

撻部之地。地勢據長白山之陰。松花江南岸沖積層肥沃宜農。有螞蜒河匯諸溪之水斜貫其

東。匪克圖河斜貫其西。均注松花江。農產豆、煙、森林松、樺、榆、柳。水產蚌、珠。山有金、鑛。領縣一、長

壽。本螞蜒河巡檢改設。巡檢移駐廳南一面坡之地。以上三廳。本就阿勒楚喀副都統屬之圍

場招墾者。

綏芬廳撫民同知

綏芬廳撫民同知。土名三叉口。渤海率賓府地。金恤品路。在甯古塔城

之東南。中俄界上。廳城瀕於綏芬河瑚布圖河之會口。南界琿春。東清鐵路東南支經其北。東

南通海參崴。西北通甯古塔。有穆稜河分防知事。在穆稜河源。鐵路所經。以上一廳。舊在甯古

塔副都統駐防境內。

延吉廳撫民同知

延吉廳撫民同知。土名煙集岡。遼末生女真烏古倫部居此。金曷懶路

在琿春副都統城之西北。廳治瀕於海蘭河支流土門河之左岸。有利龍峪分防經歷。在琿春城西。圖們江北岸。南值朝鮮之慶源城。物產銅鑛。山天寶以上一廳。舊在琿春副都統境內。

以上伯都訥、五常、雙城、綏芬、延吉、四廳。不隸於吉林府。而隸於吉林道。非直隸廳。有直隸廳之性質者也。

黑龍江省

黑龍江省。北魏時北扶餘勿吉室韋諸部之地。唐黑水靺鞨及室韋之地。在吉林省之西北。東西最廣處相距二千二百五十里。南北相距約一千四百里。東北以黑龍江界俄屬之悉畢爾亞之阿穆爾省。西北以額爾古納河界俄屬薩拜喀勒省。西接外蒙古車臣汗部之中前旗。西南接車臣汗部之左翼前旗。南接內蒙古科爾沁部之右翼中旗。右翼後旗。札賚特旗。杜爾伯特旗。郭爾羅斯後旗。及吉林省。地勢陰山之脈。西南起頂爲索岳爾濟山。迤而東北爲伊克古克達。譯言大嶺又迤而東南爲伊勒呼里阿林。至黑龍江松花江會口。而低落爲佛思亨山。卽俗所謂內興安嶺之脈也。嫩江自北而南。挾甘河諾敏河納默爾河雅爾河綽爾河洮兒河貫其中。央額爾古納河曲環其西北。黑龍江挾右岸之呼瑪爾等河環帶其北東。松花江挾北岸之呼

蘭河屯河繞行其東南。三面多山。惟中央連於南部。擴爲一大平原。縱橫五六百里。此平原在嫩江右岸者。包有內蒙古札賚特旗。在嫩江松花江左岸者。包有內蒙古杜爾伯特旗、郭爾羅斯後旗。及非札薩克之伊克明安公一小部。氣候純係大陸性。春冬嚴寒。夏日雖酷暑。井底水尙結薄冰。大都四月草青。八月降雪。一歲中之農時。首尾不足六閱月云。本邊防之地。康熙中擇區要之所築城。設將軍副都統總管鎮守之。近二十年來。略仿內地行省治理。初設兩廳。今荒地益闢。升改及添設之府廳州縣。殆與吉林相等。今先述各防城形勢如左。

齊齊哈爾城

土名卜奎。瀕於嫩江東岸。黑龍江將軍與黑龍江分巡道同駐焉。城內有電

報局。地勢坦平。有瑚裕爾河、阿倫河。左右同注嫩江。土脈膏腴。多泉泊。東境有地名巴貝。雍正

間安置額魯特降人伊克明安公一小部於此。本輝特也無札薩克。黑龍江將軍有直隸管理之權。

城之西南四十五里。嫩江右岸。地名富勒爾濟。有鐵路大車站一所。鐵橋長二里。橫跨江上。

布特哈

本站名。譯音總管駐此。無城。在齊齊哈爾城北。東偏地勢。右據伊克古克達。左憑布

倫山。西北高。東南低落。包有烏云和爾冬吉之息火山。北以甘河與墨爾根爲界。嫩江右挾諾

敏河及阿倫河雅爾河綽爾河之一部。縱貫其間。納默爾河自東向西橫貫之。經布特哈站。西

南流注於嫩江。山內盡鉞葉類之森林。饒禽獸。夏日蚊蟲之多。至不可耐。舊日總管駐嫩江右岸之伊倭齊。所轄皆達呼爾、索倫、俄倫、春、奇勒爾等諸打牲部落。伊倭齊北有石堡。瀕於嫩江。卽今達里帶石堡子也。自此迤而西南。有金源邊塞一道。斗折蛇行。若斷若續。西去直抵圍場。以達歸化城。

墨爾根城

墨爾根有木城。

譯言善射之尤者

副都統駐焉。在布特哈之東北。瀕於嫩江左岸。地勢

據伊勒呼里阿林之陽。東據興安嶺。以通黑龍江城。北有察哈顏火山之遺跡。嫩江之源更在其北。挾數十支流縱貫其間。至城西南。與諾敏河會。水量大增。自此以下。通淺水汽船焉。城內有電報局。

黑龍江城

土名愛璋。有木城。

譯言

黑龍江副都統駐焉。在墨爾根城之東北。興安嶺之陰。

瀕於黑龍江之右岸。地勢。伊勒呼里山自嫩江源迤而東南行。爲庫穆爾山。又南爲興安嶺。此與

安嶺之專名

當驛道上。自此東南爲布倫山。凡境內之水。皆入於黑龍江。就中呼瑪爾河最大。能通航小

汽船。城北三十里瀕江有黑河屯。電報局在焉。與俄屬阿穆爾省會之布喇郭威什臣斯克海即隔水相望。城東十二里江之左岸有舊愛璋城。環城百里內。旗屯五十餘所。男女七千餘人。

庚子夏。被俄人驅而投諸江。鳧水逸脫者百餘人耳。漠河金廠。在伊勒呼里山陰之諸澗中。觀音山金廠。在布倫山陰之諸澗中。同一公司。庚子以後並廢。至今尙未開採也。

呼倫貝爾城

土名海刺爾。呼倫貝爾副都統

本總管升

駐焉。在齊齊哈爾城西北。瀕於海刺爾

河支流伊敏河之西岸。地勢南據陰山之脈。索岳爾濟山。東據伊克古克達。西與外蒙古之肯特山脈相連接。東北高峻。西南擴爲一大平原。就中包有呼倫池。其南連綴貝爾池。海喇爾河。西流橫貫之。折而東北。爲額爾古納河。與黑龍江合源流。二千餘里。其克魯倫河下游一部。東北流。瀦入呼倫池。哈爾哈河西北流。瀦入貝爾池。境內水草豐美。成爲天然之牧場。成吉思汗初起時。常與諸部族角逐於此。副都統所屬多額魯特及巴兒忽兩部族人。國朝名將海蘭察。卽此城之額魯特人。貝爾池北有壽甯寺。俗稱趕集廟。每歲五月。南自張家口。西自恰克圖。數千里內之蒙古人。皆來禮佛。因而互市。列帳百里。貿易甚盛。

呼蘭城

呼蘭副統都駐焉。在齊齊哈爾城東南。瀕於呼蘭河之左岸。隔松花江與哈爾濱

南北相值。發哈爾濱地勢東北一面接於布倫山脈之麓。松花江北岸及呼蘭河兩岸。皆平原沃壤。農產甚饒。多森林。自木蘭縣以東。沿松花江北岸至黑龍江會口。二三十里內。皆布倫山陽

之傾斜地。土沃宜農。吉林省借以設站。附近腴壤。尙未墾闢。良可惜也。物產參貂麝金。榛莽未闢。猶在洪荒時代。

通肯 無城。光緒二十五年初設副都統。奏請立城於克肯納敏二河間之四方臺。地勢當布倫山西南之傾斜地。通肯河與呼蘭河會口之北。中包烏刺猛安山及海倫山。什九平原。間有哈湯。之謂水新開之田。腴沃無匹。三十二統

茲將改設新設之府廳州縣述之如左。

黑水廳撫民同知 黑水廳撫民同知。新設駐齊齊哈爾城。地勢見前。物產稌。土名黍。土名

子小米。大小麥。蕎麥。馬。騾。牛。羊。犬。豕。狼。兔。雞。雉。雕。鷹。嫩江石。以上一廳。本在黑龍江將軍自轄之

駐防境內。

大賚廳撫民通判 大賚廳撫民通判。新設。本內蒙古札賚特旗牧地。遼長春州在黑水廳

之南。稍西。地勢坦平。洮兒河。即洮河嫩江於是合流。廳治土名莫勒紅岡子。在嫩江西。洮兒河之

南。東距伯都訥副都統城百四十里許。物產與黑水廳略同。

以上二廳。隸於黑龍江分巡道。

綏化府

綏化府。本綏化理事通判升。在黑水廳之東南。呼綏海兵備道駐焉。地勢坦平。呼

蘭河挾其支流納敏等河。西南流與通肯河會。又南流而納濠河。入於呼蘭府境。府治土名北

團林子。無城。在呼蘭河之南濠河之北。有四平街。市肆繁盛。貿易以農產之豆麥爲大宗。牲畜

次之。領縣一。餘慶。本經歷改設。在府東北又有上集廠分防經廳一。在餘慶北。近納敏河左岸。

呼蘭府

呼蘭府。在綏化府之南。西偏松花江北岸。地勢當黑山以南傾斜地。極目坦平。呼蘭

河合濠河注於松花江。碩羅河、烏裊河、大小木蘭答河、布雅密河亦分道南流注之。府治即移

設於呼蘭副都統城內。農產之黃豆輸出營口。轉運上海及日本。又盛產鴉片。領州一。縣二。巴

彥州本舊呼蘭理事同知升。土名巴彥蘇蘇。瀕於松花江北岸烏裊河上。蘭西縣。土名雙廟子。

在府城北偏西。呼蘭河西岸。木蘭縣在巴彥州東大小木蘭答河間。

以上二府。在呼蘭副都統駐防境內。

海倫直隸廳

海倫直隸廳。海倫水類圖新設。在綏化府之西北。地勢當布倫山西南麓。呼蘭通

肯二水間。有烏刺猛安山及海倫山。高不過十餘尺。其餘彌望坦平。多泉泊。地味腴沃。廳治近

通肯河之支流海倫河。農產與綏化府同。有水獺、貂鼠、鼯鼠、狼、熊、豪豬、石炭。領縣一。青岡。土名

柞樹岡。在廳西通肯河右岸。

以上一廳。在通肯副都統駐防境內。與上綏化呼蘭二府。並隸於呼綏海兵備道。

地方志五

西域

新疆省

新疆省。漢唐西域之地。國初天山北路爲準噶爾部所據。南路爲回部所據。乾隆間平定之。設伊犁將軍及副都統領隊大臣等官。卽留西征之軍以爲駐防。同治間陝甘回叛。延及新疆。光緒四年克復之。改設行省。東西相距三千四百六十五里。南北相距三千一百二十里。東界甘肅省及外蒙古。札薩克圖汗部。南界西藏。西界俄羅斯費爾干那省及斜米勒廷省。七譯言北界其斜米巴刺敦省。七譯言東南界青海部。東北界科布多。西南界五罕。乾竺特。刺達克等部。以通克什米爾地勢。西倚蔥嶺。南憑崑崙。天山之脈。橫亘中央。而汗騰格里最高。自此以北作階級形。遞降最下處。爲伊犁河之谷。自此向東北。又層累遞高。接於阿爾泰山。汗騰格里南面。峻坂。

陸落爲塔里木河。溢地塔里木河者。葉爾羌河、喀什噶爾河、阿克蘇河、和闐河、鄂根河之總名。東南瀦於羅布淖爾者也。氣候大陸性。寒暑俱烈。布政司領府六、直隸廳八、直隸州二、分防通判廳二、散州二、縣二十。今分天山南北兩路。述之如左。

天山北路二府六直隸廳

迪化府 迪化府。漢車陸後國。唐北庭都護府。元別失八里。國朝烏魯木齊副都統駐防

地。光緒間改置府。新疆巡撫及布政使同駐焉。地勢當天山之陰。山中雪水下流。疏爲無數溝渠。灌溉田疇。就中惟瑪納斯呼圖壁二水較長。源流各四五百里。西北流。同瀦於阿雅爾淖爾。地質近山肥沃。北面多沙磧。不毛。府城瀕於烏魯木齊河上。有電信局。物產石炭、巖鹽、氈罽。領縣六。治迪化。其外奇臺、昌吉、阜康、綏來、孚遠。本濟水縣丞升孚遠。即別失八里也。其東有古城。唐李靖築。今有城守尉駐防之。

鎮西直隸廳同知 鎮西直隸廳同知。本名巴里庫爾。漢蒲類國。唐蒲類縣。在迪化府之東。

今巴里坤總兵官駐此。地勢據天山之脈。阿爾托海山之陰。沙雷努雷山之陽。包有巴爾庫里

即蒲類海也。廳城在巴爾庫里之東南。物產雪蓮、阿魏、氈罽。

哈密直隸廳通判

哈密直隸廳通判。漢伊吾盧地。唐伊州。

國朝光緒間置廳。在鎮西廳

之東南。地勢當天山之陽。玉門以西。出西域第一孔道。耕種全恃雪水。無水處皆沙磧不毛。廳西南有回城。其部長親王爵。每歲貢瓜。瓜味特甘脆。最有名。

吐魯番直隸廳同知

吐魯番直隸廳同知。城名廣安。漢車師前王之地。唐為樂安城。元為

哈刺火州。在哈密廳之西。地勢當天山之脈。博格多山之陽。疏雪水以灌田。其水隱見不常。多

為沙磧所滲。廳城據天山東南麓。西北出迪化。西南向疏勒。分道於此。物產棉花、蠶絲、巖鹽、

瑣瑣。如柏樹沙可割達石。人生於生腹中土。用以祈雨。葡萄酒。領縣一。鄯善。番名關善。一作關善。唐蒲昌縣也。

庫爾喀刺烏蘇直隸廳同知

庫爾喀刺烏蘇直隸廳同知。城名慶綏。唐崑陵都督府。在

迪化府之西北。地勢當天山之脈。額林哈必爾罕嶺北。有奎屯河。北流迤西。滌於鄂畢淖爾。一名

額西柯泊廳城據河之西南岸。物產香稻、金、沙。

精河直隸廳同知

精河直隸廳同知。城名安阜。當即金末孛羅城故址也。在庫爾喀刺烏

蘇廳之西。微偏北地勢介於博羅布爾噶蘇山與巴爾魯克山之間。中包鄂畢淖爾。有奎屯河。精

河博羅塔刺河三面瀦入之。廳城據精河之右岸。當迪化伊犁往來驛道。緣道有四十九橋。成

吉思汗西征時。命第三子窩闊台所築。至今修葺不廢。物產大頭羊、鹽、鹼、硝磺。

塔爾巴哈台直隸廳同知 塔爾巴哈台直隸廳同知。城名綏靖。本成吉思汗第三子窩

闊台分地。元初海都據之。在精河廳之北。伊犁副都統及塔爾巴哈台領隊大臣駐此。地勢南

據齊爾山。中有馬斯大嶺。即塔爾巴哈台嶺北接阿爾泰山。喀刺額爾齊斯河橫貫其北部。額米爾河

迴帶其南。又有和博克納木二水。東南流瀦爲鄂爾淖爾。廳城居烏蘭嶺之陽。額米爾河之北。

物產水獺。蒙古語塔爾巴哈廳名本此鯨魚、阿魏、煤。

伊犁府 伊犁府。城名惠遠。漢烏孫國之地。唐時西突厥二部分居伊犁碎葉二川。此爲伊

麗道。元爲亦剌八里之地。在精河廳之西南。伊犁將軍及伊犁總兵官同駐此。地勢汗騰格里

山相續而爲那刺特山。繇互其南。博羅布爾噶蘇山蔓延其北。中央溢地。特克斯、崆吉、斯哈什

三水相集而爲伊犁河。自東而西橫貫其間。賽里木、淖爾淵、渟於北山中。在北路諸城中。地味

最沃。氣候亦佳。府城據伊犁河之北岸。街市繁盛。物產林檎。即蘋果最佳。附近多金、銀、銅、煤、鐵之

鑛。領縣二。治綏定。其東南曰甯遠。伊塔兵備道駐之。有霍爾果斯分防通判。其城瀕於伊犁河

支流霍爾果斯河西岸。

天山南路四府二直隸廳二直隸州

焉耆府

焉耆府。番名喀刺沙爾。義謂黑城漢唐皆為焉耆國。金為合刺赤部。在吐魯番廳之西

南。地勢。天山之脈。那刺特山。相續而為阿敦昆山。札哈克里特山。烏克克山。緜互其北。布爾古

特。多羅達巴罕。哈布齊爾。那林喀喇等山。環抱巴格喇赤湖。一作斯脫泊博有裕勒都斯河。東南流。瀦

入之。即海都河其東南部。為羅布淖爾之溢地。塔里木河。集蔥嶺以西。天山以南。崑崙以北。之水。瀦

入焉。羅布四旁。及瀕於塔里木河。兩岸。頗有可耕之地。其餘。極望流沙。寸草不生。即古所謂白

龍堆也。府城瀕於巴格刺赤湖之西北隅。海都河左岸。唐書謂焉耆國都城四面大山物產。氈

屬。巖鹽。領縣三。新平。土名什尼。在府西南。受輪臺。土名布古爾。在塔里木河北。媯羌。土名哈克里克。其地有羅布

庫車直隸州。庫車直隸州。漢龜茲國。唐龜茲都督府。安西都護嘗治此。元為苦叉。在焉耆

府之西。北有白山。南為鄂根河。一作烏克塔里木河。溢地。有沙磧。州城瀕於密爾特彥河。右岸。物

產。杏實最美。有礪沙鑛。領縣一。沙雅。本名沙雅爾瀕於鄂根河之南岸。音奇克河。與鄂根河於此合

流。


溫宿府

溫宿府。番名阿克蘇。在庫車州之西。阿克蘇總兵官及阿克蘇兵備道駐此。地勢。

北負汗騰格里。高峰插天。南面陡落成沙磧。塔烏什堪河。阿克蘇河。於此與額爾尙河合流。溫巴什諸水合流爲鄂根河。斜貫其東。府城瀕於阿克蘇河左岸。物產香稻、棉花、石榴、林檎、葡萄、梨、牛、羊、野馬、岔口鳥、冰鹽、石炭、銅、鉛、玉沙。領縣二。治溫宿。其東北拜城。漢姑墨國地。

烏什直隸廳同知。烏什直隸廳同知。城名永甯。漢尉頭國。元曰倭赤。在溫宿府之西。地勢北負廓克沙里嶺。塔烏什堪河橫貫其間。廳城據河之右岸。物產略同溫宿府。

疏勒府。疏勒府。番名喀什噶爾。漢爲疏勒國。唐疏勒都督府。元乞失合兒。國朝始爲直隸州。今升府。在烏什廳之西南。新疆提督及喀什噶爾



喀什噶爾之市場

兵備道駐此地。勢高峻。西倚蔥嶺。北負天山。烏赤別里山口即西南據波謎羅高原。東南臨大沙漠。喀什噶爾河導源蔥嶺。挾諸溪之水。橫貫之。與南來之葉爾羌河合流。而東爲額爾古河。卽塔里木河之上游也。府城瀕於烏蘭烏蘇河之南岸。蔥嶺以西波斯阿富汗等國商貨。萃於此地。廣人多。最爲西域繁富之區。且係極西邊防之門戶。有電信局。兵備道衙門。有九種言語之譯員。物產盪絹。金絲緞。領州一縣。二疏附。在府北。西隔烏蘭烏蘇相望二十五里。東爲伽師。土名勝素巴巴一作洋阿巴巴特又東爲巴楚州。本馮喇巴什直隸廳伽師巴楚皆瀕喀什噶爾河之南岸改設。

莎車府 莎車府。番名葉爾羌。漢爲莎車國。元曰鴉兒看。國朝始設直隸州。新升府。在疏

勒府之東南。地勢西據波謎羅。南憑哈刺崑崙。東臨大漠。葉爾羌河斜貫其間。以色勒庫爾


一道。接於瓦罕。乾竺特渴盤陀。俗作坎巴特巴達哈傷諸部。而遙與五印度相通。商賈之往來。此道

者終歲不絕。府城瀕於葉爾羌河西北岸。物產菸棉花。絲。犂牛。香牛皮。黃白黑各色玉石。領縣

二。葉城。在府南。漢子合國北魏朱俱波皮山。在葉城東南。有蒲犁廳。分防通判。本色勒庫爾在府西南。波謎羅

川海舶未興以前。東西陸路交通。惟一之要道也。

和闐直隸州 和闐直隸州。漢于闐國。唐毗沙都督府。元忽炭。國朝置州。在莎車府之東



和 闐 街 市

南地勢南據托古茲達坂。即崑崙西南憑哈刺崑崙。

東北極目流沙。寸草不生。玉隴哈什。哈刺哈什二

水并爲于闐河。縱貫其間。北與蔥嶺河合流。爲額

爾勾河。其餘崑崙雪水北向下流者。緣道皆爲沙

磧。所滲。渴不成。巨川也。州城番名伊里齊。瀕於玉

隴。哈什河之左岸。物產綢緞。紗絹。香牛皮。氈。麝。絨。

氈。貂。狐。子。玉。寶石。領縣二。府之東爲洛浦。番名渠

勸益東爲于闐。漢干國。

附伊犁將軍所轄之額魯特蒙古二盟六

部十五旗 伊犁額魯特。受伊犁將軍節制者

也。凡二盟曰烏訥恩素珠克圖盟。曰巴啟色特啟

勒圖盟。

(甲)烏訥恩素珠克圖盟凡四部十旗

南路舊土爾扈特部。在焉耆府城西北裕勒都斯之谷。牧地北連雪山。回環千里。有大小裕勒都斯河夾流其間。水草豐美。東踰天山至博爾圖嶺。接迪化府境。西南至扣克納克嶺。接庫車直隸廳境。西至天山。北至喀倫。所部四旗同牧。第一曰南路汗旗。札薩克卓哩克圖汗所領。餘分中左右各一旗。凡公汗一貝勒一輔

北路舊土爾扈特部。在塔爾巴哈台直隸廳城東。當金山之西南霍博克薩里。牧地東至赫薩爾巴什淖爾。即烏倫古泊界科布多之阿爾泰烏梁海。西至察罕鄂博。界塔爾巴哈台之額魯特。南

至戈壁。界迪化府。北至額爾齊斯河。界哈薩克。所部三旗同牧。第一旗曰北路旗。札薩克和碩巴延圖親王所領。餘分左右各一旗。皆台吉

東路舊土爾扈特部。在庫爾哈刺烏蘇直隸廳城西南。當天山之北濟爾哈朗之地。牧地跨濟爾哈朗河。東至奎屯河。南至南山。西至庫爾喀喇烏蘇屯田。北至戈壁。所部二旗同牧。右旗札薩克多羅畢錫噶勒圖郡王。左旗札薩克固山依特格勒貝子。

西路舊土爾扈特部。在伊犁府城東。當天山之北。精河之東。號精土爾扈特。牧地東界精河直隸廳。南至哈什山陰。西至托霍木圖臺。北至鹽海子。所部一旗。札薩克多羅濟爾哈朗貝勒。

(乙) 巴啟色特啟勒圖盟凡一部三旗

中路和碩特部。附南路舊土爾扈特。同游牧於裕勒都斯。牧地在南路舊土爾扈特之西。所部三旗。分中左右各一旗。札薩克三。凡貝子一

地方志六

北藩部落

北藩概稱蒙古。大別爲三甲。甲爲內蒙古。乙爲外蒙古。丙爲額魯特蒙古。本東胡匈奴鮮卑突厥回紇更迭占據之牧地。位置在中國全部之北面。東西相距五千五百六十五里。南北相距二千五百六十里。東接關東三省。西接新疆。南界內地直隸山西陝西甘肅四省。北界俄屬悉畢爾亞之薩拜喀勒伊爾庫次克葉尼塞。托穆斯克四省。地勢崑崙山脈之合黎山賀蘭山陰山。繇互於南。阿爾泰山脈及其相續之杭愛山唐努山。肯特山盤旋於北。成爲一大高原。阿爾泰山最高處達萬尺。肯特山萬一千尺。有沙漠橫界中央。高度平均三千尺。乃至四千尺。出入於東西三千四百里。南北一千四百里。東部爲小沙陀。其中大半雜有草原。西部草樹絕少。是爲瀚海。亦稱大磧。四月間狂飈屢起。沙礫飛揚。陵谷遷貿。號爲流沙。每風日晴。和早晚沙漠。中遙

望有一種雲氣如城郭宮室矗立半空其理與海市蜃樓正同古書稱崑崙之山有五城十二樓卽此氣也。凡沙漠蒙古曰額倫國語因此沙漠分蒙古爲兩大部。漠南曰內蒙古。漠北曰外蒙古。其額魯特蒙古亦分爲二。漠南曰河西額魯特。漠北曰金山額魯特。漠南大水惟有黃河。然首在青海尾入內地。蒙古所占僅一河套。其次則錫刺木倫之上游部。及松花江中部之一曲而已。漠北大水客魯倫河全部在中國境內。其色楞格河烏魯克穆河額爾齊斯河下游皆入俄羅斯境。藪澤甚多。互詳前地文水道章。

氣候純係大陸性。晝夜寒暑之差升降至五十度。冬季嚴寒。冽風四吹。地裂盈尺。致陷馬足。夏日酷暑。沙中至不能插足。然入夜仍結薄冰。四月中旬草始萌芽。八月中旬已下雪矣。

地廣而瘠不甚適於農業。故諸部落向以游牧爲生計。稍種稌。似黍而黏色黃黍和酪而食之。酪內加鹽茶少許。外蒙古均逐水草移徙。居無常處。所居穹廬以樺皮或氈爲之。形如內地瓦窰。空其頂以透煙氣。徙牧時摺疊載之而去。內蒙古近邊者少半濡染華風。築土室而居之。且耕且牧。其畜牧以馬牛羊爲主。駱駝驢騾次之。近邊者兼畜豬。每家必畜犬。伺夜者曰守犬。馳獵者曰獵犬。其人均奉喇嘛教。能製氈。北部阿爾泰山脈中饒鍼葉類之森林。貂鼠青鼠麋鹿產其中。

若狼、狐、雉、兔，則所在而有。平地多鼠，猶之穴。人馬夜行不愼，輒致顛蹶。鑛產人種已互詳，地文

人文篇中茲略。

甲內蒙古凡六盟二十五部四十八旗

戈 (一) 哲里木盟四部十旗。遼上京道長春州泰

州黃龍府龍化州等地。北接黑龍江省。東接吉林省。

南接奉天省。科爾沁部六旗。分左右翼。右翼附札賚

特部一旗。杜爾伯特部一旗。左翼附郭爾羅斯部二

旗。親王二郡王三貝勒貝子各一鎮國公二翰國公盟於哲里木。地在科爾

沁右翼中旗境內。貢道由山海關地勢西北有山中


央東北東南西南均坦平。嫩江挾綽爾洮兒諸河與

松花江會於東北。西遼河橫貫其南。哈古勒河阿魯

坤都倫河合流而瀦於中央。水草豐美。宜牧宜耕。新

民、昌圖、長春、洮南、達賚、四府一廳。皆借其牧地而設

沙 風 壁



者也。

(二)卓索圖盟二部五旗併附牧一旗。遼中京大定府之地在哲里木盟之西南。直奉

天省之錦州府及直隸省之永平府遵化州邊外喀喇沁部三旗。分中左右翼。土默特二旗。分

左右翼。附土默特左翼一旗。郡王一貝勒二貝子二輔國公一盟於卓索圖。地在土默特右翼境內。貢道由喜

峰口。地勢南據盧龍之塞。今永平遵化長城所在之山皆是東肘鑿巫閭山。北連平地松林灤河。挾宜孫河。熱

河貫其西。老哈河大小凌河皆導源其東北。山川奇秀。草木茂美。宜牧宜耕。入夏無暑。本唐奚

王避暑宮所在。國朝亦築避暑山莊。為木蘭秋獮駐蹕之所。且開建承德朝陽二府焉。

(三)昭烏達盟八部十一旗。遼上京臨潢府及其所屬祖懷儀坤烏永饒諸州地在哲里

木盟之西。敖漢部一旗。奈曼部一旗。巴林部二旗。札魯特部二旗。阿魯科爾沁部一旗。翁牛特

部二旗。克什克騰部一旗。喀爾喀左翼一旗。二旗者皆分左右翼。凡郡王一貝勒五貝子一合吉一盟於昭烏達。舊以放

爾長今以阿魯科爾沁貝勒為盟長地在翁牛特左翼境內。貢道六部由喜峰口。惟巴林及克什克騰二部由獨

石口。地勢陰山之脈起頂為白岔山。白岔亦作拜察。又作自西南向東北斜。互其間。克什克騰

右餘十旗皆在山左西遼河。即漢河亦即錫喇木倫源出平地松林。今國挾察罕木倫與老哈河合而橫貫之。哈齊

爾河綽諾河

或說作察爾諾河

抱錫刺温都兒山合流

落為達布蘇圖泊

即遼東曲江其巴林旗牧地之博羅城即臨潢

府道

山川雄秀。水草豐美。契丹之興。實基於此。平地松林在克什克騰旗牧地。鬱然周數百里。

謂之圍場。其中饒禽獸。咸豐以前。

大駕秋獮在此。千里以內。蒙古王公各率其屬而合圍。

焉。自同治以後。此禮久不舉行。國家尙武精神。其稍息乎。

(四) 錫林郭勒盟五部十旗

遼慶州之地。元應昌路。在昭烏達盟之西南。與直隸邊相

值。烏珠穆沁部二旗、浩齊特部二旗、蘇尼特部二旗、阿巴噶部二旗、阿巴哈納爾部二旗、皆分

左右翼。

凡親王一郡王六貝勒二貝子

盟於錫林郭勒地。在阿巴噶左翼。阿巴哈納爾左翼兩界上。貢道。烏

珠穆沁、浩齊特、阿巴噶及阿巴哈納爾左翼。由獨石口。其阿巴噶及阿巴哈納爾右翼。及蘇尼

特。由張家口地勢。白岔山迤而東北。為蘇克蘇魯山。元秘史作並諸部皆在山右平原。莽隨

處。有小沙陀。無巨川。多泉泊。就中達里泊最大。周三百里。即元史所謂蒼兒腦兒。漢語呼為魚

兒。渌者也。盛產魚。附近又有大水淖爾及鹽渌等。故地雖瘠薄。饒有魚鹽之利。關內流民爭趨

之。

以上通稱東四盟。皆有札薩克。

惟卓圖盟土默特左翼附牧一旗無札薩克

(五)烏蘭察布盟四部六旗。漢雲中五原二郡金雲內東勝淨州及汪古部之地。在錫林郭勒盟之西南。東南值山西邊。隔河套與鄂爾多斯部相望。四子部落一旗。茂明安部一旗。烏喇特中前後三旗。喀爾喀左翼一旗。凡郡王一貝勒一鎮國公二輔國公一合吉盟於烏蘭察布地。在四子部落境內。貢道由張家口。惟烏喇特部由殺虎口。地勢南據陰山。土名大俯臨河套。北接大漠。雜有草原。多井泉。自張家口出外蒙古之軍臺。經此盟內。恰克圖往來商販亦必由焉。

(六)伊克昭盟一部七旗。秦得義渠戎王之地。謂之新秦中。即此漢初匈奴河南王地。後置朔方上郡。在烏蘭察布盟之南。西南值陝西邊。鄂爾多斯部分左右翼。每翼各分中前後旗。而右翼又有前末旗。郡王一貝勒合吉各一貝子四同盟於伊克昭。大廟貢道由殺虎口。地勢全據黃河之套。南臨榆塞。北負陰山。淺草平沙。可耕可牧。漢代匈奴視河套得失。以為強弱焉。近來招漢民開墾殆半。畜牧繁盛。所產羊皮。光澤輕暖。最有名。

以上通稱西二盟皆有札薩克

附錄察哈爾及歸化城土默特

察哈爾 明末插漢部林丹汗據此。為

太宗所征服。編入八旗。分左右翼。左翼四旗。

曰鑲黃、曰正白、曰鑲白、曰正藍、右翼四旗。曰正黃、曰正紅、曰鑲紅、曰鑲藍。而正黃又分爲東西各半旗。皆不置札薩克。最先歸附之舊喀爾喀亦附牧焉。設都統副都統各一員。直接管轄之。其地在宣化府張家口及獨石口之外。內務府牛羊羣牧場、太僕寺驛馬等牧場錯在其間。近年牧地半爲漢民所墾闢。設多倫諾爾廳、獨石口廳、張家口廳、三撫民同知治之。列入內地直隸省。然其人種部落自在。不容盡沒。附錄於此。以其非內札薩克。故不列於內蒙古部。地勢詳內地部直隸口北三廳。茲不贅。

歸化城土默特 二旗分左右翼。編入佐領。不置札薩克。以綏遠城將軍及歸化城副都統直接管轄之。其牧地在山西大同朔平二府邊外。河套東北。此部人種本成吉思汗之後。然被服繒纈。築室而耕。其言語風俗與諸喀爾喀稍異。蓋其未歸化之先。深入金山以北。禿馬敦之地。爲林木中百姓所類化。故有土默特之稱。而形式上與本種遂有差別也。數十年來。其牧地漸爲漢民所占墾。今益開闢。通前後置爲撫民廳九。卽歸化、薩拉齊、清水河、托克托、和林格爾、甯遠、興和、武川、陶林。不敷五原者。非土默特地也。是也。雖列入內地。其部落自在。附錄於此。地勢詳內地部山西省九廳下。茲亦不贅。

乙外蒙古 凡四盟四部八十六旗

(一) 喀魯倫巴爾和屯盟一部二十三旗 喀爾喀東路車臣汗部直古北口邊外漠北至京師二千五百里。漢時匈奴左賢王地。魏晉時鮮卑左部據之。蒙古成吉思汗亦起於此。東界額爾德尼陀羅海。接黑龍江省之呼倫貝爾城。南界塔爾滾柴達木。踰小沙陀。而接內蒙古之浩齊特阿巴噶阿巴哈納爾諸部。西界察罕齊老圖。北界溫都爾罕。接俄羅斯薩拜喀勒省。東南接烏珠穆沁部。西與西南均接土謝圖汗部。所部二十三旗。分中軍及左右翼。中軍第一旗。稱根格車臣汗旗。盟長根格車臣汗自領。其餘分中前中後中左中右中末中末次中末右中左前中右後各一旗。左翼分中前後末左右各一旗。右翼分中前後左中前中左中右各一旗。凡汗一親王一郡王一貝勒一貝子二統盟於喀魯倫河北之巴爾和屯。遼河董城遺址也。地勢西據肯特山脈布爾罕哈勒敦秀峰。迤東起頂爲巴顏鄂刺山。喀魯倫河鄂據河斜貫其間。南面極望小沙陀。中略見孤嶼。雜有草原。其布爾罕哈勒敦山最高。爲鄂嫩喀魯倫圖刺三河之源。

(二) 汗阿林盟一部二十旗 喀爾喀後路土謝圖汗部直大同邊外漠北至京師二千

八百餘里。唐時回紇同羅部遼鎮州之地。元屬嶺北行中書省。東界肯特山。接車臣汗部。南界瀚海。西界翁金河。接賽音諾顏部。北界赤奎河。接俄羅斯薩拜喀勒省。東南踰瀚海。接內蒙古之蘇尼特右翼。四子部落。喀爾喀右翼。西北一隅。接定邊左副將軍所屬唐努烏梁海。所部二十旗。分中軍及左右翼。中軍第一旗稱土謝圖汗旗。盟長幹齊賚巴圖土謝圖汗自領。其餘分中、中左、中右、中次、中左末、中右末、各一旗。左翼分左、左前、左後、左中、左末、右末、左中末、各一旗。右翼分左、右、左後、左末、右末、右末次、各一旗。凡汗一親王一郡王二貝子一統盟於圖刺河南之汗阿林。山即汗金末王罕嘗居於此。故名。地勢左據肯特。右憑杭愛。汗山秀峙其中。圖刺河經山北麓。西北流。挾哈爾阿哈河。霍達森河。鄂爾坤河。曲曲東北流。與色楞格河會。潛入於俄屬之拜喀勒湖。南面瀚海中有策策山。譯言之孤嶼。王罕最後建牙處。爲成吉思所敗而亡。中旗牧地名庫倫。亦稱烏爾瓦本哲布尊丹巴胡圖克圖之木柵城。庫倫辦事大臣駐焉。瀕圖刺河右岸。其北八百餘里曰恰克圖。與買賣城僅隔中立地一段。約廣二百碼。二百年來爲我國與俄羅斯之通商埠。歲有市集。商業興盛。有電報郵政等局。然自一千八百六十年中俄訂約。復關交界處要邑爲商埠。此處商業亦漸見衰落矣。

二二齊齊爾里克盟一部二十四旗 喀爾喀中路賽音諾顏部直甯夏邊外漠北至

京師三千餘里。漢時匈奴單于及唐時突厥回紇皆以此爲王庭。蒙古成吉思窩闊台古余克蒙哥四汗先後四朝都此。稱哈刺和林。其後改爲嶺北行中書省者也。東界博羅布爾哈蘇多歡。接土謝圖汗部。南界拜達里克。踰瀚海。接烏喇特阿拉善額濟納諸部。西界庫勒薩雅。郭圖額金嶺。北界鄂疊爾河。皆接札薩克圖汗部。東北至唐努烏梁海。所部二十二旗。分中軍及左右翼。中軍第一旗。稱賽音諾顏旗。盟長札薩克和碩親王自領。其餘分中前中後中左中右中末中後末中左末中右末各一旗。左翼分中左右左末各一旗。右翼分前後末中左中右中末左末右末右後各一旗。附額魯特旗及額魯特前旗。凡親王二郡王二貝勒二鎮國公一輔國公五台吉十額魯特貝子二統盟於齊齊爾里克地勢。據阿爾泰杭愛唐努三山脈之彙。色楞格河及其支流鄂爾坤河皆導源於此。札盆河。一作札布干之源亦在焉。其餘小水皆南流瀦於瀚海。巴彥察罕山及相續之阿爾察博哈多山自西北斜向東南如鳥雲一道界於瀚海中則金山之餘脈也。此部山川雄麗推爲漠北第一。其勝跡則匈奴單于龍庭。卽唐書所謂富貴城。在色楞格河北岸。回紇苾伽可汗宮城及蒙哥汗所建之哈刺和林城迦堅茶寒殿遺址皆在盟地東南。額魯特旗境內。附近有

唐石刻闕特勤碑。右末旗拜達里克之地。當東西軍臺往來孔道。金末乃蠻將可克薛兀撒卜刺黑嘗駐軍於此。以要成吉思王早歸路。其西北烏道四百里烏里雅蘇台。定邊左副將軍所駐也。

(四) 札克必刺色欽札克即橋水源也畢都里雅諾爾盟一部十九旗附輝特一旗。喀

爾喀西路札薩克圖汗部。直肅州邊外漠北。至京師四千餘里。漢時匈奴右賢王地。魏晉時

鮮卑右部據之。金末乃蠻南部居此。東界翁錦錫爾哈勒珠特。接賽音諾顏部。西界喀刺烏蘇

都爾曼諾爾。接科布多界。南界阿爾泰哈刺托輝。踰瀚海接額濟納部及新疆鎮西直隸廳。北

界以特斯河接科布多。以唐努山接唐努烏梁海。所部十九旗。分左右翼。第一旗稱札薩克圖

汗旗。即右翼中旗額爾德尼彌什噶圖札薩克圖汗兼多羅郡王爵自領。兼領右翼右旗事。其餘左

翼分中前後左右中左中右中末後末各一旗。右翼分前後右右末中左中末中末次後末各

一旗。凡汗一郡王一員一額一合附輝特一旗。統盟於札克必刺色欽畢都里雅淖爾地勢據

阿爾泰山之左。形如玦。其決處東向。札盆河橫貫其間。北部多森林。南部多泉泊。天然牧場也。

附錄唐努烏梁海。唐努烏梁海。漢堅昆。唐黠戛斯。元吉利吉思。今高加索三字撼合納欠

欠州等部之地。東界俄羅斯伊爾庫次克省。南界外蒙古賽音諾顏部札薩克圖汗部及科布多。西界俄羅斯托穆斯克省。北界俄羅斯葉尼賽斯克省。東南以一隅界外蒙古土謝圖汗部。地勢據有唐努山。唐書謂之唐諾鐵元南連阿爾泰及杭愛二山。北連薩彥嶺。譯言白山山高林密。烏魯克穆河與貝克穆河相合而爲克穆克穆池。克河橫貫其間。克穆克穆池即元北流入俄羅斯境。爲葉尼賽河。其著名之藪澤。東有庫蘇古爾泊。周五百餘里。烏魯克穆河之源出於此次東有陶托泊。不流而周二百里許。西有阿爾泰淖爾。周四百里許。此一部。今割屬俄羅斯葉尼塞省矣。氣候嚴寒。部人生長森林中。以游獵爲生計。兼事耕牧。向來役屬於蒙古。物產多松樺。貂鼠青鼠。黃金與鐵。所部凡四。概稱唐努烏梁海。烏梁海即兀真合之異今分述如左。

(一)屬於定邊左副將軍之唐努烏梁海。凡二十五佐領。二在德勒格爾河東岸。與外蒙古賽音諾顏部接界。二在庫蘇古爾泊東北。四當貝克穆河折西流處。三當謨和爾阿拉河源。四當噶哈河源。其十在西北跨阿爾泰河穆哈河。錯在俄羅斯境。

(二)屬於札薩克圖汗部之唐努烏梁海。凡五佐領。一在庫蘇古爾北。一在德勒格爾河西岸。一北臨貝克穆河。西南臨烏魯克穆河。一在謨什克河西。一當札庫爾河源。

(三)屬於賽音諾顏部之唐努烏梁海 凡十三佐領。俱南依鄂爾噶克山。西與科布多所屬阿爾泰淖爾烏梁海二旗接。北與俄羅斯托穆斯克省爲界。

(四)哲布尊丹巴胡圖克圖門徒所屬之唐努烏梁海 凡三佐領。在陶托泊上源騰吉斯河東岸。北界俄羅斯伊爾庫次克省。

以上烏梁海部。皆在唐努山者也。此外有阿爾泰烏梁海七旗。屬於科布多大臣。在科布多界內。詳後。又有阿爾泰淖爾烏梁海二旗。在阿爾泰淖爾近旁。向亦屬科布多大臣。今其地割隸俄羅斯略之。凡烏梁海種人。以游獵爲生計。不解畜牧。更無論耕農淺化之人也。

丙額魯特蒙古 額魯特舊分四部。一曰和碩特。和碩特有博爾濟吉特氏。成吉思之弟哈

撒兒之後。乃純粹之蒙古種也。一曰準噶爾。一曰杜爾伯特。皆綽羅斯氏。即赤那思乃蒙古之

分族。案準噶爾即杜爾伯特之一杜爾伯特蒙古語四數也相修蒙古有駝馬牛羊四牧羣準其牧馬部一曰土爾扈特。乃突厥種人。有輝特者。

伊克明安氏。最微。初隸杜爾伯特。凡此諸部。皆駐牧金山。即阿爾泰山有地名兀魯黑塔。科布多

故號兀魯黑塔部。語譌爲額魯特。以其地多森林。又謂之幹。亦刺惕。額兒干。譯言林木語譌幹

亦刺惕爲衛拉特。云。其後諸部分析。游牧他適。仍以舊號稱額魯特。惟杜爾伯特與準噶爾聚

牧金山。無析處者。自準噶爾滅。餘衆并入杜爾伯特。不復自著其名。今杜爾伯特隸於科布多大臣。而受定邊左副將軍之節制。其餘諸部。散在賀蘭山。額濟納。伊犁。青海等處。今因說地之方便。以土地爲經。以部落爲緯。分述如左。

(一) 賀蘭山額魯特蒙古

阿拉善山即賀蘭額魯特部。在河套西賀蘭山之右麓。袤延七

百餘里。至京師五千里。本號和碩特。所部一旗。不設盟。札薩克和碩親王牧地。當賀蘭山西。

龍頭山北。蒙古曰阿剌克鄂刺東接甯夏府邊。及內蒙古鄂爾多斯部。南至涼州甘州二府邊。西至古爾

爾。接額濟納土爾扈特部。北踰瀚海。接外蒙古賽音諾顏及札薩克圖汗部。東北接內蒙古烏

喇特部。札薩克駐定遠城。城北有吉蘭泰鹽湖。陝西甘肅二省民番仰食之。

(二) 額濟納舊土爾扈特

額濟納舊土爾扈特部。元亦集乃路。在阿拉善旗之西。直甘

肅之甘州府及肅州直隸州邊外。北踰瀚海。接札薩克圖汗部。所部一旗。不設盟。有額濟納河。

自肅州北流出邊。至是瀦於沙。額濟納部亦即禹貢所謂弱水也。以上二部。均南直甘肅邊。在

河套之西。可總之曰河西額魯特。地勢皆坦平。彌望沙磧。雜有草原。多泉泊。

(三) 金山額魯特

金山額魯特。凡七部。一曰杜爾伯特。凡二部。分兩翼。十四旗。附輝特二

旗。是爲賽音濟雅哈圖盟。一曰新土爾扈。一部。二旗。是爲青色特啓勒圖盟。一曰新和碩特部。一旗。有札薩克一。而不設盟。以上四部。皆受科布多大臣之兼轄。間接而受定邊左副將軍之節制。一曰明阿特部。一旗。一曰札哈沁部。一旗。一曰額魯特旗。以上三部。不設盟。亦無札薩克。並受科布多大臣之直轄。科布多城。至京師六千二百八十里。東接外蒙古札薩克圖汗部。南接新疆迪化府。西接新疆塔爾巴哈台廳。北界唐努烏梁海。西北與俄羅斯托穆斯克省及斜米巴刺敦斯克省爲界。地勢西北最高峻。據金山兀魯黑塔之秀峰。連於唐努山。東走與杭愛山相接。其餘脈分爲二道。東南直趨瀚海。科布多河斜貫其中央。東南瀦爲喀刺烏蘇淖爾。東北有特斯河。西流瀦爲烏布薩淖爾。下流入於葉尼塞河南有布爾干河。西北流爲烏倫古河。瀦於赫薩爾巴什淖爾。而額爾齊斯河亦導源於城西南之阿爾泰山焉。北部多森林。饒禽獸。南臨瀚海。不乏井泉。隋時突厥崛起於此。金末乃蠻部居之。爲成吉思汗所滅。今將科布多大臣所轄諸部分述如左。

杜爾伯特部。右翼十一旗。第一旗曰杜爾伯特汗旗。盟長札薩克特因斯庫魯克達額汗自領。餘分中、中左、中前、中後、中上、中下、中前左、中前右、中後左、中後右、各一旗。附輝特下前旗。左翼

三旗分前、前右、中右、各一旗。附輝特下後旗。凡汗一親王、二貝子、三輔國公、二台、七貝勒。其牧地據金山之東。

烏蘭固木。東自特斯河。帖亦作斯。南岸。至薩刺陀羅海。納林蘇穆河。西北入察罕努魯山。在特斯河。南亦作察罕。

羅輝托與唐努烏梁海連界。東南至哈布齊克布刺克。口譯音陸。拜牲圖。有屋之謂。之南山。及奇爾吉茲。

淖爾、愛刺克淖爾之南岸。札盆河北岸。塔塔呼特喀里。接札薩克圖汗部。南至喀喇淖爾。及伊。

克阿刺克淖爾北岸之齊齊曠山。與科布多牧場連界。西南至科布多河東岸。與明阿特旗接。

界。自此沿科布多左岸至索果克河。與阿爾泰烏梁海連界。兩翼分二盟。統名賽音濟雅哈圖。

是盟。乃金山額魯特中主要之部也。

新土爾扈特。一部二旗。分新右新左。札薩克多羅彌里克圖郡王領新右旗。札薩克固山烏察。

喇勒圖貝子領新左旗。牧地在科布多城西南。阿爾泰山之陽。布爾干河烏倫古河之右岸。盟。

於青色特啟勒圖。即青吉斯河下游右岸之阿爾泰圖。

新和碩特部。一旗。札薩克一等台吉領。牧地在科布多城南哈彌察克。當阿爾泰山東南。西臨。

青吉斯河。東界札哈沁旗。西及南界新土爾扈特部。北至奔巴圖哈彌察克河。胡圖作察漢河。不設盟。

札哈沁部。一旗。不置札薩克。編管佐領。隸於科布多大臣。牧地在科布多城南。索爾必嶺之陽。

東與南均界札薩克圖汗部。西界新和碩特部。

明阿特部。一旗。本烏梁海種人。不置札薩克。亦編管佐領。隸於科布多大臣。牧地在科布多城西北。東至齊老圖山。科布多河。與杜爾伯特爲界。南沿科布多河北岸。至孫都爾山。與喀爾喀屯田兵及額魯特旗界。西及北俱界杜爾伯特。

額魯特一旗。不置札薩克。亦編管佐領。隸於科布多大臣。牧地在科布多城西北。烏魯克依臺之東。科布多河右岸。北與杜爾伯特右翼以河爲界。

以上皆科布多大臣所轄之金山額魯特也。其徙居伊犁及青海之額魯特。因土地之關繫。別詳於西域及西蕃部中。

附錄阿爾泰烏梁海 阿爾泰烏梁海部。七旗。在阿爾泰山中。直轄於科布多大臣者也。其

牧地東自都魯淖爾。在札薩克圖汗部界上。至哈叻烏里雅蘇臺。與杜爾伯特部爲界。稍南至錫伯爾沙

札海山。陶圖淖爾。一作沙海泊。之南山。與喀爾喀屯田兵連界。東南自溫都僧庫爾。至都木達僧庫

爾。達賴僧庫爾之北山。哈弼察克。界於札哈沁旗。再至烏蘭波木。界於新土爾扈特部。南自烏蘭波木。烏倫古河。至赫薩爾巴什淖爾。界於塔爾巴哈台所屬之舊土爾扈特。西至巴斯淖爾。

北至哈寶里達巴。俱界喀倫。東北至索果克河科布多河西岸。索和圖河。與杜爾伯特爲界。


地方志七

西蕃部落

西蕃可分爲二大部。甲爲青海部落。乙爲西藏部落。

甲青海部落

青海。青海在本國全部之中央。自內地進望。則偏於西北。本禹貢西戎地。歷三代至漢爲西羌地。自東晉至唐爲鮮卑種慕容氏別部吐谷渾所據。中間王莽置西海郡。隋置西海河源二郡。不久仍沒於羌渾。唐高宗龍朔二年。地入吐蕃。至明正德間始爲蒙古種。亦不剌所竄。據嘉靖後。俺答及其子丙兔襲奪之。明末成吉思弟合撒兒之裔顧實汗自西北來。侵有其地。卽今和碩特部是也。嗣是喀爾喀、綽羅斯、輝特、土爾扈特部先後附牧錯居。國朝旣平準噶爾。命五部分立。殺其聯合之勢。而受西甯辦事大臣之直接管轄焉。其幅員東西相距約二千里。南北相距約千六百里。東與北並界甘肅省。南接前藏及喀木。西及西北接新疆省。東南接四川省。地勢巴顏哈剌山脈斜貫中央。爲黃河揚子江上游之分水嶺。青海位其東北。淵然停瀦。地



青 海 西 北 角

味瘠薄。惟青海有魚鹽之利。四圍水草豐美。成天然之牧場。蒙古種人繞之以居者。凡五部二十九旗。通稱額魯特。就中和碩特部二十一旗。貝子三。貝勒一。貝子二。輔國公一。

稱額魯特。就中和碩特部二十一旗。貝子三。貝勒一。貝子二。輔國公一。

三台吉 喀爾喀部一旗。台吉 綽羅斯部二旗。貝勒一。貝子各一。


輝特部一旗。公輔國 土爾扈特部四旗。台吉 皆傍黃河流域。及柴達木附近游牧。其非蒙古種人。阿里克蒙古爾津、玉樹等土司。凡四十族。本羌渾吐蕃之遺裔。明以來服屬於蒙古。陷於奴隸之境。國朝解放之。

別有納克書等三十九族。屬達賴喇嘛詳下。 與五部額魯特同轄於西甯辦事大臣。而輸其貢賦。其牧地。惟阿里克一族在黃河左岸。其餘三十九族。皆在黃河右岸。及揚子江上游。木魯烏蘇兩岸。接於四川省及喀木前藏之界。氣候純係大陸性質。與西藏及蒙古略同。風土人情亦

相類。諸種人皆崇奉喇嘛教。畜馬、牛、羊、駱駝、馬、尤壯健。就中長尾之犛牛，多力負重。其肉、乳、皮毛，皆有用之品。本國以其毛飾冠，謂之羽。又出珠玉、寶石及鹽等。其人善製氍毹。凡額魯特諸部三年一貢分三班。九年而周。其四十姓土司，則納賦於西甯辦事大臣。置互市於甘肅之西甯及四川松潘廳口外之納刺薩刺。故西甯雖甘肅緣邊一府，然當西蕃諸族之貢道市場。辦事大臣駐節於此，不啻爲青海之都會也。

乙 西藏部落

西藏 西藏在本國全部之西面。古之三危、漢之羌、唐之吐蕃地。東西相距三千六百六十餘里。南北相距一千四百餘里。東以大金沙江之谷界四



西甯府城

川省以瀾滄江怒江之谷一部界雲南省北以唐古刺山脈拉山接青海部以崑崙山脈接

新疆省南以喜馬刺雅山脈界英屬印度之喀蒙稱

州西北及獨立之泥婆羅部稱即廓爾喀亦稱悉乞密部稱亦

錫金部稱不丹部即布魯巴並與英屬之阿薩密侯國及

魯楚部及當喀木郎二小部

地勢喜馬刺雅山陽一面向印度洋者傾斜少險

山陰一面向西藏者峻急陡落崑崙山脈則懸延盤

結於其間以成此世界第一之高原此高原出海面

自萬尺乃至萬七千尺平均高度可萬五千尺其間

稍低處即雅魯藏布川哈刺烏蘇及印度河之谷也

瀾滄江之源亦出察木多部之北焉高原四圍既擁

如是之高山深谷因而交通之路澀難且少今述其

峯 高 斯 爾 非 額



著者如下。自刺薩東北行。經刺里。出三大偏關。入喀木。東迤北至察木多。折東南經九雅廟。及江卡。又東入雲南中甸廳邊之莽里。東北渡金沙江入四川。至巴塘。又東經裏塘至打箭爐。此駐藏大臣往來之驛程。亦卽唐時吐蕃入寇茂、檣諸州之路也。自刺薩北行。東渡哈刺烏蘇。踰唐古刺嶺東北行。涉木魯烏蘇。又東踰巴顏哈刺山。出黃河源札陵鄂陵二海之間。東北行至青海東南之蓋牙刺山。踰山入甘肅省。而達於西甯府。路較直捷。乃今日藏蕃入貢之道。亦卽唐時吐蕃入寇甘涼之路。及順治間蒙古顧實汗由青海入藏。康熙時準噶爾將策凌、敦多布由伊犁、青海入藏之路也。自刺薩西行。出噶如刺山口。而入後藏。經札什倫布。又西踰瑪爾裕穆嶺。入阿里部。經瑪珀穆達賴池岡底斯山南。又西北至加托克。一作噶爾波分二道。一西行經托林。循薩特里日河。入北印度之塞克及旁遮普部。卽古時馬基頓王亞列珊大東征時。自波斯欲取此道。將士不願行而折回者。亦卽吐蕃與唐使王元策擊破中天竺之路也。一北行至路多克城。又分二道。一東行踰崑崙山脈之克里雅山。而達新疆之于闐縣。一西北行踰哈刺崑崙。至拉達克部之潭濟。復分二道。北東行者。踰蔥嶺之波謎羅高原而至和闐州。卽近年俄羅斯探險兵隊入藏之路。亦卽唐時吐蕃陷疏勒之路也。又一道。自潭濟循印度河入克什

米爾部。以達阿富汗及波斯印度焉。又自札什倫布西南行。經定日及聶拉木二城。踰喜馬刺雅山。入泥婆羅。即乾隆五十五年。廓爾喀部侵藏之路也。其自札什倫布東南行至江孜。折南行。經章木錯。譯音 踰卓木拉里山。亦稱唐拉高。二萬餘尺。至春丕。亦作經亞東關。南踰哨利山。出支莫擊山口。經不丹部。以通英領加爾各答者。乃英藏陸路之條約商埠。亦即光緒三十年英兵隊入藏之路也。


氣候 嚴寒。雖與內地浙江省同緯度。然因地勢高峻。山巔冰雪。四時不消。且在大陸內部。印。度洋面吹來溫溼之風。爲陡絕之喜馬刺雅山所障隔。因而雪線上之嚴冬。互一年之中。半。溫。度。降。下。至。零。四。度。夏。令。又。非。常。酷。熱。但。爲。日。甚。短。耳。雨。澤。絕。少。惟。七。八。月。之。交。微。見。涓。滴。然。自。札。什。倫。布。西。至。阿。里。入。夏。四。山。冰。雪。融。化。下。流。隨。地。皆。水。夙。有。陸。海。之。名。秋。冬。水。涸。風。高。則。又。沙。礫。飛。揚。障。蔽。天。日。西。北。部。無。樹。木。成。一。大。草。原。爲。羣。牛。羚。羊。及。諸。家。畜。天。然。之。牧。場。農。業。之。地。惟。限。於。印。度。河。雅。魯。藏。布。川。哈。刺。烏。蘇。三。大。川。之。谷。而。已。

物產 植物之屬於農產者。黑麩。俗稱大麥。小麥。蕎麥。蠶豆。而以黑麩爲常食。此外紅花最奇。貴。冬。蟲。夏。草。則。入。藥。品。若。水。果。類。絕。無。也。動。物。家。畜。則。雞。鵝。馬。牛。羊。驢。騾。犬。豕。就。中。羣。牛。種。類。

甚多。毛潤澤。而肉肥美。野獸。則彌猴、天鼠、香麝。天鼠狀如雀鼠。其大如貓。麝形如鼈。而腹有囊。蘊奇香。鑛物饒貴。金屬。惑於宗教之說。不許開采。亦有珠玉、水銀、硼砂、礮砂。土人善製氈毯、氍毹、香料。香入貢品。朝廷大祭祀必頒焉。


全境約分四部。曰康、曰衛、曰藏、曰阿里。

康一曰喀木。卽羌也。位置在全藏之最東部。自四川打箭爐以西。至於三大偏關。凡橫斷山脈中之地。



西藏之多山

皆是。但自巴塘以東至打箭爐。 國朝割隸四川耳。



刺 薩 布 達 刺 廟

尺。雅魯藏布川之支渠納貢川西南流。怒江之一部及瀾滄江之上源皆東南流。行於縱谷中。要寨曰察木多。據瀾滄江源薩川鄂宜川之間。藏語謂川曰當滇蜀羌隴之孔道。番民倚山建 碉洞。字紆迴。坡下築營壘。列市肆。宛焉一都會也。察木多之東南曰洛那宗。曰江卡。西南曰刺貢。曰曲齒。曰碩般多。曰拉子。曰巴里郎。曰達隆宗。即達 曰丹達。皆當驛道。而丹達在魯貢刺雪山之陰。又西北有三大偏關。乃舊日康衛分界處。自乾隆間平準噶爾之亂。以康屬衛。總稱前藏。衛亦曰前藏。在喀木之西。地勢北倚唐古刺

大山。

一作唐噶拉又作當拉 高一萬六千尺

南憑喜馬刺雅山脈之珠奇嶺。

高二千尺

西肘卓爾岡里。

高一萬三千尺東屏

魯貢刺山。哈刺烏蘇及雅魯藏布川橫貫其間。中抱騰格里淖爾。周千餘里。高出海面萬五千

一百九十尺。冬結堅冰。都會曰刺薩。四圍環山。不生草木。附近原隰平衍。南北六七十里。東西

二百餘里間。土沃人稠。刺薩居其中。西藏辦事大臣正副各一人。並駐節於此。卽唐時吐蕃所

都之邏娑城也。

亦作邏些

此城據米底克藏川谷之上。

亦稱噶招木倫

此川卽唐書所謂邏娑川也。西南入

雅魯藏布川。源流千里。刺薩城之北。北山之南五里許。平地特起一石峰。周五里有奇。萬千餘

尺。是名布達刺。

譯音孤山對音作普陀

因山築樓十三層。金碧輝煌。爲達賴喇嘛坐牀之所。寺內僧徒二

萬人。其西北二百餘里。卽騰格里淖爾也。自刺薩西南行百里過札什爾城。渡雅魯藏布川上

之鐵索橋。又西南三十里。出噶穆巴刺嶺口。

一作干拉

有牙木魯克海子。

一作厄木多克亦曰羊草雅錯形如玦

周可五百里。獨缺其西十二。其缺處銜一小池。

曰多木湖

水深不測。唐書所謂閻懼盧川。贊普夏衙


所在也。中有桑里山。海水環之。海之西岸有多爾濟拔姆宮。

今曰納澤

在一萬三千五百尺之高

地。唐時吐蕃王妃拜木薩所建。以供佛像者也。

藏。一曰喀齊。今日後藏。在前藏之西。地勢南據喜馬刺雅山脈。中有額非爾斯之秀峰。北負



雅 魯 藏 布 江 之 浮 竹 橋

崑崙山脈之察察嶺。譯音花高二萬二千五百有八尺西挾瑪

爾裕穆嶺。高一萬七千七百有八尺東憑卓爾岡里山。哈刺烏

蘇及雅魯藏布川皆導源境內。中間泉泊無數。

夏秋之交。四山冰雪融化。徧地汪洋。是稱陸海。

都會曰日喀則。有大寺曰札什倫布。班禪額爾

德尼坐牀之所。在刺薩西南驛程五百三十里。

其地本名賽爾。北臨雅魯藏布川。西瀕其支流

當川。南面羅穆索納山。殿宇壯麗。亞於布達刺

前明永樂間。黃教喇嘛初祖宗喀巴之大弟子

根報敦珠巴所建也。即第一世喇嘛亞東關陸路商埠

在其南。介於不丹哲孟雄二部間。光緒二十九

年中。進出口貨估值印度盧比印度銀幣名一百三

十七萬三千三百六十五枚。輸出品以羊毛爲

大宗約占十分之八。麝香、牛尾、羔皮、牲畜等，僅占十分之二。輸入品則米、鹽、水果、金花、緞匹、珍珠、珊瑚、紙料等。靖西關理事同知駐吉瑪。西北距春丕東南距亞東關各十里。監督亞東關裁判藏番與英商因互市而起之事。英人自印度之加爾各答築鐵路北抵大吉嶺。分道經不丹、哲孟雄入藏通商。自大吉嶺舍鐵路人行七日。抵亞東關。過關一里有亞東汛。設兵駐防。更因山險脩築邊牆。號靖西關也。自光緒二十年開關至今。尙未收稅。有郵政電報局。同知由四川總督委派。兼受駐藏大臣之節制。札什倫布東南百五十里許。有地名江孜。東通刺薩。南達亞東。英人近日正要求開爲商埠焉。此外襟要之城曰失喀。曰定日。曰聶拉木。曰濟龍。曰宗喀。曰大丹。曰羅和。皆據交通之路。以上康衛藏古所謂三危也。

阿里部 在後藏之西。西接克什米爾及印度之旁遮普部。地勢西北負哈刺崑崙。最高之峰曰曲山。達

一萬九千五百二十四尺。西南憑喜馬刺雅。最高之峰曰留巴爾什雅爾達。二萬一千三百八十尺。實喜馬刺雅山之首。接哈刺崑崙者也。東北帶阿林岡

里山。東南攬瑪爾裕穆嶺。中包岡底斯之秀峰。高出海面二萬二千二百二十尺。周一百四十

里。山中有大池。曰瑪珀木達賴池。卽佛書所謂阿耨達池。山有四谷。四大水導源於此。東谷曰

達木綽克喀巴布。譯音馬口水自此口流出者。雅魯藏布川也。南谷曰朗卜沁喀巴布。譯音象口水自此

口流出者曰狼楚。

楚即音川

即薩特里日河。

下流入

西南谷曰瑪卜伽喀巴布。

譯言孔

水自此口

流出者曰馬楚。南流入殽伽河。北谷曰僧格喀巴布。

譯言獅

印度河自此口流出。故爲世界最

有名之大分水嶺也。南通英領印度之阿蒙部。及獨立之泥婆羅部。西通印度之旁遮普部。及

獨立之克什米爾部。西北通俄屬之西突厥斯單及阿富汗波斯等國。北通新疆之和闐州。則

又視爲交通之要地矣。其都會曰加托克。

亦作噶爾渡

瀕於印度河支流之那古河上。

或謂此水卽象泉實非也

其襟要之城。在西北曰塔什罕。曰路多克。曰諾和巴爾。

巴爾音城

西南曰大定。

一作托林

曰澤布隆。皆

據交通之路。以上喀齊阿里二部。今日亦總稱後藏。

西藏種族。當以三苗爲最初之土著。自唐虞以來。卽居其地。

自不可復考

今唐古特種。乃河西鮮

卑禿髮利鹿孤之後。其部落出自党項。語譌爲唐兀惕。又譌爲唐古特。亦與趙宋時西夏拓跋

氏同種。元明以來。蒙古種人亦雜居其地。血統混淆。不能細別矣。

互詳人地理

達木蒙古種五百三十八戶。與羌種之納書克等三十九姓土司。夾哈刺烏蘇左右岸游牧。皆

受達賴喇嘛之直接管轄。駐藏大臣兵事上有調遣之權。

宗教有新舊二種。舊教亦曰紅教。其僧衣尙紅色。以邪術惑人。荒淫無度。新教亦曰黃教。其僧

衣尚黃色。前明永樂間宗喀巴所創。以改正舊教流弊者。其風俗不潔。下流社會。兄弟數人共娶一妻。富貴之男子。則一夫數婦。其人迷信宗教。好爲僧徒。終身不娶者。居全部三分之一。重以地味瘠薄。氣候不和。是以土地雖廣。而人口之生殖不繁。且交通之禁素嚴。故物產繁富而貿易不能發達。近來英人竭力經營。迫脅雖欲閉關謝客。勢不能矣。

其政權自唐末以來。卽握於僧侶之手。今無論僧俗。一切受治於達賴喇嘛及班禪額爾德尼政教。一致恰如歐洲古時之羅馬教皇焉。其都府所在之寺院。彼語謂之珠克特亨。以僧爲官於其中。判斷民事。如中國之官署焉。朝廷遣大臣正副各一駐其地。監督之。每三年一代。達賴喇嘛之承襲。及其貴官之簡授。以及軍政外交。鑄錢今鑄錢駐藏大臣例有主持之權。然因例用旗員充使之故。受委遣者。多不學無術之人。各營私利。不知遠謀。其自愛者。以清淨無事爲宗旨。身處絕域。索然寡歡。渴望瓜代。一切苟簡。致成今日英俄競爭之局焉。

附錄土司

土司 土司者。對於流官之名辭也。上古九黎三苗之遺裔。經歷代漢族所迫逐。屏居深山窮谷。依阻自固。今西人謂之高地族者是也。部落各有君長。子孫世襲。儼若封建之諸侯。南嶺北

嶺及橫斷山脈中皆有之。周以前遷流事實已具人文地理人種章。漢以後之西羌西南夷山越百越五溪蠻百濮南詔黎峒等皆是也。唐宋間其酋或舉地內附。因賜之州名。仍令世襲爲刺史等官。就中漢種流官謫居其地。久而與之同化。竊其權利。從而役屬其入。爲之君長者。居其大半。元以其大部酋爲宣慰司。其次宣撫司。安撫司。又其次長官司。土司之稱。實昉於此。前明及國朝因之。其地大率險阻難於用兵。且地味磽瘠。非漢族所利。故歷代中原政府。類用羈縻之術。因其舊俗。許彼自治。加以官賞。取足役屬。其與漢地城邑相近。輸納丁糧者。謂之熟苗。或比年一貢。或三年一貢。各就其土產所有布帛菽粟牲畜等。當省折收銀兩。納諸近庫。而會計於戶部。其與漢民絕不相通。而不籍於有司者。謂之生苗。風俗猥陋。賦性蠢愚。未脫初民社會氣象。土司所在。本與漢地府廳州縣畫疆而治。然因其叛服不常。且於其本部內擅作威福。苛暴種人。或部落相讎。彼此交鬩。殘殺不已。始漸改土歸流。至今湖南廣東已無土司。其有土司者。惟四川雲南貴州廣西四省之山地而已。今就其列於朝命之世襲者略著之。在四川茂州。則有隴水長官司。石碛廳。則有土通判。龍安府之武平縣。則有土通判。及陽地隘口長官司。瀘州。則有九姓長官司。雅州府。則有沈邊涼邊太平三長官司。清溪縣。則有古黎州安鎮土

司此外國之西北西南及在雲南臨安府則有訥樓老甸長官司建水縣則有訥史土巡檢

廣南府則有土富州永昌府則有灣甸土州元江州則有新平土縣丞此外國之西南西北土司甚多

不暇詳著在貴州則有長官司二十若貴陽府龍里縣之羊場正長官司貴定縣之太平正長官司

開州之乘西正長官司又定番州之木瓜正長官司別有木瓜長官非世襲方番長官司思州府之都平

黃通施溪三正長官司別有都平正長官不世襲思南府則有治河正長官司水德長官司婺川縣之叩江

長官司鎮遠府則有偏橋正長官司及正左司正右司叩水蠻溪正長官司非世襲而叩水長

官司黃平州之重安長官司都勻府則有都勻正長官司麻哈州之平定正長官司獨山州之

眼色土同知平越州則有楊義長官司此外國在廣西則有土知州二十二其二在慶遠府曰南

丹曰那地其三在南甯府曰歸德曰果化曰忠其十四在太平府曰萬承曰思陵曰憑祥曰太

平曰安平曰茗盈曰結安曰佶倫曰龍英曰都給曰江曰思曰上下凍曰下石其二在鎮安府

曰向武曰都康其一在歸順府曰下雷土知縣五在太平府者二曰羅陽曰羅白在慶遠府者

一曰忻城在鎮安府者一曰上映在百色廳者一曰上林土州同一在慶遠府曰東蘭以上酋

長系皆出於漢族受漢官之直接管轄此外眞土著若四川之大小金川明正瞻對瓦述麻里

邛部。雲南之永甯土府。莫索司。車里宣慰司。耿馬。龍川。千崖。南甸。諸宣撫。遮放。蓋達。諸副宣撫。潞江。芒市。猛卯。諸安撫。以至貴州之丹平。平舟。羅里。諸司。廣西之大籐峽。諸峒。瑤人。如是之類。不可計數。或納貢。或不納貢。皆酋長自治其部人。受漢官之間接管轄者也。若阿里克等番戶四十族。在青海西南。四川西北境上。直轄於西甯辦事大臣。納克書等番戶三十九族。在喀木前藏間。直轄於達賴喇嘛。亦土司之類。有土千戶。百戶。百長。散百長等。以領其族人。亦有散居安南。老撾。緬甸。諸國者。因不在中國境內。略之。

土司之生業。隨地不同。其在青海西藏及四川雲南邊者。大都受蒙古吐蕃之類化。而從事游牧。信奉喇嘛教。其在貴州廣西者。由漁獵而進入農業。其所奉之宗教。不可考。大都崇拜禽獸木石之類。衣裳斑斕。言語侏儻。好歌舞。其特性也。其男女結合。以春月入山唱歌。相悅者則爲配偶。其酋長一娶數婦。猶古諸侯之一娶九女云。

跋

此書初稿成於三十一年四月迄今時隔一年地理上之建置政治上之因革已稍有變遷矣且初脫稿時調查間有未確去冬卽寓書菊生同年以再版訂正之責自任而田君自耘亦以辨正之本示菊生爰取手訂本及田本再三審定是者從之田君誤處亦不敢苟同也然寄之受賜於田君者已多矣他日再版既出海內通人續有調查而能訂此書之誤者寄不敏願承教焉

光緒三十二年四月屠寄跋於涪安縣



上海商務印書館新出各種教科書廣告

初等小學堂用

學部 審定	修身教科書一至十冊	每本洋一角
學部 審定	修身教科書教授法一至十冊	每本洋一角
學部 審定	修身教科書第一冊 <small>第一冊掛甲已發 第二冊掛乙未發</small>	每份洋六元 每份洋五元
學部 審定	國文教科書第一冊	每本洋一角五分
學部 審定	國文教科書二至十冊	每本洋二角
學部 審定	國文教科書教授法第一冊	每本洋四角
學部 審定	國文教科書教授法二至四冊	每本洋三角
學部 審定	國文教科書教授法第五冊	每本洋三角
學部 審定	國文教科書教授法第六冊	每本洋三角五分
學部 審定	國文教科書教授法第七冊	每本洋四角
學部 審定	國文教科書教授法第八冊	每本洋一角五分
學部 審定	女子國文讀本	每本洋一角
學部 審定	文學初階一二三四冊	每本洋一角五分
學部 審定	文學初階五六冊	每本洋一角五分

總理學務 大臣審定	普通珠算課本	每本洋一角
學部 審定	珠算入門第一冊	每本洋二角
學部 審定	珠算入門第二冊	每本洋二角五分
學部 審定	珠算教科書卷上甲二冊	每本洋一角五分
學部 審定	珠算教科書卷下乙二冊	每本洋一角五分
學部 審定	珠算教科書教授法卷上	每本洋五角
學部 審定	珠算教科書教授法卷下	每本洋五角
學部 審定	筆算教科書第一二冊	每本洋一角五分
學部 審定	筆算教科書第三四冊	每本洋二角
學部 審定	筆算教科書第五冊 <small>掛圖十幅</small>	每份洋二元五角
學部 審定	筆算教科書教授法第一冊	每本洋二角五分
學部 審定	筆算教科書教授法第二冊	每本洋二角五分
學部 審定	筆算教科書教授法第三冊	每本洋三角五分
學部 審定	筆算教科書教授法第四冊	每本洋四角
學部 審定	筆算教科書教授法第五冊	每本洋五角
學部 審定	算學練習簿	每本洋一角二分
學部 審定	普通新歷史	每本洋一角二分

中國歷史教科書二册 每本洋一角五分

格致教科書第一二册 每本洋一角

格致教科書教授法第一二册 每本洋二角

習字帖第一册 每本洋一角

習字帖第二三四册 每本洋八分

習畫帖教員用一册 每本洋二角

習畫帖學生用八册 每本洋七分

毛筆習畫帖八册 每本洋七分

學部審定畫學教科書 每本洋五角

小學唱歌教科書第一集 每本洋三角

唱歌遊戲教科書 每本洋二角五分

學部審定中外國地理教科書一二册 每本洋一角

學部審定中外國地理教科書三四册 每本洋一角五分

五彩精圖方字 每盒洋八角

高等小學堂用

國文教科書第二册 每本洋二角

總理學務大臣審定中國歷史教科書二册 每部洋一元

總理學務大臣審定西洋歷史教科書二册 每部洋五角

總理學務大臣審定亞美利加洲通史二册 每部洋七角五分

中國歷史教科書第一二册 每本洋一角五分

中國歷史教科書第三四册 每本洋二角

東洋歷史教科書二册 每本洋一角五分

西洋歷史教科書 每本洋

中國地理教科書第一二册 每本洋一角

中國地理教科書第三四册 每本洋一角五分

小學萬國地理新編 每本洋二角

理科教科書四册 每本洋二角

理科教科書教授法一二册 每本洋五角

初等物理學教科書 每本洋二角

博物學大意 每本洋二角五分

博物示教 每本洋三角

理化學大意 每本洋三角

理化示教 每本洋二角五分

筆算教科書四册 每本洋二角

筆算教科書教授法第一册 每本洋二角五分

筆算教科書教授法第二册 每本洋三角

筆算教科書教授法第三四册 每本洋二角五分

數學教科書二册 每本洋一角五分

筆算教本二册 每本洋二角

算術教本學生用四册 每本洋三角

算術教本教員用四册 每本洋四角

毛筆習畫帖
第一二册 每本洋一角
第三四册 每本洋一角五分
第五六册 每本洋二角
第七八册 每本洋二角五分

最新毛筆習畫範本
第一二册 每本洋一角
第三四册 每本洋一角五分
第五六册 每本洋二角
第七八册 每本洋二角五分

鉛筆習畫帖八册 每本洋一角
伊索寓言 每本洋三角

中學堂用

中國歷史教科書第一册 每本洋七角

中國歷史教科書第二册 每本洋五角

中國歷史教科書第三册 每本洋五角

西洋歷史教科書二册 每本洋七角五分

萬國史綱 每本洋一元

總理學務瀛寰全志附圖一册 每部洋二元

中國地理學教科書 每部洋一元五角

代數學二册 每本洋一元二角

初等代數學二册 每本洋

易解速成代數學二册 每本洋七角五分

平面幾何學 每本洋一元三角

立體幾何學 每本洋一元

中學鉛筆習畫帖六册 每本洋二角

用器畫教科書第一册 每本洋三角
第二册 每本洋二角五分

總理學務化學教科書 每本洋一元

化學新教科書 每本洋一元二角

總理學務格致教科書 每本洋五角

礦物學	地質學	地文學	生理學	總理事務 大臣審定 生理學教科書	動電學	靜電學	聲學	磁學	氣學	水學	力學	熱學	物理學新教科書	物理學講義	物理學
每本洋八角	每本洋一元二角	每本洋一元三角	每本洋一元	每本洋二角五分	每本洋一元	每本洋六角	每本洋四角	每本洋四角	每本洋六角	每本洋一元	每本洋一元	每本洋七角	每本洋	每本洋	每本洋二元

微積學	高等學堂用	英華文通	帝國英文讀本卷五	帝國英文讀本卷四	帝國英文讀本卷三	帝國英文讀本卷二	帝國英文讀本卷一	計學教科書	總理事務 大臣審定 理財學精義	總理事務 大臣審定 馬氏文通二册	漢文典二册	兵式體操	動物學	植物學
每本洋一元六角		每本洋一元	每本洋一元五角	每本洋一元	每本洋五角五分	每本洋四角	每本洋二角五分	每本洋一角	每本洋一元	每部洋一元五角	每部洋二元	每部洋一元	每本洋八角	每本洋一元

京師大學堂講義初編四冊 每部洋八角
 京師大學堂講義二編四冊 每部洋八角

簡易課本

簡易修身課本 每本洋一角
 簡易國文課本二冊 每本洋一角二分
 簡易歷史課本 每本洋一角
 簡易地理課本 每本洋一角
 簡易數學課本二冊 每本洋一角五分
 簡易格致課本 每本洋一角
 簡易實業課本 每本洋一角
 簡易法制課本 每本洋一角

師範學堂用

總理學務大臣審定論理學綱要 每本洋四角五分
 總理學務大臣審定教育心理學 每本洋三角五分
 學部審定學校管理法 每本洋二角

學部審定教授法原理 每本洋二角

學部審定教育史 每本洋二角五分

教育學 每本洋二角

論理學 每本洋一角五分

心理學 每本洋二角五分

各科教授法 每本洋二角

中國歷史卷上 每本洋二角五分

中國歷史卷下 每本洋二角五分

中國地理 每本洋一角五分

中國文典第一編 每本洋二角五分

物理學 每本洋三角

化學 每本洋三角

近世算術 每本洋七角

近世代數學 每本洋

速成師範講義叢錄二冊 每部洋一元二角

光緒三十一年歲次乙巳八月初版
光緒三十三年歲次丁未三月四版

(中國地理學教科書)
(定價每部大洋壹元五角)

書經
存案
翻印
必究

著作者 武進屠寄

發行者 商務印書館

印刷所 上海北福建路二號 商務印書館

總發行所

上海棋盤街中市 商務印書館
重慶 成都 廣州 福州 漢口 開封 商務印書館分館

