

جمهوری اسلامی ایران  
سازمان برنامه و بودجه  
مرکز آمار ایران

# فرهنگ آبادیهای کشور

(بر اساس سرشماری آبان ۱۳۵۵)

## جلد بیستم استان سیستان و بلوچستان

شهرستانهای: ایرانشهر، چاه بهار، خاش، زابل، زاهدان، سراوان.

شماره مسلسل: ۸۵۲  
تاریخ انتشار: اردیبهشت ۱۳۶۱

## پیشگفتار

در سرشماری عمومی نفوس و مسکن آبان ۱۳۵۵ که در سرکسر کشور ایران انجام گرفت اطلاعات وسیع و جلیلی بسیاری نیز پیرامون شخصیات پایداری آبادیهایی که کشور جمع آوری گردید، با توجه باینکه استخراج و درازد اطلاعات آمار جمع آوری شده برای آبادیهایی که شورکی از وظایف اساسی مرکز آمار ایران است، لذا پس از پایان استخراج و انتشار ۱۸۶ جلد نشریات مربوط به بیست و پنج سرشماری مذکور از اطلاعات آبادیهستاده جموعی تدوین گردید که اینک بنام فرهنگ آبادیهایی کشور در اختیار علاقه‌مندان قرار میگیرد.

اولین مجموعه فرهنگ آبادیهایی کشور با استفاده از نتایج سرشماری عمومی نفوس و مسکن سال ۱۳۴۵ در ۲۷ جلد منتشر گردید. گرچه ارائه این مجموعه با نام فرهنگ آبادیهایی کشور شاید وجهی مناسبی نداشته باشد ولی از آنجا که این نام برای پژوهشگران و برنامه‌ریزان امور روستایی نام آشنایی است تغییر آنرا مناسب ندیدیم.

مجموعه فرهنگ آبادیهایی که اطلاعات آمار و شخصیات پایداری آبادیهایی هر استان را ارائه میدهد، بر اساس تقسیم بندی استناد زمان انجام سرشماری به عبارت دقیقتر آبادیهایی ۱۳۵۵ میباشد. ولی برای استفاده علاقه‌مندان تغییرات تقسیمات کشوری هر استان بعد از سرشماری مذکور تا به انجام چاپ نشریه در تعداد درج شده است.

مرکز آمار ایران ضمن پوشش آمارهای اخیر که در انتشار مجموعه فرهنگ آبادیهایی کشور است، اینک با انتشار اطلاعات عمده هر آبادی امیدوار است که برنامه‌ریزان مسئولان دستگاههای اجرایی و نظارتی را در اجرای طرحها تا حدی که بهترین و احصایات کشوری که آبادی است یاری داده باشد. امید است این مجموعه بویژه در سال جاری که توجه مسئولان بلور و روستایی از اولویت بیشتری برخوردار است استفاده و بهره‌دهی بیشتری را میسر سازد.

خداوند ما را یاری دهد تا در انجام وظایف اساسی خود برای خدمت به سازندگی بنامی نو و بزرگدینگی کشور بازر و در صلاح مطالعاتی را بیشتر و بهتر فرمایم.

مرکز آمار ایران



فرهنگ آبادیهای کشور، یکی از مجموعه نشریات مرکز آمار ایران است که براساس نتایج سرشماری عمومی نفوس و مسکن سال

۱۳۵۵ تهیه و تدوین گردیده است. هدف از تهیه این نشریات شناخت برخی از خصوصیات جغرافیائی و تاسیسات و امکانات هر یک

از آبادیهای کشور در هنگام سرشماری عمومی نفوس و مسکن آبان ۱۳۵۵ است تا بر نامه ریزان و پژوهشگران جهت بررسی وضع آبادیها

کشور از نظر برنامه های عمرانی و مطالعات و تحقیقات علمی مورد استفاده قرار دهند.

این مجموعه که استانهای کشور<sup>(۱)</sup> را در بر می گیرد، اطلاعات مربوط به هر استان را به تفکیک شهرستان، دهستان و آبادی

به ترتیب حروف الفبا ارائه می دهد، تا علاقه مندان بتوانند بسهولة از آن استفاده نمایند.

در این نشریات از مجموعه اطلاعات گردآوری شده برای هر یک از آبادیها ۳۷ صفت یا خصوصیت در نظر گرفته شده است.

این اطلاعات از طریق پرسشنامه آبادی در سرشماری عمومی نفوس و مسکن آبانماه ۱۳۵۵ با مراجعه مستقیم به هر یک از آبادیها

نوسط ماموران سرشماری جمع آوری شده است.

اینک که مرکز آمار ایران با تلاش پیگیر این امر را به انجام رسانده است از عموم صاحب نظران و استفاده کنندگان و مطالبه

کنندگان تقاضا دارد که اشکالات و نواقصی را که مبتظرشان می رسد اطلاع دهند تا در آینده نسبت به رفع آنها اقدام گردد.

فرهنگ آبادیهای کشور، یکی از مجموعه نشریات مرکز آمار ایران است که براساس نتایج سرشماری عمومی نفوس و مسکن سال

۱۳۵۵ تهیه و تدوین گردیده است. هدف از تهیه این نشریات شناخت برخی از خصوصیات جغرافیائی و تاسیسات و امکانات هر یک

از آبادیهای کشور در هنگام سرشماری عمومی نفوس و مسکن آبان ۱۳۵۵ است تا بر نامه ریزان و پژوهشگران جهت بررسی وضع آبادیها

کشور از نظر برنامه های عمرانی و مطالعات و تحقیقات علمی مورد استفاده قرار دهند.

این مجموعه که استانهای کشور<sup>(۱)</sup> را در بر می گیرد، اطلاعات مربوط به هر استان را به تفکیک شهرستان، دهستان و آبادی

به ترتیب حروف الفبا ارائه می دهد، تا علاقه مندان بتوانند بسهولة از آن استفاده نمایند.

در این نشریات از مجموعه اطلاعات گردآوری شده برای هر یک از آبادیها ۳۷ صفت یا خصوصیت در نظر گرفته شده است.

این اطلاعات از طریق پرسشنامه آبادی در سرشماری عمومی نفوس و مسکن آبانماه ۱۳۵۵ با مراجعه مستقیم به هر یک از آبادیها

نوسط ماموران سرشماری جمع آوری شده است.

اینک که مرکز آمار ایران با تلاش پیگیر این امر را به انجام رسانده است از عموم صاحب نظران و استفاده کنندگان و مطالبه

کنندگان تقاضا دارد که اشکالات و نواقصی را که مبتظرشان می رسد اطلاع دهند تا در آینده نسبت به رفع آنها اقدام گردد.

فرهنگ آبادیهای کشور، یکی از مجموعه نشریات مرکز آمار ایران است که براساس نتایج سرشماری عمومی نفوس و مسکن سال

۱۳۵۵ تهیه و تدوین گردیده است. هدف از تهیه این نشریات شناخت برخی از خصوصیات جغرافیائی و تاسیسات و امکانات هر یک

از آبادیهای کشور در هنگام سرشماری عمومی نفوس و مسکن آبان ۱۳۵۵ است تا بر نامه ریزان و پژوهشگران جهت بررسی وضع آبادیها

کشور از نظر برنامه های عمرانی و مطالعات و تحقیقات علمی مورد استفاده قرار دهند.

این مجموعه که استانهای کشور<sup>(۱)</sup> را در بر می گیرد، اطلاعات مربوط به هر استان را به تفکیک شهرستان، دهستان و آبادی

به ترتیب حروف الفبا ارائه می دهد، تا علاقه مندان بتوانند بسهولة از آن استفاده نمایند.

در این نشریات از مجموعه اطلاعات گردآوری شده برای هر یک از آبادیها ۳۷ صفت یا خصوصیت در نظر گرفته شده است.

این اطلاعات از طریق پرسشنامه آبادی در سرشماری عمومی نفوس و مسکن آبانماه ۱۳۵۵ با مراجعه مستقیم به هر یک از آبادیها

نوسط ماموران سرشماری جمع آوری شده است.

اینک که مرکز آمار ایران با تلاش پیگیر این امر را به انجام رسانده است از عموم صاحب نظران و استفاده کنندگان و مطالبه

کنندگان تقاضا دارد که اشکالات و نواقصی را که مبتظرشان می رسد اطلاع دهند تا در آینده نسبت به رفع آنها اقدام گردد.

نتیجیات کلی:

نقشه ها:

برای سهولت استفاده از مجموعه فرهنگ آبادیها و آگاهی از وضع جغرافیائی استانها، این مجموعه شامل نقشه های استانی

و شهرستانی های تا به می باشد که عبارتند از:

الف. نقشه های استانی شامل:

نقشه شماره ۱: در این نقشه حدود استان و شهرستانها همراه با نام آنها مشخص شده است.

نقشه شماره ۲: در این نقشه تراکم جمعیت (در کیلومتر مربع) شهرستانهای استان مشخص شده است.

نقشه شماره ۳: در این نقشه نسبت جمعیت شهری و روستائی هر یک از شهرستانهای استان نشان داده شده است.

ب. نقشه های شهرستانی شامل:

نقشه شماره ۱: در این نقشه تقسیمات شهرستان تا سطح بخش و دهستان مشخص شده است.

نقشه شماره ۲: در این نقشه نقاط شهری و نقاط بین ۲۰۰۰ تا ۵۰۰۰ جمعیت مشخص شده است. علاوه بر نقشه های فوق الذکر نقشه کامل

هر شهرستان شامل کلیه آبادیها و راضیهای موجود می باشد. جهت برآین موقعیت آبادیها در روی نقشه علامتهای مخصوصی ارائه

شده است.

شرح سونیهات و تاریخچه و مفاهیم:

برای اینکه در استفاده از ارقام و اطلاعات جدا اول این مجموعه اشکالی پیش نیاید توجه به تاریخچه و مفاهیم زیر ضروری است.

نام آبادی (ستون شماره ۱):

در این ستون نام آبادی که در مدارک و مکاتبات بکار می رود نوشته شده است.

تعداد خانوار (ستون شماره ۲):

تعداد خانوار از پرسشنامه آبادی استخراج و در این ستون درج گردیده است و شامل خانوارهای دستجمعی نظامی نمی باشد.

تعریف خانوار و انواع آن:

خانوار معمولی:

از چند نفر تشکیل می شود که یا هم در یکا اشکاف زندگی می کنند و یا یکدیگر هم خرج می باشند و معمولاً " با هم غذایی خورند ،

بنابر این لازم نیست که اعضای یک خانوار با یکدیگر رابطه خویشاوندی داشته باشند. خانوار ممکن است یک نفری هم باشد.

خانوار معمولی ساکن: آن خانوارهای معمولی که اغلب در اقامتگاه ثابتی سکونت دارند خانوار معمولی ساکن نامیده شده اند.

خانوار متحرک: آن خانوارهای معمولی که در آبانماه سال ۱۳۵۵ اقامتگاه معمولی ثابتی نداشته اند و یا در حال کوچ بود و می بای و قبیللهای هم

بسگی نداشته اند خانوار متحرک نامیده شده اند.

خانوار عشایری: آن خانوارهای متحرکی که به ایل و قبیللهای بستگی داشته اند خانوار عشایری به حساب آمده اند. در این سرشماری خانوار

عشایری فقط به آن عده از عشایر گفته می شود که در آبانماه سال ۱۳۵۵ در حال کوچ بوده و یا در زمان کوچ زیر چادر اتراق کرده باشند

آن عده از عشایر که اسکان یافته اند و یا در زمان سرشماری، در واحدهای مسکونی ثابتی زندگی می کرده اند جزو خانوارهای معمولی ساکن سرشماری

شده اند.

خانوار دستجمعی:

افرادیکه به علت داشتن خصوصیات مشترک با هدف مشترک (مانند انجام خدمت وظیفه، تحصیل، بیماری و...) با هم در یک

موسسه (سربازخانه، خوابگاه دانشجویی، آسایشگاه و...) زندگی می کرده اند به عنوان خانوار دستجمعی سرشماری شده اند.



تعداد جمعیت (ستون شماره ۳):

در این ستون تعداد جمعیت زیر شناخته بادی استخراج و درج گردیده است و شامل جمعیت خابوارهای دستجمعی نظامی نمی باشد .

نوع آبادی (ستون شماره ۴):

در سرشماری عمومی نفوس و مسکن آبان سال ۱۳۵۵ بطور کلی آبادیهای کشور کلاً " به شش نوع به شرح زیر تقسیم شده اند که هر یک کسب جداگانه دارد .

شهر (کد شماره ۱):

در حوضه‌های روستائی ، شهریه آن دستنژاد بادهای گفته می شود که با داشتن شهرداری ، در زمان سرشماری دارای جمعیتی کمتر از پنجاه هزار نفر بود اما این نقاط در نقشه های روستائی مانند شهرها که دارای جمعیت بیش از ۵۰۰ نفر هستند با علامت ☉ و در فرهنگ آبادیهای کشور با علامت ☉ مشخص شده اند .

ده (کد شماره ۲):

ده به آن دسته از آبادیها گفته میشود که:

الف: از مجموعه (بیوسنه یا جدا) اماکن مسکونی و کارگاهها ، زمینهای زراعتی و باغیها تشکیل شده باشد

ب: کد خدا یا دهیان رسمی داشته باشند (هر چند ممکن است به عللی در زمان سرشماری ، ده دارای کد خدا نباشد)

ج: محدوده ثبتی یا عرفی مستقلی داشته باشند . استثنائاً چنانچه چند ده در یک محدوده ثبتی مشترک قرار گرفته باشند ، ولی هر یک محدوده عرفی مستقلی داشته باشند هر یک از آنها به عنوان یک ده مستقل بشمار می آید .

مزرعه مستقل و مزرعه تابع (کدهای شماره ۳ و ۴):

آبادیهای کده نبوده خارج از محدوده ثبتی یا عرفی آبادیهای دیگر قرار گرفته و محل انجام فعالیتهای کشاورزی باشند ، اگر از لحاظ نظامات اداری تابع دهی نبوده مزرعه مستقل ، و در غیر این صورت ، مزرعه تابع خوانده می شوند .

مکان مستقل و مکان تابع (کدهای ۶):

آبادیهای کده نبوده و خارج از محدوده ثبتی یا عرفی آبادیهای دیگر قرار گرفته و محل انجام فعالیتهای غیر کشاورزی باشند (مانند معدن ، ایستگاه راه آهن ، پاسگاه ، قهوه‌خانه و غیره) اگر از لحاظ نظامات اداری تابع دهی نباشند ، مکان مستقل ، و در غیر این صورت مکان تابع به حساب می آید .

راه عمده آبادی (ستون ۵):

در این ستون نوع راهی که به آبادی منتهی می شود و با آن می گذرد درج شده که به هشت نوع راه بشرح زیر تقسیم شده است:

راه آهن (کد شماره ۱):

برای آبادیهای که در کنار ایستگاه راه آهن قرار دارند .

جاده سفلانته (کد شماره ۲):

برای آبادیهای که جاده سفلانته از کنار یا داخل آنها می گذرد .

راه آهن و جاده سفلانته (کد شماره ۳):

برای آبادیهای که هم در کنار ایستگاه راه آهن قرار دارند و هم جاده سفلانته از کنار یا داخل آنها می گذرد .

جاده شن ریزی شده یا شوسه (کد شماره ۴):

برای آبادیهای که دارای جاده نرسازی و شن ریزی شده هستند .

جاده خاکی اتومبیل رو (کد شماره ۵):

برای آبادیهای که در کنار راه بدون نرسازی قرار دارند و هرگونه وسیله نقلیه موتوری می تواند از آن راه عبور کند .

جاده جیپ رو (کد شماره ۶):

برای آبادیهای که در کنار جاده مبارک قرار دارند و فقط وسائل نقلیه از قبیل جیپ و لند رور می تواند از آن عبور کنند .

جاده مالرو (کد شماره ۷):

برای آبادیهای که در کنار هیچکدام از انواع راههای بالا قرار ندارند و برای رسیدن به آنها فقط می توان از چهارپایان یا حیوانات دوچرخه و موتورسیکلت استفاده کرد .

راه آبی (کد شماره ۸):

برای آبادیهای که برای رسیدن به آنها باید از قایق ، کشتی و شنا به استفاده کرد .

وضع طبیعی (ستون ۶):

برای وضع طبیعی آبادیها و حالت در نظر گرفته شده است: کوهستانی و جلگه‌ای .

کوهستانی (کد شماره ۱):

اگر تمام یا بیشتر خانه های آبادی در کوهستان واقع شده باشد آن آبادی کوهستانی است .

جلگه‌ای (کد شماره ۲):

اگر تمام یا بیشتر خانه‌های آبادی در دشت و جلگه واقع شده باشد آن آبادی جلگه‌ای است .

تاسیسات و تسهیلات (ستونهای ۷الی ۲۶):

در این ستونها کلیه تاسیسات و تسهیلاتی که در آبادی وجود دارد و افراد ساکن آن می توانند از آنها استفاده نمایند درج گردیده است .

نکات قابل توجه:

۱- ممکن است ستونهای ۲ و ۳ یک آبادی سفید باشد و این بدان معنی است که آبادی در هنگام سرشماری آبان ۱۳۴۵ دارای جمعیت ولسی

در سرشماری آبان ۱۳۵۵ خالی از سکنه بوده ولی امکان فعالیت کشاورزی و باصنعتی و غیره در بعضی از فصول سال در آنجا وجود داشته است .

۲- اطلاعات ستونهای ۴ و ۵ وجه صورت کد درج شده است . برای تشخیص نوع اطلاعات به تعاریف و مفاهیم مراجعه شود .

۳- علامت ضربدر در ستونهای ۷الی ۲۶ معرف وجود تاسیسات و تسهیلات در آبادی می باشد .

(۱) - تقسیمات کشوری ارائه شده در این مجموعه مطابق تقسیمات هنگام سرشماری (آبان ۱۳۵۵) می باشد و تغییرات سالهای بعد در آن منظور

نشده است . این تغییرات در ضمیمه شماره ۱ ارائه شده است .

توزیع جمعیت از لحاظ شهری و روستایی در این استان که در جدول آمار آمده است نشان می دهد که شهرستان زاهدان با ۷۸/۰ درصد جمعیت شهری بالاترین سهم جمعیت شهری و شهرستان ایرانشهر با ۹۲/۸ درصد جمعیت روستایی بالاترین سهم جمعیت روستایی را در بین شهرستانهای این استان داشته است .

جدول ب - توزیع جمعیت شهری و روستایی شهرستان استان سیستان و بلوچستان در سرشماری عمومی آبانماه ۱۳۵۵

نام شهرستان	جمع	جمعیت شهری		جمعیت روستایی	
		تعداد	درصد	تعداد	درصد
کل استان سیستان و بلوچستان	۶۶۴ ۲۹۲	۱۶۲ ۸۵۴	۲۴/۵	۵۰۱ ۴۳۸	۷۵/۵
شهرستان ایرانشهر	۱۵۷ ۲۲۲	۱۱ ۳۸۶	۷/۲	۱۴۵ ۹۳۶	۹۲/۸
شهرستان چابهار	۸۶ ۵۵۰	۱۰ ۹۹۱	۱۲/۷	۷۵ ۵۵۹	۸۷/۳
شهرستان خاش	۴۳ ۰۸۷	۸ ۲۳۶	۱۹/۱	۳۴ ۸۵۱	۸۰/۹
شهرستان زابل	۱۷۴ ۳۰۲	۲۹ ۴۰۴	۱۶/۹	۱۴۴ ۸۹۸	۸۳/۱
شهرستان زاهدان	۱۲۰ ۱۴۹	۹۳ ۷۴۰	۷۸/۰	۲۶ ۴۰۹	۲۲/۰
شهرستان سراوان	۸۲ ۸۸۲	۹ ۰۹۷	۱۱/۰	۷۳ ۷۸۵	۸۹/۰
شهرستان					
شهرستان					
شهرستان					
شهرستان					
شهرستان					
شهرستان					
شهرستان					
شهرستان					
شهرستان					

ماخذ - مرکز آمار ایران، سرشماری عمومی نفوس و مسکن آبانماه ۱۳۵۵، استان سیستان و بلوچستان صفحه ل

براکندگی آبادیها در شهرستانهای این استان در سرشماری عمومی آبان ۱۳۵۵ یکسان نبوده است. بیشترین تعداد آبادیهای دارای سکنه این استان متعلق به شهرستان ایرانشهر است و کمترین آنها متعلق به شهرستان زاهدان می باشد.

بررسی مختصری از مشخصات عمده استان سیستان و بلوچستان و آبادیهای آن  
در سرشماری عمومی آبانماه ۱۳۵۵

استان سیستان و بلوچستان با مساحتی بالغ بر ۱۸۱۵۷۸ کیلومتر مربع بین ۲۵ درجه و ۳ دقیقه تا ۳۱ درجه و ۲۷ دقیقه عرض شمالی از خط استوا و ۵۸ درجه و ۵ دقیقه تا ۶۳ درجه و ۲۱ دقیقه طول شرقی از نصف النهار گرنیویچ قرار دارد . این استان از جانب شمال به خراسان و کشور افغانستان، از غرب به گورکان، از جنوب به دریای عمان و از شرق به کشورهای افغانستان و پاکستان محدود است .

استان سیستان و بلوچستان در زمان سرشماری دارای ۶ شهرستان مشتمل بر ۲۲ بخش و ۷۰ دهستان بوده است که جمعا ۳۷۳۴ آبادی دارای سکنه و خالی از سکنه در برمی گرفت است. این استان در سرشماری آبانماه ۱۳۵۵ دارای ۱۱ نقطه شهری بوده است . توزیع جمعیت کل استان بر حسب نوع خانوار که در جدول الف آمده است نشان می دهد که در سرشماری عمومی آبانماه ۱۳۵۵ - معادل ۹۵/۰ درصد جمعیت را اعضای خانوارهای معمولی ساکن و بقیه را اعضای خانوارهای متحرک و عشایری و دستجمعی تشکیل می داده است .

جدول الف - توزیع جمعیت کل استان بر حسب نوع خانوار در سرشماری عمومی ۱۳۵۵

نوع خانوار	خانوار	جمعیت	
		مرد و زن	
		تعداد	درصد
جمع	۱۴۸ ۰۲۰	۶۶۴ ۲۹۲	۱۰۰/۰
خانوارهای معمولی:	۱۲۷ ۸۹۲	۶۵۶ ۸۷۳	۹۸/۹
ساکن	۱۴۱ ۸۰۲	۶۳۱ ۰۸۶	(۹۵/۰)
متحرک	۵۰	۲۲۳	(//)
عشایری	۶۰۳۰	۲۵ ۵۶۴	(۳/۸)
خانوارهای دستجمعی:	۱۲۸	۷ ۴۱۹	۱/۱

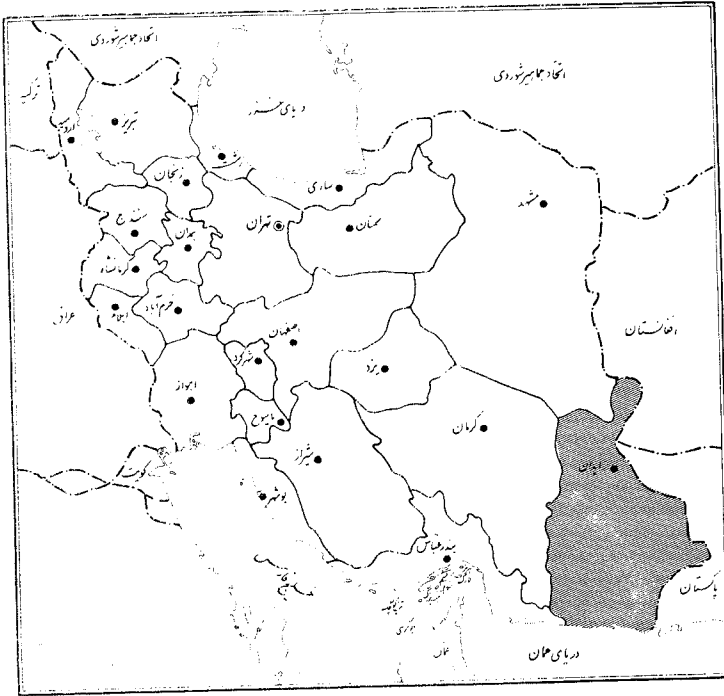
ماخذ - مرکز آمار ایران، سرشماری عمومی نفوس و مسکن آبانماه ۱۳۵۵، استان سیستان و بلوچستان جدول الف .

// رقم ناچیز و قابل صرف نظر کردن است .

\* ۷ شهر این استان دارای جمعیت ۵۰۰۰ نفر و بیشتر بوده است و چون طبق تعریف مرکز آمار ایران شهر محسوب می شوند، اطلاعات مربوط به آنها در این نشریه ارائه نشده است . ولی ۴ شهردیگر که جمعیتی کمتر از ۵۰۰ نفر داشته اند به عنوان آبادی در این فرهنگ منظور شده اند .

تشریحات کشور ایران - بزرگ استان

در سال ۱۳۵۵



جدولج شهرستانهای این استان را به تفکیک مساحت ، تعداد بخش ، دهستان ، و آبادیهای دارای سکنه و خالی از سکنه در هشتاد و سه سرشماری عمومی آبانماه ۱۳۵۵ نشان می دهد.

جدولج مساحت ، تعداد بخش ، دهستان و آبادی شهرستانهای استان سیستان و بلوچستان در سرشماری عمومی آبان ۱۳۵۵

نام شهرستان	مساحت (کیلومتر)	بخش	دهستان	آبادی		
				جمع	دارای سکنه	خالی از سکنه
استان سیستان و بلوچستان	۱۸۱۵۷۸	۲۲	۷۰	۳۷۲۴	۳۵۱۷	۲۱۷
شهرستان ایرانشهر	۵۲۲۷۷	۵	۱۹	۱۱۳۰	۱۰۵۸	۷۲
شهرستان چابهار	۲۹۶۵۵	۴	۸	۴۹۳	۴۷۶	۱۷
شهرستان خاش	۲۳۶۰۰	۳	۱۲	۳۹۵	۳۷۸	۱۷
شهرستان زابل	۸۱۱۷	۴	۶	۷۵۸	۷۳۸	۲۰
شهرستان زاهدان	۳۹۵۲۱	۳	۱۰	۳۹۱	۳۶۰	۳۱
شهرستان سراوان	۲۸۴۰۸	۴	۱۵	۵۶۷	۵۰۷	۶۰
شهرستان						
شهرستان						
شهرستان						
شهرستان						
شهرستان						
شهرستان						
شهرستان						
شهرستان						
شهرستان						
شهرستان						
شهرستان						

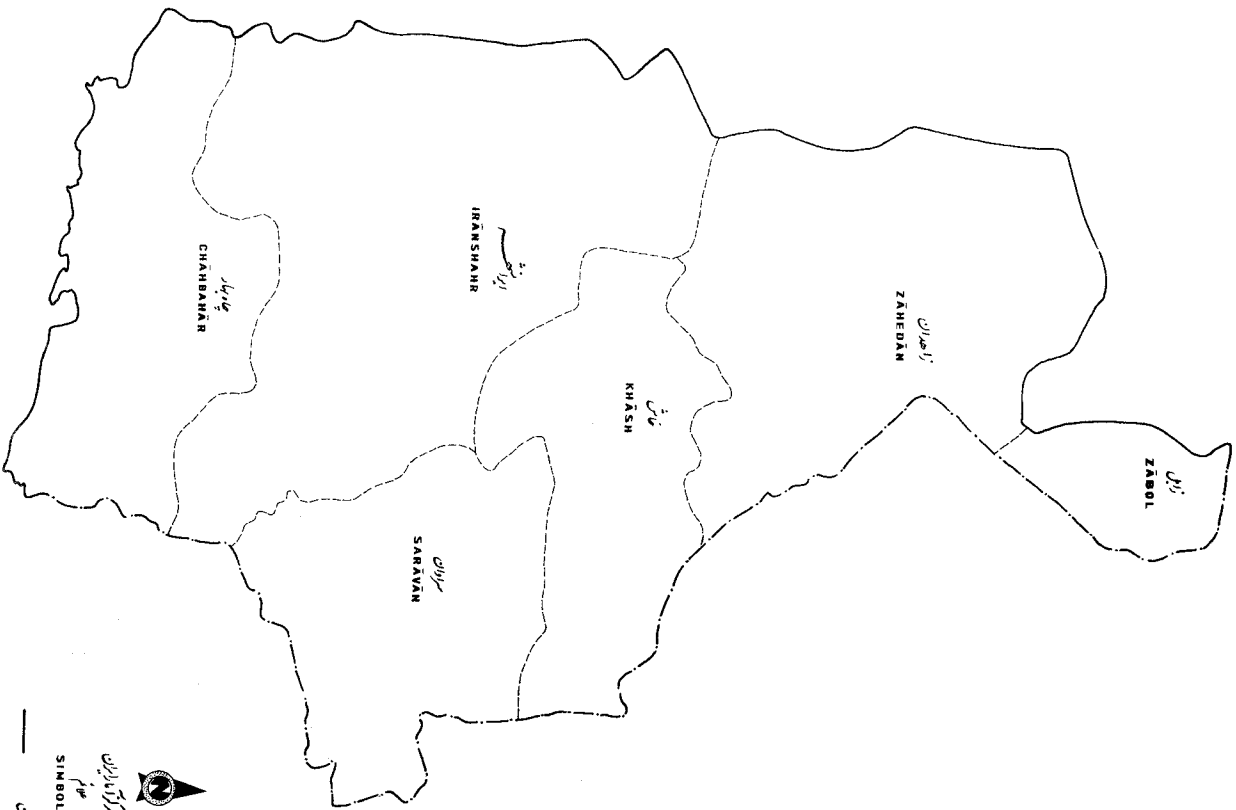
از کل آبادیهای این استان که مشخصات عمده هریک از آنها در جداول تفصیلی این نشریه آمده است ۱/۸ درصد دارای برق و ۲/۹ درصد دارای آب لوله کشی و ۱/۶ درصد دارای حمام و ۱۶/۰ درصد دارای دبستان و ۳۲/۸ درصد دارای مسجد و ۱/۵ درصد دارای درمانگاه بودمانند . جدول د جمعیت روستایی و آبادیهای دارای تاسیسات و خدمات را در این استان به تفکیک شهرستان در سرشماری عمومی آبانماه ۱۳۵۵ نشان می دهد.




نقشه استان سیستان و بلوچستان

SISTĀN-VA-BALUCHESTĀN OSTĀN BY RELATED SHANRESTĀN

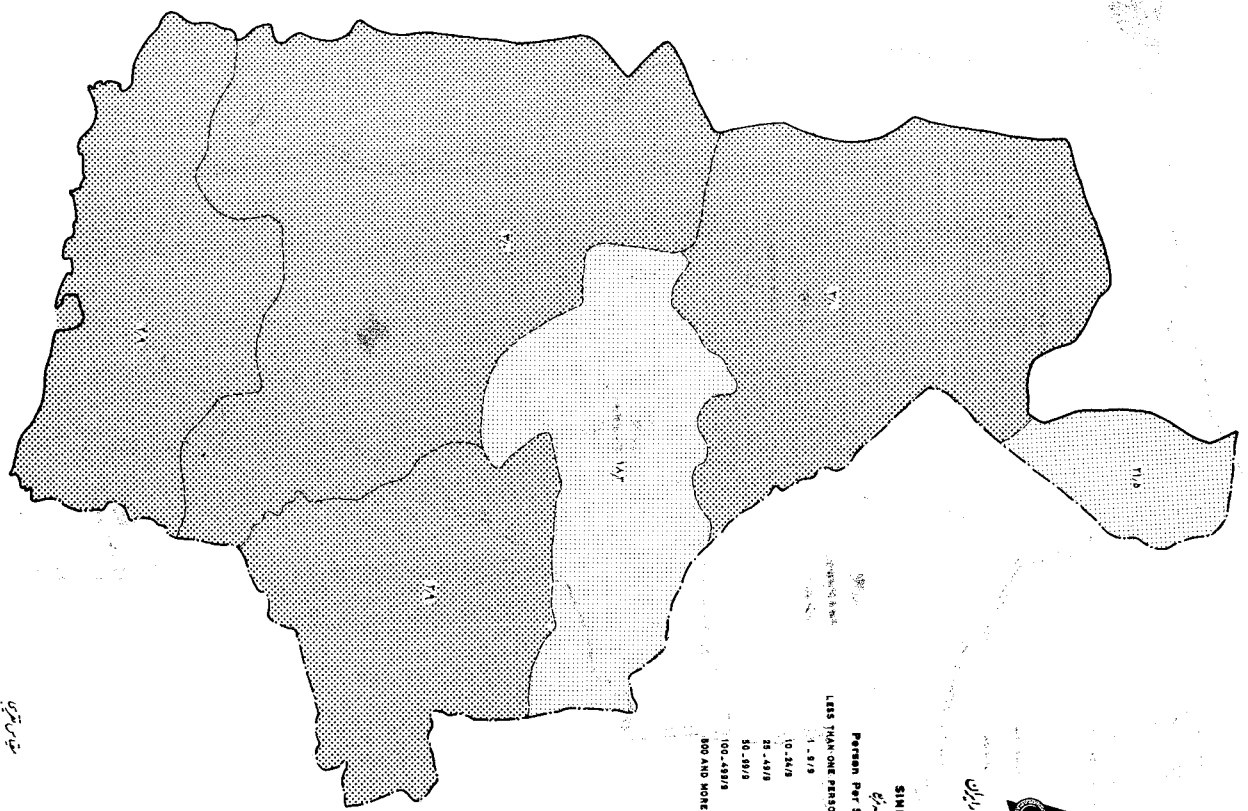
شماره




 جهت شمال  
 نماد  
 استان  
 شهرستان  
 SIBBOLS



سیدان و بروجرد و خرمین و خرمین شهرستان  
SISTAN-VA-BALUCHESTAN OSTAN-POPULATION DENSITY BY SHARRESTAN.

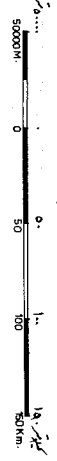


Person Per Square Km.

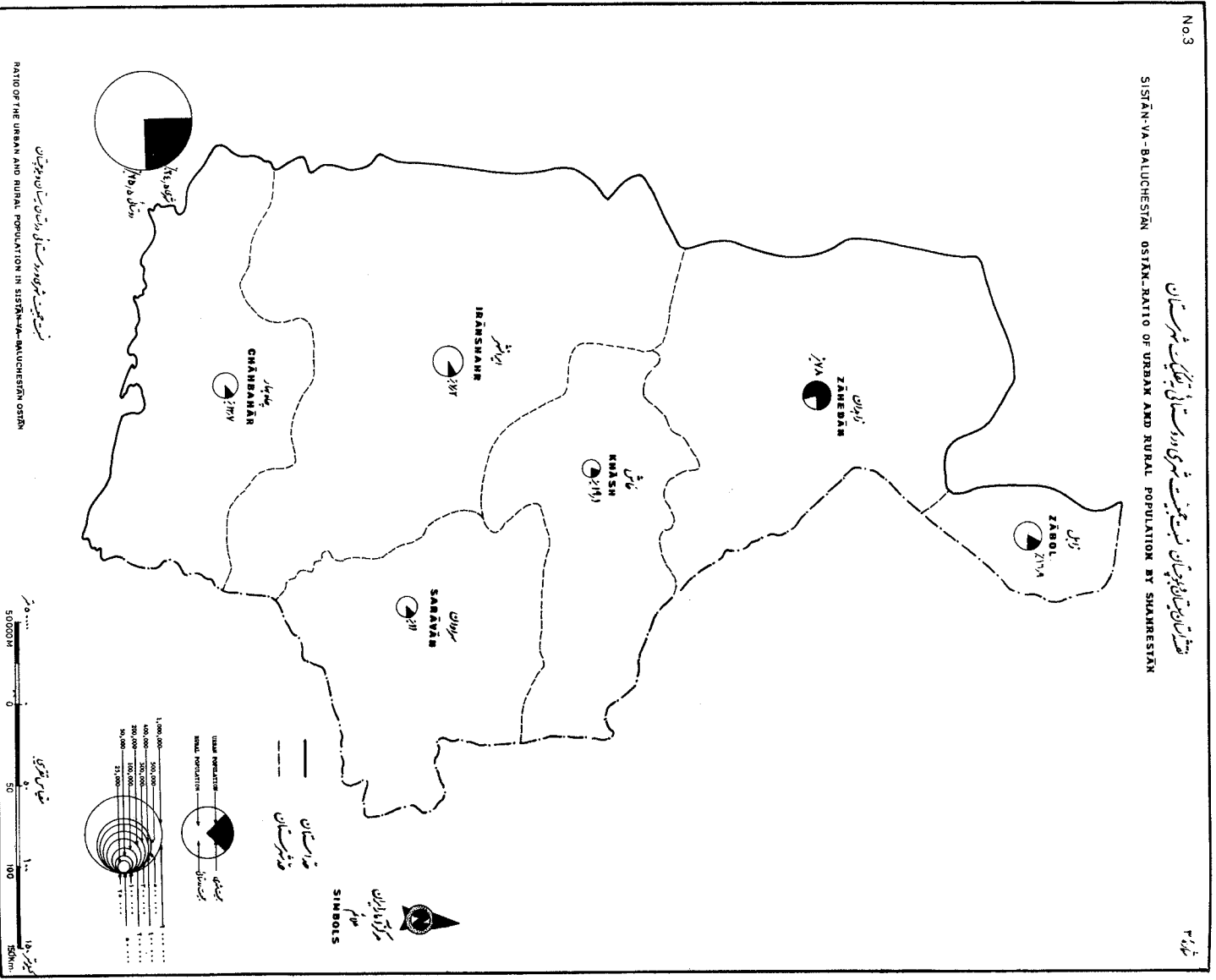
**SIMBOLS**

LESS THAN ONE PERSON

1-873	1-114
10-249	1-114
21-489	10-114
51-972	3-114
100-1944	1-114
200 AND MORE	1-114

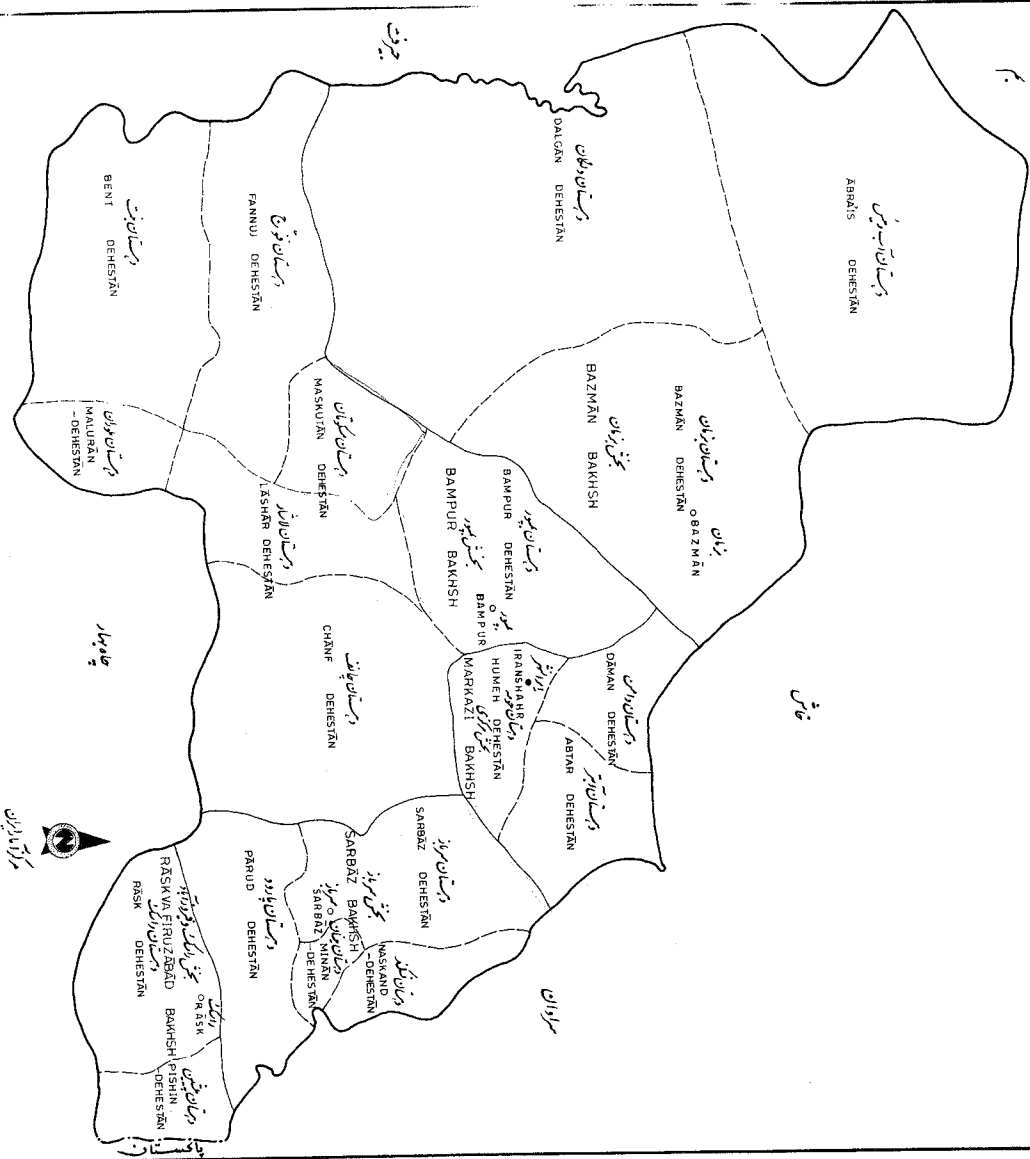


نشاندهی نسبتی جمعیت شهری در استان بایگانات شهرستان  
SISĀN-VA-BALUCHESĀN OSĀKH-RĀTIO OF URBAN AND RURAL POPULATION BY SHĀHRESTĀN



نشاندهی نسبتی جمعیت شهری در استان بایگانات شهرستان  
RATIO OF THE URBAN AND RURAL POPULATION IN SISĀN-VA-BALUCHESĀN OSĀKH

نقشه شهرستان باخشی در استان  
RANSHAHR SHAHRESTAN-BY RELATED BAKHSHS AND DEHESTANS.  
شهرستان باخشی



- SYMBOLS
- INTERNATIONAL BOUNDARY
  - SHAHRESTAN BOUNDARY
  - BAKHSH BOUNDARY
  - DEHESTAN BOUNDARY
  - SHAHRESTAN CENTER
  - BAKHSH CENTER

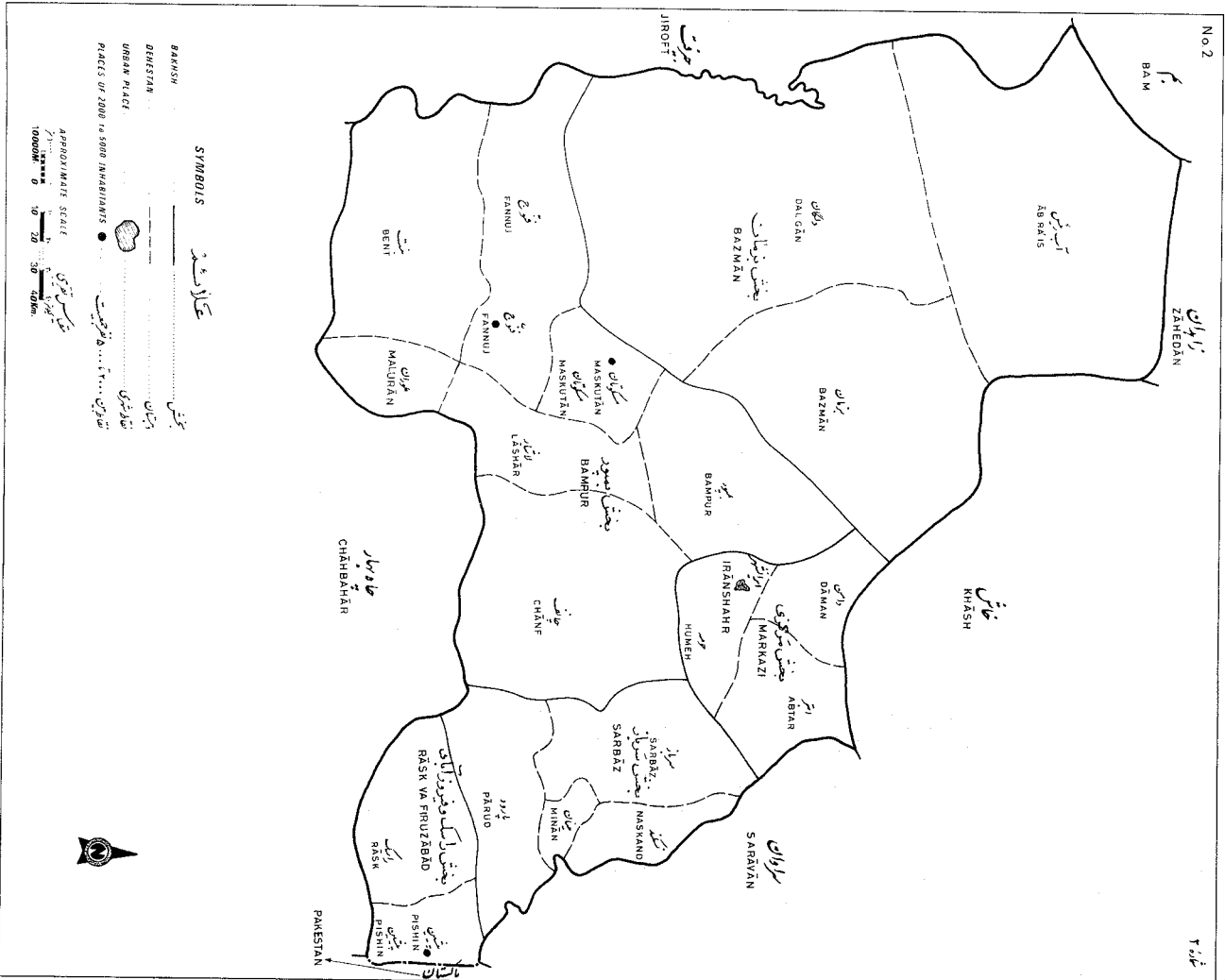
APPROXIMATE SCALE





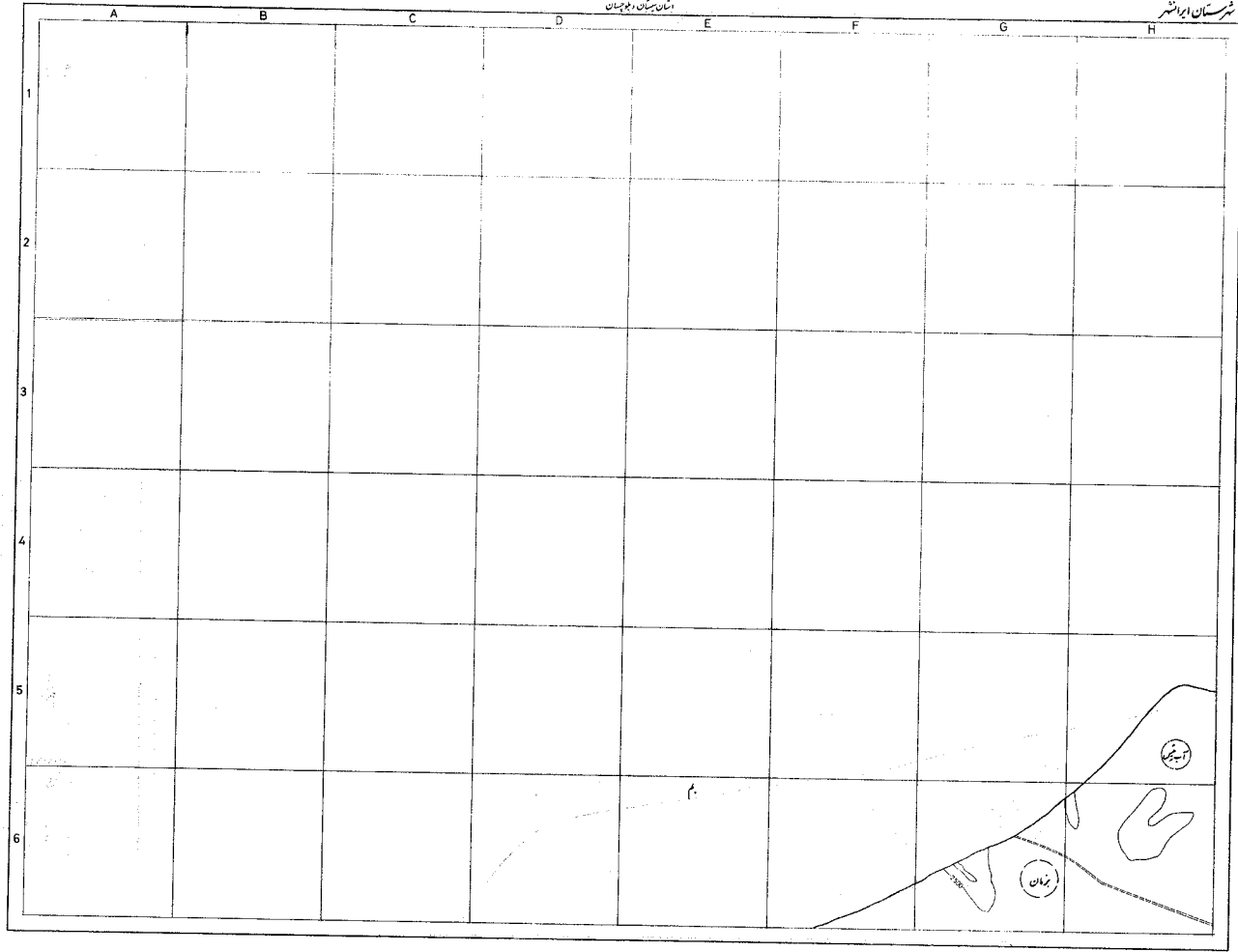
نقشه شهرستان اراک شهر به یک در سه بنا - تقاطع شهری و قریب ۲۰۰۰ تا ۵۰۰۰ نفر جمعیت (سرشماری با نام ۱۳۵۵)

IRANSHAHR SHAHRESTĀN - BY DEHĪSTĀNS, URBAN PLACES AND PLACES OF 2000 TO 5000 INHABITANTS, November 1976



Large scale maps of this shahrestān showing dehestāns, places, and roads at the time of the National Census of Population and Housing, November 1976, may be purchased from the Statistical Centre of Iran

نقشه های بزرگ مقیاس این شهرستان در زمان سرشماری جمعیت و مسکن و مسکن در نوامبر ۱۳۵۵ میلادی می توانند از مرکز آمار و سرشماری جمعیت و مسکن و مسکن در نوامبر ۱۳۵۵ میلادی خریداری شوند.



شهرستان ابراهیم

مناطق مرئی و جویباران

نماد

- آب
- آبشار
- چشمه
- جویبار
- منطقه مرئی
- منطقه حفاظت شده
- منطقه کشاورزی
- منطقه مسکونی
- منطقه صنعتی
- منطقه تجاری
- منطقه خدمات
- منطقه آموزشی
- منطقه ورزشی
- منطقه تفریحی
- منطقه گردشگری
- منطقه زیست‌محیطی
- منطقه باستان‌شناختی
- منطقه باغیچگی
- منطقه باغبانی
- منطقه دامپروری
- منطقه شیلات
- منطقه ماهیگیری
- منطقه صیقل
- منطقه سنگ
- منطقه معدنی
- منطقه نفت
- منطقه گاز
- منطقه برق
- منطقه آب و برق
- منطقه آب و گاز
- منطقه آب و گاز و برق
- منطقه آب و گاز و برق و تلفن
- منطقه آب و گاز و برق و تلفن و اینترنت

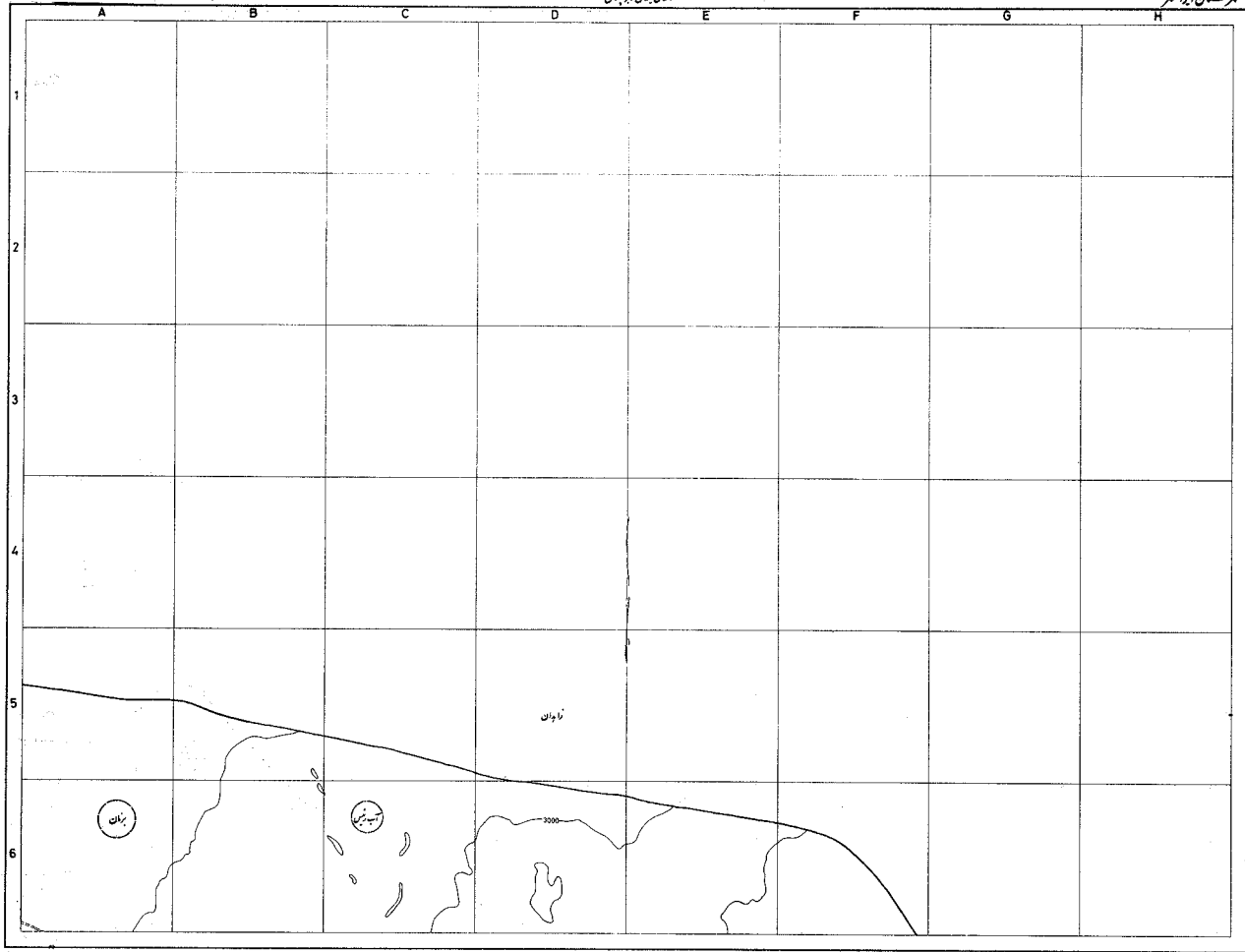
شماره

1 2 3 4 5 6

A B C D E F G H

0 1 2 3 4 5 6 7 8 9 10 11 12 13 14 15 16 17 18 19 20 21 22 23 24 25 26 27 28 29 30 31 32 33 34 35 36 37 38 39 40 41 42 43 44 45 46 47 48 49 50 51 52 53 54 55 56 57 58 59 60 61 62 63 64 65 66 67 68 69 70 71 72 73 74 75 76 77 78 79 80 81 82 83 84 85 86 87 88 89 90 91 92 93 94 95 96 97 98 99 100

شهرستان ابراهیم

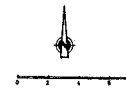


شهرستان ایرانشهر



مقیاس

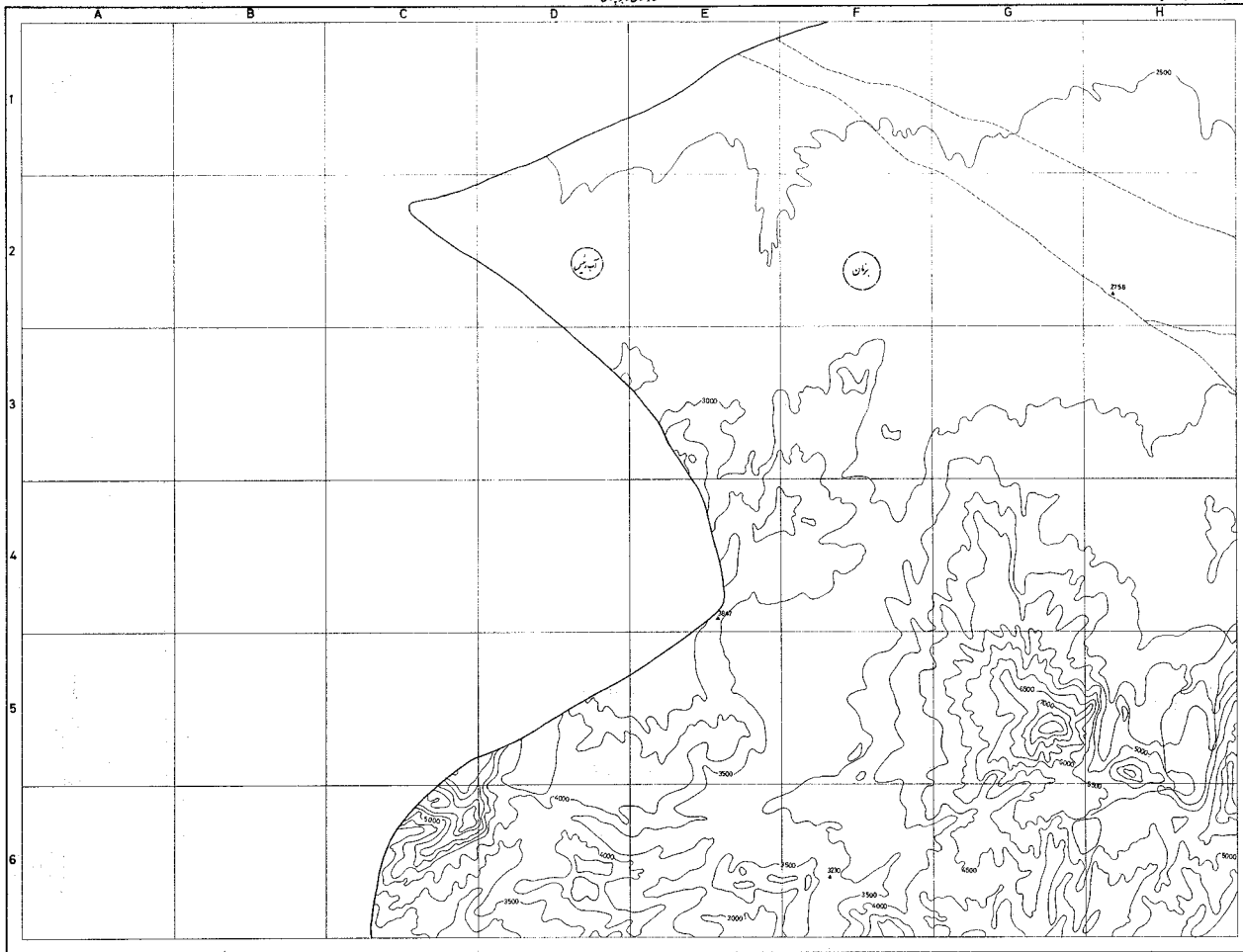
- شهر
- تقاطع جاده ۲۰۰ و ۳۰۰ متر
- آبادی
- محل استقرار
- محل استقرار
- آباد
- راه روستایی
- راه اصلی
- راه دولتی
- راه ملی
- راه بین راهی
- راه ملی
- راه بین راهی
- راه ملی
- راه بین راهی
- راه ملی
- راه بین راهی
- راه ملی
- راه بین راهی
- راه ملی
- راه بین راهی
- راه ملی



جدول مختصات

۱	۲	۳
۴	۵	۶
۷	۸	۹
۱۰	۱۱	۱۲
۱۳	۱۴	۱۵
۱۶	۱۷	۱۸
۱۹	۲۰	۲۱

تاریخ تصدیق: ۱۳۴۱



- نشرستان ایران
- نشر
- شهر
  - آبادی
  - آبادی کوچک
  - آبادی متوسط
  - آبادی بزرگ
  - آبادی بسیار بزرگ
  - آبادی کوچکتر
  - آبادی متوسطتر
  - آبادی بزرگتر
  - آبادی بسیار بزرگتر
  - آبادی کوچکتر
  - آبادی متوسطتر
  - آبادی بزرگتر
  - آبادی بسیار بزرگتر
  - آبادی کوچکتر
  - آبادی متوسطتر
  - آبادی بزرگتر
  - آبادی بسیار بزرگتر
  - آبادی کوچکتر
  - آبادی متوسطتر
  - آبادی بزرگتر
  - آبادی بسیار بزرگتر
- نشر
- شهر
  - آبادی
  - آبادی کوچک
  - آبادی متوسط
  - آبادی بزرگ
  - آبادی بسیار بزرگ
  - آبادی کوچکتر
  - آبادی متوسطتر
  - آبادی بزرگتر
  - آبادی بسیار بزرگتر
  - آبادی کوچکتر
  - آبادی متوسطتر
  - آبادی بزرگتر
  - آبادی بسیار بزرگتر
  - آبادی کوچکتر
  - آبادی متوسطتر
  - آبادی بزرگتر
  - آبادی بسیار بزرگتر
  - آبادی کوچکتر
  - آبادی متوسطتر
  - آبادی بزرگتر
  - آبادی بسیار بزرگتر
- نشر
- شهر
  - آبادی
  - آبادی کوچک
  - آبادی متوسط
  - آبادی بزرگ
  - آبادی بسیار بزرگ
  - آبادی کوچکتر
  - آبادی متوسطتر
  - آبادی بزرگتر
  - آبادی بسیار بزرگتر
  - آبادی کوچکتر
  - آبادی متوسطتر
  - آبادی بزرگتر
  - آبادی بسیار بزرگتر
  - آبادی کوچکتر
  - آبادی متوسطتر
  - آبادی بزرگتر
  - آبادی بسیار بزرگتر
  - آبادی کوچکتر
  - آبادی متوسطتر
  - آبادی بزرگتر
  - آبادی بسیار بزرگتر

مقیاس

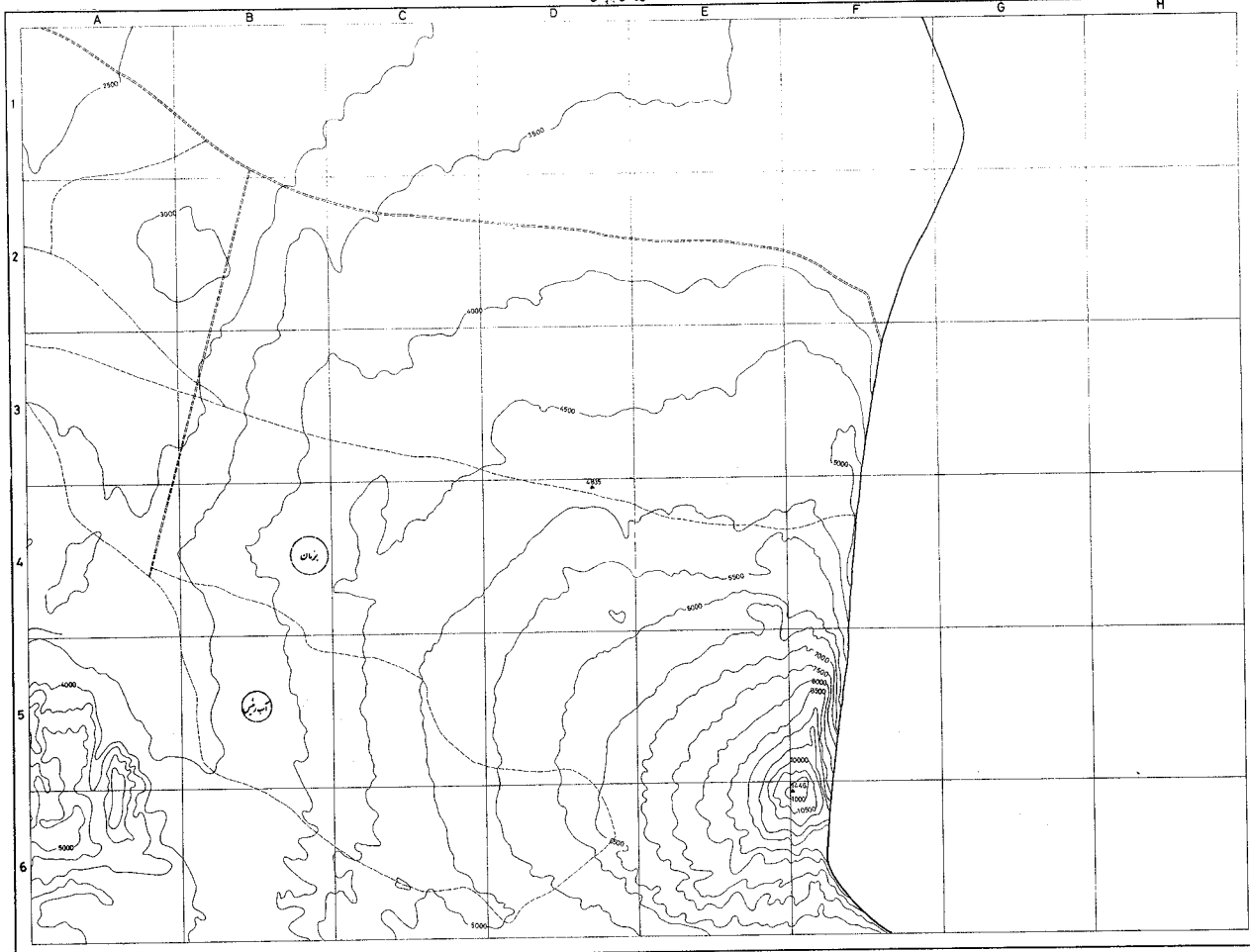
0 2 4 6 8 10

1	2	3	4	5	6	7	8	9	10
11	12	13	14	15	16	17	18	19	20

تاریخ: ۱۳۴۸

استان خراسان، پستخان

بهرستان ایرانشهر



مقیاس



شماره

- خط قرمز: راه آهن
- خط سیاه: راه آسفالت
- خط قرمز چینگی: راه خاکی
- خط آبی: رودخانه
- خط سبز: کانال آبیاری
- خط زرد: دیواره
- خط قرمز منحنی: جاده چمن
- خط قرمز منحنی: جاده خاکی
- خط قرمز منحنی: جاده خاکی
- خط قرمز منحنی: جاده خاکی
- خط قرمز منحنی: جاده خاکی
- خط قرمز منحنی: جاده خاکی
- خط قرمز منحنی: جاده خاکی
- خط قرمز منحنی: جاده خاکی
- خط قرمز منحنی: جاده خاکی
- خط قرمز منحنی: جاده خاکی
- خط قرمز منحنی: جاده خاکی
- خط قرمز منحنی: جاده خاکی
- خط قرمز منحنی: جاده خاکی
- خط قرمز منحنی: جاده خاکی
- خط قرمز منحنی: جاده خاکی



جدول مختصات

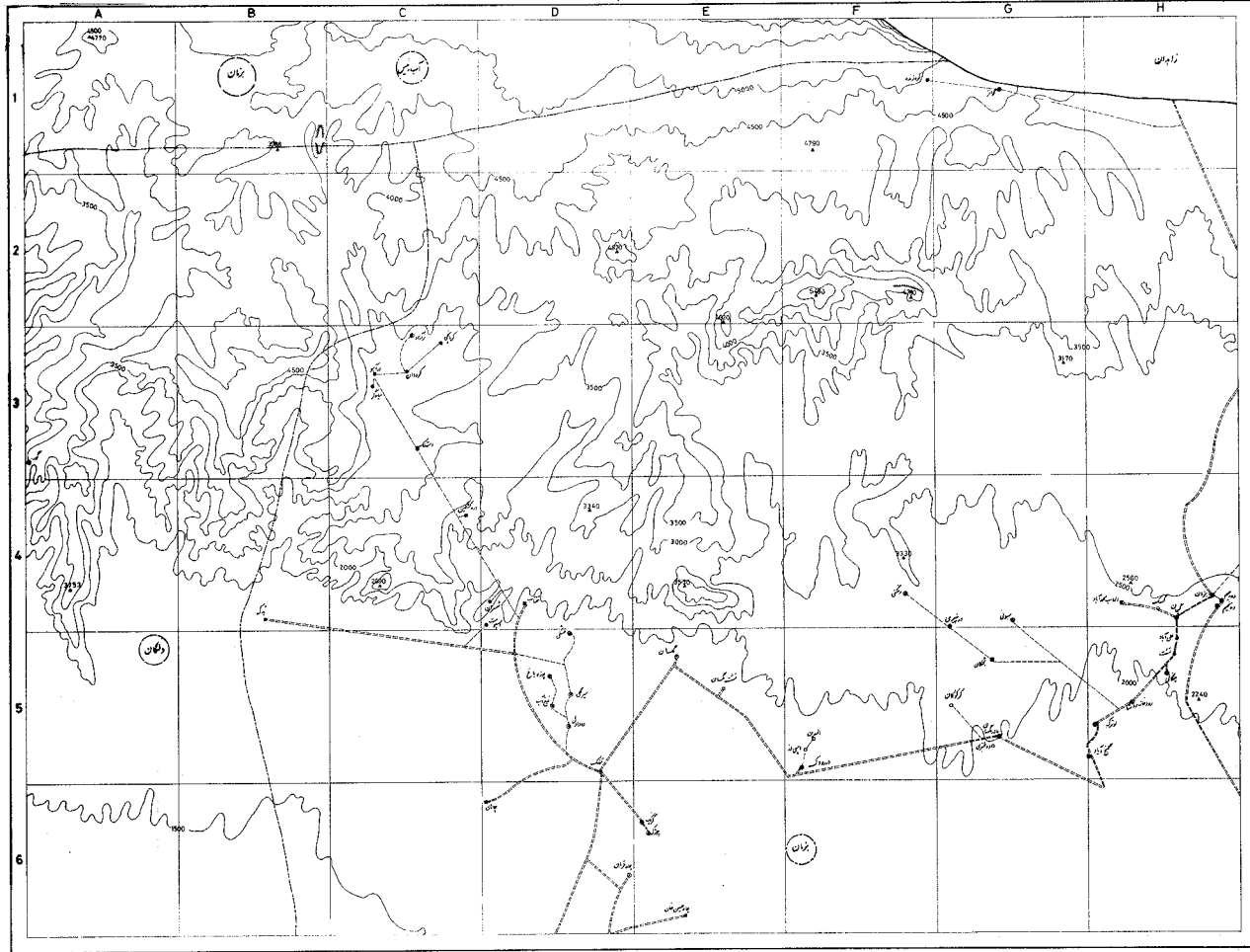
1	۲
۳	۴
۵	۶
۷	۸
۹	۱۰
۱۱	۱۲
۱۳	۱۴
۱۵	۱۶
۱۷	۱۸
۱۹	۲۰

بهرستان ایرانشهر



استان زنجان و دماوند

شهرستان اراک



شهرستان اراک

شهر

- نقشه ۱:۵۰,۰۰۰
- آبادی
- کلبه سگویی
- کلبه چرکوبی
- پل
- راه
- جاده آسفالت
- جاده خاکی
- جاده ماسه‌ای
- جاده ریل
- جاده آبی
- جاده برق
- رودخانه
- قنات
- سد
- دریاچه
- آبشار
- آبگرم
- چشمه
- سوراخ
- گورستان
- مسجد
- مکتب
- دارالحکومت
- کاروانسرا

مقیاس ۱:۵۰,۰۰۰

جهت شمال

۱	۲	۳	۴
۵	۶	۷	۸
۹	۱۰	۱۱	۱۲
۱۳	۱۴	۱۵	۱۶
۱۷	۱۸	۱۹	۲۰

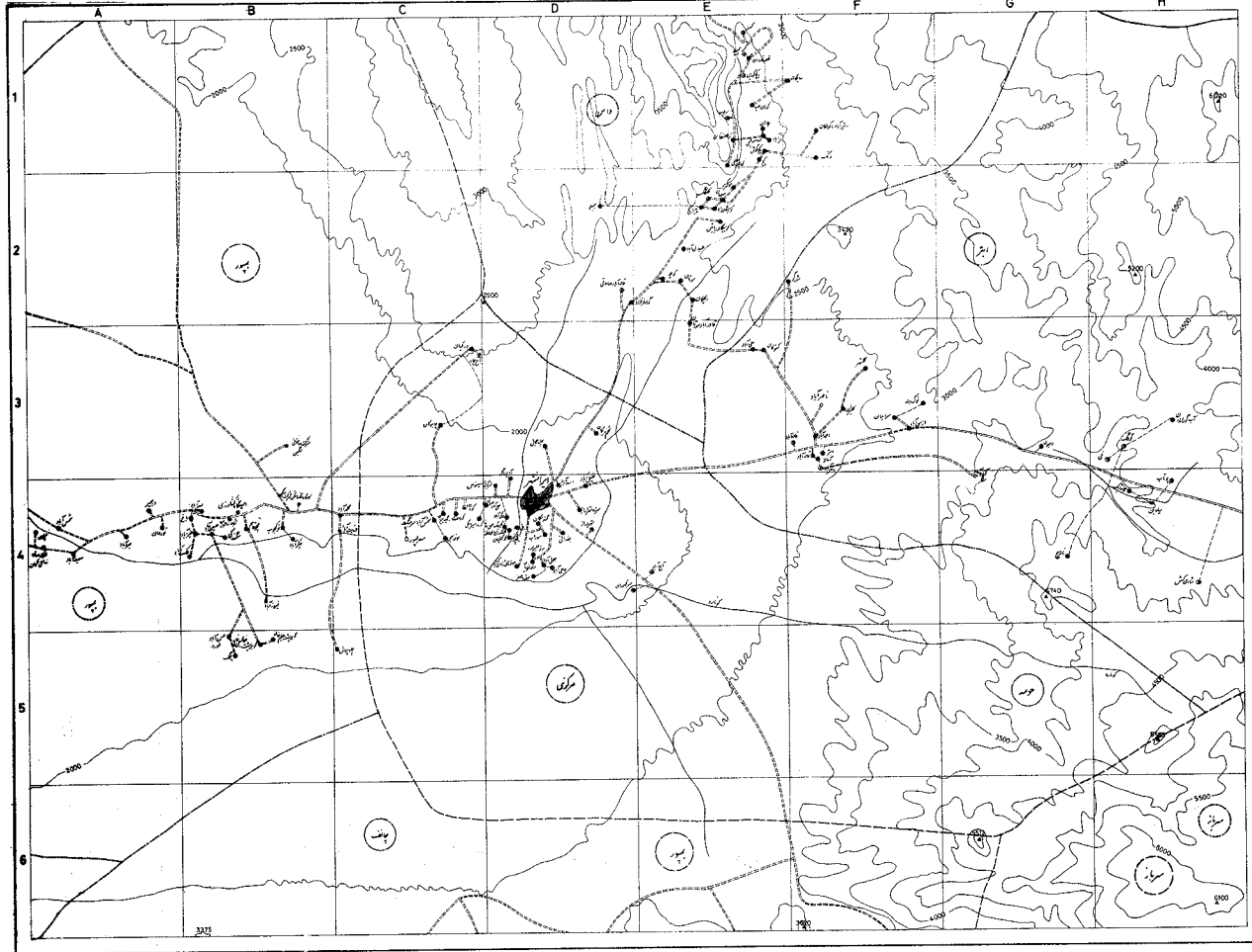
تاریخ تهیه نقشه ۱۳۸۱











**نقشه استان سرخس و جرجان**

**نشانها**

- شهر
- محلک ۲۰۰-۵۰۰ نفر
- محلک ۱۰۰-۲۰۰ نفر
- محلک ۵۰-۱۰۰ نفر
- محلک ۲۰-۵۰ نفر
- محلک ۵-۲۰ نفر

**خطها**

- راه آسفالت
- راه خاکی
- راه ریل
- راه معلق
- ..... راه آبی
- ..... راه ترابری
- ..... راه آبی
- ..... راه ترابری
- ..... راه آبی
- ..... راه ترابری
- ..... راه آبی
- ..... راه ترابری

**علامت**

- چاه عمیق
- چاه سطح
- چاه عمیق
- چاه سطح
- چاه عمیق
- چاه سطح
- چاه عمیق
- چاه سطح
- چاه عمیق
- چاه سطح
- چاه عمیق
- چاه سطح

**سکیل**

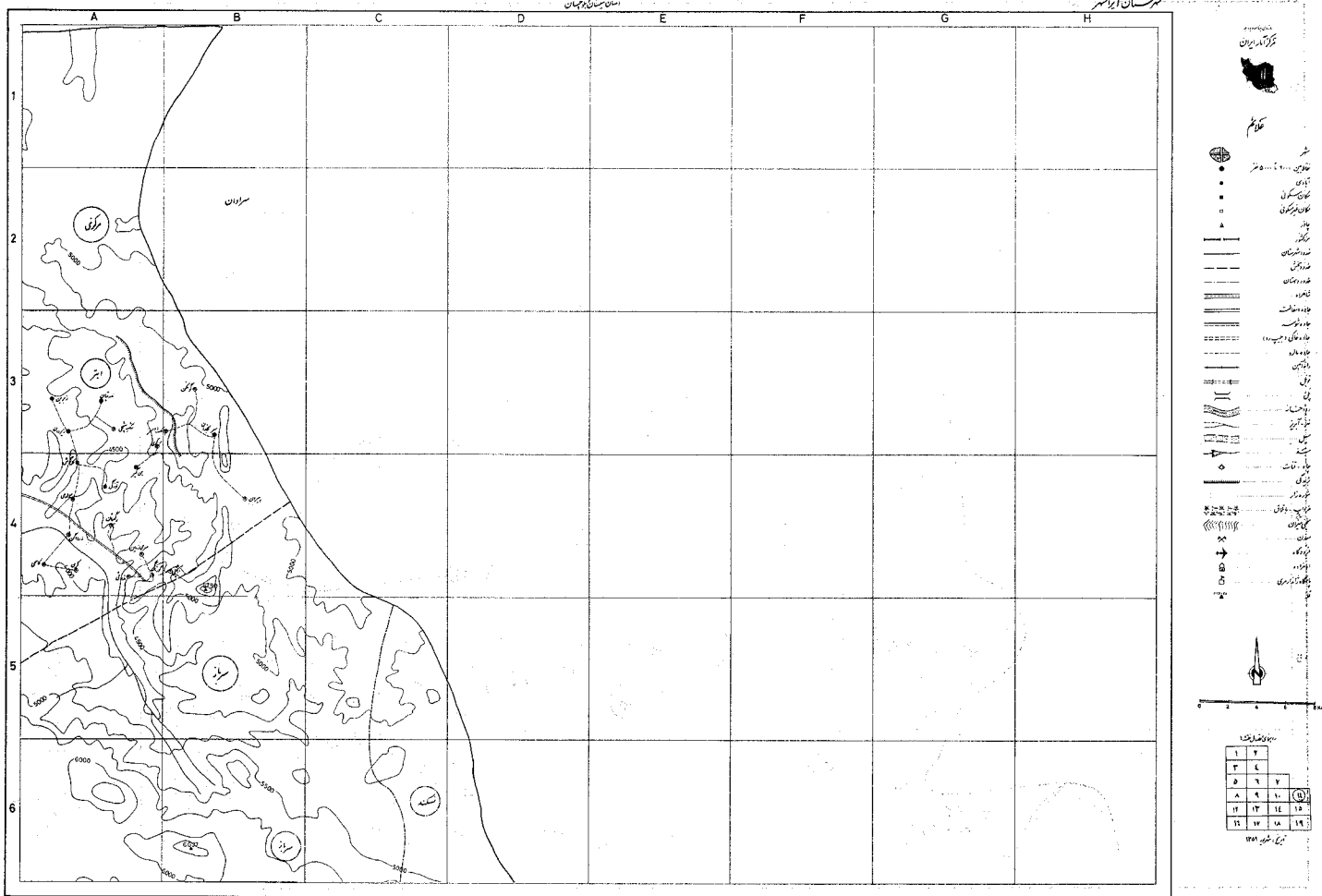
۰ ۱ ۲ ۳ ۴ ۵ ۶ ۷ ۸ ۹ ۱۰

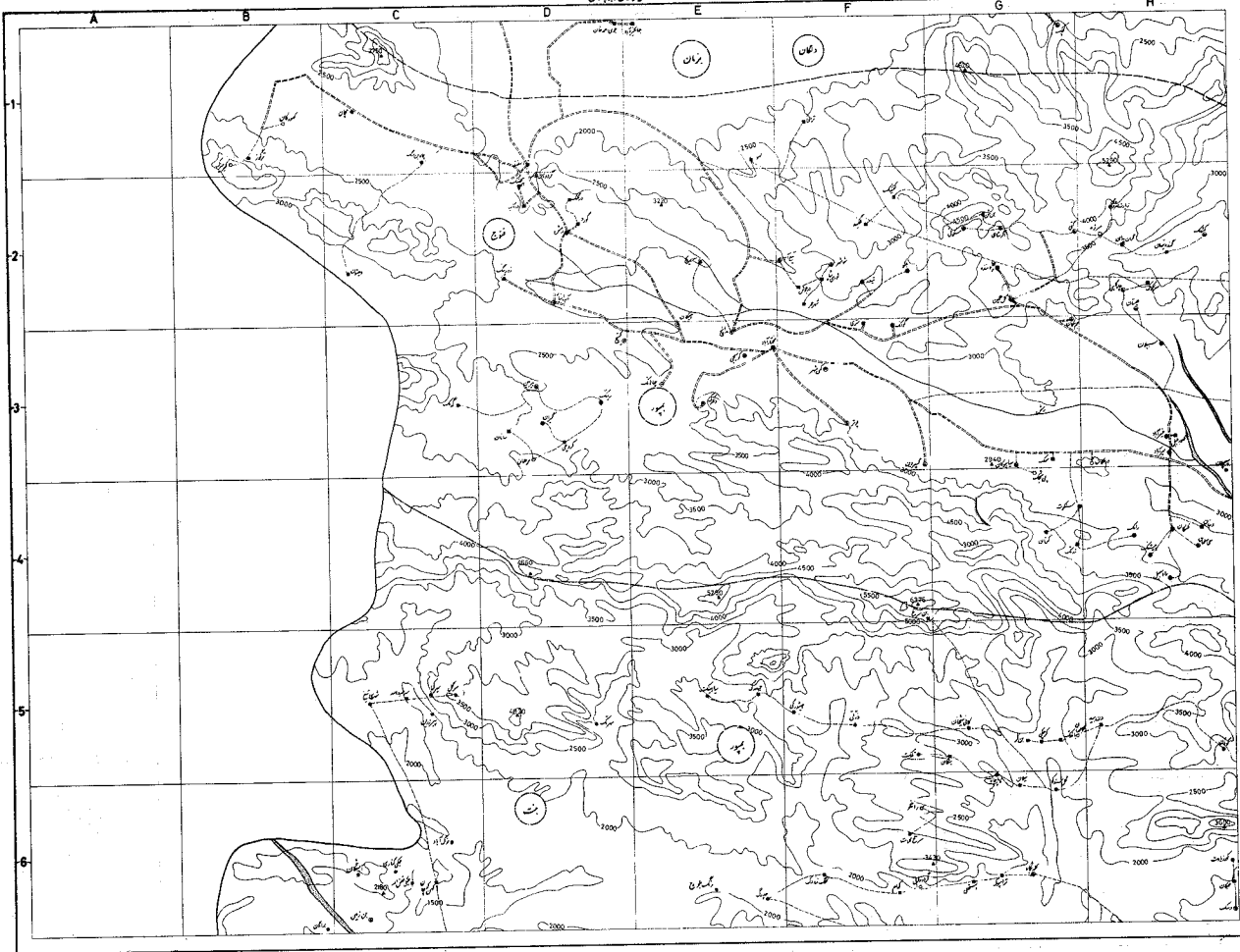
**جهت شمال**

**جهت شمال**

۱	۲	۳	۴	۵
۶	۷	۸	۹	۱۰
۱۱	۱۲	۱۳	۱۴	۱۵
۱۶	۱۷	۱۸	۱۹	۲۰

۵۰۰ متر





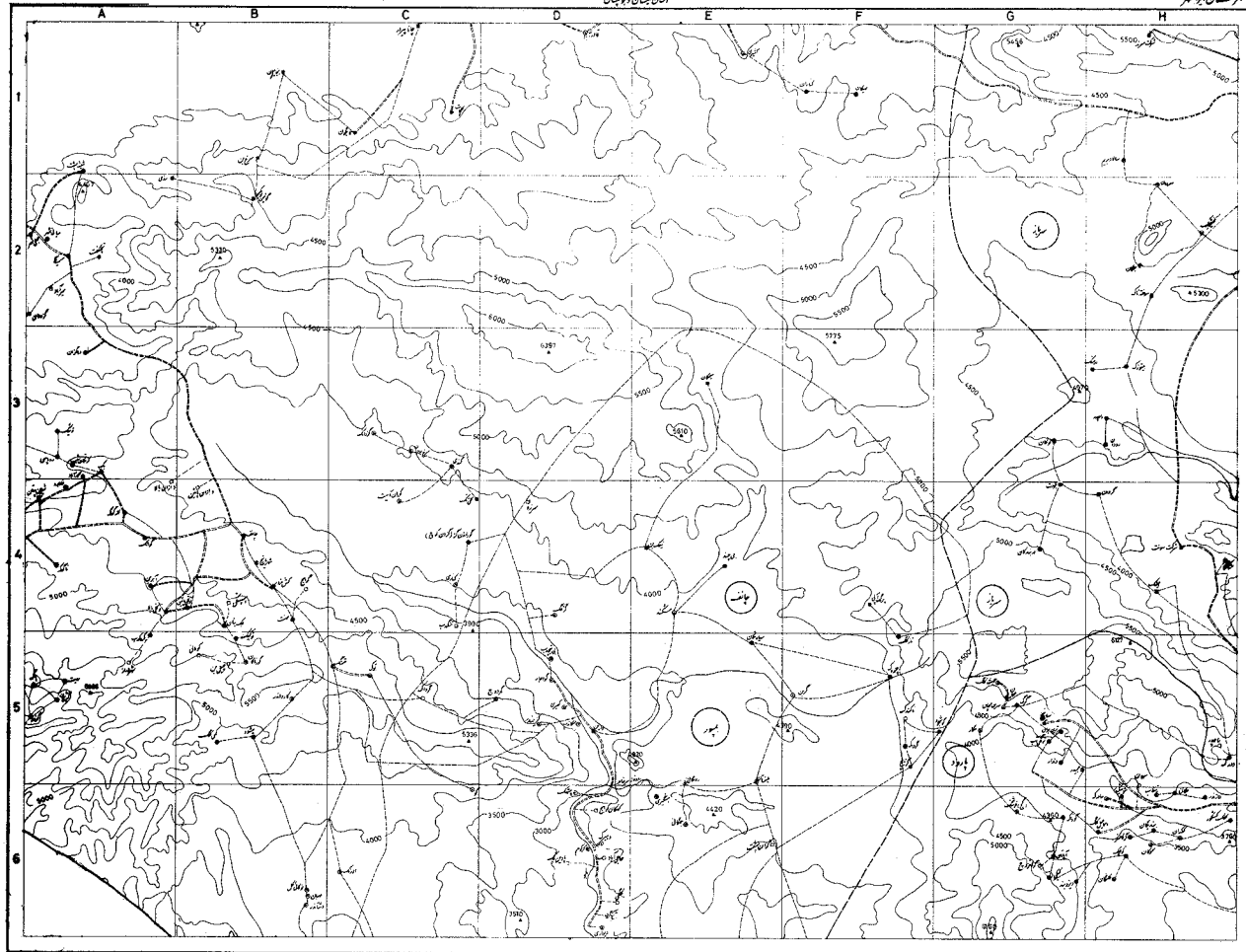
- شهرستان ابراهیم
- شهر
  - آبادی
  - مکان پرکون
  - کانال
  - راه
  - راه اصلی
  - راه فرعی
  - راه ترانس
  - راه آبی
  - راه زمینی
  - راه آبی
  - راه زمینی
  - راه آبی
  - راه زمینی
  - راه آبی
  - راه زمینی
  - راه آبی
  - راه زمینی
  - راه آبی
  - راه زمینی
  - راه آبی
  - راه زمینی



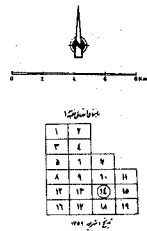
مقیاس 1:100000

1	2	3	4
5	6	7	8
9	10	11	12
13	14	15	16
17	18	19	20





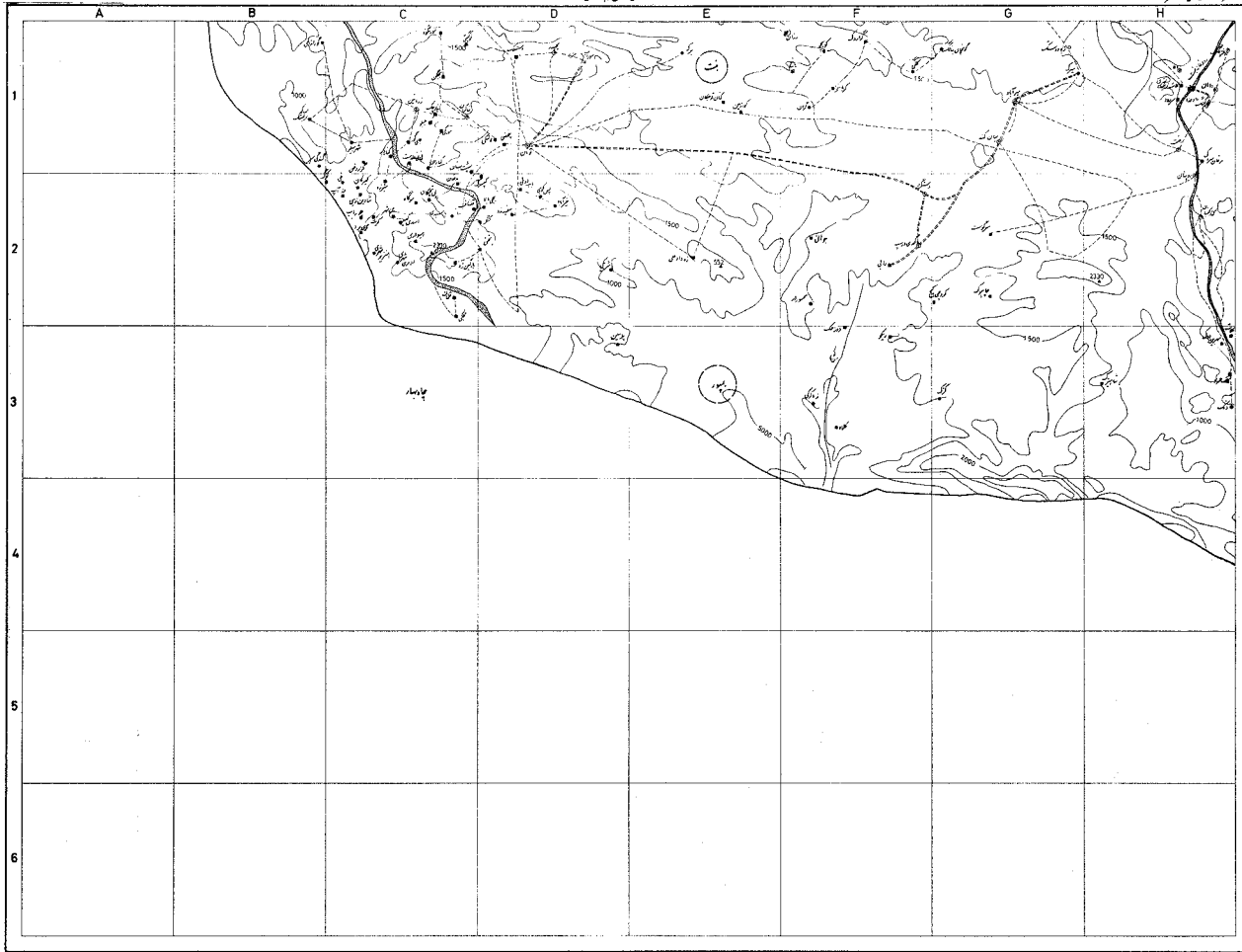
- نشانهای نقشه
- نقطه ارتفاع
  - راه آسفالته
  - راه خاکی
  - راه چاه
  - راه ترانزیت
  - راه فرعی
  - راه اصلی
  - راه مرز
  - راه مینور
  - راه بزرگ
  - راه کوچک
  - راه متوسط
  - راه بسیار بزرگ
  - راه بسیار کوچک
  - راه بسیار متوسط
  - راه بسیار فرعی
  - راه بسیار اصلی
  - راه بسیار مرز
  - راه بسیار مینور
  - راه بسیار بزرگ
  - راه بسیار کوچک
  - راه بسیار متوسط
  - راه بسیار بسیار بزرگ
  - راه بسیار بسیار کوچک
  - راه بسیار بسیار متوسط
  - راه بسیار بسیار فرعی
  - راه بسیار بسیار اصلی
  - راه بسیار بسیار مرز
  - راه بسیار بسیار مینور
  - راه بسیار بسیار بزرگ
  - راه بسیار بسیار کوچک
  - راه بسیار بسیار متوسط
  - راه بسیار بسیار بسیار بزرگ
  - راه بسیار بسیار بسیار کوچک
  - راه بسیار بسیار بسیار متوسط
  - راه بسیار بسیار بسیار فرعی
  - راه بسیار بسیار بسیار اصلی
  - راه بسیار بسیار بسیار مرز
  - راه بسیار بسیار بسیار مینور
  - راه بسیار بسیار بسیار بزرگ
  - راه بسیار بسیار بسیار کوچک
  - راه بسیار بسیار بسیار متوسط
  - راه بسیار بسیار بسیار بسیار بزرگ
  - راه بسیار بسیار بسیار بسیار کوچک
  - راه بسیار بسیار بسیار بسیار متوسط
  - راه بسیار بسیار بسیار بسیار فرعی
  - راه بسیار بسیار بسیار بسیار اصلی
  - راه بسیار بسیار بسیار بسیار مرز
  - راه بسیار بسیار بسیار بسیار مینور
  - راه بسیار بسیار بسیار بسیار بزرگ
  - راه بسیار بسیار بسیار بسیار کوچک
  - راه بسیار بسیار بسیار بسیار متوسط
  - راه بسیار بسیار بسیار بسیار بسیار بزرگ
  - راه بسیار بسیار بسیار بسیار بسیار کوچک
  - راه بسیار بسیار بسیار بسیار بسیار متوسط
  - راه بسیار بسیار بسیار بسیار بسیار فرعی
  - راه بسیار بسیار بسیار بسیار بسیار اصلی
  - راه بسیار بسیار بسیار بسیار بسیار مرز
  - راه بسیار بسیار بسیار بسیار بسیار مینور
  - راه بسیار بسیار بسیار بسیار بسیار بزرگ
  - راه بسیار بسیار بسیار بسیار بسیار کوچک
  - راه بسیار بسیار بسیار بسیار بسیار متوسط



۱	۲	۳	۴	۵
۶	۷	۸	۹	۱۰
۱۱	۱۲	۱۳	۱۴	۱۵
۱۶	۱۷	۱۸	۱۹	۲۰







**نقشه استان ابراهیم**

توانایی

- نقطه ارتفاع ۱۰۰۰ متر
- کوه
- کوهستان
- کوه مرتفع
- دریا
- رودخانه
- راه آسفالت
- راه خاکی
- راه ترابری
- راه چوبی
- راه آهن
- راه پستی
- راه برق
- راه گاز
- راه آب
- راه کفایت
- راه کوه
- راه کوهستان
- راه کوه مرتفع
- راه کوهستان
- راه کوه مرتفع
- راه کوهستان
- راه کوه مرتفع

۰ ۱ ۲ ۳ ۴ ۵ ۶

۱	۲	۳	۴
۵	۶	۷	۸
۹	۱۰	۱۱	۱۲
۱۳	۱۴	۱۵	۱۶
۱۷	۱۸	۱۹	۲۰

کتابخانه







موقعیت	تأسیسات اقتصادی واجتماعی										تأسیسات ارتباطی اجتماعی								خدمات پزشکی و دارویی										تأسیسات آموزشی و فرهنگی										تأسیسات عمومی						نوع بهره‌ده	تعداد خانوار	شرح
	انرژی	گرفت	تولیدی	آب و برق	تولیدی	آب و برق	سازه	تولیدی	سازه	تولیدی	سازه	تولیدی	سازه	تولیدی	سازه	تولیدی	سازه	تولیدی	سازه	تولیدی	سازه	تولیدی	سازه	تولیدی	سازه	تولیدی	سازه	تولیدی	سازه	تولیدی	سازه	تولیدی	سازه	تولیدی	سازه	تولیدی	سازه										
۴۷	۳۶	۳۵	۳۴	۳۳	۳۲	۳۱	۳۰	۲۹	۲۸	۲۷	۲۶	۲۵	۲۴	۲۳	۲۲	۲۱	۲۰	۱۹	۱۸	۱۷	۱۶	۱۵	۱۴	۱۳	۱۲	۱۱	۱۰	۹	۸	۷	۶	۵	۴	۳	۳	۳۱۴۸۷	۳۱۴۸۷	شهرستان ایرانشهر									
	۵۳	۱۵	۱	۶	۸۹	۲۹	۴۴	۵	۳۹	۲۳																									۴۶۹۳	۱۱۴۱	دهستان ابتر										
10-F3																																				۷۹	۱۶	آسمو									
10-H3																																				۳۱	۷	آب گوراندان									
10-F3	X				X	X						X	X	X	X								X	X	X										۱۱۰۶	۲۵۶	ابتر										
11-B4																																			۵۲	۱۶	ابجگی										
10-F3																																			۳۴۶	۷۷	ازمین آباد										
10-F3	X				X		X																X	X											۵۸۹	۱۴۹	احمدآباد										
11-A4																																			۲۳	۶	بن کسر										
10-H4																																			۱۰	۲	پوتاب										
11-B4																																				۲۴	۷	پهران									
11-A4																																				۲۷	۹	توزگی									
10-H4																																				۳۸	۱۰	خوشابک									
10-G3																																				۲۱	۵	د مسوی									
11-A4																																				۳۴	۹	رگیتان									
11-A3																																				۷۶	۱۹	زسرین									
11-A4																																				۳۸	۸	زرداکی									
11-A3																																				۳۴	۸	زیران									
11-A4																																				۱۱	۲	سری زبان									
10-F3																																				۳۵۰	۷۹	سرایدان									
10-H4																																				۴۹	۱۵	سیاه بن									
11-B3																																				۱۳۷	۳۶	سرنجدان									
10-H4																																				۱۰۰	۲۶	شاری کش									
11-A3																																				۲۱	۶	شک شیچی									
10-F2																																				۲۱	۶	شورگو									
10-E3																																				۱۰	۳	علی آباد									
10-F3																																				۷۹	۱۶	قاد رآباد									
10-F3																																				۴۷	۱۲	قاد رآباد									
11-A4																																				۴۱	۱۲	کله گوش									
10-F3																																				۱۶۶	۴۲	کلیران									

موتیت	تاسیسات اقتصادی واجتماعی										تاسیسات فرهنگی و مذهبی							تاسیسات عمومی							تعداد خانوار	شرح		
	آب و برق	تعمیرات	تعمیرات	تعمیرات	تعمیرات	تعمیرات	تعمیرات	تعمیرات	تعمیرات	تعمیرات	تعمیرات	تعمیرات	تعمیرات	تعمیرات	تعمیرات	تعمیرات	تعمیرات	تعمیرات	تعمیرات	تعمیرات	تعمیرات	تعمیرات	تعمیرات	تعمیرات				
10-E3	*																								۶۸	کتوکان		
11-A4																										۲۷	کاسمی	
11-A4																										۲	کری	
10-H3																										۱۴	گوالگ	
11-A3																										۶	کری	
11-A4																										۱۲	گورتاگ	
10-G4																										۳۰	گل شهر	
10-F3																										۱۰	گوتکی	
11-B3																										۲	ملک دوسر	
11-A4																										۱	مولدی	
10-G4																										۱۶	ناهیج	
11-A4																										۳۶	ندرقی	
10-F3																										۱	نوگ بند	
10-H3																										۷	نلسی	
10-F3																										۱۱	ناصرآباد	
11-A3																										۳۹	ناصرآباد	
10-F3																										۱۱	ناصرآباد	
																											۲۴۹۶	شهرستان آبدریس
																											۱۱	شهرستان بنت
12-C6																										۱۱	آبشگان	
17-A4																										۳	ارسلیمان	
12-G6																										۱۹	استحلی	
16-D1																										۷	استهلک	
16-C2																										۹	اسدی کهپر	
13-A6																										۵	انجیرک	
16-C																										۸	اوسری شهری	
16-D2																										۴	باب دوشی	
16-C2																										۷	بارگین زه	
16-C2																										۲۱	باسیدی	

موقعیت	تأسیسات اقتصادی و اجتماعی										تأسیسات ترابری و اتصالاتی							خدمات پزشکی و آموزشی								تأسیسات آموزشی و مذهبی							تأسیسات عمومی							نوع آبدهی	وضع آبدهی	جمعیت	تعداد خانوار	شرح
	آبدهی	تولید	انرژی	تولید	تولید	تولید	تولید	تولید	تولید	تولید	تولید	تولید	تولید	تولید	تولید	تولید	تولید	تولید	تولید	تولید	تولید	تولید	تولید	تولید	تولید	تولید	تولید	تولید	تولید	تولید	تولید	تولید	تولید	تولید	تولید	تولید								
۴۷	۳۶	۳۵	۳۴	۳۳	۳۲	۳۱	۳۰	۲۹	۲۸	۲۷	۲۶	۲۵	۲۴	۲۳	۲۲	۲۱	۲۰	۱۹	۱۸	۱۷	۱۶	۱۵	۱۴	۱۳	۱۲	۱۱	۱۰	۹	۸	۷	۶	۵	۴	۳	۲	۱	باغ							
																																					بانک							
12-G3																																						بانگوران						
13-A6																																						بنکان						
12-G5																																						بجگن						
16-C1																																						بجی بالا						
16-D2																																						سراگان						
12-B6																																						سیرکه						
16-E1																																						بلبلو						
16-C1																																						بنیت						
16-H1	x				x				x						x	x																						بن سنخ						
12-P4																																						بن شهر						
16-C2																																						بن زمین						
12-C6																																						بنگر						
12-G5																							x															بنلگ سور						
17-A4																																						بی تچکان						
16-C2																																						پس کوهی						
16-D2																																						پشت بستان						
16-C1																																						پلمسین						
16-D3																																						پشمی						
16-D1																																						پوریزین						
12-C5																																						پیمازی						
17-A1																																						تحنی						
16-D2																																						تراپی						
17-A4																																						تراپوک						
12-G6																																						تسم						
13-A6																																						تغراف						
16-C2																																						توتان						
16-D1	x																																					چسای گور						
16-C1																																						حکی فض الله						
12-C6																																												

ردیف	شرح	تعداد خانوار	جمعیت	نسبت آلودگی			نسبت آلودگی																													
				نوع آلودگی	نوع آلودگی	نوع آلودگی	نسبت آلودگی	نسبت آلودگی	نسبت آلودگی	نسبت آلودگی	نسبت آلودگی	نسبت آلودگی	نسبت آلودگی	نسبت آلودگی	نسبت آلودگی	نسبت آلودگی	نسبت آلودگی	نسبت آلودگی	نسبت آلودگی																	
۱	۲	۳	۴	۵	۶	۷	۸	۹	۱۰	۱۱	۱۲	۱۳	۱۴	۱۵	۱۶	۱۷	۱۸	۱۹	۲۰	۲۱	۲۲	۲۳	۲۴	۲۵	۲۶	۲۷	۲۸	۲۹	۳۰	۳۱	۳۲	۳۳	۳۴	۳۵	۳۶	
16-C5	چکن کبازی	۹	۳۹	۳	۷	۱																														
12-H6	جمکان	۳	۱۱	۴	۷	۱																														
16-C2	جوراب	۴	۱۵	۳	۷	۱																														
17-A4	جوروشی	۴	۱۰	۳	۷	۱																														
16-F2	جوهاسی	۱۶	۴۹	۴	۷	۱																														
17-A4	چاکری کج	۸	۳۵	۳	۷	۱																														
16-C2	چاهوک	۱۴	۴۵	۳	۷	۱																														
12-E6	چدرگ	۶	۱۶	۳	۷	۱																														
17-A4	چشایی	۲۱	۶۸	۳	۷	۱																														
12-E6	حمید رک	۴	۱۸	۳	۷	۱																														
16-C1	خاکران	۲۶	۹۷	۲	۶	۱					x																									
16-D2	خیرآباد	۱۵	۶۰	۳	۷	۱																														
16-H1	داهان	۲۴۲	۷۸۲	۲	۶	۱			x					x																						
13-A5	دب تنگ	۶	۲۰	۳	۷	۱																														
16-C2	د زاپ	۸	۲۷	۳	۷	۱																														
16-F2	د سنگرد	۱۱۰	۳۶۲	۲	۶	۱																														
12-H6	د سگ	۹۱	۳۵۷	۲	۶	۱																														
16-H1	د فتولگ	۵۸	۱۹۸	۲	۷	۱																														
12-H6	د ن بید	۲	۷	۳	۷	۱																														
16-H3	د نک	۶	۱۶	۳	۷	۱																														
16-F3	د وزحک	۱۰	۳۵	۴	۷	۱																														
12-F5	د زرنی	۱۳	۶۶	۳	۷	۱								x																						
16-F2	د رایب	۴	۲۰	۴	۷	۱																														
12-F6	د رانگو	خالی از سکنه	۴	۷	۱																															
16-F1	د زبان	۱۲	۴۶	۳	۷	۱																														
12-E6	د رنگ بلوچ	۲	۷	۳	۷	۱																														
16-H2	د رو پسان	۳۴	۱۲۶	۲	۶	۱																														
17-A1	د روگردان	۶۹	۲۰۷	۳	۶	۱																														
16-F3	د ریگو	۷	۲۶	۴	۷	۱																														
16-E2	د زه د ادلی	۳۳	۱۴۵	۳	۷	۱																														



موقعیت	تأسیسات اقتصادی و اجتماعی										تأسیسات ارتباطی و انتقالی						خدمات شهری و آموزشی											تأسیسات عمومی					شرح						
	آب و برق	تعمیرات	تعمیرات	تعمیرات	تعمیرات	تعمیرات	تعمیرات	تعمیرات	تعمیرات	تعمیرات	تعمیرات	تعمیرات	تعمیرات	تعمیرات	تعمیرات	تعمیرات	تعمیرات	تعمیرات	تعمیرات	تعمیرات	تعمیرات	تعمیرات	تعمیرات	تعمیرات	تعمیرات	تعمیرات	تعمیرات	تعمیرات	تعمیرات	تعمیرات	تعمیرات								
۳۷	۳۶	۳۵	۳۴	۳۳	۳۲	۳۱	۳۰	۲۹	۲۸	۲۷	۲۶	۲۵	۲۴	۲۳	۲۲	۲۱	۲۰	۱۹	۱۸	۱۷	۱۶	۱۵	۱۴	۱۳	۱۲	۱۱	۱۰	۹	۸	۷	۶	۵	۴	۳	۲	۱			
																																				زهد وستک	خالصی از	سکنه	
16-G1																																				زه کرکی	۶	۲۷	
16-F3																																					زه ماتبین	۱۵	۴۶
16-C1																																					سرخ کلات	۱۷	۶۳
12-F6																																					سررود	۲۷	۹۲
16-H1																																					سرگوست	۲۸	۱۰۵
16-G2																																					سرگل	۲	۵
12-C5																																					سفید ند و	۹	۳۱
16-D2																																					سمسور ر	۵	۱۴
16-F2																																					سور آب	۶	۱۸
16-D1																																					سهرنگ	۴	۱۲
12-D5																																					سهرین د وک	۱۰	۴۹
16-H3																																					سها هیلک	۸	۳۶
12-E5																																					سیرک	۱۰	۳۳
16-G1																																					سیرکی	۲	۸
12-C5																																					شاد بن زهی	۳	۱۲
16-C2																																					شان شیرین	۱۹	۸۰
13-A6																																					شاهیزک	۱۲	۴۰
16-H3																																					شریکی	۱۷	۴۹
16-D2																																					شوهر ر	۱۳	۴۱
13-A6																																					شهرچیلر	۵	۲۵
16-C1																																					شهری تیغ	۷	۱۶
12-C5																																					شیرزه	۴	۱۸
16-C2																																					قلمان	۶	۲۴
16-C2																																					کاپارچاه	۴	۱۵
12-G6																																					کافی شیخان	۵	۲۱
12-G5																																					کپسوک	۱۳	۵۳
16-D2																																					کد ام	۲۱	۷۰
12-F6																																					کرباسی	۳	۱۵
16-F1																																					کرت	۳	۱۳
16-C2																																							

ردیف	شهرستان ایرانشهر										تعداد خانوار	جمعیت	شماره			
	شهرستان ایرانشهر					شهرستان ایرانشهر										
شماره مختصات مختصات مختصات	کشور	استان	شهرستان	بخش	دهستان	روستا	مختصات مختصات	مختصات مختصات	مختصات مختصات	مختصات مختصات	مختصات مختصات	مختصات مختصات	مختصات مختصات	مختصات مختصات	مختصات مختصات	مختصات مختصات
1																
2-G9																
3-C2																
4-B1																
5-H3																
6-H1																
7-G5																
8-F3																
9-O6																
10-H3																
11-A6																
12-F6																
13-F1																
14-G6																
15-C1																
16-C1																
17-H2																
18-E1																
19-D2																
20-F1																
21-H5																
22-A3																
23-E1																
24-H6																
25-C6																
26-C2																
27-H1																
28-A6																
29-F2																
30-F6																

شرح	تعداد خانوار	جمعیت	نوع راه همه			تأسیسات عمومی										تأسیسات آموزشی و بهداشتی									تأسیسات ارتباطی و خدماتی						تأسیسات اقتصادی و اجتماعی						مجموع	
			آبگرم (کد)	آب سرد (کد)	برق (کد)	سبک	سنگ	آسفالت	ساده	سنگ	سنگ	سنگ	سنگ	سنگ	سنگ	سنگ	سنگ	سنگ	سنگ	سنگ	سنگ	سنگ	سنگ	سنگ	سنگ	سنگ	سنگ	سنگ	سنگ	سنگ	سنگ	سنگ	سنگ					
۱	۲	۳	۴	۵	۶	۷	۸	۹	۱۰	۱۱	۱۲	۱۳	۱۴	۱۵	۱۶	۱۷	۱۸	۱۹	۲۰	۲۱	۲۲	۲۳	۲۴	۲۵	۲۶	۲۷	۲۸	۲۹	۳۰	۳۱	۳۲	۳۳	۳۴	۳۵	۳۶	۳۷		
گران	۳	۱۲	۳	۲	۱																																	
گری برد	۴	۲۲	۳	۲	۱																																	
گزرופן	۸	۲۷	۳	۲	۱																																	
گوزک	۱۰	۳۴	۳	۲	۱																																	
گندگی سسر	۴	۱۳	۳	۲	۱																																	
گواروک	۳	۱۴	۳	۲	۱																																	
گورانسوی	۴	۱۱	۳	۲	۱																																	
گوینچان نیالگ	۱۱	۴۲	۳	۲	۱																																	
لاشکی	۱	۷	۳	۲	۱																																	
لوس هند	۹	۳۶	۳	۲	۱																																	
مچکی	۱۱	۴۲	۳	۲	۱																																	
مچیدر	۹	۳۴	۳	۲	۱																																	
مد خان	۴	۱۷	۳	۲	۱																																	
مرغان سروک	۲۲	۸۰	۳	۲	۱																																	
مکان شاهی	۱۳	۴۵	۳	۲	۱																																	
منه	۶	۱۹	۳	۲	۱																																	
مورتکوه	۳	۱۰	۳	۲	۱																																	
موزکی	۱۴	۴۹	۳	۲	۱																																	
موگه	۹	۳۳	۳	۲	۱																																	
جهه عبد الله	۶	۲۵	۳	۲	۱																																	
میان کند	۲۸	۱۰۲	۲	۲	۱																																	
میرآباد	۱۴	۷۲	۲	۲	۱																																	
ند برچک	۲	۵	۳	۲	۱																																	
نلک	۸	۳۳	۳	۲	۱																																	
نلی	۱۲	۴۴	۳	۲	۱																																	
نوک آباد	۱	۷	۳	۲	۱																																	
نوگیتی	۳	۸	۳	۲	۱																																	
نیسلان	۸	۳۵	۳	۲	۱																																	
نی نی وارست	۱۰	۴۱	۳	۲	۱																																	
ونسا	۶۴	۲۳۱	۲	۲	۱																																	





شماره ثبت	شرح	تعداد خانوار	جمعیت	نوع راه			سیاست عمومی										سیاست آموزش و بهداشت							سیاست ارتباطات و اطلاع رسانی							سیاست اقتصادی و اجتماعی						
				آب	آب و برق	برق	سب	غذای	تعمیرات	روشن	مدیریت	ساخت	تعمیرات	سب	تعمیرات	سب	تعمیرات	سب	تعمیرات	سب	تعمیرات	سب	تعمیرات	سب	تعمیرات	سب	تعمیرات	سب	تعمیرات	سب	تعمیرات	سب					
۳۷	چاه جنگان	۴۵	۲۰۴	۲	۵	۶																															
9-D1	چاه قربان	۸	۳۴	۲	۵	۲																															
6-D6	چاهان	۸	۳۸	۳	۷	۱																															
9-D6	چنگالی	۷	۳۳	۲	۵	۱																															
6-H5	چاه حسین خان	۱۰	۵۶	۶	۵	۲																															
6-E6	خشکی	۱	۳	۲	۷	۱																															
6-D5	درکشکین	۱۷	۶۱	۳	۷	۱																															
6-C4	ده قنبری	خالی از سکنه		۲	۵	۱																															
6-G5	درآهو	۳۰	۱۳۴	۳	۷	۱																															
6-C3	ده رحیم	۲	۱۱	۲	۷	۱																															
6-H4	ده نجم	۱	۶	۲	۷	۱																															
6-H4	درینیری	۸	۳۳	۲	۷	۱																															
6-G4	دررودك	۸	۳۴	۲	۵	۱																															
6-F5	ده دادل	۷	۳۴	۲	۷	۱																															
6-D5	دهنو	خالی از سکنه		۴	۷	۱																															
7-A4	رنگسی	۹	۴۴	۲	۷	۱																															
6-F4	رودخانه روستا	۵	۲۵	۲	۵	۱																															
6-H5	سیاه گر	۲۳	۱۱۶	۳	۷	۱																															
6-C3	شهران	۲	۱۷	۳	۷	۱																															
6-D4	شور	خالی از سکنه		۲	۷	۱																															
7-B4	علی آباد	۱۰	۴۰	۳	۵	۱																															
6-H5	کارگاه شرکت پارینکاسین	۱	۳	۲	۲	۱																															
7-A6	کوه زنده	۱۲	۶۷	۳	۷	۱																															
6-F1	کرمانچی	۱۱	۵۲	۳	۷	۱																															
6-C3	کسروان	۶	۳۰	۳	۷	۱																															
6-C3	کرکوکان	خالی از سکنه		۲	۵	۱																															
6-G5	کشک	خالی از سکنه		۳	۷	۱																															
7-A4	گنج آباد	۱	۸	۲	۵	۱																															
6-H5	گوانسز	۱۱	۵۵	۲	۶	۱																															
6-C1	گیسان	۴۱	۱۸۰	۲	۶	۱																															
6-H4																																					



شماره ثبت	آبادی	تأسیسات اقتصادی و اجتماعی										خدمات پزشکی و آموزشی										تأسیسات عمومی							تعداد خانوار	شرح						
		سخت	تسهیل	معمولی	مختص	مختص	مختص	مختص	مختص	مختص	مختص	مختص	مختص	مختص	مختص	مختص	مختص	مختص	مختص	مختص	مختص	مختص	مختص	مختص	مختص	مختص	مختص	مختص			مختص	مختص	مختص			
۴۷	۳۶	۳۵	۳۴	۳۳	۳۲	۳۱	۳۰	۲۹	۲۸	۲۷	۲۶	۲۵	۲۴	۲۳	۲۲	۲۱	۲۰	۱۹	۱۸	۱۷	۱۶	۱۵	۱۴	۱۳	۱۲	۱۱	۱۰	۹	۸	۷	۶	۵	۴	۳	۵۶	چکایی
14-H6																																		۶۰۰	۱۳۹	حیض
19-B1		x			x			x																										۱۱۲	۴۳	خوشنگ (کج)
14-G6																																		۲۸	۱۷	د ازبدر
14-H6																																		۳۸۱	۸۱	د پکور
15-A6	x				x			x						x																				۴۳۷	۱۲۸	د رنگان
15-A6					x		x																											۱۳۵	۳۲	د ندر
14-G6																																		۳۰	۷	د یزوبند
14-G6																																		۵۱	۱۴	د یمنان
15-A6																																		۱۱۸	۳۵	رهمان
15-B6																																		۱۷۷	۴۵	رودیس
15-B6																																		۱۷۷	۴۵	رودکور
19-C1																																		۱۱۲	۱۱۲	زیارت جاه
15-A6	x				x			x																										۴۵۸	۱۱۲	زیارت جاه
14-G6																																		۲۴	۱۰	سانج
14-H6																																		۱۵۳	۲۸	ساورک
19-B1																																		۲۹۵	۸۲	سردگان
14-G6																																		۱۹۲	۴۶	سری مچان
14-G6																																		۱۳۰	۳۰	سگار
14-H6																																		۲۲	۷	سموکان
14-H6																																		۲۲	۷	سهمان
14-H6																																		۱۳۸	۳۰	سهمان حیض
15-B6																																		۶۸	۱۴	سوجک
19-C1																																		۳۷	۹	شامش
15-A6																																		۱۵۹	۳۵	شورمینگ
15-A6																																		۲۳۴	۸۱	شوشکدر
14-H6	x																																	۳۱۸	۵۹	شوشگیم
19-B1																																		۶۵	۱۵	شوشینگل
19-D1																																		۸۹	۲۱	کجوم
15-A6																																		۷۸	۱۶	ککدان
14-H6																																		۹۸	۱۸	کک بال
15-C6																																				



ردیف	شماره پلاک	شماره ثبت	تأسیسات اقتصادی و اجتماعی										تأسیسات ارتباطی و عمومی										تعداد فاواری	مجموعه	شرح	
			آب و برق	گاز	تلفن	پست	رادیو	تلویزیون	سایر	سایر	سایر	سایر	سایر	سایر	سایر	سایر	سایر	سایر	سایر	سایر						
۱۷	۲۵	۲۴	۲۳	۲۲	۲۱	۲۰	۱۹	۱۸	۱۷	۱۶	۱۵	۱۴	۱۳	۱۲	۱۱	۱۰	۹	۸	۷	۶	۵	۴	۳	۲	۱	کلیک پاشین
۱۷-۱																										کلیک کشکورد
۱۷-۱۱																										کلنگان
۱۷-۱۲																										کوچک
۱۷-۱۳																										کوه بیسزا
۱۷-۱۴																										کوه روك
۱۷-۱۵																										کوهی پستان
۱۷-۱۶																										کیکسی
۱۷-۱۷																										کرائی کور
۱۷-۱۸																										گسرین
۱۷-۱۹																										گرگ
۱۷-۲۰																										گرگانسر
۱۷-۲۱																										گربران
۱۷-۲۲																										گوانوج
۱۷-۲۳																										گوانولگان
۱۷-۲۴																										گورناک
۱۷-۲۵																										لهباباد
۱۷-۲۶																										مجان
۱۷-۲۷																										مزن زمین
۱۷-۲۸																										ناقینت
۱۷-۲۹																										هاشم آباد
۱۷-۳۰																										درستان پیشین
۱۷-۳۱																										ببگدک
۱۷-۳۲																										پیشین
۱۷-۳۳																										چاه محمدی
۱۷-۳۴																										چاه چنگول
۱۷-۳۵																										چاه دوشنبه
۱۷-۳۶																										چاه شهنو
۱۷-۳۷																										چاه عبد الکریم
۱۷-۳۸																										



موقت	نمایشات اقتصادی و اجتماعی											خدمات پزشکی و پرستاری					نمایشات آموزشی و فرهنگی							نمایشات عمومی			شرح
	آبادی	تعداد مردمان	تعداد نسوان	تعداد جوانان	تعداد بزرگان	تعداد معلولان	تعداد معلولان ذهنی	تعداد معلولان جسمی	تعداد معلولان ذهنی و جسمی	تعداد معلولان ذهنی و جسمی	تعداد معلولان ذهنی و جسمی	تعداد معلولان ذهنی و جسمی	تعداد معلولان ذهنی و جسمی	تعداد معلولان ذهنی و جسمی	تعداد معلولان ذهنی و جسمی	تعداد معلولان ذهنی و جسمی	تعداد معلولان ذهنی و جسمی	تعداد معلولان ذهنی و جسمی	تعداد معلولان ذهنی و جسمی	تعداد معلولان ذهنی و جسمی	تعداد معلولان ذهنی و جسمی	تعداد معلولان ذهنی و جسمی	تعداد معلولان ذهنی و جسمی	تعداد معلولان ذهنی و جسمی	تعداد معلولان ذهنی و جسمی		
14-A5																										پاگ	
13-H4																											پتنگ
14-D6																											پاد بین بک
14-D6																											پتنگسک
14-F4																											پرتنگ آب
14-A2																											تچگکت
14-A4																											توکلی بالا
14-B4																											توکلی پائین
14-C4																											تنگدب
14-C5																											توك
18-D1																											توتوران
14-A2																											جهلی شهر
13-H4																											جهلی پتنگ
18-C1																											جمیدر
14-E6																											جهگانی
14-B4																											جک بنان
14-B4																											چانف
13-H4																											چنگ اناری
14-C1																											چا ناپسرد
14-B5																											چیل بن
14-F5																											چروک
14-D6																											حاجی آباد
14-A4																											خار سرد
18-D1																											د رواسک
14-D6																											د بیواری
18-D1																											د شتوک
14-B6																											د شت اندر
14-D6																											د ارسن
14-D6																											د همیرک
14-A5																											د ویت

موزیت	تأسیسات اقتصادی و اجتماعی										تأسیسات ارتباطی و اجتماعی							تأسیسات آموزشی و فرهنگی								تأسیسات عمومی				تعداد خانه‌ها	شرح				
	تاریخ	تعداد	تعداد	تعداد	تعداد	تعداد	تعداد	تعداد	تعداد	تعداد	تعداد	تعداد	تعداد	تعداد	تعداد	تعداد	تعداد	تعداد	تعداد	تعداد	تعداد	تعداد	تعداد	تعداد	تعداد	تعداد	تعداد	تعداد	تعداد			تعداد	تعداد	تعداد	تعداد
14-B4																										۱	۴	از	خالی	از	سکبه	۱۶	۴	از	پائین
14-A4																										۱	۴	از	خالی	از	سکبه	۱۷	۴	از	بالا
14-A3																										۲	۳۸	از	۱۳۶	۲	۱۶	۲	از	بگ	
18-B1																										۲	۴۳	از	۱۳۷	۲	۱۷	۲	از	راو	
14-E5																										۲	۱۵	از	۵۴	۲	۱۷	۲	از	رونگاسی	
14-A3																										۲	۲	از	۹	۲	۱۷	۲	از	ویاسی	
14-A2																										۳	۱۲	از	۵۰	۳	۱۷	۳	از	ریزی	
14-A3																										۲	۱	از	۵	۲	۱۷	۲	از	زینک	
13-H4																										۲	۱۲	از	۴۸	۲	۱۷	۲	از	سفتک	
13-H6																										۳	۱۳	از	۱۱	۳	۱۷	۳	از	سیز	
14-B1																										۳	۴۰	از	۱۵۶	۳	۱۷	۳	از	سرخین	
14-A2	x				x		x																			۲	۵۷	از	۲۵۱	۲	۱۶	۲	از	سرمیج	
18-D1																										۲	۳۱	از	۸۸	۲	۱۷	۲	از	مخربک پاکوب	
18-F1																										۲	۵	از	۱۹	۲	۱۷	۲	از	سخت کلکی	
18-E1																										۳	۱۶	از	۵۸	۳	۱۷	۳	از	سامانی	
14-C3																										۳	۱۳	از	۴۵	۳	۱۷	۳	از	سرخ روغن	
14-D4																										۴		از	سکبه	۴	۱۷	۴	از	سرسره	
14-E3																										۴	۸	از	۳۱	۴	۱۷	۴	از	سیمکان	
14-E5																										۴	۳۵	از	۱۵۲	۴	۱۷	۴	از	سیاه‌نگان	
14-A1																										۱	۱۸	از	۹۳	۱	۱۶	۱	از	شیشه پشت	
14-A4																										۲	۱۷	از	۷۷	۲	۱۶	۲	از	شیرین پتان	
14-B4																										۲	۶۳	از	۲۶۸	۲	۱۶	۲	از	شهریانج	
14-A5																										۴		از	سکبه	۴	۱۷	۴	از	شهر راز	
14-D1																										۲	۳۱	از	۱۴۹	۲	۱۶	۲	از	فادرایاد	
14-F3																										۴		از	سکبه	۴	۱۷	۴	از	کپگان کوهج	
14-F1																										۲	۱۳	از	۴۸	۲	۱۷	۲	از	کساران	
14-C1																										۳	۱۰	از	۵۵	۳	۱۷	۳	از	کلجات	
18-B1																										۲	۷	از	۱۱	۲	۱۷	۲	از	کلکی	
14-A3																										۲	۲	از	۱۱	۲	۱۷	۲	از	کرگل شیب	
13-H3																										۳	۵	از	۱۹	۳	۱۷	۳	از	کلان	

شرح	تعداد خانوار	جمعیت	نوع ازدادی زکده	نوع ازدادی زکده	تأسیسات عمومی							تأسیسات آموزشی و مذهبی							خدمات پزشکی و دامپزشکی							تأسیسات زراعی و آبیاری							تأسیسات اقتصادی و اجتماعی							نوع
					تلفن	مکانیسم	کتابخانه	رستوران	کافه	مدرسه	مدرسه	مدرسه	مدرسه	مدرسه	مدرسه	مدرسه	مدرسه	مدرسه	مدرسه	مدرسه	مدرسه	مدرسه	مدرسه	مدرسه	مدرسه	مدرسه	مدرسه	مدرسه	مدرسه	مدرسه	مدرسه	مدرسه								
کله گوك	6	25	2	6																																				
كويانی	11	40	2	7																																				
كنس مزور	11	40	2	7																																				
كلگی	11	40	2	7																																				
كلي تک	11	46	2	7																																				
كويدين رمان	15	52	2	7																																				
كارواندر	16	68	2	7																																				
كنار	2	8	2	7																																				
كهي كلگ	6	34	2	7																																				
كسركوم	21	65	2	7																																				
كهيبري	46	144	2	7																																				
كسري شيب	13	42	2	7																																				
كناري	20	69	2	7																																				
گندي	3	10	2	7																																				
گرونك	11	62	2	7																																				
گران پشت	خالی از سكه		4	7																																				
گو شجیود	4	14	4	7																																				
گمرد وچ	15	56	2	7																																				
گزیج	3	8	4	7																																				
گمرد ااك	9	36	2	7																																				
گواچار	10	38	2	7																																				
گمروك ب	16	52	2	7																																				
گمرد ااك	خالی از سكه		4	7																																				
گو	42	154	2	7																																				
گزينندر	29	115	2	7																																				
گيشكان	6	16	2	7																																				
گوهج	خالی از سكه		4	7																																				
گلبيك	12	55	2	7																																				
گرونكي دپ	11	43	2	7																																				
گورناگان	14	60	2	7																																				

موتد	تاسسات اقتصادى و دجهامى								تاسسات ارتباطى و تفهامى							خدمات نرنگى ادد ابرنگى						تاسسات آموزشى و فرهنگى						تاسسات عمومى							فوع راهده عوطى	فوع آابى اكله اكله	جمىنت	تعداد خانوار	شوح ا
	انكرت آابى رودى	انكرت تفاهل رودى	فونوز تفاهل رودى	فونوز تفاهل رودى	فونوز تفاهل رودى	فونوز تفاهل رودى	فونوز تفاهل رودى	فونوز تفاهل رودى	فونوز تفاهل رودى	فونوز تفاهل رودى	فونوز تفاهل رودى	فونوز تفاهل رودى	فونوز تفاهل رودى	فونوز تفاهل رودى	فونوز تفاهل رودى	فونوز تفاهل رودى	فونوز تفاهل رودى	فونوز تفاهل رودى	فونوز تفاهل رودى	فونوز تفاهل رودى	فونوز تفاهل رودى	فونوز تفاهل رودى	فونوز تفاهل رودى	فونوز تفاهل رودى	فونوز تفاهل رودى	فونوز تفاهل رودى	فونوز تفاهل رودى	فونوز تفاهل رودى	فونوز تفاهل رودى										
۳۷	۳۶	۳۵	۳۴	۳۳	۳۲	۳۱	۳۰	۲۹	۲۸	۲۷	۲۶	۲۵	۲۴	۲۳	۲۲	۲۱	۲۰	۱۹	۱۸	۱۷	۱۶	۱۵	۱۴	۱۳	۱۲	۱۱	۱۰	۹	۸	۷	۶	۵	۴	۳	۲	۱			
14-A4					x	x									x								x													كوانك			
14-C4																							x														گوران ایت		
14-D4					x																															گوزنله،			
14-C4																																				گوران ن گز ( گز ن كوچ )			
14-C3																																				گوزن اناك			
14-F5																																				گرس			
13-H2																																				گون نشدر			
14-A2																																				گزه ان			
14-B2																																					گوتین نوکین		
18-B1																																					گورى		
14-D3																																					مگاند پ		
14-E5																							x														ملینتان		
14-C5																								x													متسنگ		
13-H5																																					مكى		
14-B4																																					مهنئ		
14-F1																								x													مهگان		
18-D1																																					مد یكد پ		
14-D6																																					میرج		
14-B6																																					مهسان		
18-C1																																					ماران راه		
14-A3																																					محمد آبار		
13-H3																																					مهساب		
14-B5																																					میشود		
14-A2																																					میرآباد		
14-A2					x																																میانى شهر		
14-E4																																					مشكد		
14-B6																																					نوكانى كل		
18-C1																																					ند یگ		
14-F5																																					تاكسد ك		
14-E4																																					نیلگ بن		



موقیت	تأسیسات اقتصادی و اجتماعی										تأسیسات ارتباطی و اتصالاتی									خدمات پزشکی و دامپزشکی												تأسیسات آموزشی و تفریحی													تأسیسات عمومی				نوع راهبره	وضع	تعداد خانوار	شرح
	شرکت آبی	کانون فرهنگی	کانون ورزشی	کانون علمی	کانون هنری	کانون جوانی	کانون محله	کانون تفریحی	کانون یادمانی	کانون خدمات	کانون بهداشتی	کانون سلامت	کانون مشاوره	کانون درمانی	کانون تخصصی	کانون تخصصی	کانون تخصصی	کانون تخصصی	کانون تخصصی	کانون تخصصی	کانون تخصصی	کانون تخصصی	کانون تخصصی	کانون تخصصی	کانون تخصصی	کانون تخصصی	کانون تخصصی	کانون تخصصی	کانون تخصصی	کانون تخصصی	کانون تخصصی	کانون تخصصی	کانون تخصصی	کانون تخصصی																		
۲۷	۳۶	۳۵	۳۴	۳۳	۳۲	۳۱	۳۰	۲۹	۲۸	۲۷	۲۶	۲۵	۲۴	۲۳	۲۲	۲۱	۲۰	۱۹	۱۸	۱۷	۱۶	۱۵	۱۴	۱۳	۱۲	۱۱	۱۰	۹	۸	۷	۶	۵	۴	۳	۲	۱																
10-D4																																						شرکت سینوس														
10-D4																																						علی آباد اسلامی														
10-C4																																						کوره امیرسائگی														
10-D4								×																														کلینک تاج محمد خانی														
10-C4																																						کوره لانا														
10-C4																																						کوره مهدی														
10-D4	×																																					کورکلگیان														
10-D4																																						کلینک حسنخانی														
10-D4	×																																					کلینک اعظم خانی														
10-D4	×																																					گند مکان														
10-D4																																						مونوراصفر														
10-D4																																						مونورنمرد بان														
10-D4																																						مونورعلیزاد ه														
10-C4																																						مونوربهمن														
10-D4																																						مونورمحمد زمان آباد														
10-D4																																						نوک آباد														
																																						و شهرستان دلگان														
5-F3																																						آب بزبان														
5-F4																																						آب شیرین														
8-G6																																						آب زآباد														
9-A6																																						احمد آباد														
5-H3																																						بنگل														
8-D6																																					باکس آباد															
8-H6																																						باغ نمل														
8-C6																																						بالشمتی														
5-G3																																						پوچ چاه														
8-F6																																						جوی موسی														
8-E6																																						جوی شکری														
9-B1																																						جبرآباد														



موتیف	آبادی	تأسیسات اقتصادی واجتماعی											تأسیسات ارتباطی و مخابراتی											تأسیسات آموزشی و فرهنگی											تأسیسات عمومی											نوع	تعداد	شرح
		تولید	تعمیرات	انرژی	آب و هوا	کمیون	فرهنگ	تفریح	فرهنگ	فرهنگ	فرهنگ	فرهنگ	فرهنگ	فرهنگ	فرهنگ	فرهنگ	فرهنگ	فرهنگ	فرهنگ	فرهنگ	فرهنگ	فرهنگ	فرهنگ	فرهنگ	فرهنگ	فرهنگ	فرهنگ	فرهنگ	فرهنگ	فرهنگ	فرهنگ	فرهنگ	فرهنگ	فرهنگ	فرهنگ	فرهنگ	فرهنگ	فرهنگ	فرهنگ									
12-E1	37	36	35	34	33	32	31	30	29	28	27	26	25	24	23	22	21	20	19	18	17	16	15	14	13	12	11	10	9	8	7	6	5	4	3	2	1	جبهانگیرآباد	12									
8-D6																																							جوی د محمد	17								
12-D1																																							جوی احمد خان	7								
8-D6																																							جنگل چاه هاشم	24								
8-Q3																																							جان آباد		از سکه							
9-A1																																							جفت د ول	29	129							
5-G6																																								چاه علم	51	251						
5-F6																																								چاه زنگل	49	248						
5-F6																																								چاه الوند	143	626						
5-G6																																								چاه علی	33	165						
5-H6																																								چاه کمال	20	101						
5-E6																																								چاه جلال	18	80						
5-D5																																								چاه کیچی	126	451						
5-D5																																								چاه دازو	49	227						
8-F6																																								چاه بشار	22	100						
9-A6																																								چاه علی	45	202						
8-E6																																								چاه تفی	31	102						
8-C5																																								چاه اسحاق	6	19						
8-C6																																								چکرآباد	7	30						
8-H1																																								حسن آباد	18	76						
8-D6																																								حاجی آباد	25	74						
8-H6																																								خیرآباد	15	78						
8-E6																																								خالق آباد	2	9						
9-B6																																								د موشی	18	62						
5-E3																																								د هزیر	7	36						
8-F1																																								د لگان	64	305						
8-F6																																								د هنو	62	216						
9-B6																																								رگتسی	3	17						
5-F6																																								رواهی گل آباد	5	28						
5-F6																																								رواهی احمد آباد	11	49						
5-F6																																																

شماره	تعداد خانوار	جمعیت	نوع آبادی	نمایندگی عمومی				نمایندگی آموزش و تربیتی					خدمات پزشکی و دامپزشکی					نمایندگی ارتباطی و اجتماعی						موقعیت														
				مرد	زنان	کلی	ادبیات	تعمیرات	موسیقی	آموزش	سایر	پرستاری	تولید	بیماری	مشاوره	دوره	روغن	تعمیرات	مکان	بیماری	بیماری	بیماری																
۱	۲	۳	۴	۵	۶	۷	۸	۹	۱۰	۱۱	۱۲	۱۳	۱۴	۱۵	۱۶	۱۷	۱۸	۱۹	۲۰	۲۱	۲۲	۲۳	۲۴	۲۵	۲۶	۲۷	۲۸	۲۹	۳۰	۳۱	۳۲	۳۳	۳۴	۳۵	۳۶	۳۷		
زیارت میرعم	۱۶	۶۹	۲	۱	۶																																	
زیارت سسورک	۷۶	۳۱۹	۲	۱	۷																																	
سورگ آباد	۳	۱۰	۳	۱	۶																																	
شیرآباد شاه آباد	۱۱	۶۰	۳	۱	۵																																	
علی آباد خالی از سکنه	۲۱	۹۵	۲	۲	۶																																	
فار آباد قاسم آباد	۷	۳۷	۲	۲	۶																																	
کهوران طلوع کلاکتک	۹	۴۴	۴	۲	۶																																	
کوسان کهنک	۱۰۶	۳۹۰	۲	۲	۵																																	
کهنک کهنک	۴۲	۱۸۸	۲	۲	۶																																	
کل جگان کلان ظهور	۲۰	۱۰۸	۲	۲	۷																																	
کچک کچک کلان ظهور	۲۹۹	۱۳۶۲	۲	۲	۵																																	
کچک کل آباد	۴	۲۰	۳	۲	۶																																	
گلمورنی گمد	۱۳۷	۶۶۲	۲	۲	۵																																	
گور گوس	۳۳	۱۳۴	۲	۲	۷																																	
گوشاها گوراگان	۲۶	۱۰۹	۲	۲	۷																																	
گوزگر گورک	۱۶۱	۷۱۰	۲	۲	۵																																	
لسدی مسگیری	۴۳	۱۸۰	۲	۲	۵																																	
مسو نور محمود شیرانی	۳۱	۱۱۲	۳	۳	۶																																	

شرح	تعداد خانوار	جمعیت	نوع آبادی			تأسیسات عمومی								تأسیسات آموزشی و تفریحی								تأسیسات ارتباطی و نظامی								تأسیسات اقتصادی و اجتماعی						موقعیت آبادی					
			کلی	مرد	زن	دانشگاه	کلی	پایه	ابتدایی	متوسط	دانشگاه	پلی تکنیک	تفریح	دانشگاه	کلی	کلی	کلی	کلی	کلی	کلی	کلی	کلی	کلی	کلی	کلی	کلی	کلی	کلی	کلی	کلی											
موتور ابراهیم	23	87	3	5	6																																				
محمد آبان چاه شور	17	66	3	7	2																																				
موتور حاجی خدابخش نارویی	14	61	3	7	1																																				
موسیوی	10	32	3	6	2																																				
میانبازار	9	43	2	6	2																																				
مند سفلی	61	240	2	6	2																																				
مند وسطی	63	243	2	6	2																																				
مند	81	303	2	6	2																																				
موتور مابلوچ	64	250	3	5	2																																				
موتور سنگرخان	11	60	3	5	2																																				
میسرآباد	16	62	3	5	2																																				
موتور رودنی	14	60	2	5	2																																				
میانسو	5	23	3	7	1																																				
موتور محمد شریف قاضی زاوه	18	93	3	5	2																																				
میان بازار	11	47	2	6	2																																				
ناصرآباد	4	19	2	7	2																																				
وسهرین	15	67	2	7	1																																				
هیدان	36	152	2	7	1																																				
هودیان	71	284	2	5	1																																				
هیر	27	124	2	7	1																																				
هسورکی	16	71	2	7	1																																				
<b>دهستان دامن</b>																																									
ایچکان	30	124	2	6	1																																				
بلبلو	5	21	2	6	1																																				
بنوک	69	286	2	5	2																																				
بلوچکان	6	24	2	2	1																																				
پیرانچ	41	200	2	5	1																																				
چاهان	24	107	2	5	1																																				
ر تنک	29	115	2	6	1																																				

شماره ثبت	موقت	نیاسات اقتصادی و اجتماعی						نیاسات زیبابال محیطی						خدمات پزشکی و درمانی						نیاسات آموزشی و تفریحی						نیاسات عمومی			تعداد خازار	شرح								
		نیگت	توسعه	اصوب	سازمان	آسیب	امکان	سازمان	پشت	سازمان	سازمان	سازمان	سازمان	سازمان	سازمان	سازمان	سازمان	سازمان	سازمان	سازمان	سازمان	سازمان	سازمان	سازمان	سازمان	سازمان	سازمان											
۳۷	۳۶	۳۵	۳۴	۳۳	۳۲	۳۱	۳۰	۲۹	۲۸	۲۷	۲۶	۲۵	۲۴	۲۳	۲۲	۲۱	۲۰	۱۹	۱۸	۱۷	۱۶	۱۵	۱۴	۱۳	۱۲	۱۱	۱۰	۹	۸	۷	۶	۵	۴	۳	۲	۱	در سه طبعی	
10-E1																																				۳۵	۷	زهنشمان
10-E1	x				x	x	x	x	x						x									x					x					۲۶۳	۵۰	سرچوب		
10-E1																							x										۲۷۴	۶۳	سایگان			
10-F1																								x									۱۱۹	۲۹	شمپیان			
10-E2																							x										۳۱۸	۵۷	عبدل آباد			
10-E2																									x							۹	۲	فادرآباد مورتان				
10-E3																								x									۸۷	۱۹	فادرآباد صادقی			
10-D2																																۳	۱	قلعه فاروان				
10-E1								x															x									۳۱۹	۷۲	کوهیگان بالا				
10-E2																								x									۱۲۴	۲۴	کوهیگان پائین			
10-E2																								x									۱۶۱	۳۲	کگلنگ			
10-E2																																	۹	۱	کوچه			
10-E2																																		۲۲	۵	کوران علما		
10-E1																							x										۲۲۰	۵۶	کرهمید			
10-E1																								x									۶	۱	کجکوش			
10-E1	x					x	x																x											۳۲۳	۸۲	کج		
10-E1																								x										۱۶۳	۴۱	کوران سفلی		
10-E1																								x										۳۷۰	۷۵	کولکان (شیرآباد)		
10-F1																																		۴۷	۱۱	کهنو		
10-E1																							x											۱۰۴	۲۱	کچ کورین		
10-E1																																		۱۶	۳	گد ارفوخ زار		
10-D2	x					x	x																	x										۳۴۲	۸۱	سرآباد		
10-E1																																		۱۹۸	۴۲	مورتان		
10-E2																																		۱۶۰	۳۵	دهستان راسک		
																																	۴۲۹۳	۱۰۰۸	آسکاندر			
19-C1																																			۱۵	۴	ازبانک	
19-C2																																			۴۶	۸	باقتان	
19-C4						x																	x											۳۹۰	۹۷	بسونجی		
19-C3																																		۹	۱			

موقت	تأسیسات اقتصادی واجتماعی								تأسیسات ارتباطی و اطلاعاتی					خدمات پزشکی و درمانی					تأسیسات آموزشی و فرهنگی					تأسیسات عمومی			نوع آباده طبیعی	نوع آباده	نوع آباده	تعداد خانوار	شرح																													
	کابردی	تولیدی	تولیدی	تولیدی	تولیدی	تولیدی	تولیدی	تولیدی	تولیدی	تولیدی	تولیدی	تولیدی	تولیدی	تولیدی	تولیدی	تولیدی	تولیدی	تولیدی	تولیدی	تولیدی	تولیدی	تولیدی	تولیدی	تولیدی	تولیدی	تولیدی						تولیدی	تولیدی	تولیدی	تولیدی																									
																																				تولیدی	تولیدی	تولیدی	تولیدی	تولیدی	تولیدی	تولیدی	تولیدی	تولیدی	تولیدی	تولیدی	تولیدی	تولیدی	تولیدی	تولیدی	تولیدی	تولیدی								
۳۷	۳۶	۳۵	۳۴	۳۳	۳۲	۳۱	۳۰	۲۹	۲۸	۲۷	۲۶	۲۵	۲۴	۲۳	۲۲	۲۱	۲۰	۱۹	۱۸	۱۷	۱۶	۱۵	۱۴	۱۳	۱۲	۱۱	۱۰	۹	۸	۷	۶	۵	۴	۳	۲	۱																								
19-D4																												۱	۲	۲	۲	۲۳	۶	پارک																										
19-D4		x			x																												۲۴۰	۸۲	جکی گور																									
19-C2																																		۱۴۶	۲۷	چسراگان																								
19-D۳																																		۱۵	۴	دلسی																								
19-C3	x	x				x	x	x					x		x	x																		۱۵۷۸	۳۶۶	راسک																								
19-D4																																		۲۴	۷	زیارت																								
19-D2																																			۶۱	۱۳	شیرین کور																							
19-C2					x	x	x																											۹۳۵	۲۰۳	فیروزآباد																								
19-C2																																		۶۲	۱۲	کوزب																								
19-C3																																		۵۲	۱۲	گل-گند																								
19-A3																																		۲۰	۸	لاشارگاه																								
19-C3	x					x																												۵۶۲	۱۵۸	هودار																								
<b>دوستان سرماز</b>																																																										۷۹۹۹	۱۸۲۳	
15-B2																																			۹۵	۲۴	آلیدر																							
15-A4																																			۸۴	۱۷	آرامگان																							
15-B5																																			۱۳۶	۳۰	اسپیکار																							
15-A5																																			۲۸	۵	ایتگش																							
15-A1																																			۱۰۸	۲۴	اسپتکی																							
15-A4						x																													۱۵۰	۲۹	ایتک																							
15-A5						x		x																											۳۴۱	۷۹	انزرا																							
15-A2																																			۳۰	۸	انگوری																							
15-B5																																			۱۵۷	۳۵	بختک																							
15-B3																																			۴۶	۱۱	بابسگان																							
14-H3																																			۹۹	۲۹	بیتوزک																							
15-A5																																			۳۱۸	۶۰	بندان																							
14-C																																			۲۱	۱۶	بلوات																							
15-A2																																			۱۷۵	۳۸	پادیک																							
15-A4																																			۱۳۹	۳۱	پندک																							
15-A4																																			۱۵۸	۳۹	پسراگان																							

موقت	تأسیسات اقتصادی و اجتماعی										تأسیسات ارتباطی و اتصالاتی						خدمات پزشکی و اداری						تأسیسات آموزشی و تفریحی						تأسیسات عمومی				تعداد خانوار	جمعیت	شرح	
	آبادی	تولید	تولید	تولید	تولید	تولید	تولید	تولید	تولید	تولید	تولید	تولید	تولید	تولید	تولید	تولید	تولید	تولید	تولید	تولید	تولید	تولید	تولید	تولید	تولید	تولید	تولید	تولید	تولید	تولید	تولید	تولید				تولید
۳۷	۳۶	۳۵	۳۴	۳۳	۳۲	۳۱	۳۰	۲۹	۲۸	۲۷	۲۶	۲۵	۲۴	۲۳	۲۲	۲۱	۲۰	۱۹	۱۸	۱۷	۱۶	۱۵	۱۴	۱۳	۱۲	۱۱	۱۰	۹	۸	۷	۶	۵	۴	۳	۲	۱
15-A4																																				پشت گندک
15-B4																																				پنسد
15-A4																																				پهنام
15-A5	x				x																															پیسردان
14-H2																																				جگان
14-G4																																				درسندگان
14-H5					x																															دورک
14-H3																																				درمنک
14-H3						x																														راچدر
14-H3																																				رودان
14-H5																																				راچدر
14-H4																																				رکش
14-H2																																				سروان
15-A4	x			x	x	x	x	x	x	x	x	x	x	x	x	x	x	x	x	x	x	x	x	x	x	x	x	x	x	x	x	x	x	x	سریاز	
14-H1																																				سالارسیم
15-A2																																				سهمان
15-A3																																				سابوکان
14-H2																																				سوخته ناک
15-A5																																				سامگان
15-A3																																				سمجک
14-H1																																				شرکت سزند
15-A5																																				شاردر
14-H4																																				شرکت سونت
14-G3																																				کوتکان
15-A4																																				کاتار
14-H2																																				کتیجک
15-B2																																				کوهلگان
15-A4																																				کپک
15-A4																																				کدان
15-A4	x																																			کجدر









موقت	تأسیسات اقتصادی و اجتماعی										تأسیسات آموزشی و مذهبی										تأسیسات عمومی							تعداد خانوار	شرح								
	تولید انرژی	تولید آب	تولید برق	تولید گاز	تولید نفت	تولید سایر	تولید خدمات	تولید درمان	تولید آموزش	تولید تفریح	تولید ورزش	تولید سایر	تولید سایر	تولید سایر	تولید سایر	تولید سایر	تولید سایر	تولید سایر	تولید سایر	تولید سایر	تولید سایر	تولید سایر	تولید سایر	تولید سایر	تولید سایر												
آردی	۳۱	۳۵	۳۴	۳۳	۳۲	۳۱	۳۰	۲۹	۲۸	۲۷	۲۶	۲۵	۲۴	۲۳	۲۲	۲۱	۲۰	۱۹	۱۸	۱۷	۱۶	۱۵	۱۴	۱۳	۱۲	۱۱	۱۰	۹	۸	۷	۶	۵	۴	۳	۲	۱	
12-H4																																				کسکان	
12-F2																																					کنتیک
12-B1																																					کیرمیزک
12-B1																																					کهورگان
12-D3																																					کسروجی
12-D3																																					کنج
12-G2																																					گنی
12-H2																																					گده نیهان
12-G2																																					گل همین
12-H2																																					گسرا پدان
13-B4																																					گوان
12-F3																																					گوانک
12-E3																																					گسیردین
12-D2																																					گورد
12-D2																																					گوردونان
12-C3																																					گند مک
12-B3																																					گسرا
12-F2																																					گوری شاه
12-E1																																					لهو
12-G2																																					مسکوتی
12-H3																																					میرآباد
13-B4																																					مگون
13-A4																																					مشکاهن
13-A4																																					محمدآباد
12-F3																																					منبری
12-E3																																					مختارآباد
12-E3																																					مدانج
12-F2																																					ملگیند
12-C1																																					مجان
12-D3																																					مراهان

موت	تأسیسات اقتصادی واجتماعی										تأسیسات ترابری و اتصالاتی							خدمات پزشکی و دارویی							تأسیسات آموزشی و فرهنگی							تأسیسات عمومی							تعداد خانوار	شرح
	انرژی	آب و برق	تعمیرات	سازه	خدمات	فرهنگ	آموزش	سایر	سایر	سایر	سایر	سایر	سایر	سایر	سایر	سایر	سایر	سایر	سایر	سایر	سایر	سایر	سایر	سایر	سایر	سایر	سایر	سایر	سایر	سایر	سایر	سایر	سایر	سایر	سایر	سایر				
۳۷	۳۶	۳۵	۳۴	۳۳	۳۲	۳۱	۳۰	۲۹	۲۸	۲۷	۲۶	۲۵	۲۴	۲۳	۲۲	۲۱	۲۰	۱۹	۱۸	۱۷	۱۶	۱۵	۱۴	۱۳	۱۲	۱۱	۱۰	۹	۸	۷	۶	۵	۴	۳	۲	۱				
13-A4																																								
12-H2																																								
12-E3																																								
13-E4																																								
13-G2																																								
13-F5																																								
13-G4																																								
13-G2	x	x		x	x	x	x	x	x	x	x	x	x	x	x	x	x	x	x	x	x	x	x	x	x	x	x	x	x	x	x	x	x	x	x	x	x	x		
13-H4																																								
13-E4																																								
13-F4																																								
9-G6																																								
13-G3																																								
13-H3																																								
13-F4																																								
13-G4																																								
13-H3																																								
13-F4																																								
13-G4																																								
13-H3																																								
13-F4																																								
13-F4																																								
13-G4																																								
13-G2																																								
13-F4	x																																							
13-G4																																								
13-F2																																								
13-E2																																								
13-E4																																								
13-D4																																								
13-D5																																								

مرحله	تأسیسات اقتصادی و اجتماعی										تأسیسات ترابری و اتصالات										تأسیسات آموزشی و فرهنگی										تأسیسات عمومی										نوع آب و هوایی	نوع آب و هوایی طبیعی	نوع آب و هوایی کاذب	جمعیت	تعداد خانوار	شماره
	آبادی	تولید	تولید	تولید	تولید	تولید	تولید	تولید	تولید	تولید	تولید	تولید	تولید	تولید	تولید	تولید	تولید	تولید	تولید	تولید	تولید	تولید	تولید	تولید	تولید	تولید	تولید	تولید	تولید	تولید	تولید	تولید														
۳۷	۳۶	۳۵	۳۴	۳۳	۳۲	۳۱	۳۰	۲۹	۲۸	۲۷	۲۶	۲۵	۲۴	۲۳	۲۲	۲۱	۲۰	۱۹	۱۸	۱۷	۱۶	۱۵	۱۴	۱۳	۱۲	۱۱	۱۰	۹	۸	۷	۶	۵	۴	۳	۲	۱										
13-F3																																				جان آباد										
13-G4																																				حکمت ان										
13-F4																																				جاوشهر										
13-F4	x																																			جاکس										
13-G4																																				جوك برين										
13-G1																																				جاه مشکان										
13-F4																																				جگوكدان										
13-H4																																				حفتك										
13-F5																																				خندان گريك										
13-E5																																				خدابند										
13-F2																																				درگسر										
13-H4																																				درزنگان										
13-E4																																				درپهتس										
13-F5																																				رزدر										
13-F2																																				زیرباند ار										
13-F4																																				زیارت										
13-F5																																				سمتک										
13-H1																																				سیف آباد نارویی										
13-G1																																				سیف آباد یاشی زهی										
13-G1																																				سیف آباد جاوشهری										
13-E4																																				سوزاب										
13-E4																																				سمه مج										
13-H3																																				سهری										
13-E4																																				سرخکان										
13-G3																																				شیرآباد										
13-G2																																				علی آباد چاکرآباد										
13-G1																																				عیسی آباد										
13-G4																																				فلاورمین										
13-F4																																				قصرآباد										
13-F2																																				گندشک										

موقت آبادی	تأسیسات اقتصادی و اجتماعی										تأسیسات ارتباطی و اجتماعی										تأسیسات آموزشی و درمانی										تأسیسات عمومی										نوع آب	تعداد خانوار	شرح
	تولید برق	تولید آب	تولید گاز	تولید نفت	تولید برق	تولید آب	تولید گاز	تولید نفت	تولید برق	تولید آب	تولید گاز	تولید نفت	تولید برق	تولید آب	تولید گاز	تولید نفت	تولید برق	تولید آب	تولید گاز	تولید نفت	تولید برق	تولید آب	تولید گاز	تولید نفت	تولید برق	تولید آب	تولید گاز	تولید نفت	تولید برق	تولید آب	تولید گاز	تولید نفت											
۳۷	۳۶	۳۵	۳۴	۳۳	۳۲	۳۱	۳۰	۲۹	۲۸	۲۷	۲۶	۲۵	۲۴	۲۳	۲۲	۲۱	۲۰	۱۹	۱۸	۱۷	۱۶	۱۵	۱۴	۱۳	۱۲	۱۱	۱۰	۹	۸	۷	۶	۵	۴	۳	۲	۱							
۱۳-F2																																				کمیتر							
۱۳-G4																																				کمیتر							
۱۳-F4																																				کمیتر							
۱۳-F3																																				کلان							
۱۳-F5																																				کناز مور							
۱۳-E5																																				کنت کبیر							
۱۳-G4																																				کسویج							
۱۳-H3																																				کلگی							
۱۳-E3																																				کسروجی							
۱۳-E3																																				کلدر							
۱۳-F3																																				کلی آب							
۱۳-F5																																				کلدر رنج							
۱۳-G4																																				کجنگرد پ							
۱۳-G4																																				کشنگان علاوه بر							
۱۳-G4																																				کندان							
۱۳-F4																																				کچ							
۱۳-F4																																				کران							
۱۳-G4																																				کناران							
۱۳-G4																																				کله چاه							
۱۳-G4																																				کلندر وکی							
۱۳-G4																																				کون زمین							
۱۳-H4																																				کوپاندر							
۱۳-F1																																				گورنگ							
۱۳-F2																																				کورمکان							
۱۳-G1																																				کچکی							
۱۳-F4																																				کلی آب							
۱۳-F3																																				کلی آب							
۱۳-E4																																				کلی آب							
۱۳-G3																																				گهیری شپ							
۱۳-D4																																				گنی تسک							
																																				گواش							

موقت	سیاست اقتصادی و اجتماعی										سیاست ارتباطی و اجتماعی										سیاست آموزشی و فرهنگی										سیاست عمومی			تعداد خانوار	شرح
	شرکت آب و برق تهران	انرژی تولیدی	انرژی فولاد	انرژی معدنی	انرژی سخت	انرژی سخت	انرژی سخت	انرژی سخت	انرژی سخت	انرژی سخت	انرژی سخت	انرژی سخت	انرژی سخت	انرژی سخت	انرژی سخت	انرژی سخت	انرژی سخت	انرژی سخت	انرژی سخت	انرژی سخت	انرژی سخت	انرژی سخت	انرژی سخت	انرژی سخت	انرژی سخت	انرژی سخت	انرژی سخت	انرژی سخت	انرژی سخت	انرژی سخت					
13-H4																																			
13-G4																																			
13-F4																																			
13-F3																																			
13-G4																																			
13-E3																																			
13-E4																																			
13-H3																																			
13-G5																																			
13-G5																																			
13-G5																																			
13-E5																																			
13-F5																																			
13-D4																																			
13-E2																																			
13-F2																																			
13-E4																																			
13-E3																																			
13-E4																																			
13-F3	x				x																														
13-G4																																			
13-G4																																			
13-F2																																			
13-H4																																			
13-G4																																			
13-G2																																			
13-F3	x	x			x	x	x																												

موقعیت	تأسیسات اقتصادی و اجتماعی											تأسیسات ارتباطی و اطلاعاتی										تأسیسات آموزشی و فرهنگی										تأسیسات عمومی					نوع راهبردی	جمعیت	تعداد خانوار	شرح	
	شکرت آبادی	تولید کننده	فولاد	تولید کننده	تولید کننده	تولید کننده	تولید کننده	تولید کننده	تولید کننده	تولید کننده	تولید کننده	تولید کننده	تولید کننده	تولید کننده	تولید کننده	تولید کننده	تولید کننده	تولید کننده	تولید کننده	تولید کننده	تولید کننده	تولید کننده	تولید کننده	تولید کننده	تولید کننده	تولید کننده	تولید کننده	تولید کننده	تولید کننده	تولید کننده	تولید کننده										
۳۷	۳۶	۳۵	۳۴	۳۳	۳۲	۳۱	۳۰	۲۹	۲۸	۲۷	۲۶	۲۵	۲۴	۲۳	۲۲	۲۱	۲۰	۱۹	۱۸	۱۷	۱۶	۱۵	۱۴	۱۳	۱۲	۱۱	۱۰	۹	۸	۷	۶	۵	۴	۳	۳۸۸۶	۱۰۶۷	دوستان مسکوتان				
13-D3																																				۵۰	۲۰۳	بن رود			
13-D3																																					۷	۲۳	نخمان		
13-B2																																					۴	۱۵	نهلك		
13-B2																																					۱۲	۴۴	حامرع		
13-B2																																					۲۹	۱۰۴	جوگزبالا		
13-B2																																					۳۷	۱۲۸	جوگزپائین		
9-C6																																					۱۱	۴۳	چاه قادر		
9-C6																																					۳۰	۱۰۵	چاه گزی		
13-B1																																					۴۵	۱۵۵	چاه میسر		
13-A2																																						۴	۱۶	چسراب	
13-B2																																						۳	۱۳	دوکی (خوشاب)	
13-C2																																						۸	۲۰	د هیلان	
13-C2																																						۴	۱۴	دیگون	
13-D1																																							۳	۷	زهوك
13-B2																																						۲	۴	سورگاف	
13-A2																																						۲	۷	کروچیندر	
9-D6																																						۳	۱۱	کوم آباد (کهن د گاری)	
13-D3																																							۱۲	۳۴	کلترکمان
13-B2																																							۶	۲۱	کلجات
13-E1																																							۱۹	۷۹	کهنك شیرآباد
13-E1																																							۲۱	۲۰۰	کهنك میرآباد
13-E1																																							۴۵	۱۷۲	گسك ساره آباد
13-E2																																							۲۷	۱۰۷	گسك شاهي آباد
13-E2																																							۳۴	۱۳۲	گسك محمد آباد
13-B2																																							۴	۱۵	گلوکی
13-D																																							۱۰	۳۸	مدوخان
13-D1																																							۴۱	۱۵۴	مره (حسین آباد)
13-C1																																							۵۴۴	۲۰۰۰	مسکوتان
13-A2																																							۲	۹	ناگوك

موقعیت	تأسیسات اقتصادی و اجتماعی										تأسیسات ارتباطی و انتقالی							تأسیسات آموزشی و مذهبی										تأسیسات عمومی					نوع آبدهی	وضع راهها طبیعی	تعداد خانوار	شرح	
	کلیت	تولید	انرژی	تعمیرات	معماری	آب و هوا	مال	پایگاه	ایستگاه	تعمیرات	سند	خدمات	سایر	سایر	سایر	سایر	سایر	سایر	سایر	سایر	سایر	سایر	سایر	سایر	سایر	سایر	سایر	سایر									
۳۷	۳۶	۳۵	۳۴	۳۳	۳۲	۳۱	۳۰	۲۹	۲۸	۲۷	۲۶	۲۵	۲۴	۲۳	۲۲	۲۱	۲۰	۱۹	۱۸	۱۷	۱۶	۱۵	۱۴	۱۳	۱۲	۱۱	۱۰	۹	۸	۷	۶	۵	۴	۳	۲	۱	
۱۳-C2																																				سرك	
																																					دوستان ملوران
۱۷-D1																																					آبگاہ
۱۷-C1																																					ارگ
۱۷-B2																																					برمك
۱۷-C1																																					پوتسپ
۱۷-C1																																					تیسرک
۱۳-C6																																					جنگ چاه رادشاه
۱۷-B2																																					جوكان
۱۳-C6																																					چلبتی
۱۷-C2																																					چاه عالی
۱۷-C1																																					درمانتو
۱۳-C6																																					زین هارون پاشین
۱۳-C6																																					زورآباد
۱۷-C1																																					شی مرغ
۱۷-C2																																					شهربری
۱۷-D1																																					فتن در
۱۷-D1																																					کوجنک
۱۳-D6																																					کوهسركو
۱۷-C1																																					کمیدر
۱۷-D1																																					کشپك
۱۷-C1																																					کیگدگان
۱۷-C1																																					گهسا
۱۷-C1																																					گنسی
۱۷-C1																																					گوروان
۱۷-D1																																					گورک
۱۳-D6																																					لرد
۱۳-C6																																					مدوحی بالا
۱۷-C1																																					مرد اشما

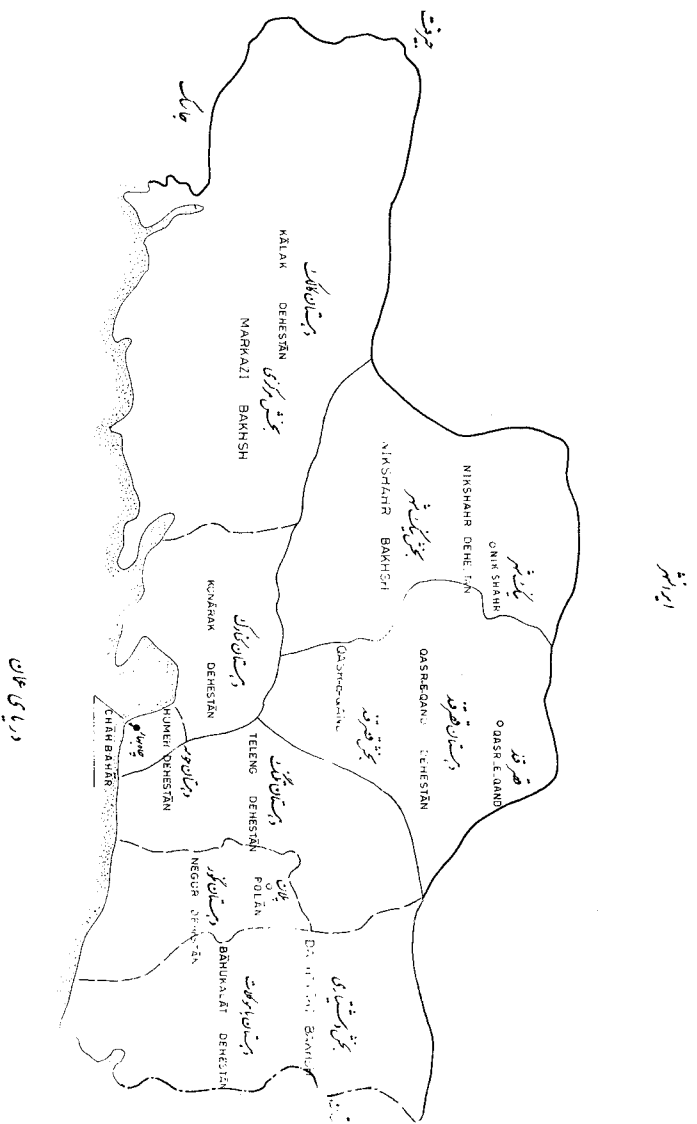


موتیت	تأسیسات اقتصادی و اجتماعی										تأسیسات ارتباطی و اجتماعی							تأسیسات آموزشی و فرهنگی										تأسیسات عمومی						تعداد خانوار	شرح	
	آب و برق	گاز	تلفن	پست	تلفن	پست	تلفن	پست	تلفن	پست	تلفن	پست	تلفن	پست	تلفن	پست	تلفن	پست	تلفن	پست	تلفن	پست	تلفن	پست	تلفن	پست	تلفن	پست	تلفن	پست	تلفن	پست	تلفن			پست
۳۷	۳۶	۳۵	۳۴	۳۳	۳۲	۳۱	۳۰	۲۹	۲۸	۲۷	۲۶	۲۵	۲۴	۲۳	۲۲	۲۱	۲۰	۱۹	۱۸	۱۷	۱۶	۱۵	۱۴	۱۳	۱۲	۱۱	۱۰	۹	۸	۷	۶	۵	۴	۳	۲	۱
۱۷-C1																																				ملوران
۱۳-D6																																				سد
۱۷-C1	x			x	x				x																											نسیوران
۱۳-C6																																				هشت کوه
۱۷-C1																																				هرکوک
																																				دهستان میخان
۱۵-C5		۱		۷	۲	۱		۲																												اسپه سنگ
۱۵-C4	x			x	x	x		x																												باتک
۱۵-C5																																				بروسکان
۱۵-B4																																				بگان
۱۵-C5																																				بن ریگ
۱۵-C5																																				بنی گر (دیان گر)
۱۵-B5																																				تنگ مزین بند
۱۵-C4																																				چشتگان
۱۵-C5																																				چکان
۱۵-C5																																				چیرانگان
۱۵-B4					x																															دز
۱۵-C5																																				دف هوا
۱۵-B5																																				دنداروک
۱۵-C5																																				رگان
۱۵-C5																																				ره سیری
۱۵-C5																																				سرچلتی
۱۵-C5																																				سری چکان
۱۵-B4																																				سنگ مسجد
۱۵-C4					x																															شاکپور
۱۵-E			x																																	شهرک، آسال
۱۵-D5																																				شهر سیریک
۱۵-B4					x																															کیلکان
۱۵-B4																																				گرگین

موقعیت	تأسیسات اقتصادی واجتماعی							تأسیسات ترابری اتصالاتی							خدمات پزشکی واداری							تأسیسات آموزشی و تفریحی							تأسیسات عمومی							تعداد خانوار	شرح
	آب و برق	تولید	تولید	تولید	تولید	تولید	تولید	تولید	تولید	تولید	تولید	تولید	تولید	تولید	تولید	تولید	تولید	تولید	تولید	تولید	تولید	تولید	تولید	تولید	تولید	تولید	تولید	تولید	تولید	تولید	تولید	تولید					
15-C4																														۱۰	۱۰	کروچی در					
15-C4																															۵۴	۲۸۵	کسدر				
15-C4																															۷	۲۸	کسرکوک				
15-C5																																۱۰	۹۲	گنسان			
15-C5																																۱۴	۶۴	گنناک			
15-C5																																۷	۲۹	گران			
15-C5																																۴	۲۱	گزا			
15-B4																																۳	۲۰	مزاکان			
15-B5																																	۳۲	۱۱۶	مشکاریم		
15-C5																																	۲۵	۱۰۶	مورتک		
15-C5																																	۲۲	۷۷	سیان		
15-B4																																	۴۴	۲۱۷	میتگان		
15-B4																																	۱۳۳	۶۷۶	مینان		
15-C5																																	۱۷	۷۹	ناگوک		
15-C5																																	۷	۳۰	ندریتی		
15-B4																																	۶۴	۲۱۴	نوت		

موقعیت	تأسیسات اقتصادی واجتماعی							تأسیسات ارتباطی اجتماعی							خدمات پزشکی (درمندی)							تأسیسات آموزشی و تفریحی							تأسیسات عمومی							منبع راهبردی آبهای طبیعی (کل، اکر، اکر، اکر)	جمعیت	تعداد خانوار	شرح
	انرژی	آب و برق	گاز	تلفن	پست	پست	پست	پست	پست	پست	پست	پست	پست	پست	پست	پست	پست	پست	پست	پست	پست	پست	پست	پست	پست	پست	پست	پست											
۳۷	۳۶	۳۵	۳۴	۳۳	۳۲	۳۱	۳۰	۲۹	۲۸	۲۷	۲۶	۲۵	۲۴	۲۳	۲۲	۲۱	۲۰	۱۹	۱۸	۱۷	۱۶	۱۵	۱۴	۱۳	۱۲	۱۱	۱۰	۹	۸	۷	۶	۵	۴	۳	۲	۱			
15-D4																														۱	۲	۳	۴۷	تسرند					
15-D3																																۲	۱۸	چوپوک					
15-D3																																۲	۵۶	د سدرگرد					
15-D2																																۲	۱۷	ریسوی					
15-D1																																۲	۲۵	زمین بندان					
15-D5																																۲	۵	زاتانوری					
15-D3																																۲	۱۰	سری آب					
15-D4																																۲	۱۷	سه مچان					
15-C2																																۲	۶۷	سرداب					
15-E4																																۲	۷	شوریکان					
15-E4																																۲	۳	شو شکیدر					
15-D1																																۲	۸	شیران					
15-D3																																۲	۵	کارچی					
15-E2																																۲	۱۲	کاشنوک					
15-C3																																۲	کفار	خالی از سگسه					
15-C3																																۲	۱۵	کلگوک					
15-D3																																۲	۸۸	کوش					
15-C3																																۲	۲۸	کارجان					
15-E4																																۲	۱۴	گریکان					
15-D3																																۲	۱۰	گوزینگ					
15-D4																																۲	۷	گشان					
15-E3																																۲	۶۲	گورناکان					
15-D4																																۲	۵	لمر					
15-C4																																۲	۳۵	نوکان					
15-E1																																۲	۴۲	نوکین ده					
15-E2																																۲	۹	ناگ پهن					
15-C3																															۲	خالی از سگسه	ناگ پهن پافین						
																															۲	۴۹	نسکد						
																																۲۱۶۵۱	۳۱۵۰	خانوارهای عشایری شهرستان					

قلمرو شهرستان چابهار: تفکیک بخش در استان  
CHABHAR SHAHRESTAN - BY RELATED FAKHSHS AND DEHISTANS

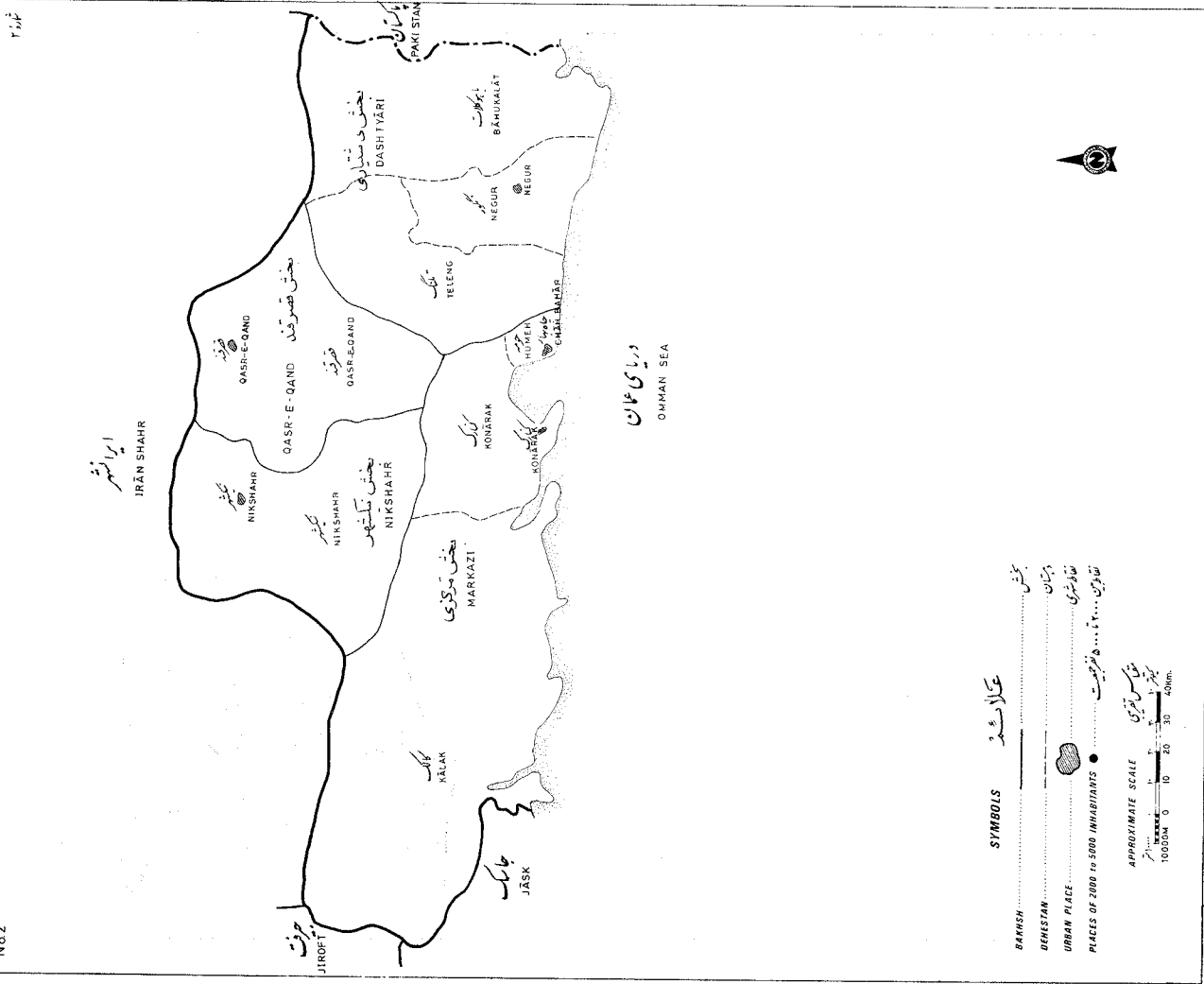


- SYMBOLS**
- INTERNATIONAL BOUNDARY
  - SHAHRESTAN BOUNDARY
  - BAKHSH BOUNDARY
  - DEHESTAN BOUNDARY
  - SHAHRESTAN CENTER
  - BAKHSH CENTER



نقشه شهرستان جیلاو بهار - بخشیکد دهستانها - تقاطع شهری و تقاطعین ۲۰۰۰ تا ۵۰۰۰۰ نفر جمعیت (سرشماری آبان ۱۳۵۵)  
 CHAHMAHĀR SHAHRESTĀN - BY DEHĀSTĀNS. URBAN PLACES ARE PLACES OF 2000 TO 5000 INHABITANTS. November 1976

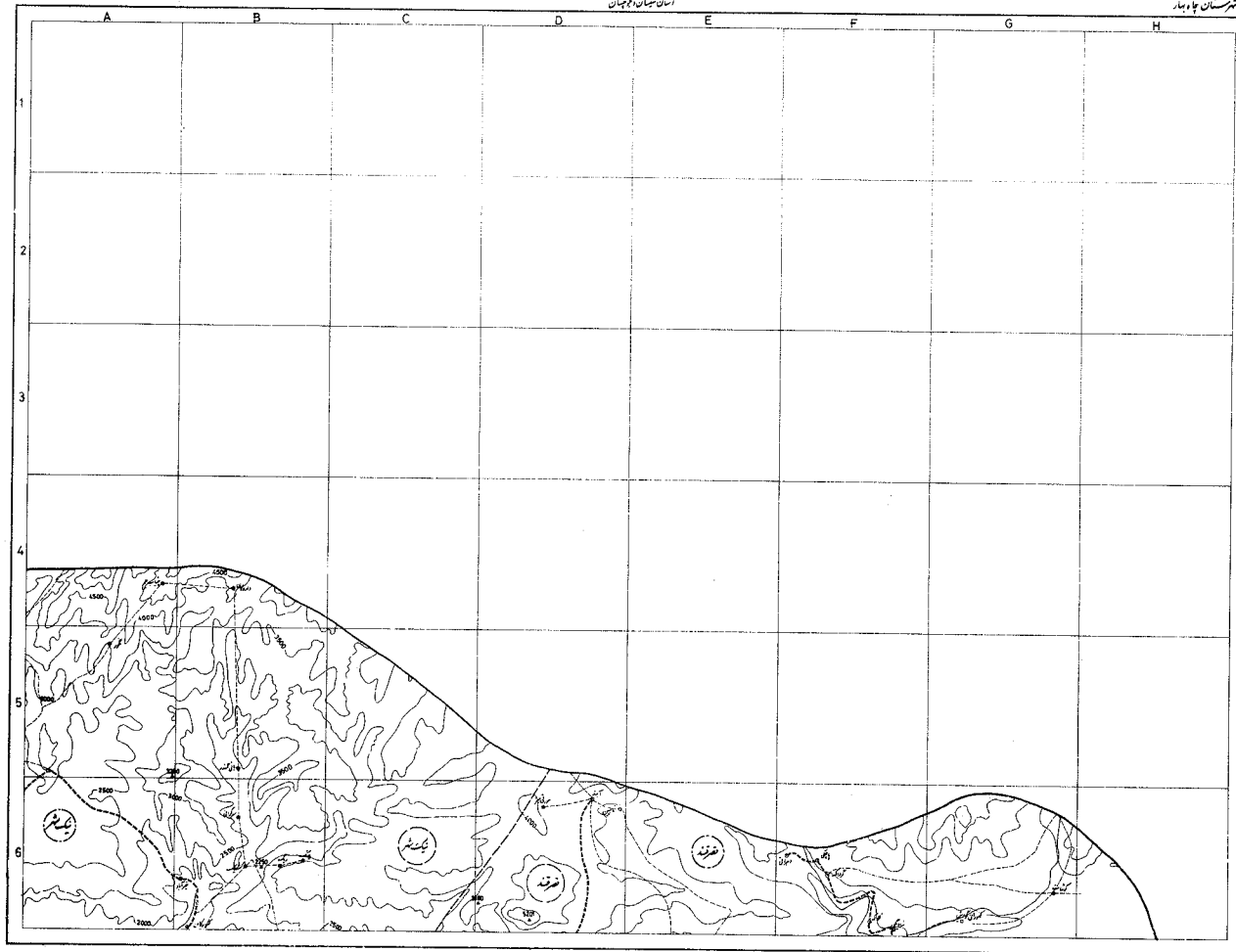
No.2



Large scale maps of this shahrestān showing dehestans, places and roads at the time of the National Census of Population and Housing, November 1976, may be purchased from the Statistical Centre of Iran

نقشه های این شهرستان به عرض کارشناسان جیلاو بهار تهیه شده است - دولت  
 راه های خرید و فروش این نقشه های عمومی را می توان از آبان ۱۳۵۵ خریداری کرد.  
 در تهران مرکز آمار و جمعیت‌شناسی ایران.





نشانها



شهر



تعمیرات و ...



آبادی



محدوده سکونت



چاه



شکله



شهرستان



دروازه



شوره انباشت



پارچه سد



پارچه سد (بزرگ)



پارچه سد



ریز



سر راه



مکانهای دیدنی



چهار



میدان



میدان



میدان



میدان



میدان



میدان



میدان

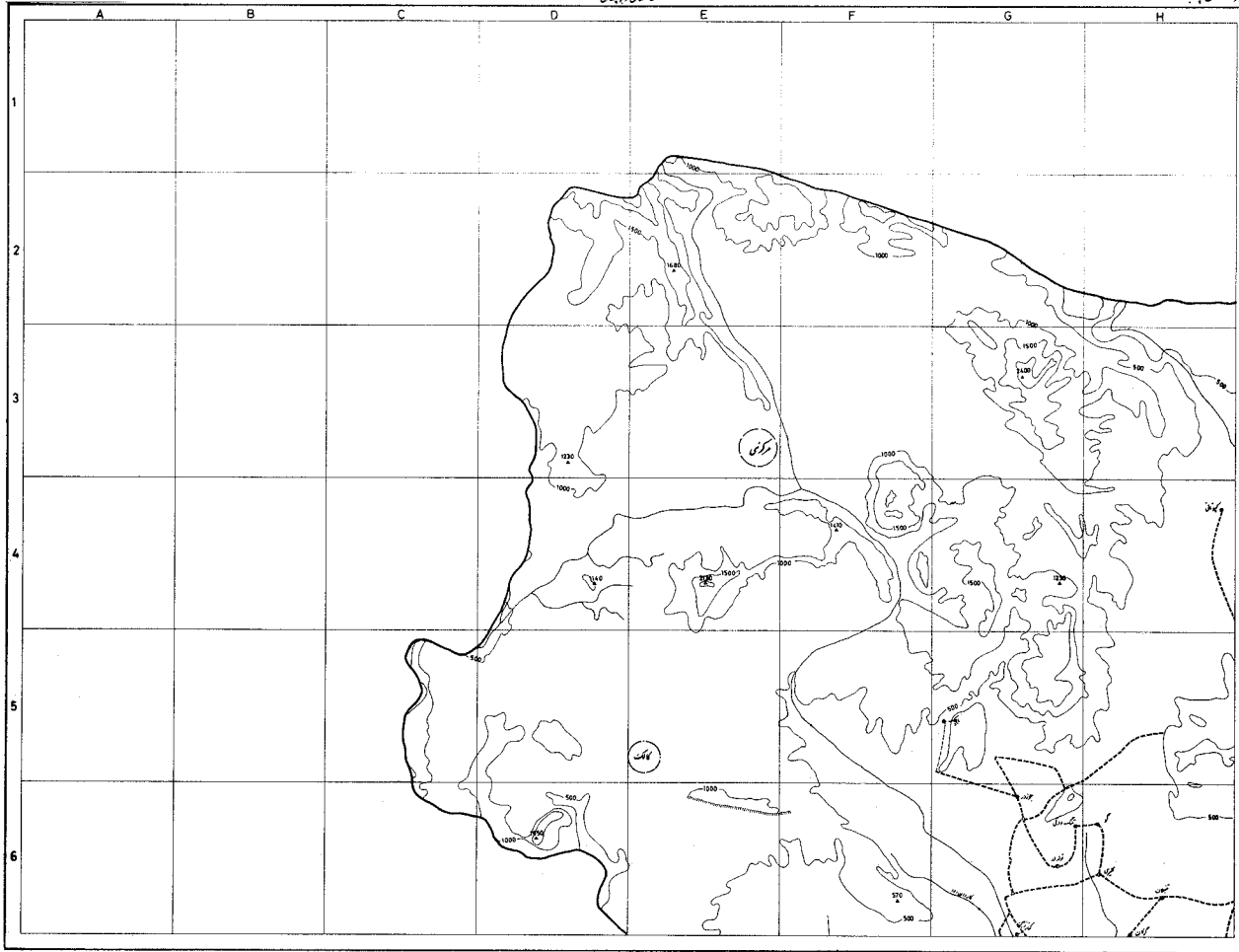


0 1 2 3 km

درباره نقشه

1	2	3	4
۵	۶	۷	۸
۹	۱۰	۱۱	۱۲

مقیاس ۱:۱۰۰۰۰



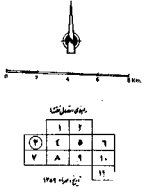
جمهوری اسلامی ایران

کتاب

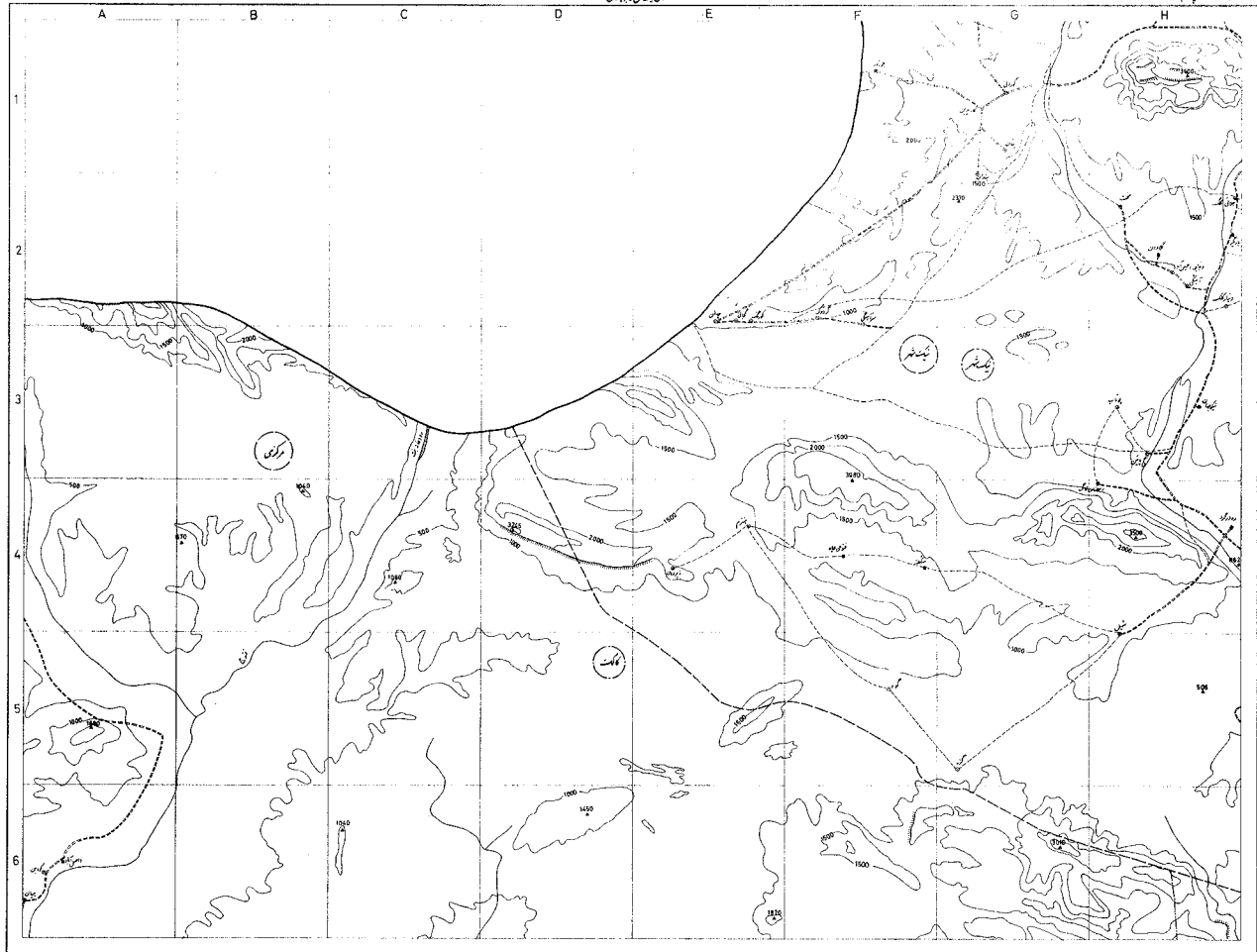
- شهر
- تعمیراتی
- آبشار
- کانون مسکن
- کانون پرکولی
- پل
- شکوه
- حد شهرستان
- خط مرز
- حد دهستان
- کانون
- جاده آسفالت
- جاده آبرس
- جاده سنگی
- جاده خاکی
- راه آبی
- قنات
- رودخانه
- نهر
- سر
- مسئله
- جاده کشت
- پل
- طرد
- خراب
- قنات
- جاده
- راه
- پل

شماره نقشه: ۱۳۸۱

تاریخ: ۱۳۸۱







Legend (کلیم) for the map, listing symbols for various geographical features:

- شهر (City)
- تلگرافخانه (Telegraph station)
- آبشار (Waterfall)
- نخلستان (Palm grove)
- کوه (Mountain)
- پل (Bridge)
- ساده (Simple road)
- آسیف (Asphalt road)
- جاده آسفالته (Asphalt road)
- جاده خاکی (Dirt road)
- آب (Water)
- دریاچه (Lake)
- دریا (River)
- نهر (Canal)
- سد (Dam)
- گردنه (Pass)
- مرداب (Swamp)
- خلیج (Bay)
- ساحل (Coast)
- فرودگاه (Airport)
- آبگرم (Hot spring)
- چاه (Well)
- سیلاب (Flood)

Scale: 1:100,000 (شماره مقیاس ۱:۱۰۰,۰۰۰)

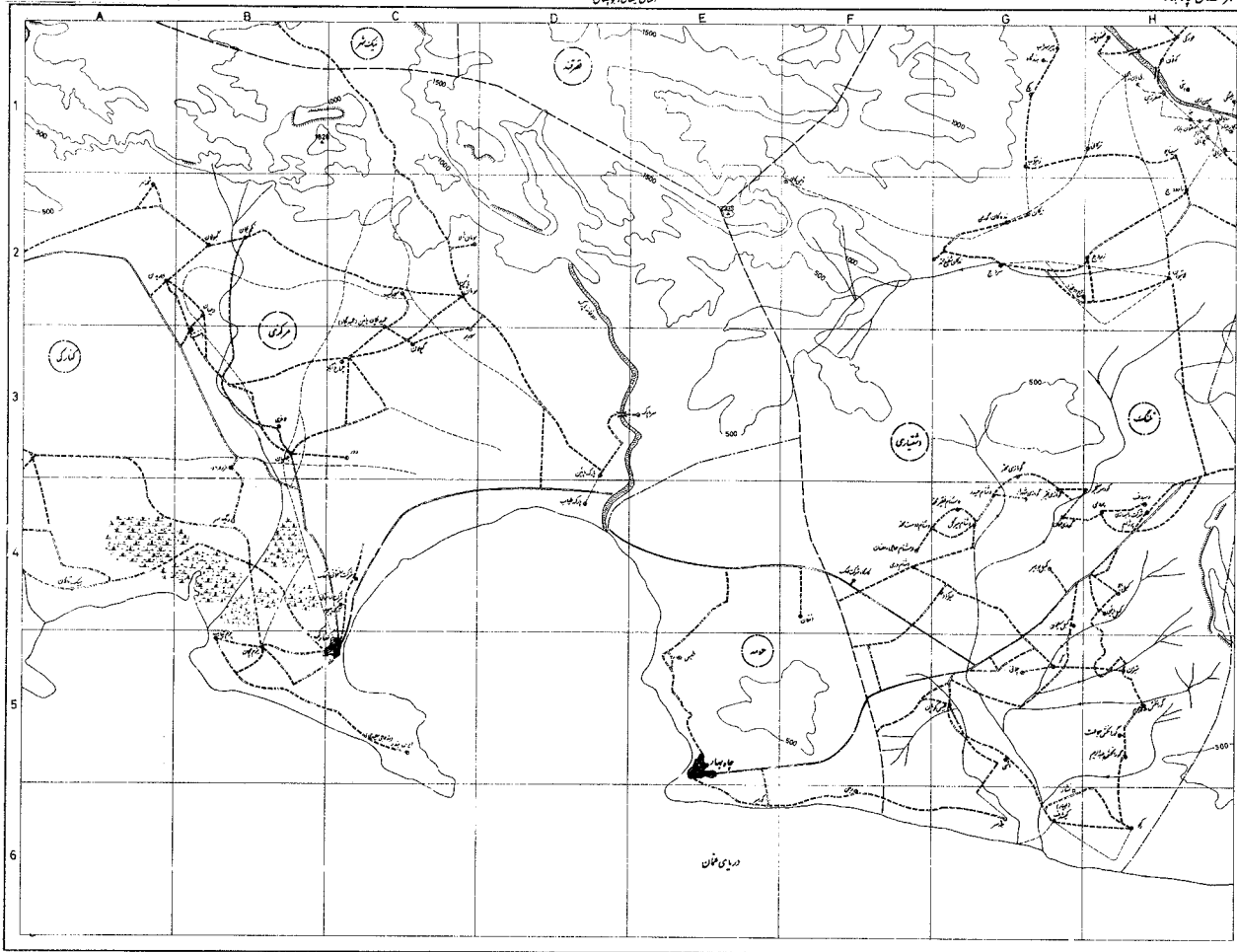
۱	۲
۳	۴
۵	۶










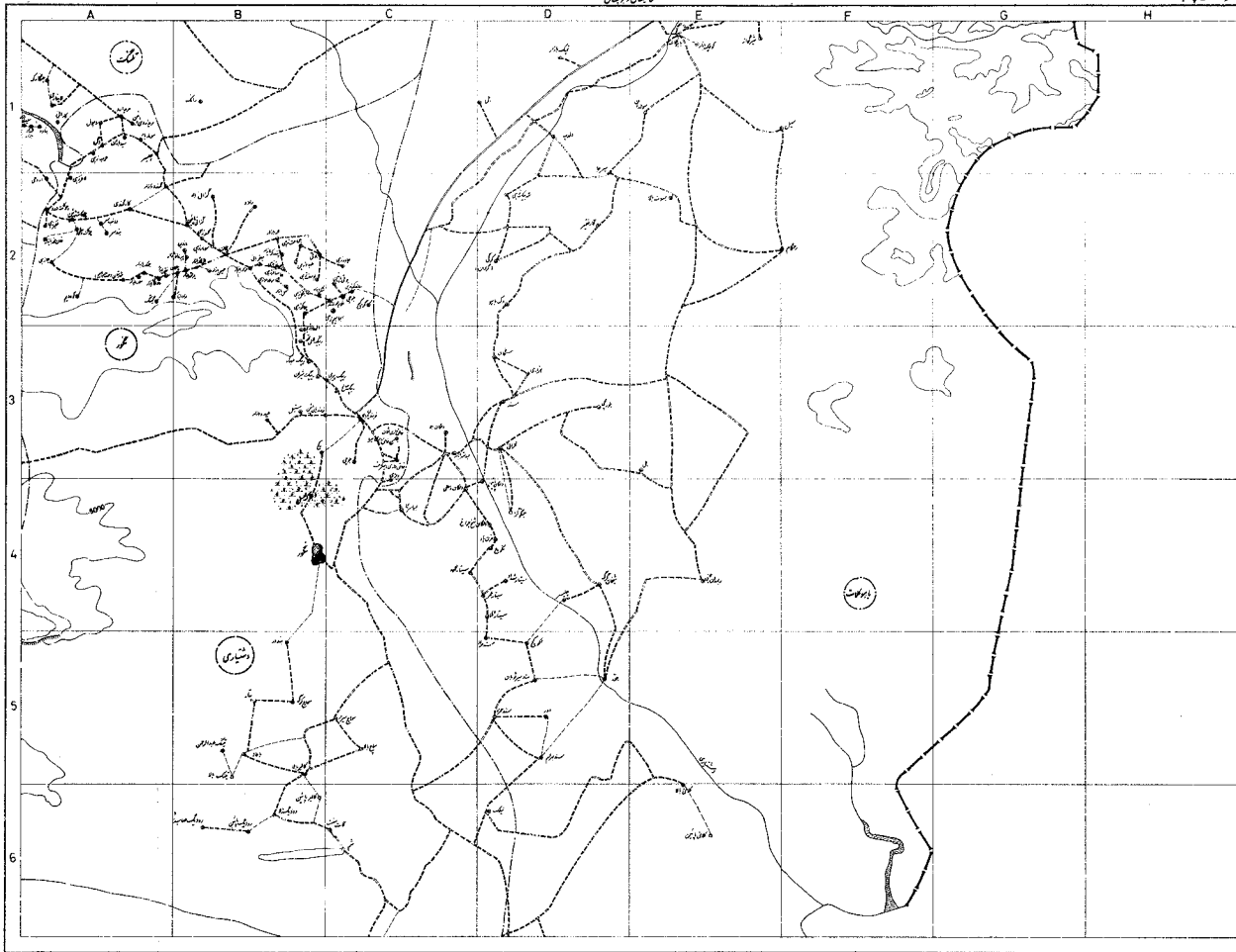


- شهرستان
- شهر
- میدان
- بازار
- مسجد
- مدرسه
- کلیسا
- مکتب
- تعمیرات
- سد
- پل
- برق
- آب
- گاز
- سکونتگاه
- موتور
- سنگ
- شوره
- سنگ مرمر
- سنگ آهک
- سنگ گرانیت
- سنگ چینه
- سنگ شن
- سنگ ماسه
- سنگ گچ
- سنگ کربنات
- سنگ فسفات
- سنگ آهن
- سنگ مس
- سنگ زینر
- سنگ پتاس
- سنگ سولفات
- سنگ کربنات
- سنگ فسفات
- سنگ آهن
- سنگ مس
- سنگ زینر
- سنگ پتاس
- سنگ سولفات



۱	۲	۳	۴	۵
۶	۷	۸	۹	۱۰
۱۱	۱۲	۱۳	۱۴	۱۵

تاریخ: مهر ۱۳۵۱



نقشه  
 نقاط ۱-۱۰۰۰ متر  
 ۱۰۰ متر  
 ۵۰ متر  
 ۲۵ متر  
 ۱۰ متر  
 ۵ متر  
 ۲ متر  
 ۱ متر  
 ۰.۵ متر  
 ۰.۲ متر  
 ۰.۱ متر  
 ۰.۰۵ متر  
 ۰.۰۲ متر  
 ۰.۰۱ متر  
 ۰.۰۰۵ متر  
 ۰.۰۰۲ متر  
 ۰.۰۰۱ متر  
 ۰.۰۰۰۵ متر  
 ۰.۰۰۰۲ متر  
 ۰.۰۰۰۱ متر  
 ۰.۰۰۰۰۵ متر  
 ۰.۰۰۰۰۲ متر  
 ۰.۰۰۰۰۱ متر  
 ۰.۰۰۰۰۰۵ متر  
 ۰.۰۰۰۰۰۲ متر  
 ۰.۰۰۰۰۰۱ متر  
 ۰.۰۰۰۰۰۰۵ متر  
 ۰.۰۰۰۰۰۰۲ متر  
 ۰.۰۰۰۰۰۰۱ متر  
 ۰.۰۰۰۰۰۰۰۵ متر  
 ۰.۰۰۰۰۰۰۰۲ متر  
 ۰.۰۰۰۰۰۰۰۱ متر

نقشه  
 نقاط ۱-۱۰۰۰ متر  
 ۱۰۰ متر  
 ۵۰ متر  
 ۲۵ متر  
 ۱۰ متر  
 ۵ متر  
 ۲ متر  
 ۱ متر  
 ۰.۵ متر  
 ۰.۲ متر  
 ۰.۱ متر  
 ۰.۰۵ متر  
 ۰.۰۲ متر  
 ۰.۰۱ متر  
 ۰.۰۰۵ متر  
 ۰.۰۰۲ متر  
 ۰.۰۰۱ متر  
 ۰.۰۰۰۵ متر  
 ۰.۰۰۰۰۲ متر  
 ۰.۰۰۰۰۰۱ متر  
 ۰.۰۰۰۰۰۰۵ متر  
 ۰.۰۰۰۰۰۰۲ متر  
 ۰.۰۰۰۰۰۰۰۱ متر  
 ۰.۰۰۰۰۰۰۰۰۵ متر  
 ۰.۰۰۰۰۰۰۰۰۲ متر  
 ۰.۰۰۰۰۰۰۰۰۰۱ متر  
 ۰.۰۰۰۰۰۰۰۰۰۰۵ متر  
 ۰.۰۰۰۰۰۰۰۰۰۰۲ متر  
 ۰.۰۰۰۰۰۰۰۰۰۰۰۱ متر  
 ۰.۰۰۰۰۰۰۰۰۰۰۰۰۵ متر  
 ۰.۰۰۰۰۰۰۰۰۰۰۰۰۲ متر  
 ۰.۰۰۰۰۰۰۰۰۰۰۰۰۰۰۱ متر

۰ ۱ ۲ ۳ ۴ ۵ ۶ ۷ ۸ ۹ ۱۰ ۱۱ ۱۲ ۱۳ ۱۴ ۱۵ ۱۶ ۱۷ ۱۸ ۱۹ ۲۰





شرح	تعداد خانوار	جمعیت	تولید			کشاورزی			دامداری			صنایع و خدمات			سایر			تأسیسات اقتصادی و اجتماعی				مردمت
			تولید ناخالص	ارزش افزوده	کشور	کشور	کشور	کشور	کشور	کشور	کشور	کشور	کشور	کشور	کشور	کشور	کشور	کشور	کشور	کشور	کشور	
شهرستان چاه بهار	۱۶۷۸۲	۷۱۰۷۷																				
ویرستان بامبوکلات	۱۴۵۸	۶۹۳۲																				
آزاتسی	۶	۱۵																				
بامبوکلات	۶۱	۲۷۵																				
بیل	۱۵	۶۶																				
بسموت بالا	۴۴	۲۰۶																				
بیل	۶	۲۷																				
بلورجسی	۲	۱۱																				
پیمانستری	۲۰	۹۸																				
پساندر	۳۸	۲۰۷																				
پشت	۳۲	۱۲۵																				
تعمیر بازار	۵۰۰	۲۳۹																				
چاشویت	۲۷	۱۲۷																				
چور	۳۴	۱۵۳																				
چنگیز	۱۱	۳۸																				
چیلسر	۱۵	۵۹																				
دک باهو	۳۵	۱۶۷																				
دلپ	۱۸	۹۶																				
دلگان شیخ چراغ	۳۱	۱۱۸																				
دلگان بالا	۱۴	۸۰																				
دلگان وسطی	۲۹	۱۷۶																				
دلگان پائین	۱۱	۶۰																				
دور	۲۱	۱۵۳																				
ریمدان چپلی	۶۵	۲۶۵																				
رحسگام	۳۵	۱۶۱																				
سپیل	۱۲	۳۸																				
سولندان	۲۷	۱۲۲																				
سنگان	۴۵	۲۲۷																				
سیرجا	۲۲	۱۰۹																				

تاریخ	تاسیسات اقتصادی و اجتماعی										تاسیسات زیست محیطی										تاسیسات آموزشی و فرهنگی										تاسیسات عمومی								تعداد خانوار	شرح
	سخت افزار	توسعه	امکانی	توسعه	امنیت	آمیزی	مکانی	توسعه	امنیت	آمیزی	توسعه	امنیت	آمیزی	توسعه	امنیت	آمیزی	توسعه	امنیت	آمیزی	توسعه	امنیت	آمیزی	توسعه	امنیت	آمیزی	توسعه	امنیت	آمیزی												
10-D3																																	۳	۱						
10-D5																																۲	۲۴	سند						
10-D4																															۲	۴۱	سند مهرشبان							
10-D5																															۲	۸	سینتار هلی							
10-D5																															۲	۹	سند مراد							
10-D4																															۲	۲۰	سند حمزه							
10-O4																															۲	۷	سینتار شهید اد							
10-D5																															۲	۱۴	سینتار محمود							
10-D4																															۲	۳۲	سند بهرام							
10-D2																															۲	۱۰	سینتار عمر							
10-E1																															۲	۱۸	شهیدک زهی							
10-D4																															۲	۱۱۴	شیرگواز							
10-O3																															۲	۳۲	شهیدان کرگ							
6-P4																															۲	۱۴	عبد الله بازار							
10-E1																															۲	۱۳	کهنائی کش							
10-D2																															۲	۲۳	کوچک بازار							
10-E6																															۲	۸۶	کلانی بالا							
10-E6																															۲	خالسی	کلانی پایین							
6-P5																															۲	۹۴	گرم بیت							
10-D2																															۲	۲۸	گزارقهر							
10-D3																															۲	۱۰	گلرانی							
11-P1																															۲	۱۰	گوانتر							
10-D5																															۲	۱۳	لکوکچ							
6-E6																															۲	۳۱	مورکی							
10-D4																															۲	۳۷	میزن پاد							
10-D4																															۲	۱۰	نکوج							
10-D3																															۲	۷	هزاری							
9-E1																															۲	۲۹۶۱	دروستان تلکانت							
10-A2																															۲	۵۶	اسحاق بازار							
																															۲	۴۶	اروض							



موقت	آبادی	تأسیسات اقتصادی و اجتماعی														تأسیسات آموزشی و تفریحی								شرح														
		شرکت تعاونی دولتی	تولید	تعمیراتی	تعمیراتی	تعمیراتی	تعمیراتی	تعمیراتی	تعمیراتی	تعمیراتی	تعمیراتی	تعمیراتی	تعمیراتی	تعمیراتی	تعمیراتی	تعمیراتی	تعمیراتی	تعمیراتی	تعمیراتی	تعمیراتی	تعمیراتی																	
۴۷	۳۶	۳۵	۳۴	۳۳	۳۲	۳۱	۳۰	۲۹	۲۸	۲۷	۲۶	۲۵	۲۴	۲۳	۲۲	۲۱	۲۰	۱۹	۱۸	۱۷	۱۶	۱۵	۱۴	۱۳	۱۲	۱۱	۱۰	۹	۸	۷	۶	۵	۴	۳	۲	۱		
5-G6																															۲	۶	۲	۸۰	۱۹	رگسقی		
10-B1															x																۲	۶	۲	۴۹	۱۳	زانک		
9-H2															x																۱	۶	۲	۱۸۲	۴۲	راد و چ		
9-F2																															۱	۶	۲	۷۷	۱۶	زمین کان		
9-G1															x																۱	۷	۲	۶۸	۱۷	زهرآب		
9-H2															x													x			۱	۶	۲	۲۱۸	۵۱	تفریح		
6-G6															x																۲	۶	۲	۱۵۲	۳۳	سند باهوت		
9-H1																															۲	۷	۲	۱۵۴	۳۶	سایمانی		
9-G2																							x								۱	۷	۲	۳۰۰	۶۳	سردج		
9-H1																															۲	۶	۲	۲۳	۴	سهیلاجو		
10-A1																															۲	۶	۲	۲۰۴	۴۴	سعیدی بازار		
6-A6																							x								۲	۶	۳	۷۲	۱۵	شیرمحمد بازار		
6-A6																							x								۲	۶	۳	۱۰۶	۲۱	شاهک بازار		
10-A1																																۲	۷	۲	۶۴	۱۴	شهداد بازار	
9-H4																																۲	۲	۵	۷۱	۲۵	شرکت راهسازی پرژام	
9-H5																																۲	۶	۲	۵۱	۱۴	شمیران	
6-B6																							x									۲	۷	۲	۲۴۵	۶۳	شیدک	
9-H1																																۱	۶	۲	۲۸۷	۵۶	صنوبرزهی	
9-G5																																۲	۶	۲	۸۰	۲۳	طپس کپیان	
9-H1																																۲	۷	۲	۱۲۳	۲۶	حتمان بازار	
9-H1															x								x									۲	۶	۲	۵۱۹	۱۲۸	عورکی	
9-H1																																۲	۶	۲	۲۳۴	۴۸	فتح علی قلعه	
6-B6																																۲	۶	۲	۳۱	۷	کالکتوت	
5-H6																																۲	۶	۲	۱۱۴	۲۴	کوئینرو	
9-H1															x																	۲	۷	۲	۱۱۷	۲۸	کوتسون	
5-G6																																۲	۶	۲	۱۵۰	۳۸	کله سکان	
10-A1																																۲	۷	۲	۱۵۰	۳۰	کارانی	
9-G1																																۱	۶	۲	۲۳۴	۴۳	کچ	
9-G4																																	۲	۰	۲	۶۹	۱۷	کمیل بوهیر
9-F4																																x	۲	۰	۰	۰	۰	کارگاه شرکت مسک

موضوع	تأسیسات اقتصادی و اجتماعی										تأسیسات ارتباطی و انتقالی						خدمات پزشکی و درمانی						تأسیسات آموزشی و مذهبی						تأسیسات عمومی			تعداد خانوار	شرح			
	تولید	تعمیرات	تعمیرات	تعمیرات	تعمیرات	تعمیرات	تعمیرات	تعمیرات	تعمیرات	تعمیرات	تعمیرات	تعمیرات	تعمیرات	تعمیرات	تعمیرات	تعمیرات	تعمیرات	تعمیرات	تعمیرات	تعمیرات	تعمیرات	تعمیرات	تعمیرات	تعمیرات	تعمیرات	تعمیرات	تعمیرات	تعمیرات	تعمیرات							
۳۷	۳۶	۳۵	۳۴	۳۳	۳۲	۳۱	۳۰	۲۹	۲۸	۲۷	۲۶	۲۵	۲۴	۲۳	۲۲	۲۱	۲۰	۱۹	۱۸	۱۷	۱۶	۱۵	۱۴	۱۳	۱۲	۱۱	۱۰	۹	۸	۷	۶	۵	۴	۳	۲	۱
۹-۱۱۴																																				کورس سنجبر
۶-۱۱۶																																				کچو
۶-۱۱۵																																				کچول ( نبردان )
۹-۱۱۶																																				کچو
۹-۱۱۶																																				کمیته دف ( کپیبار )
۹-۱۱۴																																				کمیل باقیم
۹-۱۱۴																																				کمیل بالا
۹-۱۱۴																																				کمیل سلیمان
۶-۱۱۵																																				کالدان
۶-۱۱۵																																				گازگر
۶-۱۱۶																																				گزی زهسی
۹-۱۱۴																																				گومازی شهداد
۹-۱۱۳																																				گومازی محمد
۹-۱۱۵																																				گورانکش جماعت
۹-۱۱۵																																				گورانکش ملا گهرام
۹-۱۱۵																																				گورانکش عبد الرحیم
۹-۱۱۴																																				گومازی عثمان
۹-۱۱۵																																				گو
۹-۱۱۴																																				گومازی فقیر
۶-۱۱۶																																				لالو بازار
۱۰-۱۱۱																																				لانباری
۹-۱۱۲																																				لانباری
۶-۱۱۶																																				ماندرو
۹-۱۱۱																																				میرآباد
۹-۱۱۵																																				ماشسی
۶-۱۱۵																																				نالود
۹-۱۱۲																																				نده کان گورسی
۶-۱۱۶																																				نوکار
۹-۱۱۶																																				نشار
۹-۱۱۲																																				ندکان

تعداد خاوازل	تعداد	جمعیت	نوسازی عمومی							نوسازی آموزشی و فرهنگی							خدمات پزشکی و اداری							نوسازی راه‌های مواصلاتی							موقت									
			آب و برق	سبک سازی	تعمیرات اساسی	تعمیرات اساسی	تعمیرات اساسی	تعمیرات اساسی	تعمیرات اساسی	تعمیرات اساسی	تعمیرات اساسی	تعمیرات اساسی	تعمیرات اساسی	تعمیرات اساسی	تعمیرات اساسی	تعمیرات اساسی	تعمیرات اساسی	تعمیرات اساسی	تعمیرات اساسی	تعمیرات اساسی	تعمیرات اساسی	تعمیرات اساسی																		
۱	۲	۳	۲	۳	۴	۵	۶	۷	۸	۹	۱۰	۱۱	۱۲	۱۳	۱۴	۱۵	۱۶	۱۷	۱۸	۱۹	۲۰	۲۱	۲۲	۲۳	۲۴	۲۵	۲۶	۲۷	۲۸	۲۹	۳۰	۳۱	۳۲	۳۳	۳۴	۳۵	۳۶	۳۷		

موقت	تأسیسات اقتصادی و اجتماعی										تأسیسات ارتباطی اجتماعی					خدمات پزشکی و بهداشتی					تأسیسات آموزشی و تفریحی					تأسیسات عمومی					تعداد خانوار	شرح				
	انرژی	آب سرد	آب گرم	تعمیرات	ساخت	تعمیرات	ساخت	تعمیرات	ساخت	تعمیرات	ساخت	تعمیرات	ساخت	تعمیرات	ساخت	تعمیرات	ساخت	تعمیرات	ساخت	تعمیرات	ساخت	تعمیرات	ساخت	تعمیرات	ساخت	تعمیرات	ساخت	تعمیرات	ساخت	تعمیرات			ساخت			
34	36	35	34	33	32	31	30	29	28	27	26	25	24	23	22	21	20	19	18	17	16	15	14	13	12	11	10	9	8	7	6	5	4	3	2	1
5-03																																				خوشاب
5-D1																																				در زمین
5-D3																																				رپ
5-F1																																				دلی سر
5-F1																																				د مہنگان
2-F6																																				د هراتی
6-A3																																				ذ نسر ( زوی )
5-E4																																				رگ ر
5-F2																																				روکش
5-D3																																				نهارت جنگل
5-F1																																				زین الدینی
5-E1	x			x	x	x	x	x	x																											ساریک
5-D4																																				سرتاپ
6-A3																																				شارگ
2-F6																																				شاد بگور
6-A3																																				شیخ گلگ
5-F1	x	x		x	x	x	x	x	x																											پو قهر قند
5-E1																																				قند
5-D5																																				قمره
5-E1																																				کوشک ( د نوکان )
5-E2																																				کلمت
5-D2																																				کوه بن
5-D2																																				کلگر
5-F1																																				کورسر
5-F1																																				کوه بن
5-F2																																				کاهلان
5-E2																																				کلبانی ناک
2-Gb																																				کوشک
2-F6																																				کالوک





شهرستان جاهد بهار

موضوع	تأسیسات اقتصادی واجتماعی								تأسیسات ارتباطی اتصالاتی					خدمات پزشکی و درمانی					تأسیسات آموزشی و فرهنگی					تأسیسات عمومی			نوع	تعداد خانوار	شرح
	شرکت	آبادی	تعمیرات	تعداد	تعداد	تعداد	تعداد	تعداد	تعداد	تعداد	تعداد	تعداد	تعداد	تعداد	تعداد	تعداد	تعداد	تعداد	تعداد	تعداد	تعداد	تعداد	تعداد	تعداد	تعداد	تعداد			
9-B3																													
9-D3																													
9-D4																													
9-B5																													
9-B5																													
8-H2																													
9-B3																													
9-C3																													
8-H2																													
9-C2																													
9-B2																													
9-C5																													
9-B4																													
8-H4																													
9-B5																													
9-C2																													
9-C3																													
9-C4																													
9-C4																													
9-A2																													
8-H2																													
9-C3																													
9-B2																													
8-H5																													
9-B3																													
9-C2																													
9-C2																													
9-B3																													
8-H4																													

موقت	تأسیسات اقتصادی و اجتماعی										تأسیسات ارتباطی و اطلاع رسانی					خدمات پزشکی و درمانی					تأسیسات آموزشی و تفریحی					تأسیسات عمومی					تعداد خانوار	شرح				
	شرکت آب و برق	تولید برق	تولید آب	تولید گاز	تولید نفت	تولید کربن	تولید گچ	تولید سیمان	تولید بتن	تولید آسفالت	تولید مصالح ساختمانی	تولید مصالح ساختمانی	تولید مصالح ساختمانی	تولید مصالح ساختمانی	تولید مصالح ساختمانی	تولید مصالح ساختمانی	تولید مصالح ساختمانی	تولید مصالح ساختمانی	تولید مصالح ساختمانی	تولید مصالح ساختمانی	تولید مصالح ساختمانی	تولید مصالح ساختمانی	تولید مصالح ساختمانی	تولید مصالح ساختمانی	تولید مصالح ساختمانی	تولید مصالح ساختمانی	تولید مصالح ساختمانی	تولید مصالح ساختمانی	تولید مصالح ساختمانی	تولید مصالح ساختمانی			تولید مصالح ساختمانی			
۳۷	۳۶	۳۵	۳۴	۳۳	۳۲	۳۱	۳۰	۲۹	۲۸	۲۷	۲۶	۲۵	۲۴	۲۳	۲۲	۲۱	۲۰	۱۹	۱۸	۱۷	۱۶	۱۵	۱۴	۱۳	۱۲	۱۱	۱۰	۹	۸	۷	۶	۵	۴	۳	۲	۱
9-B2																																				تکم بگان
8-H4																																				وشر کوش
9-A4																																				همه تاکان
																																				درهستان کالک
8-B2																																				استک
3-G5																																				بارجک
7-H1																																				بندی
7-H1																																				بندگاه
7-H1																																				براهگ
8-B2																																				بند بنی
8-E4																																				بهرد ف
8-H2																																				بورس حیدر
8-G3																																				بورس ( صیدوک بازار )
8-E3																																				بهرسول بخش
8-H3																																				بورس
8-E3																																				بهرالاد
8-A1																																				بلك
8-F3																																				بلبلو
8-A3																																				پشتی
8-F2																																				پیشگان
3-G6																																				تنگ دکن
3-G6																																				توله در
3-H6																																				تنبلان
8-E3																																				تمک
8-B2																																				تسوک
8-F4																																				تنگ
8-E3																																				ترانیک
8-F3																																				تران



موتیت	تأسیسات اقتصادی واجتماعی										تأسیسات ترابری و اتصالاتی					خدمات پزشکی و آموزشی					تأسیسات آلودگی و بهداشتی					تأسیسات عمومی					تعداد خانوار	شرح				
	تولید برق	تولید آب	تولید گاز	تولید نفت	تولید کربن	تولید سیمان	تولید فولاد	تولید شیشه	تولید پلاستیک	تولید کاغذ	تولید سایر	تولید آب	تولید گاز	تولید نفت	تولید کربن	تولید سیمان	تولید فولاد	تولید شیشه	تولید پلاستیک	تولید کاغذ	تولید سایر	تولید آب	تولید گاز	تولید نفت	تولید کربن	تولید سیمان	تولید فولاد	تولید شیشه	تولید پلاستیک	تولید کاغذ			تولید سایر			
۳۷	۳۶	۳۵	۳۴	۳۳	۳۲	۳۱	۳۰	۲۹	۲۸	۲۷	۲۶	۲۵	۲۴	۲۳	۲۲	۲۱	۲۰	۱۹	۱۸	۱۷	۱۶	۱۵	۱۴	۱۳	۱۲	۱۱	۱۰	۹	۸	۷	۶	۵	۴	۳	۲	۱
8-A3																																				کگی
8-C3																																				کلات
3-B6																																				کلپری
8-F4																																				کم شهر
8-F2																																				گسروک
7-G1																																				گنجی
3-H6																																				گو
3-H6																																				گرگان
8-A۶																																				گنادر
8-B1																																				گوشین
7-G1																																				گنچک
8-A1	x																																			لاغر
8-A1																																				مشکی
8-A1																																				مرادی کشک
7-G1																																				مچی
8-B4																																				مکی
4-A6																																				وامدل آباد
4-A6																																				همان
8-G4																																				همدان
8-D4																																				هوتک شهرستان
8-A3																																				هرکی
																																				دوستان نیک شهر
4-B2																																				آبکسی
5-B1																																				آبشپ
2-B5																																				بانی گنادر
1-G6																																				بل بهار
4-G2																																				بندان
4-B2																																				بازنگر
2-A4																																				بهتاب جم
1-G5																																				پنگیر (محمد آباد)











موقعیت	تأسیسات اقتصادی و اجتماعی										تأسیسات ارتباطی و اطلاعاتی								خدمات پزشکی و دامپزشکی										تأسیسات آموزش و تفریحی										تأسیسات عمومی				تعداد خانوار	شرح
	انرژی	آب سرد	آب گرم	تلفن	پست	تلفن	پست	تلفن	پست	تلفن	پست	تلفن	پست	تلفن	پست	تلفن	پست	تلفن	پست	تلفن	پست	تلفن	پست	تلفن	پست	تلفن	پست	تلفن	پست	تلفن	پست	تلفن	پست	تلفن	پست	تلفن	پست							
۴۷	۳۶	۳۵	۳۴	۳۳	۳۲	۳۱	۳۰	۲۹	۲۸	۲۷	۲۶	۲۵	۲۴	۲۳	۲۲	۲۱	۲۰	۱۹	۱۸	۱۷	۱۶	۱۵	۱۴	۱۳	۱۲	۱۱	۱۰	۹	۸	۷	۶	۵	۴	۳	۲	۱								
10-A2																																					۳۸	فقیر زهسی						
10-A2																																					۱۲	فقیر بازار						
10-A2																																					۴۴	کارگندی						
10-A2																																					۲۸	کوه دیم						
10-B4																																					۲۱	کریمیل						
10-B3																																					۲۷	کج						
10-B6																																					خالصی	کالبریا چین						
10-B5																																					۶۰	کالبریا بالا						
10-B2																																					۲۶	گزانس پائین						
10-C2																																					۱۴	گرگیچ						
10-A2																																					۱۱	گنجهک						
10-B2																																					۲۵	گزانس بالا						
10-A2																																					۳۲	گند و بازار						
10-C6																																					۲۶	گانتست						
10-A2																																					۸	لاغر زهسی						
10-B2																																					۶۱	لله بازار						
10-A1																																					۱۰	مرد اروی پائین						
10-B2																																					۴۲	مسراد بازار						
10-B2																																					۳۷	مسافر زهسی						
10-B2																																					۱۱	مولا د از زهسی						
10-B2																																					۷۲	محدث زهسی						
10-A1																																					۲۴	مرد ارو						
10-B2																																					۵۱	ماند پرو						
10-B2																																					۳	مزار بازار						
10-B3																																					۱۴	نوبند بیان پائین						
10-C3																																					۳۲	نوبند بیان بالا						
10-D6																																					۵	نهلک						
10-B4																																					۱۹۷	* ننگور						
10-B2																																					۳۰	ولی محد بازار						
10-B2																																					۳۵	بعقهبانی						

شرح	تعداد خانوار	جمعیت	نوع راهبه		نمایسات عمومی			نمایسات آموزشی و مذهبی				خدمات پزشکی و اداری			نمایسات ارتباطی و تفریحی					موقعیت آبادی																	
			مرد	زن	برق	آب ولکلی	آب شاهی	آب حاکم	درستان	مدارس	مدیریتی	سبح	تجیه	املازمه	کلیسا	سایر	پزشک	بیمار	سایت		دانشگاه	موزه	سینما	کتابخانه	پارک	بازار	مدرسه	سازمان	سازمان	سازمان	سازمان	سازمان	سازمان	سازمان	سازمان		
۱	۲	۳	۴	۵	۶	۷	۸	۹	۱۰	۱۱	۱۲	۱۳	۱۴	۱۵	۱۶	۱۷	۱۸	۱۹	۲۰	۲۱	۲۲	۲۳	۲۴	۲۵	۲۶	۲۷	۲۸	۲۹	۳۰	۳۱	۳۲	۳۳	۳۴	۳۵	۳۶	۳۷	
یوسف زهی	۲۳	۱۰۰	۲	۷	۲																																10-B2
یارمحمد بازار	۷	۲۰	۲	۶	۲																																10-B2
عشایری شهرستان	۹۶۳	۴۲۰۸																																			
{خانوارهای عشایری که خارج از آباد به اسرشماری شده اند}																																					

نقشه شهرستان خاش و دهستان

KHĀSH SHAHRESTĀN - BY RELATED BAKHSHS AND DEHESTĀNS.



علامت  
SYMBOLS

—	مرز بین المللی
---	مرز دهستان
----	مرز بخش
.....	مرز استان
●	مرکز دهستان
○	مرکز بخش

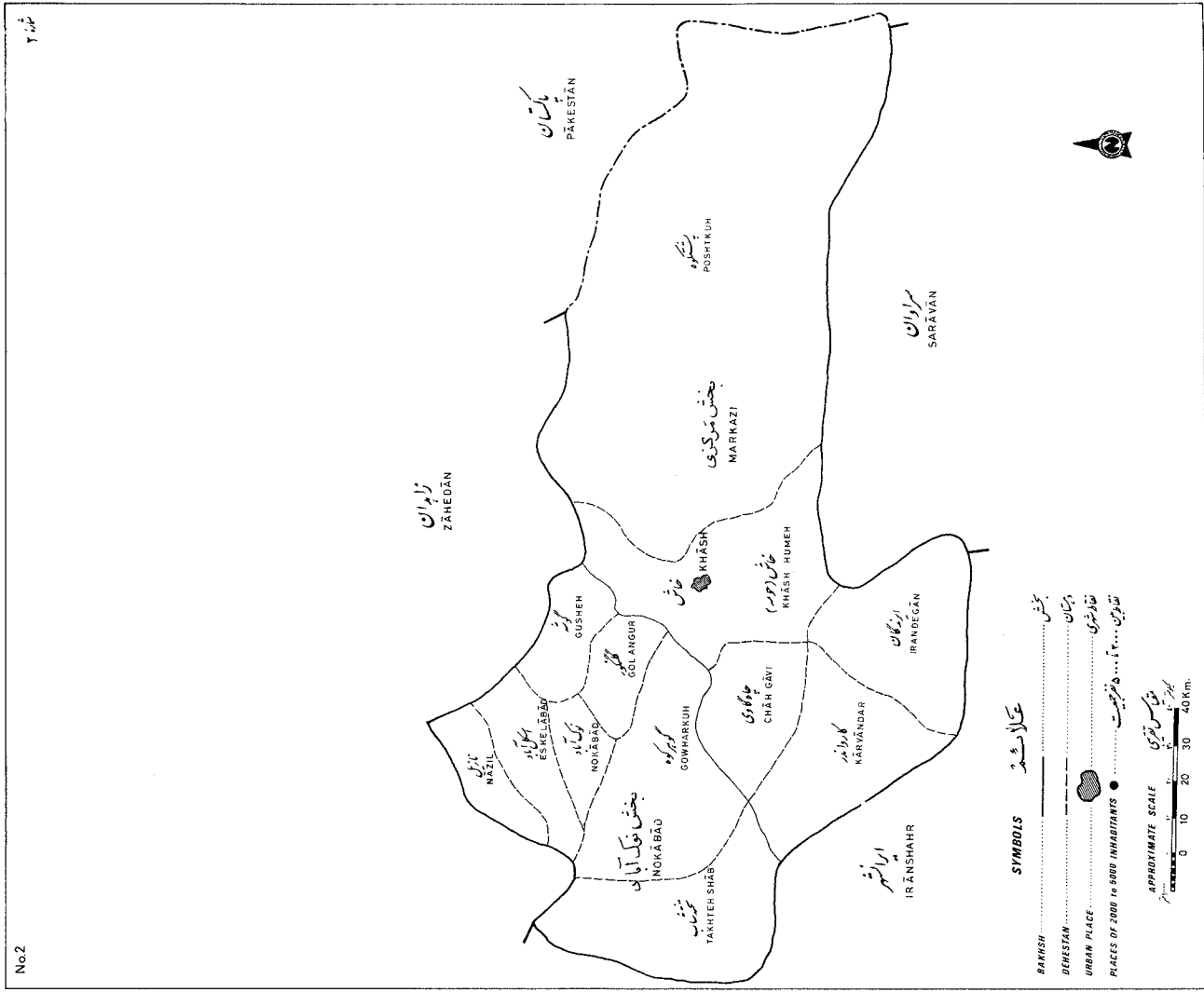
مقیاس  
SCALE

100000 0 20 40 Km

نقشه شهرستان خاش - تفکیک دهستانها - نقاط شهری و تعدادین ۵۰۰۰ تا ۵۰۰۰۰ نفر جمعیت (سرشماری آبادان ۱۳۵۵)  
 KHASH SHAHRESTAN - BY DEHSTANS - URBAN PLACES AND PLACES OF 2000 to 5000 INHABITANTS - November 1976


No.2

شماره ۲



Large scale maps of this shahrestan showing dehestans, places and roads at the time of the National Census of Population and Housing, November 1976, may be purchased from the Statistical Centre of Iran

نقشه های این شهرستان، مناطق دهستانها، مکانهای شهری و جاده ها در زمان سرشماری جمعیت و مسکن، نوامبر ۱۳۵۵، می تواند از مرکز آمار و سرشماری، مرکز آمار و سرشماری، تهران، خریداری شود.

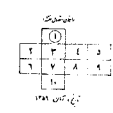
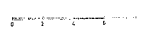


مختصات



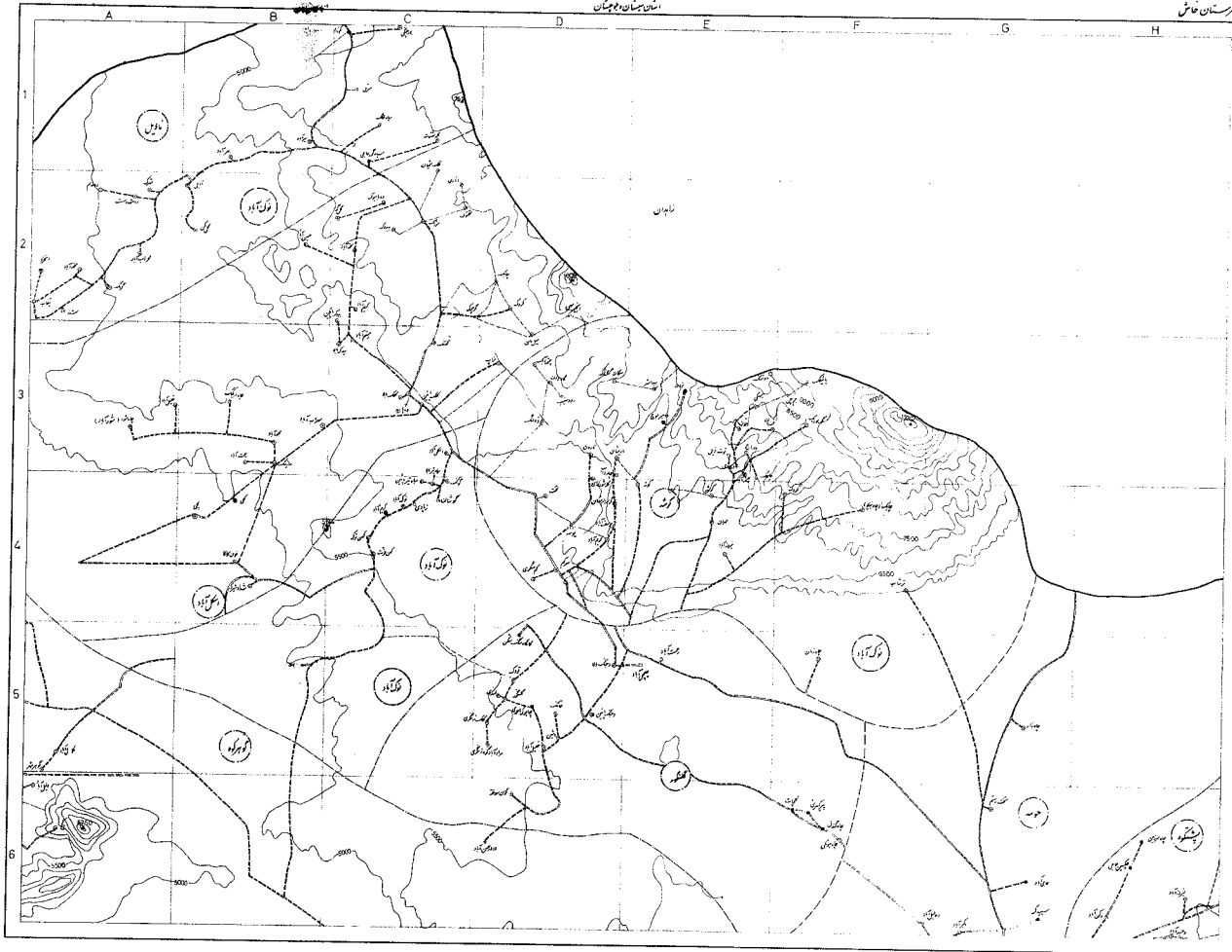
کدام

-  جاده
-  راه‌آهن
-  رودخانه
-  آبشار
-  سد
-  کانال آبیاری
-  کانال تخلیه
-  چاه
-  چاه
-  چاه
-  چاه
-  چاه
-  چاه
-  چاه
-  چاه
-  چاه



تاریخ: ۱۳۸۱

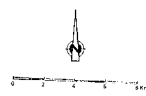




شهرستان خاش



- کلیم
- شهر
  - شهری ۱۰۰۰ نفر
  - شهری ۲۰۰۰ نفر
  - شهری ۳۰۰۰ نفر
  - شهری ۴۰۰۰ نفر
  - شهری ۵۰۰۰ نفر
  - شهری ۶۰۰۰ نفر
  - شهری ۷۰۰۰ نفر
  - شهری ۸۰۰۰ نفر
  - شهری ۹۰۰۰ نفر
  - شهری ۱۰۰۰۰ نفر
  - شهری ۱۱۰۰۰ نفر
  - شهری ۱۲۰۰۰ نفر
  - شهری ۱۳۰۰۰ نفر
  - شهری ۱۴۰۰۰ نفر
  - شهری ۱۵۰۰۰ نفر
  - شهری ۱۶۰۰۰ نفر
  - شهری ۱۷۰۰۰ نفر
  - شهری ۱۸۰۰۰ نفر
  - شهری ۱۹۰۰۰ نفر
  - شهری ۲۰۰۰۰ نفر
  - شهری ۲۱۰۰۰ نفر
  - شهری ۲۲۰۰۰ نفر
  - شهری ۲۳۰۰۰ نفر
  - شهری ۲۴۰۰۰ نفر
  - شهری ۲۵۰۰۰ نفر
  - شهری ۲۶۰۰۰ نفر
  - شهری ۲۷۰۰۰ نفر
  - شهری ۲۸۰۰۰ نفر
  - شهری ۲۹۰۰۰ نفر
  - شهری ۳۰۰۰۰ نفر
  - شهری ۳۱۰۰۰ نفر
  - شهری ۳۲۰۰۰ نفر
  - شهری ۳۳۰۰۰ نفر
  - شهری ۳۴۰۰۰ نفر
  - شهری ۳۵۰۰۰ نفر
  - شهری ۳۶۰۰۰ نفر
  - شهری ۳۷۰۰۰ نفر
  - شهری ۳۸۰۰۰ نفر
  - شهری ۳۹۰۰۰ نفر
  - شهری ۴۰۰۰۰ نفر
  - شهری ۴۱۰۰۰ نفر
  - شهری ۴۲۰۰۰ نفر
  - شهری ۴۳۰۰۰ نفر
  - شهری ۴۴۰۰۰ نفر
  - شهری ۴۵۰۰۰ نفر
  - شهری ۴۶۰۰۰ نفر
  - شهری ۴۷۰۰۰ نفر
  - شهری ۴۸۰۰۰ نفر
  - شهری ۴۹۰۰۰ نفر
  - شهری ۵۰۰۰۰ نفر
  - شهری ۵۱۰۰۰ نفر
  - شهری ۵۲۰۰۰ نفر
  - شهری ۵۳۰۰۰ نفر
  - شهری ۵۴۰۰۰ نفر
  - شهری ۵۵۰۰۰ نفر
  - شهری ۵۶۰۰۰ نفر
  - شهری ۵۷۰۰۰ نفر
  - شهری ۵۸۰۰۰ نفر
  - شهری ۵۹۰۰۰ نفر
  - شهری ۶۰۰۰۰ نفر
  - شهری ۶۱۰۰۰ نفر
  - شهری ۶۲۰۰۰ نفر
  - شهری ۶۳۰۰۰ نفر
  - شهری ۶۴۰۰۰ نفر
  - شهری ۶۵۰۰۰ نفر
  - شهری ۶۶۰۰۰ نفر
  - شهری ۶۷۰۰۰ نفر
  - شهری ۶۸۰۰۰ نفر
  - شهری ۶۹۰۰۰ نفر
  - شهری ۷۰۰۰۰ نفر
  - شهری ۷۱۰۰۰ نفر
  - شهری ۷۲۰۰۰ نفر
  - شهری ۷۳۰۰۰ نفر
  - شهری ۷۴۰۰۰ نفر
  - شهری ۷۵۰۰۰ نفر
  - شهری ۷۶۰۰۰ نفر
  - شهری ۷۷۰۰۰ نفر
  - شهری ۷۸۰۰۰ نفر
  - شهری ۷۹۰۰۰ نفر
  - شهری ۸۰۰۰۰ نفر
  - شهری ۸۱۰۰۰ نفر
  - شهری ۸۲۰۰۰ نفر
  - شهری ۸۳۰۰۰ نفر
  - شهری ۸۴۰۰۰ نفر
  - شهری ۸۵۰۰۰ نفر
  - شهری ۸۶۰۰۰ نفر
  - شهری ۸۷۰۰۰ نفر
  - شهری ۸۸۰۰۰ نفر
  - شهری ۸۹۰۰۰ نفر
  - شهری ۹۰۰۰۰ نفر
  - شهری ۹۱۰۰۰ نفر
  - شهری ۹۲۰۰۰ نفر
  - شهری ۹۳۰۰۰ نفر
  - شهری ۹۴۰۰۰ نفر
  - شهری ۹۵۰۰۰ نفر
  - شهری ۹۶۰۰۰ نفر
  - شهری ۹۷۰۰۰ نفر
  - شهری ۹۸۰۰۰ نفر
  - شهری ۹۹۰۰۰ نفر
  - شهری ۱۰۰۰۰۰ نفر



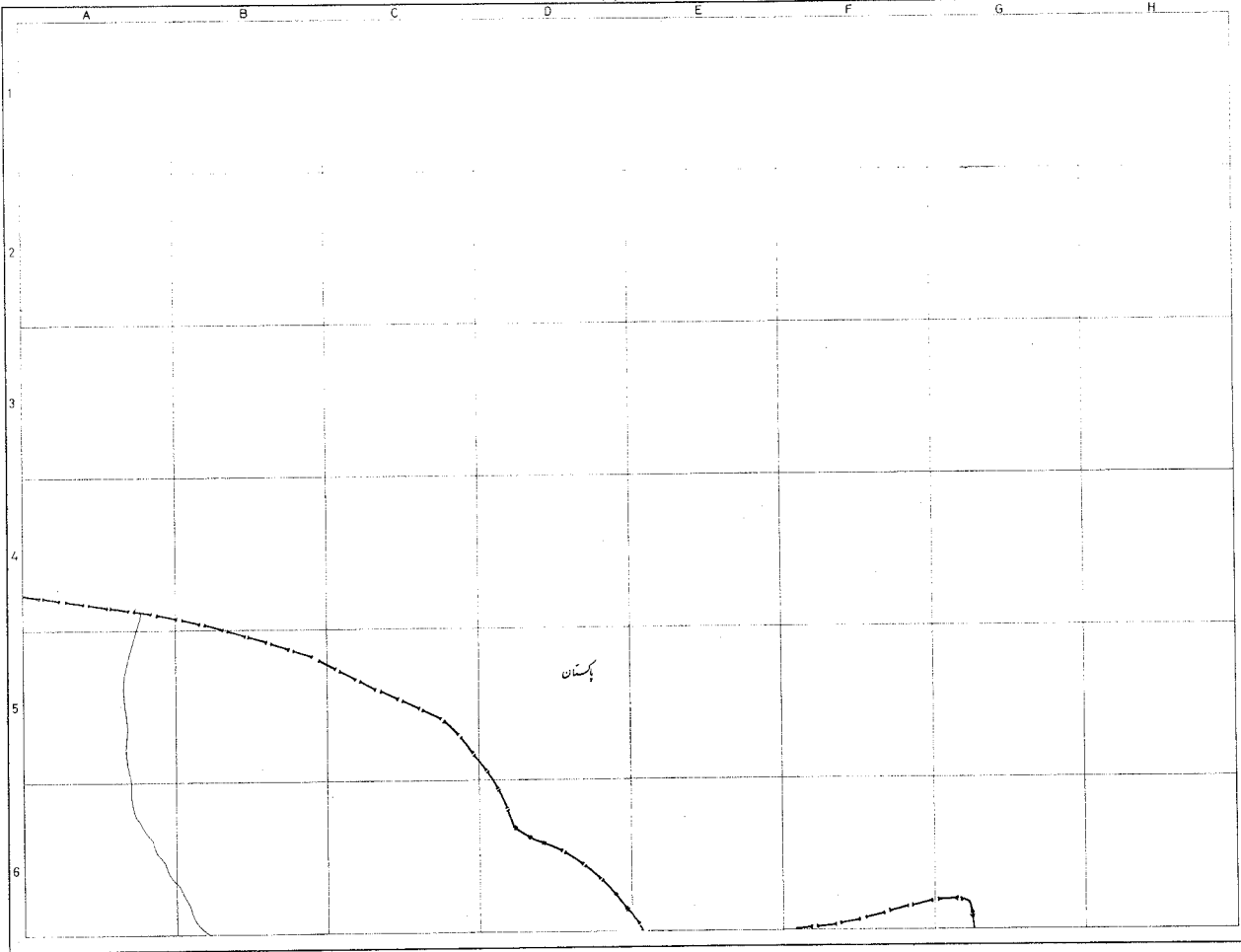
مختصات جغرافیایی

۱	۲	۳	۴	۵
۶	۷	۸	۹	۱۰

تاریخ: ۱۳۸۵







شهرستان هاشمی



کدام

- شهر
- روستا
- آبادی
- جاده
- راه آهن
- سد
- رودخانه
- کانال
- آبیاری
- جنگل
- کوه
- تپه
- پهنای
- گود
- دره
- دشت
- شیب
- ارتفاع
- فاصله
- جهت
- مقیاس



0 1 2 3 4 5 6 km

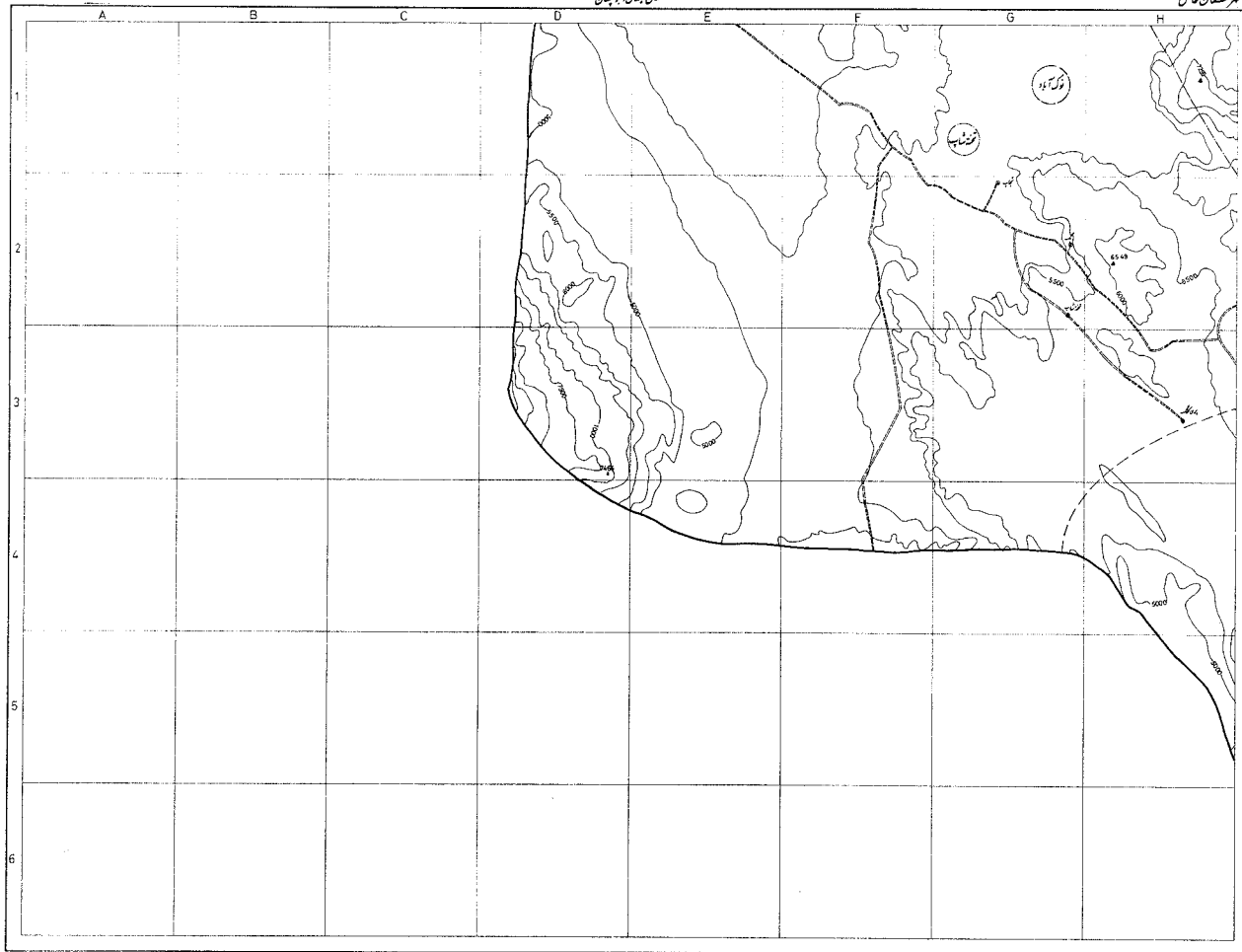
مختصات جغرافیایی

۲	۳	۴	۵
۶	۷	۸	۹

تاریخ: ۱۳۹۸

استان فارس

استان فارس



جمهوری اسلامی ایران



مقام

- شهر
- پایتخت
- پایتخت استان
- پایتخت شهرستان
- شهرک
- روستا
- ایستگاه راه آهن
- جاده ملی
- جاده استان
- جاده شهرستان
- جاده ملی
- جاده استان
- جاده شهرستان
- جاده ملی
- جاده استان
- جاده شهرستان
- جاده ملی
- جاده استان
- جاده شهرستان
- جاده ملی
- جاده استان
- جاده شهرستان
- جاده ملی
- جاده استان
- جاده شهرستان

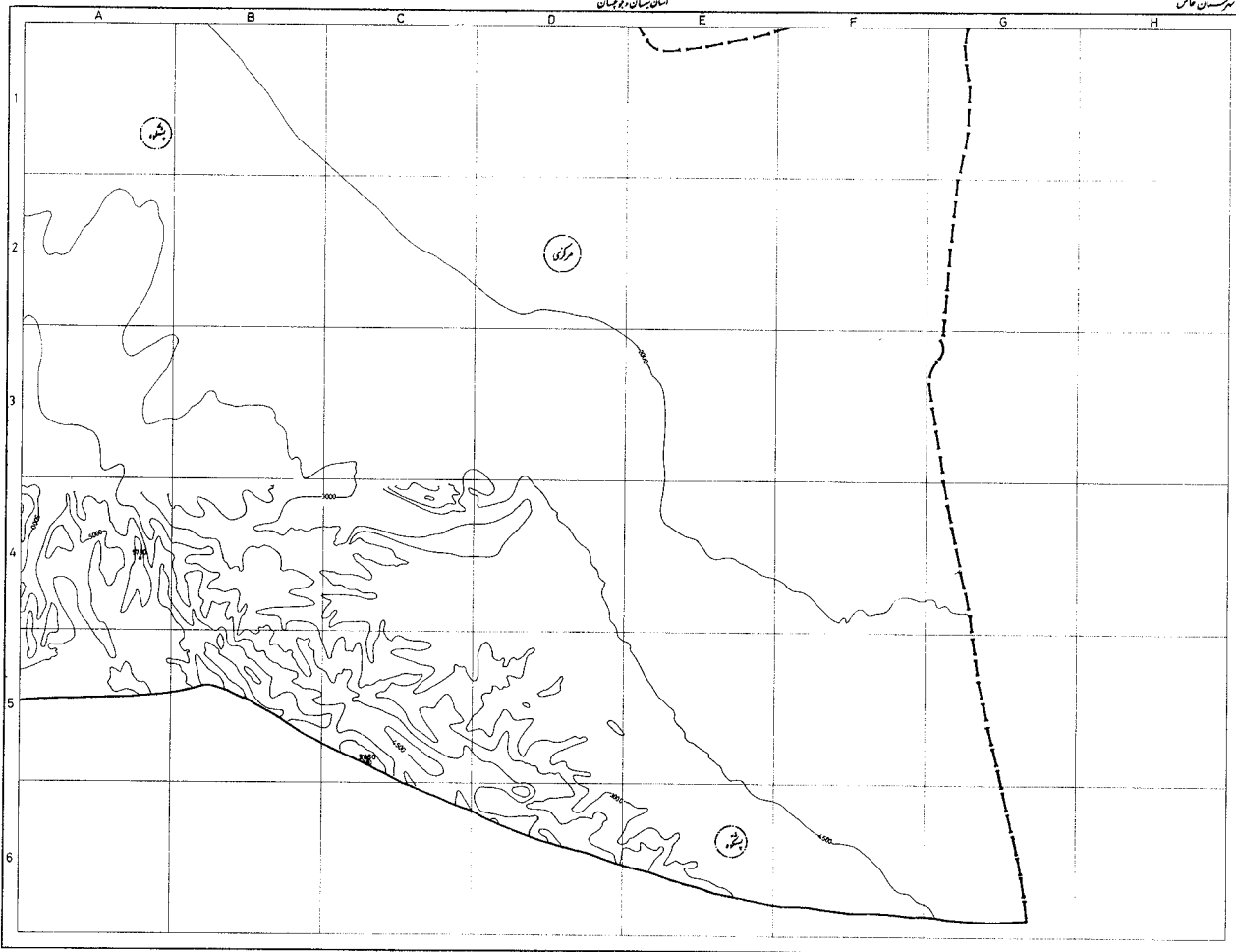
جهت شمال

مقیاس 1:50000

شماره نقشه 176







نشان سیمان و پرومیان

علاقم

- شماره ۱
- شماره ۲
- شماره ۳
- شماره ۴
- شماره ۵
- شماره ۶
- شماره ۷
- شماره ۸
- شماره ۹
- شماره ۱۰
- شماره ۱۱
- شماره ۱۲
- شماره ۱۳
- شماره ۱۴
- شماره ۱۵
- شماره ۱۶
- شماره ۱۷
- شماره ۱۸
- شماره ۱۹
- شماره ۲۰
- شماره ۲۱
- شماره ۲۲
- شماره ۲۳
- شماره ۲۴
- شماره ۲۵
- شماره ۲۶
- شماره ۲۷
- شماره ۲۸
- شماره ۲۹
- شماره ۳۰
- شماره ۳۱
- شماره ۳۲
- شماره ۳۳
- شماره ۳۴
- شماره ۳۵
- شماره ۳۶
- شماره ۳۷
- شماره ۳۸
- شماره ۳۹
- شماره ۴۰
- شماره ۴۱
- شماره ۴۲
- شماره ۴۳
- شماره ۴۴
- شماره ۴۵
- شماره ۴۶
- شماره ۴۷
- شماره ۴۸
- شماره ۴۹
- شماره ۵۰

شماره ۱

شماره ۲

شماره ۳

شماره ۴

شماره ۵

شماره ۶

شماره ۷

شماره ۸

شماره ۹

شماره ۱۰

شماره ۱۱

شماره ۱۲

شماره ۱۳

شماره ۱۴

شماره ۱۵

شماره ۱۶

شماره ۱۷

شماره ۱۸

شماره ۱۹

شماره ۲۰

شماره ۲۱

شماره ۲۲

شماره ۲۳

شماره ۲۴

شماره ۲۵

شماره ۲۶

شماره ۲۷

شماره ۲۸

شماره ۲۹

شماره ۳۰

شماره ۳۱

شماره ۳۲

شماره ۳۳

شماره ۳۴

شماره ۳۵

شماره ۳۶

شماره ۳۷

شماره ۳۸

شماره ۳۹

شماره ۴۰

شماره ۴۱

شماره ۴۲

شماره ۴۳

شماره ۴۴

شماره ۴۵

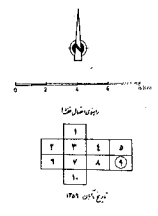
شماره ۴۶

شماره ۴۷

شماره ۴۸

شماره ۴۹

شماره ۵۰





منطقه	تأسیسات اقتصادی و اجتماعی										تأسیسات رستوران و آسایشی						خدمات پزشکی و آموزشی								تأسیسات عمومی					وضع راه‌آهن		نوع آب‌رسانی		جمعیت	تعداد خانوار	شرح	
	کلیت آبادی	کلیت روستای	کلیت آبادی	کلیت روستای	کلیت آبادی	کلیت روستای	کلیت آبادی	کلیت روستای	کلیت آبادی	کلیت روستای	کلیت آبادی	کلیت روستای	کلیت آبادی	کلیت روستای	کلیت آبادی	کلیت روستای	کلیت آبادی	کلیت روستای	کلیت آبادی	کلیت روستای	کلیت آبادی	کلیت روستای	کلیت آبادی	کلیت روستای	کلیت آبادی	کلیت روستای	کلیت آبادی	کلیت روستای	کلیت آبادی	کلیت روستای							
۳۷	۳۶	۳۵	۳۴	۳۳	۳۲	۳۱	۳۰	۲۹	۲۸	۲۷	۲۶	۲۵	۲۴	۲۳	۲۲	۲۱	۲۰	۱۹	۱۸	۱۷	۱۶	۱۵	۱۴	۱۳	۱۲	۱۱	۱۰	۹	۸	۷	۶	۵	۴	۳	۲	۱	
	۱۴	۳	۲	۲	۲۸	۲۰	۱۴	۲	۱۳	۵	۱	۲	۹	۱۰۵	۳	۳	۶						۱۰۸	۱	۷	۶	۹	۶					۲۹۳۷۴	۶۵۸۷	شهرستان خاش		
	۱	۲		۱	۳	۱	۱		۱				۱		۱	۱	۱					۹					۱						۳۸۵		دهستان اسکل آباد		
3-C2																																	۱		انباری		
3-D2																																		۵		انجیرمسی	
3-C3																																			۵		بیدک بالا
3-C2																																			۷		بیدک پائین
3-C2																																			۷		بیدوک
3-C2																																			۷		تختون
3-A3																																			۱۶		چاه شور (مصرف به شورآباد)
3-D2																																			۶		چاهک
3-B3																																			۴		چاه رنگ
3-B2																																			۹		حصین آباد
3-A3																																			۱۹		بازیل آباد
3-B4																																			۳		خون کاکا
3-C2																																			۳		د صاهوک
3-C3	x			x	x	x	x	x	x	x	x	x	x	x	x	x	x	x	x	x	x	x	x	x	x	x	x	x	x	x	x	x	x	x	۲۸	۷۸	ده بابید
3-B3																																			۴		رحمت آباد
3-C3																																			۱۱		رستم آباد
3-B3																																			۲۰		سازتیک
3-B3																																			۱۳		سهراب آباد
3-B4																																			۸		شهداد شهر
3-C2																																			۶		کرم آباد
3-C3																																			۲۸		کلک بالا
3-C3																																			۷		کلک پائین
3-C1																																			۷		کلک شیمان
3-B4																																			۶		کلی
3-C3		x			x																														۲۶		کهنک
3-D2																																			۲۴		کروک
3-C2																																			۴		کوجرک (گروچوک)
3-C2																																			۴		کل کز

شرح	تعداد خانوار	جمعیت	نوع آبادی (کد)	وضع آبادی (کد)	تأسیسات عمومی								تأسیسات آموزشی و فرهنگی								تأسیسات ارتباطی و اطلاعیه								تأسیسات اقتصادی و اجتماعی								مردمت		
					برق	آب سرد	فاضلاب	مأم	دندان	مدرسه	مدرسه	کتابخانه	سایر	سایر	سایر	سایر	سایر	سایر	سایر	سایر	سایر	سایر	سایر	سایر	سایر	سایر	سایر	سایر	سایر	سایر									
۱	۲	۳	۴	۵	۶	۷	۸	۹	۱۰	۱۱	۱۲	۱۳	۱۴	۱۵	۱۶	۱۷	۱۸	۱۹	۲۰	۲۱	۲۲	۲۳	۲۴	۲۵	۲۶	۲۷	۲۸	۲۹	۳۰	۳۱	۳۲	۳۳	۳۴	۳۵	۳۶	۳۷			
لجی	۱	۷	۲	۶																																			
محمد آباد	۶	۲۸	۲	۶																																			
مورتک	۱۰	۴۰	۲	۲																																			
میلان	۱۱	۵۳	۲	۲																																			
محمد آباد	۱۲	۵۷	۲	۲																																			
نرآب	۶	۲۲	۲	۲																																			
<b>دوستان ایرندگان</b>		<b>۱۲۵۷</b>		<b>۵۲۴۵</b>																																			
اسه	۴	۱۳	۲	۶																																			
اناران	۱۱	۳۸	۲	۲																																			
انجیر	۱۹	۷۷	۲	۲																																			
بالا تلمه	۲۲	۸۵	۲	۲																																			
برآبکی	۲۰	۷۹	۲	۲																																			
بک	۲۰	۷۹	۲	۲																																			
بوسک	۱۶	۵۷	۲	۲																																			
بها <sup>۱</sup> الدین	۸	۴۷	۲	۶																																			
بوی سه	۴	۲۰	۲	۵																																			
بالوزان	۱۹	۷۸	۲	۶																																			
پدان		خالی از سکنه																																					
پرم	۱۱	۴۸	۲	۵																																			
پورجنگی	۱۷	۷۱	۲	۲																																			
پورکین	۳	۶	۲	۲																																			
پوسار	۱۱	۳۹	۲	۲																																			
تل	۳	۱۵	۲	۲																																			
جنگل	۹	۳۴	۲	۶																																			
جنگل موگان	۱۳	۷۰	۲	۲																																			
جنگلک	۸	۳۴	۲	۲																																			
چگرد	۲۳	۸۶	۲	۶																																			
چشمه کندور	۱۰	۳۳	۳	۶																																			
حدگان	۱۰	۴۰	۲	۶																																			



موقت	تأسیسات اقتصادی و اجتماعی										تأسیسات ترابری آبی					خدمات پزشکی و آموزشی					تأسیسات آموزشی و ورزشی					تأسیسات عمومی					تعداد خا لوار	شرح						
	شرکت آبادی	شرکت تعمیرات	شرکت تعمیرات	شرکت تعمیرات	شرکت تعمیرات	شرکت تعمیرات	شرکت تعمیرات	شرکت تعمیرات	شرکت تعمیرات	شرکت تعمیرات	شرکت تعمیرات	شرکت تعمیرات	شرکت تعمیرات	شرکت تعمیرات	شرکت تعمیرات	شرکت تعمیرات	شرکت تعمیرات	شرکت تعمیرات	شرکت تعمیرات	شرکت تعمیرات	شرکت تعمیرات	شرکت تعمیرات	شرکت تعمیرات	شرکت تعمیرات	شرکت تعمیرات	شرکت تعمیرات	شرکت تعمیرات	شرکت تعمیرات	شرکت تعمیرات									
۳۷	۳۶	۳۵	۳۴	۳۳	۳۲	۳۱	۳۰	۲۹	۲۸	۲۷	۲۶	۲۵	۲۴	۲۳	۲۲	۲۱	۲۰	۱۹	۱۸	۱۷	۱۶	۱۵	۱۴	۱۳	۱۲	۱۱	۱۰	۹	۸	۷	۶	۵	۴	۳	۲	۱		
10-D2						x									x	x																						
10-E2																																						
10-F2																																						
10-C2																																						
10-E3																																						
10-E2							x	x																														
10-E2																																						
10-E1																																						
10-F2																																						
10-D1																																						
10-H1																																						
7-D6																																						
7-E5																																						
10-E2																																						
10-D1																																						
10-G3																																						
10-E2																																						
10-D1																																						
10-E1																																						
10-E2																																						
7-E5																																						
10-F3																																						
10-E2																																						
7-E5																																						
10-H1																																						
10-F3																																						
10-E2																																						
10-E2																																						
10-H1																																						
7-G5																																						

شرح	تعداد خانوار	جمعیت	نوع راهبه			تأسیسات عمومی									تأسیسات آموزشی و تفریحی						تأسیسات ارتباطی اجتماعی				تأسیسات اقتصادی اجتماعی												
			آبهای گرم	آبهای سرد	مش	پارک	سینما	کتابخانه	موزه	باشگاه	سالن ورزشی	باشگاه	مدرسه	کتابخانه	کانون	باشگاه	باشگاه	باشگاه	باشگاه	باشگاه	باشگاه	باشگاه	باشگاه	باشگاه	باشگاه	باشگاه	باشگاه	باشگاه	باشگاه	باشگاه	باشگاه						
۱	۲	۳	۴	۵	۶	۷	۸	۹	۱۰	۱۱	۱۲	۱۳	۱۴	۱۵	۱۶	۱۷	۱۸	۱۹	۲۰	۲۱	۲۲	۲۳	۲۴	۲۵	۲۶	۲۷	۲۸	۲۹	۳۰	۳۱	۳۲	۳۳	۳۴	۳۵	۳۶	۳۷	
گل جانک	۶	۱۹	۲	۲	۱																																
کیشگان	۱۳	۵۶	۲	۲	۱																																
گای	۸	۳۱	۲	۲	۱																																
گروک	۱۱	۴۷	۲	۲	۱																																
گروک	۷	۳۷	۲	۲	۱																																
گمن	۸	۴۱	۲	۲	۱																																
گنز	۵۷	۲۵۶	۲	۲	۱																																
گنزیک	۱۹	۹۰	۲	۲	۱																																
گور بند بنهاد	۲	۹	۲	۲	۱																																
کوالشتان	۸	۳۸	۲	۲	۱																																
لشکران	۹	۳۸	۲	۲	۱																																
مارندگان	۵۲	۱۸۸	۲	۲	۱																																
مارندگان علیا	۳۷	۱۵۸	۲	۲	۱																																
محمودآباد	۶	۳۶	۲	۲	۱																																
مهرآباد	۳	۱۰	۲	۲	۱																																
مهرخر	۱۸	۱۰۰	۲	۲	۱																																
نرگان	۵	۱۹	۲	۲	۱																																
نابهری	۱۰	۶۱	۲	۲	۱																																
نیلگون	۲۷	۱۲۲	۲	۲	۱																																
واردان	۳۱	۱۳۰	۲	۲	۱																																
هشیک	۵۱	۲۲۷	۲	۲	۱																																
هیتگر	۲۴	۸۸	۲	۲	۱																																
یک موی	۶	۲۵	۲	۲	۱																																
		۱۱۱۶		۴۸۱۴																																	
<b>دهستان پشکوه</b>																																					
اسلام آباد	۲۸	۱۲۰	۲	۲	۲																																
افضل آباد	۴۲	۱۸۴	۲	۲	۲																																
الله آباد دستگرد	۵	۱۶	۲	۲	۱																																
الله آباد	۲۴	۱۲۴	۲	۲	۲																																
بهت آباد	خالی از سکنه		۲	۲	۲																																

موتیت	تاسیسات اقتصادی واجتماعی																					تعداد خانوار	شرح													
	کلیت آبادی	کلیت مردان	کلیت زنان	کلیت کودکان	کلیت بزرگسالان	کلیت سالمندان	کلیت معیشت	کلیت تولید	کلیت خدمات	کلیت آموزش	کلیت درمان	کلیت فرهنگ	کلیت تفریح	کلیت ورزش	کلیت ورزش	کلیت ورزش	کلیت ورزش	کلیت ورزش	کلیت ورزش	کلیت ورزش	کلیت ورزش															
۳۷	۳۶	۳۵	۳۴	۳۳	۳۲	۳۱	۳۰	۲۹	۲۸	۲۷	۲۶	۲۵	۲۴	۲۳	۲۲	۲۱	۲۰	۱۹	۱۸	۱۷	۱۶	۱۵	۱۴	۱۳	۱۲	۱۱	۱۰	۹	۸	۷	۶	۵	۴	۳	۲	۱
4-B6					x				x						x															۲	۶	۲	۲۱۸	۵۲	بلوچ آباد	
4-A6																														۱	۷	۵	۲۱	۱۵	بهدک	
8-A1						x																								۲	۶	۲	۲۵۴	۶۰	بیلهری	
4-A6																															۲	۶	۵	خالی از سکنه		پشت کمال
4-B4																														۲	۶	۲	۱۱۲	۲۴	پشت رودگرو	
8-C3																														۲	۶	۵	خالی از سکنه		پشته گرگ	
4-B4																														۲	۶	۲	۲۲	۵	پهل گوشکان	
4-A6																														۲	۶	۲	۹۳	۱۸	توکل آباد	
4-B4						x	x																							۲	۶	۲	۱۴۷	۲۸	تیلک	
8-B3																														۲	۶	۵	خالی از سکنه		چارو	
4-A6																														۲	۶	۵	۳۵	۸	چاه اعظم	
4-B6																														۲	۶	۵	۵۵	۱۳	چاه افغان	
8-B1																														۲	۶	۵	۳۲	۱۰	چاه توك	
8-B1																														۲	۶	۵	۱۵	۴	چاه حيدر	
8-B1																														۲	۶	۵	۲۵	۹	چاه دريخان	
8-B3																														۲	۶	۵	۲۱	۶	چاه سعيد محمد	
8-B2																														۲	۶	۵	۶۷	۱۳	چاه شفيق محمد	
8-B2																														۲	۶	۵	۳۶	۹	چاه علي خان	
8-B2																														۲	۶	۵	۲۶	۵	چاه علم خان	
8-B3																														۲	۶	۵	۷۵	۱۹	چاه عيسى	
8-B3																														۲	۶	۵	۹۵	۱۹	چاه قاسم خان	
3-H6																														۲	۷	۵	۲۰	۵	چاه سرزمين	
8-B3																														۲	۶	۵	۴۵	۱۱	چاه کریم بېک	
4-A6																														۱	۶	۵	۶۳	۱۲	چاه کریم داد	
4-B5																																				
8-A1																														۲	۶	۲	۱۰۴	۲۵	چاهک	
8-B2																														۲	۶	۵	۴۶	۱۳	چاه گرجمل	
8-B2																														۲	۶	۵	۱۷	۴	چاه گي	
8-B2																														۲	۶	۵	۲۰	۴	چاه ملك محمد	
8-B1																														۲	۶	۵	۳۵	۱۰	چاه ملك	
8-B1																														۲	۶	۵	۹۶	۲۲	چاه محمد	

موتیت	تأسیسات اقتصادی و اجتماعی										تأسیسات ارتباطی و اطلاعیه					خدمات پزشکی و اداری					تأسیسات آموزشی و تفریحی					تأسیسات عمومی					شرح	تعداد خانوار	جمعیت								
	آبادی	تولید	تولید	تولید	تولید	تولید	تولید	تولید	تولید	تولید	تولید	تولید	تولید	تولید	تولید	تولید	تولید	تولید	تولید	تولید	تولید	تولید	تولید	تولید	تولید	تولید	تولید	تولید	تولید	تولید											
۴۷	۳۶	۳۵	۳۴	۳۳	۳۲	۳۱	۳۰	۲۹	۲۸	۲۷	۲۶	۲۵	۲۴	۲۳	۲۲	۲۱	۲۰	۱۹	۱۸	۱۷	۱۶	۱۵	۱۴	۱۳	۱۲	۱۱	۱۰	۹	۸	۷	۶	۵	۴	۳	۲	۱					
8-B2																																				چاه مراد برجسته	۹	۲۹			
3-H6																																					جکسین حاجی	۳۱	۱۱۵		
4-B6																																					حسین آباد	۱۱	۵۹		
4-C4																																					حسین آباد	۳	از سکنه		
4-A6																																						حسین آباد نیلگون	۲۶	۱۱۳	
4-B4																																						دشتزار	۱۰	۵۳	
4-C6																																						دره غلام	۵	۱۹	
8-B1																																						دره بالا	۳۰	۱۱۲	
4-B4																																						دره رضا	۱۲	۴۷	
4-B4																																						رحمت آباد	۲	از سکنه	
3-H6																																						رکن آباد	۳۵	۱۷۳	
4-B5																																							سبزکرتلی	۱۲	۴۹
4-B5																																							سبزگز وسطی	۱۶	۷۴
4-B5																																							سبزکرتلیا	۱۹	۸۴
4-B6																																							شکمند	۴۳	۱۹۹
4-B5																																							شهرک راز	۱۴	۷۴
4-B4																																							فیض آباد	۲۰	۱۱۶
3-H6																																							فهرورز آباد	۳۶	۱۶
8-B1																																							قاسم آباد	۲	۱۲
4-C3																																							قنات حسن مقصود دستگرد	۲۱	۸۸
8-E4																																							کلك و نهار	۱۲	۵۳
4-B4																																							کلك	۴	۲۷
4-B4																																							کهن کرشاه	۱۴	۶۳
4-B6																																							کهن نوك	۳	از سکنه
4-B6																																							کمال آباد	۸۷	۳۷۷
8-B2																																							گرنجی	۱	۲
4-B6																																							گورجان	۲۹	۱۶۲
4-B6																																							گویشچ	۱۹	۸۲
4-B4																																							کزو	۳۰	۱۱۲
8-E3																																							گید بست	۸	۳۷

شماره	تعداد خانوار	جمعیت	نوع آبادی (مرد، زن، کودک)	تأسیسات عمومی			تأسیسات آموزشی و تفریحی							تأسیسات ارتباطی و نظامی							تأسیسات اقتصادی و اجتماعی					موقعیت														
				برق	آب آشامیدنی	سازمان	سازمان	سازمان	سازمان	سازمان	سازمان	سازمان	سازمان	سازمان	سازمان	سازمان	سازمان	سازمان	سازمان	سازمان	سازمان	سازمان	سازمان	سازمان																
۱	۲	۳	۴	۵	۶	۷	۸	۹	۱۰	۱۱	۱۲	۱۳	۱۴	۱۵	۱۶	۱۷	۱۸	۱۹	۲۰	۲۱	۲۲	۲۳	۲۴	۲۵	۲۶	۲۷	۲۸	۲۹	۳۰	۳۱	۳۲	۳۳	۳۴	۳۵	۳۶	۳۷				
8-B3																																								
4-B5																																								
4-C4																																								
4-B6																																								
3-H6																																								
<b>دوستان تخته شاد</b>																																								
6-G2																																								
6-H3																																								
6-G2																																								
6-G2																																								
2-D6																																								
2-D6																																								
2-D5																																								
2-D5																																								
2-F4																																								
2-D5																																								
2-E4																																								
2-E5																																								
2-E5																																								
2-E4																																								
2-D6																																								
2-E5																																								
2-F4																																								
2-E4																																								
<b>دوستان چاه گاوی</b>																																								
7-C2																																								
7-C2																																								
7-C3																																								











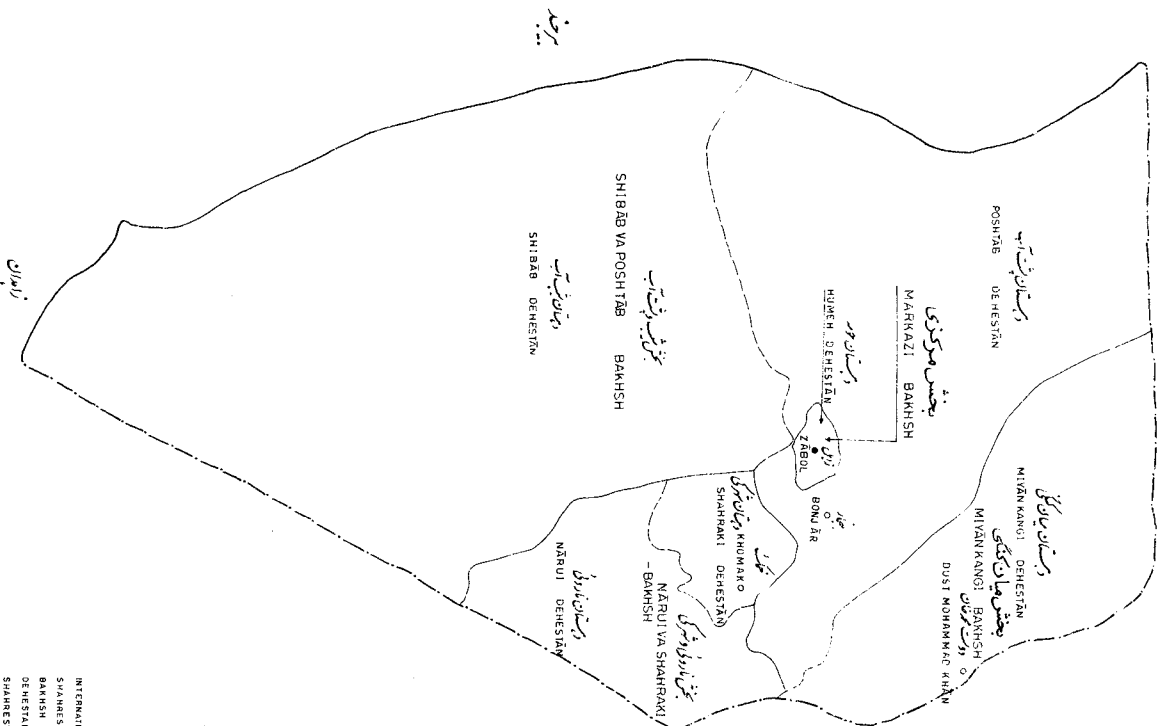
شرح	تعداد خانوار	جمعیت	نوع راههای آبیاری		تأسیسات عمومی												تأسیسات آموزشی و تفریحی								تأسیسات ارتباطی و آتشی							تأسیسات اقتصادی و اجتماعی							موقعیت آبادی
			آبیاری بستر	آبیاری سطحی	برق	سب	نظارت	مجموع	مستشفى	دوره	باشگاه	سازمان	تلفون	پست	پست	تلگراف	تلفون	تلویزیون	سایت	آبگرمایی	آبگرمایی	آبگرمایی	آبگرمایی	آبگرمایی	آبگرمایی	آبگرمایی	آبگرمایی	آبگرمایی	آبگرمایی	آبگرمایی									
۱	۲	۳	۴	۵	۶	۷	۸	۹	۱۰	۱۱	۱۲	۱۳	۱۴	۱۵	۱۶	۱۷	۱۸	۱۹	۲۰	۲۱	۲۲	۲۳	۲۴	۲۵	۲۶	۲۷	۲۸	۲۹	۳۰	۳۱	۳۲	۳۳	۳۴	۳۵	۳۶	۳۷			
رود سندیاب	۲۲	۱۲۹	۲	۷	۱																																		
سرکیم	۴	۲۳	۲	۵	۱																																		
سنگان گنگك	۵	۲۸	۲	۷	۱																																		
سمنه‌گی	۴	۲۱	۲	۶	۱																																		
فهرز آباد	۲۸	۱۳۰	۲	۶	۱				×		×																												
کریم آباد	۵	۳۱	۲	۵	۲																																		
کله شوره ای	۱۴	۵۵	۲	۵	۱																																		
کم سگری	۹	۴۵	۲	۶	۲																																		
کوتنه	۹۰	۴۴۳	۲	۵	۱				×		×											×																	
گوشه	۸۹	۴۰۵	۲	۵	۱									×		×						×																	
گاودان	۱۱	۶۱	۲	۷	۱																																		
گزه مارشان	۱	۸	۲	۵	۱																																		
گروک	۱۵	۹۲	۲	۶	۱																																		
کورمورک	۱۶	۷۶	۲	۷	۱																																		
مارشان	۱۰	۶۰	۲	۵	۱																																		
سهران	۱	۶	۲	۶	۱																																		
نارون	۲۴	۱۰۶	۲	۵	۱										×																								
نرون	۳۶	۱۷۷	۲	۷	۱																																		
واراج	۱۰	۶۲	۲	۶	۱																																		
ولان	۳۰	۱۲۷	۲	۶	۱																																		
پوسه	خالی از سکنه		۲	۴	۲																																		
پوسف آبسار	۱۵	۷۲	۲	۵	۲																																		
دريستان گومرکوه	۵۳۷	۲۳۴۸																																					
ابراهيم آباد	خالی از سکنه		۲	۶	۲																																		
بازری	۵	۱۶	۲	۷	۲																																		
پندوك آباد	۱۲	۴۴	۲	۶	۲																																		
باين آباد	۱	۷	۲	۷	۲																																		
تلخ آب	۸	۲۹	۲	۷	۲																																		
حسن آباد شندك	۱۷	۸۱	۲	۶	۲																																		

شهرستان خاش

موقعیت آبادی	تأسیسات اقتصادی واجتماعی						تأسیسات ارتباطی و تفریحی						تأسیسات آموزشی و مذهبی						تأسیسات عمومی						نوع آلودگی	مجهت	تعداد خانوار	شرح																										
	کشت	توسعه	انرژی	تعمیرات	کتابخانه	سایر	تلفن	رادیو	تلفن	بست	بست	بست	بست	بست	بست	بست	بست	بست	بست	بست	بست	بست	برق	آلودگی					آلودگی	آلودگی																								
۳۷	۳۶	۳۵	۳۴	۳۳	۳۲	۳۱	۳۰	۲۹	۲۸	۲۷	۲۶	۲۵	۲۴	۲۳	۲۲	۲۱	۲۰	۱۹	۱۸	۱۷	۱۶	۱۵	۱۴	۱۳	۱۲	۱۱	۱۰	۹	۸	۷	۶	۵	۴	۳	۲	۱																		
2-H6																																		۲	۲	۲	۶	۱	حق آباد															
2-H6																																			۲	۶	۲	۱۵	۳	حمل آباد														
3-A6																																			۲	۶	۲	۲۳	۵	دلیل آباد														
3-D6																																			۲	۷	۲	۵	۱	د. و. رحمن آباد														
2-H6																																			۲	۶	۲	۵۰	۱۱	ریگ آباد														
2-H6																																				۲	۶	۲	۹۳	۲۴	نرگزی													
2-H6																																				۲	۶	۲	۱۹	۳	شورآباد													
2-H4																																				۲	۶	۲	۱۰۴	۲۶	شندک جدید آباد													
2-H6						x																														۲	۶	۲	۱۰۲	۲۵	شهرآباد													
2-H5																																					۲	۶	۲	۹۲	۱۶	عید آباد												
2-H6																																				۲	۷	۲	۳۷	۵	کاواری													
3-A6																																				۲	۶	۲	۱۱۵	۲۳	کچ													
2-H6																																					۲	۶	۲	۲۹	۸	کرتک												
2-H6																																					۲	۶	۲	۸	۱	کرم آباد												
3-A5																																					۲	۶	۲	۱۰۴	۲۳	کمال آباد												
2-H5																																					۱	۷	۲	۲۲	۴	گله شاهو												
2-H6																																					۱	۶	۲	۶۵	۱۵	گل اسپید												
2-H6																																					۲	۶	۲	۹۲	۲۰	گل آباد												
3-A5	x		x		x	x		x	x	x			x	x	x																						۲	۵	۱	۸۲۴	۱۹۵	گوهرشهر												
2-H6					x	x																																	۲	۶	۲	۱۰۱	۲۴	لال آباد										
2-H5																																									۲	۶	۲	۱۹	۴	مراد آباد شندک								
2-H5																																										۲	۶	۲	۳۰	۶	ولس آباد							
2-H6																																												۲	۶	۲	۵۰	۱۱	ولس آباد					
2-H6						x																																						۲	۶	۲	۱۶۶	۴۰	ولس آباد (محمد)					
1																																													۱۵۳۷	۳۲۷	دستان نازیل							
3-A2																																															۲	۵	۲	۱۴۵	۲۸	استخرو		
3-B1																																															۱	۶	۲	۱۵۲	۳۲	بهرآباد		
3-C1																																															۱	۵	۲	۱۶	۲	بورچنگی		
3-A2																																																	۱	۵	۲	خالی از سکنه		تیغاب

موقعیت	تأسیسات اقتصادی و اجتماعی										تأسیسات تفریحی و اداری						تأسیسات آموزشی و درمانی								تأسیسات عمومی					تعداد خانوار	شرح								
	تعمیرات	آبرسانی	تعمیرات	تعمیرات	تعمیرات	تعمیرات	تعمیرات	تعمیرات	تعمیرات	تعمیرات	تعمیرات	تعمیرات	تعمیرات	تعمیرات	تعمیرات	تعمیرات	تعمیرات	تعمیرات	تعمیرات	تعمیرات	تعمیرات	تعمیرات	تعمیرات	تعمیرات	تعمیرات	تعمیرات	تعمیرات	تعمیرات	تعمیرات			تعمیرات							
۳۷	۳۶	۳۵	۳۴	۳۳	۳۲	۳۱	۳۰	۲۹	۲۸	۲۷	۲۶	۲۵	۲۴	۲۳	۲۲	۲۱	۲۰	۱۹	۱۸	۱۷	۱۶	۱۵	۱۴	۱۳	۱۲	۱۱	۱۰	۹	۸	۷	۶	۵	۴	۳	۲	۱			
۱-C6																																					حسین آباد	۴	
3-A2																																					ده شهید وست	۲	
3-A2																																					ده ندام	۱۶	
3-C1																																					سرزیل	۹	
3-C1																																					سپاه گورحاجی	۱۴	
3-C1																																					سپاه لکک	۱۱	
3-A2																																					شهرک	۸	
3-A2																																					شند	۲۱	
3-C1																																					کله شهتوت	۶۷	
3-C1																																					گم زرد	۹	
3-B2																																					گل کن	۳	
3-A2																																					گوتک	۲۵	
1-C6																																					گورج موسی آباد	۱۲	
3-A2																																					مدراب آباد	۶	
3-A2																																						محمد آباد	۲
3-B1																																						میرآباد	۱۹
3-B2																																						نادریل	۳۷
																																						درهستان نوک آباد	۱۹۱
3-C3																																						اسکله آباد	۲۹
3-C4																																						زیادی	
3-C4																																						سپاه نوزبالا	۱۰
3-C4																																						سپاه نوزبائین	۱۲
3-C4																																						کریم آباد	۱
3-C4																																						کهن عزت	۸
3-C4																																						کهن نوک	۲۰
3-C4																																						گوشان	۲
3-C4																																						گوتک	۲۱
3-C4																																						نوک آباد	۸۸
3-C4																																						خانوارهای عشایری شهرستان	۵۶۷
																																						۲۲۸۸	

جمهوری اسلامی افغانستان  
استان زابل  
ZABUL SHAHRESTAN - BY RELATED BAKHSHS AND DEHISTANS  
افغانستان



افغانستان



- SYMBOLS**
- INTERNATIONAL BOUNDARY
  - SHAHRESTAN BOUNDARY
  - BAKHSH BOUNDARY
  - DEHISTAN BOUNDARY
  - SHAHRESTAN CENTER
  - BAKHSH CENTER

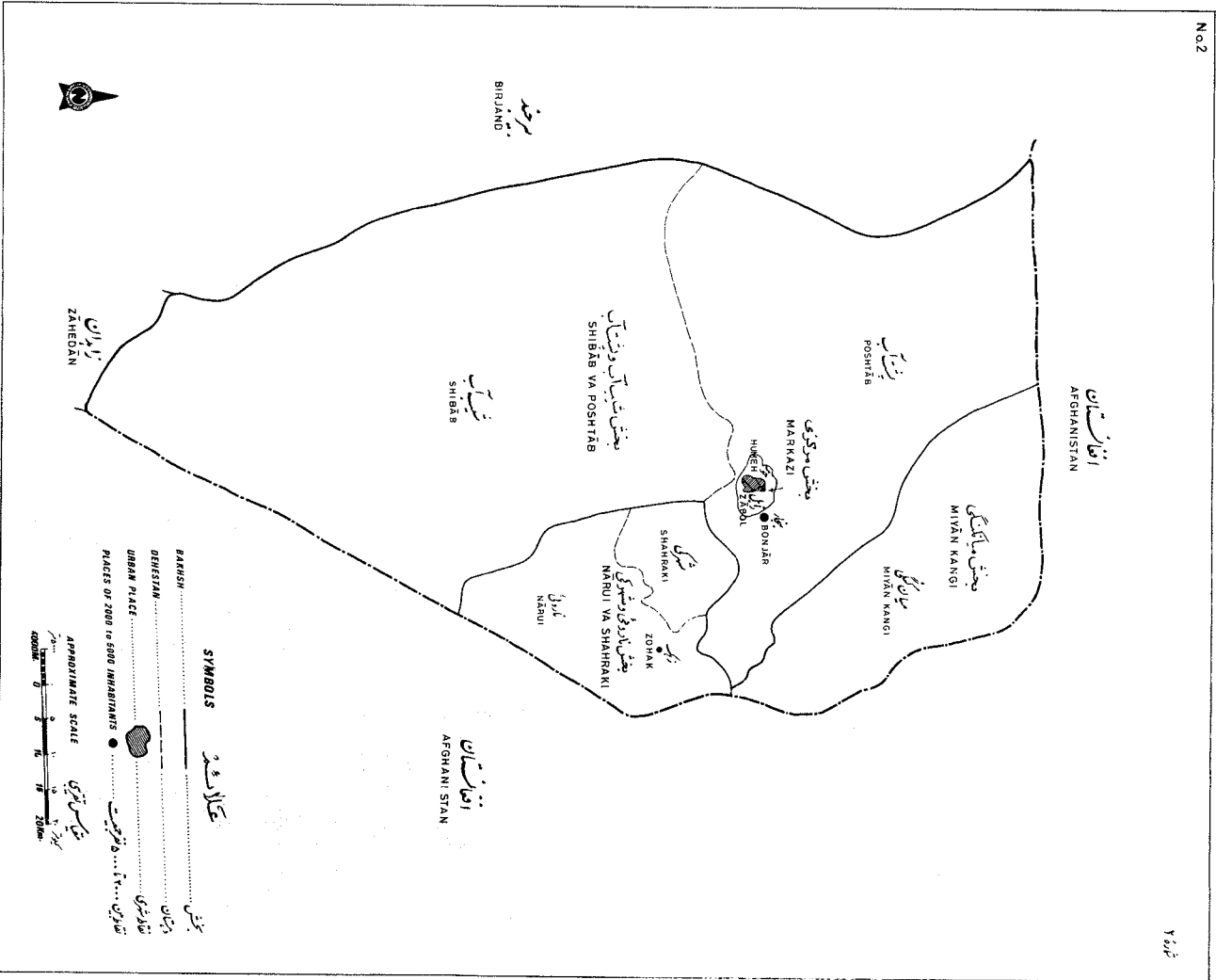


نقشه شهرستان زابل به یک دهستان - تعداد شهری و روستایی ۲۰۰۰ تا ۵۰۰۰ نفر جمعیت (شهرهای زابل ۱۳۵۵)

ZABUL SHAHRESTAN - BY DEHISTANS, URBAN PLACES AND PLACES OF 2000 to 5000 INHABITANTS, November 1976

No.2

شماره ۲



**SYMBOLS**

بخش **DEHISTAN** ..... خط چین

روستای **URBAN PLACE** ..... دایره

تعداد شهری ۲۰۰۰ تا ۵۰۰۰ نفر جمعیت **PLACES OF 2000 to 5000 INHABITANTS** •

مقیاس تقریبی **APPROXIMATE SCALE**

۰ ۵ ۱۰ ۱۵ ۲۰ کیلومتر

۰ ۵ ۱۰ ۱۵ ۲۰ مایل

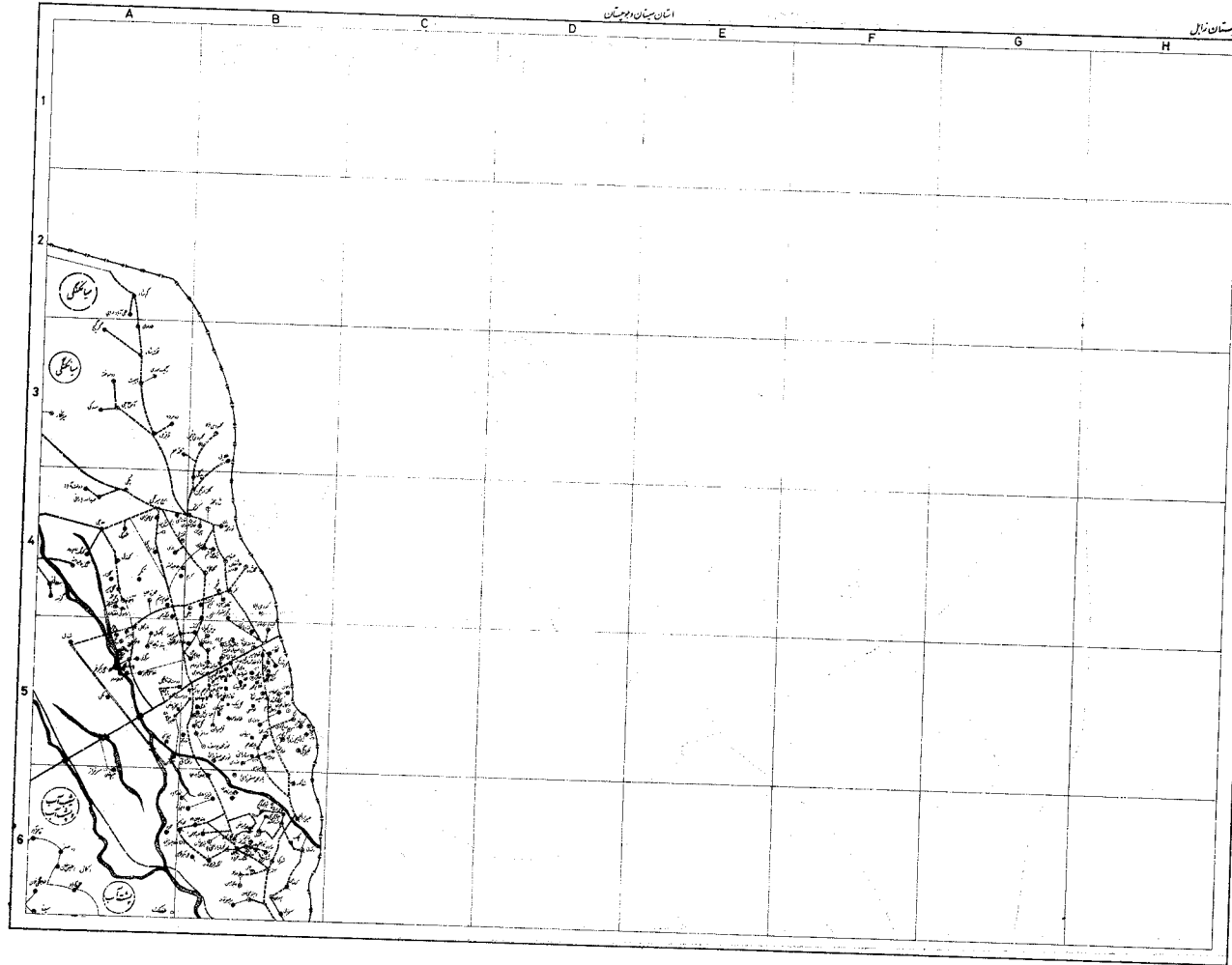
نقشه با مقیاس بزرگ این شهرستان را در زمان تهیه این سرشماری در اختیار مرکز سرشماری و احصای جمعیت و مسکن و سکونتگاه‌های انسانی وزارت کشور و احصای جمعیت و مسکن و سکونتگاه‌های انسانی وزارت کشور قرار دادند. این سرشماری در سال ۱۳۵۵ میلادی در مراکز استان‌ها و مراکز شهرستان‌ها و مراکز دهستان‌ها و مراکز روستاها انجام شد.

Large scale maps of this shahrestan showing dehestans, places and roads at the time of the National Census of Population and Housing, November 1976, may be purchased from the Statistical Centre of Iran



استان مریخیان در ایران

نخستین استان نایل



مقیاس  
کرانه ایران

- نقطه
- نقطه شهری
  - نقطه روستا
  - نقطه قریه
  - نقطه محله
  - نقطه کاروانسرا
  - نقطه کلبه
  - نقطه سنگ
  - نقطه چاه
  - نقطه مزار
  - نقطه قبرستان
  - نقطه حاکم
  - نقطه امامزاده
  - نقطه مسجد
  - نقطه مدرسه
  - نقطه بازار
  - نقطه حمام
  - نقطه منار
  - نقطه برج
  - نقطه قلعه
  - نقطه کوه
  - نقطه دریا
  - نقطه رودخانه
  - نقطه کانال
  - نقطه سد
  - نقطه تاسیسات
  - نقطه راه
  - نقطه جاده
  - نقطه بزرگراه
  - نقطه راه آبی
  - نقطه راه خاکی
  - نقطه راه ریلی
  - نقطه راه هوایی

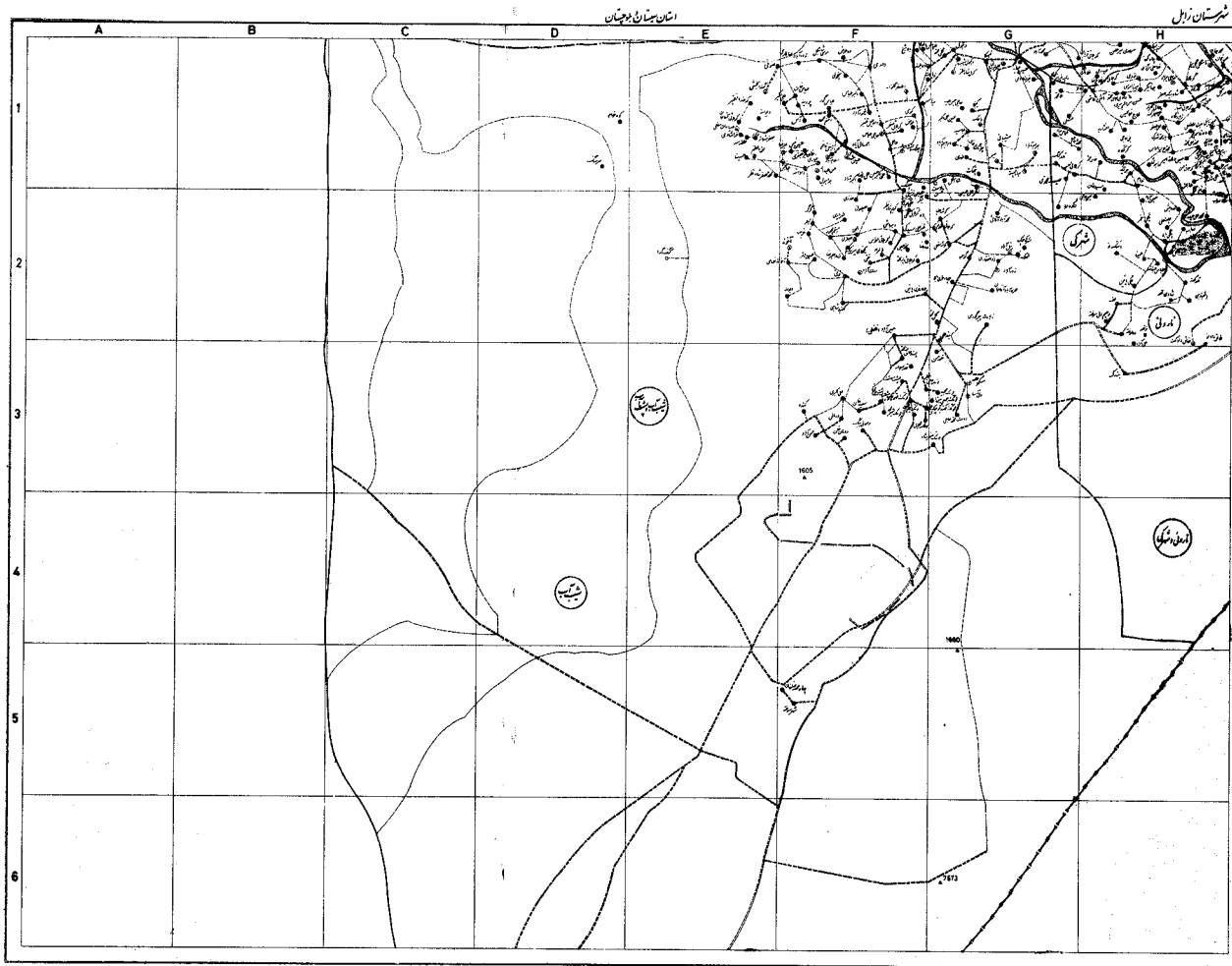


راهنمای کاربر

1	2
3	4
5	6

تاریخ: سال ۱۳۵۸






استان سیستان و بلوچستان

نیستان زابل

کتابخانه

-  شهر
-  شهر
-  شهرک
-  روستا
-  راه آهن
-  جاده
-  سد
-  رودخانه
-  آبشار
-  چاه
-  کوه
-  جنگل
-  دشت
-  نمکدان
-  بادخورد
-  دریا



مقیاس 1:50000  
 ۱ ۲ ۳ ۴  
 ۵ ۶  
 ۱۳۳۳۳۳







تاریخ	تأسیسات اقتصادی و اجتماعی						تأسیسات آموزشی و فرهنگی						تأسیسات عمومی						تعداد خانوار	شرح		
	ساخت و ساز	تعمیرات	نوسازی	ایجاد	تعمیرات	ساخت و ساز	تعمیرات	نوسازی	ایجاد	تعمیرات	ساخت و ساز	تعمیرات	نوسازی	ایجاد	تعمیرات	ساخت و ساز	تعمیرات	نوسازی			ایجاد	
۱-۱۰۵																				۳	۲	۱
۱-۱۰۵																						
۱-۱۰۵																						
۱-۱۰۵																						
۱-۱۰۵																						
۱-۱۰۵																						
۱-۱۰۵																						
۱-۱۰۵																						
۱-۱۰۵																						
۱-۱۰۵																						
۱-۱۰۵																						
۱-۱۰۵																						
۱-۱۰۵																						
۱-۱۰۵																						
۱-۱۰۵																						
۱-۱۰۵																						
۱-۱۰۵																						
۱-۱۰۵																						
۱-۱۰۵																						
۱-۱۰۵																						
۱-۱۰۵																						
۱-۱۰۵																						
۱-۱۰۵																						
۱-۱۰۵																						
۱-۱۰۵																						
۱-۱۰۵																						
۱-۱۰۵																						

موتیت	تأسیسات اقتصادی و اجتماعی											تأسیسات ارتباطی و حمل و نقل					تأسیسات آموزشی و فرهنگی						تأسیسات عمومی			تعداد خانوار	شرح																	
	تولیدی	کشت	آبیاری	تعمیرات	تعمیرات	تعمیرات	تعمیرات	تعمیرات	تعمیرات	تعمیرات	تعمیرات	تعمیرات	تعمیرات	تعمیرات	تعمیرات	تعمیرات	تعمیرات	تعمیرات	تعمیرات	تعمیرات	تعمیرات	تعمیرات	تعمیرات	تعمیرات	تعمیرات																			
	۳۷	۳۶	۳۵	۳۴	۳۳	۳۲	۳۱	۳۰	۲۹	۲۸	۲۷	۲۶	۲۵	۲۴	۲۳	۲۲	۲۱	۲۰	۱۹	۱۸	۱۷	۱۶	۱۵	۱۴	۱۳	۱۲	۱۱	۱۰	۹	۸	۷	۶	۵	۴	۳	۲	۱							
1-G5																																۲	۴	۳	۳	حسین حیدر								
1-H4																																۲	۴	۳	۳۱۵	۸۳	جلیم خان							
1-F6																																۲	۷	۲	۱۲۶	۲۷	حسامه							
1-G3																																۲	۸	۲	۷۱	۱۲	حشمی							
2-A6																																	۲	۷	۲	۳۲	۷	حسین خان ( کمال )						
1-F4																																	۲	۸	۲	۱۴	۲	حصیربانی						
4-A1																																		۲	۷	۲	خالی از سبک	حسین آباد						
1-G6																																			۲	۶	۲	۱۴۵	۲۸	خانه های سرحدی				
1-G4																																			۲	۷	۲	۸۲	۱۸	ده باشی				
1-H6																																			۲	۶	۲	۱۴	۴	ده حاجی آقایی				
1-G6																																				۲	۶	۲	۱۹۰	۳۷	دلارامی			
1-F4																																				۲	۸	۲	۳۶۱	۸۶	درودل			
1-E5																																				۲	۸	۲	۳۰۳	۵۹	دک کزطلیا			
1-E5																																				۲	۸	۲	۳۴۷	۷۳	دک کزطلی			
1-G5																																				۲	۴	۲	۴۶۴	۹۲	ده نو			
1-H5																																				۲	۷	۲	۵۸۴	۱۲۹	ده کول			
2-A6																																					۲	۵	۲	۴۶۶	۸۶	ده جنگی خون		
1-H5																																					۲	۶	۲	۸	۳	ده گزگ		
1-F6																																					۲	۷	۲	۵۹	۱۲	ده دیوانه		
1-H5																																						۲	۴	۲	۳۰۹	۶۵	ده درگی	
1-H5																																						۲	۴	۲	۲۱۰	۴۱	ده نظر	
2-A6																																							۲	۶	۲	۲۱۳	۴۱	ده اصغر
1-G5																																							۲	۴	۲	۶۸۹	۱۴۴	ده فلاملی
1-G4																																							۲	۴	۲	۲۱۷	۵۴	رستم گلزار
1-F6																																							۲	۷	۲	۳۵۵	۸۲	ریگاب آقاجان
1-F4																																							۲	۷	۲	۳۰۲	۶۰	ریگاب الله صوفی
1-G5																																							۲	۴	۲	۱۸۲	۳۹	رضا
1-D4																																						۲	۸	۲	خالی از سبک	ریگاب		
1-F5																																							۲	۷	۲	۹۷	۱۷	ریگاب سهراب
1-F5																																							۲	۷	۲	۳۰۶	۶۵	رنگ د مگه بزی

موت	تأسیسات اقتصادی واجتماعی					تأسیسات زیابالغی و تفریحی						تأسیسات آموزشی و فرهنگی							تأسیسات عمومی			نوع آب	نوع آب	نوع آب	جمعیت	تعداد خانوار	شرح			
	انرژی	آب سرد	آب گرم	تولید برق	تولید گاز	کتابخانه	سینما	تئاتر	موزه	باشگاه	سایر	سایت	مدرسه	مدرسه	مدرسه	مدرسه	مدرسه	مدرسه	مدرسه	مدرسه	مدرسه							مدرسه	مدرسه	مدرسه
۱-F5																											۲	۲۹	رنگ حاجی حسین	
۱-F5																												۲	۱۵۴	رنگ دهگه حیدری
۴-A1																												۲	۱۲۷	زاهدان نو
۴-A1																												۲	۲۹	زینل
۱-G4																												۲	۵۲	زیارت
۱-H6																												۲	۸۷	والقادی
۳-H1																												۲	۶۴	سرحدی میرحسین
۱-G5																												۲	۴۰	ساختن
۱-F6																												۲	۴۰	سرحدی میرحسین
۱-F5																												۲	۴۰	ساختن
۱-H4																												۲	۴۰	ساختن
۴-A1																												۲	۴۰	ساختن
۱-H6																												۲	۴۰	ساختن
۱-G4																												۲	۴۰	ساختن
۱-H4																												۲	۴۰	ساختن
۱-F5																												۲	۴۰	ساختن
۲-A6																												۲	۴۰	ساختن
۱-G6																												۲	۴۰	ساختن
۱-G5																												۲	۴۰	ساختن
۴-A1																												۲	۴۰	ساختن
۲-A6																												۲	۴۰	ساختن
۱-F5																												۲	۴۰	ساختن
۱-F5																												۲	۴۰	ساختن
۱-G6																												۲	۴۰	ساختن
۱-G5																												۲	۴۰	ساختن
۱-G4																												۲	۴۰	ساختن
۱-G6																												۲	۴۰	ساختن
۱-F5																												۲	۴۰	ساختن
۱-F6																												۲	۴۰	ساختن
۳-H1																												۲	۴۰	ساختن

موتق	تأسیسات اقتصادی واجتماعی										تأسیسات اجتماعی و فرهنگی										تأسیسات آموزشی و علمی										تعداد خانوار	شرح							
	آبادی	سخت گرد	سخت گرد	سخت گرد	سخت گرد	سخت گرد	سخت گرد	سخت گرد	سخت گرد	سخت گرد	سخت گرد	سخت گرد	سخت گرد	سخت گرد	سخت گرد	سخت گرد	سخت گرد	سخت گرد	سخت گرد	سخت گرد	سخت گرد	سخت گرد	سخت گرد	سخت گرد	سخت گرد	سخت گرد	سخت گرد	سخت گرد	سخت گرد	سخت گرد			سخت گرد	سخت گرد	سخت گرد	سخت گرد	سخت گرد	سخت گرد	
آبادی	سخت گرد	سخت گرد	سخت گرد	سخت گرد	سخت گرد	سخت گرد	سخت گرد	سخت گرد	سخت گرد	سخت گرد	سخت گرد	سخت گرد	سخت گرد	سخت گرد	سخت گرد	سخت گرد	سخت گرد	سخت گرد	سخت گرد	سخت گرد	سخت گرد	سخت گرد	سخت گرد	سخت گرد	سخت گرد	سخت گرد	سخت گرد	سخت گرد	سخت گرد	سخت گرد	سخت گرد	سخت گرد	سخت گرد	سخت گرد	سخت گرد	سخت گرد			
1-G6	x																																						
2-A6																																							
1-G4																																							
1-H6	x																																						
1-G5																																							
3-G1																																							
1-G5																																							
1-G6	x																																						
1-G5																																							
1-G5																																							
1-G5																																							
1-F5																																							
1-F5																																							
1-E5																																							
1-G5																																							
4-A1	x																																						
4-A1	x																																						
4-G4																																							
4-A1	x																																						
1-E6																																							
1-F6																																							
1-G4																																							
1-G4																																							
1-F6																																							
1-G5																																							
1-H5																																							
1-G4																																							
1-D5																																							
1-F5																																							
1-F4																																							



شرح	تعداد خانوار	جمعیت	نوع ماده و شی			تأسیسات عمومی										تأسیسات آموزشی و تفریحی					تأسیسات ارتباطی و اجتماعی					تأسیسات اقتصادی و اجتماعی	موقعیت											
			آب و برق	آب آشامیدنی	آب بهداشتی	سردی	گرمی	تلفن	پست	تلفن	دوربین	تلفن	پست	پست	تلفن	پست	تلفن	پست	تلفن	پست	تلفن	پست	تلفن	پست														
۱	۲	۳	۴	۵	۶	۷	۸	۹	۱۰	۱۱	۱۲	۱۳	۱۴	۱۵	۱۶	۱۷	۱۸	۱۹	۲۰	۲۱	۲۲	۲۳	۲۴	۲۵	۲۶	۲۷	۲۸	۲۹	۳۰	۳۱	۳۲	۳۳	۳۴	۳۵	۳۶	۳۷		
محمد زادی	۴۵	۲۰۴	۲	۲	۲																																	۴-۸۱
مستی خون نو	۵۰	۲۲۴	۲	۲	۲																																	۴-۸۱
میرخان	۲۴	۱۰۱	۲	۲	۲																																	۴-۸۱
منهوری	۷۶	۳۹۸	۲	۲	۲																																	۱-۴۵
محمد الهی	۹۰	۴۵۵	۲	۲	۲																																	۱-۴۵
محمد شریف	۲۳	۱۰۷	۲	۲	۲																																	۱-۴۵
مراد علی	۱۰	۴۰	۲	۲	۲																																	۱-۴۵
موسی حسینی	۵	۲۷	۲	۲	۲																																	۱-۴۵
محمد آبادی	۹۲	۴۲۴	۲	۲	۲																																	۱-۴۵
محمد خوشداد	۲۰	۱۰۰	۲	۲	۲																																	۱-۴۵
ملاحسین سرگزی	۲۷	۱۲۸	۲	۲	۲																																	۱-۴۵
محمد آباد	۴۵	۲۳۱	۲	۲	۲																																	۱-۴۵
مهرزنگ	۵۴	۲۵۷	۲	۲	۲																																	۱-۴۵
محمد حسن	۲۱	۱۰۵	۲	۲	۲																																	۱-۴۵
میر عبد اله	۴۴	۱۸۶	۲	۲	۲																																	۱-۴۵
میر عباس	۲۸	۱۶۰	۲	۲	۲																																	۱-۴۵
محمد آباد	۱۲	۵۰	۲	۲	۲																																	۱-۴۵
محمد میرزاخان	۵	۳۰	۲	۲	۲																																	۱-۴۵
محمد آباد گلزار	۳۳	۱۶۰	۲	۲	۲																																	۱-۴۵
محمد آباد	۷۴	۳۵۵	۲	۲	۲																																	۱-۴۵
محمد شریف	۷	۲۵	۲	۲	۲																																	۱-۴۵
ناصر آباد سفلی	۸۷	۳۵۱	۲	۲	۲																																	۱-۴۵
نواب	خالی از سبک		۲	۲	۲																																	۱-۴۵
نور محمد دشتی	۲۹	۱۵۰	۲	۲	۲																																	۱-۴۵
نور محمد مصفا میه	۳	۱۰	۲	۲	۲																																	۱-۴۵
ناصر آباد علیا	۴۶	۱۷۶	۲	۲	۲																																	۱-۴۵
نهجور	۲۳	۳۹۳	۲	۲	۲																																	۱-۴۵
نه طایفه	۱۷	۸۷	۲	۲	۲																																	۱-۴۵
ولی زاد	۲۴	۱۱۵	۲	۲	۲																																	۱-۴۵

موقت آبادی دهستان	نیاسرات اقتصادی واجتماعی										نیاسرات اجتماعی								نیاسرات آموزشی و فرهنگی						نیاسرات عمومی			شرح	تعداد خاوار	جمعیت					
	کشور تصادف	کشور تصادف	کشور تصادف	کشور تصادف	کشور تصادف	کشور تصادف	کشور تصادف	کشور تصادف	کشور تصادف	کشور تصادف	کشور تصادف	کشور تصادف	کشور تصادف	کشور تصادف	کشور تصادف	کشور تصادف	کشور تصادف	کشور تصادف	کشور تصادف	کشور تصادف	کشور تصادف	کشور تصادف	کشور تصادف	کشور تصادف	کشور تصادف	کشور تصادف	کشور تصادف				کشور تصادف				
۳۷	۳۶	۳۵	۳۴	۳۳	۳۲	۳۱	۳۰	۲۹	۲۸	۲۷	۲۶	۲۵	۲۴	۲۳	۲۲	۲۱	۲۰	۱۹	۱۸	۱۷	۱۶	۱۵	۱۴	۱۳	۱۲	۱۱	۱۰	۹	۸	۷	۶	۵	۴	۳	
دهستان خومره																											۵۶۰۷	۱۱۳۹							
1-G6																															۷۱۴	۱۵۶			
1-G6																															۳۳۴	۶۶			
1-G6																																۵۸۹	۱۱۲		
1-G6																																۴۵۰	۹۹		
1-H6																																۳۶۰	۷۴		
1-G6																																۵۹۸	۱۱۴		
1-G6																																۶۶۱	۱۲۵		
1-G6																																۵۲۷	۱۱۲		
1-H6																																۳۵۱	۶۶		
1-G6																																	۱۰۶۳	۲۱۴	
دهستان شبرکی																											۱۳۸۵۸	۲۹۰۲							
3-H1																																	۲۵۹	۶۳	
3-H2																																	۲۳۴	۴۶	
3-H1																																	۲۵	۷	
1-H6																																	۲۱۴	۳۹	
3-H1																																	۵۱	۱۳	
3-H1																																	۱۹	۳	
3-H1																																	۶۱	۱۲	
4-A1																																	۲۹۱	۶۲	
4-A2																																	۱۳	۳	
3-G1																																	۲۴	۶	
3-H2																																	۹۳	۱۹	
3-H2																																	۲۲۰	۴۳	
3-H2																																	۹۹	۲۳	
3-H1																																	۵۰	۱۱	
3-H1																																	۳۹	۸	
3-H1																																	۵	۱	
3-H1																																	۷۰۲	۱۴۴	

موقت	تأسیسات اقتصادی واجتماعی										تأسیسات ارتباطی و اطلاعاتی					خدمات پزشکی و درمانی					تأسیسات آموزشی و فرهنگی					تعداد خانوار	شرح									
	شرکت آبادی	تولید کننده	انواعی	تولیدی	تولیدی	تولیدی	تولیدی	تولیدی	تولیدی	تولیدی	تولیدی	تولیدی	تولیدی	تولیدی	تولیدی	تولیدی	تولیدی	تولیدی	تولیدی	تولیدی	تولیدی	تولیدی	تولیدی	تولیدی	تولیدی			تولیدی								
۲۷	۳۶	۳۵	۳۴	۲۳	۲۲	۳۱	۳۰	۲۹	۲۸	۲۷	۲۶	۲۵	۲۴	۲۳	۲۲	۲۱	۲۰	۱۹	۱۸	۱۷	۱۶	۱۵	۱۴	۱۳	۱۲	۱۱	۱۰	۹	۸	۷	۶	۵	۴	۳	۲	۱
3-H1																																				چاه کن
3-H2																																				چلستلی
3-H2																																				حسین آباد
3-H2																																				حاجی عباس
4-A1																																				حسینعلی مستیان
3-H1																																				حاجی داری
3-H1																																				حسین میرطلی
3-H1																																				حسینا قلامحیدر
3-H1	x																																			حسن خون
3-H1																																				حسن قنبر
3-H1																																				حسین نورمحمد امیر
3-H1																																				حسین زینل
3-H2																																				حسینا
3-H1																																				حسینا الطغلی
3-H1																																				حاج قلامحسین
3-G1																																				حسن طلی
4-A1																																				حسین آبادی
3-H1																																				حسن سرد ابرهوی
3-H1																																				حسن پیری
3-H1																																				خان محمد
3-H1																																				خدا بخش
3-H1	x																																			خمک
3-H1																																				خانه های شیرخان
3-H1																																				داری جانمحمد
3-H1																																				دهنو
3-G2																																				دکده مرد
3-H2	x																																			دشتک نو
3-H2																																				درویش
4-A1																																				درویش
4-A2																																				ده مرده سهراب

موتیت	تأسیسات اقتصادی واجتماعی										تأسیسات رفاهی اجتماعی						خدمات پزشکی و درمانی						تأسیسات آموزشی و فرهنگی						تأسیسات عمومی						تعداد خالار	شرح
	آب و برق	تعمیرات	آب و برق	تعمیرات	آب و برق	تعمیرات	آب و برق	تعمیرات	آب و برق	تعمیرات	آب و برق	تعمیرات	آب و برق	تعمیرات	آب و برق	تعمیرات	آب و برق	تعمیرات	آب و برق	تعمیرات	آب و برق	تعمیرات	آب و برق	تعمیرات	آب و برق	تعمیرات	آب و برق	تعمیرات	آب و برق	تعمیرات						
۳۷	۳۶	۳۵	۳۴	۳۳	۳۲	۳۱	۳۰	۲۹	۲۸	۲۷	۲۶	۲۵	۲۴	۲۳	۲۲	۲۱	۲۰	۱۹	۱۸	۱۷	۱۶	۱۵	۱۴	۱۳	۱۲	۱۱	۱۰	۹	۸	۷	۶	۵	۴	۳	۲	۱
3-H1																																				ده قاسم قجر
4-A1																																				راشک
3-H1																																				رستم گریج
3-H1																																				زهارنگاه
3-H1																																				سرگل
4-A2																																				سید رضا
4-A1																																				سیاه خان
3-H1																																				سید خان
3-H1																																				شیخ گنگی
3-H1																																				شاه گل گلیر
3-H1																																				شریف قزاق
3-H1																																				شاه بیک صفر
4-A1																																				شیرمحمد
3-G1																																				صید محمدی
4-A2																																				طواقنی
3-H1																																				طلی جمفر
3-H1																																				طلی جمفر کهنه
3-G1																																				عباس مراد
3-H2																																				عباس عبدالله
4-A1																																				طلی جان
3-H2																																				عیسی حاجی
4-A1																																				عیسی فقیر
3-H1																																				طلی شاه میر
3-H1																																				فلامعلی سرگری
4-A1																																				فلام گلزار
4-A1																																				فلامعلی ملاحسین
3-G1																																				قلعه کنگ
3-H1																																				قزاق جنوبی
4-A2																																				کک
3-H1																																				کر بلائی حسن



موقعیت	نهائساست اقتصادی واجتماعی								نهائساست ارتباطی اتصالی								نهائساست آموزشی وذهنی							نهائساست عمومی				نوع راه‌ها آبادی (کره، کده، آبیاری)	جمعیت	تعداد خانوار	شرح							
	آبادی دهی روستایی	کشور تعدادی روستایی	قوه قانونی	تعدادی روستایی	آسیای آبادی	آسیای آبادی	آسیای آبادی	آسیای آبادی	تعدادی روستایی	تعدادی روستایی	تعدادی روستایی	تعدادی روستایی	تعدادی روستایی	تعدادی روستایی	تعدادی روستایی	تعدادی روستایی	تعدادی روستایی	تعدادی روستایی	تعدادی روستایی	تعدادی روستایی	تعدادی روستایی	تعدادی روستایی	تعدادی روستایی															
۳۷	۳۶	۳۵	۳۴	۳۳	۳۲	۳۱	۳۰	۲۹	۲۸	۲۷	۲۶	۲۵	۲۴	۲۳	۲۲	۲۱	۲۰	۱۹	۱۸	۱۷	۱۶	۱۵	۱۴	۱۳	۱۲	۱۱	۱۰	۹	۸	۷	۶	۵	۴	۳	۲	۱		
3-F1															X								X			X						۲	۴	۲	۱۷۹	۴۳	اکبرعیاس	
3-F1															X																	۲	۷	۲	۸۸	۱۶	اصغرگلزار	
3-F1	X			X	X	X	X		X					X	X							X				X						۲	۴	۲	۵۱۶	۱۰۶	اسماعیل قنبر	
3-F1																																۲	۷	۲	۵۳	۱۲	اسلام آباد	
3-F1																																۲	۶	۲	۱۵۰	۳۱	اکبرآباد	
3-F2																		X														۲	۶	۲	۳	۱	الهی	
3-G2																X																۲	۴	۲	۲۱۶	۴۴	بندھسی	
3-F1																																۲	۷	۲	۷۷	۵	براهوئی	
3-G1	X													X	X							X									۲	۶	۲	۲۸۵	۸۲	بهرام آباد		
3-G1	X				X		X		X					X	X											X	X				۲	۴	۲	۲۸۰	۵۷	بافک		
3-F1														X																		۲	۶	۲	۲۱۳	۴۴	بالا شیخ	
3-F1															X																	۲	۶	۲	۲۰۵	۴۰	پیوند پنه	
3-F3					X																	X											۲	۴	۲	۳۸۸	۷۲	پستد خان نورمحمد
3-F3																																۲	۷	۲	۱۷۲	۳۹	پشت دشت پرفی	
3-G1														X																		۲	۵	۲	۱۷۱	۲۹	پنجاک	
3-F3					X										X							X										۲	۵	۲	۲۱۴	۴۵	پشت دشت	
3-F2																			X													۲	۶	۲	۱۱۳	۲۶	تیلر	
3-F2														X																		۲	۷	۲	۱۷۸	۴۱	تقی	
5-D1		X								X												X										۲	۴	۲	۱۴۶	۳۱	تاسوکی	
3-F2	X				X			X							X																	۲	۶	۲	۲۵۷	۶۰	توتی	
3-F1					X		X			X	X	X			X	X	X						X	X	X	X						۲	۴	۲	۳۵۰	۸۴	تمپور آباد	
3-G1	X				X			X							X								X									۲	۴	۲	۴۸۶	۱۰۰	تمبکا	
3-F1								X																		X						۲	۴	۲	۱۹۰	۴۰	جمال آباد	
3-F2																										X							۲	۷	۲	۲۷	۶	جعفری
3-F1						X																					X					۲	۷	۲	۸۶	۱۹	جہان بخش	
3-E1																																۲	۷	۲	۳۲	۱۱	جعفر شہما زور	
3-G2																									X								۲	۵	۲	۲۳۳	۳۹	چهارخوری بالا
2-F2					X										X																	۲	۷	۲	۴۸۴	۱۰۲	چهارخوری پائین	
3-F1													X	X																		۲	۶	۲	۴۹	۱۰	چلنگ پشت رود	
3-F1																																						

موبیت	تأسیسات اقتصادی و اجتماعی										تأسیسات ارتباطی و اتصالاتی				خدمات پزشکی و درمانی										تأسیسات آموزشی و تفریحی						تأسیسات عمومی				نوع آب و برق	جمعیت	تعداد خانوار	شرح
	آبادی	سختی آب	توسعه آبرسانی	تأمین آب آشامیدنی	تأمین آب بهداشتی	تأمین آب صنعتی	تأمین آب کشاورزی	تأمین آب خانگی	تأمین آب صنعتی	تأمین آب کشاورزی	تأمین آب خانگی	تأمین آب صنعتی	تأمین آب کشاورزی	تأمین آب خانگی	تأمین آب صنعتی	تأمین آب کشاورزی	تأمین آب خانگی	تأمین آب صنعتی	تأمین آب کشاورزی	تأمین آب خانگی	تأمین آب صنعتی	تأمین آب کشاورزی	تأمین آب خانگی	تأمین آب صنعتی	تأمین آب کشاورزی	تأمین آب خانگی	تأمین آب صنعتی	تأمین آب کشاورزی	تأمین آب خانگی	تأمین آب صنعتی	تأمین آب کشاورزی	تأمین آب خانگی	تأمین آب صنعتی					
۳۷	۳۶	۳۵	۳۴	۳۳	۳۲	۳۱	۳۰	۲۹	۲۸	۲۷	۲۶	۲۵	۲۴	۲۳	۲۲	۲۱	۲۰	۱۹	۱۸	۱۷	۱۶	۱۵	۱۴	۱۳	۱۲	۱۱	۱۰	۹	۸	۷	۶	۵	۴	۳	۲	۱		
۳-G1																																						
۳-F1					x	x																	x														چونگ مرفان	
۳-F5																																					چلنگ	
۳-F1																																					جاه محمد رضاخان	
۳-F1																																					حسین زینل	
۳-G1																																					حاجی عباس	
۳-G1																																					حسین حیدر	
۳-G1																																					حسین علی اکبر	
۳-F3																																					حاجی حسین حیدر	
۳-F2																																						حسن آباد
۳-F2																																						حسین آباد (فلقی)
۳-G2																																						حسین باقر
۳-E1																																						حمزه آباد آقا جان
۳-F1																																						حسینا
۳-F1																																						حسین مهدی
۳-F1																																						حسین رئیس
۳-E1																																						حسن هیداله
۳-F1																																						خرامادی
۳-F1																																						خیاری
۳-F2																																						خان اکبر جمفری
۳-F2																																						خذری
۳-F2																																						ده رضا
۳-F2																																						دهباشی
۳-F2																																						دیوانه
۳-F2																																						ده کر بلائی علی
۳-G3																																						دل مراد
۳-G3																																						دوست محمد حاجی
۳-F1																																						دل آسا
۳-G1																																						راد الله
۳-G1																																						دهکول
۳-G1																																						دهکول شیب

موقعیت	تأسیسات اقتصادی و اجتماعی										تأسیسات ترابری و اتصالاتی				خدمات پزشکی و درمانی				تأسیسات آموزشی و مذهبی							تأسیسات عمومی			نوع	تعداد	شرح					
	کثرت	تعداد	تعداد	تعداد	تعداد	تعداد	تعداد	تعداد	تعداد	تعداد	تعداد	تعداد	تعداد	تعداد	تعداد	تعداد	تعداد	تعداد	تعداد	تعداد	تعداد	تعداد	تعداد	تعداد	تعداد	تعداد	تعداد	تعداد								
۳۴	۳۶	۳۵	۳۴	۳۳	۳۲	۳۱	۳۰	۲۹	۲۸	۲۷	۲۶	۲۵	۲۴	۲۳	۲۲	۲۱	۲۰	۱۹	۱۸	۱۷	۱۶	۱۵	۱۴	۱۳	۱۲	۱۱	۱۰	۹	۸	۷	۶	۵	۴	۳	۲	۱
3-F1	x							x						x	x																۲	۲	۳۰۶	۶۱	ده بلند	
3-F1	x			x	x	x	x							x	x																۲	۲	۴۹۱	۱۱۴	دادی	
3-F1																x															۲	۲	۱۰۱	۲۲	ده عوف	
3-E1					x											x															۲	۲	۲۰۷	۴۸	ده پوانه	
3-F2	x				x	x	x							x	x																۲	۲	۳۶۶	۸۳	دولت آباد	
3-F3																							x								۲	۲	۱۲۱	۲۸	دوران خان	
3-G2	x							x																							۲	۲	۱۹۶	۴۰	ذوالفقاری	
3-F3																															۲	۲	۱۸	۳	رسول بیگ	
3-F1																															۲	۲	۶۸	۱۵	رستم محمود	
3-F2																															۲	۲	۱۰۹	۲۴	رستم محمود	
3-F1																																۲	۲	۸۵	۲۰	زیارت
3-G2																																۲	۲	۶۶	۱۲	زورآباد
3-G2																																۲	۲	۱۶۵	۲۵	زینل آباد
3-F1																																۲	۲	۱۱۵	۱۹	زورآباد سالاری
3-F1																																۲	۲	۳۰	۴	زینل قاسم
3-G2																																۲	۲	۸۵	۱۴	زیارت پیروگری
3-D1																																۲	۲	۵۶	۱۳	سر سنگ
3-G1																																۲	۲	۵۶	۱۳	سیاه پسته
3-F1					x																											۲	۲	۳۷۴	۸۵	سنچولی
3-F1																																۲	۲	۱۱۲	۲۹	سپاسر
3-F2	x			x	x	x	x							x	x																	۲	۲	۴۸۴	۱۱۵	سیدکی
3-G3	x			x	x	x	x							x	x																	۱	۴	۱۰۲۱	۲۲۶	سکوه
3-F3																																۲	۲	۱۴۷	۳۱	سعيد خان
1-F6																																۲	۲	۱۰۴	۱۹	شهید اد پائین
1-F6																																۲	۲	۱۳۶	۲۶	شهید اد بالا
3-G1																																۲	۲	۷۸	۱۵	شهبان
3-G2																																۲	۲	۴۳	۹	شهرکوجک
3-G1																																۲	۲	۶۱	۱۳	شاهگل
3-F2																																۲	۲	۱۰۶	۲۲	شهریاری
3-F5																																۲	۴	۸	۲	شهر سوخته



موقت	تأسیسات اقتصادی واجتماعی										تأسیسات ارتباطی و اطلاعاتی					خدمات پزشکی و درمانی					تأسیسات آموزشی و تفریحی					تأسیسات عمومی					نوع راهبردی	وضع راهبردی	جمعیت	تعداد خانوار	شرح	
	انرژی	آب و برق	تعمیرات	تعمیرات	تعمیرات	تعمیرات	تعمیرات	تعمیرات	تعمیرات	تعمیرات	تعمیرات	تعمیرات	تعمیرات	تعمیرات	تعمیرات	تعمیرات	تعمیرات	تعمیرات	تعمیرات	تعمیرات	تعمیرات	تعمیرات	تعمیرات	تعمیرات	تعمیرات	تعمیرات	تعمیرات	تعمیرات	تعمیرات	تعمیرات						
۳۷	۳۶	۳۵	۳۴	۳۳	۳۲	۳۱	۳۰	۲۹	۲۸	۲۷	۲۶	۲۵	۲۴	۲۳	۲۲	۲۱	۲۰	۱۹	۱۸	۱۷	۱۶	۱۵	۱۴	۱۳	۱۲	۱۱	۱۰	۹	۸	۷	۶	۵	۴	۳	۲	۱
3-G2					x																															شهرک
3-E1																																				صدوقی
3-E1	x					x																														صدیاد ان سفلی
3-F3																																				علی اکبری
3-F1																																				علی اکبر حسین علیرضا
3-F1																																				علیرضا
3-F1																																				عباس گور
3-F1																																				عوض
3-F1																																				علی اکبر
3-F2																																				خالق از سگسه
1-G6																																				علی مراد حسن
3-G1	x																																			علی مراد هراتی
3-F1																																				عباس رادی
3-G1																																				عباسیه
3-F2																																				علی صدوقی
3-F1																																				عباسخان
3-F2																																				غریب
3-G1	x																																			فهروزه‌ای
3-F2																																				قنبرعلی
3-F3																																				قلعه سردار
3-G3																																				قلعه حسن
3-G1																																				کیخا
3-G1																																				کول شاه نظر
1-F6																																				کرپلائی موسی
3-F1																																				کرپی
3-F1																																				کرپلائی صفر
3-D1																																				کوهخواجه
3-B1																																				کرپلائی آقا جان
3-B1																																				کدخد افقیر
3-F2																																				کیخای میرمیک



تعداد خازار	شرح	جمعیت	نوع آبادی کده، کده، کده	وضع طبیعی کده، کده، کده	تاسیسات عمومی											تاسیسات آموزشی و تفریحی										تاسیسات راهبردی و اجتماعی												موقعیت
					آب و برق	سبیل و فاضلاب	پارک و تفریح	روستا	مدرسه	مسجد	سینما	کتابخانه	باشگاه	سایر	باشگاه	سایر	باشگاه	سایر	باشگاه	سایر	باشگاه	سایر	باشگاه	سایر	باشگاه	سایر	باشگاه	سایر										
۲	۱	۳	۷	۵	۶	۷	۸	۹	۱۰	۱۱	۱۲	۱۳	۱۴	۱۵	۱۶	۱۷	۱۸	۱۹	۲۰	۲۱	۲۲	۲۳	۲۴	۲۵	۲۶	۲۷	۲۸	۲۹	۳۰	۳۱	۳۲	۳۳	۳۴	۳۵	۳۶	۳۷		
۳۹	محمد حسین	۱۷۰	۲	۷									×																									
۳	نظرطلی حسین	۱۰	۲	۷																																		
۱۴	نیگر	۶۶	۲	۵																	×	×																
۲۴	نوری	۱۰۷	۲	۶										×																								
۵۶	ورمال	۲۱۸	۲	۵										×																								
	یوسف حسن	خالی از سد	۲	۶																																		
۵۶۷۳	دهستان میانکلی	۲۵۹۹۹			۲	۹	۱	۱	۱	۳۱	۲	۷۵	۳	۳	۲	۲	۲	۱	۲	۵	۲	۱	۱	۲	۱	۶	۱	۱۰	۱	۳	۳	۲	۲	۱	۱			
۶	آزاد	۳۳	۲	۶																																		
۶	آسک	۳۶	۲	۶																																		
۱۵	اسحاقی	۶۶	۲	۶																																		
۳۱	آخوند	۱۳۷	۲	۶										×																								
۹	اکبرآباد	۴۲	۲	۴																																		
۱۹	ابراهیم سارانی	۹۳	۲	۷										×																								
۸	ابراهیم طلی	۳۵	۲	۷																																		
۲۰	امیر	۹۳	۲	۷										×																								
۱۱	امیرخان	۶۸	۲	۷																																		
۲۵	ال کرگ	۱۱۳	۲	۶										×																								
۶	بهادرخان	۲۹	۲	۴																																		
۹۷	بش دلیر	۴۷۵	۲	۷																																		
۱۰	بزی	۴۶	۲	۷																																		
۲۰	برج میرگل	۷۰	۲	۴										×																								
۱۰	بیلان	۵۳	۲	۶																																		
۱	پسند شاهجان	۳	۲	۶																																		
۹	پالکی	۴۲	۲	۵										×																								
۶۰	پنگ	۳۰۷	۲	۶										×								×																
۴۲	پیوران	۱۷۸	۲	۴																																		
۲۲	پدگی	۹۸	۲	۷																		×																
۴۰	پنگو شمسوار	۲۱۷	۲	۴										×																								
۶۹	پود بند	۲۸۷	۲	۴										×																								

شهرستان زابل

مردمیت	آبادی	تاسیسات اقتصادی و اجتماعی						تاسیسات زیست‌محیطی						خدمات پزشکی و درمانی						تاسیسات آموزشی و فرهنگی						تاسیسات عمومی				تعداد خانوار	شرح
		مکتب	انواع خدمات درمانی	مکتب	کتابخانه	مکتب	مکتب	مکتب	مکتب	مکتب	مکتب	مکتب	مکتب	مکتب	مکتب	مکتب	مکتب	مکتب	مکتب	مکتب	مکتب	مکتب	مکتب	مکتب	مکتب	مکتب	مکتب	مکتب	مکتب		
2-B6																										28	پهلوان				
2-A4																											19	بکر			
2-A4																											17	تخت پهل			
2-A3							x		x																	100	تخت شاه				
2-B6					x		x																			63	جهان آباد علیا				
2-B5					x																					48	جما				
2-B5																										28	چنگی خان				
2-B6	x				x		x		x																	57	جانپو				
2-B6					x																					65	جهان آباد سفلی				
2-A5	x																									12	جما اعظم				
2-B4																										20	چار ری				
2-A5					x																					28	چنگل				
2-B5																										24	حسین صدر				
2-B6																										18	حکیم ریگی				
2-B6																										17	حسین اربابی				
2-B6																										14	حاجی نبی				
2-A5																										8	حاجی بلوچ خان				
2-A4																										28	حسین علیخان				
2-B5																										15	حاجی				
2-B6							x																			6	حاجی				
2-A5																										21	حاجی حسین				
2-B6																										7	حرج چین				
2-A6																										8	حاجی میرزاخان				
2-B6																										8	حمزه				
2-B6																										57	حاجی ملنگ خروید				
2-B5																										19	حاجی عبدالرحیم				
2-B5																										14	حاجی ملکی				
2-B5																										17	خان محمد				
2-A5																										5	خداداد				
																												خالی ازسگ			

مهریت	تأسیسات اقتصادی و اجتماعی										تأسیسات ارتباطی و تعلیمی						خدمات پزشکی و بهداشتی										تأسیسات آموزشی و تفریحی						تأسیسات عمومی										تعداد خانوار	شرح
	آب سرد	تولید آب سرد	تولید آب گرم	تولید برق	تولید گاز	تولید کربن	تولید کالک	تولید کلسیم	تولید کربن	تولید کلسیم	تولید کربن	تولید کلسیم	تولید کربن	تولید کلسیم	تولید کربن	تولید کلسیم	تولید کربن	تولید کلسیم	تولید کربن	تولید کلسیم	تولید کربن	تولید کلسیم	تولید کربن	تولید کلسیم	تولید کربن	تولید کلسیم	تولید کربن	تولید کلسیم	تولید کربن	تولید کلسیم	تولید کربن	تولید کلسیم	تولید کربن	تولید کلسیم	تولید کربن	تولید کلسیم	تولید کربن	تولید کلسیم	تولید کربن					
۳۷	۳۶	۳۵	۳۴	۳۳	۳۲	۳۱	۳۰	۲۹	۲۸	۲۷	۲۶	۲۵	۲۴	۲۳	۲۲	۲۱	۲۰	۱۹	۱۸	۱۷	۱۶	۱۵	۱۴	۱۳	۱۲	۱۱	۱۰	۹	۸	۷	۶	۵	۴	۳	۲	۱								
2-B5																																						خانه های خواجه						
2-B4					x																																	خمیر						
2-A4																																						خانه های کریم						
2-B5																																						خان محمد						
2-B5					x																																	خدری						
2-B5																																						خان عباس						
2-B5																																						خانه های عبدالله						
2-B6																																						خداداد						
2-B5																																						داد زری						
2-A3																																						ده سوخته						
2-B5																																						داد خدا سولوی						
1-G2																																						در پرتوک						
2-A3																																						ده مرده						
1-H3																																						دراز						
2-A4																																						در ولت آباد						
2-A5																																						دهنو						
2-B5	x	x		x	x	x		x	x	x																												در وست محمد خان						
2-B6																																						ده نوبلیخان						
2-A5																																						در وست محمد شاهگل						
2-B6																																						ده مرده						
2-B6																																						در وگل						
2-B5																																						در وست محمد داد شاه						
2-B5																																						در وست محمد لشکران						
2-A4																																						رسول افغان						
1-G2																																						ریگ عذرا						
2-A4																																						رمودی						
2-A3																																						ریگ موری						
1-G2																																						ریگ سارانی						
2-B5																																					رسول الدین							
2-B5																																					رسول غلام							

موقعیت	تأمینات اقتصادی و اجتماعی							تأمینات ارتباطی و اطلاع رسانی							خدمات پزشکی و درمانی							تأمینات آموزشی و فرهنگی							تأمینات عمومی				نوع رادار	تعداد خالایار	شرح		
	سخت‌ترین	تسهیل‌دهنده	افزاینده	تسهیل‌دهنده	افزاینده	تسهیل‌دهنده	افزاینده	تسهیل‌دهنده	افزاینده	تسهیل‌دهنده	افزاینده	تسهیل‌دهنده	افزاینده	تسهیل‌دهنده	افزاینده	تسهیل‌دهنده	افزاینده	تسهیل‌دهنده	افزاینده	تسهیل‌دهنده	افزاینده	تسهیل‌دهنده	افزاینده	تسهیل‌دهنده	افزاینده	تسهیل‌دهنده	افزاینده	تسهیل‌دهنده	افزاینده	تسهیل‌دهنده	افزاینده						
۲۷	۳۶	۳۵	۳۴	۳۳	۳۲	۳۱	۳۰	۲۹	۲۸	۲۷	۲۶	۲۵	۲۴	۲۳	۲۲	۲۱	۲۰	۱۹	۱۸	۱۷	۱۶	۱۵	۱۴	۱۳	۱۲	۱۱	۱۰	۹	۸	۷	۶	۵	۴	۳	۲	۱	
۲-۸۵																																	۲	۷	۱۵	رخشانی	
۲-۸۶																																	۲	۴	۷	رخشانی	
۲-۸۵						x																	x										۲	۴	۳۰	رحمان	
۲-۸۶																																	۲	۴	۹	زور آباد	
۱-۸۳																								x									۲	۷	۱۲	سید خان	
۲-۸۳																																	۲	۶	۱۳	سدکی	
۲-۸۶																																	۲	۵	۲۰	سا سولی	
۲-۸۶	x					x																		x									۲	۵	۱۰۰	سنجریانی	
۲-۸۵																																		۲	۵	۵	سیاه خان
۲-۸۵						x																												۲	۷	۴۵	سارانی
۲-۸۵																																		۲	۴	۶	سمعی خان
۲-۸۵																																		۲	۶	۱۴	سرگری
۲-۸۴																																		۲	۶	۷	سلطانی
۲-۸۵	x					x																												۲	۴	۶۹	سیدک
۲-۸۶																																		۲	۷	خالی از سگ	
۲-۸۵																																		۲	۴	۳۲	شندل
۲-۸۴																																		۲	۵	۶	شهرکی
۲-۸۴																																		۲	۵	۷	شیرعلی هاشم
۲-۸۴																																		۲	۷	۲۶	شاه محمد
۲-۸۶							x																											۲	۴	۹۶	شفالک
۴-۸۱																																		۲	۶	۵۲	شاه جان
۴-۸۱																																		۲	۶	۵۸	شیرین
۲-۸۶						x																												۲	۴	۱۹	شیرعلیخان
۲-۸۶																																		۲	۷	۵	شیرمحمد گرگیج
۲-۸۵																																		۲	۷	۳	شاه محمد
۲-۸۶																																		۱	۵	۷	شاهرخ
۲-۸۶																																		۲	۷	۸	شهرکی
۲-۸۵																																		۲	۷	۱۶	صالح خان
۱-۸۳																																		۲	۶	۲۱	صدیف
۲-۸۵																																		۲	۷	۲۰	طاووس

موتبت	تاسیسات اقتصادی و اجتماعی										تاسیسات ارتباطی اجتماعی						خدمات پزشکی و دامپزشکی					تاسیسات آموزشی و فرهنگی					تاسیسات عمومی					نوع آب	نوع آب	نوع آب	تعداد خانوار	شرح	
	انرژی	تولید	تولید	تولید	تولید	تولید	تولید	تولید	تولید	تولید	تولید	تولید	تولید	تولید	تولید	تولید	تولید	تولید	تولید	تولید	تولید	تولید	تولید	تولید	تولید	تولید	تولید	تولید	تولید	تولید	تولید						تولید
2-B3	۳۶	۳۵	۳۴	۳۳	۳۲	۳۱	۳۰	۲۹	۲۸	۲۷	۲۶	۲۵	۲۴	۲۳	۲۲	۲۱	۲۰	۱۹	۱۸	۱۷	۱۶	۱۵	۱۴	۱۳	۱۲	۱۱	۱۰	۹	۸	۷	۶	۵	۴	۳	۲	۱	
2-A5																																				۴	طلائی
2-B5																																				۶	علی اکبرخمر
2-B6					x																															۲۵	علی خان کجکول
2-B6																																				۳۵	عزیزبامدی
2-B6																																				۸	علی اکبرملاحسین
2-B5																																				۵۹	عبد الرحمن
2-B5																																				۲۵	عبد وی سهراب
2-B4																																				۵۹	علی مراد
2-B4																																				۷	عاشقان
2-A4																																				۵	میداله
2-A2																																				۹	علی خان زمان
2-B5																																				۴۰	علی آباد اربایی
2-A4																																				۱۰	عبد وی مراد خان
2-B5																																				۵	عبداله بارانی
2-B5																																				۱۲	عباسخان شاهگل
2-B5																																				۱۹	علی حسینی
2-B5																																				۱۵	عباس خان
2-B5																																				۱۰	فلام محمد
2-B5																																				۴	فلام امیر
1-H3																																				۵	فلام حیدر
2-B5																																				۱۳	فلام علی
2-B5																																				۵	فلام محمد
2-A4																																				۸	فلام حسین
2-A5																																				۱۶	فلام رستم
2-A4																																				۱۷	فلامعلی جمفر
2-A5																																				۲۱	فخره طلیا
2-B4																																				۳۵	فخره سغلی
2-A3																																				۴۱	قجر
2-B6	x																																			۵۸	قرقری
																																				۵۱	قجر (بارانی)

شرح	تعداد خانوار	جمعیت	نوع آبادی			تأسیسات عمومی										تأسیسات آموزشی و تفریحی							تأسیسات ارتباطی اجتماعی							موقعیت							
			آبادی کل	آبادی کادری	مردم	آب و برق	سازمان	درمان	درس	مدرسه	تفریح	کتابخانه	سینما	سایر	سایر	سایر	سایر	سایر	سایر	سایر	سایر	سایر	سایر	سایر	سایر	سایر	سایر										
۱	۲	۳	۴	۵	۶	۷	۸	۹	۱۰	۱۱	۱۲	۱۳	۱۴	۱۵	۱۶	۱۷	۱۸	۱۹	۲۰	۲۱	۲۲	۲۳	۲۴	۲۵	۲۶	۲۷	۲۸	۲۹	۳۰	۳۱	۳۲	۳۳	۳۴	۳۵	۳۶	۳۷	
قندک	۷	۳۴	۲	۸	۲																																
قادر آباد	۱۳	۵۸	۲	۷	۲																																
کرکوه	۳۸	۱۶۶	۲	۶	۲																																
کندل	۲۲	۹۸	۲	۷	۲																																
کنگ شیروطیخان	۲۸	۱۳۹	۲	۷	۲																																
کنگ امام زار	۱۵	۵۷	۲	۷	۲																																
کندل	۴	۲۱	۲	۰	۲																																
کد خدا حسن	۲۹	۱۳۹	۲	۰	۲																																
کامخان	۲۰	۵۹	۲	۶	۵																																
کریم کشته	۵۰	۲۲۹	۲	۴	۲																																
کند و شاین	۱۱۹	۵۲۲	۲	۴	۲																																
کخا	۴۳	۲۰۴	۲	۶	۲																																
کرم	۹	۴۸	۲	۰	۲																																
کندوی بالا	۴۹	۲۲۵	۲	۴	۲																																
کنتک	۱۱	۵۰	۱	۴	۲																																
کرتک	۹	۳۸	۲	۷	۲																																
کدکول	۶	۲۱	۱	۷	۲																																
کرم شاه مالکی	۸	۳۰	۲	۴	۲																																
کریم خان	۲۸	۱۲۶	۲	۷	۲																																
کرم مزوره	۳۲	۱۲۹	۲	۴	۲																																
گنک ملا عبداله	۱۰	۸۰	۲	۶	۲																																
گزمه	۸	۳۳	۲	۷	۲																																
گل میر	۴	۱۵	۲	۷	۰																																
گل میر	۳	۱۱	۲	۶	۲																																
گل بهک	۱۷	۷۲	۲	۷	۰																																
گل محمد	۱۱	۵۳	۲	۶	۲																																
گل محمد شیرومحمد	۹	۴۱	۲	۷	۲																																
گلزارینکن	۱۸	۹۲	۲	۷	۲																																
گله جاه	۳۸	۱۶۳	۲	۰	۲																																
گلشاه	۲۰	۹۲	۲	۶	۲																																





مهرت	تاسیسات اقتصادی واجتماعی											تاسیسات ارتباطی اجتماعی					خدمات پزشکی و دامپزشکی							تاسیسات آموزشی و مذهبی						تاسیسات عمومی				تعداد خانوار	شرح			
	آبادی	کثرت	تولیدی	اندامی	تعمیراتی	معماری	آبادی	فرهنگی	مالی	ادبی	فرهنگی	تفریحی	کتابخانه	سازمان	سازمان	سازمان	سازمان	سازمان	سازمان	سازمان	سازمان	سازمان	سازمان	سازمان	سازمان	سازمان	سازمان	سازمان	سازمان	سازمان	سازمان	سازمان	سازمان			سازمان	سازمان	
۲۷	۳۶	۳۵	۳۴	۳۳	۳۲	۳۱	۳۰	۲۹	۲۸	۲۷	۲۶	۲۵	۲۴	۲۳	۲۲	۲۱	۲۰	۱۹	۱۸	۱۷	۱۶	۱۵	۱۴	۱۳	۱۲	۱۱	۱۰	۹	۸	۷	۶	۵	۴	۳	۲	۱		
2-A5																																				ملکی		
2-A5																																					مارکال	
2-A5																																					ملا عوض	
2-A5																																					مراد علی	
2-A4																																					ملنگ حسن	
1-H4																																					نعلی	
2-B6																																					نورمحمد	
2-B5	x																																				نوراله	
2-B5																																					نایب	
2-B5																																					نوشیروان	
2-B5																																					نورمحمد یوسف	
2-B5																																					نیک محمد	
2-B5																																					نورمحمد صفرزائی	
2-B4																																					نورمحمد خان	
2-B5																																					ولی خرمائی	
2-A5																																					ولی راد	
2-A3																																					هیبت	
2-B6																																					یارمحمد صفرزائی	
2-B5						x																															یارمحمد علم	
2-B5																																					یارمحمد رحمت	
2-B5																																					یوسف اسلام	
	۸	۱	-	۳	۱۷	۶	۱۴	۱	۱۷	-	-	-	۲	۷	۱	۴	۲	-	-	۸	-	۵۱	-	۱	۲۶	۳	-	۲	۴								دوستان نارونی	
4-A1																																						آزاد
4-A2																																						احمد علیخان
4-B2																																						الله و
4-B1																																						الله راد
4-A1																																						اشترک
4-A1																																						امیرخان جنب برج سرزند
4-B1																																						افضل

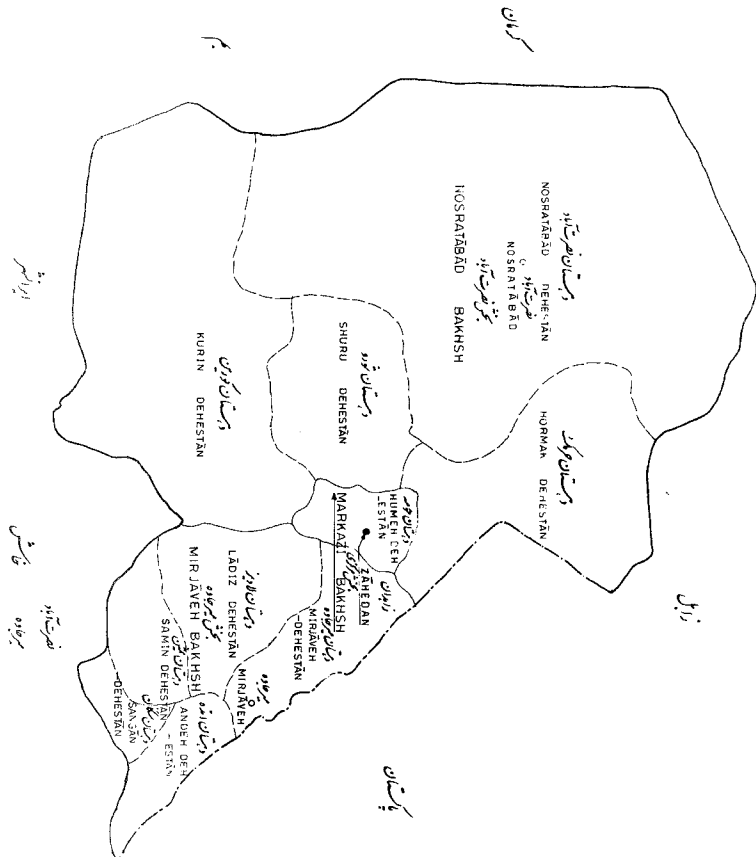


موقت	تأسیسات اقتصادی و اجتماعی							تأسیسات زیست محیطی							خدمات پزشکی و آموزشی							تأسیسات آموزشی و رفاهی							تأسیسات عمومی							وضع	نوع راهبردی	نوع راهبردی	نوع راهبردی	جمعیت	تعداد خانوار	شرح
	تعداد	تعداد	تعداد	تعداد	تعداد	تعداد	تعداد	تعداد	تعداد	تعداد	تعداد	تعداد	تعداد	تعداد	تعداد	تعداد	تعداد	تعداد	تعداد	تعداد	تعداد	تعداد	تعداد	تعداد	تعداد	تعداد	تعداد	تعداد	تعداد	تعداد	تعداد	تعداد	تعداد	تعداد								
۳۷	۳۶	۳۵	۳۴	۳۳	۳۲	۳۱	۳۰	۲۹	۲۸	۲۷	۲۶	۲۵	۲۴	۲۳	۲۲	۲۱	۲۰	۱۹	۱۸	۱۷	۱۶	۱۵	۱۴	۱۳	۱۲	۱۱	۱۰	۹	۸	۷	۶	۵	۴	۳	۲	۱						
4-B1									x							x																۲۷	۲	۵۶	۷	سید محمد						
4-B1																																۲۷	۲	۴۷	۹	سرخ رگ						
4-A2																																۲۷	۴	۱۱۶	۳۰	سیاه خان						
3-H2																																۲۷	۴	۷۴	۱۰	شادی قلعه						
4-A2																																۲۰	۲	۳۰۴	۵۹	شیب گوره						
4-A1																																۲۴	۲	۱۳۳	۲۷	شهرستان کهنه						
4-B2																																۲۶	۴	۵۷	۱۲	شیردل						
4-B2	x																															۲۷	۲	۱۱۸	۲۰	شیرآباد						
4-B1					x																											۲۷	۲	۹۷	۲۳	شیرف آباد						
4-B1						x																										۲۷	۲	۳۰۱	۷۲	شاهگل						
3-H2										x																						۲۷	۲	۲۴۹	۷۲	طی آباد						
4-A2						x																										۲۷	۴	۲۴۰	۵۱	عبد العزیز						
4-B2							x																									۲۶	۲	۲۰۱	۳۵	عبد اله کرکیچ						
4-B2						x																										۲۶	۲	۲۸۴	۶۵	طی خان						
4-B1																																۲۷	۲	۴۶	۱۳	عبد الغفور						
4-B2																																۲۰	۲	۴۰۱	۹۰	علی خان						
4-B1																																۲۶	۲	۱۰۳	۳۷	عاجی جلادی						
4-B1																																۲۷	۲	۱۰۱	۲۰	مسگری						
4-A1																																۲۴	۲	۱۰۲	۲۳	عطا محمد						
4-A1																																۲۷	۲	۶۳	۱۸	عباس رستم						
4-B2																																۲۶	۲	۱۶۱	۴۱	غلامعلی و رحیم داد						
4-A1																																۲۷	۲	۱۰۸	۲۰	غلامحسین الف						
3-H2	x																															۲۴	۲	۷۹۰	۱۶۴	قلعه کهنه						
4-A2	x																															۲۴	۲	۱۱۷۰	۳۰۴	قلعه نو						
4-B1																																۲۶	۲	۱۳۶	۲۹	تزل باش						
3-H2																																۲۰	۴	۲۰۸	۴۱	کل کنگ						
4-A2																																۲۰	۲	۲۲۶	۳۷	کلب ناز						
4-A2																																۲۴	۲	۲۸۰	۴۶	کفتارگی						
4-B2																																۲۴	۴	۱۰۰	۲۰	کوچهک						
4-A1																																۲۷	۲	۸۸	۱۹	کلوشی						

مهریت	تاسیسات اقتصادی و اجتماعی											تاسیسات ارتباطی و اجتماعی							تاسیسات آموزشی و اداری										تاسیسات عمومی						تعداد خانوار	شرح			
	سایه آبی	تولید	تولید	تولید	تولید	تولید	تولید	تولید	تولید	تولید	تولید	تولید	تولید	تولید	تولید	تولید	تولید	تولید	تولید	تولید	تولید	تولید	تولید	تولید	تولید	تولید	تولید	تولید	تولید	تولید	تولید	تولید	تولید	تولید			تولید	تولید	تولید
۳۷	۳۶	۳۵	۳۴	۳۳	۳۲	۳۱	۳۰	۲۹	۲۸	۲۷	۲۶	۲۵	۲۴	۲۳	۲۲	۲۱	۲۰	۱۹	۱۸	۱۷	۱۶	۱۵	۱۴	۱۳	۱۲	۱۱	۱۰	۹	۸	۷	۶	۵	۴	۳	۲	۱			
4-A1					x																																		
3-H2																																							
4-B2																																							
4-A2																																							
4-B2																																							
4-B2																																							
4-B2																																							
4-B2																																							
4-B1																																							
4-B2																																							
4-B1																																							
4-B1																																							
4-A1	x																																						
4-A1																																							
4-A1																																							
3-H2																																							
4-A2																																							
4-B2																																							
4-B2																																							
4-B1																																							
3-H2																																							

جمهوری آذربایجان به همسایگان خود  
ZĀHĒDĀN SHĀHREŠTĀK - BY RELATED BAKHSHS AND DEHĒSTĀNS.

برجین



جمهوری آذربایجان

شهر

- SYMBOLS**
- INTERNATIONAL BOUNDARY
  - SHĀHREŠTĀN BOUNDARY
  - BAKHSH BOUNDARY
  - DEHĒSTĀN BOUNDARY
  - SHĀHREŠTĀN CENTER
  - BAKHSH CENTER

مقیاس تقریبی  
APPROXIMATE SCALE

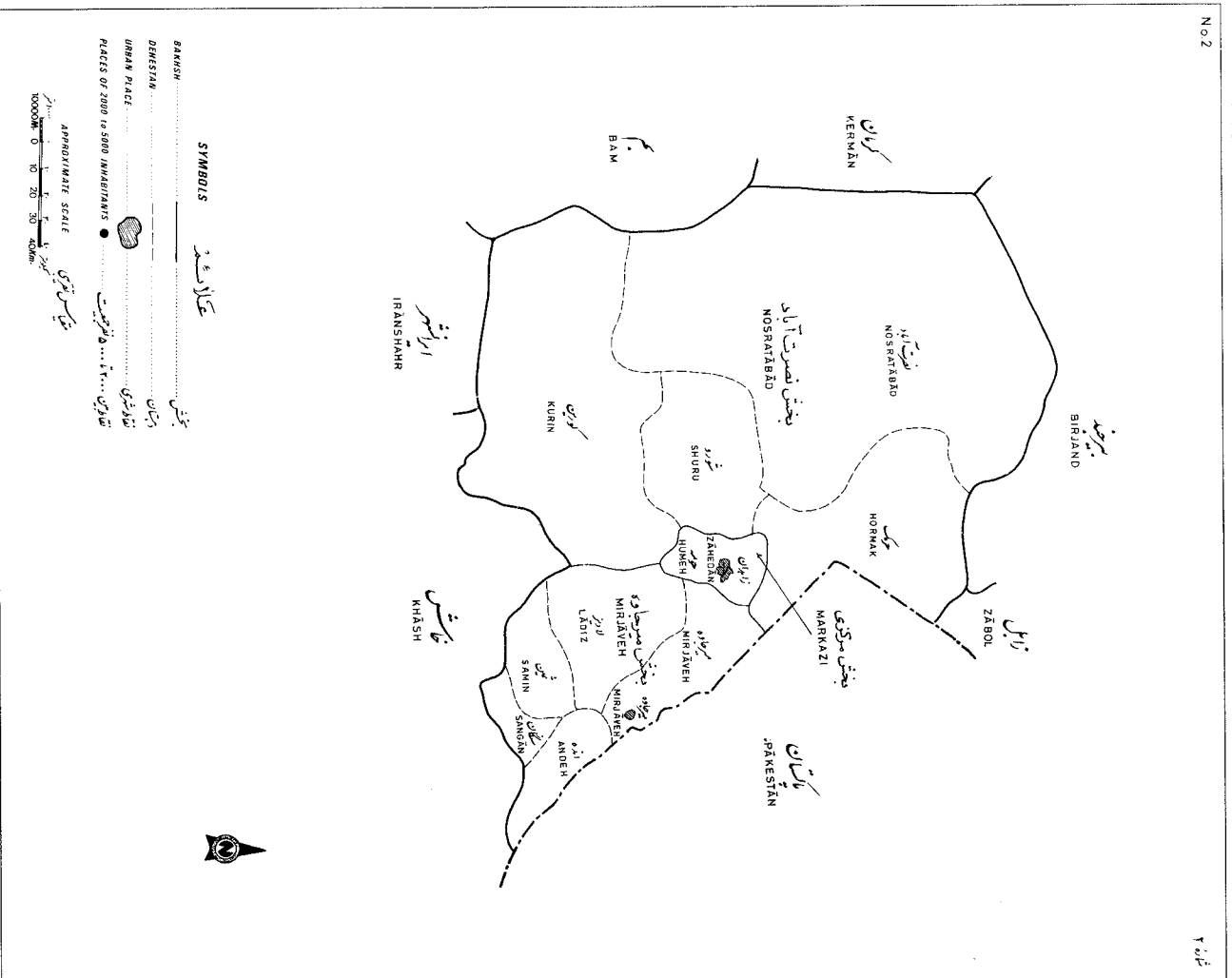


نقشه شهرستان زاهدان - بخش مرکزی - تقاطعی و تقاطعی ۲۰۰۰ نفری (سرشماری آبان ۱۳۵۵)

ZAHEDAN SHAHRESTAN - BY DEHASTANS, URBAN PLACES AND PLACES OF 2000 TO 5000 INHABITANTS, November 1978

No 2

شماره ۲

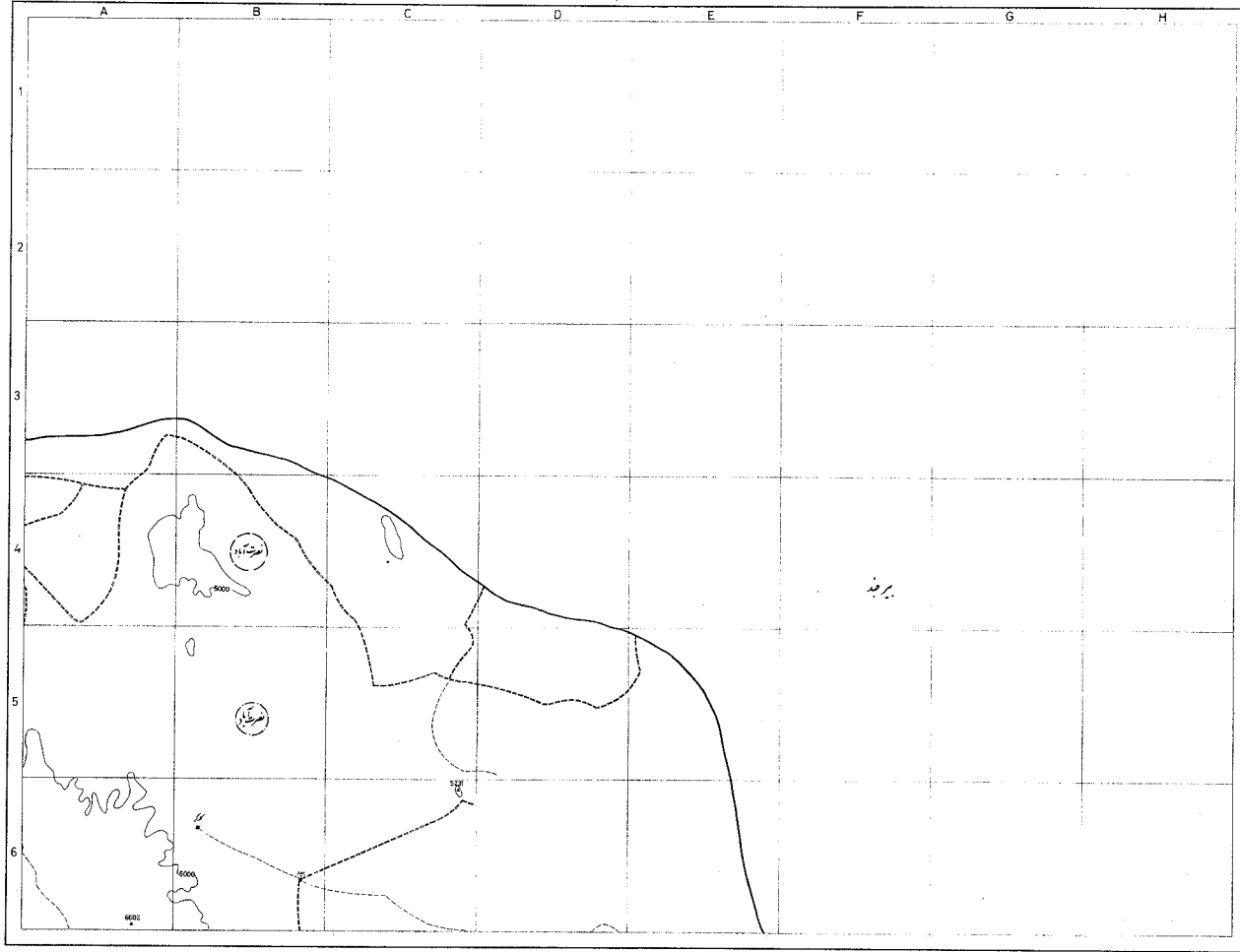


Large scale maps of this shahrestan showing dehestans, places and roads at the time of the National Census of Population and Housing, November 1978, may be purchased from the Statistical Centre of Iran

نقشه های بزرگ مقیاس این شهرستان در زمان سرشماری جمعیت و مسکن در نوامبر ۱۳۵۵، می تواند از مرکز آمار ایران خریداری شود.







شهرستان ایزدشهر



مقیاس

- شاهراه ملی
- شاهراه استانی
- راه استانی
- راه روستایی
- رودخانه
- دریاچه
- کانال
- چاه
- ده
- شهر
- مرکز شهرستان
- راه آهن
- فرودگاه
- ایستگاه تلفن
- خطوط برق
- خطوط گاز
- خطوط آب
- راه



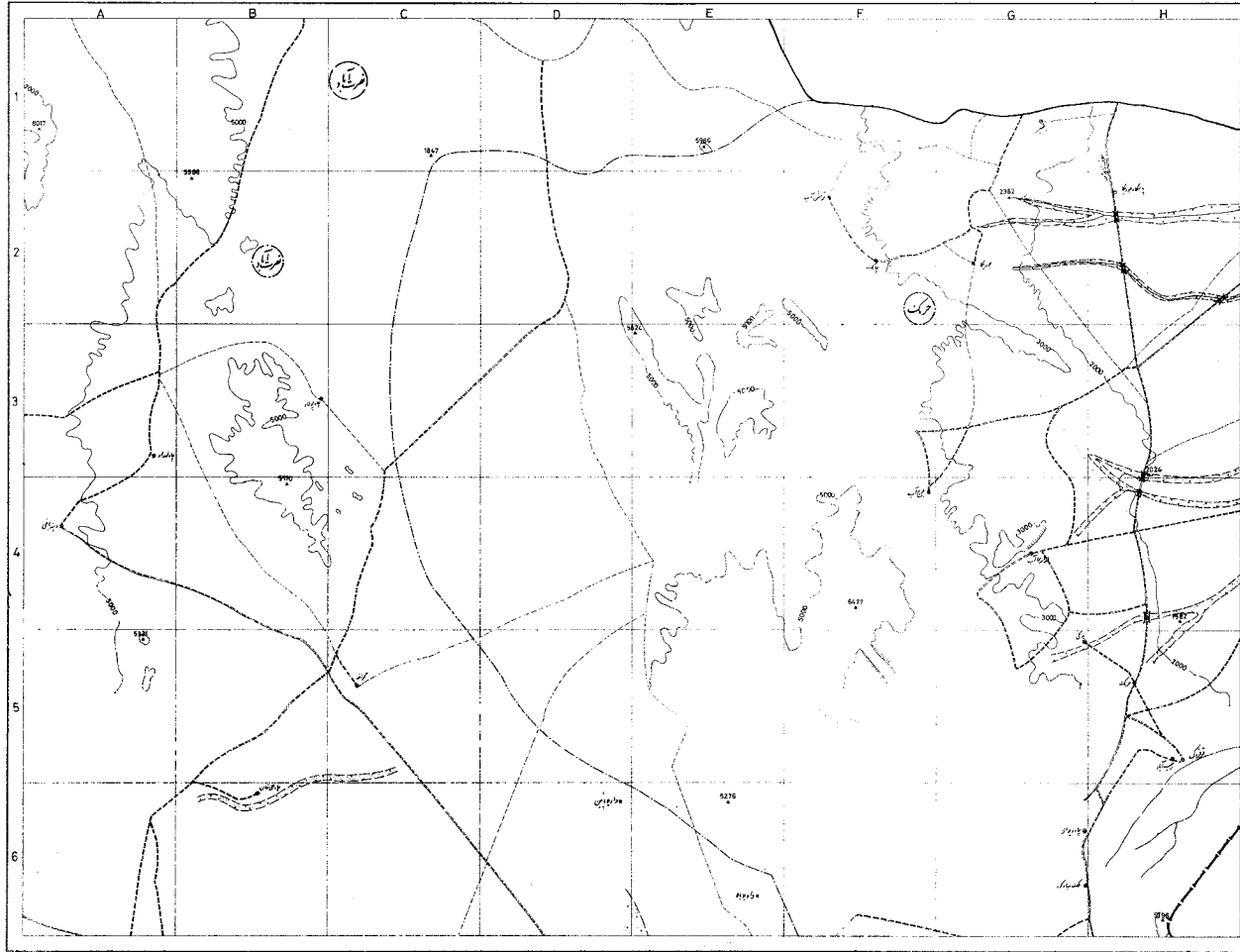
0 1 2 3 4 5 6 km

دینامیتر

1	2	3	4
5	6	7	8
9	10	11	12
13	14	15	16

تاریخ: ۱۳۵۱






کرانه ایران



مقام

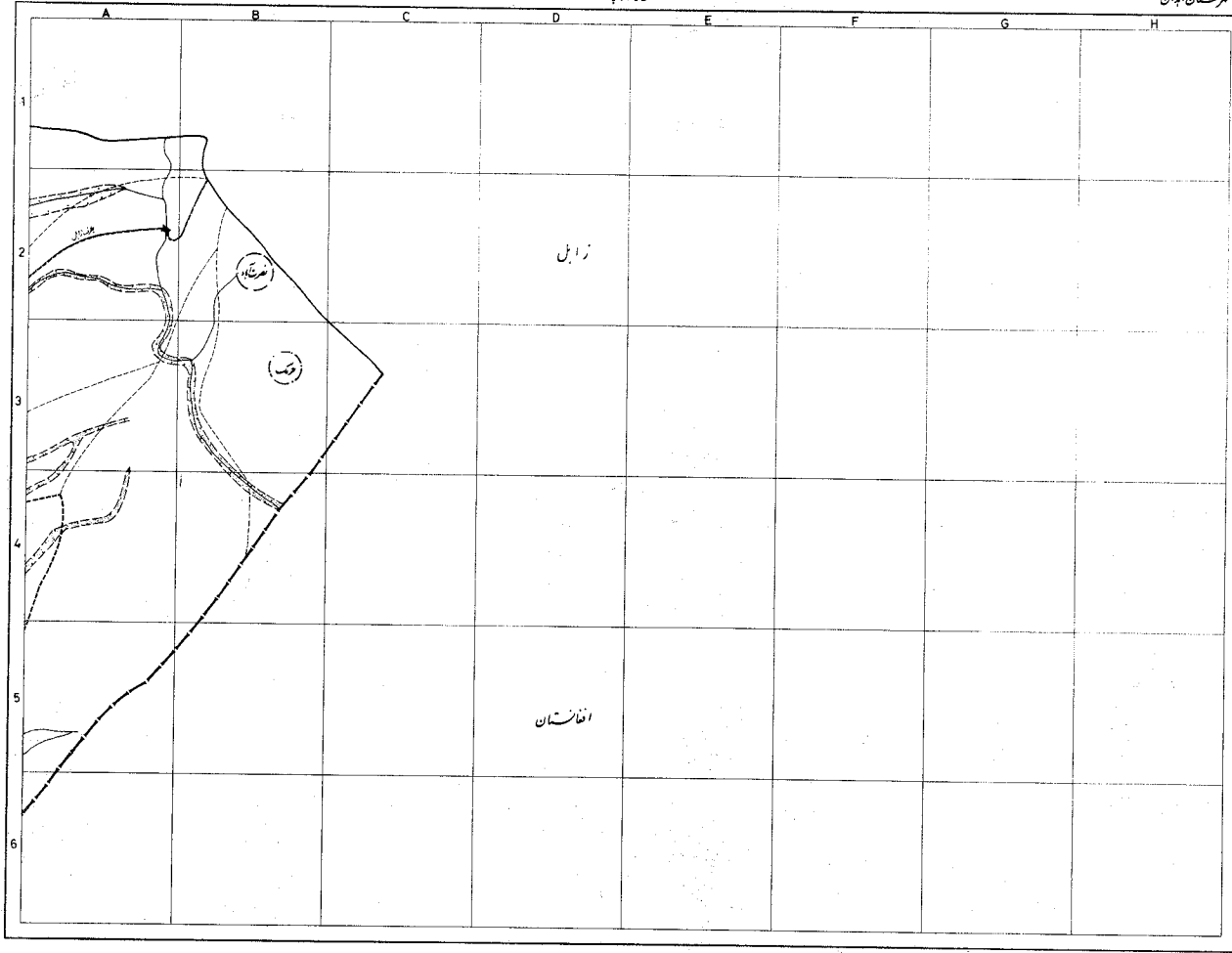
- شهر
- مکانی ۱۰۰۰ متر
- مکانی ۵۰۰ متر
- مکانی ۱۰۰ متر
- مکانی ۵۰ متر
- مکانی ۲۰ متر
- مکانی ۱۰ متر
- مکانی ۵ متر
- مکانی ۲ متر
- مکانی ۱ متر
- مکانی ۰.۵ متر
- مکانی ۰.۲ متر
- مکانی ۰.۱ متر
- مکانی ۰.۰۵ متر
- مکانی ۰.۰۲ متر
- مکانی ۰.۰۱ متر
- مکانی ۰.۰۰۵ متر
- مکانی ۰.۰۰۲ متر
- مکانی ۰.۰۰۱ متر
- مکانی ۰.۰۰۰۵ متر
- مکانی ۰.۰۰۰۲ متر
- مکانی ۰.۰۰۰۱ متر
- مکانی ۰.۰۰۰۰۵ متر
- مکانی ۰.۰۰۰۰۲ متر
- مکانی ۰.۰۰۰۰۱ متر



نهاره نشانه

۱	۲	۳	۴
۵	۶	۷	۸
۹	۱۰	۱۱	۱۲
۱۳	۱۴	۱۵	۱۶

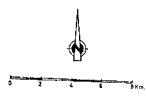
مقیاس ۱:۱۰۰۰۰



شهرستان اهران



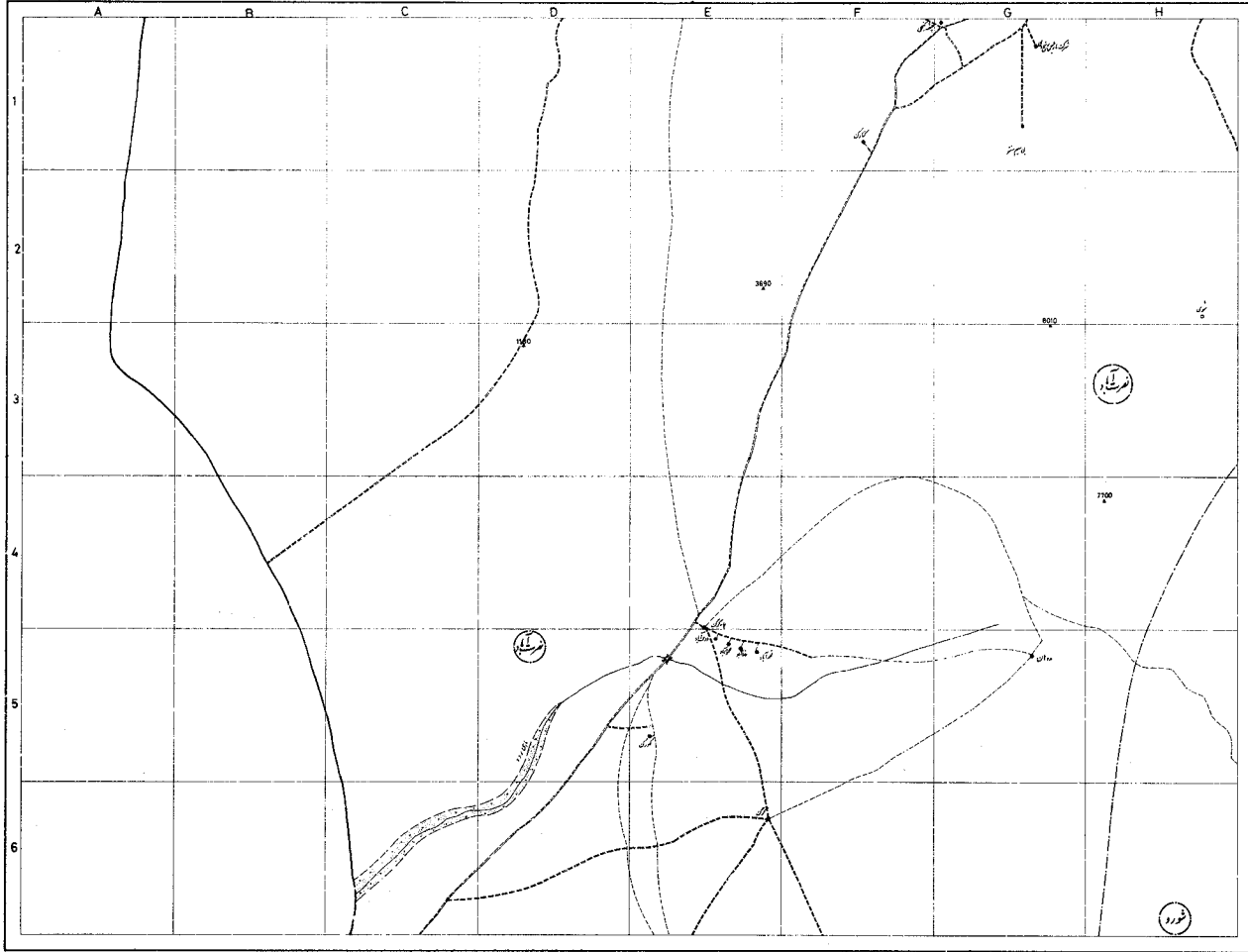
- شماره
- 1. راه آسفالته
  - 2. راه خاکی
  - 3. راه ترابری
  - 4. راه آبی
  - 5. راه آبی
  - 6. راه آبی
  - 7. راه آبی
  - 8. راه آبی
  - 9. راه آبی
  - 10. راه آبی
  - 11. راه آبی
  - 12. راه آبی
  - 13. راه آبی
  - 14. راه آبی
  - 15. راه آبی
  - 16. راه آبی
  - 17. راه آبی
  - 18. راه آبی
  - 19. راه آبی
  - 20. راه آبی
  - 21. راه آبی
  - 22. راه آبی
  - 23. راه آبی
  - 24. راه آبی
  - 25. راه آبی
  - 26. راه آبی
  - 27. راه آبی
  - 28. راه آبی
  - 29. راه آبی
  - 30. راه آبی
  - 31. راه آبی
  - 32. راه آبی
  - 33. راه آبی
  - 34. راه آبی
  - 35. راه آبی
  - 36. راه آبی
  - 37. راه آبی
  - 38. راه آبی
  - 39. راه آبی
  - 40. راه آبی
  - 41. راه آبی
  - 42. راه آبی
  - 43. راه آبی
  - 44. راه آبی
  - 45. راه آبی
  - 46. راه آبی
  - 47. راه آبی
  - 48. راه آبی
  - 49. راه آبی
  - 50. راه آبی



نقطه شمالی

1	2	3
4	5	6
7	8	9
10	11	12
13	14	15

مقیاس 1:50000

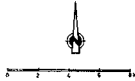


شماره ۱۰۰۰



مقام

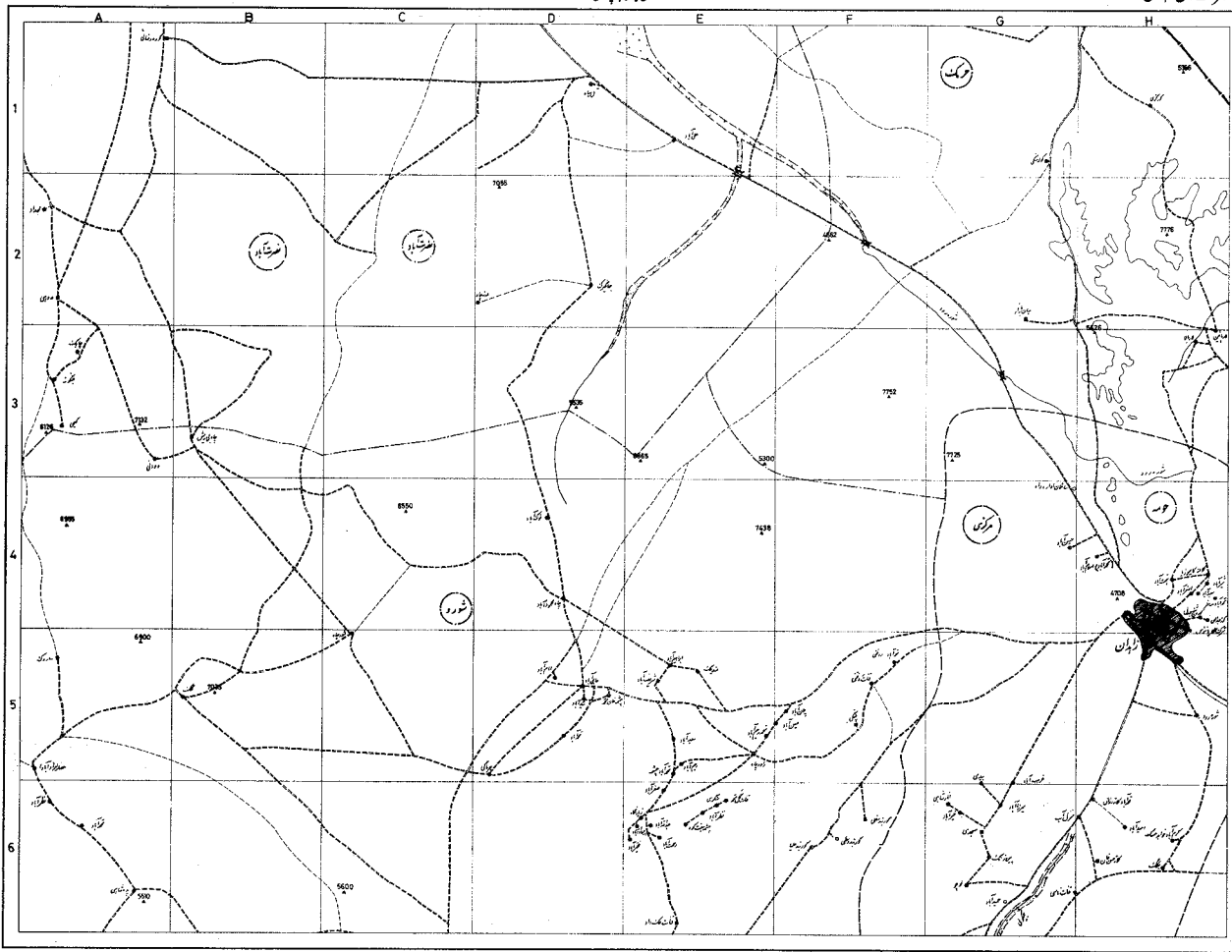
- پستگاه
- دهستان
- شهر
- مکان مسکونی
- مکان غیرمسکونی
- جاده
- راه ترانسیت
- راه فرعی
- راه محلی
- راه خاکی
- راه آبی
- راه آهن
- رودخانه
- جریان آب
- دریاچه
- باتلاق
- سطح دریا
- قله
- کوه
- رشته کوه
- سلسله کوه
- دشت
- تپه
- مخروط
- مخروط معکوس
- مخروط ناقص
- مخروط ناقص معکوس
- مخروط ناقص ناقص
- مخروط ناقص ناقص معکوس
- مخروط ناقص ناقص ناقص
- مخروط ناقص ناقص ناقص معکوس
- مخروط ناقص ناقص ناقص ناقص
- مخروط ناقص ناقص ناقص ناقص معکوس



دوران تصدیق

۱	۲	۳	۴
۵	۶	۷	۸
۹	۱۰	۱۱	۱۲
۱۳	۱۴	۱۵	۱۶

۱۳۴۷

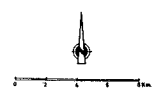


مركز شهرستان



کلیه

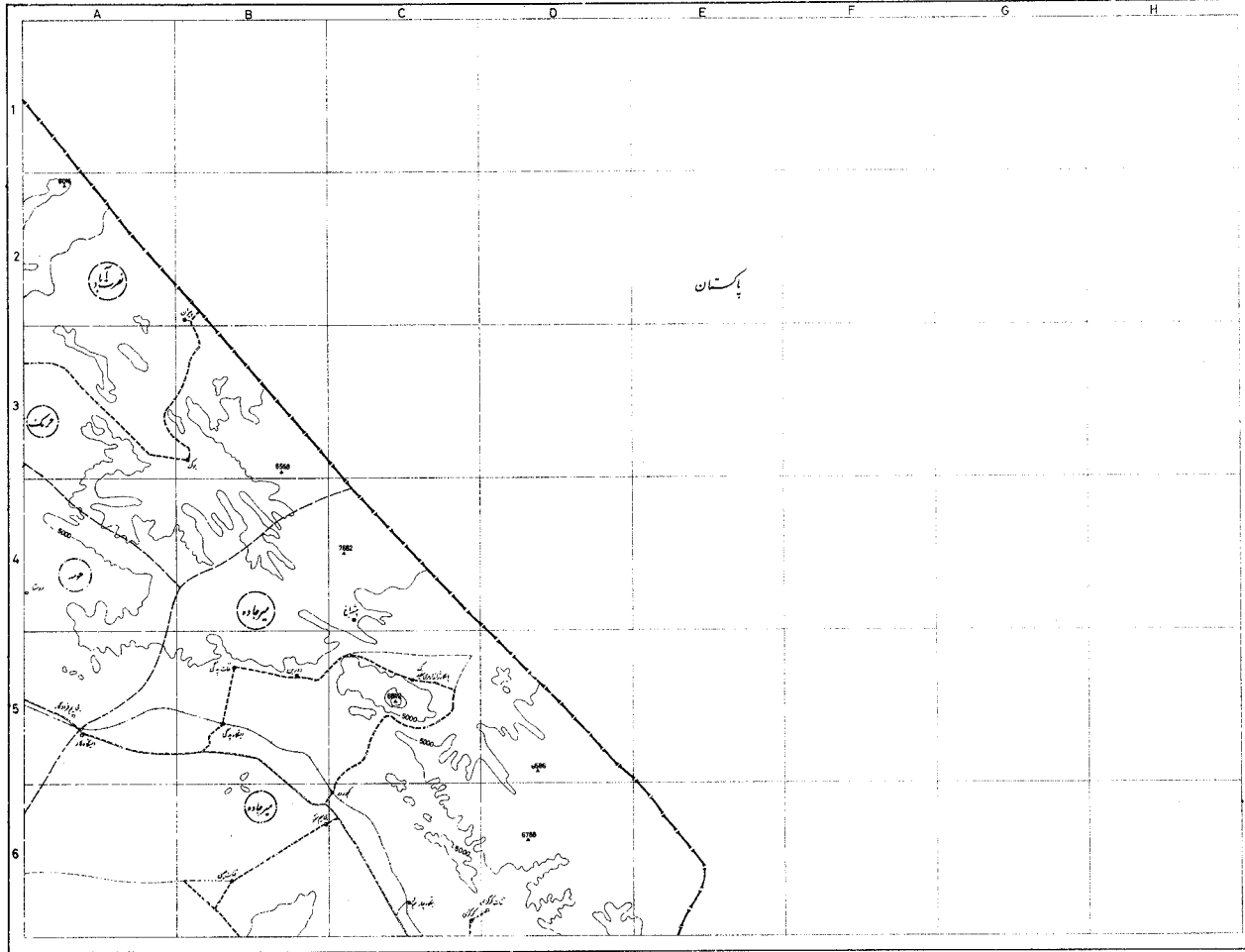
- مرکز شهرستان
- آبادی
- آبادی کوچکتر
- آبادی متوسط
- آبادی بزرگتر
- آبادی بسیار بزرگتر
- آبادی بسیار بسیار بزرگتر
- آبادی بسیار بسیار بسیار بزرگتر
- آبادی بسیار بسیار بسیار بسیار بزرگتر
- آبادی بسیار بسیار بسیار بسیار بسیار بزرگتر
- آبادی بسیار بسیار بسیار بسیار بسیار بسیار بزرگتر
- آبادی بسیار بسیار بسیار بسیار بسیار بسیار بسیار بزرگتر
- آبادی بسیار بسیار بسیار بسیار بسیار بسیار بسیار بسیار بزرگتر
- آبادی بسیار بسیار بسیار بسیار بسیار بسیار بسیار بسیار بسیار بزرگتر
- آبادی بسیار بسیار بسیار بسیار بسیار بسیار بسیار بسیار بسیار بسیار بزرگتر
- آبادی بسیار بسیار بسیار بسیار بسیار بسیار بسیار بسیار بسیار بسیار بسیار بزرگتر
- آبادی بسیار بسیار بسیار بسیار بسیار بسیار بسیار بسیار بسیار بسیار بسیار بسیار بزرگتر
- آبادی بسیار بسیار بسیار بسیار بسیار بسیار بسیار بسیار بسیار بسیار بسیار بسیار بسیار بزرگتر
- آبادی بسیار بسیار بسیار بسیار بسیار بسیار بسیار بسیار بسیار بسیار بسیار بسیار بسیار بسیار بزرگتر
- آبادی بسیار بسیار بسیار بسیار بسیار بسیار بسیار بسیار بسیار بسیار بسیار بسیار بسیار بسیار بسیار بزرگتر



دایره شمال شرقی

۱	۲	۳	۴
۵	۶	۷	۸
۹	۱۰	۱۱	۱۲
۱۳	۱۴	۱۵	۱۶

نصف اول ۱۳۵۱

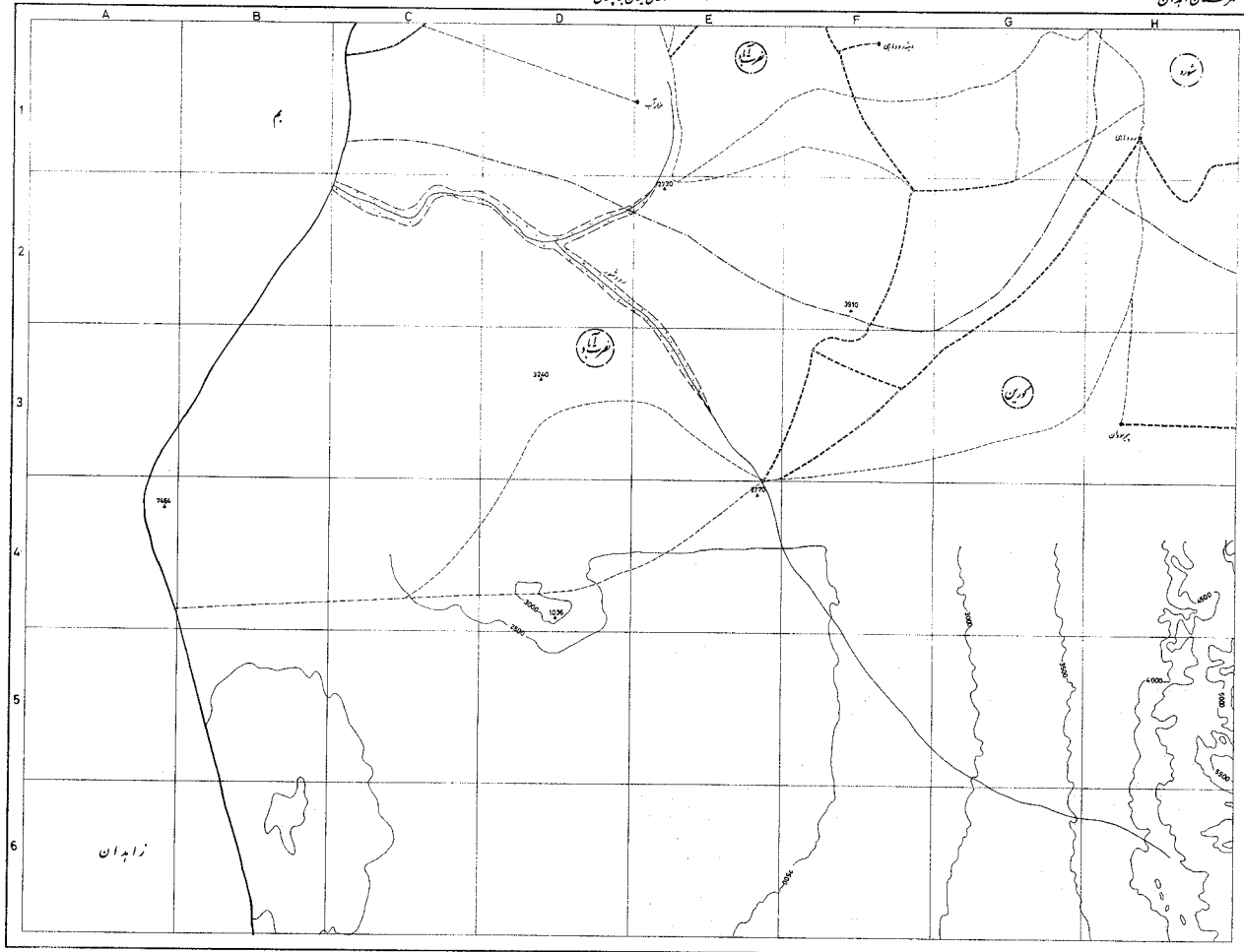


۱. کوه  
 ۲. ارتفاع ۱۰۰۰ متر  
 ۳. ارتفاع ۵۰۰ متر  
 ۴. ارتفاع ۲۰۰ متر  
 ۵. ارتفاع ۱۰۰ متر  
 ۶. ارتفاع ۵۰ متر  
 ۷. ارتفاع ۲۰ متر  
 ۸. ارتفاع ۱۰ متر  
 ۹. ارتفاع ۵ متر  
 ۱۰. ارتفاع ۲ متر  
 ۱۱. ارتفاع ۱ متر  
 ۱۲. ارتفاع ۰ متر  
 ۱۳. ارتفاع ۰ متر  
 ۱۴. ارتفاع ۰ متر  
 ۱۵. ارتفاع ۰ متر  
 ۱۶. ارتفاع ۰ متر  
 ۱۷. ارتفاع ۰ متر  
 ۱۸. ارتفاع ۰ متر  
 ۱۹. ارتفاع ۰ متر  
 ۲۰. ارتفاع ۰ متر

۱. ۱  
 ۲. ۲  
 ۳. ۳  
 ۴. ۴  
 ۵. ۵  
 ۶. ۶  
 ۷. ۷  
 ۸. ۸  
 ۹. ۹  
 ۱۰. ۱۰  
 ۱۱. ۱۱  
 ۱۲. ۱۲  
 ۱۳. ۱۳  
 ۱۴. ۱۴  
 ۱۵. ۱۵  
 ۱۶. ۱۶  
 ۱۷. ۱۷  
 ۱۸. ۱۸  
 ۱۹. ۱۹  
 ۲۰. ۲۰

شهرستان اهران

رشته‌های آب و پهنان

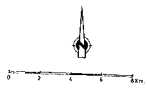


مجموعه نقشه



مقیاس

- پهنانه
- شهر
- شهرک
- شهر بزرگ
- راه آسفالته
- راه خاکی
- راه راه
- رودخانه
- رودخانه کوچک
- دریاچه
- سد
- خط انتقال نیرو
- خط تلگراف
- دیوار
- مرز
- مقیاس
- جهت شمال
- خطوط ارتفاع
- ارتفاع
- تقاطع راهها
- تقاطع راه راه
- تقاطع رودخانهها
- تقاطع خط تلگراف
- تقاطع خط انتقال نیرو
- تقاطع دیوار
- تقاطع مرز

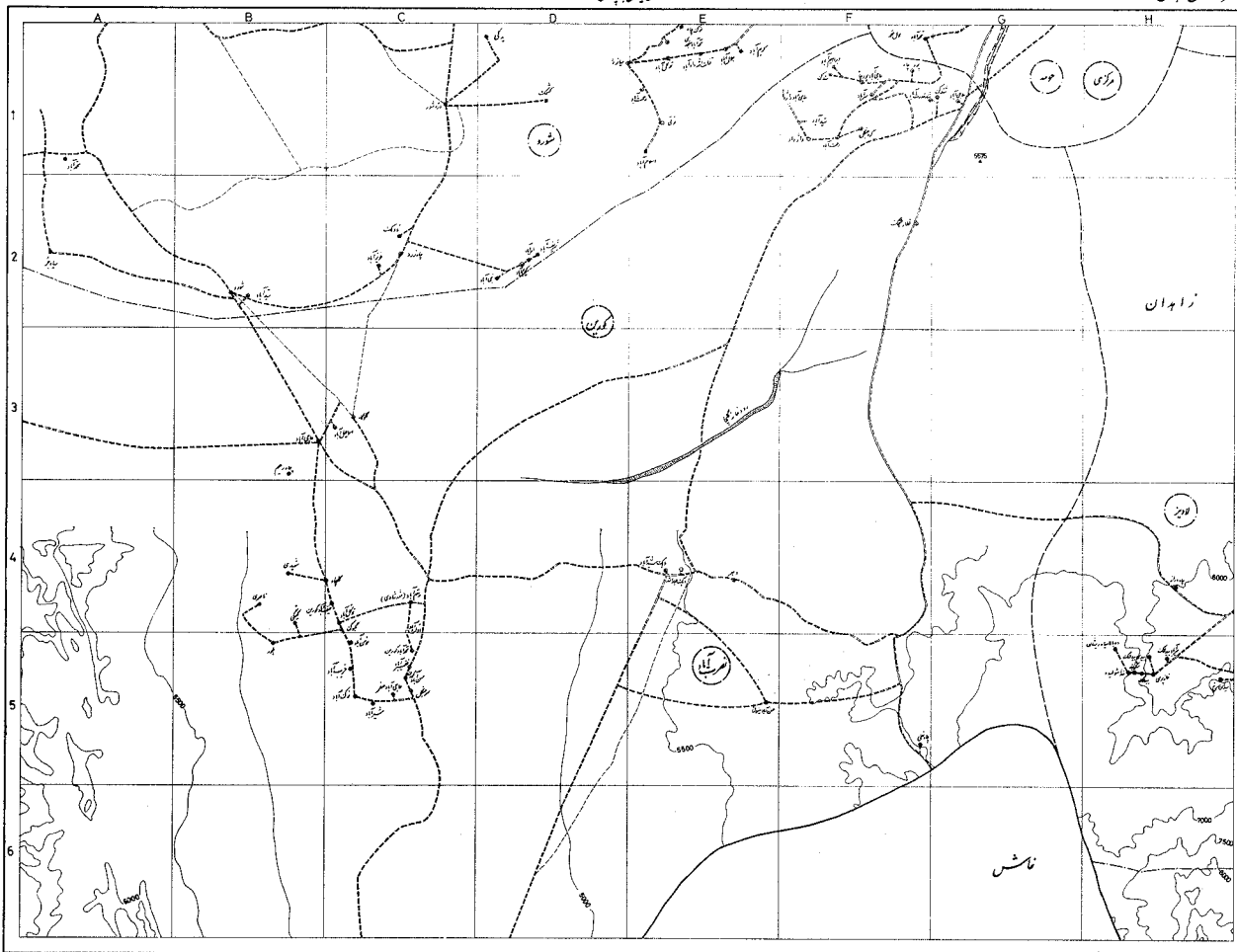


داده‌های ارتفاعی

1	2	3	4	5
6	7	8	9	10
11	12	13	14	15
16	17	18	19	20

نسخه ۱۳۴۴






نشان استان بوستان



نشان استان اوجان

- شهر
- مناطق شهری
- کلیسای
- مکانهای مذهبی
- مکانهای تاریخی
- مکانهای طبیعی
- مکانهای صنعتی
- مکانهای خدماتی
- مکانهای آموزشی
- مکانهای درمانی
- مکانهای ورزشی
- مکانهای تفریحی
- مکانهای کشاورزی
- مکانهای دامپروری
- مکانهای شیلات
- مکانهای صنایع دستی
- مکانهای گردشگری
- مکانهای علمی
- مکانهای فرهنگی
- مکانهای اجتماعی
- مکانهای اقتصادی
- مکانهای سیاسی
- مکانهای نظامی
- مکانهای امنیتی
- مکانهای اطلاعاتی
- مکانهای مخابراتی
- مکانهای انرژی
- مکانهای آب و هوا
- مکانهای زمینشناسی
- مکانهای جغرافیایی
- مکانهای تاریخی
- مکانهای طبیعی
- مکانهای صنعتی
- مکانهای خدماتی
- مکانهای آموزشی
- مکانهای درمانی
- مکانهای ورزشی
- مکانهای تفریحی
- مکانهای کشاورزی
- مکانهای دامپروری
- مکانهای شیلات
- مکانهای صنایع دستی
- مکانهای گردشگری
- مکانهای علمی
- مکانهای فرهنگی
- مکانهای اجتماعی
- مکانهای اقتصادی
- مکانهای سیاسی
- مکانهای نظامی
- مکانهای امنیتی
- مکانهای اطلاعاتی
- مکانهای مخابراتی
- مکانهای انرژی
- مکانهای آب و هوا
- مکانهای زمینشناسی
- مکانهای جغرافیایی



نشان استان بوستان

1	2	3
4	5	6
7	8	9
10	11	12
13	14	15
16	17	18

نشان استان اوجان













شرح	تعداد خانوار	جمعیت	نوع راه‌های آبی			تاسیسات عمومی			تاسیسات آموزشی و تفریحی			تاسیسات ارتباطی و اطلاعاتی			تاسیسات اقتصادی و اجتماعی			موقعیت آبادی
			آبی	قنات	سطحی	سب	آب	آب	آب	سایر	سایر	سایر	سایر	سایر	سایر	سایر	سایر	
دوستان زمین	۴۹۶	۲۴۲۷																۳۷
امیرآباد	۱۵	۶۰																۳۶
اعلم آباد	۵	۲۵																۳۵
انجوه	۱۶	۷۴																۳۴
انجیرک	۵۸	۳۲۶																۳۳
بنده	۱۲	۵۳																۳۲
باریز	۴	۱۱																۳۱
بورنا	۶	۲۵																۳۰
پلنگ سار	۵	۲۹																۲۹
تصین	۸۷	۴۲۰																۲۸
تیمیز	۱	۱۱																۲۷
تیرآباد	۷	۴۴																۲۶
تیمارشی	۱۶	۷۲																۲۵
تنک لکور	۳	۱۰																۲۴
جنگل باغی	۵	۲۱																۲۳
جش	۲۲	۹۶																۲۲
حسین آباد	۱۶	۷۱																۲۱
حسینک	۶	۲۹																۲۰
خازون	۵	۲۶																۱۹
خارستان	۵۸	۲۷۱																۱۸
رب آباد	۶	۲۶																۱۷
رحیم آباد	۱۰	۶۱																۱۶
رحیس	۱۹	۷۶																۱۵
زهار	۱۴	۶۲																۱۴
سرده	۶	۲۵																۱۳
سیاه جنگل	خالصی از سگه																	۱۲
سیاه جنگل پائین	۱۱	۶۲																۱۱
سیاه جنگل بالا	۶	۴۳																۱۰
سرکپنو	۱۵	۶۹																۹
سرورگ	۴	۲۵																۸



موقعیت	تأمینات اقتصادی و اجتماعی										تأمینات ارتباطی و نظامی					خدمات پزشکی و آموزشی					تأمینات آموزشی و تفریحی					تأمینات عمومی			تعداد خانوار	شرح						
	تولید	تعمیرات	تعمیرات	تعمیرات	تعمیرات	تعمیرات	تعمیرات	تعمیرات	تعمیرات	تعمیرات	تعمیرات	تعمیرات	تعمیرات	تعمیرات	تعمیرات	تعمیرات	تعمیرات	تعمیرات	تعمیرات	تعمیرات	تعمیرات	تعمیرات	تعمیرات	تعمیرات	تعمیرات	تعمیرات	تعمیرات	تعمیرات								
۳۷	۳۶	۳۵	۳۴	۳۳	۳۲	۳۱	۳۰	۲۹	۲۸	۲۷	۲۶	۲۵	۲۴	۲۳	۲۲	۲۱	۲۰	۱۹	۱۸	۱۷	۱۶	۱۵	۱۴	۱۳	۱۲	۱۱	۱۰	۹	۸	۷	۶	۵	۴	۳	۲	۱
14-C1																																				شاه آباد
11-C6																																				شریف آباد
11-C6																																				علی آباد
11-C6																																				کهن شنبه
14-C1	x																																			کبج
14-C1																																				کیدون
14-B1																																				گزند
14-D1																																				لهربیا
11-C6																																				محمدآباد
																																				دوستان حرک
4-G1																																				بشیر
4-F4																																				بلون آب
8-B3	x																																			بوك
8-B2																																				بهران
4-H2																																				پاسگاه جوهرکا
4-F2																																				نرش آب
4-G2																																				جوهرکا
4-G6																																				چاه دیوان
4-F2																																				چاهك
4-H5																																				حبیب آباد
4-H5	x	x																																		حرک
4-H5																																				قرقره
7-H1																																				گورگزی
7-G1																																				کوله سنگی
4-G4																																				لواری آب
7-H																																				لاریلا
7-H3	x																																			لاریانشین
4-G6																																				طک سیاه کوه
7-G2																																				صیان بازار

موقت	تأسیسات اقتصادی و اجتماعی										تأسیسات ارتباطی و انتقالی					خدمات پزشکی و آموزشی										تأسیسات عمومی					نوع راهبردی	وضع راهبردی	تعداد	شرح			
	کابردی	انرژی	آب و برق	آب و گاز	آب و گاز	آب و گاز	آب و گاز	آب و گاز	آب و گاز	آب و گاز	آب و گاز	تلفن	پست	تلفن	پست	تلفن	پست	تلفن	پست	تلفن	پست	تلفن	پست	تلفن	پست	تلفن	پست	تلفن	پست	تلفن					پست	تلفن	پست
4-G5																																		۳	۴	۱	
																																			۴	۱	بدگی
7-H4																																		۱۷۰۱	۳۹۲	دوستان حمام	
7-H4																																		۲۵	۶	اسلام آباد (محمد آباد)	
7-H6																																		۳۸	۷	اصغرآباد	
7-G6																																		۸	۲	امیدآباد	
7-G5																																		۲۳	۷	انارشاهی	
7-H6																																		۲۳	۶	بیدی	
8-A5																																		۸۶	۲۱	بگگ	
7-G6																																		۱۴	۵	بی سهم فرودگاه	
7-G4																																		۱۹	۶	پهروزنگ	
7-G6																																		۸	۲	حسین آباد	
7-G6																																		۳	۳	حمید آباد	
8-A4																																		۳۱	۷	خبرآباد	
7-G4																																		۵	۵	روستا	
7-H4	x																																	۲	۲	ساختمان اداره راه	
7-H4																																		۲	۲	سعید آباد	
7-H5																																		۲۰۴	۷۵	شرکت اشکاپانتوس	
7-H4																																		۴	۴	شوره رود	
7-G5																																		۲۶۱	۵۷	شیرآباد	
7-G6																																		۳۲	۶	قرب آباد	
7-H6																																		۳۷	۱۰	قنات ناسی	
7-H6																																		۶	۱	کریم آباد خواجه سبک	
7-H4																																		۱۷	۳	کلاته حسن خان	
7-H4																																		۵	۱	کلاته کامیوزیا	
7-H4																																		۲	۱	کوره شیخ عدل	
7-G6																																		۱۱	۳	کوره عبد الهی	
10-F1																																		۱۷	۵	لوچو	
7-H6																																		۳۶	۶	محمد آباد لال محمد	
																																		۳۷	۱۰	محمد آباد کلاته رزاق	



موقت آبادی	تأسیسات اقتصادی و اجتماعی										تأسیسات ارتباطی و انتقالی								تأسیسات آموزشی و فرهنگی												تأسیسات عمومی						تعداد خانوار	شرح		
	انرژی	تولید	قوای	آب و برق	پخش	تلویزیون	پست	تلفن	پست	تلفن	تلفن	تلویزیون	کتابخانه	سازمان	سازمان	سازمان	سازمان	سازمان	سازمان	سازمان	سازمان	سازمان	سازمان	سازمان	سازمان	سازمان	سازمان	سازمان	سازمان	سازمان	سازمان	سازمان								
	۳۶	۳۵	۳۴	۳۳	۳۲	۳۱	۳۰	۲۹	۲۸	۲۷	۲۶	۲۵	۲۴	۲۳	۲۲	۲۱	۲۰	۱۹	۱۸	۱۷	۱۶	۱۵	۱۴	۱۳	۱۲	۱۱	۱۰	۹	۸	۷	۶	۵	۴	۳	۲	۱				
24-E3																																								
14-C3																																								
14-D3																																								
14-D2																																								
14-D2																																								
14-E2																																								
14-D3																																								
14-E3																																								
7-E5																																								
10-E1																																								
7-D5																																								
10-D2																																								
10-D2																																								
7-A6	x																																							
7-F5																																								
7-F5																																								
7-E6																																								
10-E1																																								
10-E1																																								
7-B3																																								
7-D5																																								
10-C2																																								
7-D4																																								
7-E6																																								
7-D5																																								
7-F5																																								
7-A5																																								
10-C1																																								
7-A3																																								

شرح	تعداد خانوار	جمعیت	نوع آبادی رودخانه آبادی طبیعی رکده	نوع آبادی رکده	نمایشات عمومی													نمایشات آموزشی و مذهبی						خدمات پزشکی و درمانی						نمایشات اجتماعی و اقتصادی						موقعیت آبادی در موقعیت
					۷	۸	۹	۱۰	۱۱	۱۲	۱۳	۱۴	۱۵	۱۶	۱۷	۱۸	۱۹	۲۰	۲۱	۲۲	۲۳	۲۴	۲۵	۲۶	۲۷	۲۸	۲۹	۳۰	۳۱	۳۲	۳۳	۳۴	۳۵	۳۶	۳۷	
۱	۲	۲	۲	۴	۵	۶																														
د ونگ	۵۰	۲۱۸	۲	۶	۱																															
راد وجاه	۱	۸	۲	۶	۱																															
رحمت آباد	۲	۹	۲	۶	۲																															
رود ماهی	۳۹	۱۸۲	۵	۵	۱																															
رحمت آباد	۱۲	۶۰	۲	۶	۱																															
رحیم آباد	۱۴	۴۷	۲	۶	۱																															
زهارنگاه	۱۲	۵۲	۲	۵	۱																															
ساروک	۸	۲۸	۳	۶	۱																															
سعید آباد	۲۰	۸۴	۲	۵	۲																															
سنکری	۶	۲۳	۲	۵	۱																															
سیاه بجر	۲۵	۹۴	۶	۶	۱																															
سید آباد	۳۲	۱۳۷	۲	۶	۲																															
سید آباد	۴	۱۶	۲	۵	۲																															
شریف آباد	۱۶	۵۹	۵	۶	۲																															
شریف آباد	۸	۳۶	۵	۶	۱																															
شورجاه	۱۹	۶۷	۵	۶	۱																															
شورو	۸۳	۳۴۳	۲	۶	۲																															
صفر آباد	۱۱	۴۵	۲	۶	۱																															
عبد الله آباد	۸	۳۵	۲	۵	۱																															
عزیز آباد	۱۷	۸۱	۳	۶	۲																															
فقیر آباد	۱۳	۵۹	۲	۵	۱																															
قنات اللهداد آباد	۴	۱۷	۵	۶	۱																															
قنات روغنی	۸	۳۳	۲	۶	۱																															
قنات گل محمد	۶	۲۷	۲	۶	۱																															
قنات طبرکوار	۱۰	۳۹	۳	۶	۱																															
کریم آباد بالا	۳	۱۰	۵	۶	۱																															
کریم آباد	۱۴	۷۹	۲	۶	۲																															
کشمک	۵	۱۴	۵	۶	۱																															
گلک	۱۶	۷۸	۵	۶	۱																															
گوربند سفلی	۱۲	۴۹	۳	۲	۱																															

موقت	تأسیسات اقتصادی و اجتماعی								تأسیسات تربیتی و نظامی							خدمات پزشکی و بهداشتی							تأسیسات آموزش و تفریحی					تأسیسات عمومی			منبع	نوع آب (گرم، سرد، آبگرم، آب سرد)	تعداد خانوار	شرح			
	گرفت	تولید	تولید	تولید	تولید	تولید	تولید	تولید	کتابخانه	کلاس	کلاس	کلاس	کلاس	کلاس	کلاس	کلاس	کلاس	کلاس	کلاس	کلاس	کلاس	کلاس	کلاس	کلاس	کلاس	کلاس	کلاس	کلاس	کلاس	کلاس					کلاس		
۳۷	۳۶	۳۵	۳۴	۳۳	۳۲	۳۱	۳۰	۲۹	۲۸	۲۷	۲۶	۲۵	۲۴	۲۳	۲۲	۲۱	۲۰	۱۹	۱۸	۱۷	۱۶	۱۵	۱۴	۱۳	۱۲	۱۱	۱۰	۹	۸	۷	۶	۵	۴	۳	۲	۱	
7-F6																																	۱	۱۱	گوربند علیا		
7-F6																																	۱	۱۱	گوربند وسطی		
7-A6																																	۲	۸	محمد آباد		
10-A1																																		۲	۱۶	محمد آباد	
7-D5																																		۲	۱۰	محمد آباد	
7-ES																																		۲	۹	محمد آباد چشمه	
7-E5																																		۲	۹	محمد رحیم آباد	
7-F5																																		۲	۱۰	محمد آباد روغنی	
10-E1																																		۲	۳	محمد آباد سنجدی	
7-E5																																		۵	۱۰	مند بلك	
10-D1																																		۲	۱۵	میانرود	
7-A6																																		۲	۱	نظر آباد	
7-E6	x																																	۲	۱۸	نظر آباد	
10-E1																																		۵		خالسی از سنگه	
7-D4																																		۲	۲۳	نوك آباد	
10-E1																																		۵	۷	نوڪ چاه	
7-D5																																		۲	۹	هرمانی	
10-D1																																		۲	۲۰	پدک	
	۲															۱	۱																۵۱۹۷	۱۳۵۰	روستای کورین		
10-F1																																		۲	۶	ابراهیم آباد	
13-C2																																			۲		خالسی از سنگه
13-C2																																		۲	۲۰	امام قادر	
10-C3																																		۲	۱۰	اسماعیل آباد	
13-C2																																		۲	۹	بگک	
9-H3																																		۲	۷۰	پیرسودان	
10-F1																																			۲	۱۱	پود چاه
13-C1																																			۲	۲۲	توکل آباد
10-C4																																			۲	۲۸	توکل آباد
13-C2																																			۲	۳	جمال آباد

شرح	تعداد خانوار	جمعیت	منبع آب	منبع آب	منبع آب	تهیه آب																	
						مجموعه عمومی	تهیه آب			تهیه آب			تهیه آب			تهیه آب							
			برق	برق	برق	برق	برق	برق	برق	برق	برق	برق	برق	برق	برق	برق	برق	برق	برق	برق	برق	برق	برق
10-F5	2	3	2	2	2																		
13-C2	90	378	2	2	2																		
10-B3	47	180	2	2	2																		
13-C1	16	67	2	2	2																		
10-C5	5	28	2	2	2																		
10-E5	20	98	2	2	2																		
10-F1	113	494	2	2	2																		
10-G1	14	70	2	2	2																		
10-F1	23	80	2	2	2																		
10-C5		خالس ازسکته	2	2	2																		
10-C4	25	131	2	2	2																		
10-B3	6	32	2	2	2																		
10-B4	20	89	2	2	2																		
10-E4		خالس ازسکته	2	2	2																		
10-E4	9	39	2	2	2																		
10-C4	10	54	2	2	2																		
10-F1		خالس ازسکته	2	2	2																		
10-C4	10	50	2	2	2																		
13-C2	23	124	2	2	2																		
10-F1	2	10	2	2	2																		
10-F1	11	32	2	2	2																		
13-C1	10	41	2	2	2																		
10-F1	37	140	2	2	2																		
10-C5	2	7	2	2	2																		
10-C5	37	150	2	2	2																		
10-B4	26	119	2	2	2																		
10-F1	14	57	2	2	2																		
10-F1	6	22	2	2	2																		
13-C3	41	154	2	2	2																		
13-C1	13	46	2	2	2																		
	17	50	2	2	2																		





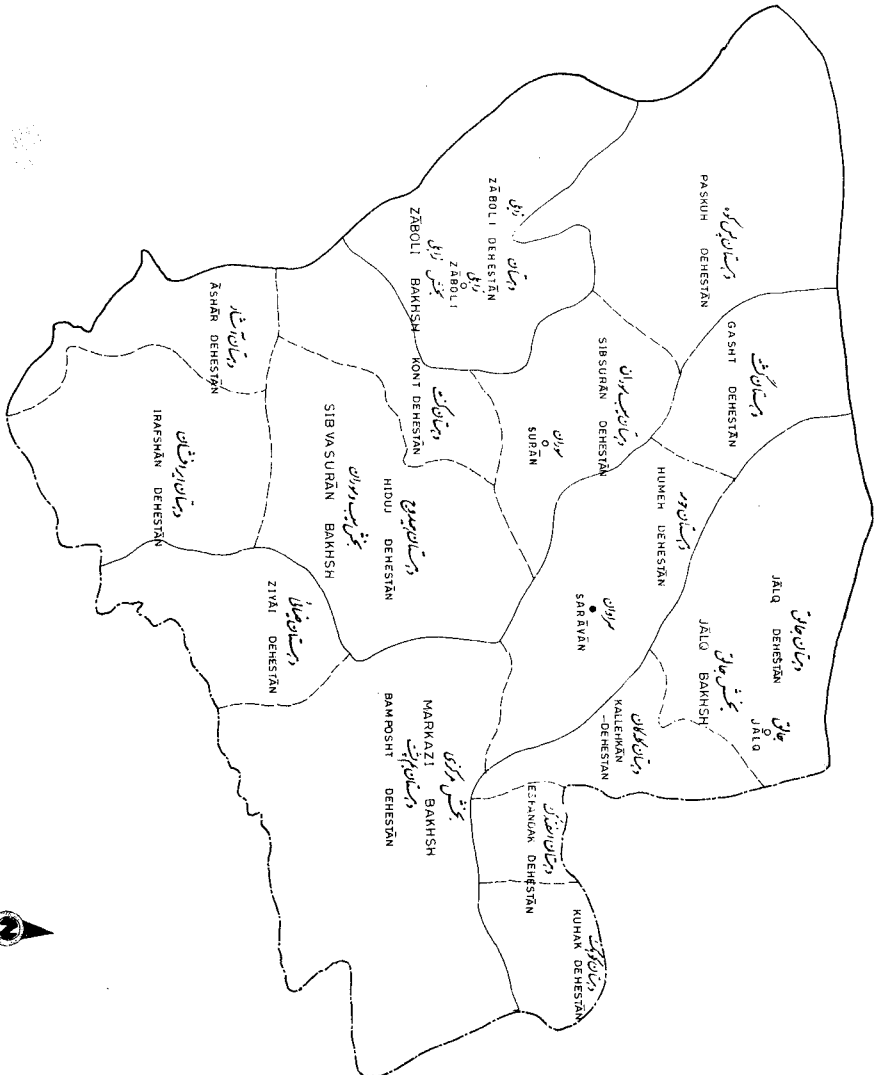
عقودت	تأسیسات اقتصادی واجتماعی										تأسیسات تریبالی آموزشی								تأسیسات عمومی					تعداد خا لار	شرح																	
	انگرت آبادی دستی	انگرت نظامی دستی	فولاد	انوالی	صنای	معدن تولیدی (آبانی)	آسیای تولیدی	آسیای آرد	مال بانت	مال فروش	ایطام تولیدی	ایطام تولیدی	مغن	مدت تولیدی	مدت تولیدی	مدت تولیدی	مدت تولیدی	مدت تولیدی	مدت تولیدی	مدت تولیدی	مدت تولیدی	مدت تولیدی	مدت تولیدی			مدت تولیدی	مدت تولیدی	مدت تولیدی	مدت تولیدی	مدت تولیدی	مدت تولیدی	مدت تولیدی	مدت تولیدی	مدت تولیدی	مدت تولیدی							
۳۷	۳۶	۳۵	۳۴	۳۳	۳۲	۳۱	۳۰	۲۹	۲۸	۲۷	۲۶	۲۵	۲۴	۲۳	۲۲	۲۱	۲۰	۱۹	۱۸	۱۷	۱۶	۱۵	۱۴	۱۳	۱۲	۱۱	۱۰	۹	۸	۷	۶	۵	۴	۳	۲	۱						
11-B1																															۲	۶	۱۴	پهلی								
11-C4																																۲	۲	۳۸	پرهیز							
11-E5																																۲	۲	۱۸	تهیرو							
11-D5																																	۲	۴	خالسی از سکنه							
11-A4	x					x																												۱	۵	چون آباد						
10-H4																																			۲	۲	چاه دراز					
11-B2																																				۱	۶	چشمه سید				
10-H5																																				۱	۵	خانبری				
10-H5																																				۱	۵	خدا اشولیده				
11-D5																																					۲	۵	دهک جوشان			
11-D5																																					۲	۴	ده محمد علی			
11-C4																																						۲	۵	دیزوک		
11-C3	x																																						۲	۵	درگیهان	
10-H5																																							۱	۵	ده بالا سپاه رهشان	
11-B4																																							۲	۵	ده رضا	
11-C5																																							۲	۵	سرریگ	
11-D5																																							۲	۶	سرگ بالا	
11-D5																																							۲	۵	سرگ پائین	
11-E5																																							۲	۴	سپاه خاک	
11-A4																																								۲	۵	سعید آباد
10-H5																																								۱	۵	شکر بند
11-C5																																								۲	۶	عید و آباد
11-C4																																								۲	۶	غریب آباد
11-D5																																								۲	۶	فهی آباد
11-E5																																								۲	۵	کهن رحیم
11-D5																																								۲	۴	کلانه
11-D5																																								۲	۵	کلک
11-E5																																								۲	۵	کهنک (عزیز آباد)
11-A5																																								۱	۵	کلک
11-D5																																								۲	۴	لا دیزسظی

موقت	تأمینات اقتصادی واجتماعی										خدمات پزشکی واجتماعی					تأمینات آموزشی و فرهنگی					تأمینات عمومی				تولید	جمعیت	تعداد خانوار	شرح										
	تأمینات	تأمینات	تأمینات	تأمینات	تأمینات	تأمینات	تأمینات	تأمینات	تأمینات	تأمینات	تأمینات	تأمینات	تأمینات	تأمینات	تأمینات	تأمینات	تأمینات	تأمینات	تأمینات	تأمینات	تأمینات	تأمینات	تأمینات	تأمینات					تأمینات	تأمینات								
۲۷	۳۶	۳۵	۳۴	۳۳	۳۲	۳۱	۳۰	۲۹	۲۸	۲۷	۲۶	۲۵	۲۴	۲۳	۲۲	۲۱	۲۰	۱۹	۱۸	۱۷	۱۶	۱۵	۱۴	۱۳	۱۲	۱۱	۱۰	۹	۸	۷	۶	۵	۴	۳	۲	۱		
11-D5																																				لا یزعلیا		
11-D5																																					لشراپ	
11-E5																																					میرکوه	
11-E5																																					میرکوه بالا	
10-H5																																					میدان سرخ	
10-H5																																					میرآباد، بهبه لنگه	
11-D5																																					محمد آباد	
11-C5																																					محمد ن دست آباد	
11-E5																																						نوشیار
11-C5																																						نوبک آباد
																																						و شهرستان میرجاوه
11-D2																																						ایستگاه چسوک
8-B5																																						ایستگاه پدگی
8-C6																																						ایستگاه چهار صوله
8-A5																																						ایستگاه لار
11-E3																																						ایستگاه لندی
8-B6																																						بس سیم سنشو
8-C5																																						پاسگاه ژاندارمری سنیدک
8-C4																																						چشمه باغ
11-E4																																						حوض میرجاوه
11-C1																																						خان محمد چاه
8-B5																																						دورین
8-B6																																						قنات عیسی
8-D6																																						قنات کرگی
8-B5																																						قنات پدگی
11-B1																																						کهن انوشیروان
8-C6																																						کرگی
8-C6																																						کچه رور
11-F4	x	x	x	x	x	x	x	x	x	x	x	x	x	x	x	x	x	x	x	x	x	x	x	x	x	x	x	x	x	x	x	x	x	x	x		دماوند	



موضوع	تأسیسات اقتصادی و اجتماعی										تأسیسات ترابری و حمل و نقل					تأسیسات آموزشی و فرهنگی					تأسیسات عمومی					تعداد خانوار	شرح										
	انرژی	آب و برق	تعمیرات	سازه‌ها	خدمات	تعمیرات	سازه‌ها	خدمات	تعمیرات	سازه‌ها	خدمات	تعمیرات	سازه‌ها	خدمات	تعمیرات	سازه‌ها	خدمات	تعمیرات	سازه‌ها	خدمات	تعمیرات	سازه‌ها	خدمات														
۳۷	۳۶	۳۵	۳۴	۳۳	۳۲	۳۱	۳۰	۲۹	۲۸	۲۷	۲۶	۲۵	۲۴	۲۳	۲۲	۲۱	۲۰	۱۹	۱۸	۱۷	۱۶	۱۵	۱۴	۱۳	۱۲	۱۱	۱۰	۹	۸	۷	۶	۵	۴	۳	۲	۱	
6-E5																																				کهرک	
7-A1																																				کوره رضایی	
4-C5																																				گراغه	
6-E6																																				گورگ	
7-A3																																				گویی	
7-A2																																				لهداد	
6-E5																																				محمود آباد	
3-G6																																				محمد آباد	
6-G5																																				مد وهان	
7-A2																																				مد وهی	
6-E5																																				محمد آباد	
9-E1																																				مزارآب	
3-G6																																				ملک آباد	
3-G6																																				میرآباد	
3-G6																																				میرآباد	
3-G6	x						x	x	x				x																							نصرت آباد بالا	
3-G6																																				نصرت آباد پایین	
1-F6																																				نخلیه	
1-H6																																				نوک آباد	
4-E6																																				واچلا بالا	
4-D6																																				واچلا پایین	
																																				عشایری شهرستان زاهدان	

شهرستان ساروان به تفکیک بخش و دهستان  
SARAVAN SHAHRESTAN - BY RELATED BAKHSIS AND DEHESTANS.

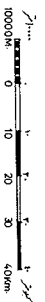


شهرستان ساروان

SYMBOLS

- بینالمللی مرز
- مرز شهرستان
- مرز بخش
- مرز دهستان
- مرکز شهرستان
- مرکز بخش

شماره پستی  
APPROXIMATE SCALE

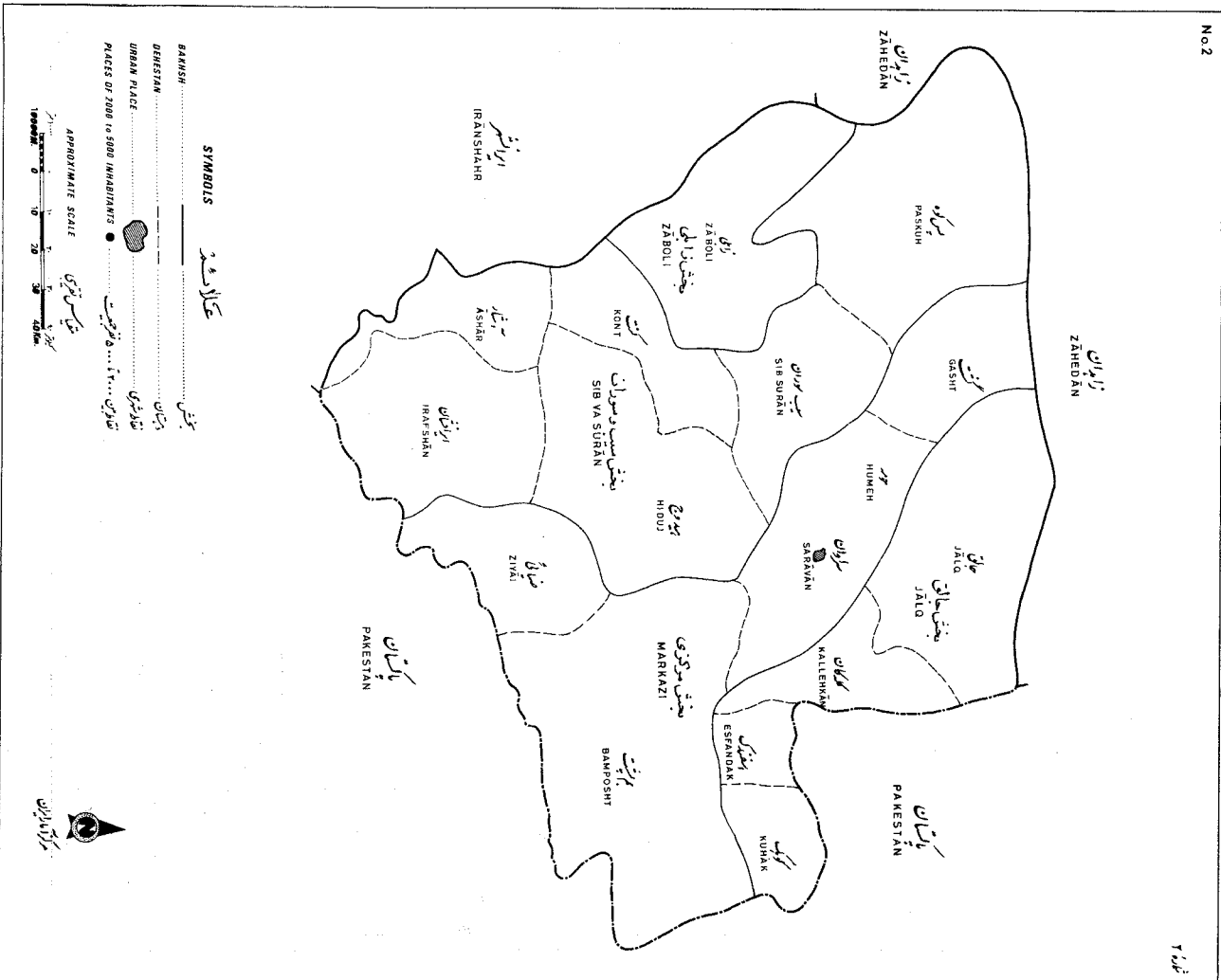


نقشه شهرستان سرادان به یک روستا - تقاطعی و قالیچ ۲۰۰۰ تا ۵۰۰۰ نفر جمعیت (سرشماری آبان ۱۳۵۵)

SARADAN SHAHRESTĀN - BY DEHISTĀNS, URBAN PLACES AND PLACES OF 2000 TO 5000 INHABITANTS. November 1976

No.2

شماره ۲



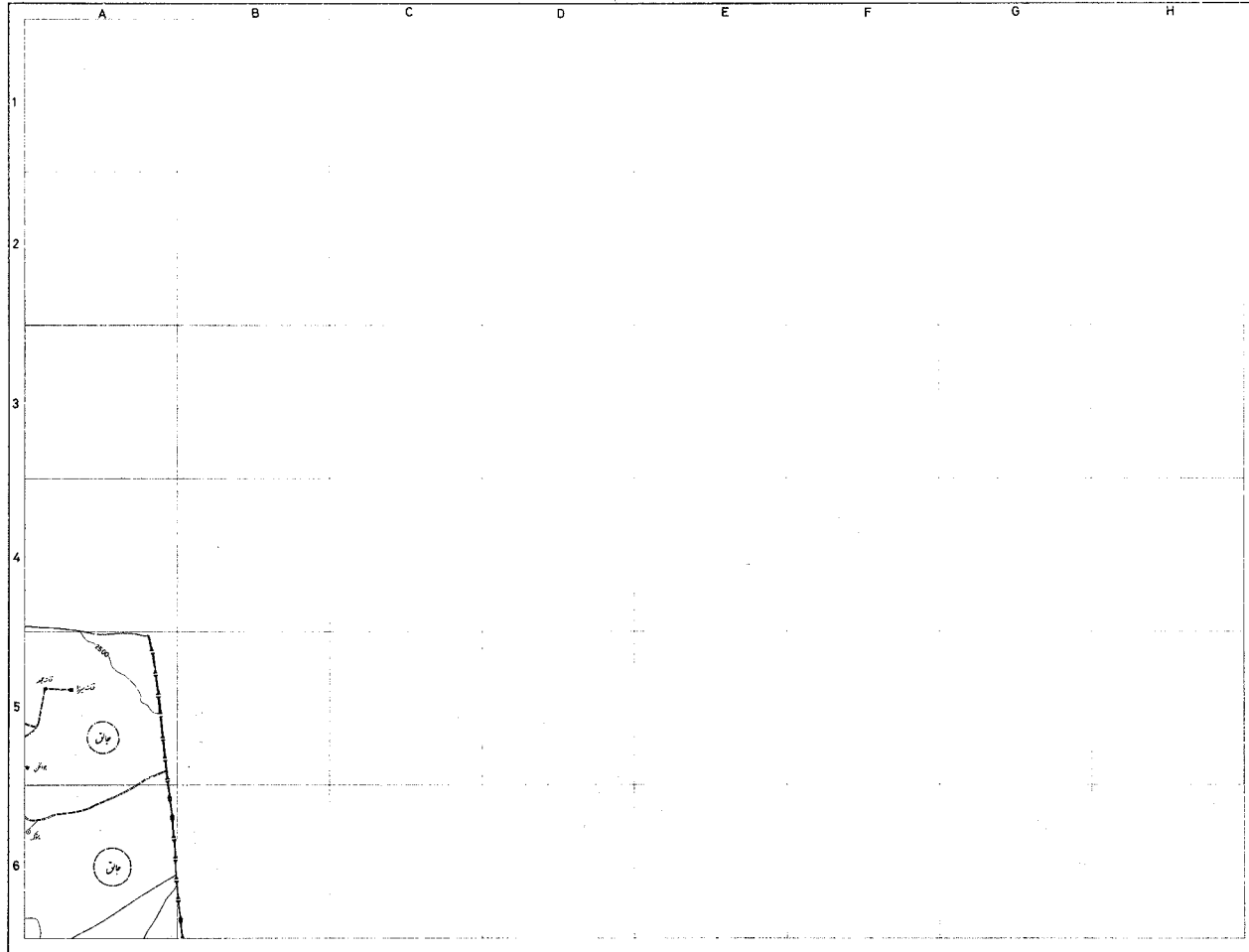
Large scale maps of this shahrestān showing dehestans, places and roads at the time of the National Census of Population and Housing, November 1976, may be purchased from the Statistical Centre of Iran

نقشه های این شهرستان به بخش های دهستان، مکان های شهری و مکان های ۲۰۰۰ تا ۵۰۰۰ نفر جمعیت در زمان سرشماری جمعیت و مسکن و سرانه های شهری، نوامبر ۱۳۵۵، قابل خریداری است از مرکز آمار ایران.










کرمان



شهر

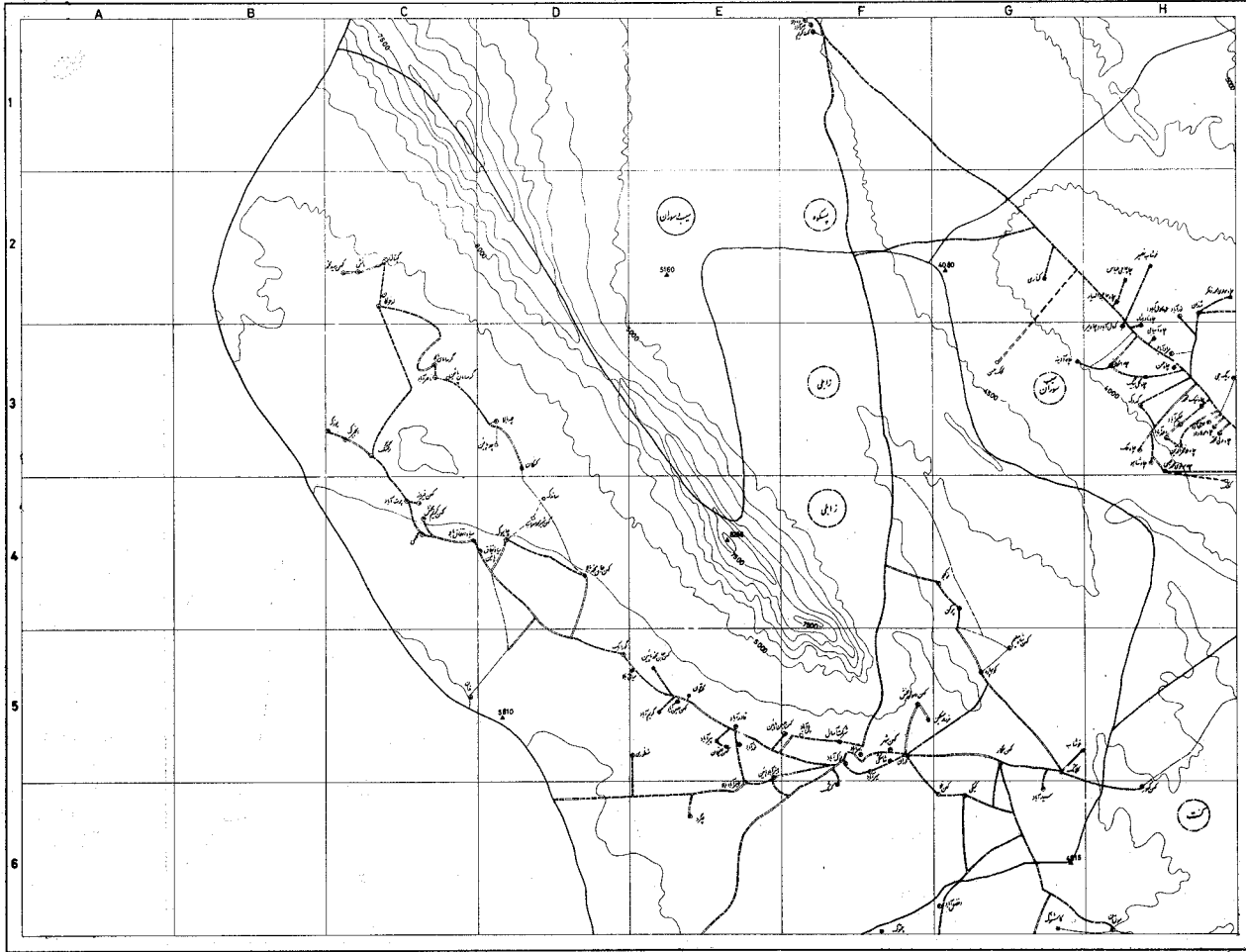
-  مرکز روستا
-  روستا
-  محدوده روستا
-  راه
-  محدوده راه
-  راه
-  محدوده راه
-  راه
-  محدوده راه
-  راه
-  محدوده راه
-  راه
-  محدوده راه
-  راه
-  محدوده راه
-  راه
-  محدوده راه
-  راه
-  محدوده راه
-  راه
-  محدوده راه



مختصات

1	T	(
2	A	1
3	A	1
4	A	1
5	A	1
6	A	1

مقیاس ۱:۵۰۰



شماره نقشه ۱۳۰۱

خراسان سردان

نقشه

- شهر
- شهر ۱۰۰۰ نفر
- شهر ۵۰۰ نفر
- شهر ۲۵۰ نفر
- شهر ۱۰۰ نفر
- شهر ۵۰ نفر
- شهر ۲۵ نفر
- شهر ۱۰ نفر
- شهر ۵ نفر
- شهر ۲ نفر
- شهر ۱ نفر
- شهر ۰.۵ نفر
- شهر ۰.۲ نفر
- شهر ۰.۱ نفر
- شهر ۰.۰۵ نفر
- شهر ۰.۰۲ نفر
- شهر ۰.۰۱ نفر
- شهر ۰.۰۰۵ نفر
- شهر ۰.۰۰۲ نفر
- شهر ۰.۰۰۱ نفر

شماره نقشه ۱۳۰۱

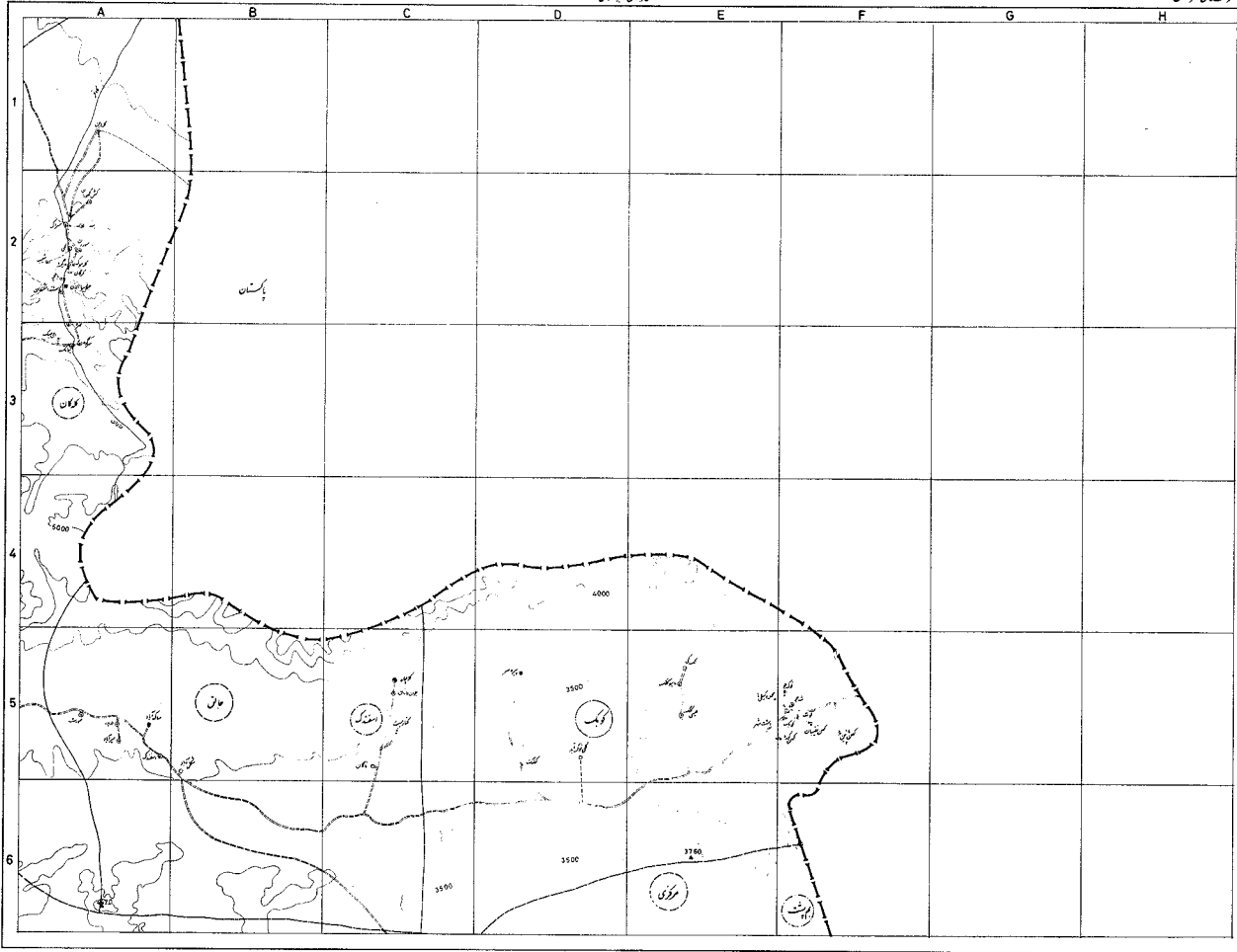
خراسان سردان

نقشه

۱	۲	۳
۴	۵	۶
۷	۸	۹
۱۰	۱۱	۱۲

تاریخ ۱۳۰۱





نشان

شهرستان سرادان

شماره

1. مرز استان

2. مرز شهرستان

3. مرز بخش

4. مرز دهستان

5. مرز ده

6. راه ملی

7. راه ولایتی

8. راه بخش

9. راه محلی

10. راه آبی

11. راه آبی

12. راه آبی

13. راه آبی

14. راه آبی

15. راه آبی

16. راه آبی

17. راه آبی

18. راه آبی

19. راه آبی

20. راه آبی

21. راه آبی

22. راه آبی

23. راه آبی

24. راه آبی

25. راه آبی

26. راه آبی

27. راه آبی

شماره

1. مرز استان

2. مرز شهرستان

3. مرز بخش

4. مرز دهستان

5. مرز ده

6. راه ملی

7. راه ولایتی

8. راه بخش

9. راه محلی

10. راه آبی

11. راه آبی

12. راه آبی

13. راه آبی

14. راه آبی

15. راه آبی

16. راه آبی

17. راه آبی

18. راه آبی

19. راه آبی

20. راه آبی

21. راه آبی

22. راه آبی

23. راه آبی

24. راه آبی

25. راه آبی

26. راه آبی

27. راه آبی

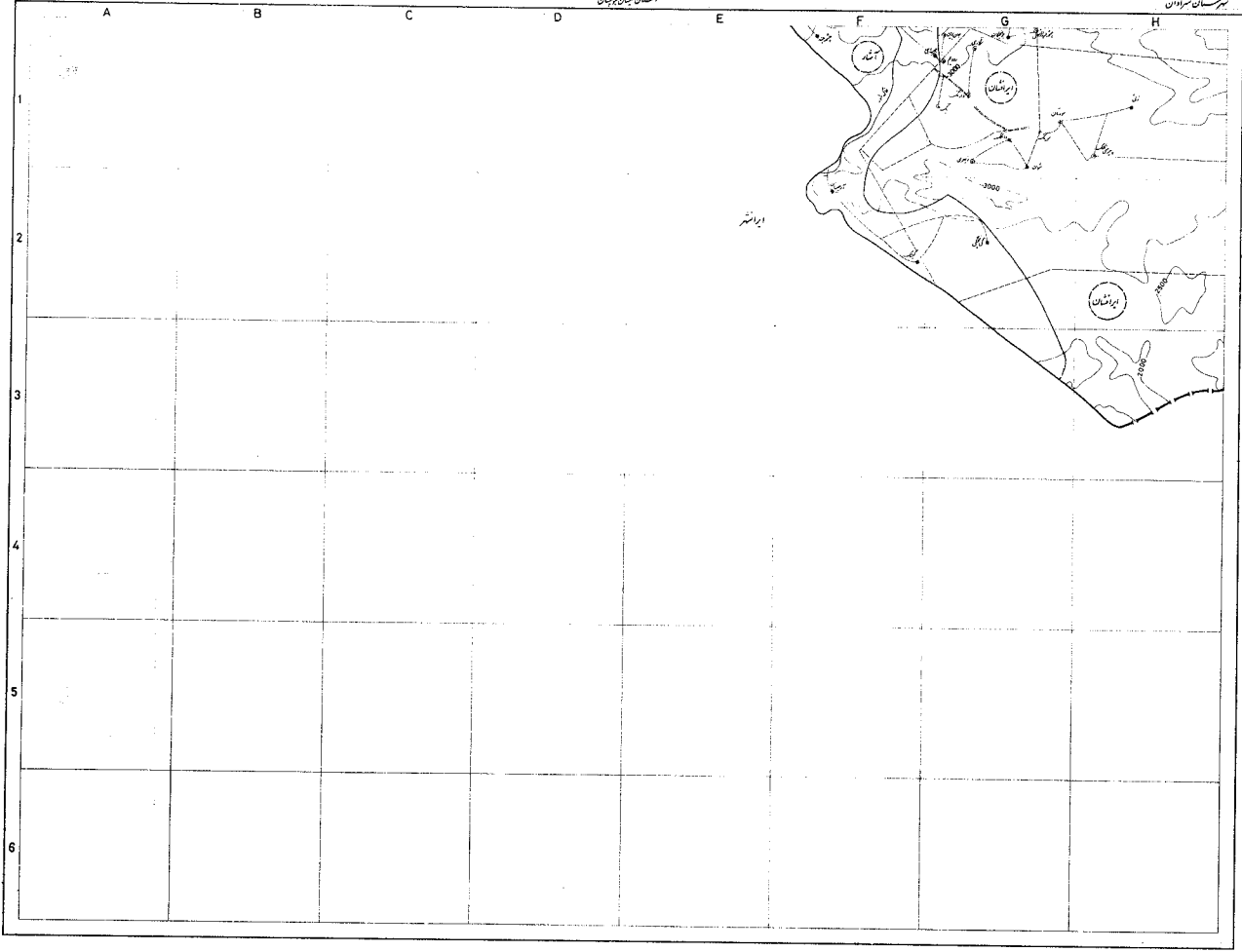






استان سیستان و بلوچستان

شهرستان سراوان



مقیاس



کدام

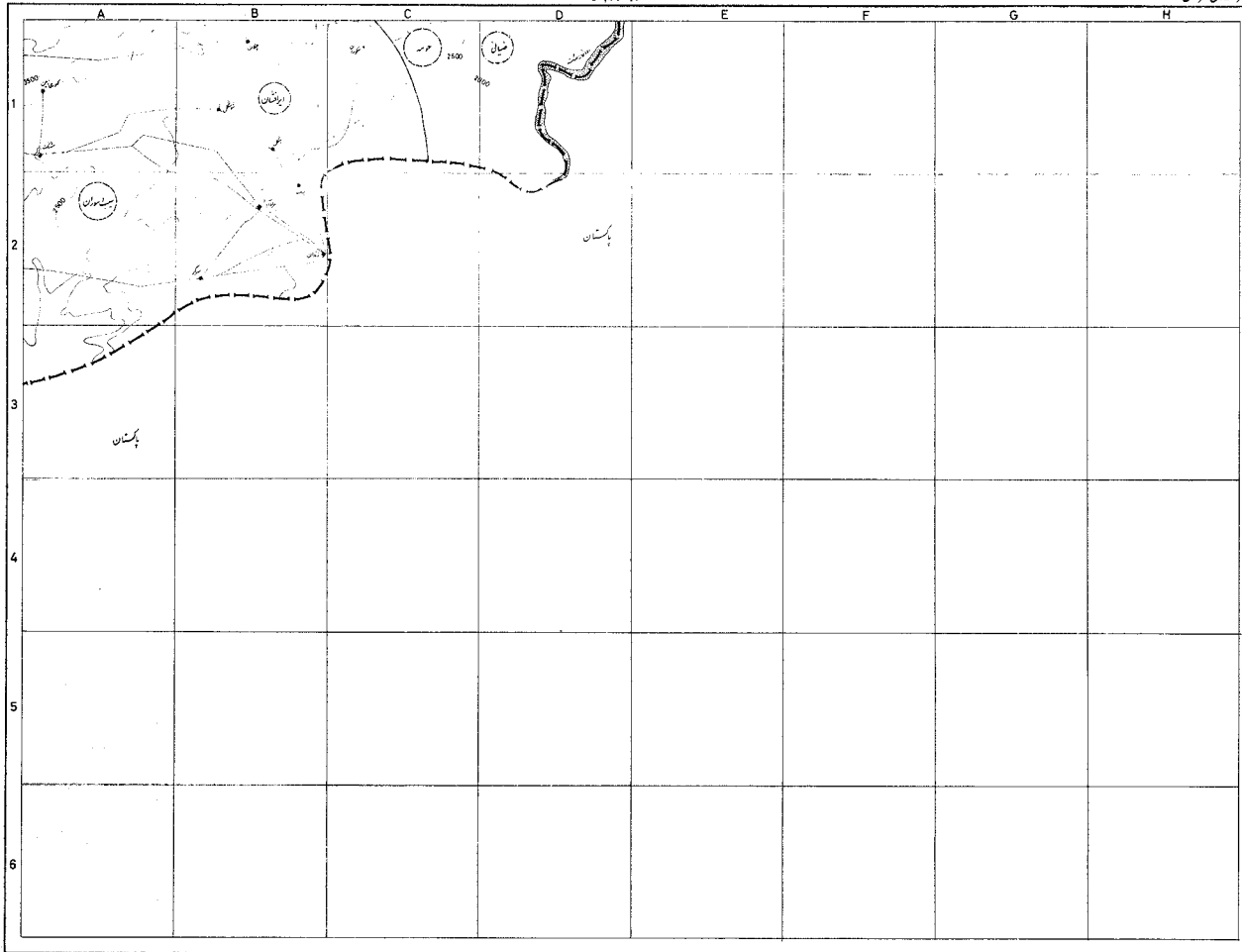
- آب
- کوه
- شهر
- روستا
- راه
- راه‌آهن
- پل
- سد
- جنگل
- بیابان
- نمکدان
- خطوط برق
- خطوط تلفن
- خطوط نفت
- چاه نفت
- خطوط گاز
- چاه گاز
- توربین بادی
- خطوط برق
- خطوط آب
- کانالهای زهکشی
- کانالهای آبیاری
- مرزها
- راهها
- خطوط راه‌آهن
- پلها
- سدها
- جنگلها
- بیابانها
- نمکدانها
- خطوط برق
- خطوط تلفن
- خطوط نفت
- چاه نفت
- خطوط گاز
- چاه گاز
- توربین بادی
- خطوط برق
- خطوط آب
- کانالهای زهکشی
- کانالهای آبیاری
- مرزها
- راهها
- خطوط راه‌آهن
- پلها
- سدها
- جنگلها
- بیابانها
- نمکدانها



۱	۲	۳
۴	۵	۶
۷	۸	۹
۱۰	۱۱	۱۲

۱:۲۵,۰۰۰





نقشه توپوگرافیک

کدام

- شهر
- مکانهای مسکونی
- مکانهای صنعتی
- مکانهای مذهبی
- مکانهای تاریخی
- مکانهای طبیعی
- مکانهای فرهنگی
- مکانهای آموزشی
- مکانهای ورزشی
- مکانهای تفریحی
- مکانهای خدماتی
- مکانهای دولتی
- مکانهای خصوصی
- مکانهای عمومی
- مکانهای خاص
- مکانهای ویژه
- مکانهای متمایز
- مکانهای برجسته
- مکانهای متمایز
- مکانهای برجسته
- مکانهای متمایز
- مکانهای برجسته

مقیاس: 1:50000

تاریخ: 1388











شماره ثبت	تأسیسات اقتصادی و اجتماعی										تأسیسات ترابری و حمل و نقل					خدمات پزشکی و درمانی					تأسیسات آموزشی و تفریحی					تأسیسات عمومی					نوع آب	وضع آب	تعداد خانوار	شرح			
	کلیه	تعمیرات	تعمیرات	تعمیرات	تعمیرات	تعمیرات	تعمیرات	تعمیرات	تعمیرات	تعمیرات	تعمیرات	تعمیرات	تعمیرات	تعمیرات	تعمیرات	تعمیرات	تعمیرات	تعمیرات	تعمیرات	تعمیرات	تعمیرات	تعمیرات	تعمیرات	تعمیرات	تعمیرات	تعمیرات	تعمیرات	تعمیرات	تعمیرات								
۳۷	۳۶	۳۵	۳۴	۳۳	۳۲	۳۱	۳۰	۲۹	۲۸	۲۷	۲۶	۲۵	۲۴	۲۳	۲۲	۲۱	۲۰	۱۹	۱۸	۱۷	۱۶	۱۵	۱۴	۱۳	۱۲	۱۱	۱۰	۹	۸	۷	۶	۵	۴	۳	۲	۱	
8-H5																																				کله کارگلر	
9-A1																																				کوگسار	
8-G3																																				گنجان	
9-B4																																				گسروانی بالا	
8-G1																																				گسروکان	
9-A4																																				گزن	
8-H4																																				گوری	
8-H4																																				گسروانی	
8-H3																																				گسویاسو	
9-B1																																				گوتانی	
9-B4																																				گیتی	
9-A4																																				گیتان	
8-H3																																				گیشی	
8-H3																																				محمد ناگبی	
9-B1																																				مرغ آسان	
9-A4																																				ملنسی	
9-A3	x																																			مورتی	
9-A3																																				مورگلی	
9-B4																																				میروگروانی	
9-C3																																				نوتلی	
9-B3																																				نوک آباد	
9-E3																																				هرمورتی	
9-E3																																				هند وان	
1-B4																																					درستان پسکوه
1-P6																																					بنگسرایری
1-C5																																				پسکوه	
1-E6																																				پیرسیر	
1-D5																																				تسنگ تنور	
																																				چاه یارمحمد	





شرح	تعداد خانوار	جمعیت	نوع راه پیمایی			تأسیسات عمومی						تأسیسات آموزشی و مذهبی							تأسیسات ارتباطی					تأسیسات اقتصادی و اجتماعی						موتور								
			آباده	آبیاری	سبزه	سبیل	سما	سنگ	ساحل	سار	سایر	سایر	سایر	سایر	سایر	سایر	سایر	سایر	سایر	سایر	سایر	سایر	سایر	سایر	سایر	سایر	سایر											
۱	۲	۳	۴	۵	۶	۷	۸	۹	۱۰	۱۱	۱۲	۱۳	۱۴	۱۵	۱۶	۱۷	۱۸	۱۹	۲۰	۲۱	۲۲	۲۳	۲۴	۲۵	۲۶	۲۷	۲۸	۲۹	۳۰	۳۱	۳۲	۳۳	۳۴	۳۵	۳۶	۳۷		
سردك	۶۲	۲۷۸	۲	۲	۲																																	
سركوه	۱۱۱	۵۴۷	۲	۲	۷																																	
سورور	۵۹	۲۸۸	۲	۲	۵																																	
سنوروك	۳	۱۴	۲	۲	۷																																	
سهراباد	۵۴	۲۳۹	۲	۲	۵																																	
سنيكان	۶۱	۲۸۶	۲	۲	۵																																	
شيشه ريز	۴۴	۱۷۷	۲	۲	۶																																	
صديق آباد	۷۵	۳۲۱	۲	۲	۵																																	
قلعه امرا	۱۰	۳۳	۲	۲	۷																																	
قلعه خاش	۳۵	۱۳۵	۲	۲	۵																																	
قلعه راد محمد	۱۳۲	۵۸۱	۲	۲	۴																																	
قلعه شيرمحمد	۳۱	۱۳۹	۲	۲	۶																																	
قلعه مسلا	۳۴	۱۳۲	۲	۲	۵																																	
قلعه ملك	۴۹	۱۸۶	۲	۲	۷																																	
قلعه ناهوك	۶	۲۲	۲	۲	۴																																	
قنات جمعه	۱۵	۵۴	۶	۶	۷																																	
قنات ميرزا	۲۳	۱۰۱	۶	۶	۷																																	
كشان	۷۹	۳۲۸	۲	۲	۵																																	
كهيك	۳۶	۱۶۰	۲	۲	۵																																	
كهيك	۱۵۲	۶۴۵	۲	۲	۶																																	
كولسو	۳۳	۱۴۲	۲	۲	۶																																	
كوه سرخ	۲۱	۷۹	۲	۲	۷																																	
كوه سيال	۱۵	۶۷	۲	۲	۵																																	
كوشكوك	۱۶۸	۷۲۳	۲	۲	۵																																	
كوهكن عليا	۱۲۵	۵۴۱	۲	۲	۶																																	
كهنه قلعه	۱۹	۷۱	۲	۲	۷																																	
گتسانك	۶۶	۲۸۲	۲	۲	۶																																	
گورانتي بالا	۱۴	۵۸	۶	۶	۶																																	
گوهر كوه	۳۵	۱۱۲	۲	۲	۷																																	
ملك سوخته	۴۳	۱۹۱	۲	۲	۶																																	

موقت	تأسیسات اقتصادی و اجتماعی										تأسیسات ارتباطی و اطلاعاتی					خدمات پزشکی و اداری			تأسیسات آموزشی و مذهبی										تأسیسات عمومی			تعداد خانوار	شرح			
	تولید برق	تولید آب	تولید گاز	تولید نفت	تولید سایر	تولید سایر	تولید سایر	تولید سایر	تولید سایر	تولید سایر	تولید سایر	تولید سایر	تولید سایر	تولید سایر	تولید سایر	تولید سایر	تولید سایر	تولید سایر	تولید سایر	تولید سایر	تولید سایر	تولید سایر	تولید سایر	تولید سایر	تولید سایر	تولید سایر	تولید سایر	تولید سایر	تولید سایر	تولید سایر	تولید سایر			تولید سایر		
۳۷	۳۶	۳۵	۳۴	۳۳	۳۲	۳۱	۳۰	۲۹	۲۸	۲۷	۲۶	۲۵	۲۴	۲۳	۲۲	۲۱	۲۰	۱۹	۱۸	۱۷	۱۶	۱۵	۱۴	۱۳	۱۲	۱۱	۱۰	۹	۸	۷	۶	۵	۴	۳	۲	۱
2-H5																																				نرانو
																																				درستان حومه
5-F3																																			آسیاب	
5-E3					x																														آبسیج	
5-G4																																			بن بنسند	
5-E3					x																														پرگان	
5-G5																																			پیرآباد	
5-H4																																			چهلین	
5-G4																																			چیسر	
5-D3																																			چاه حاجی شمسوارچنگی زهی	
5-D3																																			چاه رحیمی	
5-E3																																			چاه محمد رحمانی	
5-G5																																			چاهی دران	
5-D3																																			حقیقت آباد	
5-E3	x				x	x	x	x																											داوریناه	
5-E4																																			درد وگ	
5-E3					x	x																													دشتوک	
5-G5	x				x	x		x																											دهك	
5-E3																																			ده محمدی	
5-E3					x																														زنگیان	
5-F4																																			زینارت	
5-G5																																			سیدآباد	
5-C1																																			شمس آباد	
5-G3																																			کش	
5-E3																																			کلسری	
5-G4	x																																		کلپورگان	
5-H4																																			کمپی	
5-E3																																			کولو	
5-E3																																			کهشوک محمدی	



شرح	تعداد خانوار	جمعیت	نوع راه‌ها			تأسیسات عمومی											تأسیسات آموزش و تفریحی							تأسیسات ارتباطی و اجتماعی							میزان آلودگی دریا								
			آب سرد	آب گرم	برق	سب	فشار	تأمین	درمان	درس	سرگرمی	تجهیزات	املاک	سایر	سایر	سایر	سایر	سایر	سایر	سایر	سایر	سایر	سایر	سایر	سایر	سایر	سایر	سایر											
۱	۲	۳	۴	۵	۶	۷	۸	۹	۱۰	۱۱	۱۲	۱۳	۱۴	۱۵	۱۶	۱۷	۱۸	۱۹	۲۰	۲۱	۲۲	۲۳	۲۴	۲۵	۲۶	۲۷	۲۸	۲۹	۳۰	۳۱	۳۲	۳۳	۳۴	۳۵	۳۶	۳۷			
کتکسان	۷	۲۵	۳	۵	۲																																		
کسرم آباد	۳۵	۱۲۸	۳	۶	۲																																		
کتسک	۵	۲۳	۲	۵	۲																																		
کلانک	۵۹	۲۳۷	۲	۵	۲																																		
کسوزان	۱۴۲	۵۷۹	۲	۵	۲																																		
کوهپاره	۱۵	۵۵	۲	۷	۲																																		
کهن جان محمد پاشین	۲۶	۱۰۲	۳	۶	۲																																		
کهن جان محمد بالا	۳۴	۱۲۶	۳	۶	۲																																		
کهن حسین آباد	۳	۱۹	۲	۶	۲																																		
کهن حسین پاشین	۱۵	۵۹	۲	۶	۲																																		
کهن رسول بخش	۱۴	۴۸	۲	۶	۲																																		
کهن سید محمد	۱۱	۴۳	۲	۵	۲																																		
کهن شاه سلیم	۱۷	۷۴	۲	۷	۲																																		
کهن شهر	۱۰	۴۳	۲	۷	۲																																		
کهن شیرمحمد سهراب	خالی	از سگه	۳	۵	۲																																		
کهن فیروز	۶	۲۶	۲	۶	۲																																		
کهن علی خان	۲۱	۷۸	۳	۶	۲																																		
کهن کریم بخش	۲۸	۱۰۳	۲	۵	۲																																		
کهن مگار	۱۲۴	۴۹۶	۲	۵	۲																																		
کهن ملا	۶۲	۲۶۶	۲	۵	۲																																		
کیکی	۴	۱۴	۲	۵	۲																																		
گرسامان بالا	۳۴	۱۲۷	۲	۵	۲																																		
گرسامان پاشین	خالی	از سگه	۲	۵	۲																																		
گلمی	۱۶	۶۵	۲	۶	۲																																		
گورابک	۱۳	۵۲	۲	۵	۲																																		
گیتانی	خالی	از سگه	۳	۷	۲																																		
لد خوکان	۲۴	۱۰۴	۲	۵	۲																																		
مانش	۱	۶	۲	۵	۲																																		
مزرعه مسکین	۹	۳۰	۳	۶	۲																																		
منظوری	۱۴	۶۱	۲	۶	۲																																		

شرح	تعداد خانوار	جمعیت	نوع آب		نوع راعنه		نوع برق		انسیسات عمومی			انسیسات آموزشی و تفریحی					انسیسات کشاورزی و دامپروری					انسیسات اقتصادی و اجتماعی																		
			آب آشامیدنی	آب صنعتی	آب آشامیدنی	آب صنعتی	تلفن	تلفن	تلفن	تلفن	تلفن	تلفن	تلفن	تلفن	تلفن	تلفن	تلفن	تلفن	تلفن	تلفن	تلفن	تلفن	تلفن	تلفن	تلفن	تلفن														
۱	۲	۳	۴	۵	۶	۷	۸	۹	۱۰	۱۱	۱۲	۱۳	۱۴	۱۵	۱۶	۱۷	۱۸	۱۹	۲۰	۲۱	۲۲	۲۳	۲۴	۲۵	۲۶	۲۷	۲۸	۲۹	۳۰	۳۱	۳۲	۳۳	۳۴	۳۵	۳۶	۳۷				
میانی بالا	۲۴	۸۷																																						
میرآباد	۸۵	۳۶۶																																						
ناصرآباد	۵	۱۹																																						
ندان	۹	۴۶																																						
نوک آباد	۸۲	۳۷۴																																						
نورآباد	۳	۱۳																																						
نوک جو	۲۰	۸۶																																						
هیزرآباد بالا	۳۹	۱۶۰																																						
هیزرآباد پائین	۱۷	۶۶																																						
دوستان سبب سوران		۲۱۹۰	۹۳۸۷																																					
آپانان	۱۹	۸۸																																						
احمدآباد	۱۸	۸۴																																						
چاه آدینه	۱۳	۵۱																																						
چاه آسیایی	۲۵	۹۹																																						
چاه اسکانی	۸	۳۱																																						
چاه حاجی الهیار	۴۰	۱۶۲																																						
چاه حاجی عباس	۱۱	۵۸																																						
چاه حسن	۱۳	۵۶																																						
چاه رسول بخش	۳۴	۱۴۵																																						
چاه شاهو	۲۴	۱۰۹																																						
چاه شیرخان	۱۵	۵۳																																						
چاه گل بیگ	۲۳	۱۰۲																																						
چاه ملا نخرالدین	۸	۳۴																																						
چاه ملا عیسی	۲۲	۱۰۲																																						
چاه ملک	۲۷	۱۲۳																																						
چاه مولانا	۱۵	۶۸																																						
چاه مولوی محمد زاگر	۸	۴۰																																						
چاه مولوی محمد عیسی	۱۱	۵۵																																						
چاه نادر شاه	۹	۳۵																																						

موقعیت	تأسیسات اقتصادی واجتماعی										تأسیسات ارتباطی و نظامی										خدمات پزشکی و دامپزشکی										تأسیسات آموزشی و مذهبی										تأسیسات عمومی										تعداد خانوار	شرح
	آبادی	انرژی	آب و برق	تصنید	تعمیرات	تعمیرات	تعمیرات	تعمیرات	تعمیرات	تعمیرات	تعمیرات	تعمیرات	تعمیرات	تعمیرات	تعمیرات	تعمیرات	تعمیرات	تعمیرات	تعمیرات	تعمیرات	تعمیرات	تعمیرات	تعمیرات	تعمیرات	تعمیرات	تعمیرات	تعمیرات	تعمیرات	تعمیرات	تعمیرات	تعمیرات	تعمیرات	تعمیرات	تعمیرات	تعمیرات	تعمیرات	تعمیرات															
۳۷	۳۶	۳۵	۳۴	۳۳	۳۲	۳۱	۳۰	۲۹	۲۸	۲۷	۲۶	۲۵	۲۴	۲۳	۲۲	۲۱	۲۰	۱۹	۱۸	۱۷	۱۶	۱۵	۱۴	۱۳	۱۲	۱۱	۱۰	۹	۸	۷	۶	۵	۴	۳	۲	۱																
4-H3																																				۲۵	چامنیک محمد															
4-H3																																				۱۷	چاه ولی محمد															
4-H3																																				۱۵	حاجی آباد															
4-H3																																				۱۵	حکیم آباد															
4-H2																																				۳	خوشاب نصیر															
5-B4																																				۳۶	دشتک															
5-C4																																				۸۷	دهان															
5-B4																																				۱۶	ده غلام															
4-H3																																				۱۳	ریگ جی															
5-A4																																				۴	زیارت															
5-A4	x	x		x	x	x	x	x	x	x		x	x		x	x		x	x	x	x	x	x	x	x	x	x	x	x	x	x	x	x	۳۸۴	سوران																	
5-B4																																				۱۱۲	سولان															
5-B4	x																																			۲۱۱	سیب															
5-A3																																				۶۳	شکیند															
4-H2																																				۷۷	شندان															
5-B4																																				۱	شهرملا															
5-A3																																				۲۲	عریب آباد															
4-H4																																					۲۲	کشک														
5-A3																																					۱۷	کلی														
5-B4																																					۱۷	کلیک														
4-G3																																					۱۷	کلیک														
4-H3																																					۹	کمال آباد (چاه میر)														
4-G2																																					۱۵	کساری														
5-A4																																					۱۲	کنشی در														
5-A3																																					۱۱	کهن شیخ حسن														
5-A3																																				۷۷	کهن کرم شاه															
5-13																																				۷۷	کهن ملا															
5-A4																																					۱۲۴	کهن ملک														
5-A4																																					۵۲	کهن														
5-B4																																					۱۳	کهن														

شرح	تعداد خانوار	جمعیت	نوع آبادی			نمایندگی عمومی							نمایندگی آموزشی و مذهبی							خدمات پزشکی و اداری							نمایندگی ارتباطی و اجتماعی							موقت آبادی						
			آبادی روستا	آبادی روستا	آبادی روستا	برق	آب سرد	فناوری	مأمور	دانشگاه	مدرسه	کتابخانه	سایر	سایر	سایر	سایر	سایر	سایر	سایر	سایر	سایر	سایر	سایر	سایر	سایر	سایر	سایر	سایر	سایر	سایر	سایر	سایر								
۱	۲	۳	۴	۵	۶	۷	۸	۹	۱۰	۱۱	۱۲	۱۳	۱۴	۱۵	۱۶	۱۷	۱۸	۱۹	۲۰	۲۱	۲۲	۲۳	۲۴	۲۵	۲۶	۲۷	۲۸	۲۹	۳۰	۳۱	۳۲	۳۳	۳۴	۳۵	۳۶	۳۷				
گد و گوانه	۵	۳۱	۲	۶	۲																																			
خالسی از سکنه			۲	۶	۲																																			
گنگ	۹۰	۴۳۷	۲	۶	۲																																			
گورکاشین	۲۲	۸۵	۲	۵	۲																																			
گهرناگان	۷۹	۲۶۶	۲	۶	۲																																			
مراود آباد	۵۷	۲۱۰	۲	۴	۲																																			
مراوات	۳۵	۱۴۸	۲	۵	۲																																			
مرگوک		خالسی از سکنه	۴	۵	۲																																			
نورآباد (رسول آباد)	۲۳	۱۵۲	۲	۵	۲																																			
<b>دوستان ضیائی</b>			۲۷۹	۱۱۶۲																																				
اناروک	۱۰	۴۷	۲	۷	۲																																			
بامیلو		خالسی از سکنه	۲	۷	۲																																			
بجینی	۴	۱۵	۲	۷	۲																																			
بلبل	۱۶	۶۱	۲	۷	۲																																			
بلنگینی	۲	۸	۲	۷	۲																																			
بت نین تاک	۷	۲۷	۳	۷	۲																																			
پوناب	۲	۶	۲	۷	۲																																			
تشکوکان		خالسی از سکنه	۲	۷	۲																																			
جاهید وک		خالسی از سکنه	۴	۷	۲																																			
د راهیچ	۳	۱۰	۳	۷	۲																																			
دل هیتی	۳	۱۱	۳	۷	۲																																			
د وسر	۱۷	۷۷	۲	۷	۲																																			
رودک	۶	۳۰	۲	۷	۲																																			
روشوک	۲	۱۱	۲	۷	۲																																			
زمنیان		خالسی از سکنه	۲	۷	۲																																			
سرسند	۱	۳	۲	۷	۲																																			
سرجنگان	۶۸	۲۷۵	۲	۶	۲																																			
سسرز		خالسی از سکنه	۴	۷	۲																																			
سرتاک	۴	۱۶	۲	۷	۲																																			





مرتبت	تأسیسات اقتصادی و اجتماعی														تأسیسات ارتباطی و انتقالی							خدمات پزشکی و آموزشی						تأسیسات آموزشی و فرهنگی				تأسیسات عمومی			تعداد خانوار	شرح				
	کشت روستا	کشت آبی روستا	انبار	آب انبار	آب مصرفی	آب آلوده	آب آشامیدنی	بازار	آب سرد	بافت	آب سرد	آب سرد	آب سرد	آب سرد	آب سرد	آب سرد	آب سرد	آب سرد	آب سرد	آب سرد	آب سرد	آب سرد	آب سرد	آب سرد	آب سرد	آب سرد	آب سرد	آب سرد	آب سرد	آب سرد	آب سرد	آب سرد								
۳۷	۳۶	۳۵	۳۴	۳۳	۳۲	۳۱	۳۰	۲۹	۲۸	۲۷	۲۶	۲۵	۲۴	۲۳	۲۲	۲۱	۲۰	۱۹	۱۸	۱۷	۱۶	۱۵	۱۴	۱۳	۱۲	۱۱	۱۰	۹	۸	۷	۶	۵	۴	۳	۲	۱				
6-A3																						x										۱	۵	۲	۲۷۹	۶۲	مهره			
6-A2																x																۱	۵	۲	۱۰۷	۲۷	کسگان			
6-A2																x																۱	۵	۲	۱۰	۲	کش کهوران			
6-A1																x							x									۲	۵	۲	۲۳۰	۶۶	کله دین			
6-A2						x										x							x									۱	۵	۲	۱۶۷	۳۹	کنه هوك			
6-A2																x							x									۱	۵	۲	۱۱۷	۳۵	گیشه			
6-A2						x	x								x		x																۱	۵	۲	۱۷۱	۴۳	لجی		
6-A3																																	۱	۵	۲	۲۲	۸	همانك		
5-A6							۲	۱																									۲	۹۶۷	۶۸۶	دهستان کنت				
5-A6																																		۱	۵	۲	۱۶۲	۳۴	احمد آباد	
4-G6																																		۲	۵	۳	۱۴	۴	ارزك	
7-G2																																		۱	۶	۳	۴۳	۱۲	افضل آباد	
7-G2																																		۱	۷	۳	خالسی از سگه	بلندان		
7-F1																																		۱	۶	۳	۲۷	۶	تربت	
7-G2																																		۱	۷	۳	خالسی از سگه	تودان		
4-F6																																		۱	۶	۳	۱۴	۳	چنوك	
7-G2																																		۱	۶	۳	۲۹	۱۱	د هان	
7-F1																																		۱	۶	۳	۶۹	۱۷	د هی	
7-G2																																		۱	۶	۳	خالسی از سگه	زره		
7-F1																																		۱	۷	۳	۴۱	۹	زیارت	
5-A6																																			۱	۵	۲	۴۱۱	۸۴	زیارت
7-F1																																		۲	۶	۲	۱۰۸	۲۴	سكوك	
7-F1																																		۱	۶	۳	۹	۲	سياه كهور	
7-G2																																		۱	۷	۳	خالسی از سگه	شیب		
4-G6																																		۱	۶	۳	۹	۳	كاشوك	
5-A6																																		۱	۵	۲	۲۳۳	۵۲	كلان	
7-G1																																		۱	۷	۳	۲۱	۶	كلك علیا	
5-A6						x	x																											۱	۵	۲	۴۸۵	۱۰۴	کنت	
5-A6																																		۱	۵	۲	۱۴۳	۳۴	کوشك	



شماره ثبت	شماره پلاک	تعداد	جمعیت	نوع راه		نمایات عمومی		نمایات آموزشی و مذهبی		نمایات ارتباطی اجتماعی		نمایات اقتصادی و اجتماعی	
				آب و برق	سبک	معماری	تاریخی	فرهنگی	تفریحی	تجارتی	سفری	سایر	سایر
2-A6		۱۸	۸۱	۲	۵								
2-B6		۱۲	۴۱	۲	۵								
1-H4		۱۷	۶۷	۲	۵								
2-A4		۲۲	۸۵	۲	۶								
2-B6		۷	۲۴	۲	۵								
1-H3		۱۳	۴۹	۲	۶								
2-C6		۱۲	۴۵	۲	۶								
2-B6		۳	۱۰	۲	۶								
2-A3		۱	۷	۲	۷								
2-A3		۸	۳۵	۳	۷								
1-H4		۴	۱۸	۲	۵								
2-A3		۱۲	۵۳	۲	۶								
1-H3		۱۵	۶۳	۲	۶								
2-A6		۲۶	۱۰۴	۲	۵								
2-A4	x	۴۰۹	۱۷۸۴	۲	۴	x	x						
				۴۳۷	۱۰۷۸								
				۸	۲								
5-C6		۳۸	۱۷۰	۲	۷								
8-B2		۱۴	۶۱	۳	۷								
8-E1		۱۲	۵۱	۲	۷								
7-H2		۴	۲۲	۳	۷								
8-D2			خالصی از سکه	۳	۷								
7-H3		۳	۹	۳	۷								
8-B2		۱۱	۵۲	۳	۷								
5-D6		۱۶	۷۶	۲	۷								
8-B1		۱۷	۶۹	۲	۷								
8-B1		۲۶	۱۰۰	۲	۶								
8-C1		۱۳	۵۰	۲	۷								
5-C6		۸۱	۳۵۶	۲	۶			x					
7-G3		۲	۱۷	۳	۷								

شهرستان سراوان

موقت	تأسیسات اقتصادی و اجتماعی									تأسیسات ارتباطی و اطلاع رسانی						خدمات پزشکی و درمانی						تأسیسات آموزشی و فرهنگی							تأسیسات عمومی			تعداد خانوار	شرح			
	آبادی	سخت	تعداد	تعداد	تعداد	تعداد	تعداد	تعداد	تعداد	تعداد	تعداد	تعداد	تعداد	تعداد	تعداد	تعداد	تعداد	تعداد	تعداد	تعداد	تعداد	تعداد	تعداد	تعداد	تعداد	تعداد	تعداد	تعداد	تعداد							
۳۷	۳۶	۳۵	۳۴	۳۳	۳۲	۳۱	۳۰	۲۹	۲۸	۲۷	۲۶	۲۵	۲۴	۲۳	۲۲	۲۱	۲۰	۱۹	۱۸	۱۷	۱۶	۱۵	۱۴	۱۳	۱۲	۱۱	۱۰	۹	۸	۷	۶	۵	۴	۳	۲	۱
8-A3																																				چناندر
5-C5																																				چگرد
8-C2																																				چشمک
8-B2																																				دازندر
5-D6																																				دنگور
8-D2																																				دوسر
8-B2																																				رود بلوچ
8-C2																																				ریگان
5-D6																																				زهوک
8-B2																																				زیارت
8-B2																																				زیارت سراب
5-B6																																				ساموکان بالا
8-B1																																				سری آباد
8-C3																																				سکان
7-H3																																				سگان
8-E2																																				سیسزه
8-D1																																				سوزنگه چار
8-D2																																				سوزنک
8-E1																																				سنائی
5-B6																																				سنت گراک
8-D1																																				شک شیچی
8-B2																																				صنند رانی
8-B2																																				صوفی
8-A3																																				صید ران
8-D1																																				قلعه
8-D2																																				کاشوک
8-E2																																				کنتگ جیری
8-D2																																				کنتگ سری
8-C1																																				کروچی بالا
8-C1																																				کروچی پائین

