

0 1 2 3 4 5 6 7 8 9 10 11 12 13 14 15 16 17 18 19 20 21 22 23 24 25 26 27 28 29 30 31 32 33 34 35 36 37 38 39 40 41 42 43 44 45 46 47 48 49 50 51 52 53 54 55 56 57 58 59 60 61 62 63 64 65 66 67 68 69 70 71 72 73 74 75 76 77 78 79 80 81 82 83 84 85 86 87 88 89 90 91 92 93 94 95 96 97 98 99 100

大正七年七月

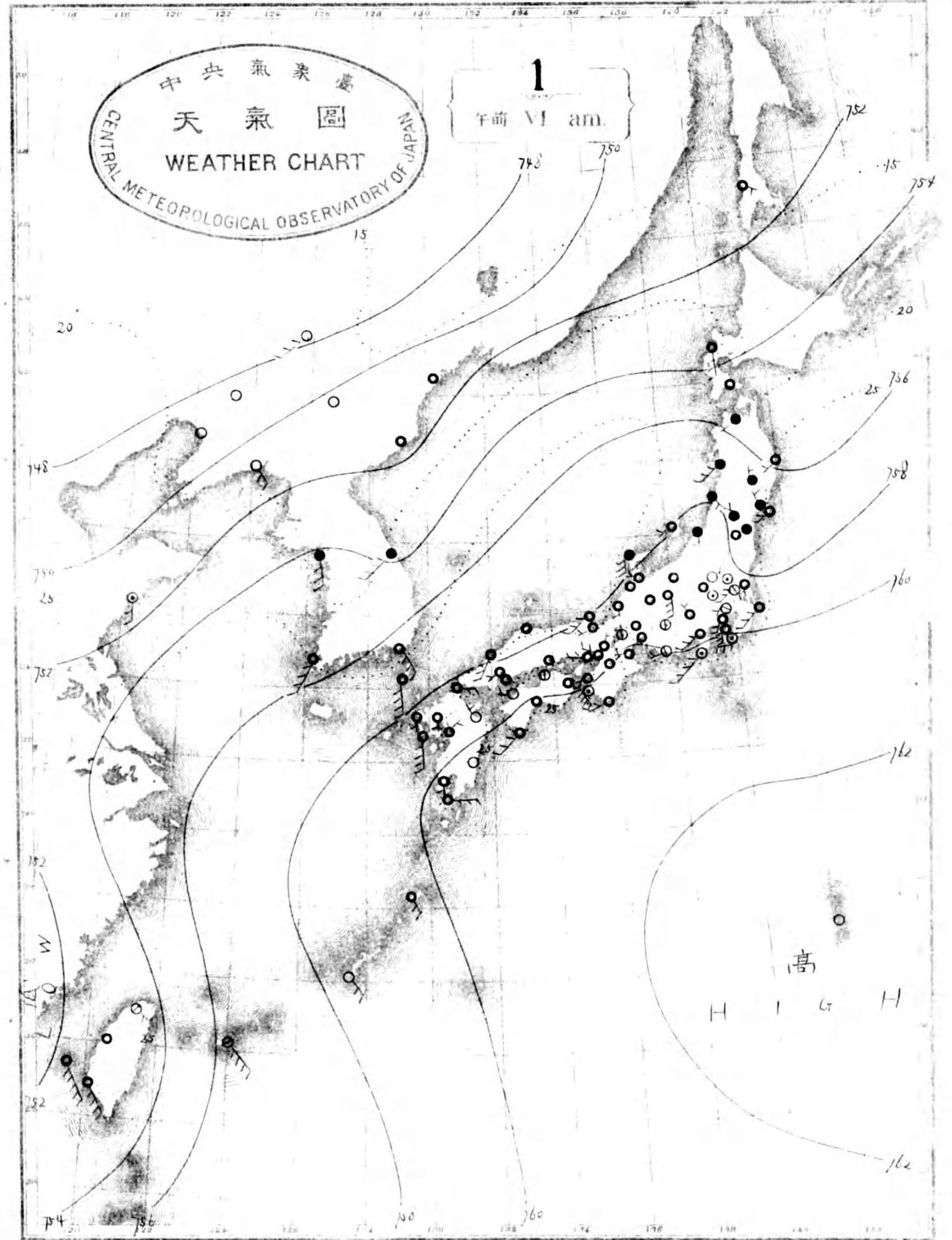
始



JULY 1918

中央氣象臺
天氣圖
CENTRAL METEOROLOGICAL OBSERVATORY OF JAPAN

午前 VI am.



大正七年七月 氣象略表

地名	氣 溫				降 水	日 照	日 時	風 向	風 速	雲 量	濕 度
	平 均	最 高	最 低	平 均							
和歌山	27.3	30.2	24.9	33.9	0	198	22	86	43	51	
奈良	27.5	30.8	23.8	32.9	0	194	14	82	51	51	
京都	27.6	31.1	24.2	33.1	0	195	19	82	50	50	
大阪	27.8	30.8	25.2	32.7	0	199	11	81	58	51	
神戶	27.9	32.8	24.1	33.8	0	208	25	82	55	51	
東京	28.1	33.5	24.2	32.6	0	195	19	78	47	47	
名古屋	27.9	31.9	23.6	33.9	0	214	29	80	69	50	
岐阜	28.1	31.8	23.7	33.1	0	197	19	79	59	51	
富山	27.4	30.9	24.6	32.5	0	200	21	79	62	43	
石川	28.2	32.8	23.9	34.2	0	205	18	81	43	43	
福井	27.7	29.1	22.6	34.7	0	224	29	87	41	41	
滋賀	28.0	31.0	22.6	34.1	0	230	29	84	40	40	
京都	28.2	32.5	22.9	36.0	0	283	22	85	28	28	
和歌山	28.1	30.4	22.9	35.5	0	174	14	74	52	52	
和歌山	28.7	31.0	23.4	35.7	0	110	13	78	57	57	
神戶	24.8	27.1	22.9	30.8	W	226	22	93	51	51	
大阪	25.0	28.9	22.0	31.5	W	202	18	86	38	38	
京都	25.9	30.7	22.3	34.8	SW	210	17	83	35	35	
名古屋	25.1	30.4	22.1	34.6	SW	211	13	80	37	37	
東京	25.7	31.1	22.6	34.7	SW	224	19	82	35	35	
和歌山	25.1	29.7	22.9	35.1	SW	183	10	79	57	57	
奈良	25.4	29.5	22.7	35.9	SW	189	11	80	52	52	
京都	25.9	31.1	23.7	35.8	W	197	17	78	64	64	
大阪	26.0	31.8	23.4	36.0	SE	200	14	78	61	61	
神戶	27.0	31.6	23.6	35.9	SW	133	12	77	56	56	
名古屋	24.9	28.6	22.2	34.2	SW	319	19	83	47	47	
京都	25.9	29.8	22.5	33.7	W	328	19	86	34	34	
大阪	25.4	29.6	22.3	34.9	SE	428	22	84	40	40	
神戶	23.6	27.3	21.1	34.1	W	475	24	88	24	24	
和歌山	24.5	28.3	21.9	34.1	W	332	20	87	31	31	
和歌山	24.6	28.6	21.4	34.4	ENE	394	16	80	44	44	
奈良	25.1	29.9	22.0	35.4	W	345	14	84	41	41	
京都	25.3	29.9	22.0	36.3	SE	194	16	83	57	57	
大阪	26.5	30.6	23.1	36.5	SE	322	17	81	45	45	
名古屋	26.9	31.6	24.1	36.6	ENE	166	15	78	57	57	
京都	26.3	29.4	22.6	37.3	SW	135	19	89	49	49	
大阪	26.2	29.1	23.5	37.1	SW	88	16	82	57	57	
神戶	26.7	30.9	23.4	36.5	ENE	122	10	77	68	68	
和歌山	26.0	30.2	22.5	36.5	W	82	10	82	61	61	
和歌山	26.4	31.7	22.4	36.2	E	78	17	81	50	50	
奈良	23.0	26.6	19.9	36.0	SW	58	18	94	55	55	
京都	25.1	28.1	21.3	39.0	SW	79	14	88	54	54	
大阪	27.5	31.2	24.8	38.1	SE	64	13	81	41	41	
和歌山	24.4	29.1	18.3	37.1	W	77	11	92	41	41	
和歌山	23.6	29.1	19.5	36.7	W	148	20	78	51	51	
奈良	24.7	30.5	19.9	37.1	SW	157	14	78	53	53	
京都	24.7	30.1	20.5	36.0	W	60	12	76	56	56	
大阪	25.3	31.6	20.9	35.6	SW	79	12	71	63	63	
和歌山	26.7	32.6	22.5	36.4	W	122	12	77	63	63	
和歌山	26.0	30.1	22.0	34.9	ENE	87	17	83	51	51	
奈良	26.8	32.4	17.4	35.9	ENE	174	18	82	37	37	
京都	25.4	29.9	21.3	35.5	SE	81	11	77	42	42	
大阪	26.1	31.3	22.3	36.3	ENE	174	15	78	39	39	
和歌山	25.5	29.9	22.0	35.8	ENE	104	15	86	55	55	
奈良	26.6	32.1	22.0	35.6	W	155	14	76	53	53	
京都	25.7	29.3	21.5	35.5	ENE	154	14	78	51	51	
大阪	25.7	29.5	22.2	35.7	W	154	13	82	49	49	
和歌山	25.7	29.9	22.4	36.0	W	141	12	85	40	40	
和歌山	24.5	28.2	21.6	35.7	W	167	16	86	43	43	
奈良	25.7	29.7	22.4	35.9	W	92	7	75	54	54	
京都	25.0	28.8	21.5	36.1	SW	188	15	84	44	44	
大阪	24.0	28.3	20.9	36.0	ENE	196	19	85	45	45	
和歌山	24.3	29.5	22.0	35.7	SW	118	12	85	48	48	
和歌山	23.8	28.1	20.2	34.9	ENE	72	10	85	46	46	
奈良	22.3	25.6	19.9	35.6	W	101	15	94	42	42	
京都	23.4	28.1	19.7	36.3	W	98	18	84	44	44	
大阪	24.2	26.3	17.8	36.4	ENE	104	13	87	49	49	
和歌山	24.2	26.4	18.4	36.3	W	127	24	85	45	45	
和歌山	19.3	22.9	16.7	36.5	SE	169	13	86	28	28	
奈良	19.0	22.1	16.6	35.6	W	94	13	87	34	34	
京都	19.9	24.8	16.1	35.7	SE	87	15	86	33	33	
大阪	20.1	25.8	15.9	36.1	W	187	17	83	23	23	
和歌山	18.3	23.2	13.5	36.9	ENE	119	17	87	27	27	
和歌山	17.1	20.8	13.9	36.5	W	119	17	87	42	42	
奈良	15.4	19.0	12.6	37.0	W	185	15	93	15	15	
京都	14.4	18.1	11.5	37.5	W	208	17	94	28	28	
大阪	12.9	16.7	9.4	34.3	E	93	29	87	27	27	
和歌山	15.0	19.0	11.6	36.6	ENE	86	15	89	34	34	
和歌山	22.4	26.0	19.9	34.0	ENE	150	20	88	26	26	
奈良	23.7	27.4	20.6	33.1	ENE	357	17	86	25	25	
和歌山	20.5	24.3	17.4	37.6	SSW	472	17	88	25	25	
奈良	20.3	23.7	17.8	34.2	ENE	385	19	86	29	29	
京都	18.1	21.1	16.0	34.3	ENE	241	16	89	29	29	
大阪	17.3	20.3	15.1	34.8	ENE	249	12	89	
和歌山	22.5	26.2	20.0	33.2	W	82	16	99	43	43	
奈良	23.3	26.8	20.2	32.6	ENE	129	11	84	38	38	
京都	22.9	27.3	19.6	32.6	SE	128	11	84	69	69	
大阪	24.6	29.6	20.0	32.2	ENE	129	8	72	64	64	
和歌山	24.4	29.9	20.9	32.1	SW	163	13	75	54	54	

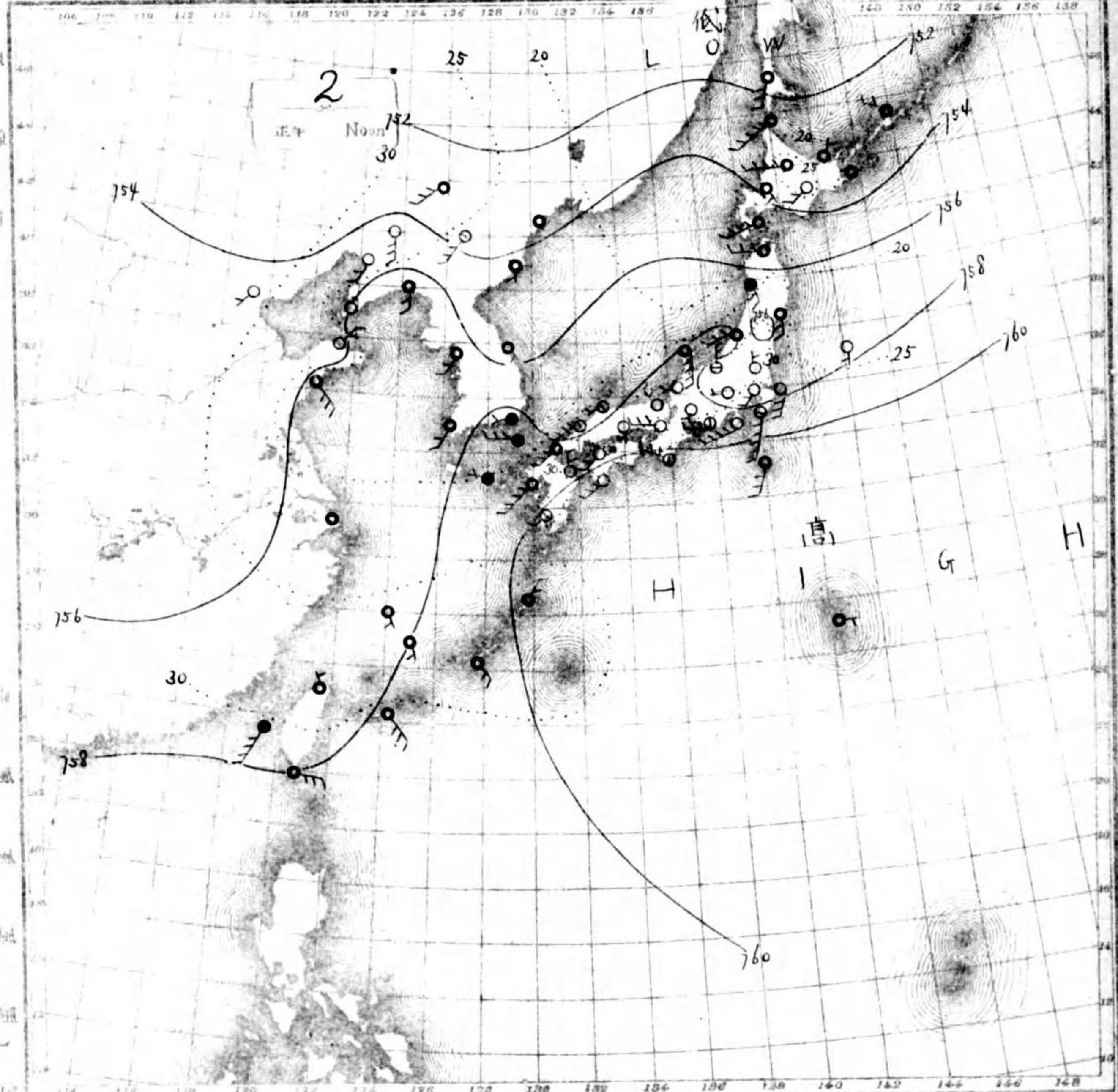
明治三十七年三月七日

大正七年八月五日 天氣圖第一六三三號附錄

總行所人 中央氣象臺

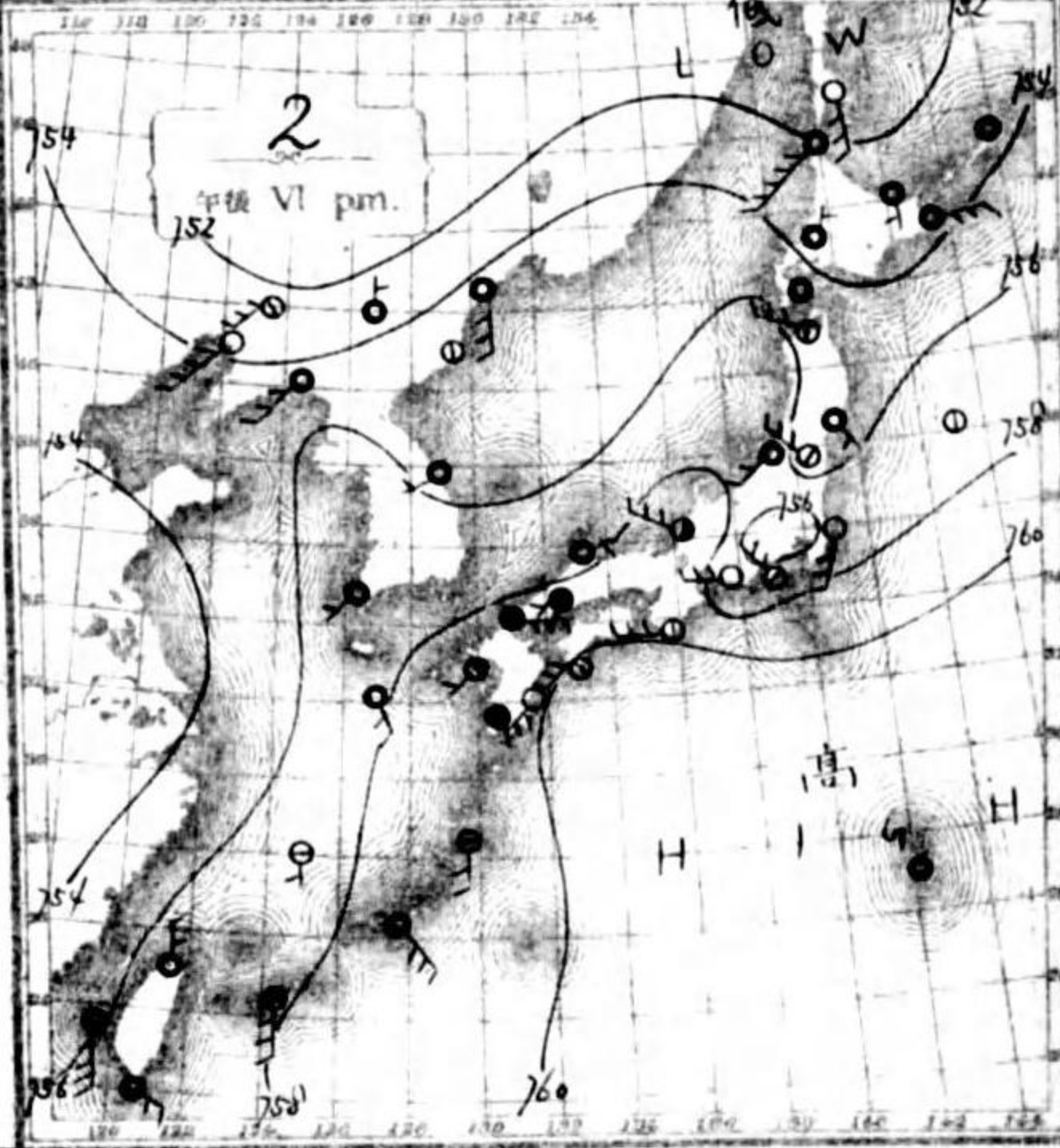
No. 16202

大正七年七月



天氣概況
 氣壓ハ小笠原列島附近ノ洋上ニ高ク七百六十
 北ノ示シ棒太北西部ニ低ク七百五十以下ニアリ
 全國概シテ南西風吹テ近畿地方ヨリ関東ヨリ
 千代田好晴トシテ其他ノ地方ハ一般ニ曇天ニシ
 千代田西部ニハ諸所降雨又朝鮮ニテハ一帯
 曇天ニシテ南部ニハ雨天トナリ

天氣豫報
 南西諸島ハ南東風曇九州南部南海道南部瀬
 戸内東海道中山道關東東部ハ南西風晴九州
 北部山陰道北陸道奥羽西部北海道ハ南西風曇

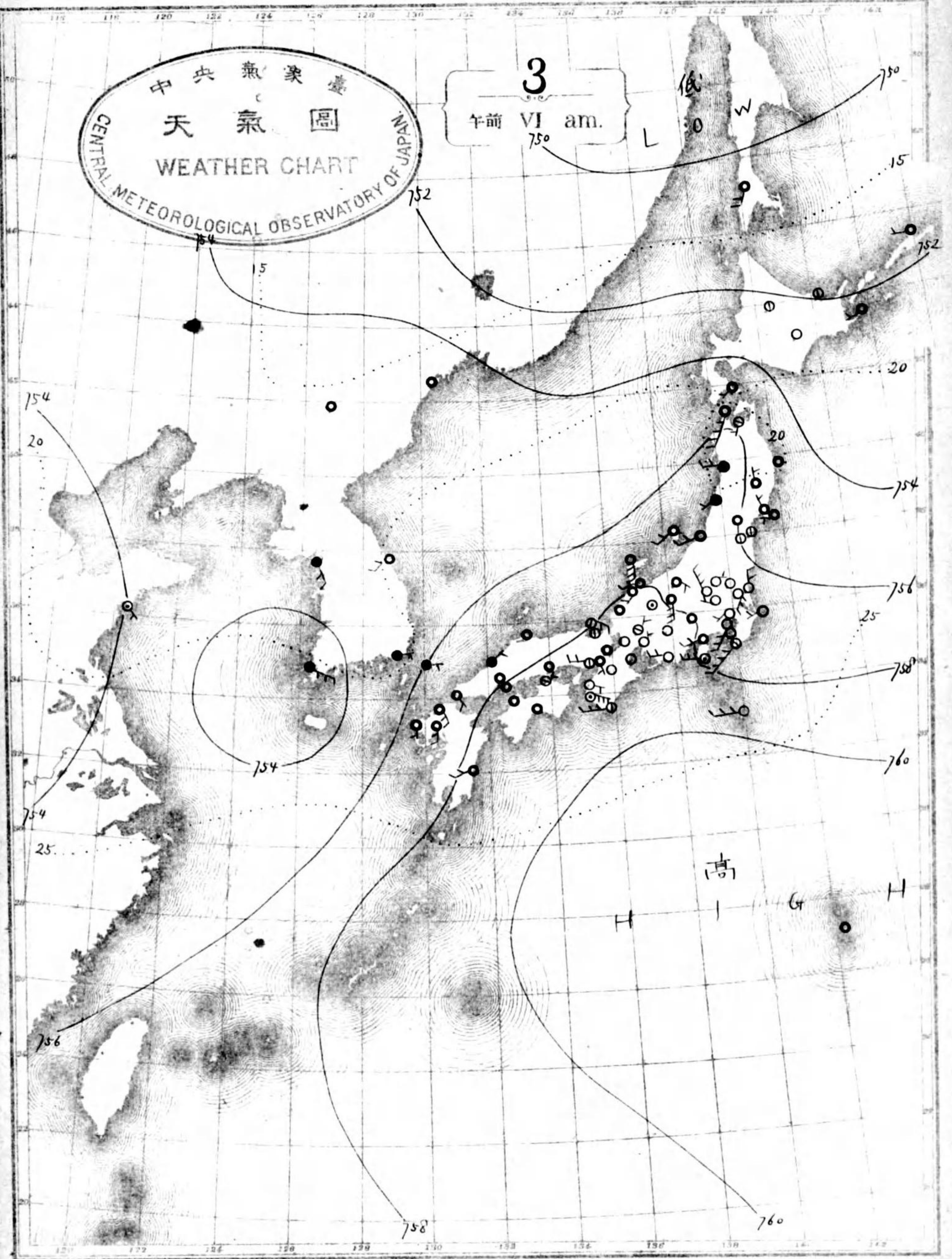


東京中央氣象台
 東京市本町一丁目五番地
 電話二〇二六

JULY 1918

中央氣象台
 天氣圖
 WEATHER CHART
 CENTRAL METEOROLOGICAL OBSERVATORY OF JAPAN

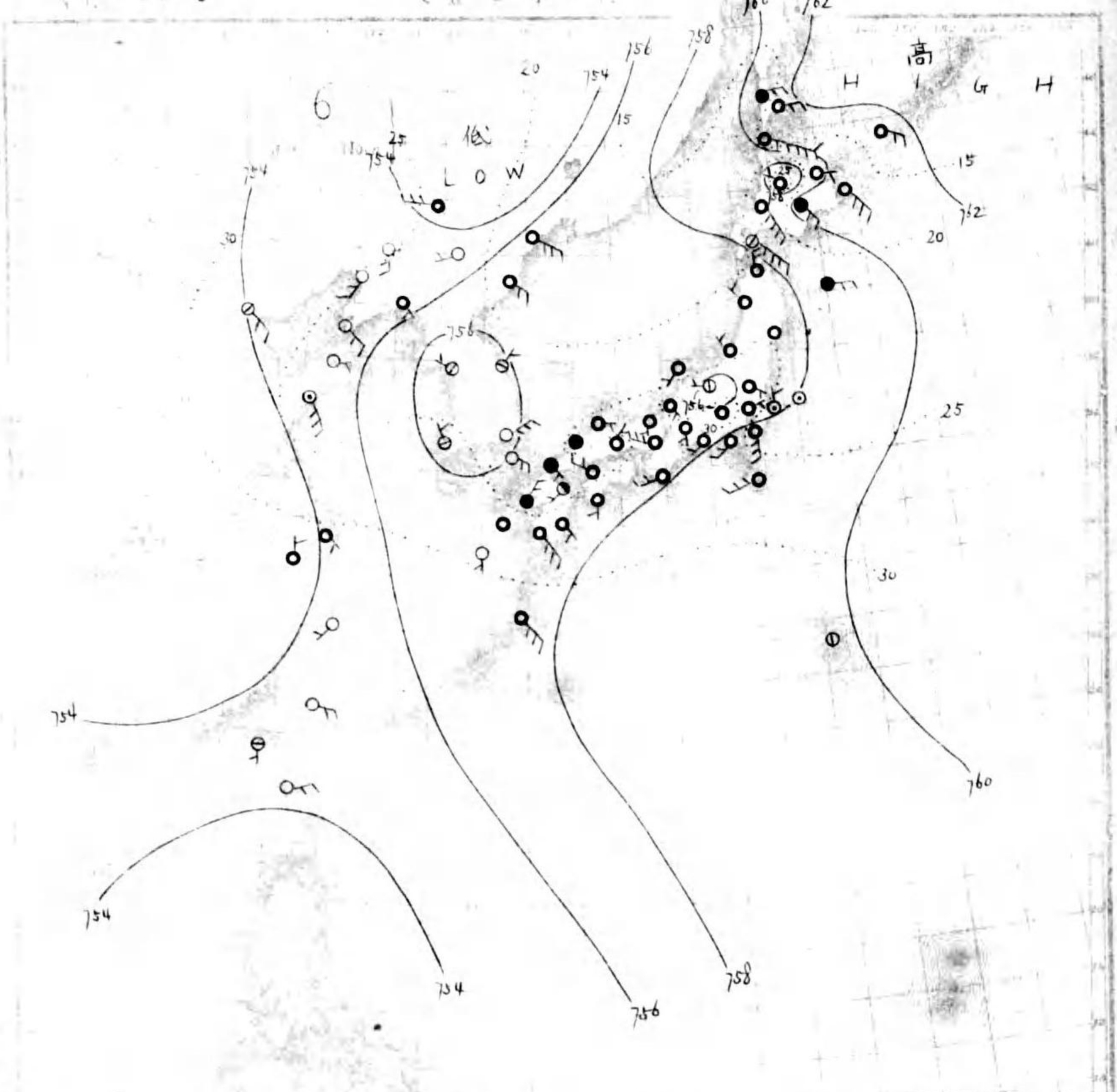
3
 午前 VI am.
 75°



可觀物總彙 第七百七十三號
 行發間一日每行發日 三月七年七正
 號二〇二六

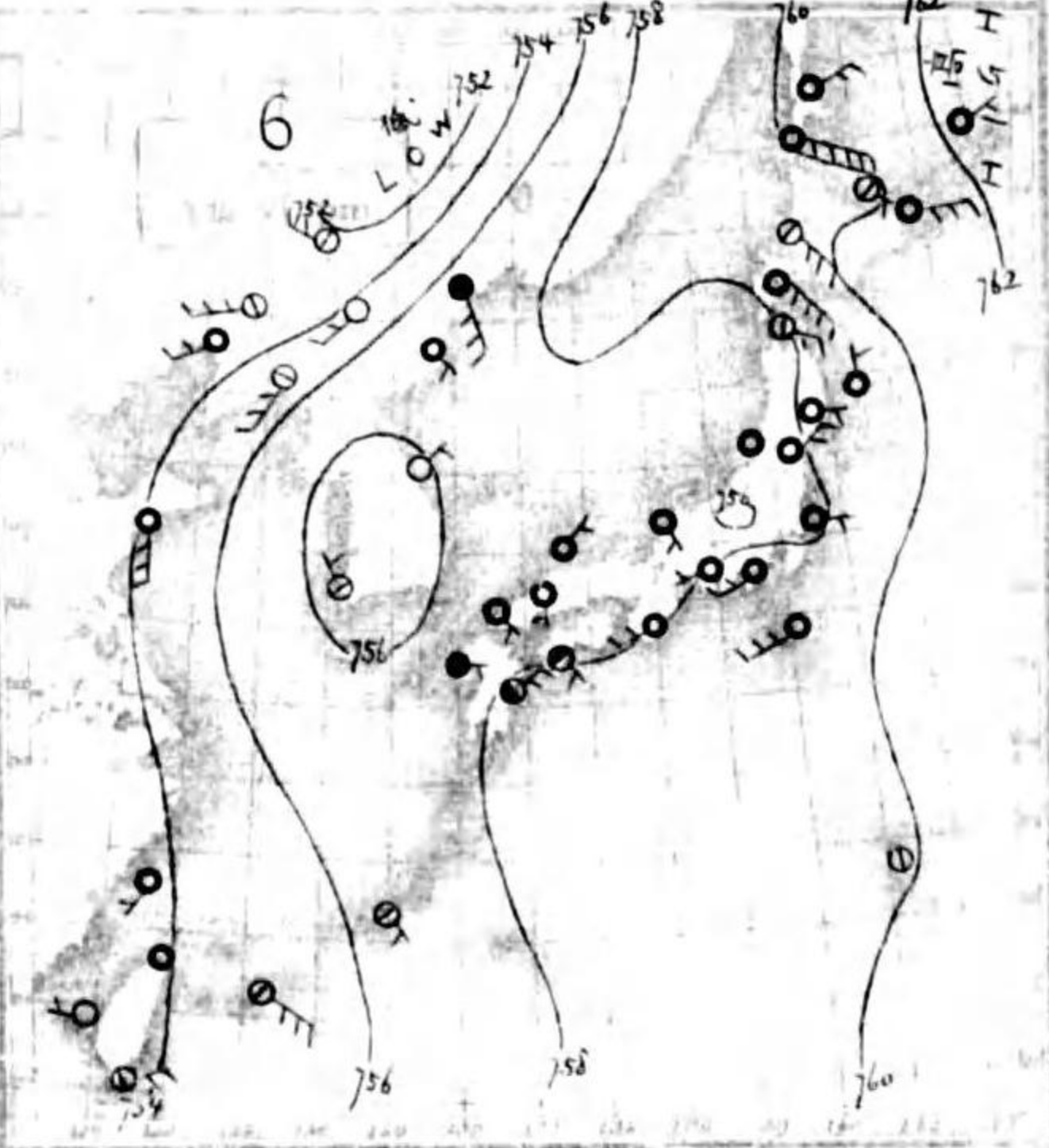
16206

大正七年七月



氣壓ハ本邦東方洋上ニ高クレテ日本海方面ニ低シ全國曇天ニシテ東以北海方球ニ快晴ノ所多シ

南西諸島ハ南東風晴九州南部南海道南部ハ南風曇瀬戸内九州北部山陰道ハ南風晴東海道中山道北陸道奥州ハ南風曇北海道ハ南東風雨

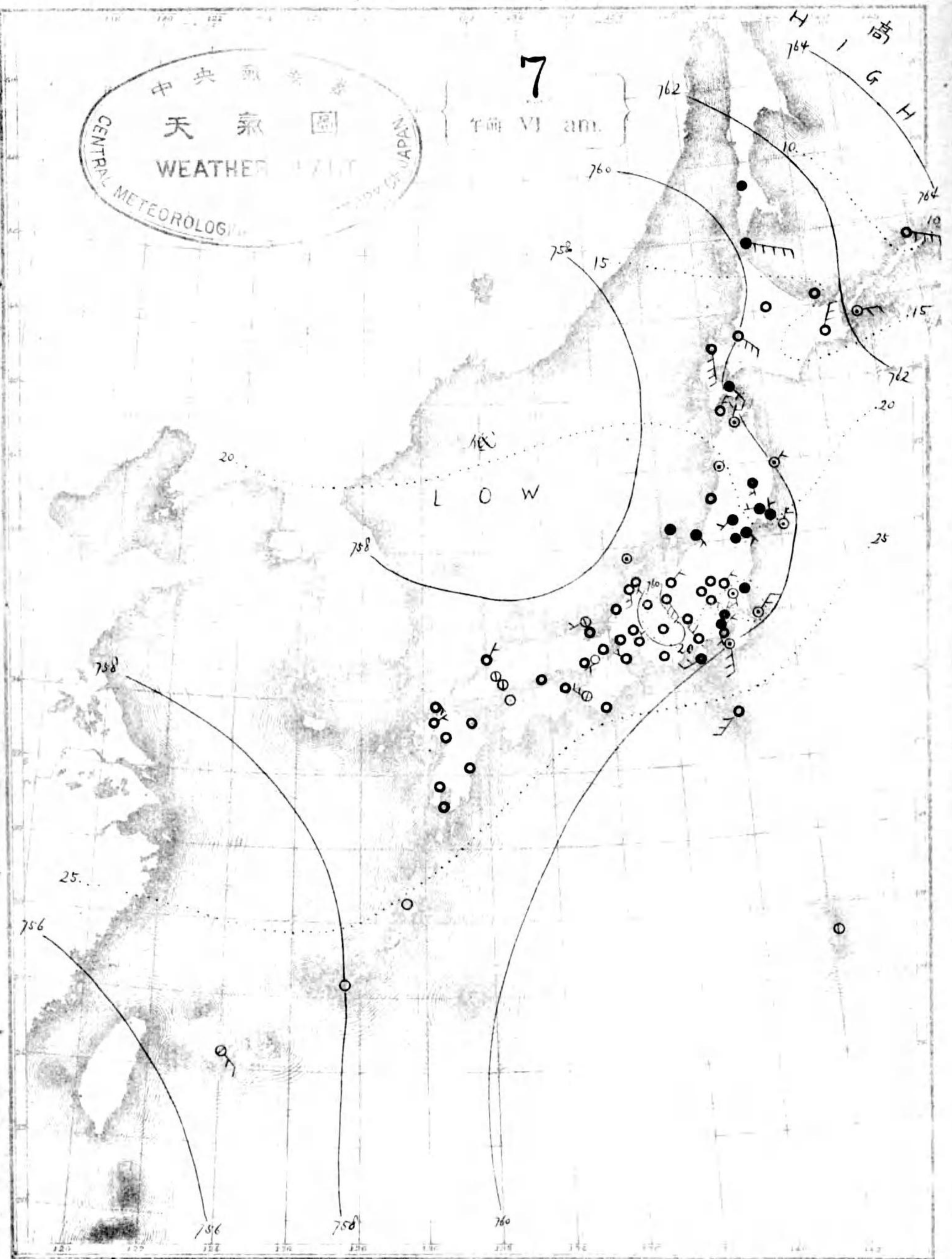


大正七年七月 中央氣象台 東京

JULY 1918

中央氣象台
天氣圖
WEATHER CHART
CENTRAL METEOROLOGICAL BUREAU OF JAPAN

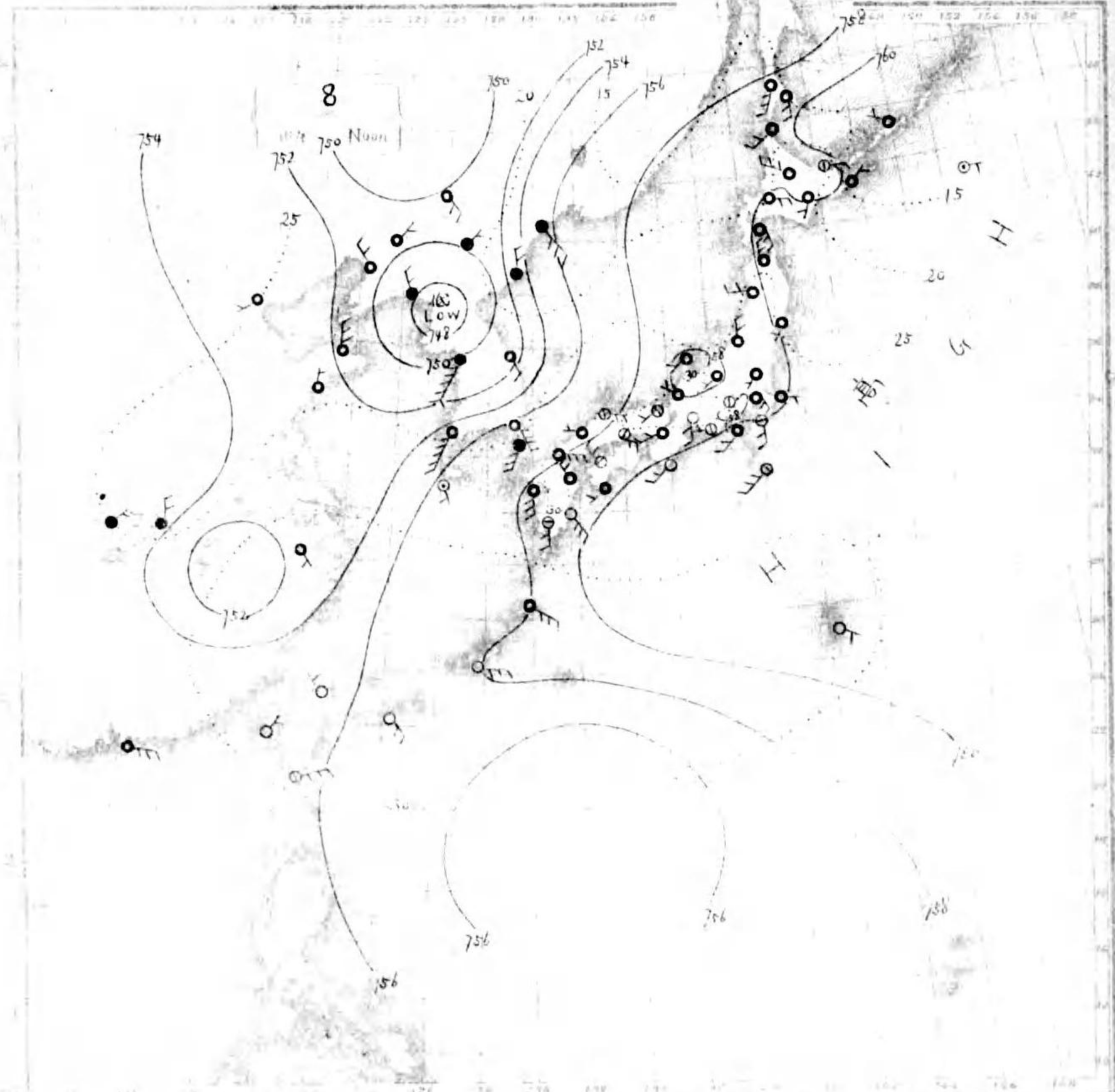
7



大正七年七月 中央氣象台 東京
六〇一六

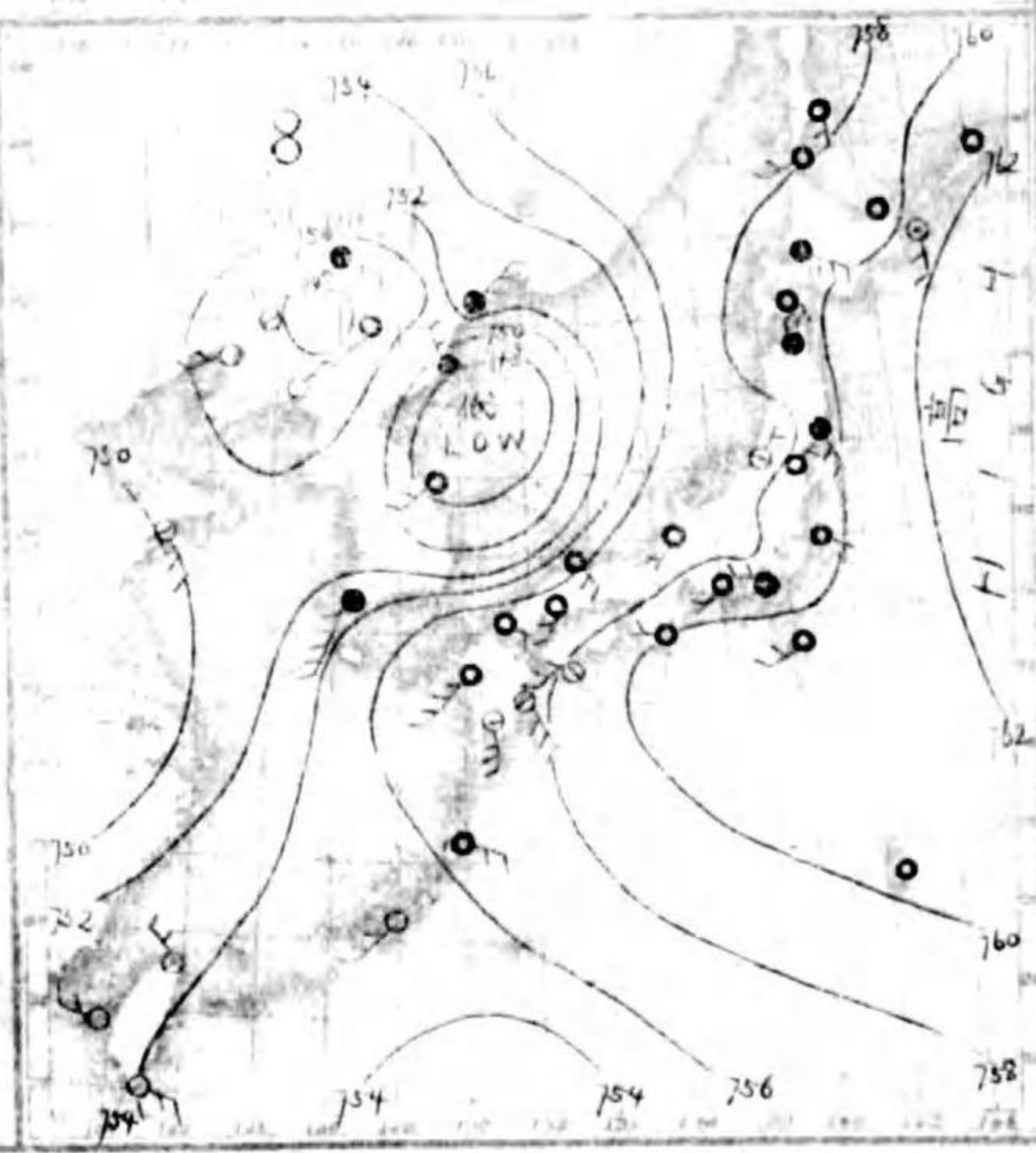
16208

大正七年七月



朝鮮北部、日本海、北太平洋、
 均係低氣壓、風力強、且多雷雨、
 日本海、風力強、且多雷雨、
 日本海、風力強、且多雷雨、
 日本海、風力強、且多雷雨、

南西諸島、北東、風天氣變、
 道南、道北、道東、道西、
 道南、道北、道東、道西、
 道南、道北、道東、道西、



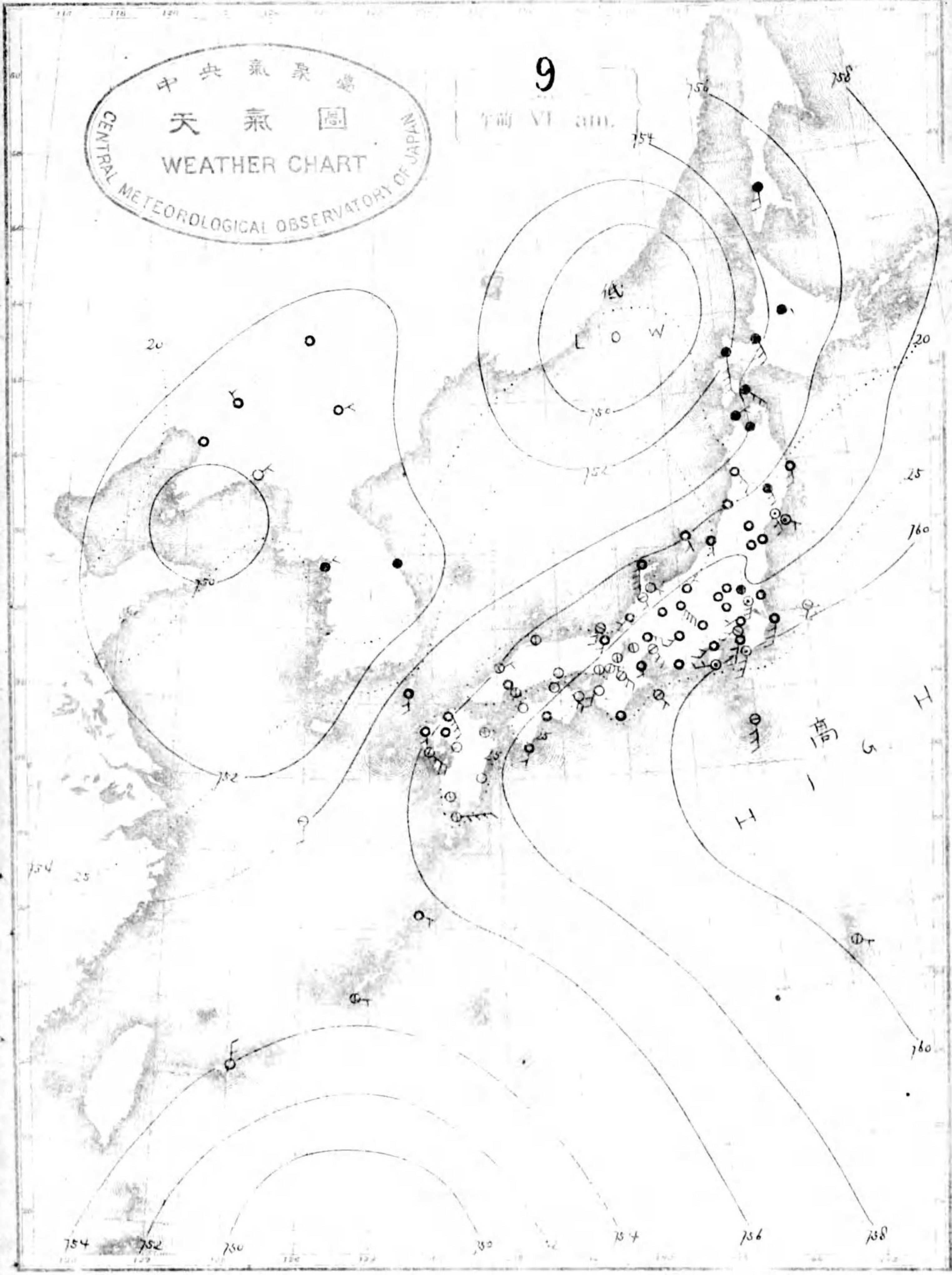
東京、大阪、神戶、名古屋、京都、
 東京、大阪、神戶、名古屋、京都、
 東京、大阪、神戶、名古屋、京都、

JULY

9

午前 VI am.

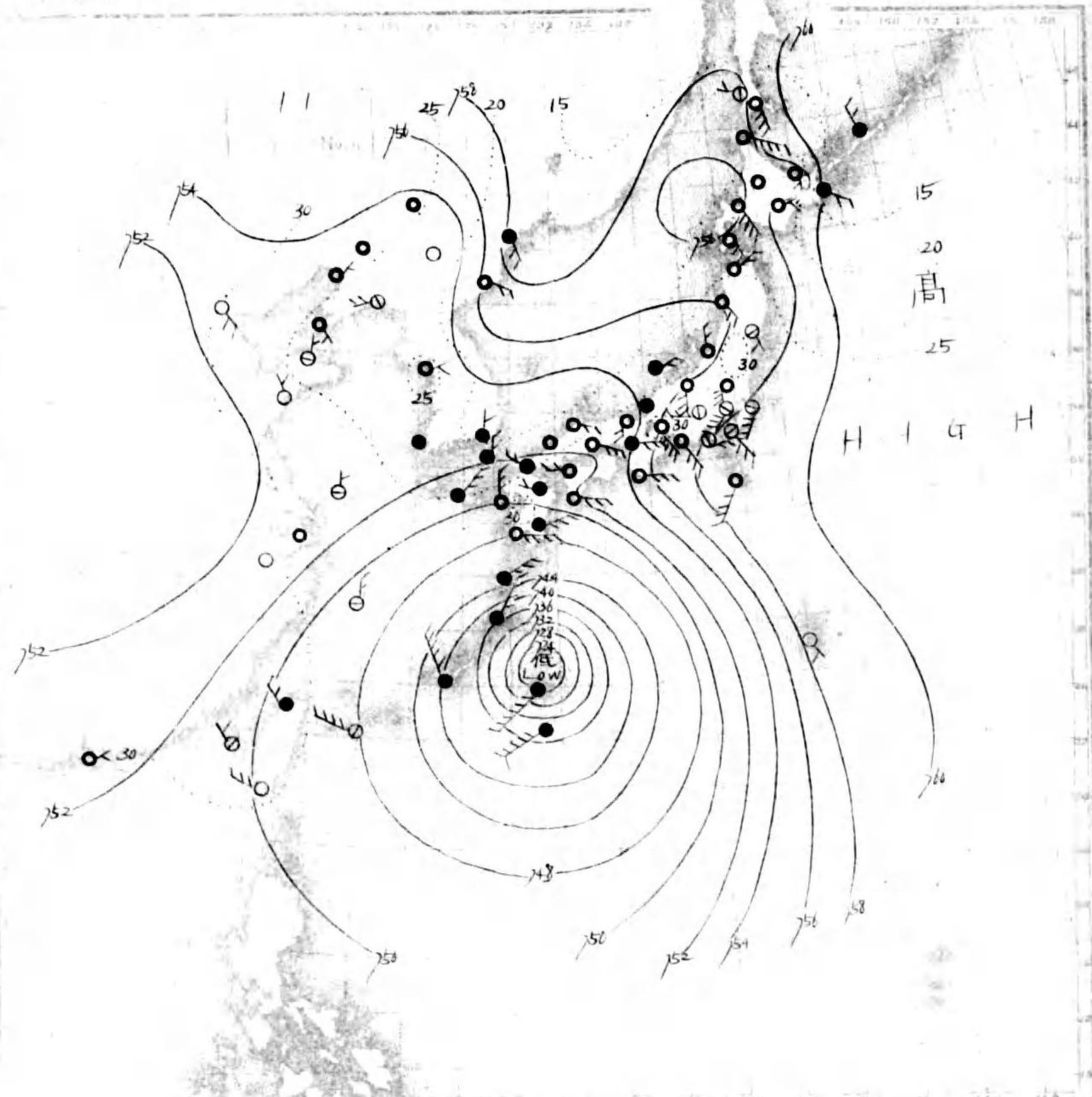
中央氣象臺
 天氣圖
 WEATHER CHART
 CENTRAL METEOROLOGICAL OBSERVATORY OF JAPAN



東京、大阪、神戶、名古屋、京都、
 東京、大阪、神戶、名古屋、京都、
 東京、大阪、神戶、名古屋、京都、

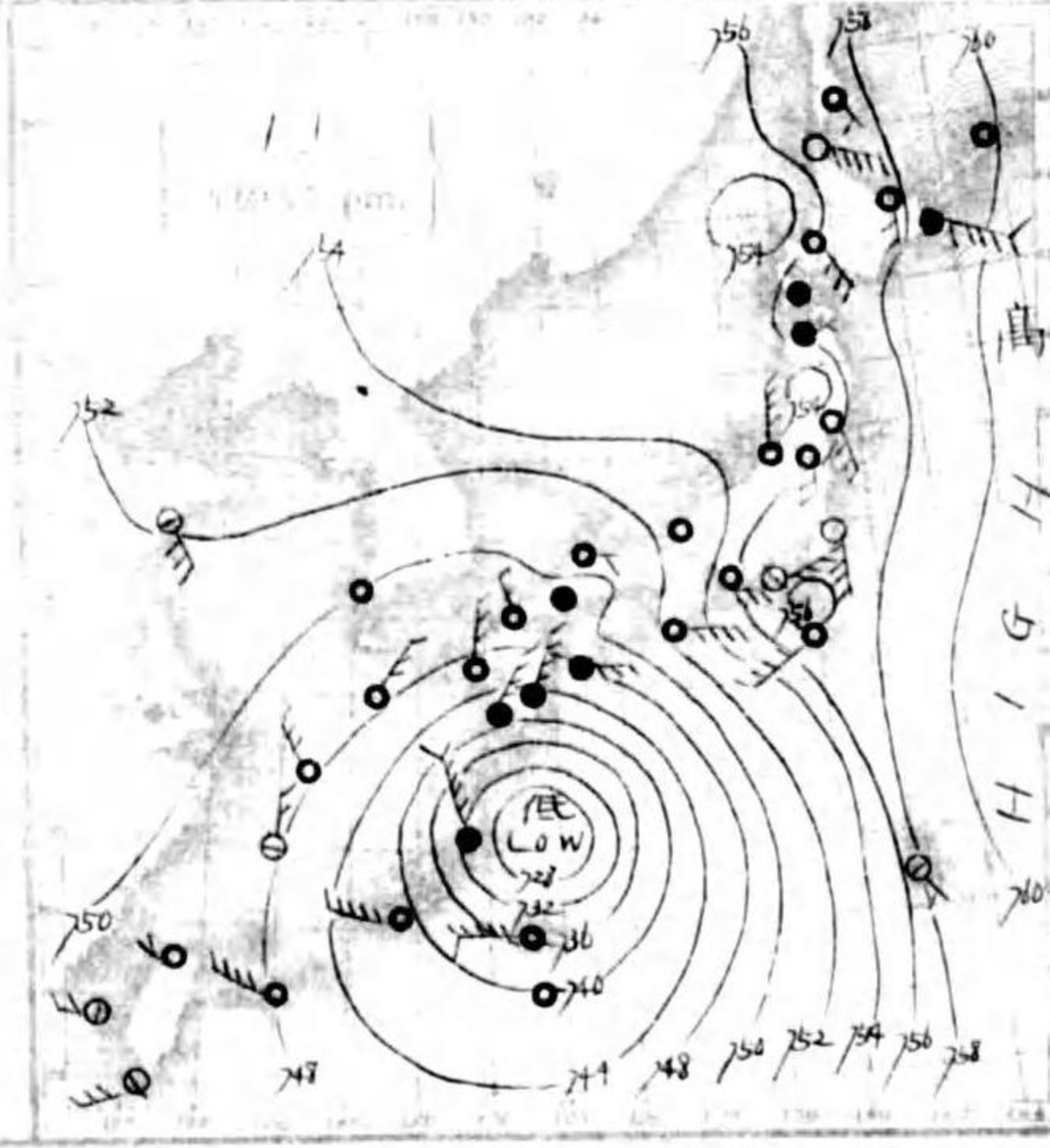
10211

大正七年七月



此風中、今朝日尚離、連日在、此度、向、進行、
 此風、頗、強、且、日、中、午、以、西、果、雨、雨、之、多、因、
 此、風、雨、頗、強、且、日、中、午、以、西、果、雨、雨、之、多、因、
 此、風、雨、頗、強、且、日、中、午、以、西、果、雨、雨、之、多、因、

南、此、清、島、南、東、風、精、九、州、南、海、道、新、瀨、戸、山、山、
 南、此、清、島、南、東、風、精、九、州、南、海、道、新、瀨、戸、山、山、
 南、此、清、島、南、東、風、精、九、州、南、海、道、新、瀨、戸、山、山、

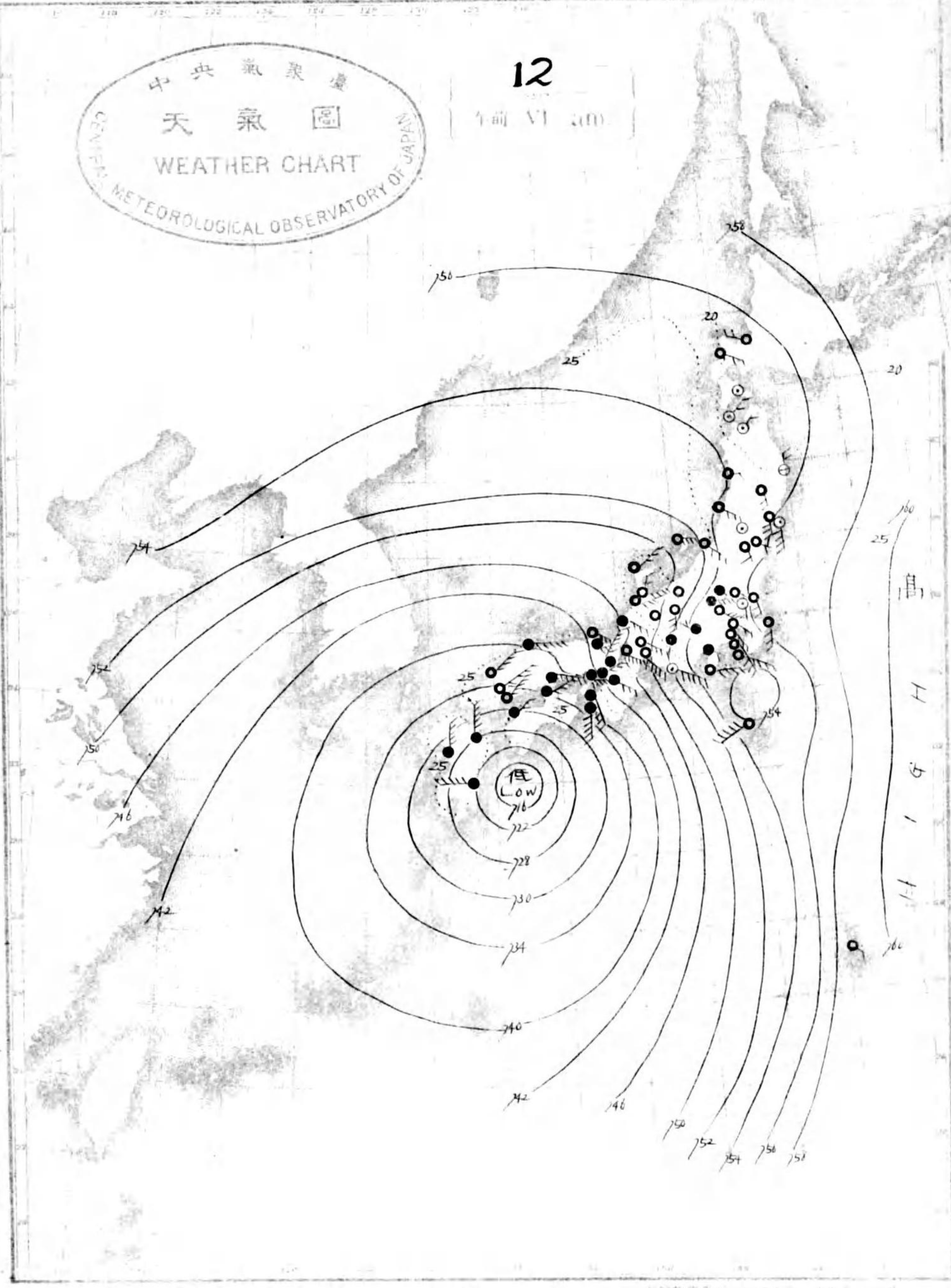


1918

12

中央氣象臺
 天氣圖
 WEATHER CHART
 CENTRAL METEOROLOGICAL OBSERVATORY OF JAPAN

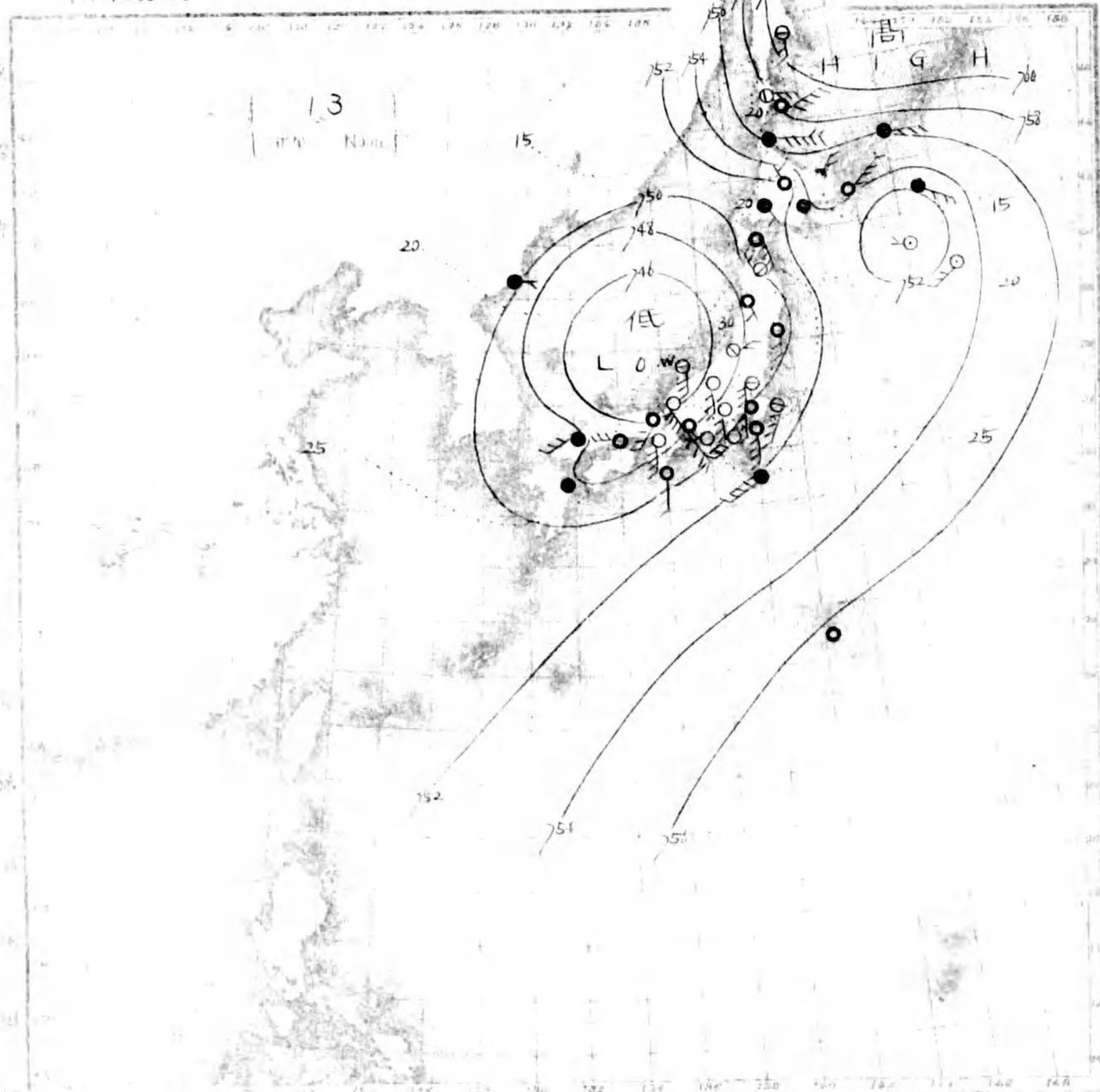
午前 VI 時



中央氣象臺
 大正七年七月十二日
 午前六時

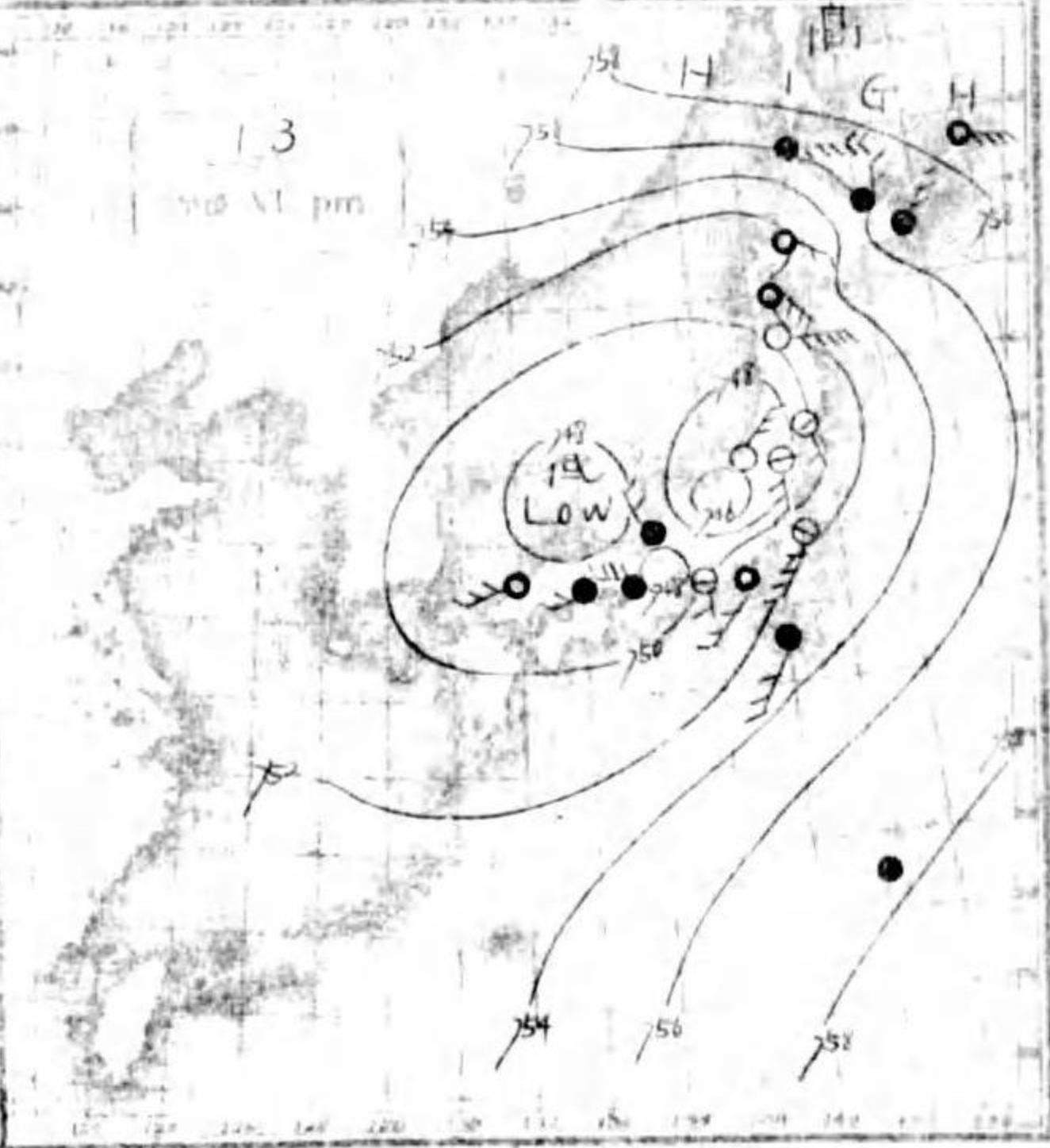
No 16213

大正七年七月



配向中、早急に用、雲層、漸次南天、今日、僅其
 歸、正午、雨、風、勢、急、冷、烈、島、南、東、方、洋、上、在
 日、七、日、上、午、十、時、許、至、十、時、許、之、間、南、風、吹、下
 散、不、定、之、雨、降、り、内、陸、地、所、制、低、氣、壓、急、生
 下、午、十、時、許、雨、止、り、内、陸、地、所、制、低、氣、壓、急、生
 下、午、十、時、許、雨、止、り、内、陸、地、所、制、低、氣、壓、急、生

南、海、道、道、庁、下、部、道、庁、南、部、道、庁、内、山、陰
 道、南、部、道、庁、下、部、道、庁、南、部、道、庁、内、山、陰
 道、南、部、道、庁、下、部、道、庁、南、部、道、庁、内、山、陰



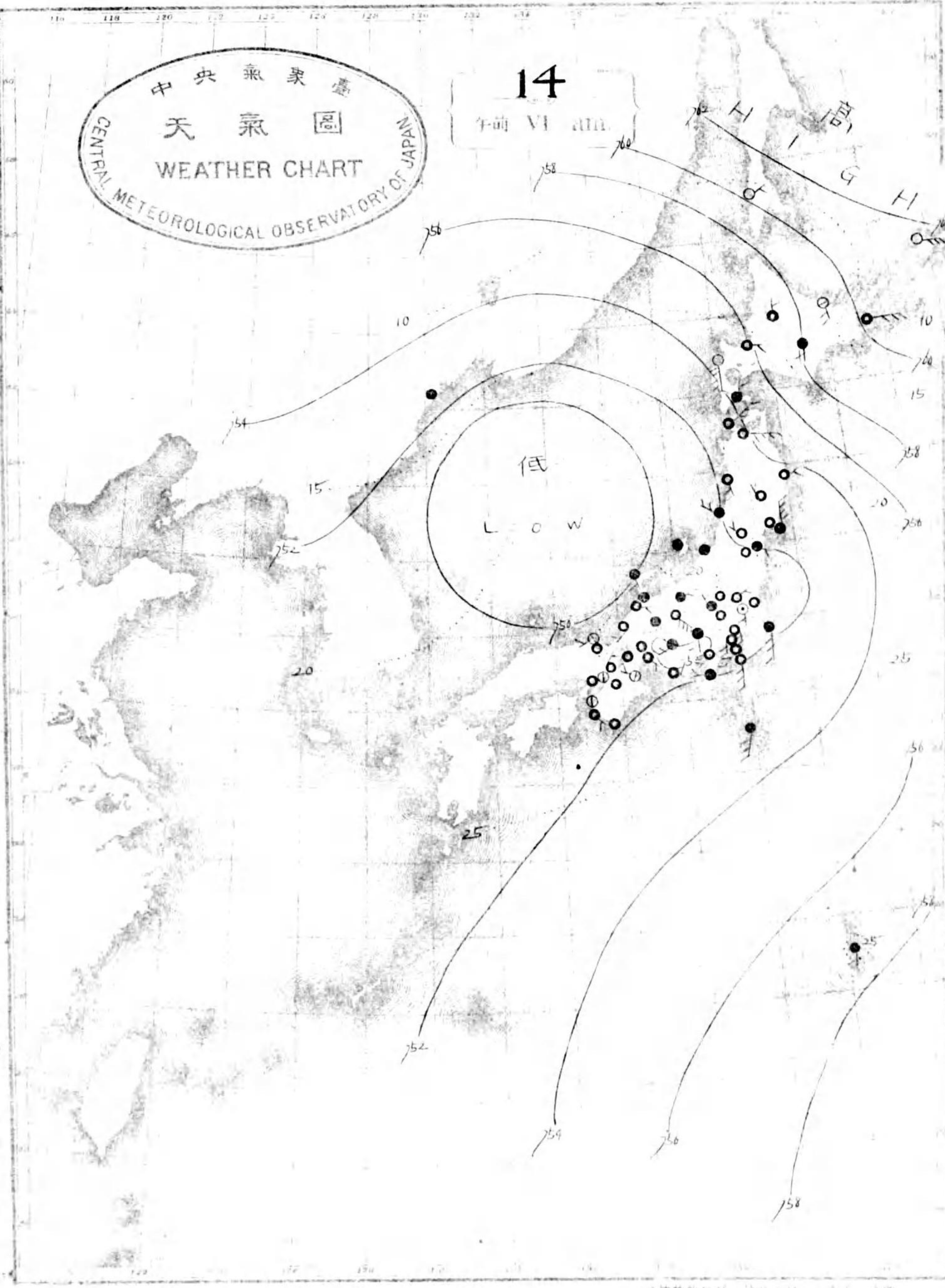
大正七年七月 中央氣象臺 東京 印刷

JULY

14

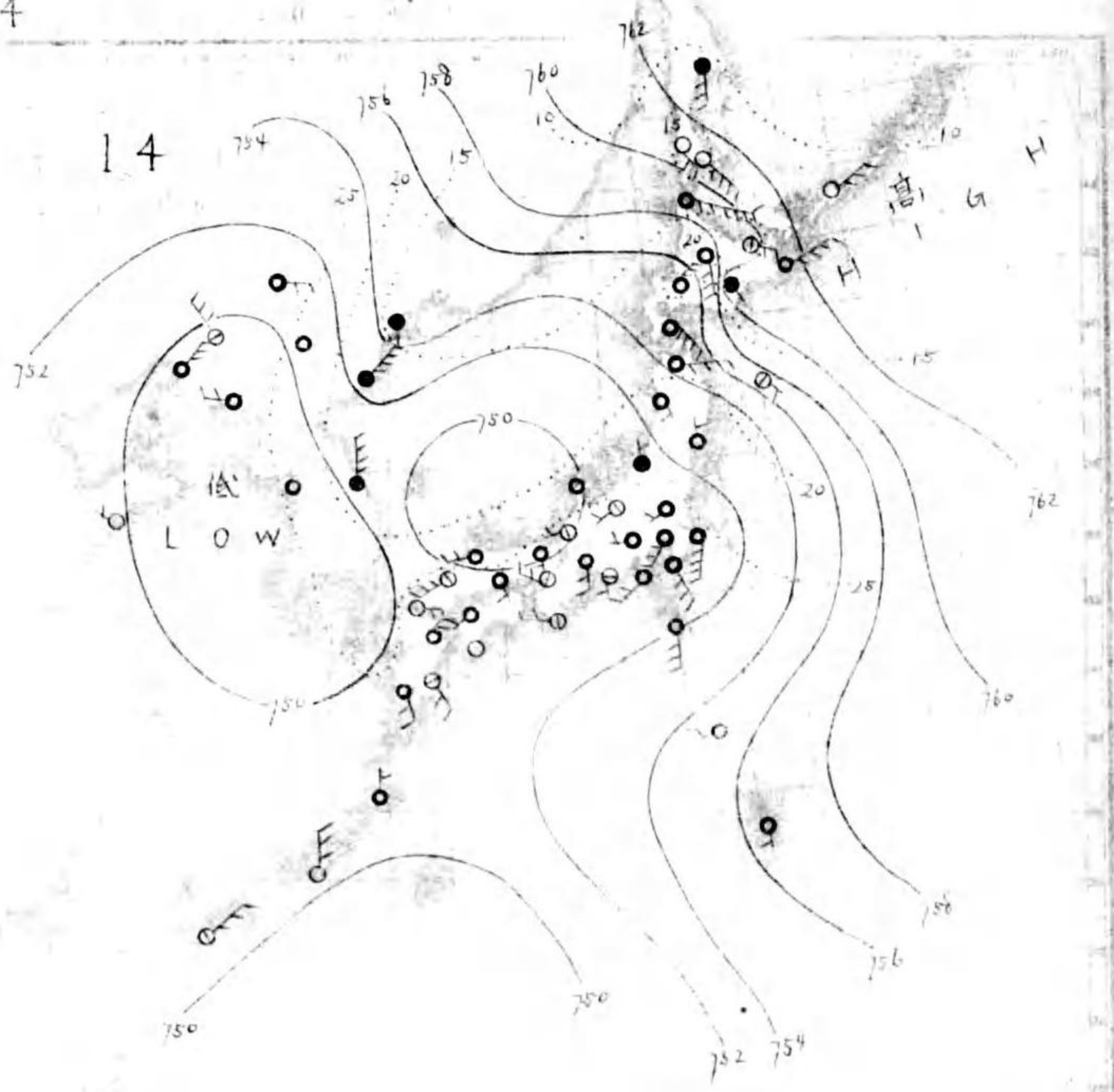
午前 VI 時

中央氣象臺
 天氣圖
 WEATHER CHART
 CENTRAL METEOROLOGICAL OBSERVATORY OF JAPAN



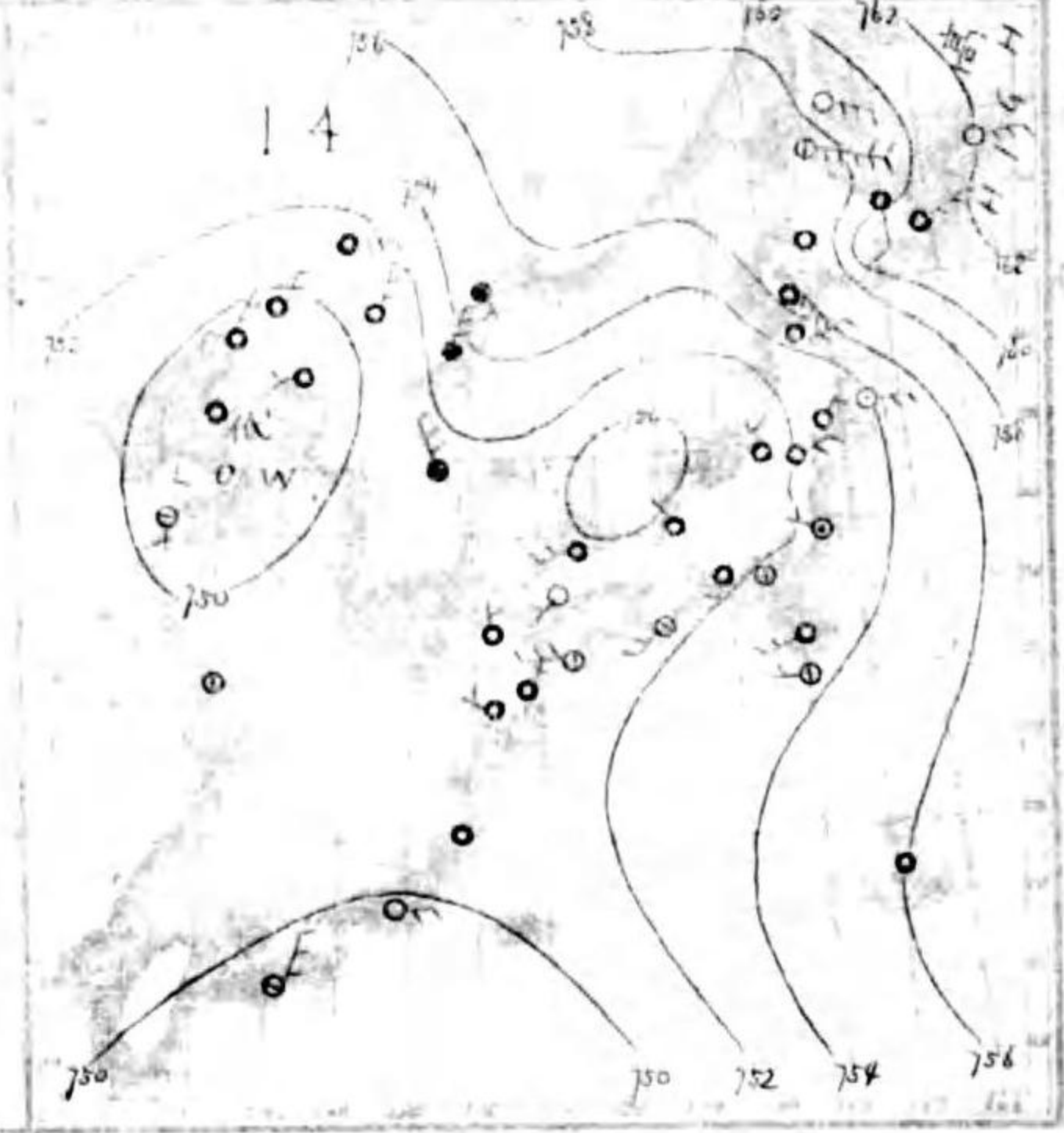
大正七年七月 中央氣象臺 東京 印刷

16214

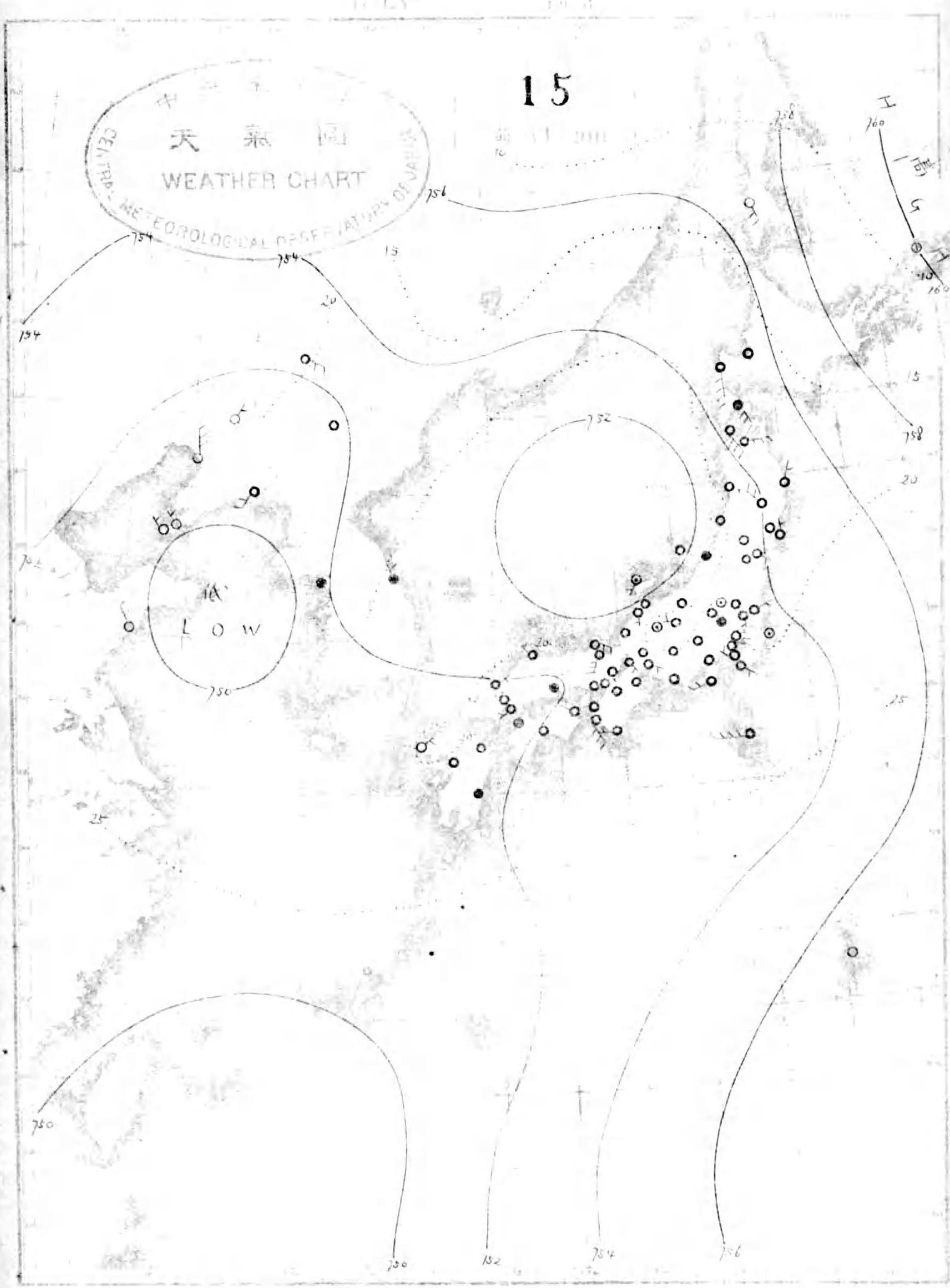


低氣壓は海に發し北東に進行し又沖龍島南方洋上に一低氣壓が出現せしむ。而して低氣壓の中心は東に洋上に在りて七百五十八に示す本報の極東洋上に在りて北陸地方に在り。

南西諸島に北東に風天氣悪クナリ九州南海道南部瀬戸内山陰道、南東に風晴東海道中山道、南東に風曇北陸道奥州、南東に風天氣悪クナリ北海道、南東に風雨。



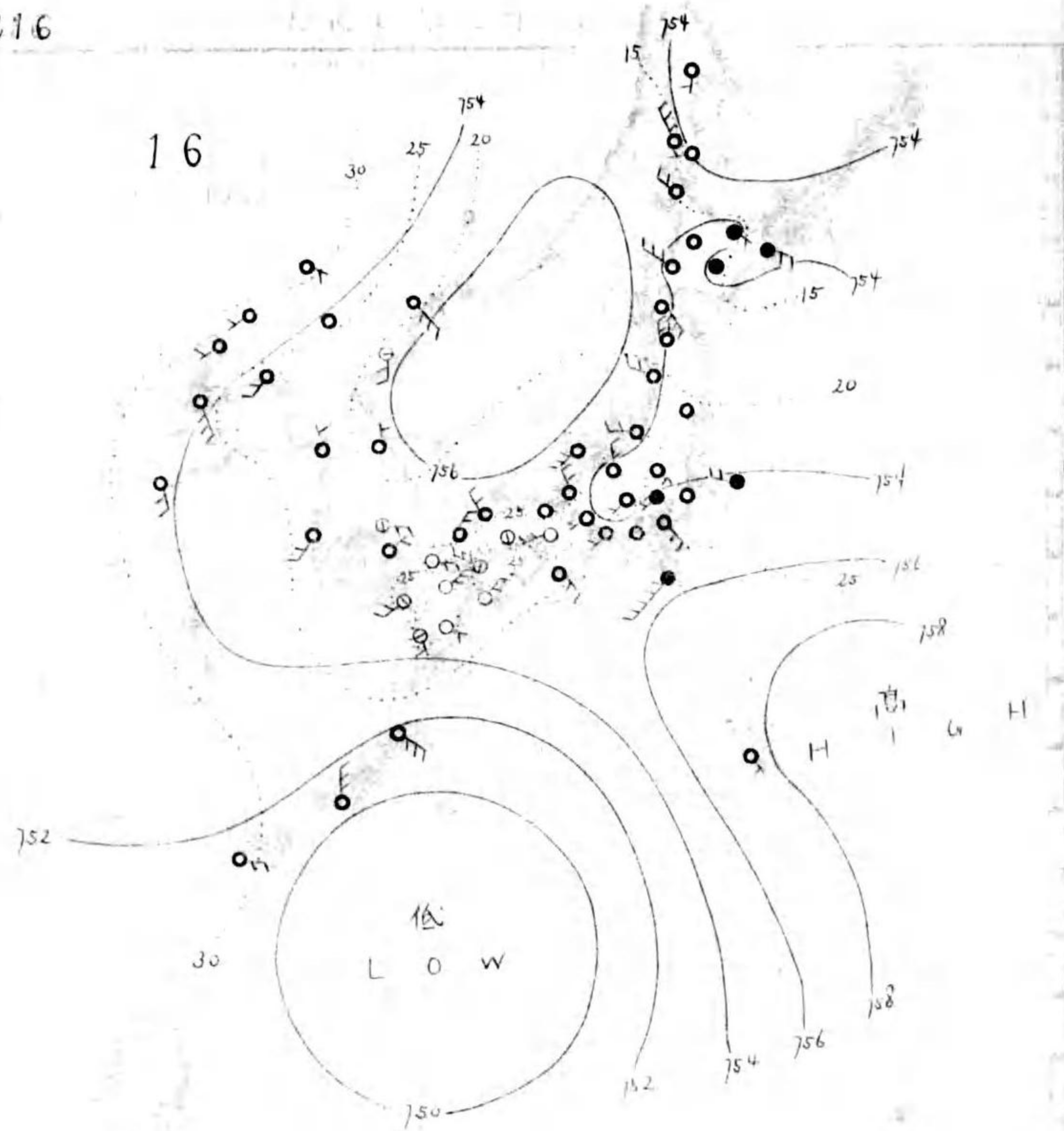
一九一四年五月廿一日 東京 中央気象台 編



一九一四年五月廿一日 東京 中央気象台 編

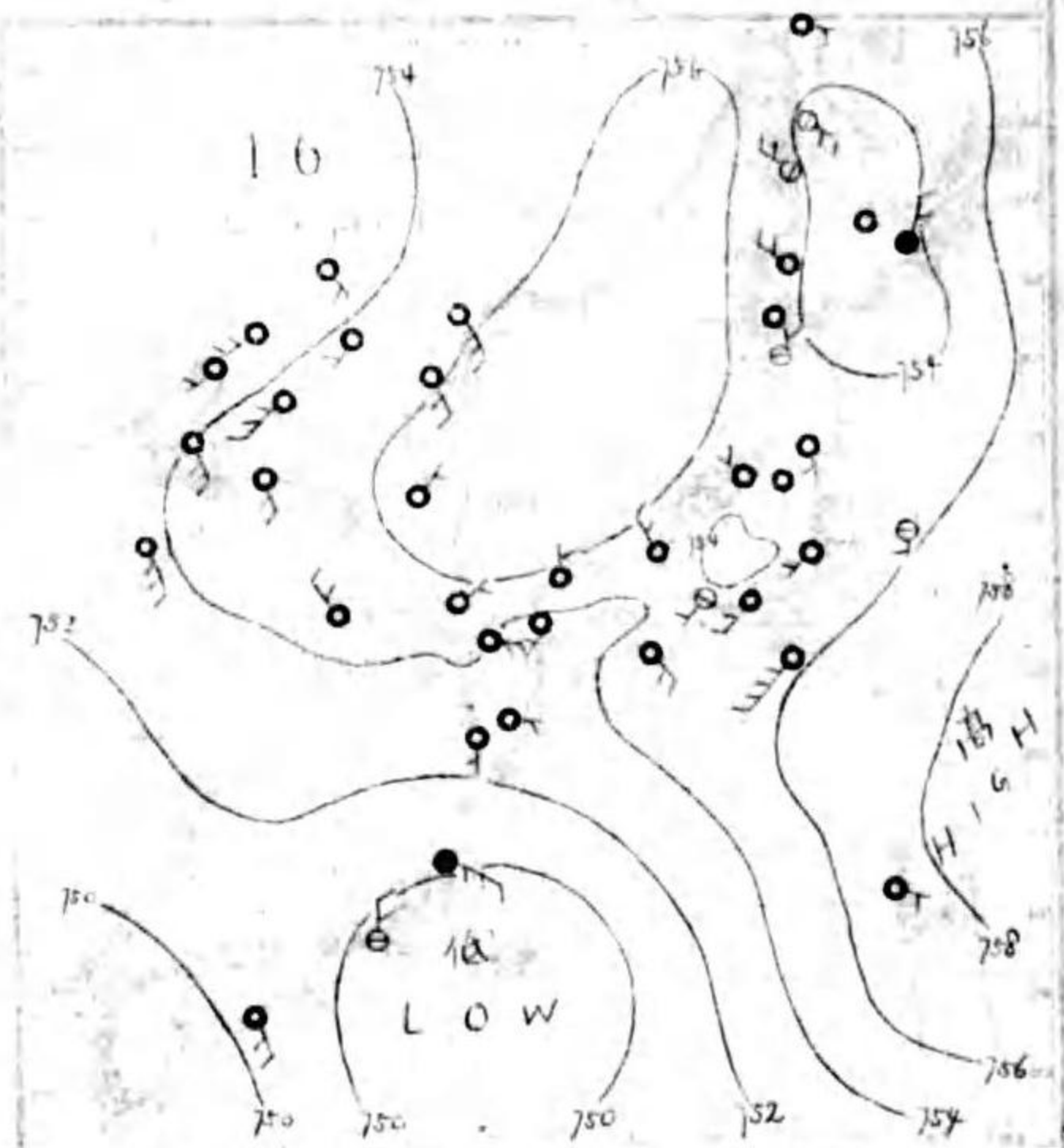
16216

16



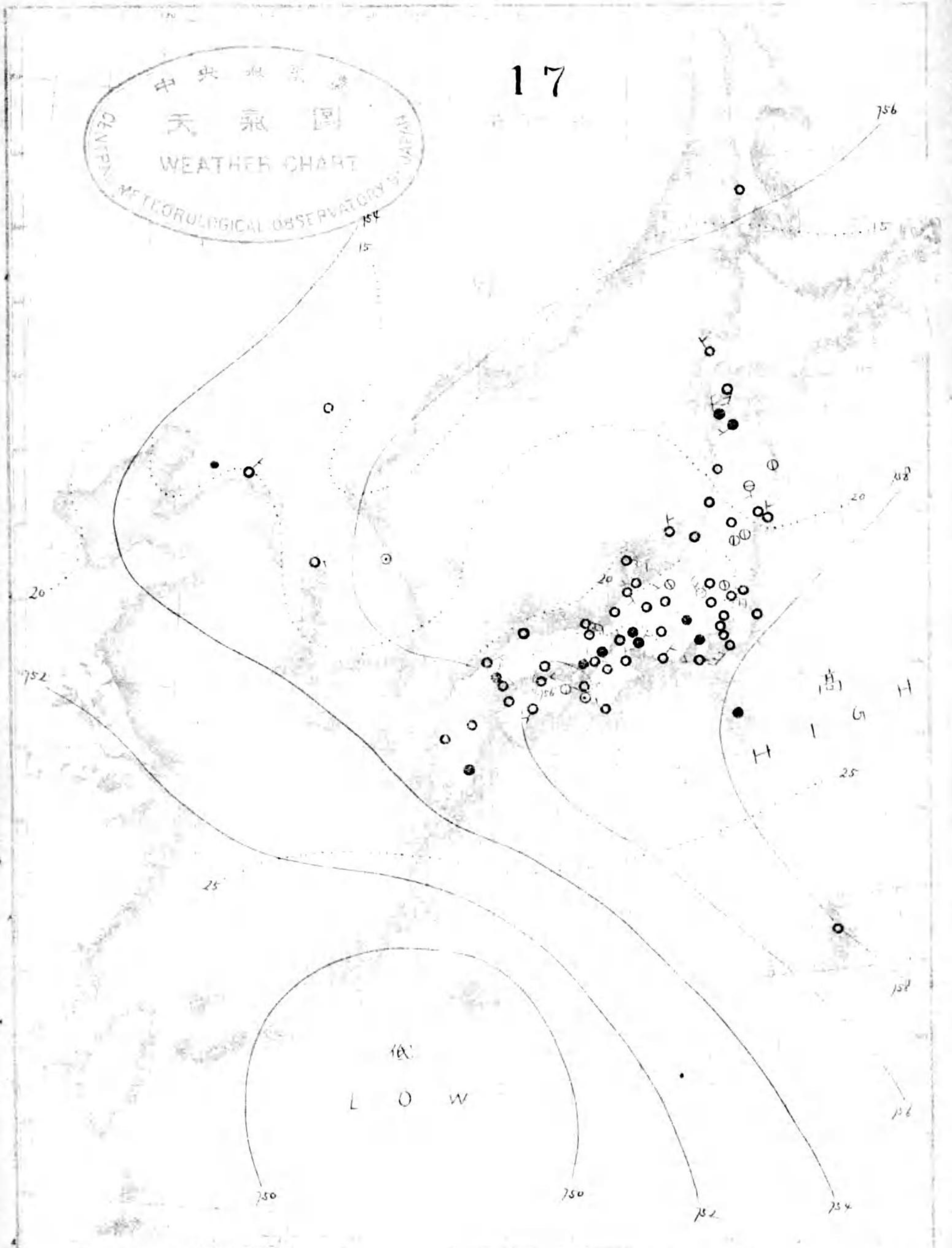
低氣壓大東島、南四方洋上、在り、徐々北西
 進行、而、高氣壓、本邦東方、洋上、
 七百五十八、九、十、示、本邦、東、洋上、
 七百五十八、九、十、示、本邦、東、洋上、
 七百五十八、九、十、示、本邦、東、洋上、
 七百五十八、九、十、示、本邦、東、洋上、

南西諸島九州南海道南部瀬戸内山陰道東海道
 中山道奥州東部北東風量北陸道奥州西部北
 海道、南東、風量



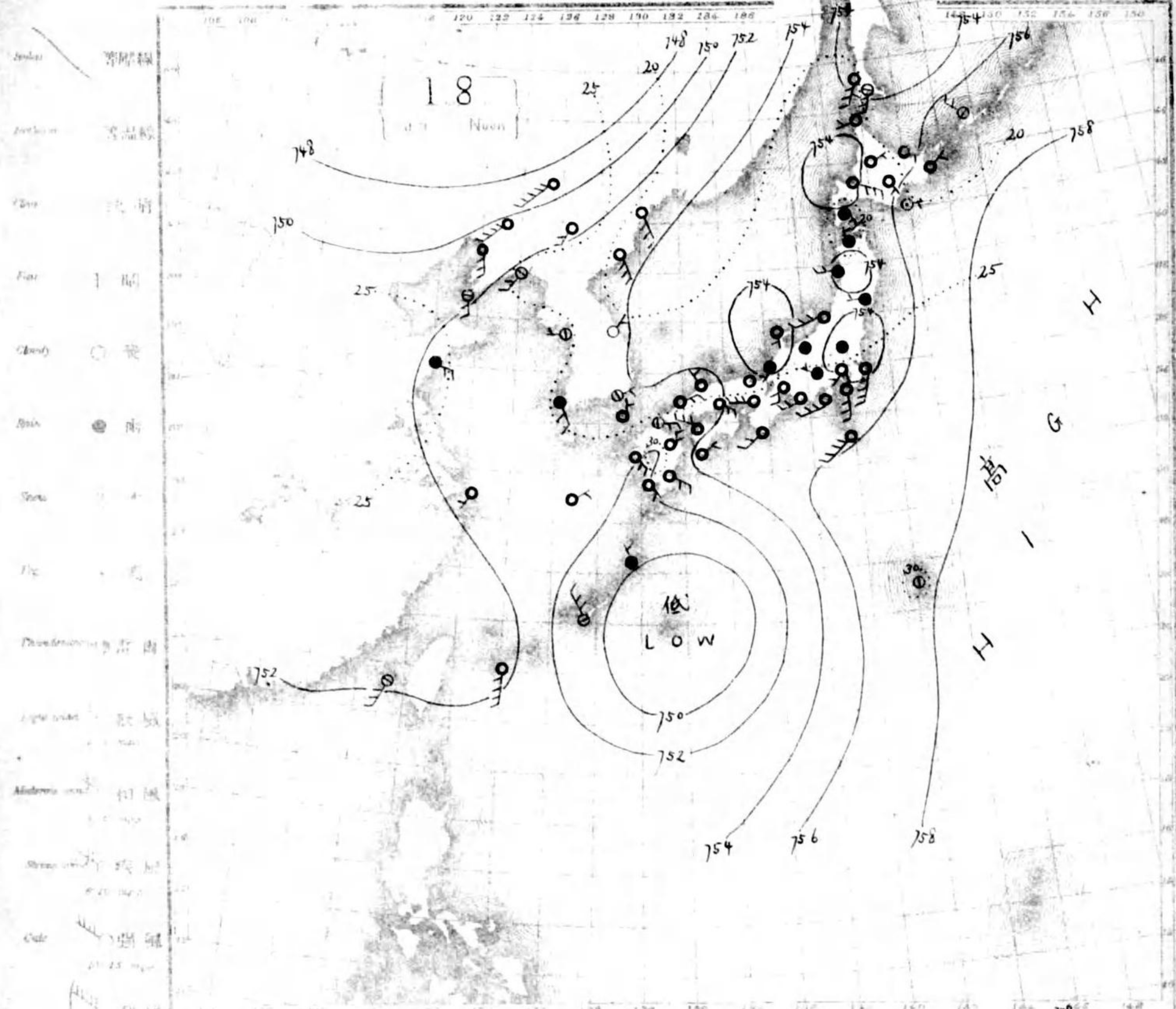
中央氣象臺
 天氣圖
 WEATHER CHART
 CENTRAL METEOROLOGICAL OBSERVATORY OF JAPAN

17



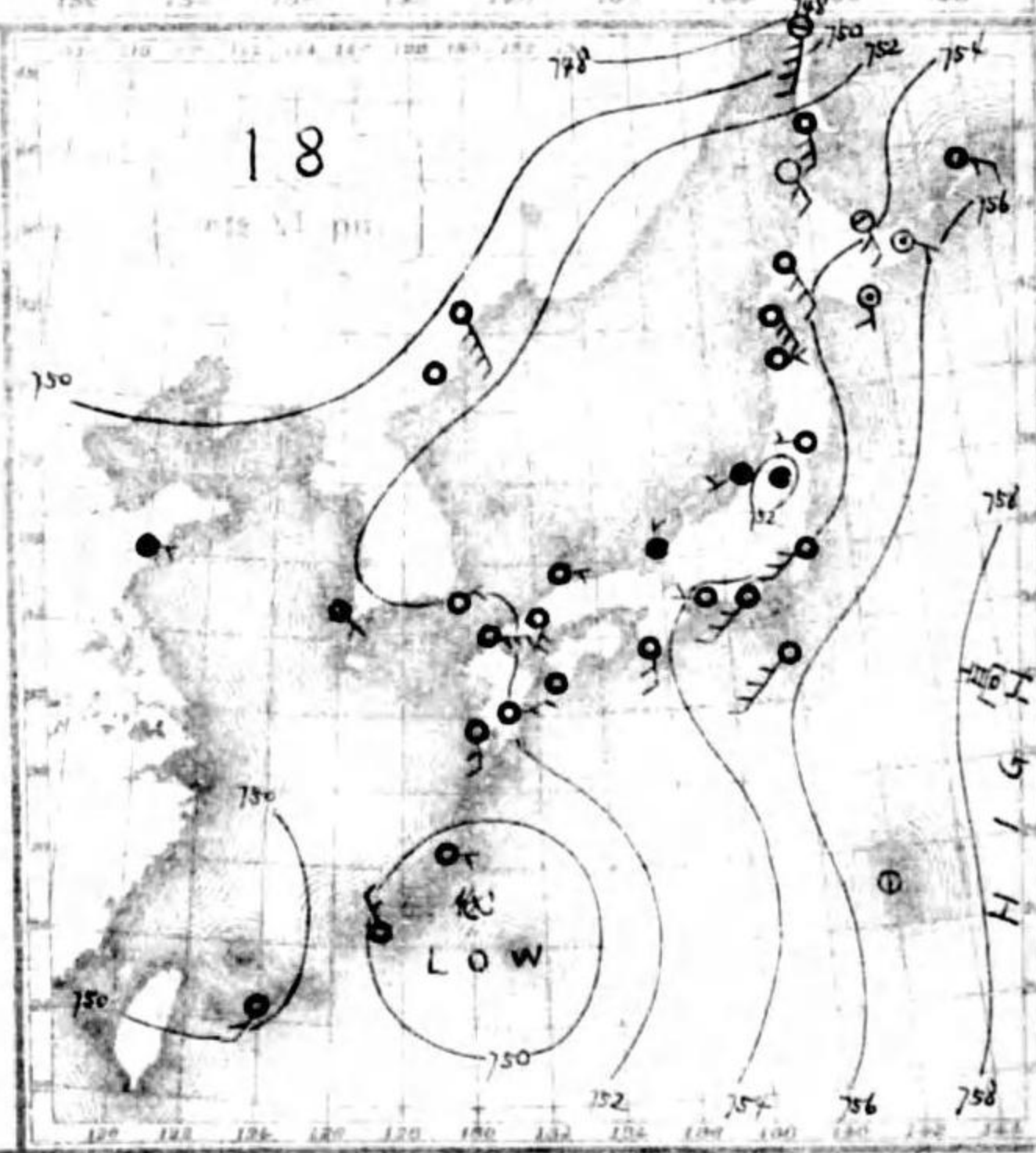
No. 218

大正七年七月



鮑風ノ中心ハ沖繩縣大東島附近ニ在リ北東ニ行
 行ス又黃河流域ニモ一低氣壓ノ存在スルノアリ
 而シテ高氣壓ハ本邦東方ノ洋上ニ在リ七百五
 十六純ヲ示ス北州以東東州ノ概ニ晴天ニ
 千本州中部ニハ雨天ニシ

南西諸島ハ南西風雨北州南海道南部瀬戸
 内山陰道ハ北東風雨東海道中山道北陸道
 奥州西部ハ南東風雨奥州東部ハ北東風雨
 北海道ハ南東風雨天氣悪クナル



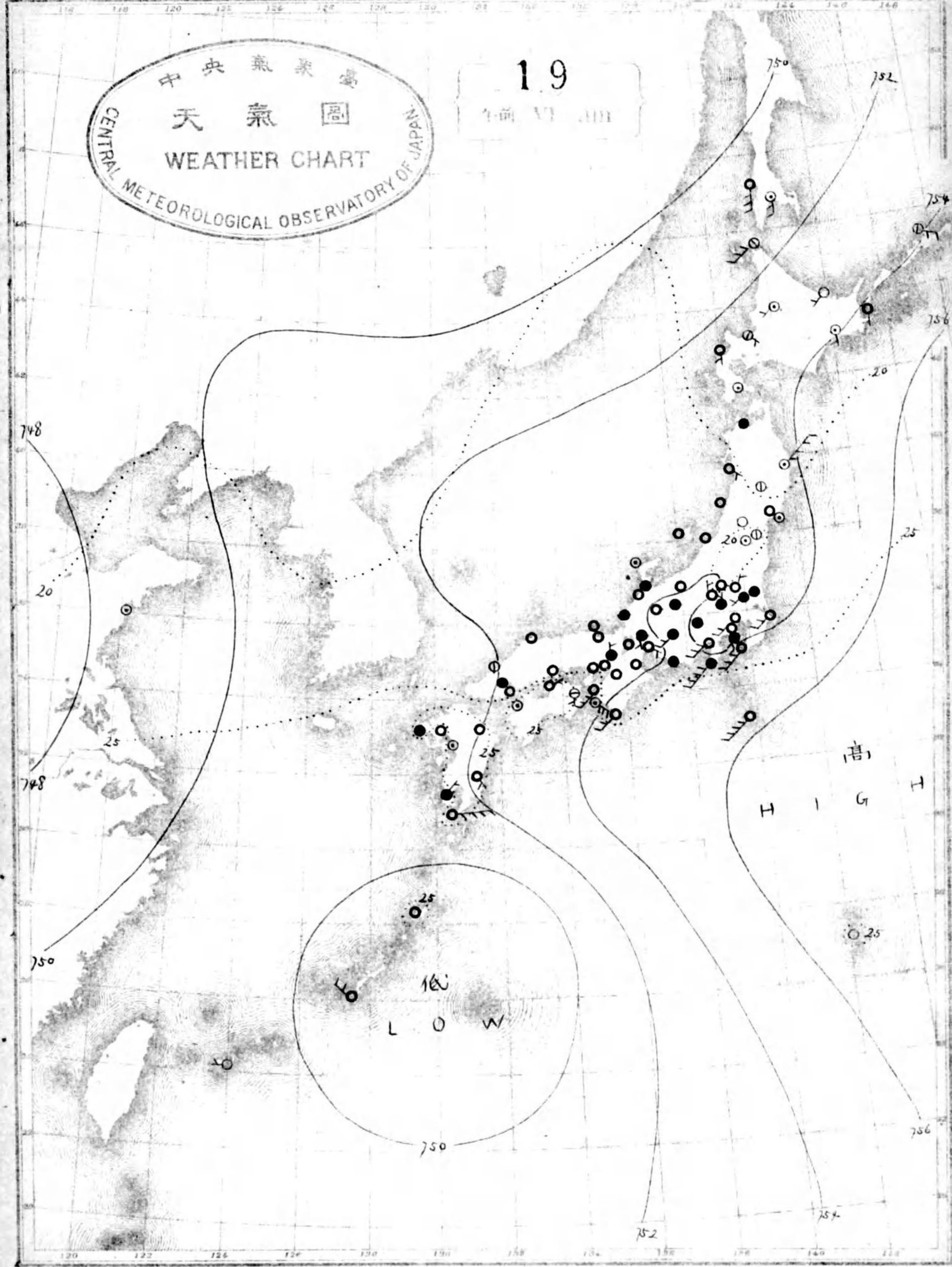
中央氣象臺 印刷部 印刷
 大正七年七月十九日
 東京市本町一丁目
 電話二二六六

JULY 1918

中央氣象臺
 天氣圖
 WEATHER CHART
 CENTRAL METEOROLOGICAL OBSERVATORY OF JAPAN

19

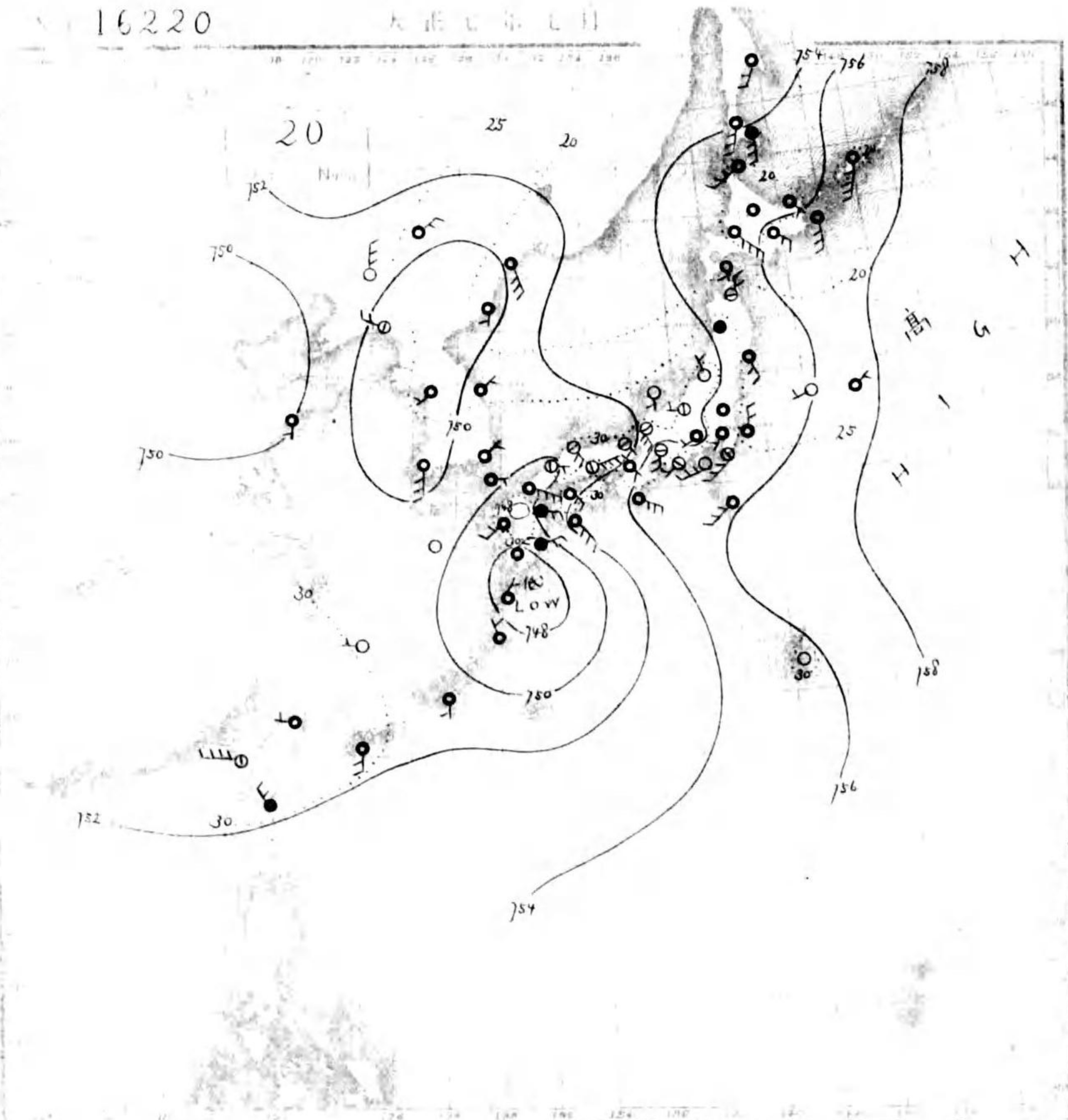
午前六時



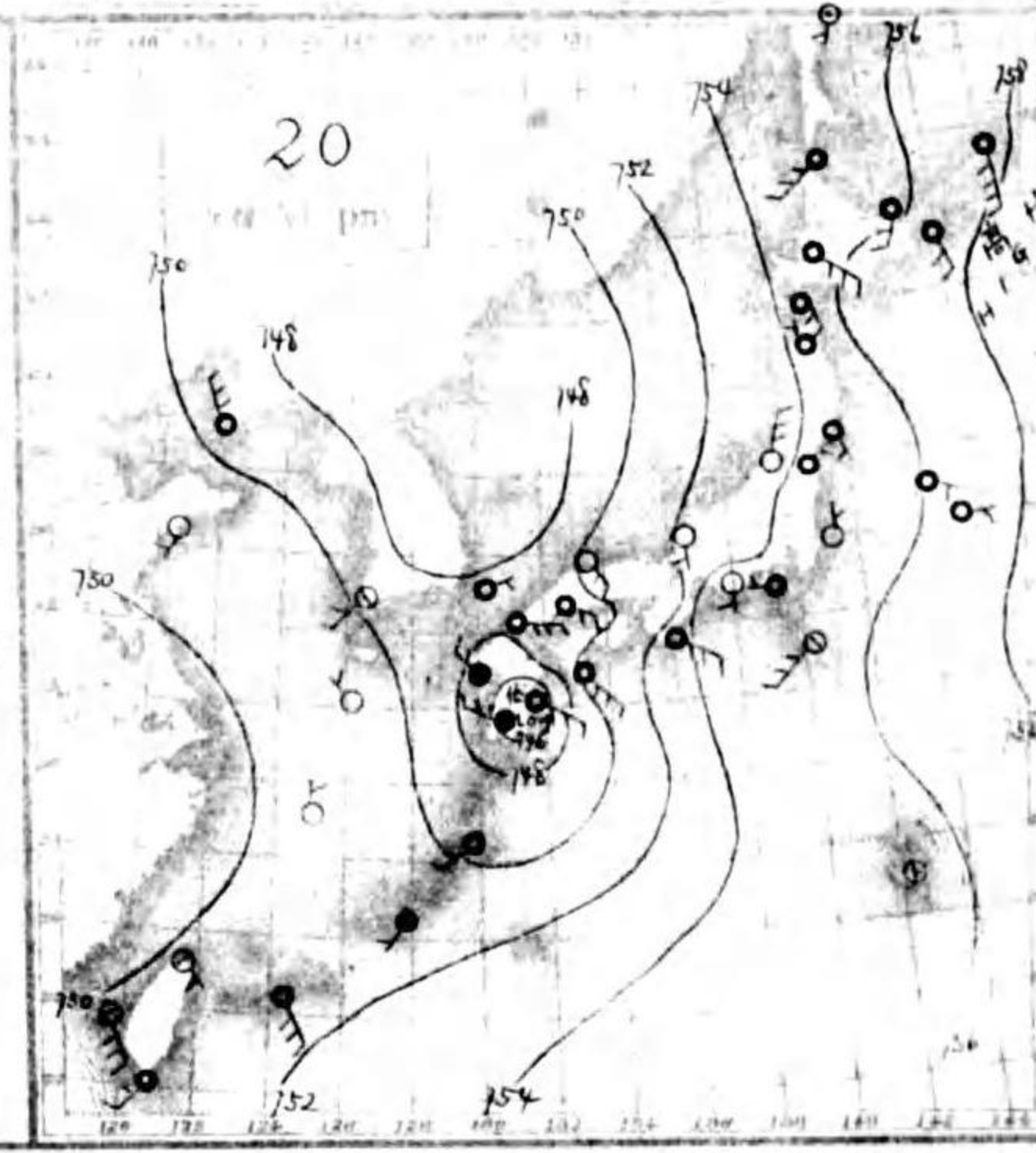
可觀物並標本 前日七月二十二年七十二番
 行發同 月日 九十月七年七正大
 號八一六第一第圖氣天

16220

大正七年七月



颱風中心、昨夜九州、從新日本海、入、今
 朝、同海南部、在、北東、進行、中、
 八、時、高、氣、壓、在、北、東、洋、上、
 十、時、高、氣、壓、在、北、東、洋、上、
 概、平、好、晴、
 前、日、海、上、所、見、北、海、道、
 前、日、海、上、所、見、北、海、道、

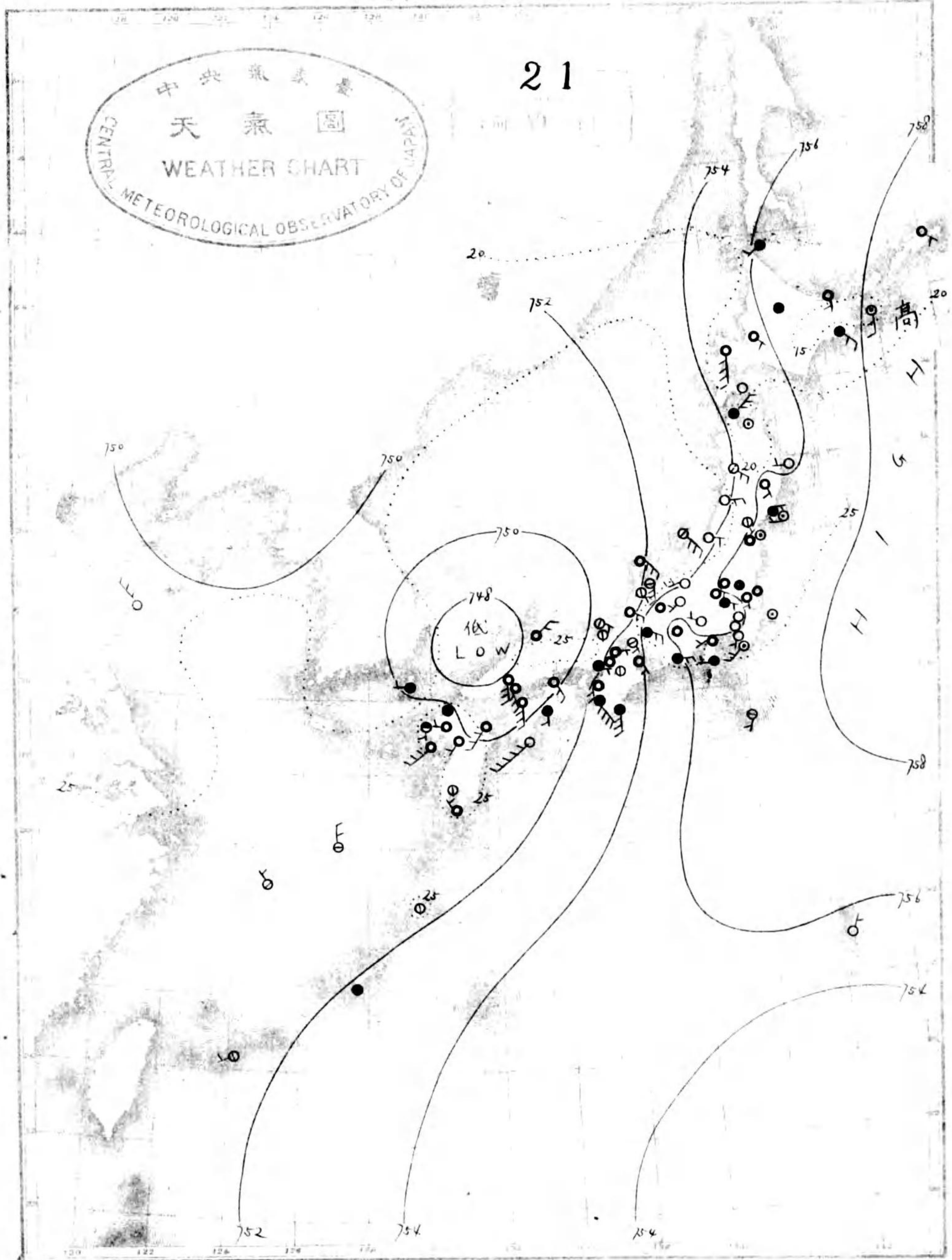


大正七年七月二十日 東京 中央氣象台
 東京 中央氣象台 東京 中央氣象台

JULY

21

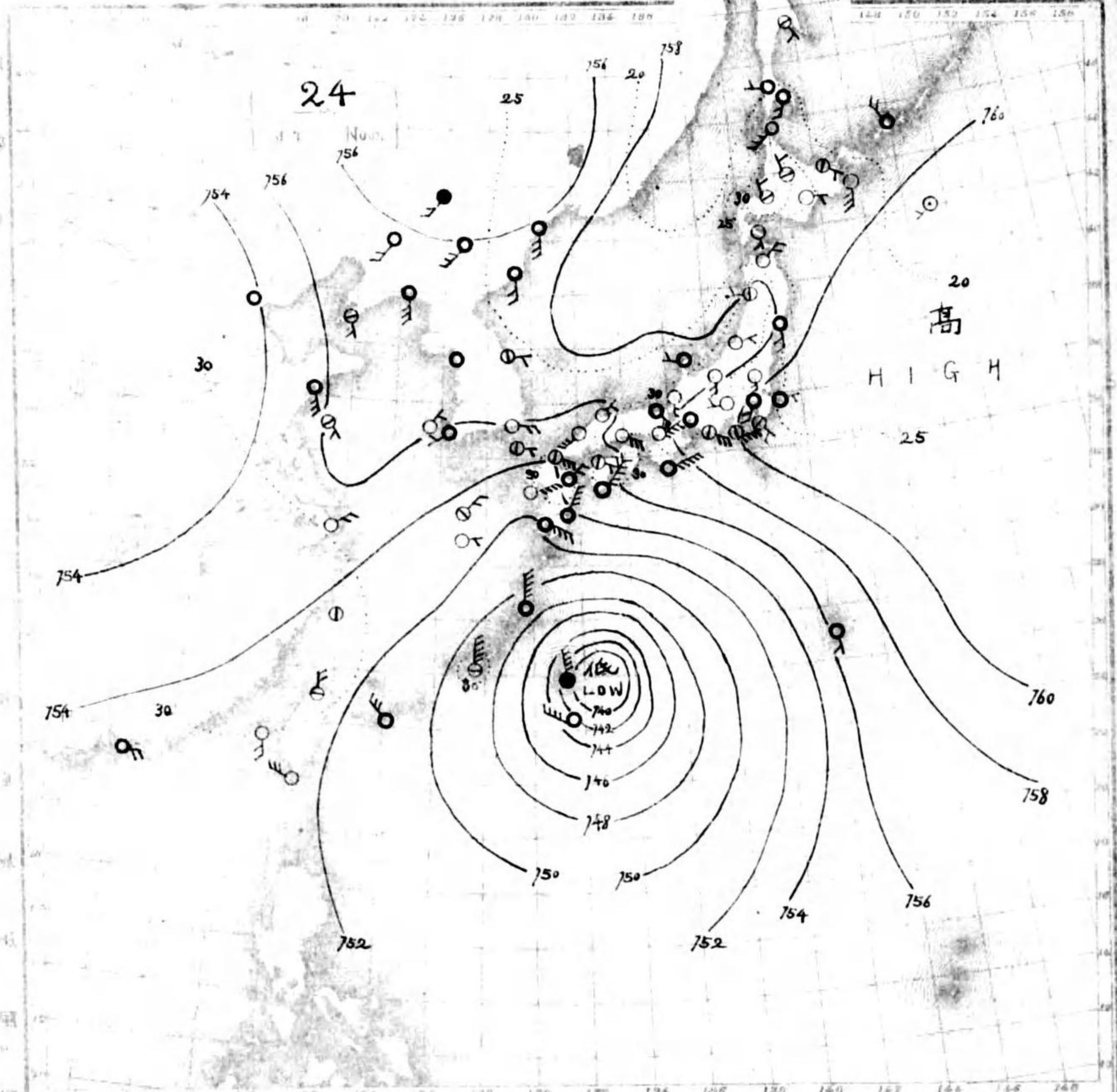
中央氣象台
 天氣圖
 WEATHER CHART
 CENTRAL METEOROLOGICAL OBSERVATORY OF JAPAN



大正七年七月二十一日 東京 中央氣象台
 東京 中央氣象台 東京 中央氣象台

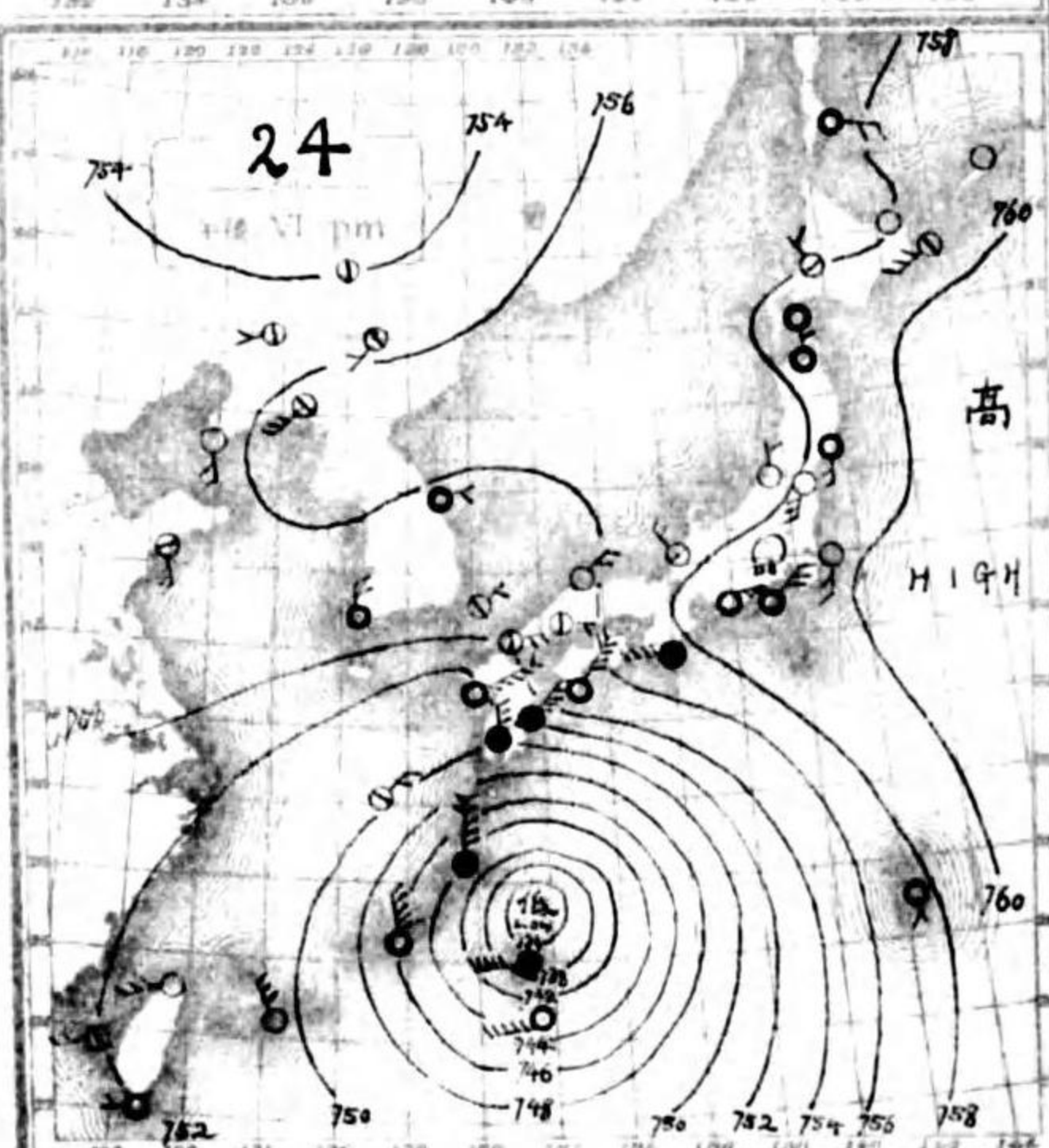
大正七年七月

24



今日熊本以南より未ダ入電ナラズ故ニ電風ノ中心附近ノ天候ハ全ク不明ナリ只關門又九州ニテハ曇天トナリトモ京阪以東ハ好晴ナリ

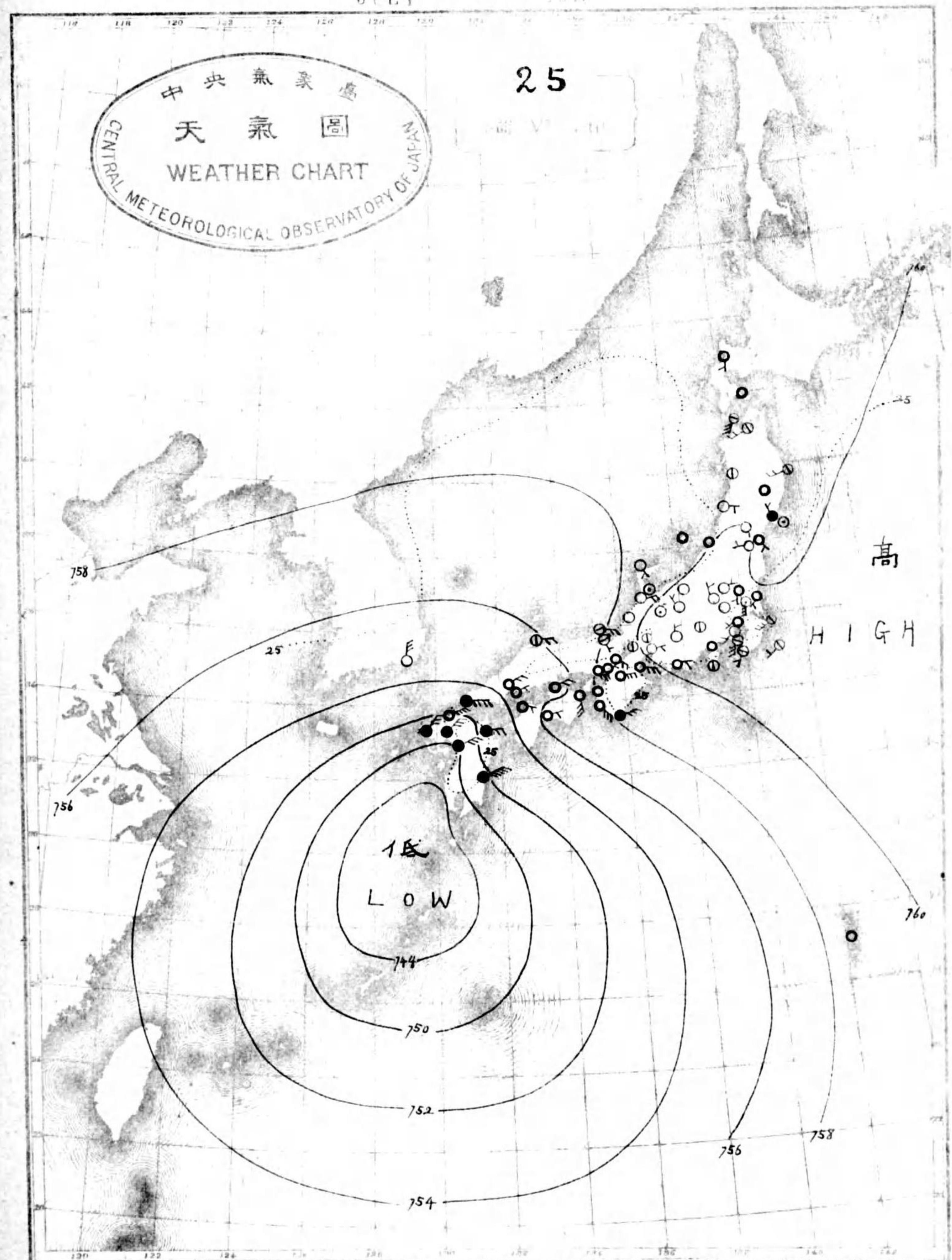
北海道ハ南東ノ風晴
道奥羽西部ハ南東ノ風晴
道奥羽東部ハ北東ノ風晴
南西諸島ハ南東ノ風雨九州南海部南端ハ山陰道ハ北東ノ風雨東海道中山道ハ北東ノ風晴



JULY 1918

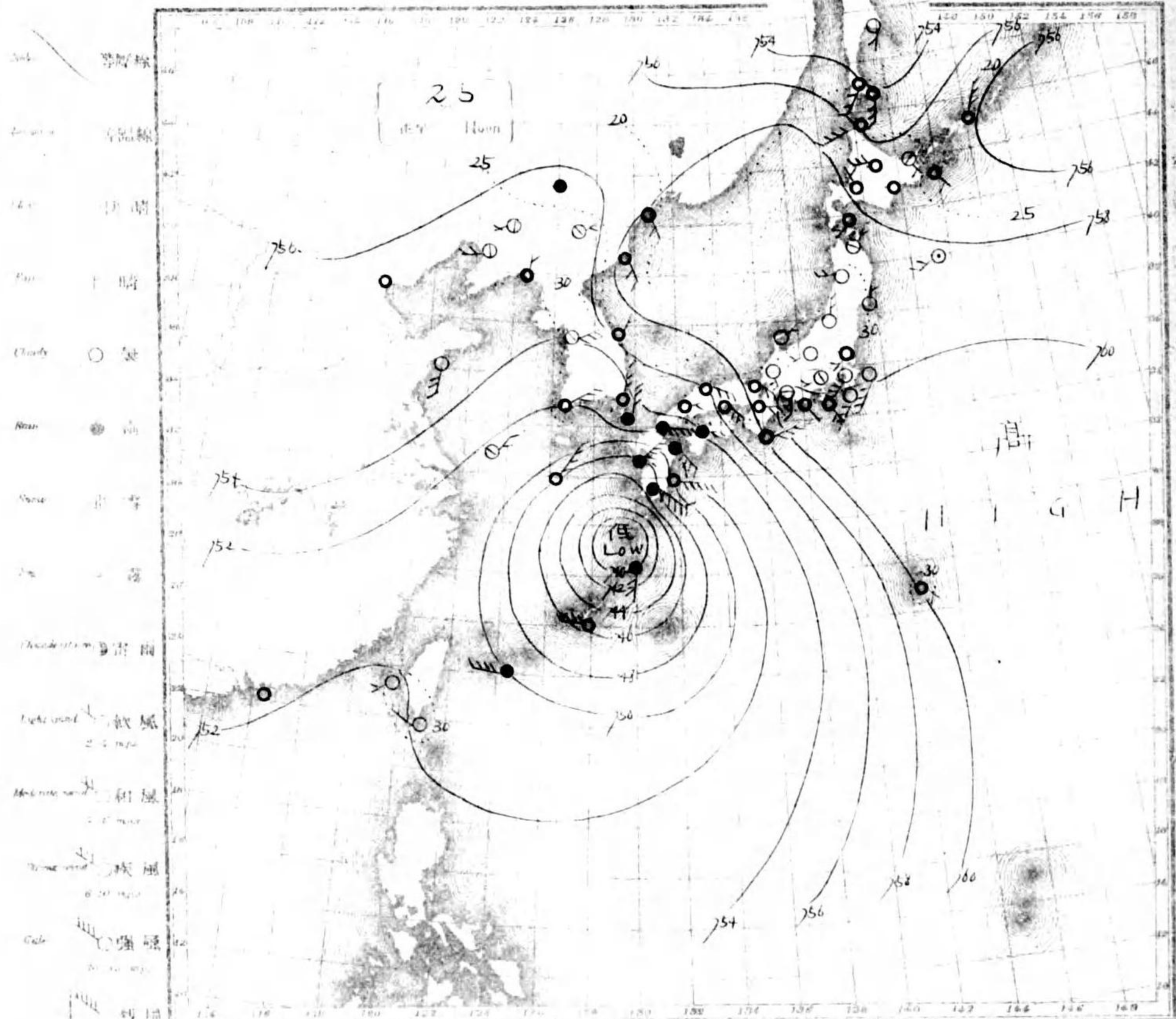
25

中央氣象臺
天氣圖
WEATHER CHART
CENTRAL METEOROLOGICAL OBSERVATORY OF JAPAN

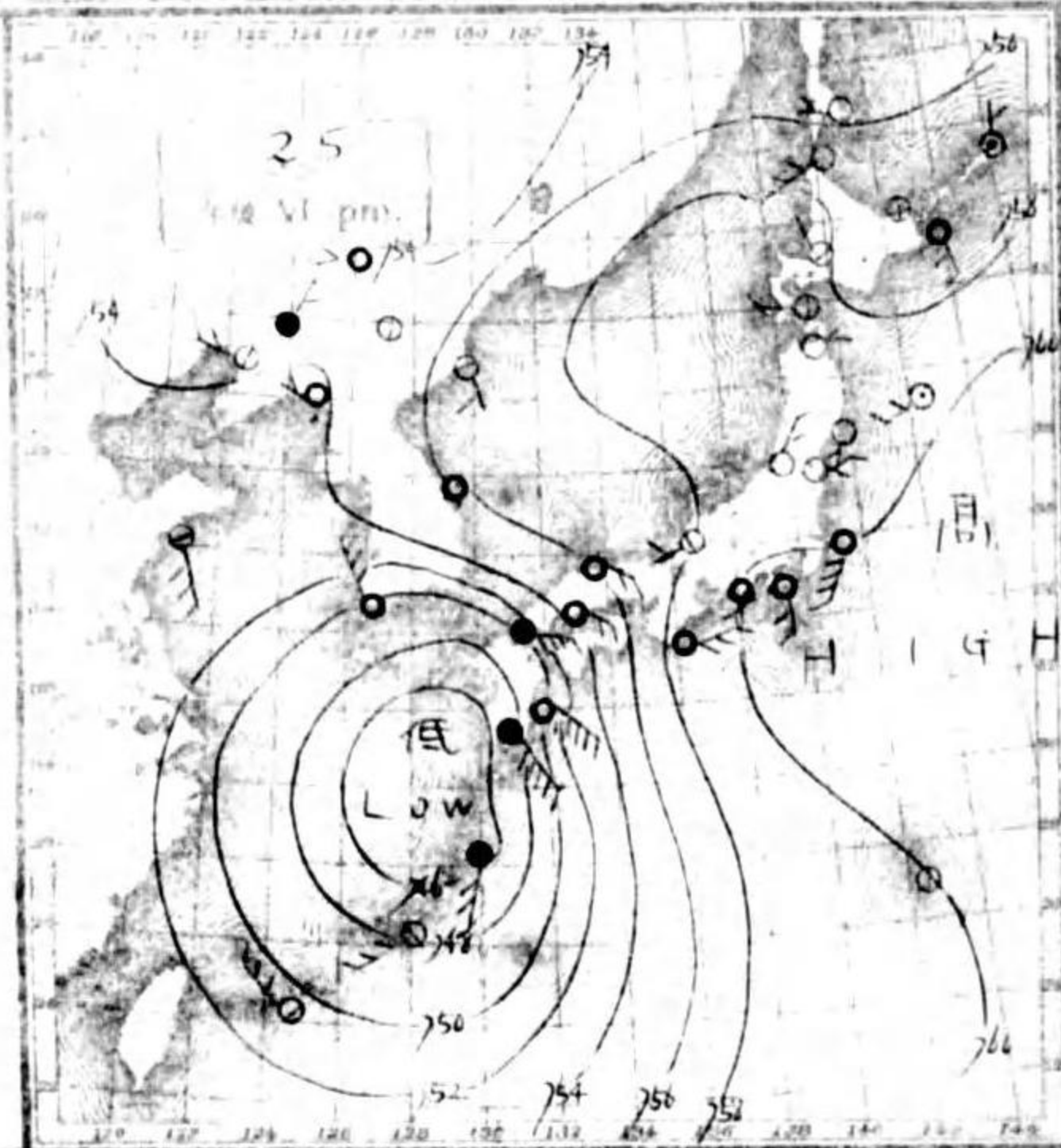


No. 16225

大正七年七月



大正七年七月二十五日
 風向吹支部東也去...
 風向吹支部東也去...
 風向吹支部東也去...

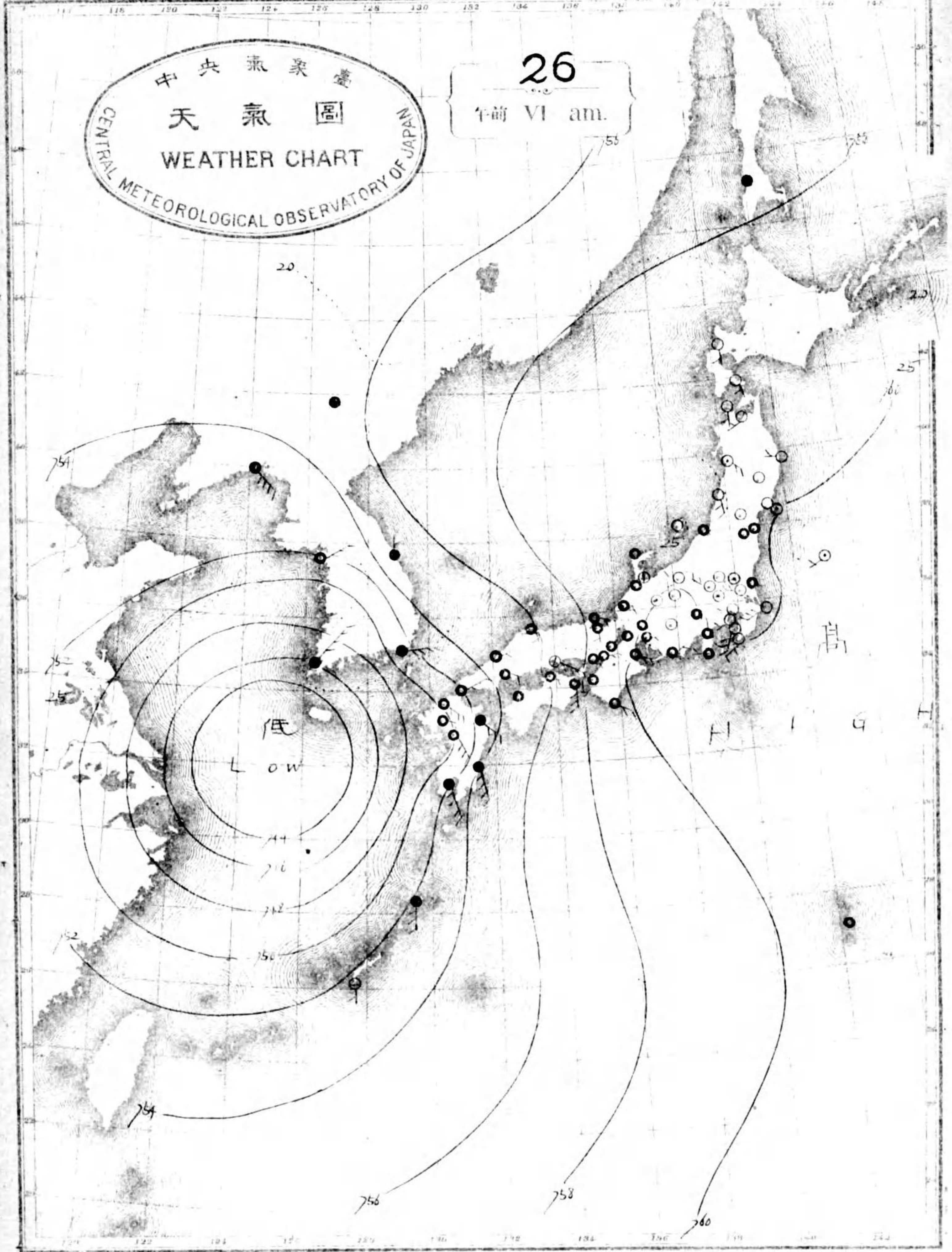


JULY

1918

中央氣象臺
 天氣圖
 WEATHER CHART
 CENTRAL METEOROLOGICAL OBSERVATORY OF JAPAN

26
午前 6 時

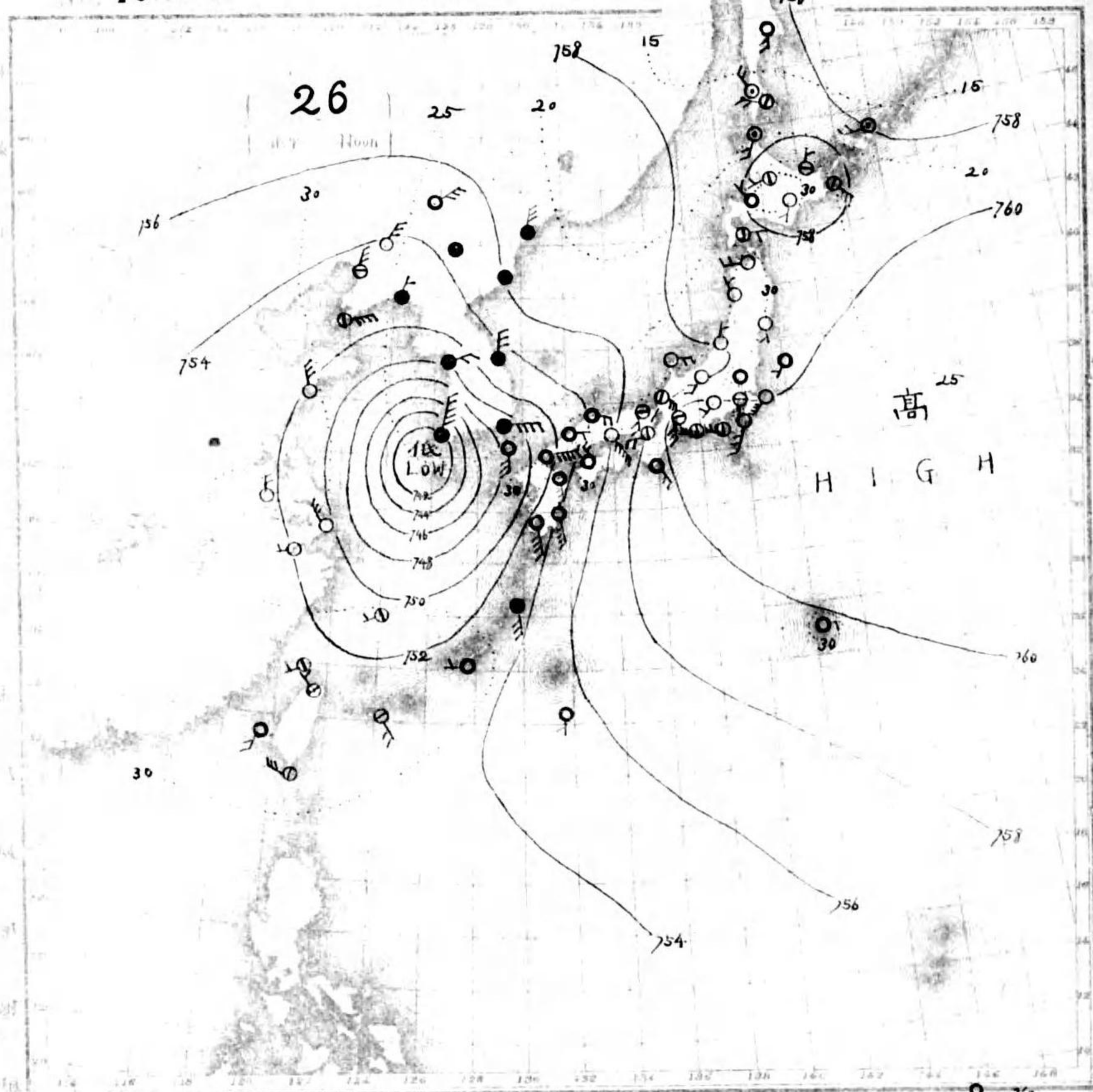


可觀物圖表...
 行圖圖一日加行發...
 號五二六一第圖氣大

大正七年七月二十五日...
 發行所...
 氣象局中央

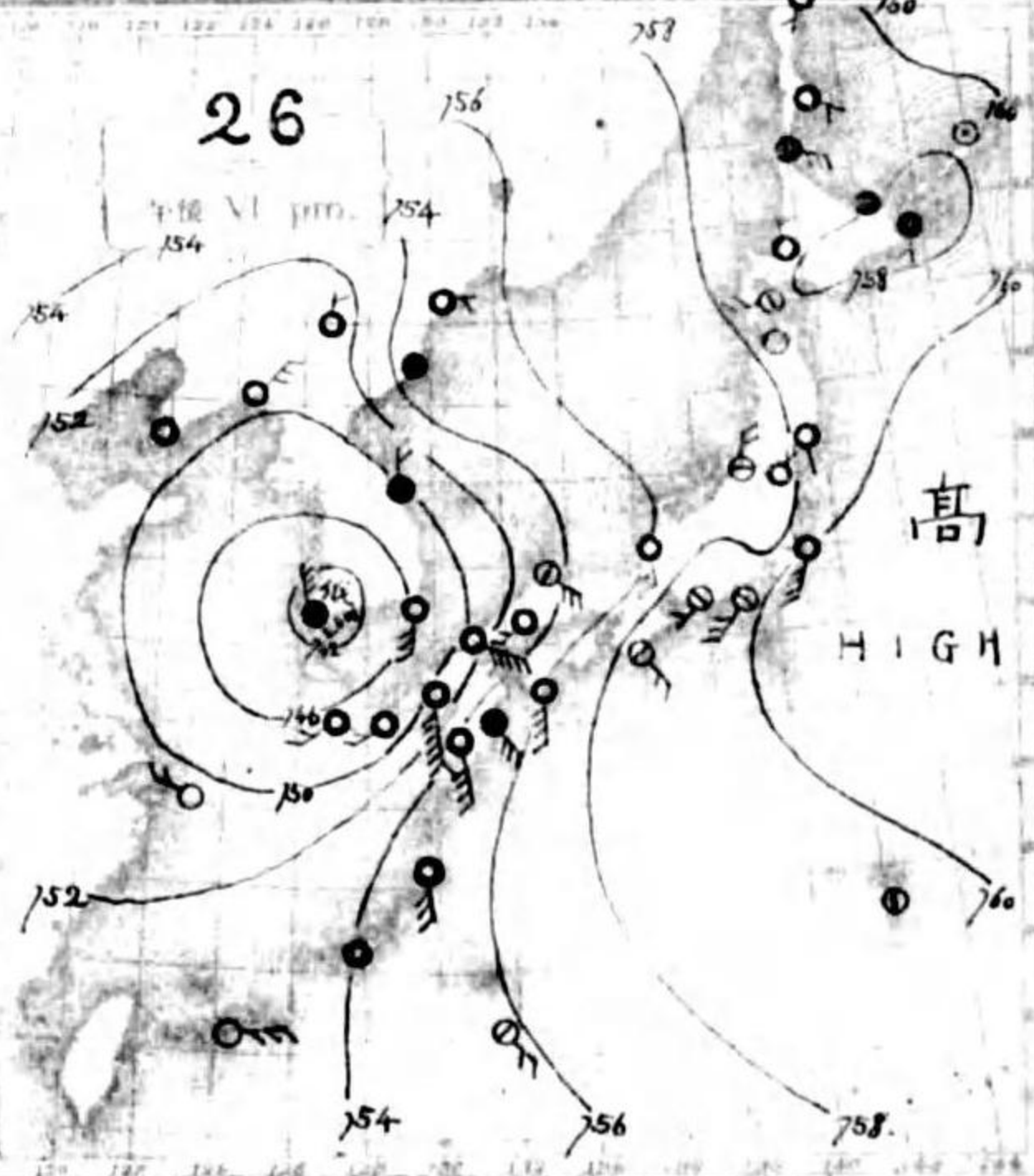
No. 16226

大正七年七月



風、中心、昨日正午、頃、濟州島附近、北東、轉
 向、朝鮮、南部、積、雲、日、海、入、目、下、北、東、轉
 進行、シ、ワ、リ、而、シ、高、氣、壓、本、邦、南、東、海、岸、
 沖、西、に、在、リ、シ、七、百、十、以、東、一、概、子、好、晴、ナ、リ、
 波、短、シ、ト、モ、天、ナ、シ、ト、モ、以、東、一、概、子、好、晴、ナ、リ、

南、西、諸、島、南、東、風、晴、九、州、南、海、道、南、部、瀬、戸、内、山、陰
 道、東、海、道、中、山、道、南、西、風、晴、北、陸、道、奥、羽、八、南
 西、風、天、氣、良、ク、北、海、道、南、西、風、雨



大正七年七月廿六日 午後六時 中央氣象台 東京
 大正七年七月廿六日 午後六時 中央氣象台 東京

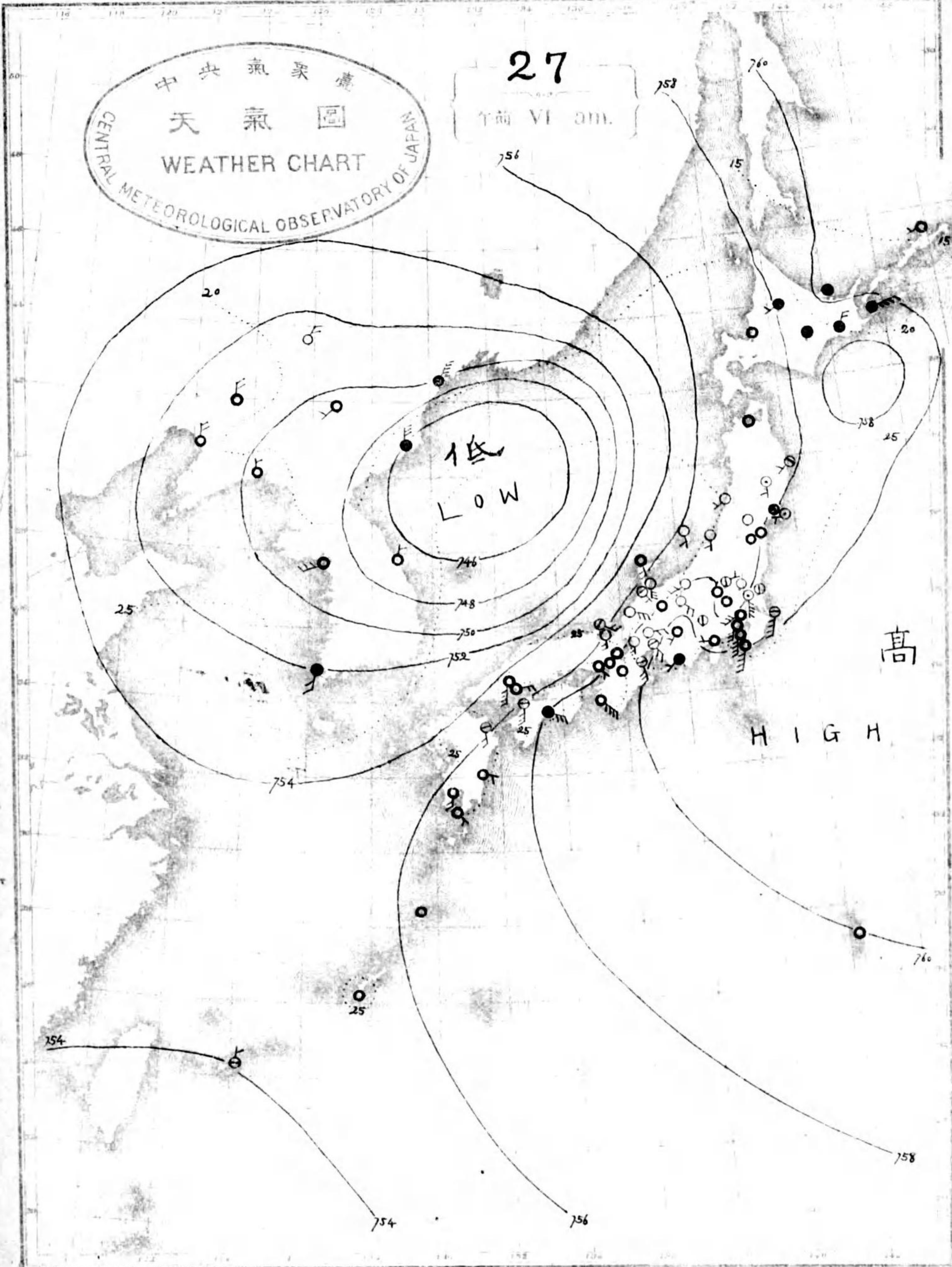
JULY

1918

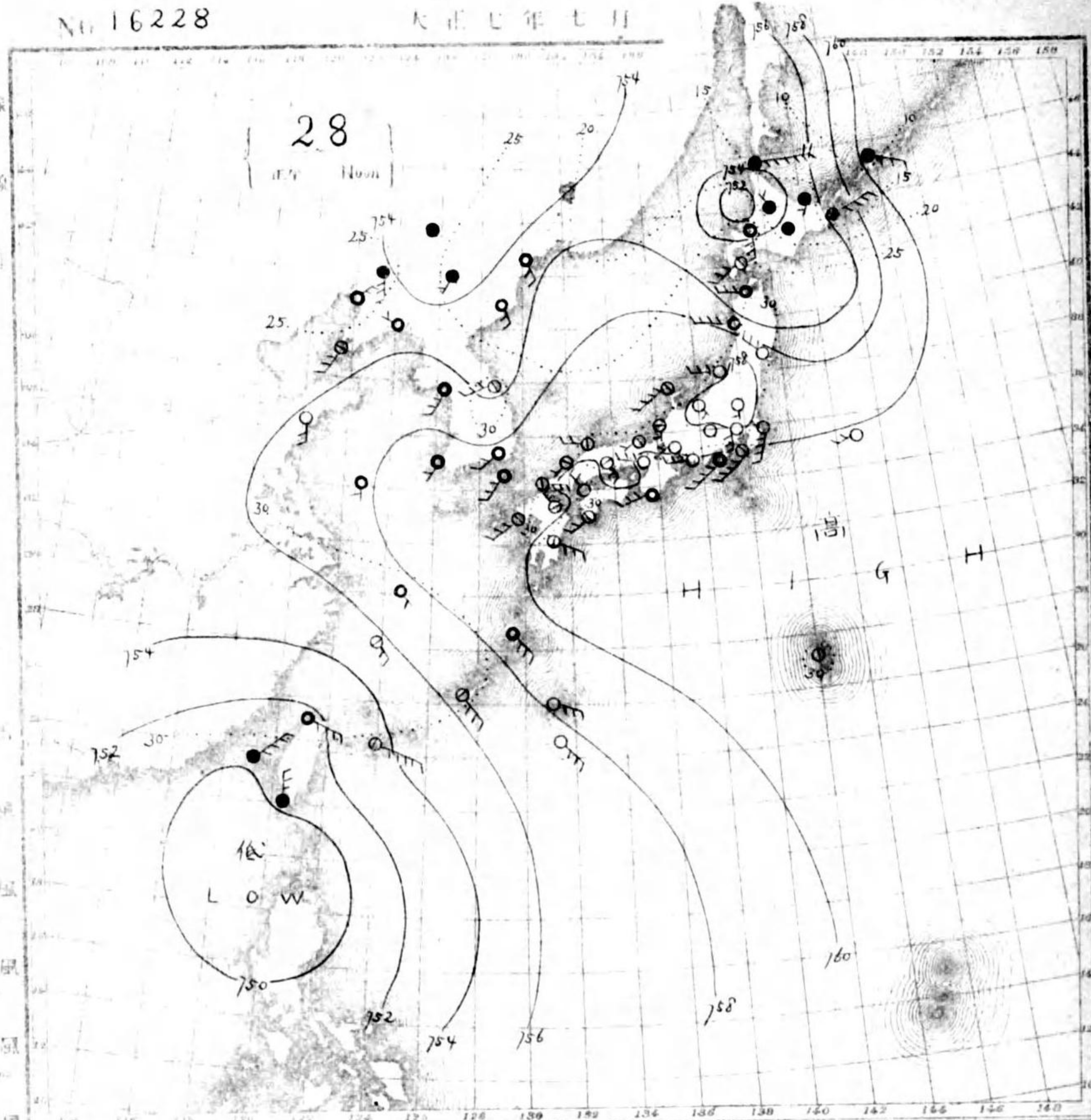
中央氣象台
 天氣圖
 WEATHER CHART
 CENTRAL METEOROLOGICAL OBSERVATORY OF JAPAN

27

午前六時



大正七年七月廿七日 午前六時 中央氣象台 東京
 大正七年七月廿七日 午前六時 中央氣象台 東京



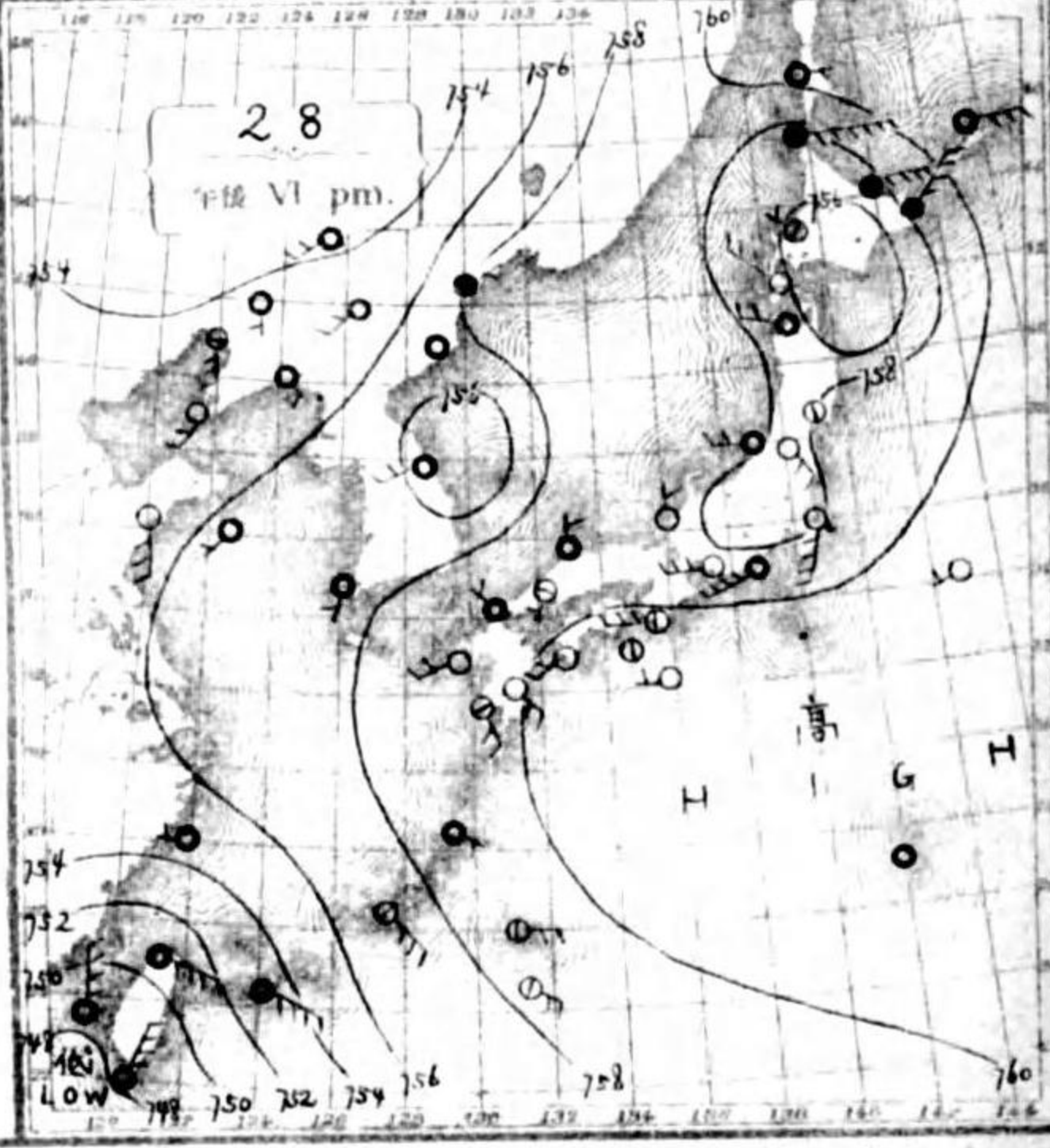
28

午前 11時

低
L O W

昨日石垣島、南方海上に在りタル低氣壓ハ北面ニ進行シ支那海ニ入リ而シテ高氣壓ハ本邦南方海上ニ在リテ七百六十ノ高キ示ル本邦ニ九州、内海地方ニ至リテ概シテ曇天トシテ京後以東ニ至リテ概シテ晴ノ所ナリ北海道ニテハ概シテ曇天ニシテ東海岸ニテハ降雨セリ

南西諸島ハ南東ノ風曇九州南部南海道南部瀬戸内海東ノ風晴後曇九州北部山陰道東海道中山道北陸道奥州ハ南西ノ風晴北海道ハ南西ノ風曇



28

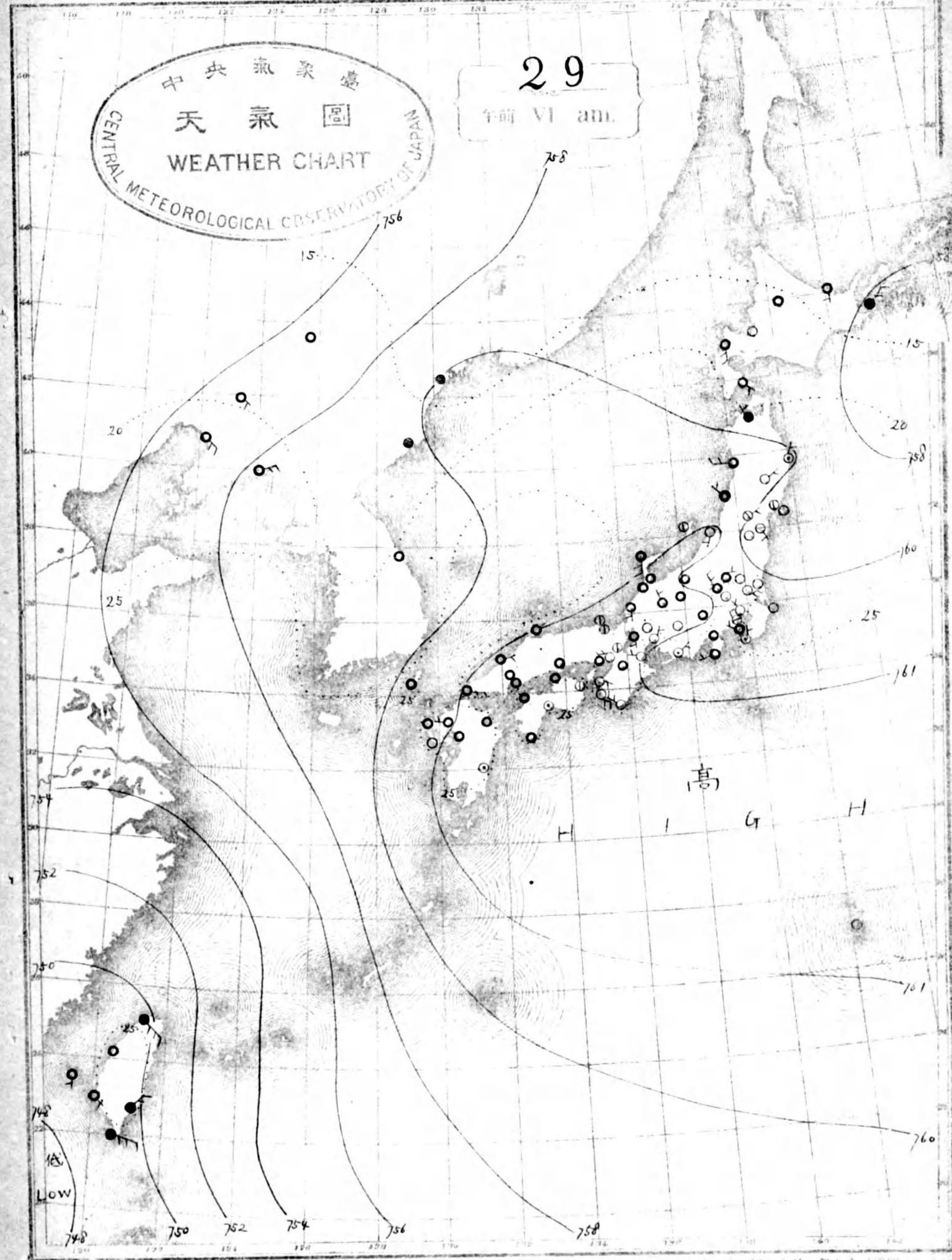
午後 6時

大正七年七月五日丁卯時 東京市神田區 地景電報官代印局 發行 中央氣象台

中央氣象台
天氣圖
WEATHER CHART
CENTRAL METEOROLOGICAL OBSERVATORY OF JAPAN

29

午前 6時

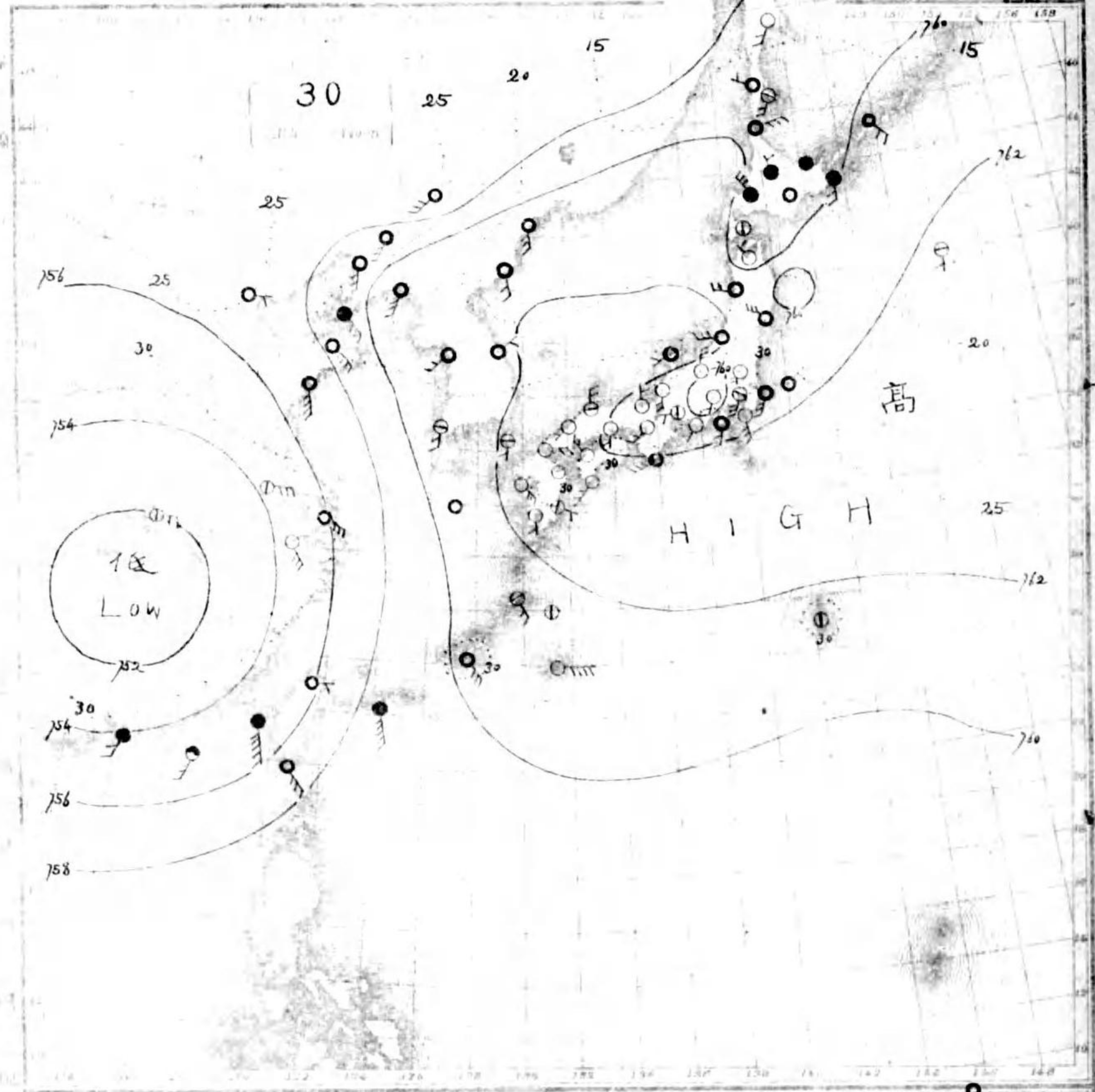


高

可懸地圖各種 大正七年七月五日
行發同一日發行 九十二年七月五日
號八二二六一第圖新大

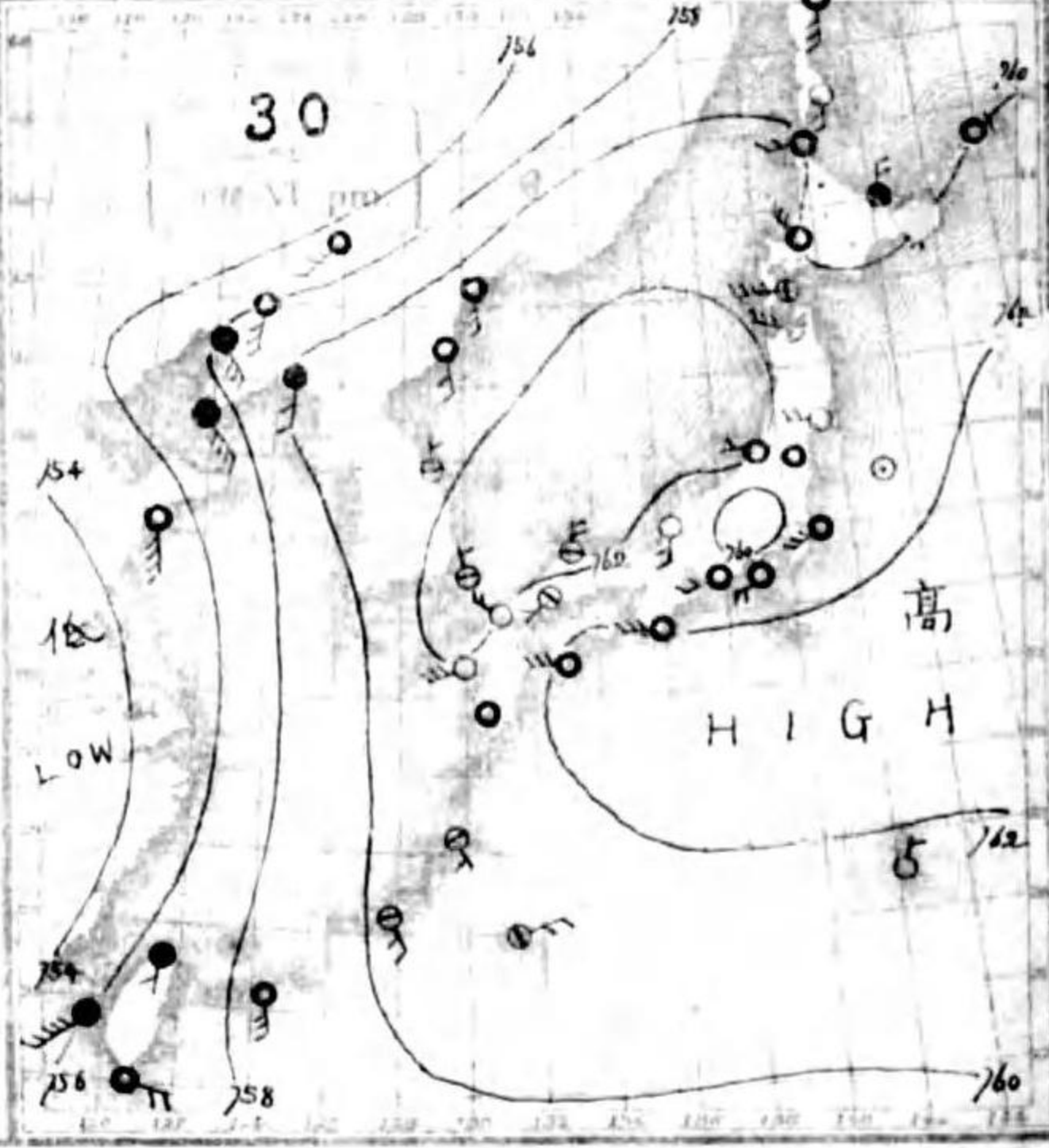
NO 16230

大正七年七月



高気圧本州全領ヲ被シ本州中部ニハ高気圧存ス
 三陸ヲ示ス又本州東方洋上ニモ高気圧存ス
 全國概シテ好晴トシモ九州及瀬内海ニハ曇
 天ノ所多ク北海道ニモ亦概シテ曇天トシテ
 南部ニハ降雨ス東部ニハ一般ニ曇天トシテ

南西諸島ハ南東風曇九州南海道南部嶺戸山陰
 道ハ南東風晴往星東海道中部之北陸道奥羽
 道ハ南西風晴北海道ハ南東風曇

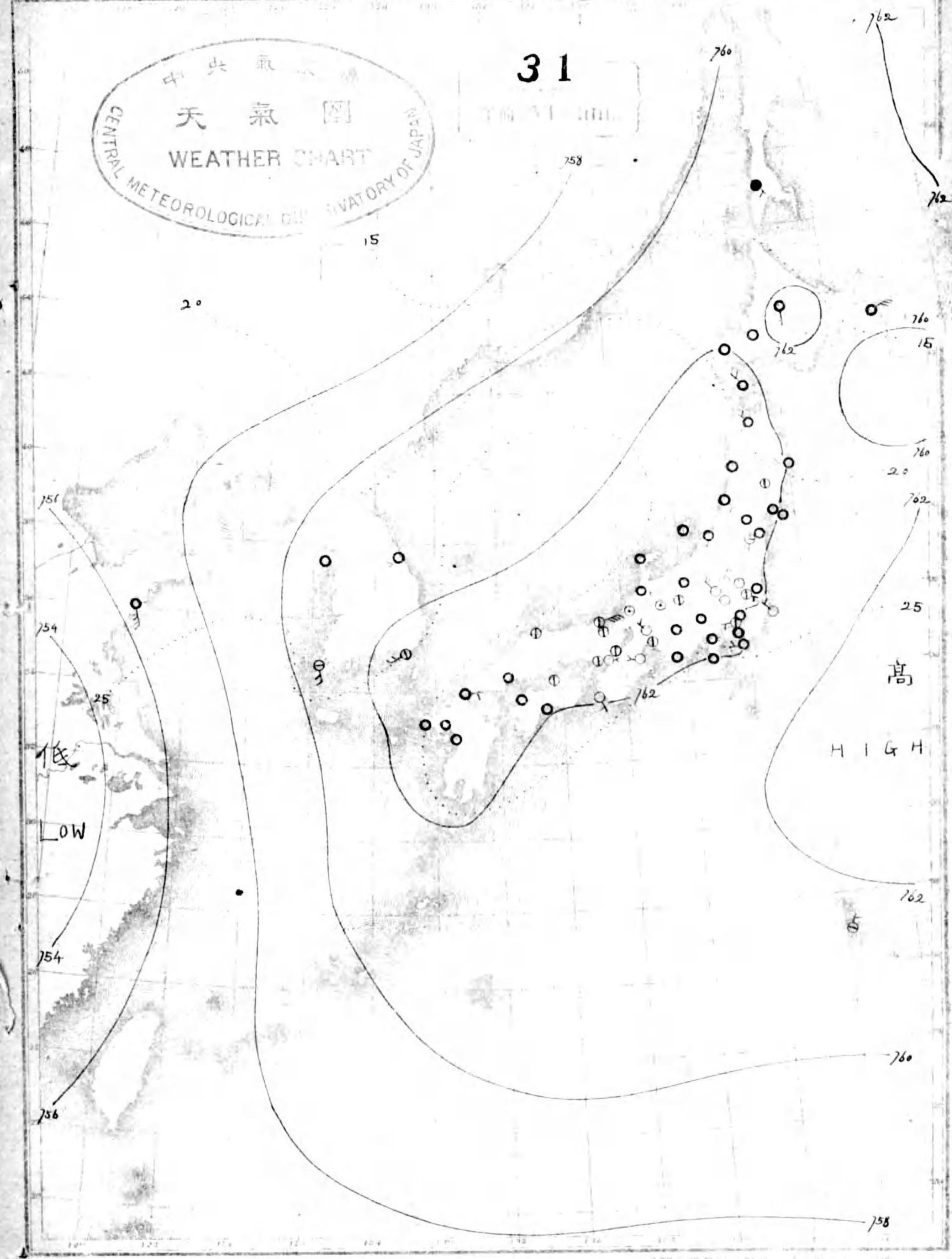


中央氣象台
 東京市本町一丁目
 電話三三三三

JULY 1918

中央氣象台
 天氣圖
 WEATHER CHART
 CENTRAL METEOROLOGICAL OBSERVATORY OF JAPAN

31



中央氣象台
 東京市本町一丁目
 電話三三三三

終

