

特115-864



1290700250421

明治四十三年第四輯

長野縣氣象報告書

秋
十一月
十二月
部

303

374


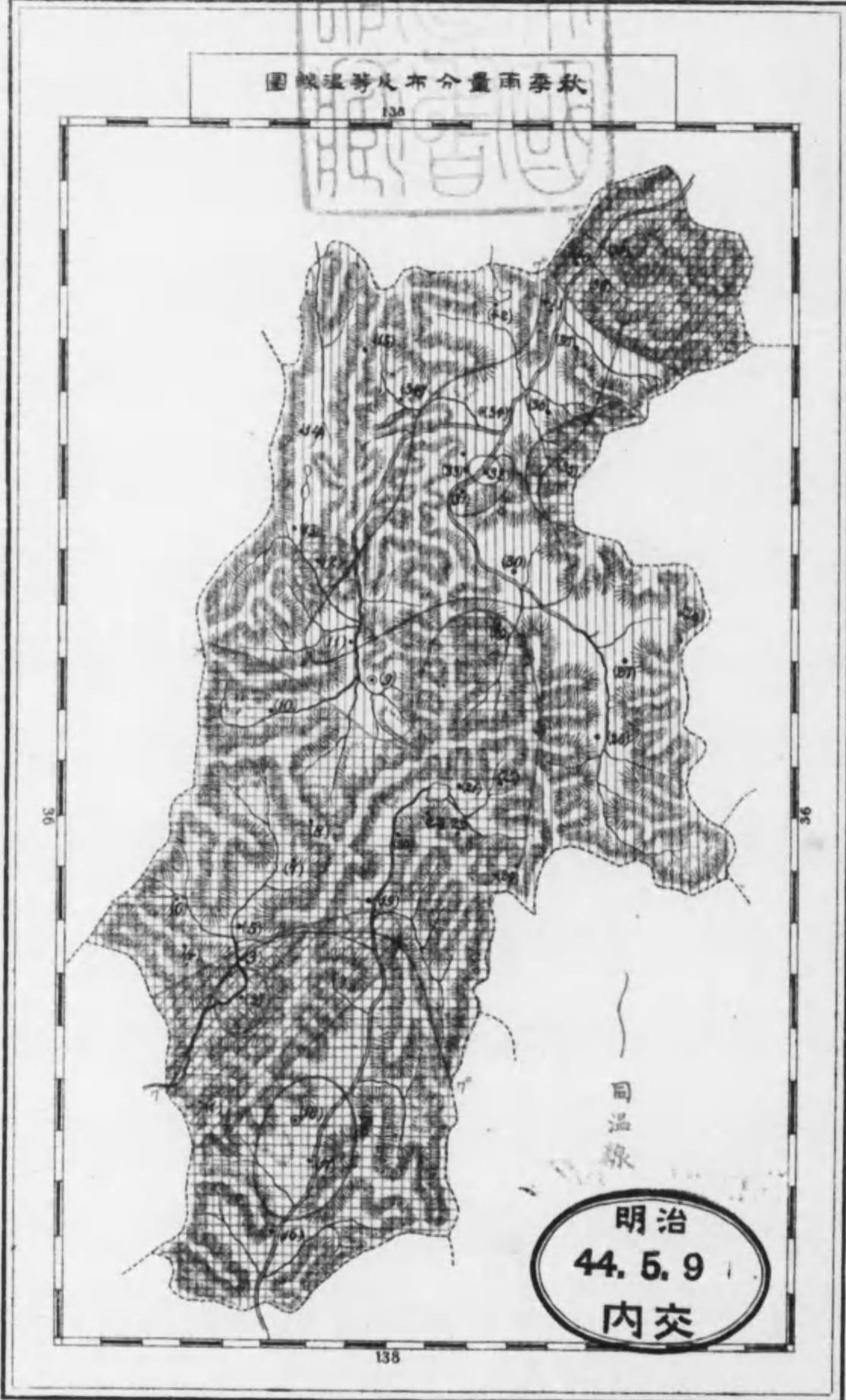
0 1 2 3 4 5 6 7 8 9 10 11 12 13 14 15 16 17 18 19 20 21 22 23 24 25 26 27 28 29 30 31 32 33 34 35 36 37 38 39 40 41 42 43 44 45 46 47 48 49 50 51 52 53 54 55 56 57 58 59 60 61 62 63 64 65 66 67 68 69 70 71 72 73 74 75 76 77 78 79 80 81 82 83 84 85 86 87 88 89 90 91 92 93 94 95 96 97 98 99 100

始

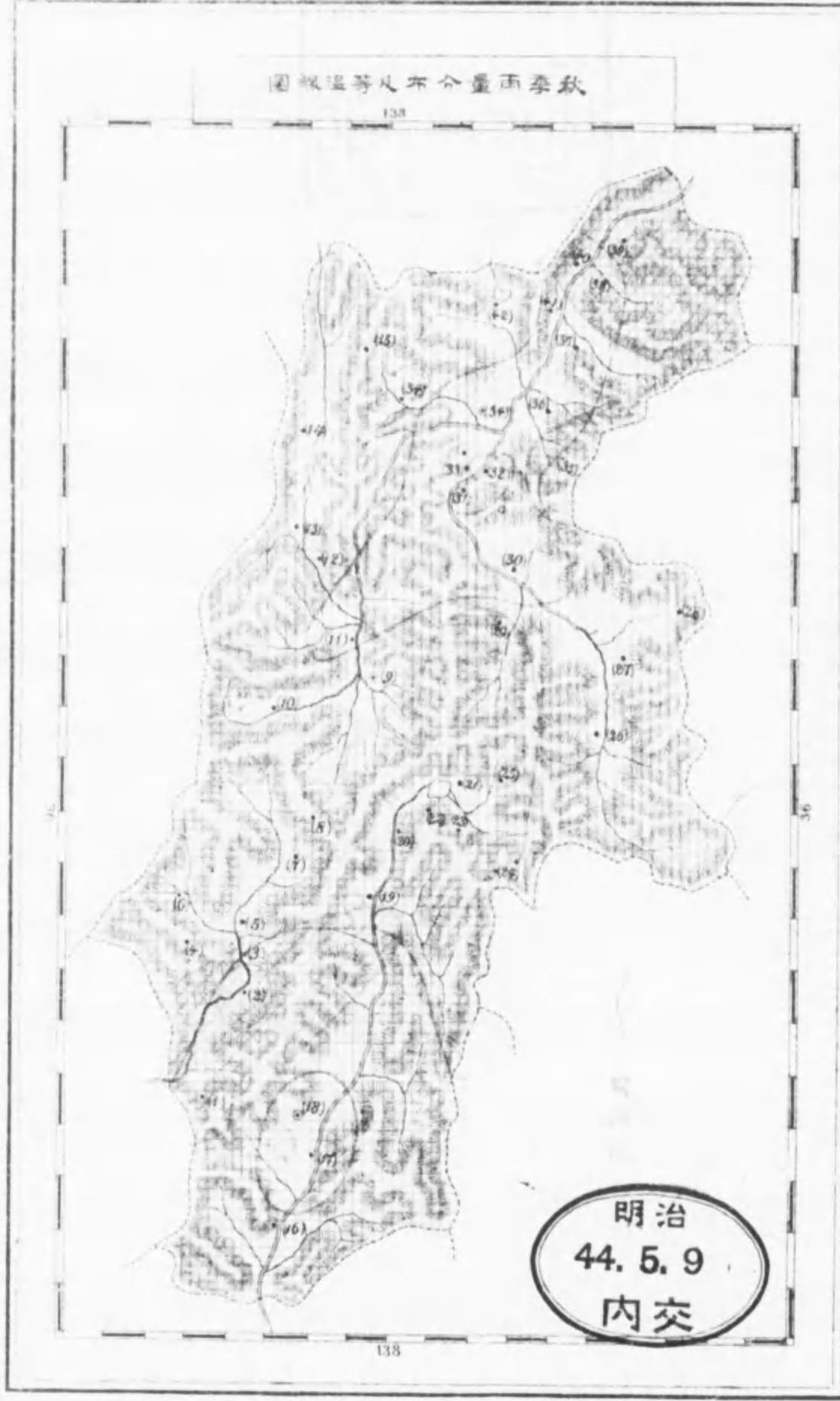


- (1) 吾妻 (2) 大糸 (3) 駒ヶ根 (4) 王滝 (5) 碓氷 (6) 開田 (7) 木祖 (8) 碓氷川 (9) 松本 (10) 安曇 (11) 豊科 (12) 池田 (13) 大町 (14) 神城 (15) 南小谷 (16) 富原 (17) 下川路 (18) 飯田 (19) 伊那 (20) 朝日 (21) 上諏訪
- (22) 湖南 (23) 宮川 (24) 富士見 (25) 北山 (26) 白田 (27) 岩村田 (28) 軽井澤 (29) 西内 (30) 上田 (31) 扇代 (32) 松代 (33) 碓氷 (34) 長野 (35) 仁禮 (36) 須坂 (37) 中野 (38) 上木島 (39) 豊郷 (40) 飯山 (41) 豊井 (42) 柏原


秋雨季雨量分布等温線圖



- (1) 三浦
- (2) 大森
- (3) 駒ヶ根
- (4) 王滝
- (5) 福島
- (6) 開田
- (7) 木祖
- (8) 檜川
- (9) 松本
- (10) 安曇
- (11) 豊科
- (12) 池田
- (13) 大町
- (14) 神坂
- (15) 南小谷
- (16) 富良野
- (17) 下川路
- (18) 飯田
- (19) 伊那
- (20) 朝日
- (21) 上諏訪
- (22) 新原
- (23) 宮川
- (24) 富士見
- (25) 北山
- (26) 白根
- (27) 岩村田
- (28) 軽井澤
- (29) 内
- (30) 上田
- (31) 厩代
- (32) 松代
- (33) 碓氷
- (34) 長野
- (35) 仁科
- (36) 須坂
- (37) 中野
- (38) 上木島
- (39) 豊郷
- (40) 飯山
- (41) 豊井
- (42) 柏原



- 40mm以上
- 30mm以上
- 20mm以上
- 10mm以上
- 5mm以下



秋期氣候概要

○空氣之壓力 本期平均氣壓ハ松本ニ高ク長野、飯田ハ同度ヲ示シ松本、長野ハ例年ノ趨勢ニ從ヒ十月十一月ト漸次ニ上昇シ十二月ニ到リテ下降シ飯田ハ十月ニ於テ甚シキ低度ヲ示シ二ヶ所ヨリ〇、四耗乃至〇、六耗ノ下降ヲ爲シ十一月ニ到リテ一耗余ノ急劇上昇ヲナシテ二ヶ所ヨリモ反テ高キヲ示セリ而シテ平年ニ比スレバ十月ハ飯田ハ殆ンド同數ヲ示シモ長野ハ〇、七耗松本ハ〇、六耗高ク十一月ニ入りテ三ヶ所トモ約半耗ノ過降トナリ十二月ハ長野ハ同數ヲ得松本、飯田ハ少シク過降セリ、十月ニ於ケル高極ハ長野、松本、飯田共ニ卅一日午後一時ニ現ハレテ其示度ハ長野ハ七十七耗百七十二耗(海面及重力更正數以下全シ)松本ハ七百七十二耗飯田ハ七百七十耗三ニシテ低極ハ長野ハ九日午前六時ニ現ハレテ七百五十四耗四ヲ示シタリ今同日前後ノ全國氣壓配置ヲ見ルニ六日清國揚子江口ニ顯ハレシ少低氣壓ハ東進シテ七日朝ハ濟州島附近ニ存在シ八日朝鮮海峽ニ進入シ向東進シテ九日朝ハ東京附近及相模灘ニ存在シテ七百五十六耗ニ下降シ此外ニ向朝鮮北部ニ發生シタルモノアリテ日本海ニ入りテ發達シ氣層ヲ擾亂シテ各地ニ豪雨ヲ注下シタリ而シテ本縣下ニ於テハ七日午後ヨリ降雨ヲ始メ十日夜ニ入りテ甚シク各地ニ於テ六七ト耗ヲ測リ最モ多量ナリシハ開田ノ七十八耗五諏訪ノ七十七耗三伊那ノ七十一耗等ニシテ翌日モ引續キ降雨アリシモ概ネ前日ノ半量ヲ測リ尙引續キテ十四日朝ニ到リテ漸ク霽レ天候恢復ヲ告ケタリ、十一月ニ於ケル高極ハ長野ハ廿二日午前六時ニ現ハレテ七百七十二耗一松本ハ七百七十二耗五ヲ示シテ一日午前六時ニ現ハレ飯田ハ二ヶ所ヨリモ稍々低ク七百七十一耗六ニシテ一日午前拾時ニ現ハル低極ハ各地共ニ二十日午後六時ニ現ハレテ其示度ハ長野最モ低クシテ七百四十四耗三松本ハ七百四十六耗七飯田ハ七百四十七耗一ヲ示セリ此低極ヲ現ハセル當時ノ全國氣壓配置ヲ見レバ七日上海、九江ノ間ニ顯ハレ北東ニ進ミテ黃海ニ入り又別ニ八日臺灣南東部ヨリ來タリタル低氣壓ハ九日夜九州ニ達シ共ニ北上シテ著シク發達シ一ハ朝鮮中部ヲ横過シテ其跡ヲ逐ヒ又豊后海峽ニハ副低氣壓ノ發生スルアリテ全國氣壓ノ配置ニ著シキ變化ヲ呈シ本邦西部ノ各地ニ異象ノ暴風雨ヲ起スニ到リ十日、十一日日本海ヲ北東ニ徐行スルニ當リテハ全國ヲ通シテ南西ノ暖濕ナル強烈風ヲ起シ各地ニ雷雨ヲ發生シタル所多ク十二日終ニ北海ニ去レリ而シテ本縣下ニ於テハ強風吹キ雷鳴ヲ起セシモ著シキ降雨ヲ見ズ隨テ被害ナカリシ、十二月ニ於ケル高極ハ各地トモ六日午前二時ニ現ハレテ長野ハ七百七十三耗二松本ハ七百七十三耗七飯田ハ七百七十二耗四ヲ示セリ低極ハ各地共三十一日午後二時ニ現ハレテ長野ハ七百五十三耗九松本七百五十二耗八飯田ハ七百五十三耗六ヲ示セリ當時低氣壓ハ揚子江ヨリ來リテ對馬海峽ヲ經テ卅一日朝日本海ニ入ル而シテ揚子江域及北清地方ニテハ氣壓急昇シ氣層ノ傾斜著シク峻急トナリ本邦西部ニ北西ノ風強ク本縣下ニ於テモ

強風ヲ起シタル所多ク又一般ニ降雪ヲ見タリシ

○風 風ノ平均速度ハ本期ヲ通シテ松本ニ強ク飯田ニ弱シ然レモ十月ハ長野ニ強カリシ之レヲ平年ニ比スレバ長野ハ十月十一月ノ兩月ハ僅カニ強クシテ十二月ニ入りテ弱ク松本ハ十月ニ弱クシテ十一月十二月ニ強ク飯田ハ各月共ニ弱ク最風向ハ長野ハ十月ハ北ヨリ西ヲ占メ十一月ハ東風最多ニシテ十二月ハ北ヨリ東ヲ占ム松本ハ各月トモ北西ノ風多ク就中十月ハ總觀測數ノ三分ノ一以上ヲ占ム飯田ハ各月トモ西ヨリ南西ヲ占メタリ
最強風ハ長野ノ十一月廿七日午後三時廿分北ノ十七米七(一秒時間)ヲ最トシ松本ノ全月十七日午前六時南南西ノ十七米四之レニ次ク暴風日數ハ松本ニ多クシテ飯田ニ少シ而シテ長野ハ十月ニ最多クシテ七日ヲ算シ松本ハ十二月ニ最多クシテ九日ヲ算ス皆無ナルハ松本ノ十月、飯田ノ十一月ニシテ飯田ハ烈風以上ニ達シタル事ナシ而シテ終日暴風ノ吹キ荒ミタルハ松本ノ十一月十七、十八ノ兩日ニテ十七日ハ廿四時間總速度ノ一秒間平均速度十米十八日ハ十二米ニテ測レリ

○空氣ノ溫度 本期ハ各地共夏期ヨリ十四度内外ノ低下トナリ秋季ノ狀態ニ移リタリ而シテ之レヲ平年ニ比スレバ十月十一月ハ高度ニ過キ十月ハ一度近クノ過高ヲ現ハシタリシガ十一月ニ入りテハ少シク遞減シテ半度近クノ上昇ニテ經過シ飯田ハ平年ト同度ヲ示シタリ十二月ニ入りテハ俄然低下シテ各地共ニ一度内外ノ過低ヲ見タリ而シテ之レヲ既往ニ見ルニ長野ノ十月ノ溫度ト同度以上ニアリシハ廿五年、三十年、卅六年四十年四十二年ノ五ヶ年トス、松本ノ十月ノ溫度ト同度以上ニアリシハ三十三年三十四年ノ二ヶ年(卅一年觀測開始)ニシテ又十二月ノ溫度ト同度以下ニアリシハ四十年四十二年ノ二ヶ年トス又飯田ノ全上十月ニ於ケルモノハ卅四年四十年ノ二ヶ年(卅一年觀測開始)ニシテ又十二月ニ於ケル全上ノモノハ卅四年卅六年四十年四十二年ノ四ヶ年ナリトス

極度ノ高溫ハ十月ニ現ハレ福島ノ廿五度五ヨリ西内ノ廿度八ノ間ニアリテ低温ハ十二月ニ入りテ氷點下十度内外ヲ示シ水廻ハ氷點下十五度ニ下降シタリ而シテ最高極度ハ縣下ヲ通シテ十月ニ於テ概ネ三回ニ現示シタリ即チ一日、二日ノ兩日ニ於ケルモノ、區域ハ川中島平原一休ト須坂以北飯山平ノ地方ト柏原ニ及ブ地方ニシテ九日ハ費科諏訪以南伊那谷一休ト上田平ヨリ佐久平ニ及ブ地方トシ廿二日廿三日ノ兩日ハ水曾谷及北安曇地方ト長野平ノ局部長野松代地方トス
極度ノ低温ハ川中島平原ト千曲川東岸ノ地方ヨリ佐久平ニ及ブ地方ト伊那谷一休ニハ十三日ニ現示シ諏訪平ヨリ松本平ニ及ブ地方ト水曾谷ニハ十九日ニ現示シ水曾谷ト北安曇ヨリ柏原飯山ニ及ブ地方ハ廿五日ニ現示セリ

○濕度 夏期ニ比スレバ長野ハ同數ナルモ松本、飯田ハ大ニ乾燥セリ而シテ十月ハ各地共百分ノ五乃至六ヲ増加シタルモ十一月ニ於テハ百分ノ五乃至九ヲ減少シ十二月ニ入りテハ長野ハ同數ナルモ松本ハ百分ノ十四飯田ハ全十九ヲ減少

セリ之レヲ平年ニ比スレバ長野ハ十月ニ於テ同數ヲ得十一月ハ百分ノ六十二月ハ全三ヲ減少シ松本ハ十月ニ於テ百分ノ三ヲ増加シ十一月ハ廿二月ハ四ヲ減少シ飯田ハ十月ニ於テ百分ノ二ヲ増シ十一月ハ一十二月ハ五ヲ減少シタリ概シテ北信地方ハ南信地方ヨリモ乾燥ノ傾キヲ示ス

○降水量 夏期ニ比スレバ大ニ減少シテ約三分ノ一ニ過ギザルモ十月ハ一般ニ多量ヲ注下セシガ最多量ナリシハ西筑摩郡大桑村ノ二百三十九粒ニナリシ而シテ之レヲ平年ニ比スレバ十月ハ一般ニ過剩ヲ來タシテ長野平地方ニ最多クシテ二倍ヲ計リ上高井郡仁禮村ハ百四十二粒余即チ三倍ヲ計リ又過剩ノ最モ少ナキハ伊那谷トス即チ平年トノ過剩ハ南信地方ニ小ニシテ北信地方ニ大ナリ十一月ハ平年ニ比スレバ南信地方ニ概シテ過剩ニシテ北信地方ハ一般ニ減少セリ殊ニ千曲川沿岸ハ三分ノ一ノ減少ナリ十二月ハ南信地方一般ニ三四十粒ノ減少ニシテ北信地方ハ十五粒内外ノ減少ナルガ獨リ下水内郡ト下高井郡ノ北部ハ三四十粒ノ過剩ナリシ

○降水日數 十月ハ北信地方ハ十五六日南信地方ハ十二三日ヲ算ヘ十一月ハ南信地方ハ十日内外北信地方ハ概シテ其半數位ナルモ下水内郡飯山ト下高井郡豊郷ハ十二三日ヲ算フ十二月ニ入りテハ大ニ減少シテ概シテ五日内外ナルモ長野以北ハ十日以上ニ達シ下高井郡豊郷ハ廿三日ヲ算ヘタリ

○雷雨日數 本期ハ五回ニシテ内十月ハ局發ノモノ二回ニシテ六日午後一時頃上水内郡北小川村ニ弱雷起リ全時ニ降雨ト共ニ大豆位ノ降意アリ長野ニテハ全一時廿分微雷トシテ聞ケリ十七日ハ午後十時四十分小縣郡西内村ニ弱雷ヲ發起セリ、十一月ハ三回ニシテ十日午後二時廿七分下伊那郡上飯田村ニ弱雷起リ午後二時四十五分上伊那郡片桐村ニ達シテ強雷トナル北安曇郡大町ニ於テハ午後二時三十五分弱雷ヲ聞ケリ、全日午後六時十分西筑摩郡王滝ニ強雷起リ全六時三十六分諏訪、東筑摩郡ヲ通過シテ七時十分小縣郡ニ入りテ弱ク七時卅分頃長野平ニ及ビタリ、十一日午後〇時廿分下伊那郡上飯田村ニ微雷アリタリ本年ノ雷鳴ハ之レヲ以テ終リトス

○初霜雪 本年ノ初霜ハ西筑摩郡開田村及ビ上水内郡柏原村ニ於ケル十月廿日ヲ初メトシ全廿七日ニ到リテ上伊那郡片桐村全郡中箕輪村ニ現ハレ十一月ニ入りテ四日上下伊那、東西筑摩、諏訪、小縣、南北安曇各郡ト上水内郡北小川村ニ初霜ヲ見、翌五日ハ長野平ノ各地ニ現ハレ八日ニ到リテ下高井郡豊郷村下水内郡飯山町ニ及ブ之レヲ最後トス而シテ本年ノ初霜ハ平年及昨年ヨリモ一般ニ晩現ニシテ長野ハ平年ニ後ル、十五日昨年ヨリハ十四日、松本ハ廿日ト廿六日飯田ハ十九日ト廿七日ナリ又本年ノ初雪ハ十一月十七日東西筑摩、下伊那、南北安曇郡ト上水内郡及下水内郡ノ北部ニ降雪シ翌十八日南北佐久、小縣、更級、埴科、上下高井ノ各郡ニ及ビ夫レヨリ十日ヲ過ギテ諏訪、上伊那郡及上高井郡仁禮村ニ初メテ降雪ヲ見タリ而シテ本年ノ初雪ハ平年ヨリハ概シテ一般ニ早現ニシテ長野ハ平年ヨリ一日松本ハ八日飯田ハ十三日早ク昨年ニ比較スレバ概シテ南信地方ハ早ク北信地方ハ晩現ニシテ松本ハ八日飯田ハ十三日早ク長野ハ十一日晩カラシ

○地震 本季ニ於ケル地震總觀測回数ハ二十四回アリテ夏季ト殆ント差ナシ就中弱震ハ五回有感覺微震十一回無感覺微震八回ナリシ而シテ内弱震二回ハ管外強震ノ餘波ニシテ他ハ悉ク局發地震ナリトス今各月ニ於ケル概況ヲ記載スレバシ左ノ如シ

(十月) 本月ニ於ケル地震觀測回数ハ十回アリテ内弱震一回有感覺微震四回無感覺微震六回ナリシ又各地ニ於テ之レヲ見ルニ震數ノ最モ多キハ松本、長野ノ各四回飯田ノ三回之レニ次ク、而シテ十三日ノ微震及廿五日ノ弱震ヲ除キテハ他ハ河レモ局發地震ナリトス、其内廿五日午前三時廿二分下野西部ニ發セシ強震ハ震域頗ル廣ク西方ハ神戸ニ達シ東北方ハ秋田ニ及ヒ其長徑二百五十里短徑百五十里ニシテ陸地總面積一萬二千二百方里ニ達シタリ就中強震部ハ下野(南西八分)上野(東五分)下總(北西四分)武藏(東北四分)常陸(南西一分)ニ亘リ面積八百方里ヲ有シ又弱震部ハ甲斐、相模、武藏、安房、上總、下總、常陸、信濃、上野、磐城、岩代、越後ヲ含ミ陸地面積三千五百方里ナリシガ震央地附近ハ棚上ノ器物墜落、液体ノ溢出等アリシ、今飯田測候所ノ觀測ニ據ルニ最初稍急震ニ起リ水水平動ハ初期微動七秒九ニシテ主要動ニ入り同時ニ最大動ニ達シ東ノ西ノ方向ニ於テ全振幅〇、五耗、振動期〇、八秒ヲ示シ爾後二十八秒時間ハ著シク夫レヨリ終期ノ微動トナリテ静止シタリ、又松本測候所ノ觀測ニ據ルニ發震後二十秒ニ至リテ最大動ニ達シ北東ノ南西ノ方向ニ於テ全振幅〇、九耗、振動期〇、七秒ヲ示シ爾後震動緩慢トナリ全振動時間五十七秒ニテ静止シタリ、尙ホ長野測候所ノ觀測ニ據ルニ最初ヨリ緩慢ニ起リ水水平動ハ發震後第八秒時間ニ至リテ稍々著明トナリ夫レヨリ二十六秒時間ヲ經テ最大動ニ達シ南東ノ北北西ノ方向ニ於テ全振幅〇、五耗、振動期一、〇秒ヲ示シ爾後繼續スルコト廿八秒夫レヨリ終期微動トナリシ上下動ハ發震後二十三秒ニ於テ最大動トナリ全振幅〇、一耗振動期〇、八秒ヲ示シ漸次ニ勢ヲ殺キ静止シタリ、尙十三日午後十一時五十六分ニ發シタル鹿島灘ノ強震ハ震域長徑二百五十里短徑百五十里ニシテ前項ノモノト同一ナリシモ震原海底ニ存在セシガ爲メ陸地面積ハ稍狹隘ニシテ八千余方里ヲ占メ且ツ其震動モ亦敢テ強烈ナラザリシ即チ強震部ハ磐城、常陸、下總ノ沿岸ノ一部ニシテ陸地面積百方里ニ止マリ弱震部ハ武藏、上總、下總、常陸、下野、磐城、岩代ノ大部分ニシテ陸地面積二千三百八十方里ナリシ、今長野測候所ノ觀測ニ據ルニ最初ヨリ緩慢ニ起リ水水平動ハ第十七秒ニシテ稍々著明トナリ夫レヨリ二十八秒ニ至リテ最大動ニ達シ西ノ東ノ方向ニ於テ全振幅〇、五耗、振動期〇、九秒ヲ示シ爾後繼續スルコト一分五十五秒夫レヨリ終期ノ微動トナリテ漸次ニ静止シタリ、又本月大森式地動計(東西動二十倍)ヲ以テ觀測シタル地震回数ハ二十回アリ其重ナルモノヲ項ヲ分ケテ揚クレハ左ノ如シ

(一) 鹿島灘ノ強震 此地震ハ前ニ普通地震計ニ於テ觀測セシ現象ヲ摘載セシモ更ラニ地動計ニ現ハレタル觀測ヲ記ルサハ發震時ハ十三日午後十一時五十七分二十五秒稍性質緩慢ナル微動ニ起リ初期微動ノ繼續時間ハ十五秒ニシテ主要動トナリテ五分四十一秒四繼續シ最大振幅〇、八一耗、振動期二、一四秒ヲ示シ爾後漸次振波ヲ縮小シ終期ノ微動トナリ九分二十八秒〇時間ヲ經テ静止シタリ全振動時間ハ十五分二十四秒四ナリ

(二) 下野西部ノ強震、此地震モ亦普通地震計ニ感シタルモノニシテ前ニ詳説セシモ尙地動計觀測ニ據ルニ發震時ハ二十五日午前三時廿一分四十三秒性質緩慢ナル微動ニ起リ初期微動ノ繼續時間ハ十八秒八ニシテ主要動トナリ一分四十八秒四ヲ繼續シ最大振幅〇、四二耗、振動期二、二七秒ヲ現シ爾後微弱ナリテ終期ノ微動七分五十六秒三ヲ經テ停止セリ此全振動時間ハ十分〇三秒五ナリ

(三) 上總沖ノ弱震 此地震ハ廿六日午前十四分ニ發シ弱震部ハ面積二百五十方里ニシテ陸地總面積四千六百五十方里ナリキ、長野ノ觀測ニ據ルニ發震ハ午前十四分二十二秒性質緩慢ナル震波ニ起リ初期微動ノ繼續時間ハ十二秒六ニシテ主要動トナリ一分五十二秒五ヲ繼續シ最大振幅〇、一六耗振動期三、八一秒ヲ示シ爾後漸次微動トナリテ終期微動五分〇九秒五ヲ經テ停止セリ此全振動時間七分十四秒六ナリ

(十一月) 本月ハ地震ノ發現寡少トナリ觀測回数僅カ八回アリテ何レモ局發地震ナリ其内弱震四回有感覺微震モ亦四回ナリトス局發弱震中著明ナルモノハ三日本縣南部ニ現ハレタルモノ震域稍廣ク長徑百里短徑五十里陸地面積三千二百八十方里ニ達シタリ就中弱震部ハ飯田、伊那、片桐、七久保、宮川附近ニ亘リ陸地面積四百方里ナリシガ震央地附近ハ地鳴ヲ伴ヘリ飯田測候所ノ觀測ニ據ルニ最初ヨリ急激ニ起リ水水平動ハ發震後一秒六ノ初期微動ヲ經テ主要動トナリ夫レヨリ一秒三ニ於テ最大動ニ達シ南ノ北ノ方向ニテ全振幅〇、二耗、振動期〇、六秒ヲ示シ爾後漸次ニ静止シタリ、又長野ノ大森式地動計ニ據ルニ地震觀測回数ハ三十七回アリ其主ナルモノヲ掲クレバ左ノ如シ

(一) 磐城灘ノ強震 此地震ハ八日午後四時〇五分磐城灘ニ發セシガ震域ハ甚タ廣ク北方ハ北海道東岸ニ達シ西方ハ丹後ノ宮津ニ及ヒ長徑三百里短徑百五十里ニシテ陸地面積九千五百方里ヲ有セリ其内強震部ハ磐城ノ南部ト常陸ノ北部ニシテ陸地面積三百八十方里ニ亘リタルモ格別被害ナシ又弱震部ハ下總、常陸、下野、岩代、陸前ヲ含ミ陸地面積千五百九十方里ニ及ヒタリ今長野ノ觀測ニ據ルニ初ヨリ急激ニシテ發震時ハ八日午後四時〇五分三十六秒ニ起リ初期微動ノ繼續時間ハ十三秒八ニシテ主要動トナリ二分五十七秒三ヲ繼續シ最大振幅ハ主要部第一期ニ於テ〇、〇八耗振動期一、八五秒ヲ現シ爾後震波ヲ縮小シテ終期ノ微動トナリ三分三十秒、〇ヲ經テ停止セリ此全振動時間ハ六分四十一秒一ナリ

(二) 臺灣花蓮港ノ強震 此地震ハ花蓮港附近ノ海底ニ於テ十四日午後四時卅四分ニ發シ震域ハ長徑二百里短徑百五十里ニシテ陸地面積二千二百二十八方里ニ亘リ就中花蓮港附近ハ最モ強ク強震部ハ百方里ニ達シタルレ被害ヲ與ヘサリシト云フ而シテ弱震ヲ感シタルハ千四百三十方里ニ及ヒタリ今長野ノ觀測ニ據ルニ性質緩慢ナル微震ニ初マリ發震時ハ十四日午後三時四十六分三十二秒ニ起リ初期微動ノ繼續時間ハ三分四十七秒五ニシテ主要動トナリ八分〇六秒七ヲ繼續シ最大振幅ハ主要部第二期ニ於テ〇、〇六耗振動期四、六五秒ニ現シ爾後漸次震波ヲ縮小シテ終期ノ

五

微動トナリ十三分三十四秒ニテ終止セリ此全振動時間ハ二十五分二十八秒三ナリ

(三) 磐城ノ南海岸ノ弱震 此地震ハ十七日午後九時廿八分ニ發シガ震域ハ稍廣ク長徑百五十里短徑八十里ニシテ陸地面積四千五百八十里ニ亘リタリ長野ノ觀測ニ據ルニ最初細微ナル緩動ニ發シ發震時ハ十七日午後九時二十八分二十二秒ニ起リ初期微動ノ繼續時間ハ三十三秒九ニシテ主要動トナリ一分十五秒七時間繼續シ最大振幅ハ主要部第二期ニ於テ〇、〇三耗振動期一、三三秒ヲ現シ爾後震波ヲ減殺シテ終期ノ微動トナリ二分三十五秒二ヲ經テ終止セリ此全振動時間ハ四分二十四秒八ナリ

(四) 下野、南部ノ強震 此地震ハ二十七日午後九時二十一分ニ發シタルモノニテ震域ハ北方ハ秋田邊ニ達シ西方ハ丹後宮津附近ニ及ヒタリ長徑二百里短徑百五十里ニシテ陸地面積八千二百方里ニ亘レリ就中強震部ハ下野(南六分)上野(東二分)武藏(北東四分)下總(北三分)ニシテ面積五百三十方里ナリシガ弱震部ハ駿河、甲斐、伊豆、相模、武藏、安房、上總、下總、常陸、上野、下野、磐城ヲ含ミ、面積、二千六百五十方里ニ及ヒタリ今長野ノ觀測ニ據ルニ最初稍急激ナル微動ニ發シ初期微動ノ繼續時間ハ十四秒ニシテ主要動トナリ三分四十七秒五時間繼續シ最大振幅ハ主要部第二期ニ於テ〇、一六〇秒ヲ現シ爾後震波ヲ減殺シテ終期ノ微動トナリ六分四十三秒〇ヲ經テ終止セリ此全振動時間ハ十分四十四秒七ナリ

(五) 臺灣恒春半島ノ弱震 此地震ハ廿九日午前十一時廿五分恒春半島東方ノ海底ニ發シタルモノニシテ震域ハ臺灣全島及八重山列島ニ亘リ陸地面積二千二百六十方里ヲ震域セリ其内弱震部ニ感シタルモノハ三百四十方里ニシテ其他ハ微震ナリシ、長野ノ觀測ニ據ルニ最初緩慢ナル微動ニシテ發震時ハ廿九日午前十一時三十一分十三秒ニ起リ初期微動ノ繼續時間ハ三分四十九秒三ニシテ主要動トナリ二分五十七秒五時間繼續シ最大振幅ハ〇、一〇二耗、振動期四、三六秒ヲ現シ爾後微動トナリ終期ノ微動トナリ一分十二秒ニテ終止セリ此全振動時間ハ十七分五十九秒〇ナリ(十二月) 斯月ニ於ケル地震觀測回数ハ六回アリテ何レモ局發地震ナリ其内有感覺地震ハ三回無感覺微震モ亦三回アリ又各地ニ於テ見ルニ震數ノ最モ多キハ松本ノ三回、飯田ノ二回ナリ長野地動計ニ依テ觀測シタル地震回数ハ四十一回アリテ今其主ナルモノヲ掲ケレバ左ノ如シ

(一) 八丈島附近ノ強震 此地震ハ二日午前〇時〇八分ニ發シタルモノニシテ其震源ハ末々詳カナラザルモ八丈島附近ノ海底ニ起リシモノナランカ、今長野ノ觀測ニ據ルニ發震時ハ二日午前〇時〇八分四十二秒性質緩慢ナル微動ニシテ初期微動ノ繼續時間ハ四十六秒一ニシテ主要動トナリ四分四十一秒五ヲ繼續シ最大振幅ハ主要部第一期ニ於テ〇、〇六耗振動期一、一三秒ヲ示シ漸次ニ震動衰へ終期ノ微動トナリ五分十四秒〇ヲ經テ終止セリ此全振動時間ハ八分四十一秒六ナリ

(二) 淺間山噴火地震 此地震ハ二日午後八時二十分淺間山突然爆發ヲ爲シ關東地方ニ於テハ強キ鳴響ヲ感シ前橋方面ニハ多少ノ降灰アリシモ格別ノ被害ナク之レニ伴フ地震モ亦極メテ微弱ナリシ、今長野ノ地動計ニ現ハレタル記錄ヲ見ルニ性質緩慢ナル微動ニ初マリ初期微動ノ繼續時間ハ五秒八ヲ經テ主要動トナリ一分二十二秒七繼續シ最大振幅ハ〇、〇一五耗、振動期三、二三秒ヲ示シ爾後極微トナリテ終期ノ微動一分三十二秒五ヲ經テ終止セリ此全振動時間ハ三分〇一秒〇ナリ

(三) 磐城北部ノ強震 此地震ハ九日午後八時〇二分ニ發シタルモノニテ震域ハ北方秋田附近ニ達シ西方ハ甲府附近ニ及ヒ長徑二百里短徑百里ヲ有シ陸地面積六千二百方里余ナリ就中強震部ハ磐城ノ北方ト陸前ノ南部ヲ含ミ面積百八十里ナリ又弱震部ハ磐城、常陸、岩代、羽前、陸前ノ大部分ニ亘リ面積千三百六十方里ナリトス、震央地附近ハ鳴動ト共ニ家屋ノ動搖烈シク人々戶外ニ逃出セシモ格別ノ被害ナシ長野ノ觀測ニ據ルニ發震時ハ九日午後八時〇三分〇八秒性質急激ナル震波ヲ以テ起リ初期微動ノ繼續時間ハ三十四秒〇ニシテ主要動トナリ一分二十七秒七ヲ繼續シ最大振幅ハ主要部第二期ニ於テ〇、〇四耗、振動期二、七三秒ヲ示シ爾後漸次微弱トナリテ終期ノ微動二分四十五秒二ヲ經テ終止セリ此全振動時間ハ四分四十六秒九ナリ

(四) 遠地ノ大震 此地震ハ十日午後六時三十四分ニ發シタルモノニシテ大坂ニテハ午後六時三十五分五十一秒ニ起リ初期微動ノ繼續時間ハ十二分五十八秒二ヲ示シ甚タ大ナル震波ヲ描出セリ長野ニ於テハ發震時ハ午後六時三十四分五十二秒ニシテ性質頗ル緩慢ナル震動ヲ示シ初期微動ノ繼續時間ハ十三分五十九秒九、主要動トナリ一分五十九秒九ニテ繼續シ最大振幅ハ主要部第二期ニ於テ〇、一二耗振動期一五、一四秒ヲ現シ漸次震波ヲ縮小シテ終期ノ微動トナリ約一分十二秒六ヲ經テ終止セリ此全振動時間ハ三十六分四十秒〇ナリ

(五) 遠地ノ大震 此地震ハ十六日午後十一時五十一分ニ發シタルモノニテ大坂ニテハ午後十一時五十一分十七秒ニ感シ甚タ大ナル震波ヲ描出セリ長野ニテハ發震時午後十一時五十一分三十七秒ニシテ初期微動ノ繼續時間ハ九分三十八秒八、主要動トナリ一分三十九秒八ヲ繼續シ最大振幅ハ主要部第三期ニ於テ〇、六四耗、振動期一八、二六秒ヲ示シ爾後漸次震波ヲ縮小シテ終期ノ微動トナリ一分二十三秒三ニシテ終止セリ此全振動時間ハ四分四十二秒〇ナリ

(六) 磐城灘ノ弱震 此地震ハ二十五日午後三時三十分ニ發シタルモノニシテ震域ハ長徑二百五十里短徑百六十里ヲ有シ陸地面積八千九百十方里ナリ其内弱震部ハ千六百方里ニ亘レリ長野ノ觀測ニ據ルニ發震時ハ午後三時三十一分〇一秒ニシテ性質緩慢ナル微動ニ起リ初期微動ノ繼續時間ハ二十七秒二ニシテ主要動トナリ二分三十三秒二ヲ繼續シ最大振幅ハ主要部第一期ニ於テ〇、一七耗振動期三、七二秒ヲ現シ爾後漸次ニ震波ヲ縮小シテ終期ノ微動トナリ四分三十五秒二ヲ經テ終止セリ此全振動時間ハ七分三十二秒六ナリ

明治四十三年 長野縣氣候概要

島	福			訪 諏 上			日 朝			那 伊			田 飯			名 地
	秋	十	十	秋	十	十	秋	十	十	秋	十	十	秋	十	十	
八、〇	一、四	七、九	一四、六	七、五	〇、八	八、三	七、九	一、七	八、一	一四、〇	九、一	二、六	九、五	一五、一	八、七	午前 十時 最高
一一、一	五、五	二、七	一八、〇	一一、七	五、七	一一、三	一一、七	五、二	一一、三	一一、七	一一、九	六、三	一一、七	一一、六	最高	
〇、五	六、三	六、二	八、二	一、八	四、七	一、三	一、七	四、六	一、〇	八、七	一、七	四、三	〇、八	八、六	最低	
六、三	〇、三	六、二	一三、一	六、八	〇、五	六、八	六、七	〇、三	六、七	一三、二	七、〇	一、〇	七、二	一三、九	平均	
一一、五	一一、六	一一、一	九、八	九、九	一〇、三	一一、一	一〇、〇	九、八	一一、二	九、〇	一一、〇	一〇、九	一一、五	一一、二	最高 最低	
二五、五	二五、五	一九、五	二五、五	二四、七	一九、五	二四、七	二四、〇	一九、五	二四、三	二四、〇	二四、三	一九、五	二四、三	二四、三	最高 最低	
二五、五	二五、五	一九、五	二五、五	二四、七	一九、五	二四、七	二四、〇	一九、五	二四、三	二四、〇	二四、三	一九、五	二四、三	二四、三	最高 最低	
六五、二	六五、二	六六、三	七二、五	七二、三	六九、三	七〇、七	七二、三	六九、三	七〇、七	七二、三	六八、三	六六、七	六六、七	七二、三	最高 最低	
二六	二九	二九	一八、九	二七、二	一五、五	二〇、九	二四、九	一五、五	二〇、九	二四、九	三〇、三	一六、九	一六、九	二〇、一	降水 總量	
六六、〇	七〇、〇	七〇、〇	六六、〇	七〇、〇	六六、〇	七〇、〇	七〇、〇	六六、〇	七〇、〇	七〇、〇	七〇、〇	六六、〇	七〇、〇	七〇、〇	降水 最多量	
二六	五	八	一三	二	三	五	三	四	七	一	二	二	二	二	雨 雪 日 數	
一	〇	〇	二	一	〇	〇	一	〇	〇	一	〇	〇	〇	〇	雨 雪 量 日 數	
四	二	一	〇	三	二	一	四	二	一	三	三	二	二	二	日 數	
二七	三	四	〇	一	一	〇	二	一	一	〇	一	一	一	一	日 數	
一	一	〇	〇	一	一	〇	一	一	〇	〇	一	一	〇	〇	日 數	
〇	〇	〇	〇	〇	〇	〇	〇	〇	〇	〇	〇	〇	〇	〇	日 數	

十一月 記事

一	朝露、午後日暈ハル
二	午前五時ヨリ十五分間降雨、午後日暈ハレ強風吹ク
三	午前一時廿分ヨリ全三時迄、全五時五十分ヨリ全八時及全十時ヨリ十一時廿分迄午後〇時十分ヨリ全時廿五分迄降雨夜露アリ
四	朝露、夕焼アリ
五	朝露、霜、夕焼アリ
六	午前一時十分ヨリ全二時五分迄降雨、午後露
七	朝露、霜、夜露、煙霧、暈
八	夜露現ハル
九	朝露、午前六時四十五分ヨリ午後〇時十五分迄及全一時廿分ヨリ全三時五十分迄乃至全六時五十分ヨリ斷續シテ、午後十時五十分迄、午後強風吹ク午後七時廿八分ヨリ全時廿五分迄降雨四ニ雷電アリ◎月ノ最低氣壓七百〇八托七午後六時顯ハル
十	夜露、煙霧、夜露
十一	朝露、霜、夜露
十二	朝露、霜、夜露アリ
十三	朝露、霜、午後月暈及月光環顯ハル
十四	未明月暈、露、波狀雲顯ハレ夕焼アリ午後月光環顯ハル
十五	未明月暈、午前五時ヨリ全八時五十分及午後一時廿五分ヨリ五分間微雨アリ
十六	朝露、朝燒、午前八時五十分ヨリ全九時十分迄微雨、午後一時七分ヨリ全十時廿分迄斷續ノ雪アリ(本年ノ初雪)
十七	午前四時中ヨリ全七時五十分迄微雪、朝燒、夜露、暈顯ル
十八	朝露、霜、午後露(結氷アリ)
十九	朝露、霜、煙霧、夜露
二十	朝露、霜、朝燒アリ
廿一	◎氣壓最高七百四托五午前十時顯
廿二	朝露、午後八時四十分ヨリ全一時十五分、全十時四十分ヨリ翌日互ニ降雨アリタリ
廿三	夜來ノ雨午前一時中歇、全一時四十分ヨリ午後八時廿五分迄斷續微雨ノ降雨アリ
廿四	朝露、午後二時中ヨリ十二分間全八時四十分ヨリ廿分間降雨午後十時五分ヨリ全時十分迄微雪、夜露アリ
廿五	朝露、霜、雪同暈、午後露アリ
廿六	朝露、霜、夜露、午後九時廿一分五十四秒微雪、◎最強風速度北ノ十七米七午後三時廿分顯
廿七	朝露、午前六時五十分ヨリ全八時十五分、全十一時三分ヨリ七分間午後一時十分ヨリ五分間微雨全時廿六分ヨリ全時五十五分迄微降ル
廿八	夜露
廿九	朝露、朝燒、午後九時四十五分ヨリ終夜降雨アリ
三十	

十一月 記事

一	前日來ノ雨午前七時廿五分歇
二	朝露、午前五時ヨリ廿分間、全九時十分ヨリ廿五分間全十一時ヨリ午後一時中迄微雨、午後六時廿六分ヨリ微雪微雨混降シ全十時十四分迄トナリ全十一時十分歇
三	朝露、午前八時五十二分微雪、午前十時廿分ヨリ午後〇時四十分迄微降ル
四	朝露、霜、夜露、霜アリ
五	朝露、午前五時廿分ヨリ全六時十分迄微雪、夕焼、夜露顯アリ
六	朝露、夜露、霜、◎最高氣壓七百四托〇(午前二時及全十時)
七	朝露、霜、午前十時十五分ヨリ廿五分間全十一時五十分ヨリ廿分間微降ル夕焼アリ
八	朝露、霜、濃霧、樹氷、午前八時五十分ヨリ全九時廿五分迄微雪、夜露アリ
九	朝露、霜、午前一時十分ヨリ終日斷續ノ微降レリ
十	朝露、霜、昨日來ノ雪斷續シテ、午後七時四十五分ニ及ブ
十一	朝露、朝燒、午前二時十分ヨリ廿分間、午後〇時廿八分ヨリ斷續シテ、翌日ニ互ル
十二	昨朝來降雪午後三時半歇、午後月環、霜アリ
十三	朝露、霜、煙霧、夜露
十四	朝露、霜、夜露、午前二時十分ヨリ午後五時五十分迄微降ル
十五	朝露、霜、夜露アリ
十六	朝露、霜、午後六時五十分、全九時十分間、全十一時ヨリ終夜微雪
十七	終日降雪アリ
十八	朝露、霜、引續キタル雪午前九時四十分歇、午前十一時半微雪〇時中迄ヲ混降シ一時十五分歇
十九	朝露、霜、月暈、日暈、午後月暈、霜アリ
二十	朝露、霜、午後二時半ヨリ全六時廿五分微雨全八時四十分ヨリ十時廿五分迄微雪
廿一	朝露、霜、月暈、午前六時二分ヨリ廿二分迄及全九時半ヨリ十一時五十分迄微雪、午後日暈現ハル
廿二	午後〇時四十五分ヨリ全一時四十分迄及全十一時半微雪、夜露アリ
廿三	午前五時半ヨリ降雪午後二時十九分迄トナリ全八分迄トナリ午後十一時半歇、夜露アリ
廿四	朝露、霜、午前七時ヨリ全九時四十分、全十時十五分ヨリ午後一時迄降雪セリ
廿五	朝露、霜、煙霧、夜露
廿六	朝露、霜、午後三時九分ヨリ終日降雪アリ
廿七	昨日來ノ降雪午前〇時廿分歇、午後八時五十分及全十時四十分ヨリ降雪、午後強風吹ク◎最強風速度南四ノ十三米三(午後十時)
廿八	夜來ノ雪午前三時半歇、朝露、霜、午前七時ヨリ終日降雪(午前十時五十分及午後五時五十分降歇)アリ
廿九	昨朝來斷續ノ降雪午後一時廿五分歇、朝露、霜アリ
三十	朝露、霜、夜露、霜、午前一時五十分降歇全二時十分ヨリ全十一時十分迄降雪アリ
三十一	朝露、霜、午前八時四十分歇、微雪全時五十八分迄ヲ混降シ終日降雪マシ◎最低氣壓七百六托三(午後二時)

松本測候所氣象觀測成績

十月 空氣ノ壓力 (耗ニテ示セ七〇ヲ加フ)

日次	午前二時	午前六時	午前十時	午後二時	午後六時	午後十時	平均	午前二時	午前六時	午前十時	午後二時	午後六時	午後十時
一	一一・八	一一・七	一一・三	一一・九	一一・六	一一・三	一一・〇	雨	雨	雨	雨	雨	雨
二	一一・三	一一・〇	一一・〇	一一・六	一一・三	一一・〇	一一・〇	雨	雨	雨	雨	雨	雨
三	一一・三	一一・〇	一一・〇	一一・六	一一・三	一一・〇	一一・〇	雨	雨	雨	雨	雨	雨
四	一一・三	一一・〇	一一・〇	一一・六	一一・三	一一・〇	一一・〇	雨	雨	雨	雨	雨	雨
五	一一・三	一一・〇	一一・〇	一一・六	一一・三	一一・〇	一一・〇	雨	雨	雨	雨	雨	雨
六	一一・三	一一・〇	一一・〇	一一・六	一一・三	一一・〇	一一・〇	雨	雨	雨	雨	雨	雨
七	一一・三	一一・〇	一一・〇	一一・六	一一・三	一一・〇	一一・〇	雨	雨	雨	雨	雨	雨
八	一一・三	一一・〇	一一・〇	一一・六	一一・三	一一・〇	一一・〇	雨	雨	雨	雨	雨	雨
九	一一・三	一一・〇	一一・〇	一一・六	一一・三	一一・〇	一一・〇	雨	雨	雨	雨	雨	雨
十	一一・三	一一・〇	一一・〇	一一・六	一一・三	一一・〇	一一・〇	雨	雨	雨	雨	雨	雨
十一	一一・三	一一・〇	一一・〇	一一・六	一一・三	一一・〇	一一・〇	雨	雨	雨	雨	雨	雨
十二	一一・三	一一・〇	一一・〇	一一・六	一一・三	一一・〇	一一・〇	雨	雨	雨	雨	雨	雨
十三	一一・三	一一・〇	一一・〇	一一・六	一一・三	一一・〇	一一・〇	雨	雨	雨	雨	雨	雨
十四	一一・三	一一・〇	一一・〇	一一・六	一一・三	一一・〇	一一・〇	雨	雨	雨	雨	雨	雨
十五	一一・三	一一・〇	一一・〇	一一・六	一一・三	一一・〇	一一・〇	雨	雨	雨	雨	雨	雨
十六	一一・三	一一・〇	一一・〇	一一・六	一一・三	一一・〇	一一・〇	雨	雨	雨	雨	雨	雨
十七	一一・三	一一・〇	一一・〇	一一・六	一一・三	一一・〇	一一・〇	雨	雨	雨	雨	雨	雨
十八	一一・三	一一・〇	一一・〇	一一・六	一一・三	一一・〇	一一・〇	雨	雨	雨	雨	雨	雨
十九	一一・三	一一・〇	一一・〇	一一・六	一一・三	一一・〇	一一・〇	雨	雨	雨	雨	雨	雨
二十	一一・三	一一・〇	一一・〇	一一・六	一一・三	一一・〇	一一・〇	雨	雨	雨	雨	雨	雨
廿一	一一・三	一一・〇	一一・〇	一一・六	一一・三	一一・〇	一一・〇	雨	雨	雨	雨	雨	雨
廿二	一一・三	一一・〇	一一・〇	一一・六	一一・三	一一・〇	一一・〇	雨	雨	雨	雨	雨	雨
廿三	一一・三	一一・〇	一一・〇	一一・六	一一・三	一一・〇	一一・〇	雨	雨	雨	雨	雨	雨
廿四	一一・三	一一・〇	一一・〇	一一・六	一一・三	一一・〇	一一・〇	雨	雨	雨	雨	雨	雨
廿五	一一・三	一一・〇	一一・〇	一一・六	一一・三	一一・〇	一一・〇	雨	雨	雨	雨	雨	雨
廿六	一一・三	一一・〇	一一・〇	一一・六	一一・三	一一・〇	一一・〇	雨	雨	雨	雨	雨	雨
廿七	一一・三	一一・〇	一一・〇	一一・六	一一・三	一一・〇	一一・〇	雨	雨	雨	雨	雨	雨
廿八	一一・三	一一・〇	一一・〇	一一・六	一一・三	一一・〇	一一・〇	雨	雨	雨	雨	雨	雨
廿九	一一・三	一一・〇	一一・〇	一一・六	一一・三	一一・〇	一一・〇	雨	雨	雨	雨	雨	雨
三十	一一・三	一一・〇	一一・〇	一一・六	一一・三	一一・〇	一一・〇	雨	雨	雨	雨	雨	雨
平均	一一・三	一一・〇	一一・〇	一一・六	一一・三	一一・〇	一一・〇	雨	雨	雨	雨	雨	雨
全年平均	一一・三	一一・〇	一一・〇	一一・六	一一・三	一一・〇	一一・〇	雨	雨	雨	雨	雨	雨

十月 松本氣象觀測成績 (晴雨計海面上ノ高さ五八二米) 平均海面更正數加 五一・二 耗 平均重力更正 耗減數〇・六 二十二



十一月 松本氣象觀測成績 (晴雨計海面上ノ高サ五八二米) 平均海面更正數加 五二・三 平均重力更正數減 〇・六 耗 二十四

十一月 空氣ノ壓力 (耗ニテ示シ七〇ヲ加フ)		觀測時ニ於ケル天氣	
日次	均	午前二時	午前六時
一	一〇・〇	雨	雨
二	一〇・〇	雨	雨
三	一〇・〇	雨	雨
四	一〇・〇	雨	雨
五	一〇・〇	雨	雨
六	一〇・〇	雨	雨
七	一〇・〇	雨	雨
八	一〇・〇	雨	雨
九	一〇・〇	雨	雨
十	一〇・〇	雨	雨
十一	一〇・〇	雨	雨
十二	一〇・〇	雨	雨
十三	一〇・〇	雨	雨
十四	一〇・〇	雨	雨
十五	一〇・〇	雨	雨
十六	一〇・〇	雨	雨
十七	一〇・〇	雨	雨
十八	一〇・〇	雨	雨
十九	一〇・〇	雨	雨
二十	一〇・〇	雨	雨
廿一	一〇・〇	雨	雨
廿二	一〇・〇	雨	雨
廿三	一〇・〇	雨	雨
廿四	一〇・〇	雨	雨
廿五	一〇・〇	雨	雨
廿六	一〇・〇	雨	雨
廿七	一〇・〇	雨	雨
廿八	一〇・〇	雨	雨
廿九	一〇・〇	雨	雨
三十	一〇・〇	雨	雨
平均	一〇・〇	雨	雨

十二月 空氣ノ壓力 (耗ニテ示シ七〇ヲ加フ)		觀測時ニ於ケル天氣	
日次	均	午前二時	午前六時
一	一〇・〇	雨	雨
二	一〇・〇	雨	雨
三	一〇・〇	雨	雨
四	一〇・〇	雨	雨
五	一〇・〇	雨	雨
六	一〇・〇	雨	雨
七	一〇・〇	雨	雨
八	一〇・〇	雨	雨
九	一〇・〇	雨	雨
十	一〇・〇	雨	雨
十一	一〇・〇	雨	雨
十二	一〇・〇	雨	雨
十三	一〇・〇	雨	雨
十四	一〇・〇	雨	雨
十五	一〇・〇	雨	雨
十六	一〇・〇	雨	雨
十七	一〇・〇	雨	雨
十八	一〇・〇	雨	雨
十九	一〇・〇	雨	雨
二十	一〇・〇	雨	雨
廿一	一〇・〇	雨	雨
廿二	一〇・〇	雨	雨
廿三	一〇・〇	雨	雨
廿四	一〇・〇	雨	雨
廿五	一〇・〇	雨	雨
廿六	一〇・〇	雨	雨
廿七	一〇・〇	雨	雨
廿八	一〇・〇	雨	雨
廿九	一〇・〇	雨	雨
三十	一〇・〇	雨	雨
平均	一〇・〇	雨	雨

十二月 松本氣象觀測成績 (晴雨計海面上ノ高サ五八二米) 平均海面更正數加 五三・三 平均重力更正數減 〇・六 耗 二十五

十一月 風ノ方向及速度

(速度ハ一秒時間ノ速サニシテ米ニテ示ス)

日次	午前二時	午前六時	午前十時	午後二時	午後六時	午後十時	平均	風ノ方向	風ノ回數
一	北	北	北	北	北	北	三	北	一
二	北	北	北	北	北	北	三	北	一
三	北	北	北	北	北	北	三	北	一
四	北	北	北	北	北	北	三	北	一
五	北	北	北	北	北	北	三	北	一
六	北	北	北	北	北	北	三	北	一
七	北	北	北	北	北	北	三	北	一
八	北	北	北	北	北	北	三	北	一
九	北	北	北	北	北	北	三	北	一
十	北	北	北	北	北	北	三	北	一
十一	北	北	北	北	北	北	三	北	一
十二	北	北	北	北	北	北	三	北	一
十三	北	北	北	北	北	北	三	北	一
十四	北	北	北	北	北	北	三	北	一
十五	北	北	北	北	北	北	三	北	一
十六	北	北	北	北	北	北	三	北	一
十七	北	北	北	北	北	北	三	北	一
十八	北	北	北	北	北	北	三	北	一
十九	北	北	北	北	北	北	三	北	一
二十	北	北	北	北	北	北	三	北	一
廿一	北	北	北	北	北	北	三	北	一
廿二	北	北	北	北	北	北	三	北	一
廿三	北	北	北	北	北	北	三	北	一
廿四	北	北	北	北	北	北	三	北	一
廿五	北	北	北	北	北	北	三	北	一
廿六	北	北	北	北	北	北	三	北	一
廿七	北	北	北	北	北	北	三	北	一
廿八	北	北	北	北	北	北	三	北	一
廿九	北	北	北	北	北	北	三	北	一
三十	北	北	北	北	北	北	三	北	一
平均	北	北	北	北	北	北	三	北	一
平均回數	北	北	北	北	北	北	三	北	一

十一月 風ノ方向及速度

(速度ハ一秒時間ノ速サニシテ米ニテ示ス)

日次	午前二時	午前六時	午前十時	午後二時	午後六時	午後十時	平均	風ノ方向	風ノ回數
一	北	北	北	北	北	北	三	北	一
二	北	北	北	北	北	北	三	北	一
三	北	北	北	北	北	北	三	北	一
四	北	北	北	北	北	北	三	北	一
五	北	北	北	北	北	北	三	北	一
六	北	北	北	北	北	北	三	北	一
七	北	北	北	北	北	北	三	北	一
八	北	北	北	北	北	北	三	北	一
九	北	北	北	北	北	北	三	北	一
十	北	北	北	北	北	北	三	北	一
十一	北	北	北	北	北	北	三	北	一
十二	北	北	北	北	北	北	三	北	一
十三	北	北	北	北	北	北	三	北	一
十四	北	北	北	北	北	北	三	北	一
十五	北	北	北	北	北	北	三	北	一
十六	北	北	北	北	北	北	三	北	一
十七	北	北	北	北	北	北	三	北	一
十八	北	北	北	北	北	北	三	北	一
十九	北	北	北	北	北	北	三	北	一
二十	北	北	北	北	北	北	三	北	一
廿一	北	北	北	北	北	北	三	北	一
廿二	北	北	北	北	北	北	三	北	一
廿三	北	北	北	北	北	北	三	北	一
廿四	北	北	北	北	北	北	三	北	一
廿五	北	北	北	北	北	北	三	北	一
廿六	北	北	北	北	北	北	三	北	一
廿七	北	北	北	北	北	北	三	北	一
廿八	北	北	北	北	北	北	三	北	一
廿九	北	北	北	北	北	北	三	北	一
三十	北	北	北	北	北	北	三	北	一
平均	北	北	北	北	北	北	三	北	一
平均回數	北	北	北	北	北	北	三	北	一

十月		水蒸氣張力 (耗ニテ示ス)		濕度 (百分率)		蒸發量 (耗)	
日次	午前二時	午前六時	午前十時	午後二時	午後六時	午後十時	平均
一	10.7	10.5	11.1	10.8	10.4	10.9	10.7
二	10.6	10.4	11.0	10.7	10.3	10.8	10.6
三	10.5	10.3	10.9	10.6	10.2	10.7	10.5
四	10.4	10.2	10.8	10.5	10.1	10.6	10.4
五	10.3	10.1	10.7	10.4	10.0	10.5	10.3
六	10.2	10.0	10.6	10.3	9.9	10.4	10.2
七	10.1	9.9	10.5	10.2	9.8	10.3	10.1
八	10.0	9.8	10.4	10.1	9.7	10.2	10.0
九	9.9	9.7	10.3	10.0	9.6	10.1	9.9
十	9.8	9.6	10.2	9.9	9.5	10.0	9.8
十一	9.7	9.5	10.1	9.8	9.4	9.9	9.7
十二	9.6	9.4	10.0	9.7	9.3	9.8	9.6
十三	9.5	9.3	9.9	9.6	9.2	9.7	9.5
十四	9.4	9.2	9.8	9.5	9.1	9.6	9.4
十五	9.3	9.1	9.7	9.4	9.0	9.5	9.3
十六	9.2	9.0	9.6	9.3	8.9	9.4	9.2
十七	9.1	8.9	9.5	9.2	8.8	9.3	9.1
十八	9.0	8.8	9.4	9.1	8.7	9.2	9.0
十九	8.9	8.7	9.3	9.0	8.6	9.1	8.9
二十	8.8	8.6	9.2	8.9	8.5	9.0	8.8
廿一	8.7	8.5	9.1	8.8	8.4	8.9	8.7
廿二	8.6	8.4	9.0	8.7	8.3	8.8	8.6
廿三	8.5	8.3	8.9	8.6	8.2	8.7	8.5
廿四	8.4	8.2	8.8	8.5	8.1	8.6	8.4
廿五	8.3	8.1	8.7	8.4	8.0	8.5	8.3
廿六	8.2	8.0	8.6	8.3	7.9	8.4	8.2
廿七	8.1	7.9	8.5	8.2	7.8	8.3	8.1
廿八	8.0	7.8	8.4	8.1	7.7	8.2	8.0
廿九	7.9	7.7	8.3	8.0	7.6	8.1	7.9
三十	7.8	7.6	8.2	7.9	7.5	8.0	7.8
平均	9.0	8.8	9.4	9.1	8.7	9.2	9.0
全年平均	8.8	8.6	9.2	8.9	8.5	9.0	8.8

十一月		水蒸氣張力 (耗ニテ示ス)		濕度 (百分率)		蒸發量 (耗)	
日次	午前二時	午前六時	午前十時	午後二時	午後六時	午後十時	平均
一	10.5	10.3	10.9	10.6	10.2	10.7	10.5
二	10.4	10.2	10.8	10.5	10.1	10.6	10.4
三	10.3	10.1	10.7	10.4	10.0	10.5	10.3
四	10.2	10.0	10.6	10.3	9.9	10.4	10.2
五	10.1	9.9	10.5	10.2	9.8	10.3	10.1
六	10.0	9.8	10.4	10.1	9.7	10.2	10.0
七	9.9	9.7	10.3	10.0	9.6	10.1	9.9
八	9.8	9.6	10.2	9.9	9.5	10.0	9.8
九	9.7	9.5	10.1	9.8	9.4	9.9	9.7
十	9.6	9.4	10.0	9.7	9.3	9.8	9.6
十一	9.5	9.3	9.9	9.6	9.2	9.7	9.5
十二	9.4	9.2	9.8	9.5	9.1	9.6	9.4
十三	9.3	9.1	9.7	9.4	9.0	9.5	9.3
十四	9.2	9.0	9.6	9.3	8.9	9.4	9.2
十五	9.1	8.9	9.5	9.2	8.8	9.3	9.1
十六	9.0	8.8	9.4	9.1	8.7	9.2	9.0
十七	8.9	8.7	9.3	9.0	8.6	9.1	8.9
十八	8.8	8.6	9.2	8.9	8.5	9.0	8.8
十九	8.7	8.5	9.1	8.8	8.4	8.9	8.7
二十	8.6	8.4	9.0	8.7	8.3	8.8	8.6
廿一	8.5	8.3	8.9	8.6	8.2	8.7	8.5
廿二	8.4	8.2	8.8	8.5	8.1	8.6	8.4
廿三	8.3	8.1	8.7	8.4	8.0	8.5	8.3
廿四	8.2	8.0	8.6	8.3	7.9	8.4	8.2
廿五	8.1	7.9	8.5	8.2	7.8	8.3	8.1
廿六	8.0	7.8	8.4	8.1	7.7	8.2	8.0
廿七	7.9	7.7	8.3	8.0	7.6	8.1	7.9
廿八	7.8	7.6	8.2	7.9	7.5	8.0	7.8
廿九	7.7	7.5	8.1	7.8	7.4	7.9	7.7
三十	7.6	7.4	8.0	7.7	7.3	7.8	7.6
平均	8.8	8.6	9.2	8.9	8.5	9.0	8.8
全年平均	8.6	8.4	9.0	8.7	8.3	8.8	8.6

十一月		時日照數		雲量		降水量 (耗ニテ深サ示ス)		積雪ノ深サ	
日	時	日	時	日	時	日	時	日	時
一	三	一	三	一	三	一	三	一	三
二	三	二	三	二	三	二	三	二	三
三	三	三	三	三	三	三	三	三	三
四	三	四	三	四	三	四	三	四	三
五	三	五	三	五	三	五	三	五	三
六	三	六	三	六	三	六	三	六	三
七	三	七	三	七	三	七	三	七	三
八	三	八	三	八	三	八	三	八	三
九	三	九	三	九	三	九	三	九	三
十	三	十	三	十	三	十	三	十	三
十一	三	十一	三	十一	三	十一	三	十一	三
十二	三	十二	三	十二	三	十二	三	十二	三
十三	三	十三	三	十三	三	十三	三	十三	三
十四	三	十四	三	十四	三	十四	三	十四	三
十五	三	十五	三	十五	三	十五	三	十五	三
十六	三	十六	三	十六	三	十六	三	十六	三
十七	三	十七	三	十七	三	十七	三	十七	三
十八	三	十八	三	十八	三	十八	三	十八	三
十九	三	十九	三	十九	三	十九	三	十九	三
二十	三	二十	三	二十	三	二十	三	二十	三
平均		平均		平均		平均		平均	
合計		合計		合計		合計		合計	

十二月		時日照數		雲量		降水量 (耗ニテ深サ示ス)		積雪ノ深サ	
日	時	日	時	日	時	日	時	日	時
一	三	一	三	一	三	一	三	一	三
二	三	二	三	二	三	二	三	二	三
三	三	三	三	三	三	三	三	三	三
四	三	四	三	四	三	四	三	四	三
五	三	五	三	五	三	五	三	五	三
六	三	六	三	六	三	六	三	六	三
七	三	七	三	七	三	七	三	七	三
八	三	八	三	八	三	八	三	八	三
九	三	九	三	九	三	九	三	九	三
十	三	十	三	十	三	十	三	十	三
十一	三	十一	三	十一	三	十一	三	十一	三
十二	三	十二	三	十二	三	十二	三	十二	三
十三	三	十三	三	十三	三	十三	三	十三	三
十四	三	十四	三	十四	三	十四	三	十四	三
十五	三	十五	三	十五	三	十五	三	十五	三
十六	三	十六	三	十六	三	十六	三	十六	三
十七	三	十七	三	十七	三	十七	三	十七	三
十八	三	十八	三	十八	三	十八	三	十八	三
十九	三	十九	三	十九	三	十九	三	十九	三
二十	三	二十	三	二十	三	二十	三	二十	三
平均		平均		平均		平均		平均	
合計		合計		合計		合計		合計	

Table of ground temperature (地皮溫度) for October. Columns include day (日), time (次), and temperature readings for various times of day (午前二時, 午前六時, 午前十時, 午後二時, 午後六時, 午後十時, 平均).

天氣類別日數

Table of weather classification (天氣類別) for October. Columns include date ranges (e.g., 自廿八日至廿九日) and counts for various weather types (雨, 風, 曇, 晴, 雷, 雹, 霧, 霜, 雪, 霰, 霪, 霽, 霾, 塵, 沙).

十一月 地皮溫度 (攝氏示度)

Table of ground temperature (地皮溫度) for November. Columns include day (日), time (次), and temperature readings for various times of day (午前二時, 午前六時, 午前十時, 午後二時, 午後六時, 午後十時, 平均).

天氣類別日數

Table of weather classification (天氣類別) for November. Columns include date ranges (e.g., 自廿八日至廿九日) and counts for various weather types (雨, 風, 曇, 晴, 雷, 雹, 霧, 霜, 雪, 霰, 霪, 霽, 霾, 塵, 沙).

飯田測候所氣象觀測成績

十月 空氣ノ壓力 (托ニテ示シ七〇ヲ加フ)

觀測時ニ於ケル天氣

日次	午前二時	午前六時	午前十時	午後二時	午後六時	午後十時	平均	午前二時	午前六時	午前十時	午後二時	午後六時	午後十時
一	一八、一	一八、二	一八、三	一八、四	一八、五	一八、六	一八、四	雨	雨	雨	雨	雨	雨
二	一八、二	一八、三	一八、四	一八、五	一八、六	一八、七	一八、五	雨	雨	雨	雨	雨	雨
三	一八、三	一八、四	一八、五	一八、六	一八、七	一八、八	一八、六	雨	雨	雨	雨	雨	雨
四	一八、四	一八、五	一八、六	一八、七	一八、八	一八、九	一八、七	雨	雨	雨	雨	雨	雨
五	一八、五	一八、六	一八、七	一八、八	一八、九	一九、〇	一八、八	雨	雨	雨	雨	雨	雨
六	一八、六	一八、七	一八、八	一八、九	一九、〇	一九、一	一八、九	雨	雨	雨	雨	雨	雨
七	一八、七	一八、八	一八、九	一九、〇	一九、一	一九、二	一九、〇	雨	雨	雨	雨	雨	雨
八	一八、八	一八、九	一九、〇	一九、一	一九、二	一九、三	一九、一	雨	雨	雨	雨	雨	雨
九	一八、九	一九、〇	一九、一	一九、二	一九、三	一九、四	一九、二	雨	雨	雨	雨	雨	雨
十	一九、〇	一九、一	一九、二	一九、三	一九、四	一九、五	一九、三	雨	雨	雨	雨	雨	雨
十一	一九、一	一九、二	一九、三	一九、四	一九、五	一九、六	一九、四	雨	雨	雨	雨	雨	雨
十二	一九、二	一九、三	一九、四	一九、五	一九、六	一九、七	一九、五	雨	雨	雨	雨	雨	雨
十三	一九、三	一九、四	一九、五	一九、六	一九、七	一九、八	一九、六	雨	雨	雨	雨	雨	雨
十四	一九、四	一九、五	一九、六	一九、七	一九、八	一九、九	一九、七	雨	雨	雨	雨	雨	雨
十五	一九、五	一九、六	一九、七	一九、八	一九、九	二〇、〇	一九、八	雨	雨	雨	雨	雨	雨
十六	一九、六	一九、七	一九、八	一九、九	二〇、〇	二〇、一	一九、九	雨	雨	雨	雨	雨	雨
十七	一九、七	一九、八	一九、九	二〇、〇	二〇、一	二〇、二	二〇、〇	雨	雨	雨	雨	雨	雨
十八	一九、八	一九、九	二〇、〇	二〇、一	二〇、二	二〇、三	二〇、一	雨	雨	雨	雨	雨	雨
十九	一九、九	二〇、〇	二〇、一	二〇、二	二〇、三	二〇、四	二〇、二	雨	雨	雨	雨	雨	雨
二十	二〇、〇	二〇、一	二〇、二	二〇、三	二〇、四	二〇、五	二〇、三	雨	雨	雨	雨	雨	雨
廿一	二〇、一	二〇、二	二〇、三	二〇、四	二〇、五	二〇、六	二〇、四	雨	雨	雨	雨	雨	雨
廿二	二〇、二	二〇、三	二〇、四	二〇、五	二〇、六	二〇、七	二〇、五	雨	雨	雨	雨	雨	雨
廿三	二〇、三	二〇、四	二〇、五	二〇、六	二〇、七	二〇、八	二〇、六	雨	雨	雨	雨	雨	雨
廿四	二〇、四	二〇、五	二〇、六	二〇、七	二〇、八	二〇、九	二〇、七	雨	雨	雨	雨	雨	雨
廿五	二〇、五	二〇、六	二〇、七	二〇、八	二〇、九	二一、〇	二〇、八	雨	雨	雨	雨	雨	雨
廿六	二〇、六	二〇、七	二〇、八	二〇、九	二一、〇	二一、一	二〇、九	雨	雨	雨	雨	雨	雨
廿七	二〇、七	二〇、八	二〇、九	二一、〇	二一、一	二一、二	二一、〇	雨	雨	雨	雨	雨	雨
廿八	二〇、八	二〇、九	二一、〇	二一、一	二一、二	二一、三	二一、一	雨	雨	雨	雨	雨	雨
廿九	二〇、九	二一、〇	二一、一	二一、二	二一、三	二一、四	二一、二	雨	雨	雨	雨	雨	雨
三十	二一、〇	二一、一	二一、二	二一、三	二一、四	二一、五	二一、三	雨	雨	雨	雨	雨	雨
平均	一九、八	一九、九	二〇、〇	二〇、一	二〇、二	二〇、三	二〇、一						
累年平均	一九、七	一九、八	一九、九	二〇、〇	二〇、一	二〇、二	一九、九						

十月 飯田氣象觀測成績 (晴雨計海面上ノ高さ五二・一米六) 平均海面更正數加 四五・八托 平均重力更正數減〇・七托 四十五

十一月 空氣ノ溫度 (攝氏示度)

Table of monthly air temperature data for November. Columns include day, time (午前二時, 午前六時, 午前十時, 午後二時, 午後六時, 午後十時), average, maximum, minimum, and ground temperature at 0, 1, and 3 meters. Data is provided for each day from 1st to 30th.

十二月 空氣ノ溫度 (攝氏示度)

Table of monthly air temperature data for December. Columns include day, time (午前二時, 午前六時, 午前十時, 午後二時, 午後六時, 午後十時), average, maximum, minimum, and ground temperature at 0, 1, and 3 meters. Data is provided for each day from 1st to 31st.

十二月 地皮溫度 (攝氏示度)

日次	午前二時	午前六時	午前十時	午後二時	午後六時	午後十時	平均
一	五.六	八.八	一一.〇	一一.〇	一一.〇	一一.〇	一一.〇
二	八.六	一一.〇	一一.〇	一一.〇	一一.〇	一一.〇	一一.〇
三	八.六	一一.〇	一一.〇	一一.〇	一一.〇	一一.〇	一一.〇
四	八.六	一一.〇	一一.〇	一一.〇	一一.〇	一一.〇	一一.〇
五	八.六	一一.〇	一一.〇	一一.〇	一一.〇	一一.〇	一一.〇
六	八.六	一一.〇	一一.〇	一一.〇	一一.〇	一一.〇	一一.〇
七	八.六	一一.〇	一一.〇	一一.〇	一一.〇	一一.〇	一一.〇
八	八.六	一一.〇	一一.〇	一一.〇	一一.〇	一一.〇	一一.〇
九	八.六	一一.〇	一一.〇	一一.〇	一一.〇	一一.〇	一一.〇
十	八.六	一一.〇	一一.〇	一一.〇	一一.〇	一一.〇	一一.〇
十一	八.六	一一.〇	一一.〇	一一.〇	一一.〇	一一.〇	一一.〇
十二	八.六	一一.〇	一一.〇	一一.〇	一一.〇	一一.〇	一一.〇
十三	八.六	一一.〇	一一.〇	一一.〇	一一.〇	一一.〇	一一.〇
十四	八.六	一一.〇	一一.〇	一一.〇	一一.〇	一一.〇	一一.〇
十五	八.六	一一.〇	一一.〇	一一.〇	一一.〇	一一.〇	一一.〇
十六	八.六	一一.〇	一一.〇	一一.〇	一一.〇	一一.〇	一一.〇
十七	八.六	一一.〇	一一.〇	一一.〇	一一.〇	一一.〇	一一.〇
十八	八.六	一一.〇	一一.〇	一一.〇	一一.〇	一一.〇	一一.〇
十九	八.六	一一.〇	一一.〇	一一.〇	一一.〇	一一.〇	一一.〇
二十	八.六	一一.〇	一一.〇	一一.〇	一一.〇	一一.〇	一一.〇
廿一	八.六	一一.〇	一一.〇	一一.〇	一一.〇	一一.〇	一一.〇
廿二	八.六	一一.〇	一一.〇	一一.〇	一一.〇	一一.〇	一一.〇
廿三	八.六	一一.〇	一一.〇	一一.〇	一一.〇	一一.〇	一一.〇
廿四	八.六	一一.〇	一一.〇	一一.〇	一一.〇	一一.〇	一一.〇
廿五	八.六	一一.〇	一一.〇	一一.〇	一一.〇	一一.〇	一一.〇
廿六	八.六	一一.〇	一一.〇	一一.〇	一一.〇	一一.〇	一一.〇
廿七	八.六	一一.〇	一一.〇	一一.〇	一一.〇	一一.〇	一一.〇
廿八	八.六	一一.〇	一一.〇	一一.〇	一一.〇	一一.〇	一一.〇
廿九	八.六	一一.〇	一一.〇	一一.〇	一一.〇	一一.〇	一一.〇
三十	八.六	一一.〇	一一.〇	一一.〇	一一.〇	一一.〇	一一.〇
平均	八.六	一一.〇	一一.〇	一一.〇	一一.〇	一一.〇	一一.〇

天氣類別日數

項目	日數
最低氣溫水點下十度以下	七
最低氣溫水點下五度以下	八
最低氣溫水點以下	〇
最低氣溫二十度以上	〇
最低氣溫二十五度以上	〇
平均氣溫水點下十度以下	〇
平均氣溫水點下五度以下	〇
平均氣溫水點以下	〇
平均氣溫二十度以上	〇
平均氣溫二十五度以上	〇
最高氣溫二十度以上	〇
最高氣溫二十五度以上	〇
最高氣溫三十度以上	〇
最高氣溫三十五度以上	〇
最高氣溫四十度以上	〇
最高氣溫四十五度以上	〇
最高氣溫五十度以上	〇
最高氣溫五十五度以上	〇
最高氣溫六十度以上	〇
最高氣溫六十五度以上	〇
最高氣溫七十度以上	〇
最高氣溫七十五度以上	〇
最高氣溫八十度以上	〇
最高氣溫八十五度以上	〇
最高氣溫九十度以上	〇
最高氣溫九十五度以上	〇
最高氣溫一百度以上	〇

半旬期平均

項目	自廿七日	自廿六日	自廿五日	自廿四日	自廿三日	自廿二日	自廿一日
空氣ノ壓力	七二八.六	七二〇.二	七二〇.二	七二〇.二	七二〇.二	七二〇.二	七二〇.二
空氣ノ濕度	四.六	四.〇	四.〇	四.〇	四.〇	四.〇	四.〇
水蒸氣張力	五.二	四.〇	四.〇	四.〇	四.〇	四.〇	四.〇
濕度	八.二	六.六	六.六	六.六	六.六	六.六	六.六
風速(平均)	四.四	四.四	四.四	四.四	四.四	四.四	四.四
風向(合計)	三九.〇	〇.〇	〇.〇	〇.〇	〇.〇	〇.〇	〇.〇
雨量	〇.〇	〇.〇	〇.〇	〇.〇	〇.〇	〇.〇	〇.〇
日照時數	一.一	三.一	五.二	七.四	九.六	一二.八	一六.〇
雲量	一.五	一.九	二.七	三.七	四.九	六.一	七.三
視程	三.四	一.八	四.九	七.七	一〇.五	一三.三	一六.一
露點	〇.〇	二.二	三.八	五.四	七.〇	八.六	一〇.二
霜	五.六	四.四	三.二	二.〇	〇.八	〇.〇	〇.〇

十月 記事

日次	記事
一	前日ヨリ引續キ降雨午前五時三十分止ム、午後三時四十分ヨリ降雨翌日ニ互ル
二	前日ヨリ引續キ降雨午前九時四十分止ム、午前十時五十分ヨリ降雨全十一時十五分止ム、午後六時五十分ヨリ降雨翌日ニ互ル
三	前日ヨリ引續キ降雨午前〇時五十分止ム、午前五時五十分ヨリ降雨全十時三十分止ム、午前十一時四十五分ヨリ降雨全十一時十分止ム
四	朝霧、夜露アリ
五	朝霧、午前ヨリ午後二互リテ煙霧、夜露アリ
六	朝霧、午前ヨリ午後二互リテ煙霧アリ
七	朝霧、午前五時十五分ヨリ降雨全七時十五分止ム、午前八時〇五分ヨリ降雨全九時〇五分止ム、夜露アリ
八	朝霧、午前五時十五分ヨリ降雨全六時二十分止ム、夜露アリ
九	朝霧、午前五時十五分ヨリ降雨全六時二十分止ム、夜露アリ
十	朝霧、午前五時十五分ヨリ降雨全六時二十分止ム、夜露アリ
十一	朝霧、午前五時十五分ヨリ降雨全六時二十分止ム、夜露アリ
十二	朝霧、午前五時十五分ヨリ降雨全六時二十分止ム、夜露アリ
十三	朝霧、午前五時十五分ヨリ降雨全六時二十分止ム、夜露アリ
十四	朝霧、午前五時十五分ヨリ降雨全六時二十分止ム、夜露アリ
十五	朝霧、午前五時十五分ヨリ降雨全六時二十分止ム、夜露アリ
十六	朝霧、午前五時十五分ヨリ降雨全六時二十分止ム、夜露アリ
十七	朝霧、午前五時十五分ヨリ降雨全六時二十分止ム、夜露アリ
十八	朝霧、午前五時十五分ヨリ降雨全六時二十分止ム、夜露アリ
十九	朝霧、午前五時十五分ヨリ降雨全六時二十分止ム、夜露アリ
二十	朝霧、午前五時十五分ヨリ降雨全六時二十分止ム、夜露アリ
廿一	朝霧、午前五時十五分ヨリ降雨全六時二十分止ム、夜露アリ
廿二	朝霧、午前五時十五分ヨリ降雨全六時二十分止ム、夜露アリ
廿三	朝霧、午前五時十五分ヨリ降雨全六時二十分止ム、夜露アリ
廿四	朝霧、午前五時十五分ヨリ降雨全六時二十分止ム、夜露アリ
廿五	朝霧、午前五時十五分ヨリ降雨全六時二十分止ム、夜露アリ
廿六	朝霧、午前五時十五分ヨリ降雨全六時二十分止ム、夜露アリ
廿七	朝霧、午前五時十五分ヨリ降雨全六時二十分止ム、夜露アリ
廿八	朝霧、午前五時十五分ヨリ降雨全六時二十分止ム、夜露アリ
廿九	朝霧、午前五時十五分ヨリ降雨全六時二十分止ム、夜露アリ
三十	朝霧、午前五時十五分ヨリ降雨全六時二十分止ム、夜露アリ

十月 飯田氣象觀測成績

十一月 記事

一	朝露、午前ヨリ午後ニ亘リ煙霧、夜露アリ。本日午前十時氣壓最高七百二十五耗六ヲ顯ハセリ
二	朝露アリ。午前六時ヨリ降雨全六時一分止ム
三	朝露アリ。午前〇時十分ヨリ降雨漸強アリ。午後十一時止ム、午後二時五十三分四十五秒ニ地震アリ。夜露アリ
四	朝(本年ノ初霜)霜、露午後煙霧、夜露アリ
五	朝露、午前ヨリ午後ニ亘リテ煙霧、夜露アリ
六	朝露、露午前ヨリ午後ニ亘リテ煙霧アリ。夜露アリ
七	朝露、霜、霧アリ。午前ヨリ午後ニ亘リテ煙霧、午後四時〇分五十秒ニ地震アリ
八	午前六時三十分ヨリ降雨全九時止ム、午前〇時ヨリ午後ニ亘リ煙霧アリ、午後月光環顯ハル、夜露アリ
九	朝露、午前三時ヨリ降雨漸強アリ。午後十時〇五分止ム、午後二時二十七分ヨリ四ニ雷鳴起、全二時三十分電雷ト變リ全二時三十五分止ム。夜露、〇時
十	後六時氣壓最低七百〇ニ耗四ヲ顯ハセリ
十一	午前十一時三十分ヨリ降雨漸強〇時三十分止ム。午後〇時二十分四方ニ雷鳴アリ。午後〇時四十五分ヨリ降雨全一時二十五分止ム。午後月光環顯ハル
十二	朝露、霧アリ。午前ヨリ午後ニ亘リ煙霧、夜露アリ
十三	朝露、霧、午前ヨリ午後ニ亘リ煙霧アリ。夜露アリ
十四	朝露、霧、午前ヨリ午後ニ亘リ煙霧アリ。夜露アリ
十五	朝露、霧、午前ヨリ午後ニ亘リ煙霧アリ
十六	午前四時四十分ヨリ降雨午後一時四十分止ム
十七	午前一時四十分ヨリ降雨全二時四十分止ム。午前十時ヨリ降雨アリ。午後二時十分止ム、午後四時四十分ヨリ降雨全十一時十分止ム(初霜)午後九時
十八	三十三分〇五分ニ地震アリ。〇時最強風速度南西ノ八耗七(午前二時)
十九	午後一時、少量ノ降露アリ。夜露アリ
二十	朝露、霧、夜露アリ
廿一	朝露、霧、午前ヨリ午後ニ亘リテ煙霧アリ
廿二	朝露アリ。午前ヨリ午後ニ亘リテ煙霧アリ
廿三	朝露、午前ヨリ午後ニ亘リテ煙霧、夜露アリ
廿四	朝露、霜、午前ヨリ午後ニ亘リテ煙霧アリ。午後八時四十分ヨリ降雨翌日ニ亘ル
廿五	朝露、霜、午前ヨリ午後ニ亘リテ煙霧アリ
廿六	朝露、霜、午前ヨリ午後ニ亘リテ煙霧アリ
廿七	朝露、霜、午前ヨリ午後ニ亘リテ煙霧アリ
廿八	朝露アリ。午後引續キ降雨。午前ヨリ午後ニ亘リテ煙霧アリ
廿九	朝露アリ。午後引續キ降雨。午前ヨリ午後ニ亘リテ煙霧アリ
三十	朝露、霜、午前ヨリ午後ニ亘リテ煙霧、午前十時四十五分ヨリ降雨漸強シテ、翌日ニ亘ル。午前二時四十分三十八秒ニ地震アリ

十二月 記事

一	前日ヨリ引續キ降雨午前四時三十分止ム。又全五時三十五分ヨリ降雨全七時十分止ム、午後煙霧アリ
二	午前〇時一分三十二秒ニ地震アリ。午前五時四十分ヨリ降雨漸強午後九時五十分止ム
三	午前ヨリ午後ニ亘リテ煙霧、夜露アリ
四	朝露、午前ヨリ午後ニ亘リテ煙霧、午後二時四ノ強風アリ
五	午前ヨリ午後ニ亘リテ煙霧アリ
六	朝夜共ニ霜、午前ヨリ午後ニ亘リテ煙霧アリ。〇時氣壓最高七百二十五耗(午前二時)
七	朝露、午前ヨリ午後ニ亘リテ煙霧アリ
八	朝夜共ニ霜、午前ヨリ午後ニ亘リテ煙霧アリ
九	朝露、霜、午前ヨリ午後ニ亘リテ煙霧アリ
十	午前六時四十分ヨリ全七時二十五分ニ降露、全九時五十九分ヨリ降露漸強アリ翌日ニ亘ル
十一	前日ヨリ引續キ降露午前八時四十五分止ム。午後一時三十分ヨリ全三時マア吹露アリ。午後九時四十分ヨリ降露全十一時三十分止ム
十二	夜露アリ
十三	朝夜共ニ霜アリ。午前ヨリ午後ニ亘リテ煙霧アリ
十四	朝露、午前ヨリ午後ニ亘リテ煙霧アリ
十五	朝夜共ニ霜、午前ヨリ午後ニ亘リテ煙霧アリ
十六	朝露、午後〇時二十五分ヨリ降露漸強アリ。午後十時十五分止ム
十七	午前八時五十分ヨリ降露止ム。夜露アリ
十八	朝夜共ニ霜、午前ヨリ午後ニ亘リテ煙霧、午後月光環顯ハル
十九	前夜ヨリ引續キ月光環顯アリ。朝露アリ
二十	午前ヨリ午後ニ亘リテ煙霧アリ
廿一	朝夜共ニ霜、午前月光環顯アリ。午前ヨリ午後ニ亘リテ煙霧アリ
廿二	朝露、午前ヨリ午後ニ亘リテ煙霧アリ
廿三	午前六時三十分ヨリ降露漸強アリ。午後五時四十分止ム。夜露アリ
廿四	朝露、午前ヨリ午後ニ亘リテ煙霧、夜露アリ
廿五	朝露、午前ヨリ午後ニ亘リテ煙霧、午後三時三十一分三十九秒ニ地震アリ
廿六	午前〇時三十分ヨリ降露漸強アリ。午後一時止ム。午後二時ヨリ降露漸強アリ。午後四時十分止ム。午後煙霧夜露アリ
廿七	朝露、霜、煙霧午後煙霧アリ
廿八	午前十一時四十分ヨリ降露全三十分ニ至ル。暴風アリ。午前三時四十分ヨリ降雨全四時三十五分止ム。全八時二十分ヨリ降雨全八時四十分際ト變リ全九時止ム
廿九	午前〇時三十分ヨリ降露全一時三十分止ム
三十	朝露、午前時十分ヨリ降露全一時十分止ム。午後一時十分ヨリ吹露全三時十分止ム。午後九時十分ヨリ降露翌日ニ亘ル。〇時氣壓最低七百〇七耗七(午後二時)

十二月 飯田氣象觀測成績

明治四十三年秋期管内氣候表

十月

日次	一	二	三	四	五	六	七	八	九	十	十一	十二	十三	十四	十五	十六	十七	十八	十九	二十	廿一	廿二	廿三	廿四	廿五	廿六	廿七	廿八	廿九	三十	平均	全年平均
午前十時氣溫	一六	一六	一六	一六	一六	一六	一六	一六	一六	一六	一六	一六	一六	一六	一六	一六	一六	一六	一六	一六	一六	一六	一六	一六	一六	一六	一六	一六	一六	一六	一六	一六
最高氣溫	一八	一八	一八	一八	一八	一八	一八	一八	一八	一八	一八	一八	一八	一八	一八	一八	一八	一八	一八	一八	一八	一八	一八	一八	一八	一八	一八	一八	一八	一八	一八	一八
最低氣溫	一四	一四	一四	一四	一四	一四	一四	一四	一四	一四	一四	一四	一四	一四	一四	一四	一四	一四	一四	一四	一四	一四	一四	一四	一四	一四	一四	一四	一四	一四	一四	一四
平均氣溫	一六	一六	一六	一六	一六	一六	一六	一六	一六	一六	一六	一六	一六	一六	一六	一六	一六	一六	一六	一六	一六	一六	一六	一六	一六	一六	一六	一六	一六	一六	一六	一六
氣溫差	四	四	四	四	四	四	四	四	四	四	四	四	四	四	四	四	四	四	四	四	四	四	四	四	四	四	四	四	四	四	四	四
降水量	〇	〇	〇	〇	〇	〇	〇	〇	〇	〇	〇	〇	〇	〇	〇	〇	〇	〇	〇	〇	〇	〇	〇	〇	〇	〇	〇	〇	〇	〇	〇	〇
天候	晴	晴	晴	晴	晴	晴	晴	晴	晴	晴	晴	晴	晴	晴	晴	晴	晴	晴	晴	晴	晴	晴	晴	晴	晴	晴	晴	晴	晴	晴	晴	晴
天氣類別日數	〇	〇	〇	〇	〇	〇	〇	〇	〇	〇	〇	〇	〇	〇	〇	〇	〇	〇	〇	〇	〇	〇	〇	〇	〇	〇	〇	〇	〇	〇	〇	〇

十月 西筑摩郡福島觀測所

天氣類別日數

日次	一	二	三	四	五	六	七	八	九	十	十一	十二	十三	十四	十五	十六	十七	十八	十九	二十	廿一	廿二	廿三	廿四	廿五	廿六	廿七	廿八	廿九	三十	
最高氣溫	11.1	11.1	11.1	11.1	11.1	11.1	11.1	11.1	11.1	11.1	11.1	11.1	11.1	11.1	11.1	11.1	11.1	11.1	11.1	11.1	11.1	11.1	11.1	11.1	11.1	11.1	11.1	11.1	11.1	11.1	
最低氣溫	6.0	6.0	6.0	6.0	6.0	6.0	6.0	6.0	6.0	6.0	6.0	6.0	6.0	6.0	6.0	6.0	6.0	6.0	6.0	6.0	6.0	6.0	6.0	6.0	6.0	6.0	6.0	6.0	6.0	6.0	6.0
平均氣溫	8.5	8.5	8.5	8.5	8.5	8.5	8.5	8.5	8.5	8.5	8.5	8.5	8.5	8.5	8.5	8.5	8.5	8.5	8.5	8.5	8.5	8.5	8.5	8.5	8.5	8.5	8.5	8.5	8.5	8.5	8.5
降水量	0	0	0	0	0	0	0	0	0	0	0	0	0	0	0	0	0	0	0	0	0	0	0	0	0	0	0	0	0	0	0
天候	晴	晴	晴	晴	晴	晴	晴	晴	晴	晴	晴	晴	晴	晴	晴	晴	晴	晴	晴	晴	晴	晴	晴	晴	晴	晴	晴	晴	晴	晴	晴
天氣類別日數	0	0	0	0	0	0	0	0	0	0	0	0	0	0	0	0	0	0	0	0	0	0	0	0	0	0	0	0	0	0	0

日次	一	二	三	四	五	六	七	八	九	十	十一	十二	十三	十四	十五	十六	十七	十八	十九	二十	廿一	廿二	廿三	廿四	廿五	廿六	廿七	廿八	廿九	三十	
最高氣溫	11.1	11.1	11.1	11.1	11.1	11.1	11.1	11.1	11.1	11.1	11.1	11.1	11.1	11.1	11.1	11.1	11.1	11.1	11.1	11.1	11.1	11.1	11.1	11.1	11.1	11.1	11.1	11.1	11.1	11.1	
最低氣溫	6.0	6.0	6.0	6.0	6.0	6.0	6.0	6.0	6.0	6.0	6.0	6.0	6.0	6.0	6.0	6.0	6.0	6.0	6.0	6.0	6.0	6.0	6.0	6.0	6.0	6.0	6.0	6.0	6.0	6.0	6.0
平均氣溫	8.5	8.5	8.5	8.5	8.5	8.5	8.5	8.5	8.5	8.5	8.5	8.5	8.5	8.5	8.5	8.5	8.5	8.5	8.5	8.5	8.5	8.5	8.5	8.5	8.5	8.5	8.5	8.5	8.5	8.5	8.5
降水量	0	0	0	0	0	0	0	0	0	0	0	0	0	0	0	0	0	0	0	0	0	0	0	0	0	0	0	0	0	0	0
天候	晴	晴	晴	晴	晴	晴	晴	晴	晴	晴	晴	晴	晴	晴	晴	晴	晴	晴	晴	晴	晴	晴	晴	晴	晴	晴	晴	晴	晴	晴	晴
天氣類別日數	0	0	0	0	0	0	0	0	0	0	0	0	0	0	0	0	0	0	0	0	0	0	0	0	0	0	0	0	0	0	0

日次	一	二	三	四	五	六	七	八	九	十	十一	十二	十三	十四	十五	十六	十七	十八	十九	二十	二十一	二十二	二十三	二十四	二十五	二十六	二十七	二十八	二十九	三十		
午前十時氣溫	○	○	○	○	○	○	○	○	○	○	○	○	○	○	○	○	○	○	○	○	○	○	○	○	○	○	○	○	○	○	○	
最高氣溫	二	三	三	三	三	三	三	三	三	三	三	三	三	三	三	三	三	三	三	三	三	三	三	三	三	三	三	三	三	三	三	
最低氣溫	○	○	○	○	○	○	○	○	○	○	○	○	○	○	○	○	○	○	○	○	○	○	○	○	○	○	○	○	○	○	○	
平均氣溫	一	一	一	一	一	一	一	一	一	一	一	一	一	一	一	一	一	一	一	一	一	一	一	一	一	一	一	一	一	一	一	
湿度	九	八	八	八	八	八	八	八	八	八	八	八	八	八	八	八	八	八	八	八	八	八	八	八	八	八	八	八	八	八	八	
降水量	○	○	○	○	○	○	○	○	○	○	○	○	○	○	○	○	○	○	○	○	○	○	○	○	○	○	○	○	○	○	○	
午前十時氣	晴	晴	晴	晴	晴	晴	晴	晴	晴	晴	晴	晴	晴	晴	晴	晴	晴	晴	晴	晴	晴	晴	晴	晴	晴	晴	晴	晴	晴	晴	晴	
天氣類別日數	○	○	○	○	○	○	○	○	○	○	○	○	○	○	○	○	○	○	○	○	○	○	○	○	○	○	○	○	○	○	○	○

日次	一	二	三	四	五	六	七	八	九	十	十一	十二	十三	十四	十五	十六	十七	十八	十九	二十	二十一	二十二	二十三	二十四	二十五	二十六	二十七	二十八	二十九	三十		
午前十時氣溫	○	○	○	○	○	○	○	○	○	○	○	○	○	○	○	○	○	○	○	○	○	○	○	○	○	○	○	○	○	○	○	
最高氣溫	二	三	三	三	三	三	三	三	三	三	三	三	三	三	三	三	三	三	三	三	三	三	三	三	三	三	三	三	三	三	三	
最低氣溫	○	○	○	○	○	○	○	○	○	○	○	○	○	○	○	○	○	○	○	○	○	○	○	○	○	○	○	○	○	○	○	
平均氣溫	一	一	一	一	一	一	一	一	一	一	一	一	一	一	一	一	一	一	一	一	一	一	一	一	一	一	一	一	一	一	一	
湿度	九	八	八	八	八	八	八	八	八	八	八	八	八	八	八	八	八	八	八	八	八	八	八	八	八	八	八	八	八	八	八	
降水量	○	○	○	○	○	○	○	○	○	○	○	○	○	○	○	○	○	○	○	○	○	○	○	○	○	○	○	○	○	○	○	
午前十時氣	晴	晴	晴	晴	晴	晴	晴	晴	晴	晴	晴	晴	晴	晴	晴	晴	晴	晴	晴	晴	晴	晴	晴	晴	晴	晴	晴	晴	晴	晴	晴	
天氣類別日數	○	○	○	○	○	○	○	○	○	○	○	○	○	○	○	○	○	○	○	○	○	○	○	○	○	○	○	○	○	○	○	○

測欠ノ爲ノ損破機器

日次	一	二	三	四	五	六	七	八	九	十	十一	十二	十三	十四	十五	十六	十七	十八	十九	二十	廿一	廿二	廿三	廿四	廿五	廿六	廿七	廿八	廿九	三十																																																																																																																																																																																																																																																																																																																																																																																																																																																																																																																																																																																																																																																																																																																																																																																																																																																																																																																																																																																																																																																																																																																																																																																																																																																																																																																																																																	
午前十時氣溫	15.5	16.3	15.8	16.2	16.0	16.4	16.1	16.5	16.2	16.6	16.3	16.7	16.4	16.8	16.5	16.9	16.6	17.0	16.7	17.1	16.8	17.2	16.9	17.3	17.0	17.4	17.1	17.5	17.2	17.6	17.3	17.7	17.4	17.8	17.5	17.9	17.6	18.0	17.7	18.1	17.8	18.2	17.9	18.3	18.0	18.4	18.1	18.5	18.2	18.6	18.3	18.7	18.4	18.8	18.5	18.9	18.6	19.0	18.7	19.1	18.8	19.2	18.9	19.3	19.0	19.4	19.1	19.5	19.2	19.6	19.3	19.7	19.4	19.8	19.5	19.9	19.6	20.0	19.7	20.1	19.8	20.2	19.9	20.3	20.0	20.4	20.1	20.5	20.2	20.6	20.3	20.7	20.4	20.8	20.5	20.9	20.6	21.0	20.7	21.1	20.8	21.2	20.9	21.3	21.0	21.4	21.1	21.5	21.2	21.6	21.3	21.7	21.4	21.8	21.5	21.9	21.6	22.0	21.7	22.1	21.8	22.2	21.9	22.3	22.0	22.4	22.1	22.5	22.2	22.6	22.3	22.7	22.4	22.8	22.5	22.9	22.6	23.0	22.7	23.1	22.8	23.2	22.9	23.3	23.0	23.4	23.1	23.5	23.2	23.6	23.3	23.7	23.4	23.8	23.5	23.9	23.6	24.0	23.7	24.1	23.8	24.2	23.9	24.3	24.0	24.4	24.1	24.5	24.2	24.6	24.3	24.7	24.4	24.8	24.5	24.9	24.6	25.0	24.7	25.1	24.8	25.2	24.9	25.3	25.0	25.4	25.1	25.5	25.2	25.6	25.3	25.7	25.4	25.8	25.5	25.9	25.6	26.0	25.7	26.1	25.8	26.2	25.9	26.3	26.0	26.4	26.1	26.5	26.2	26.6	26.3	26.7	26.4	26.8	26.5	26.9	26.6	27.0	26.7	27.1	26.8	27.2	26.9	27.3	27.0	27.4	27.1	27.5	27.2	27.6	27.3	27.7	27.4	27.8	27.5	27.9	27.6	28.0	27.7	28.1	27.8	28.2	27.9	28.3	28.0	28.4	28.1	28.5	28.2	28.6	28.3	28.7	28.4	28.8	28.5	28.9	28.6	29.0	28.7	29.1	28.8	29.2	28.9	29.3	29.0	29.4	29.1	29.5	29.2	29.6	29.3	29.7	29.4	29.8	29.5	29.9	29.6	30.0	29.7	30.1	29.8	30.2	29.9	30.3	30.0	30.4	30.1	30.5	30.2	30.6	30.3	30.7	30.4	30.8	30.5	30.9	30.6	31.0	30.7	31.1	30.8	31.2	30.9	31.3	31.0	31.4	31.1	31.5	31.2	31.6	31.3	31.7	31.4	31.8	31.5	31.9	31.6	32.0	31.7	32.1	31.8	32.2	31.9	32.3	32.0	32.4	32.1	32.5	32.2	32.6	32.3	32.7	32.4	32.8	32.5	32.9	32.6	33.0	32.7	33.1	32.8	33.2	32.9	33.3	33.0	33.4	33.1	33.5	33.2	33.6	33.3	33.7	33.4	33.8	33.5	33.9	33.6	34.0	33.7	34.1	33.8	34.2	33.9	34.3	34.0	34.4	34.1	34.5	34.2	34.6	34.3	34.7	34.4	34.8	34.5	34.9	34.6	35.0	34.7	35.1	34.8	35.2	34.9	35.3	35.0	35.4	35.1	35.5	35.2	35.6	35.3	35.7	35.4	35.8	35.5	35.9	35.6	36.0	35.7	36.1	35.8	36.2	35.9	36.3	36.0	36.4	36.1	36.5	36.2	36.6	36.3	36.7	36.4	36.8	36.5	36.9	36.6	37.0	36.7	37.1	36.8	37.2	36.9	37.3	37.0	37.4	37.1	37.5	37.2	37.6	37.3	37.7	37.4	37.8	37.5	37.9	37.6	38.0	37.7	38.1	37.8	38.2	37.9	38.3	38.0	38.4	38.1	38.5	38.2	38.6	38.3	38.7	38.4	38.8	38.5	38.9	38.6	39.0	38.7	39.1	38.8	39.2	38.9	39.3	39.0	39.4	39.1	39.5	39.2	39.6	39.3	39.7	39.4	39.8	39.5	39.9	39.6	40.0	39.7	40.1	39.8	40.2	39.9	40.3	40.0	40.4	40.1	40.5	40.2	40.6	40.3	40.7	40.4	40.8	40.5	40.9	40.6	41.0	40.7	41.1	40.8	41.2	40.9	41.3	41.0	41.4	41.1	41.5	41.2	41.6	41.3	41.7	41.4	41.8	41.5	41.9	41.6	42.0	41.7	42.1	41.8	42.2	41.9	42.3	42.0	42.4	42.1	42.5	42.2	42.6	42.3	42.7	42.4	42.8	42.5	42.9	42.6	43.0	42.7	43.1	42.8	43.2	42.9	43.3	43.0	43.4	43.1	43.5	43.2	43.6	43.3	43.7	43.4	43.8	43.5	43.9	43.6	44.0	43.7	44.1	43.8	44.2	43.9	44.3	44.0	44.4	44.1	44.5	44.2	44.6	44.3	44.7	44.4	44.8	44.5	44.9	44.6	45.0	44.7	45.1	44.8	45.2	44.9	45.3	45.0	45.4	45.1	45.5	45.2	45.6	45.3	45.7	45.4	45.8	45.5	45.9	45.6	46.0	45.7	46.1	45.8	46.2	45.9	46.3	46.0	46.4	46.1	46.5	46.2	46.6	46.3	46.7	46.4	46.8	46.5	46.9	46.6	47.0	46.7	47.1	46.8	47.2	46.9	47.3	47.0	47.4	47.1	47.5	47.2	47.6	47.3	47.7	47.4	47.8	47.5	47.9	47.6	48.0	47.7	48.1	47.8	48.2	47.9	48.3	48.0	48.4	48.1	48.5	48.2	48.6	48.3	48.7	48.4	48.8	48.5	48.9	48.6	49.0	48.7	49.1	48.8	49.2	48.9	49.3	49.0	49.4	49.1	49.5	49.2	49.6	49.3	49.7	49.4	49.8	49.5	49.9	49.6	50.0	49.7	50.1	49.8	50.2	49.9	50.3	50.0	50.4	50.1	50.5	50.2	50.6	50.3	50.7	50.4	50.8	50.5	50.9	50.6	51.0	50.7	51.1	50.8	51.2	50.9	51.3	51.0	51.4	51.1	51.5	51.2	51.6	51.3	51.7	51.4	51.8	51.5	51.9	51.6	52.0	51.7	52.1	51.8	52.2	51.9	52.3	52.0	52.4	52.1	52.5	52.2	52.6	52.3	52.7	52.4	52.8	52.5	52.9	52.6	53.0	52.7	53.1	52.8	53.2	52.9	53.3	53.0	53.4	53.1	53.5	53.2	53.6	53.3	53.7	53.4	53.8	53.5	53.9	53.6	54.0	53.7	54.1	53.8	54.2	53.9	54.3	54.0	54.4	54.1	54.5	54.2	54.6	54.3	54.7	54.4	54.8	54.5	54.9	54.6	55.0	54.7	55.1	54.8	55.2	54.9	55.3	55.0	55.4	55.1	55.5	55.2	55.6	55.3	55.7	55.4	55.8	55.5	55.9	55.6	56.0	55.7	56.1	55.8	56.2	55.9	56.3	56.0	56.4	56.1	56.5	56.2	56.6	56.3	56.7	56.4	56.8	56.5	56.9	56.6	57.0	56.7	57.1	56.8	57.2	56.9	57.3	57.0	57.4	57.1	57.5	57.2	57.6	57.3	57.7	57.4	57.8	57.5	57.9	57.6	58.0	57.7	58.1	57.8	58.2	57.9	58.3	58.0	58.4	58.1	58.5	58.2	58.6	58.3	58.7	58.4	58.8	58.5	58.9	58.6	59.0	58.7	59.1	58.8	59.2	58.9	59.3	59.0	59.4	59.1	59.5	59.2	59.6	59.3	59.7	59.4	59.8	59.5	59.9	59.6	60.0	59.7	60.1	59.8	60.2	59.9	60.3	60.0	60.4	60.1	60.5	60.2	60.6	60.3	60.7	60.4	60.8	60.5	60.9	60.6	61.0	60.7	61.1	60.8	61.2	60.9	61.3	61.0	61.4	61.1	61.5	61.2	61.6	61.3	61.7	61.4	61.8	61.5	61.9	61.6	62.0	61.7	62.1	61.8	62.2	61.9	62.3	62.0	62.4	62.1	62.5	62.2	62.6	62.3	62.7	62.4	62.8	62.5	62.9	62.6	63.0	62.7	63.1	62.8	63.2	62.9	63.3	63.0	63.4	63.1	63.5	63.2	63.6	63.3	63.7	63.4	63.8	63.5	63.9	63.6	64.0	63.7	64.1	63.8	64.2	63.9	64.3	64.0	64.4	64.1	64.5	64.2	64.6	64.3	64.7	64.4	64.8	64.5	64.9	64.6	65.0	64.7	65.1	64.8	65.2	64.9	65.3	65.0	65.4	65.1	65.5	65.2	65.6	65.3	65.7	65.4	65.8	65.5	65.9	65.6	66.0	65.7	66.1	65.8	66.2	65.9	66.3	66.0	66.4	66.1	66.5	66.2	66.6	66.3	66.7	66.4	66.8	66.5	66.9	66.6	67.0	66.7	67.1	66.8	67.2	66.9	67.3	67.0	67.4	67.1	67.5	67.2	67.6	67.3	67.7	67.4	67.8	67.5	67.9	67.6	68.0	67.7	68.1	67.8	68.2	67.9	68.3	68.0	68.4	68.1	68.5	68.2	68.6	68.3	68.7	68.4	68.8	68.5	68.9	68.6	69.0	68.7	69.1	68.8	69.2	68.9	69.3	69.0	69.4	69.1	69.5	69.2	69.6	69.3	69.7	69.4	69.8	69.5	69.9	69.6	70.0	69.7	70.1	69.8	70.2	69.9	70.3	70.0	70.4	70.1	70.5	70.2	70.6	70.3	70.7	70.4	70.8	70.5	70.9	70.6	71.0	70.7	71.1	70.8	71.2	70.9	71.3	71.0	71.4	71.1	71.5	71.2	71.6	71.3	71.7	71.4	71.8	71.5	71.9	71.6	72.0	71.7	72.1	71.8	72.2	71.9	72.3	72.0	72.4	72.1	72.5	72.2	72.6	72.3	72.7	72.4	72.8	72.5	72.9	72.6	73.0	72.7	73.1	72.8	73.2	72.9	73.3	73.0	73.4	73.1	73.5	73.2	73.6	73.3	73.7	73.4	73.8	73.5	73.9	73.6	74.0	73.7	74.1	73.8	74.2	73.9	74.3	74.0	74.4	74.1	74.5	74.2	74.6	74.3	74.7	74.4	74.8	74.5	74.9	74.6	75.0	74.7	75.1	74.8	75.2	74.9	75.3	75.0	75.4	75.1	75.5	75.2	75.6	75.3	75.7	75.4	75.8	75.5	75.9	75.6	76.0	75.7	76.1	75.8	76.2	75.9	76.3	76.0	76.4	76.1	76.5	76.2	76.6	76.3	76.7	76.4	76.8	76.5	76.9	76.6	77.0	76.7	77.1	76.8	77.2	76.9	77.3	77.0	77.4	77.1	77.5	77.2	77.6	77.3	77.7	77.4	77.8	77.5	77.9	77.6	78.0	77.7	78.1	77.8	78.2	77.9	78.3	78.0	78.4	78.1	78.5	78.2	78.6	78.3	78.7	78.4	78.8	78.5	78.9	78.6	79.0	78.7	79.1	78.8	79.2	78.9	79.3	79.0	79.4	79.1	79.5	79.2	79.6	79.3	79.7	79.4	79.8	79.5	79.9	79.6	80.0	79.7	80.1	79.8	80.2	79.9	80.3	80.0	80.4	80.1	80.5	80.2	80.6	80.3	80.7	80.4	80.8	80.5	80.9	80.6	81.0	80.7	81.1	80.8	81.2	80.9	81.3	81.0	81.4	81.1	81.5	81.2	81.6	81.3	81.7	81.4	81.8	81.5	81.9	81.6	82.0	81.7	82.1	81.8	82.2	81.9	82.3	82.0	82.4	82.1	82.5	82.2	82.6	82.3	82.7	82.4	82.8	82.5	82.9	82.6	83.0	82.7	83.1	82.8	83.2	8

日次	一月	二	三	四	五	六	七	八	九	十	十一	十二	十三	十四	十五	十六	十七	十八	十九	二十	廿一	廿二	廿三	廿四	廿五	廿六	廿七	廿八	廿九	三十	平均	
午前十時氣溫	11.0	11.0	11.0	11.0	11.0	11.0	11.0	11.0	11.0	11.0	11.0	11.0	11.0	11.0	11.0	11.0	11.0	11.0	11.0	11.0	11.0	11.0	11.0	11.0	11.0	11.0	11.0	11.0	11.0	11.0		
最高	17.7	17.7	17.7	17.7	17.7	17.7	17.7	17.7	17.7	17.7	17.7	17.7	17.7	17.7	17.7	17.7	17.7	17.7	17.7	17.7	17.7	17.7	17.7	17.7	17.7	17.7	17.7	17.7	17.7	17.7		
最低	8.7	8.7	8.7	8.7	8.7	8.7	8.7	8.7	8.7	8.7	8.7	8.7	8.7	8.7	8.7	8.7	8.7	8.7	8.7	8.7	8.7	8.7	8.7	8.7	8.7	8.7	8.7	8.7	8.7	8.7	8.7	
平均	11.0	11.0	11.0	11.0	11.0	11.0	11.0	11.0	11.0	11.0	11.0	11.0	11.0	11.0	11.0	11.0	11.0	11.0	11.0	11.0	11.0	11.0	11.0	11.0	11.0	11.0	11.0	11.0	11.0	11.0	11.0	
降水量	0	0	0	0	0	0	0	0	0	0	0	0	0	0	0	0	0	0	0	0	0	0	0	0	0	0	0	0	0	0	0	
天気	晴	晴	晴	晴	晴	晴	晴	晴	晴	晴	晴	晴	晴	晴	晴	晴	晴	晴	晴	晴	晴	晴	晴	晴	晴	晴	晴	晴	晴	晴	晴	晴
天気類別日數	○	○	○	○	○	○	○	○	○	○	○	○	○	○	○	○	○	○	○	○	○	○	○	○	○	○	○	○	○	○	○	○

日次	二月	一	二	三	四	五	六	七	八	九	十	十一	十二	十三	十四	十五	十六	十七	十八	十九	二十	廿一	廿二	廿三	廿四	廿五	廿六	廿七	廿八	廿九	三十	平均	
午前十時氣溫	11.0	11.0	11.0	11.0	11.0	11.0	11.0	11.0	11.0	11.0	11.0	11.0	11.0	11.0	11.0	11.0	11.0	11.0	11.0	11.0	11.0	11.0	11.0	11.0	11.0	11.0	11.0	11.0	11.0	11.0	11.0		
最高	17.7	17.7	17.7	17.7	17.7	17.7	17.7	17.7	17.7	17.7	17.7	17.7	17.7	17.7	17.7	17.7	17.7	17.7	17.7	17.7	17.7	17.7	17.7	17.7	17.7	17.7	17.7	17.7	17.7	17.7	17.7		
最低	8.7	8.7	8.7	8.7	8.7	8.7	8.7	8.7	8.7	8.7	8.7	8.7	8.7	8.7	8.7	8.7	8.7	8.7	8.7	8.7	8.7	8.7	8.7	8.7	8.7	8.7	8.7	8.7	8.7	8.7	8.7	8.7	
平均	11.0	11.0	11.0	11.0	11.0	11.0	11.0	11.0	11.0	11.0	11.0	11.0	11.0	11.0	11.0	11.0	11.0	11.0	11.0	11.0	11.0	11.0	11.0	11.0	11.0	11.0	11.0	11.0	11.0	11.0	11.0	11.0	
降水量	0	0	0	0	0	0	0	0	0	0	0	0	0	0	0	0	0	0	0	0	0	0	0	0	0	0	0	0	0	0	0	0	
天気	晴	晴	晴	晴	晴	晴	晴	晴	晴	晴	晴	晴	晴	晴	晴	晴	晴	晴	晴	晴	晴	晴	晴	晴	晴	晴	晴	晴	晴	晴	晴	晴	
天気類別日數	○	○	○	○	○	○	○	○	○	○	○	○	○	○	○	○	○	○	○	○	○	○	○	○	○	○	○	○	○	○	○	○	○

十二月 諏訪郡諏訪觀測所

日次	午前十時最高	最高	最低	平均	較差	溫度	降水量	午前十時	天氣類別日數
一	10.0	12.0	7.0	9.5	2.5	8.0	0.0	晴	晴
二	10.0	12.0	7.0	9.5	2.5	8.0	0.0	晴	晴
三	10.0	12.0	7.0	9.5	2.5	8.0	0.0	晴	晴
四	10.0	12.0	7.0	9.5	2.5	8.0	0.0	晴	晴
五	10.0	12.0	7.0	9.5	2.5	8.0	0.0	晴	晴
六	10.0	12.0	7.0	9.5	2.5	8.0	0.0	晴	晴
七	10.0	12.0	7.0	9.5	2.5	8.0	0.0	晴	晴
八	10.0	12.0	7.0	9.5	2.5	8.0	0.0	晴	晴
九	10.0	12.0	7.0	9.5	2.5	8.0	0.0	晴	晴
十	10.0	12.0	7.0	9.5	2.5	8.0	0.0	晴	晴
十一	10.0	12.0	7.0	9.5	2.5	8.0	0.0	晴	晴
十二	10.0	12.0	7.0	9.5	2.5	8.0	0.0	晴	晴
十三	10.0	12.0	7.0	9.5	2.5	8.0	0.0	晴	晴
十四	10.0	12.0	7.0	9.5	2.5	8.0	0.0	晴	晴
十五	10.0	12.0	7.0	9.5	2.5	8.0	0.0	晴	晴
十六	10.0	12.0	7.0	9.5	2.5	8.0	0.0	晴	晴
十七	10.0	12.0	7.0	9.5	2.5	8.0	0.0	晴	晴
十八	10.0	12.0	7.0	9.5	2.5	8.0	0.0	晴	晴
十九	10.0	12.0	7.0	9.5	2.5	8.0	0.0	晴	晴
二十	10.0	12.0	7.0	9.5	2.5	8.0	0.0	晴	晴
廿一	10.0	12.0	7.0	9.5	2.5	8.0	0.0	晴	晴
廿二	10.0	12.0	7.0	9.5	2.5	8.0	0.0	晴	晴
廿三	10.0	12.0	7.0	9.5	2.5	8.0	0.0	晴	晴
廿四	10.0	12.0	7.0	9.5	2.5	8.0	0.0	晴	晴
廿五	10.0	12.0	7.0	9.5	2.5	8.0	0.0	晴	晴
廿六	10.0	12.0	7.0	9.5	2.5	8.0	0.0	晴	晴
廿七	10.0	12.0	7.0	9.5	2.5	8.0	0.0	晴	晴
廿八	10.0	12.0	7.0	9.5	2.5	8.0	0.0	晴	晴
廿九	10.0	12.0	7.0	9.5	2.5	8.0	0.0	晴	晴
三十	10.0	12.0	7.0	9.5	2.5	8.0	0.0	晴	晴
平均	10.0	12.0	7.0	9.5	2.5	8.0	0.0	晴	晴

十月 南佐久郡白田觀測所

日次	午前十時最高	最高	最低	平均	較差	溫度	降水量	午前十時	天氣類別日數
一	10.0	12.0	7.0	9.5	2.5	8.0	0.0	晴	晴
二	10.0	12.0	7.0	9.5	2.5	8.0	0.0	晴	晴
三	10.0	12.0	7.0	9.5	2.5	8.0	0.0	晴	晴
四	10.0	12.0	7.0	9.5	2.5	8.0	0.0	晴	晴
五	10.0	12.0	7.0	9.5	2.5	8.0	0.0	晴	晴
六	10.0	12.0	7.0	9.5	2.5	8.0	0.0	晴	晴
七	10.0	12.0	7.0	9.5	2.5	8.0	0.0	晴	晴
八	10.0	12.0	7.0	9.5	2.5	8.0	0.0	晴	晴
九	10.0	12.0	7.0	9.5	2.5	8.0	0.0	晴	晴
十	10.0	12.0	7.0	9.5	2.5	8.0	0.0	晴	晴
十一	10.0	12.0	7.0	9.5	2.5	8.0	0.0	晴	晴
十二	10.0	12.0	7.0	9.5	2.5	8.0	0.0	晴	晴
十三	10.0	12.0	7.0	9.5	2.5	8.0	0.0	晴	晴
十四	10.0	12.0	7.0	9.5	2.5	8.0	0.0	晴	晴
十五	10.0	12.0	7.0	9.5	2.5	8.0	0.0	晴	晴
十六	10.0	12.0	7.0	9.5	2.5	8.0	0.0	晴	晴
十七	10.0	12.0	7.0	9.5	2.5	8.0	0.0	晴	晴
十八	10.0	12.0	7.0	9.5	2.5	8.0	0.0	晴	晴
十九	10.0	12.0	7.0	9.5	2.5	8.0	0.0	晴	晴
二十	10.0	12.0	7.0	9.5	2.5	8.0	0.0	晴	晴
廿一	10.0	12.0	7.0	9.5	2.5	8.0	0.0	晴	晴
廿二	10.0	12.0	7.0	9.5	2.5	8.0	0.0	晴	晴
廿三	10.0	12.0	7.0	9.5	2.5	8.0	0.0	晴	晴
廿四	10.0	12.0	7.0	9.5	2.5	8.0	0.0	晴	晴
廿五	10.0	12.0	7.0	9.5	2.5	8.0	0.0	晴	晴
廿六	10.0	12.0	7.0	9.5	2.5	8.0	0.0	晴	晴
廿七	10.0	12.0	7.0	9.5	2.5	8.0	0.0	晴	晴
廿八	10.0	12.0	7.0	9.5	2.5	8.0	0.0	晴	晴
廿九	10.0	12.0	7.0	9.5	2.5	8.0	0.0	晴	晴
三十	10.0	12.0	7.0	9.5	2.5	8.0	0.0	晴	晴
平均	10.0	12.0	7.0	9.5	2.5	8.0	0.0	晴	晴

日次	一	二	三	四	五	六	七	八	九	十	十一	十二	十三	十四	十五	十六	十七	十八	十九	二十	廿一	廿二	廿三	廿四	廿五	廿六	廿七	廿八	廿九	三十
最高氣溫	14.0	13.0	13.0	13.0	13.0	13.0	13.0	13.0	13.0	13.0	13.0	13.0	13.0	13.0	13.0	13.0	13.0	13.0	13.0	13.0	13.0	13.0	13.0	13.0	13.0	13.0	13.0	13.0	13.0	
最低氣溫	9.0	8.0	8.0	8.0	8.0	8.0	8.0	8.0	8.0	8.0	8.0	8.0	8.0	8.0	8.0	8.0	8.0	8.0	8.0	8.0	8.0	8.0	8.0	8.0	8.0	8.0	8.0	8.0	8.0	
平均氣溫	11.5	10.5	10.5	10.5	10.5	10.5	10.5	10.5	10.5	10.5	10.5	10.5	10.5	10.5	10.5	10.5	10.5	10.5	10.5	10.5	10.5	10.5	10.5	10.5	10.5	10.5	10.5	10.5	10.5	
降水量	0.0	0.0	0.0	0.0	0.0	0.0	0.0	0.0	0.0	0.0	0.0	0.0	0.0	0.0	0.0	0.0	0.0	0.0	0.0	0.0	0.0	0.0	0.0	0.0	0.0	0.0	0.0	0.0	0.0	
天候	晴	晴	晴	晴	晴	晴	晴	晴	晴	晴	晴	晴	晴	晴	晴	晴	晴	晴	晴	晴	晴	晴	晴	晴	晴	晴	晴	晴	晴	
天氣類別日數	0	0	0	0	0	0	0	0	0	0	0	0	0	0	0	0	0	0	0	0	0	0	0	0	0	0	0	0	0	

日次	一	二	三	四	五	六	七	八	九	十	十一	十二	十三	十四	十五	十六	十七	十八	十九	二十	廿一	廿二	廿三	廿四	廿五	廿六	廿七	廿八	廿九	三十
最高氣溫	10.0	10.0	10.0	10.0	10.0	10.0	10.0	10.0	10.0	10.0	10.0	10.0	10.0	10.0	10.0	10.0	10.0	10.0	10.0	10.0	10.0	10.0	10.0	10.0	10.0	10.0	10.0	10.0	10.0	
最低氣溫	5.0	5.0	5.0	5.0	5.0	5.0	5.0	5.0	5.0	5.0	5.0	5.0	5.0	5.0	5.0	5.0	5.0	5.0	5.0	5.0	5.0	5.0	5.0	5.0	5.0	5.0	5.0	5.0	5.0	
平均氣溫	7.5	7.5	7.5	7.5	7.5	7.5	7.5	7.5	7.5	7.5	7.5	7.5	7.5	7.5	7.5	7.5	7.5	7.5	7.5	7.5	7.5	7.5	7.5	7.5	7.5	7.5	7.5	7.5	7.5	
降水量	0.0	0.0	0.0	0.0	0.0	0.0	0.0	0.0	0.0	0.0	0.0	0.0	0.0	0.0	0.0	0.0	0.0	0.0	0.0	0.0	0.0	0.0	0.0	0.0	0.0	0.0	0.0	0.0	0.0	
天候	晴	晴	晴	晴	晴	晴	晴	晴	晴	晴	晴	晴	晴	晴	晴	晴	晴	晴	晴	晴	晴	晴	晴	晴	晴	晴	晴	晴	晴	
天氣類別日數	0	0	0	0	0	0	0	0	0	0	0	0	0	0	0	0	0	0	0	0	0	0	0	0	0	0	0	0	0	

日次	午前十時気温	最高	最低	平均	湿度	降水量	午前十時	天気類別日数
一	九.七	一三.三	一.七	八.五	〇	〇	晴	〇
二	九.三	一三.〇	一.三	八.一	〇	〇	晴	〇
三	九.〇	一二.七	一.〇	七.八	〇	〇	晴	〇
四	八.七	一二.四	〇.七	七.五	〇	〇	晴	〇
五	八.四	一二.一	〇.四	七.二	〇	〇	晴	〇
六	八.一	一一.八	〇.一	六.九	〇	〇	晴	〇
七	七.八	一一.五	〇.八	六.六	〇	〇	晴	〇
八	七.五	一一.二	〇.五	六.三	〇	〇	晴	〇
九	七.二	一一.〇	〇.二	六.〇	〇	〇	晴	〇
十	七.〇	一〇.八	〇.〇	五.八	〇	〇	晴	〇
十一	六.八	一〇.六	〇.八	五.六	〇	〇	晴	〇
十二	六.六	一〇.四	〇.六	五.四	〇	〇	晴	〇
十三	六.四	一〇.二	〇.四	五.二	〇	〇	晴	〇
十四	六.二	一〇.〇	〇.二	五.〇	〇	〇	晴	〇
十五	六.〇	九.八	〇.〇	四.八	〇	〇	晴	〇
十六	五.八	九.六	〇.八	四.六	〇	〇	晴	〇
十七	五.六	九.四	〇.六	四.四	〇	〇	晴	〇
十八	五.四	九.二	〇.四	四.二	〇	〇	晴	〇
十九	五.二	九.〇	〇.二	四.〇	〇	〇	晴	〇
二十	五.〇	八.八	〇.〇	三.八	〇	〇	晴	〇
廿一	四.八	八.六	〇.八	三.六	〇	〇	晴	〇
廿二	四.六	八.四	〇.六	三.四	〇	〇	晴	〇
廿三	四.四	八.二	〇.四	三.二	〇	〇	晴	〇
廿四	四.二	八.〇	〇.二	三.〇	〇	〇	晴	〇
廿五	四.〇	七.八	〇.〇	二.八	〇	〇	晴	〇
廿六	三.八	七.六	〇.八	二.六	〇	〇	晴	〇
廿七	三.六	七.四	〇.六	二.四	〇	〇	晴	〇
廿八	三.四	七.二	〇.四	二.二	〇	〇	晴	〇
廿九	三.二	七.〇	〇.二	二.〇	〇	〇	晴	〇
三十	三.〇	六.八	〇.〇	一.八	〇	〇	晴	〇
平均	六.〇	一〇.〇	〇.〇	五.〇	〇	〇	晴	〇
全年平均	八.〇	一三.〇	一.〇	七.〇	〇	〇	晴	〇

日次	午前十時気温	最高	最低	平均	湿度	降水量	午前十時	天気類別日数
一	八.三	一二.〇	〇.〇	七.〇	〇	〇	晴	〇
二	八.〇	一一.七	〇.七	六.七	〇	〇	晴	〇
三	七.七	一一.四	〇.四	六.四	〇	〇	晴	〇
四	七.四	一一.一	〇.一	六.一	〇	〇	晴	〇
五	七.一	一〇.八	〇.八	五.八	〇	〇	晴	〇
六	六.八	一〇.五	〇.五	五.五	〇	〇	晴	〇
七	六.五	一〇.二	〇.二	五.二	〇	〇	晴	〇
八	六.二	九九.九	〇.九	五.〇	〇	〇	晴	〇
九	六.〇	九九.七	〇.七	四.八	〇	〇	晴	〇
十	五.八	九九.五	〇.五	四.六	〇	〇	晴	〇
十一	五.六	九九.三	〇.三	四.四	〇	〇	晴	〇
十二	五.四	九九.一	〇.一	四.二	〇	〇	晴	〇
十三	五.二	九九.〇	〇.〇	四.〇	〇	〇	晴	〇
十四	五.〇	九九.八	〇.八	三.八	〇	〇	晴	〇
十五	四.八	九九.六	〇.六	三.六	〇	〇	晴	〇
十六	四.六	九九.四	〇.四	三.四	〇	〇	晴	〇
十七	四.四	九九.二	〇.二	三.二	〇	〇	晴	〇
十八	四.二	九九.〇	〇.〇	三.〇	〇	〇	晴	〇
十九	四.〇	九九.八	〇.八	二.八	〇	〇	晴	〇
二十	三.八	九九.六	〇.六	二.六	〇	〇	晴	〇
廿一	三.六	九九.四	〇.四	二.四	〇	〇	晴	〇
廿二	三.四	九九.二	〇.二	二.二	〇	〇	晴	〇
廿三	三.二	九九.〇	〇.〇	二.〇	〇	〇	晴	〇
廿四	三.〇	九九.八	〇.八	一.八	〇	〇	晴	〇
廿五	二.八	九九.六	〇.六	一.六	〇	〇	晴	〇
廿六	二.六	九九.四	〇.四	一.四	〇	〇	晴	〇
廿七	二.四	九九.二	〇.二	一.二	〇	〇	晴	〇
廿八	二.二	九九.〇	〇.〇	一.〇	〇	〇	晴	〇
廿九	二.〇	九九.八	〇.八	〇.八	〇	〇	晴	〇
三十	一.八	九九.六	〇.六	〇.六	〇	〇	晴	〇
平均	五.〇	九九.〇	〇.〇	四.〇	〇	〇	晴	〇
全年平均	八.〇	一二.〇	一.〇	六.〇	〇	〇	晴	〇

日次	午前十時気温	最高	最低	平均	湿度	降水量	午前十時	天気類別日数
一	八.三	一二.〇	〇.〇	七.〇	〇	〇	晴	〇
二	八.〇	一一.七	〇.七	六.七	〇	〇	晴	〇
三	七.七	一一.四	〇.四	六.四	〇	〇	晴	〇
四	七.四	一一.一	〇.一	六.一	〇	〇	晴	〇
五	七.一	一〇.八	〇.八	五.八	〇	〇	晴	〇
六	六.八	一〇.五	〇.五	五.五	〇	〇	晴	〇
七	六.五	一〇.二	〇.二	五.二	〇	〇	晴	〇
八	六.二	九九.九	〇.九	五.〇	〇	〇	晴	〇
九	六.〇	九九.七	〇.七	四.八	〇	〇	晴	〇
十	五.八	九九.五	〇.五	四.六	〇	〇	晴	〇
十一	五.六	九九.三	〇.三	四.四	〇	〇	晴	〇
十二	五.四	九九.一	〇.一	四.二	〇	〇	晴	〇
十三	五.二	九九.〇	〇.〇	四.〇	〇	〇	晴	〇
十四	五.〇	九九.八	〇.八	三.八	〇	〇	晴	〇
十五	四.八	九九.六	〇.六	三.六	〇	〇	晴	〇
十六	四.六	九九.四	〇.四	三.四	〇	〇	晴	〇
十七	四.四	九九.二	〇.二	三.二	〇	〇	晴	〇
十八	四.二	九九.〇	〇.〇	三.〇	〇	〇	晴	〇
十九	四.〇	九九.八	〇.八	二.八	〇	〇	晴	〇
二十	三.八	九九.六	〇.六	二.六	〇	〇	晴	〇
廿一	三.六	九九.四	〇.四	二.四	〇	〇	晴	〇
廿二	三.四	九九.二	〇.二	二.二	〇	〇	晴	〇
廿三	三.二	九九.〇	〇.〇	二.〇	〇	〇	晴	〇
廿四	三.〇	九九.八	〇.八	一.八	〇	〇	晴	〇
廿五	二.八	九九.六	〇.六	一.六	〇	〇	晴	〇
廿六	二.六	九九.四	〇.四	一.四	〇	〇	晴	〇
廿七	二.四	九九.二	〇.二	一.二	〇	〇	晴	〇
廿八	二.二	九九.〇	〇.〇	一.〇	〇	〇	晴	〇
廿九	二.〇	九九.八	〇.八	〇.八	〇	〇	晴	〇
三十	一.八	九九.六	〇.六	〇.六	〇	〇	晴	〇
平均	五.〇	九九.〇	〇.〇	四.〇	〇	〇	晴	〇
全年平均	八.〇	一二.〇	一.〇	六.〇	〇	〇	晴	〇

日次	一	二	三	四	五	六	七	八	九	十	十一	十二	十三	十四	十五	十六	十七	十八	十九	二十	廿一	廿二	廿三	廿四	廿五	廿六	廿七	廿八	廿九	三十	平均	全年平均
午前十時氣溫最高	16.6	15.4	16.7	16.7	16.7	16.7	16.7	16.7	16.7	16.7	16.7	16.7	16.7	16.7	16.7	16.7	16.7	16.7	16.7	16.7	16.7	16.7	16.7	16.7	16.7	16.7	16.7	16.7	16.7	16.7	16.7	16.7
午前十時氣溫最低	10.6	10.6	10.6	10.6	10.6	10.6	10.6	10.6	10.6	10.6	10.6	10.6	10.6	10.6	10.6	10.6	10.6	10.6	10.6	10.6	10.6	10.6	10.6	10.6	10.6	10.6	10.6	10.6	10.6	10.6	10.6	10.6
午前十時氣溫平均	13.6	13.0	13.7	13.7	13.7	13.7	13.7	13.7	13.7	13.7	13.7	13.7	13.7	13.7	13.7	13.7	13.7	13.7	13.7	13.7	13.7	13.7	13.7	13.7	13.7	13.7	13.7	13.7	13.7	13.7	13.7	
午前十時氣溫差	6.0	2.4	6.0	6.0	6.0	6.0	6.0	6.0	6.0	6.0	6.0	6.0	6.0	6.0	6.0	6.0	6.0	6.0	6.0	6.0	6.0	6.0	6.0	6.0	6.0	6.0	6.0	6.0	6.0	6.0	6.0	
降水量	0.0	0.0	0.0	0.0	0.0	0.0	0.0	0.0	0.0	0.0	0.0	0.0	0.0	0.0	0.0	0.0	0.0	0.0	0.0	0.0	0.0	0.0	0.0	0.0	0.0	0.0	0.0	0.0	0.0	0.0	0.0	
午前十時天氣	晴	晴	晴	晴	晴	晴	晴	晴	晴	晴	晴	晴	晴	晴	晴	晴	晴	晴	晴	晴	晴	晴	晴	晴	晴	晴	晴	晴	晴	晴	晴	晴
天氣類別日數	0	0	0	0	0	0	0	0	0	0	0	0	0	0	0	0	0	0	0	0	0	0	0	0	0	0	0	0	0	0	0	0

日次	一	二	三	四	五	六	七	八	九	十	十一	十二	十三	十四	十五	十六	十七	十八	十九	二十	廿一	廿二	廿三	廿四	廿五	廿六	廿七	廿八	廿九	三十	平均	全年平均	
午前十時氣溫最高	10.6	10.6	10.6	10.6	10.6	10.6	10.6	10.6	10.6	10.6	10.6	10.6	10.6	10.6	10.6	10.6	10.6	10.6	10.6	10.6	10.6	10.6	10.6	10.6	10.6	10.6	10.6	10.6	10.6	10.6	10.6	10.6	
午前十時氣溫最低	0.6	0.6	0.6	0.6	0.6	0.6	0.6	0.6	0.6	0.6	0.6	0.6	0.6	0.6	0.6	0.6	0.6	0.6	0.6	0.6	0.6	0.6	0.6	0.6	0.6	0.6	0.6	0.6	0.6	0.6	0.6	0.6	
午前十時氣溫平均	5.6	5.6	5.6	5.6	5.6	5.6	5.6	5.6	5.6	5.6	5.6	5.6	5.6	5.6	5.6	5.6	5.6	5.6	5.6	5.6	5.6	5.6	5.6	5.6	5.6	5.6	5.6	5.6	5.6	5.6	5.6	5.6	
午前十時氣溫差	10.0	10.0	10.0	10.0	10.0	10.0	10.0	10.0	10.0	10.0	10.0	10.0	10.0	10.0	10.0	10.0	10.0	10.0	10.0	10.0	10.0	10.0	10.0	10.0	10.0	10.0	10.0	10.0	10.0	10.0	10.0	10.0	
降水量	0.0	0.0	0.0	0.0	0.0	0.0	0.0	0.0	0.0	0.0	0.0	0.0	0.0	0.0	0.0	0.0	0.0	0.0	0.0	0.0	0.0	0.0	0.0	0.0	0.0	0.0	0.0	0.0	0.0	0.0	0.0	0.0	
午前十時天氣	晴	晴	晴	晴	晴	晴	晴	晴	晴	晴	晴	晴	晴	晴	晴	晴	晴	晴	晴	晴	晴	晴	晴	晴	晴	晴	晴	晴	晴	晴	晴	晴	
天氣類別日數	0	0	0	0	0	0	0	0	0	0	0	0	0	0	0	0	0	0	0	0	0	0	0	0	0	0	0	0	0	0	0	0	0

十一月 植科郡松代觀測所

日次	一	二	三	四	五	六	七	八	九	十	十一	十二	十三	十四	十五	十六	十七	十八	十九	二十	廿一	廿二	廿三	廿四	廿五	廿六	廿七	廿八	廿九	三十	平均	全年平均	
午前十時氣溫	11.2	11.4	11.6	11.8	12.0	12.2	12.4	12.6	12.8	13.0	13.2	13.4	13.6	13.8	14.0	14.2	14.4	14.6	14.8	15.0	15.2	15.4	15.6	15.8	16.0	16.2	16.4	16.6	16.8	17.0	17.2	17.4	
最高氣溫	17.2	17.4	17.6	17.8	18.0	18.2	18.4	18.6	18.8	19.0	19.2	19.4	19.6	19.8	20.0	20.2	20.4	20.6	20.8	21.0	21.2	21.4	21.6	21.8	22.0	22.2	22.4	22.6	22.8	23.0	23.2	23.4	
最低氣溫	7.2	7.4	7.6	7.8	8.0	8.2	8.4	8.6	8.8	9.0	9.2	9.4	9.6	9.8	10.0	10.2	10.4	10.6	10.8	11.0	11.2	11.4	11.6	11.8	12.0	12.2	12.4	12.6	12.8	13.0	13.2	13.4	
平均氣溫	11.8	12.0	12.2	12.4	12.6	12.8	13.0	13.2	13.4	13.6	13.8	14.0	14.2	14.4	14.6	14.8	15.0	15.2	15.4	15.6	15.8	16.0	16.2	16.4	16.6	16.8	17.0	17.2	17.4	17.6	17.8	18.0	
較差	10.0	10.2	10.4	10.6	10.8	11.0	11.2	11.4	11.6	11.8	12.0	12.2	12.4	12.6	12.8	13.0	13.2	13.4	13.6	13.8	14.0	14.2	14.4	14.6	14.8	15.0	15.2	15.4	15.6	15.8	16.0	16.2	
溫度	7.0	7.2	7.4	7.6	7.8	8.0	8.2	8.4	8.6	8.8	9.0	9.2	9.4	9.6	9.8	10.0	10.2	10.4	10.6	10.8	11.0	11.2	11.4	11.6	11.8	12.0	12.2	12.4	12.6	12.8	13.0	13.2	
降水量	0.0	0.0	0.0	0.0	0.0	0.0	0.0	0.0	0.0	0.0	0.0	0.0	0.0	0.0	0.0	0.0	0.0	0.0	0.0	0.0	0.0	0.0	0.0	0.0	0.0	0.0	0.0	0.0	0.0	0.0	0.0	0.0	
午前十時	晴	晴	晴	晴	晴	晴	晴	晴	晴	晴	晴	晴	晴	晴	晴	晴	晴	晴	晴	晴	晴	晴	晴	晴	晴	晴	晴	晴	晴	晴	晴	晴	
天氣類別日數	0	0	0	0	0	0	0	0	0	0	0	0	0	0	0	0	0	0	0	0	0	0	0	0	0	0	0	0	0	0	0	0	0

十月 植科郡松代觀測所

日次	一	二	三	四	五	六	七	八	九	十	十一	十二	十三	十四	十五	十六	十七	十八	十九	二十	廿一	廿二	廿三	廿四	廿五	廿六	廿七	廿八	廿九	三十	平均	全年平均	
午前十時氣溫	11.8	12.0	12.2	12.4	12.6	12.8	13.0	13.2	13.4	13.6	13.8	14.0	14.2	14.4	14.6	14.8	15.0	15.2	15.4	15.6	15.8	16.0	16.2	16.4	16.6	16.8	17.0	17.2	17.4	17.6	17.8	18.0	
最高氣溫	17.8	18.0	18.2	18.4	18.6	18.8	19.0	19.2	19.4	19.6	19.8	20.0	20.2	20.4	20.6	20.8	21.0	21.2	21.4	21.6	21.8	22.0	22.2	22.4	22.6	22.8	23.0	23.2	23.4	23.6	23.8	24.0	
最低氣溫	7.8	8.0	8.2	8.4	8.6	8.8	9.0	9.2	9.4	9.6	9.8	10.0	10.2	10.4	10.6	10.8	11.0	11.2	11.4	11.6	11.8	12.0	12.2	12.4	12.6	12.8	13.0	13.2	13.4	13.6	13.8	14.0	
平均氣溫	12.4	12.6	12.8	13.0	13.2	13.4	13.6	13.8	14.0	14.2	14.4	14.6	14.8	15.0	15.2	15.4	15.6	15.8	16.0	16.2	16.4	16.6	16.8	17.0	17.2	17.4	17.6	17.8	18.0	18.2	18.4	18.6	
較差	10.0	10.2	10.4	10.6	10.8	11.0	11.2	11.4	11.6	11.8	12.0	12.2	12.4	12.6	12.8	13.0	13.2	13.4	13.6	13.8	14.0	14.2	14.4	14.6	14.8	15.0	15.2	15.4	15.6	15.8	16.0	16.2	
溫度	7.0	7.2	7.4	7.6	7.8	8.0	8.2	8.4	8.6	8.8	9.0	9.2	9.4	9.6	9.8	10.0	10.2	10.4	10.6	10.8	11.0	11.2	11.4	11.6	11.8	12.0	12.2	12.4	12.6	12.8	13.0	13.2	
降水量	0.0	0.0	0.0	0.0	0.0	0.0	0.0	0.0	0.0	0.0	0.0	0.0	0.0	0.0	0.0	0.0	0.0	0.0	0.0	0.0	0.0	0.0	0.0	0.0	0.0	0.0	0.0	0.0	0.0	0.0	0.0	0.0	
午前十時	晴	晴	晴	晴	晴	晴	晴	晴	晴	晴	晴	晴	晴	晴	晴	晴	晴	晴	晴	晴	晴	晴	晴	晴	晴	晴	晴	晴	晴	晴	晴	晴	
天氣類別日數	0	0	0	0	0	0	0	0	0	0	0	0	0	0	0	0	0	0	0	0	0	0	0	0	0	0	0	0	0	0	0	0	0

日次	午前10時気温	最高気温	最低気温	平均気温	湿度	降水量	午前10時天気	天気類別日数
一	17.8	20.8	15.6	17.2	68	0.0	晴	全
二	16.2	18.5	13.0	15.9	68	0.0	晴	全
三	16.8	19.5	13.5	16.6	68	0.0	晴	全
四	16.5	19.0	13.0	16.2	68	0.0	晴	全
五	17.0	20.0	14.0	17.0	68	0.0	晴	全
六	17.5	20.5	14.5	17.5	68	0.0	晴	全
七	17.8	21.0	15.0	17.8	68	0.0	晴	全
八	18.0	21.5	15.5	18.0	68	0.0	晴	全
九	18.2	22.0	16.0	18.2	68	0.0	晴	全
十	18.5	22.5	16.5	18.5	68	0.0	晴	全
十一	18.8	23.0	17.0	18.8	68	0.0	晴	全
十二	19.0	23.5	17.5	19.0	68	0.0	晴	全
十三	19.2	24.0	18.0	19.2	68	0.0	晴	全
十四	19.5	24.5	18.5	19.5	68	0.0	晴	全
十五	19.8	25.0	19.0	19.8	68	0.0	晴	全
十六	20.0	25.5	19.5	20.0	68	0.0	晴	全
十七	20.2	26.0	20.0	20.2	68	0.0	晴	全
十八	20.5	26.5	20.5	20.5	68	0.0	晴	全
十九	20.8	27.0	21.0	20.8	68	0.0	晴	全
二十	21.0	27.5	21.5	21.0	68	0.0	晴	全
二十一	21.2	28.0	22.0	21.2	68	0.0	晴	全
二十二	21.5	28.5	22.5	21.5	68	0.0	晴	全
二十三	21.8	29.0	23.0	21.8	68	0.0	晴	全
二十四	22.0	29.5	23.5	22.0	68	0.0	晴	全
二十五	22.2	30.0	24.0	22.2	68	0.0	晴	全
二十六	22.5	30.5	24.5	22.5	68	0.0	晴	全
二十七	22.8	31.0	25.0	22.8	68	0.0	晴	全
二十八	23.0	31.5	25.5	23.0	68	0.0	晴	全
二十九	23.2	32.0	26.0	23.2	68	0.0	晴	全
三十	23.5	32.5	26.5	23.5	68	0.0	晴	全
三十一	23.8	33.0	27.0	23.8	68	0.0	晴	全
平均	20.5	25.0	19.0	20.5	68	0.0	晴	全

日次	午前10時気温	最高気温	最低気温	平均気温	湿度	降水量	午前10時天気	天気類別日数
一	17.8	20.8	15.6	17.2	78	0.0	晴	全
二	16.2	18.5	13.0	15.9	78	0.0	晴	全
三	16.8	19.5	13.5	16.6	78	0.0	晴	全
四	16.5	19.0	13.0	16.2	78	0.0	晴	全
五	17.0	20.0	14.0	17.0	78	0.0	晴	全
六	17.5	20.5	14.5	17.5	78	0.0	晴	全
七	17.8	21.0	15.0	17.8	78	0.0	晴	全
八	18.0	21.5	15.5	18.0	78	0.0	晴	全
九	18.2	22.0	16.0	18.2	78	0.0	晴	全
十	18.5	22.5	16.5	18.5	78	0.0	晴	全
十一	18.8	23.0	17.0	18.8	78	0.0	晴	全
十二	19.0	23.5	17.5	19.0	78	0.0	晴	全
十三	19.2	24.0	18.0	19.2	78	0.0	晴	全
十四	19.5	24.5	18.5	19.5	78	0.0	晴	全
十五	19.8	25.0	19.0	19.8	78	0.0	晴	全
十六	20.0	25.5	19.5	20.0	78	0.0	晴	全
十七	20.2	26.0	20.0	20.2	78	0.0	晴	全
十八	20.5	26.5	20.5	20.5	78	0.0	晴	全
十九	20.8	27.0	21.0	20.8	78	0.0	晴	全
二十	21.0	27.5	21.5	21.0	78	0.0	晴	全
二十一	21.2	28.0	22.0	21.2	78	0.0	晴	全
二十二	21.5	28.5	22.5	21.5	78	0.0	晴	全
二十三	21.8	29.0	23.0	21.8	78	0.0	晴	全
二十四	22.0	29.5	23.5	22.0	78	0.0	晴	全
二十五	22.2	30.0	24.0	22.2	78	0.0	晴	全
二十六	22.5	30.5	24.5	22.5	78	0.0	晴	全
二十七	22.8	31.0	25.0	22.8	78	0.0	晴	全
二十八	23.0	31.5	25.5	23.0	78	0.0	晴	全
二十九	23.2	32.0	26.0	23.2	78	0.0	晴	全
三十	23.5	32.5	26.5	23.5	78	0.0	晴	全
三十一	23.8	33.0	27.0	23.8	78	0.0	晴	全
平均	20.5	25.0	19.0	20.5	78	0.0	晴	全

更級郡鹽崎觀測所

日次	午前十時空氣溫度	最高溫度	最低溫度	平均溫度	輻射差	溫度	降水量	午前十時天氣	天氣類別日數
一	13.4	16.7	9.0	11.5	1.0	7.2	0.0	晴	晴
二	13.3	16.3	8.5	11.4	1.0	7.1	0.0	晴	晴
三	13.2	16.2	8.4	11.3	1.0	7.0	0.0	晴	晴
四	13.1	16.1	8.3	11.2	1.0	6.9	0.0	晴	晴
五	13.0	16.0	8.2	11.1	1.0	6.8	0.0	晴	晴
六	12.9	15.9	8.1	11.0	1.0	6.7	0.0	晴	晴
七	12.8	15.8	8.0	10.9	1.0	6.6	0.0	晴	晴
八	12.7	15.7	7.9	10.8	1.0	6.5	0.0	晴	晴
九	12.6	15.6	7.8	10.7	1.0	6.4	0.0	晴	晴
十	12.5	15.5	7.7	10.6	1.0	6.3	0.0	晴	晴
十一	12.4	15.4	7.6	10.5	1.0	6.2	0.0	晴	晴
十二	12.3	15.3	7.5	10.4	1.0	6.1	0.0	晴	晴
十三	12.2	15.2	7.4	10.3	1.0	6.0	0.0	晴	晴
十四	12.1	15.1	7.3	10.2	1.0	5.9	0.0	晴	晴
十五	12.0	15.0	7.2	10.1	1.0	5.8	0.0	晴	晴
十六	11.9	14.9	7.1	10.0	1.0	5.7	0.0	晴	晴
十七	11.8	14.8	7.0	9.9	1.0	5.6	0.0	晴	晴
十八	11.7	14.7	6.9	9.8	1.0	5.5	0.0	晴	晴
十九	11.6	14.6	6.8	9.7	1.0	5.4	0.0	晴	晴
二十	11.5	14.5	6.7	9.6	1.0	5.3	0.0	晴	晴
二十一	11.4	14.4	6.6	9.5	1.0	5.2	0.0	晴	晴
二十二	11.3	14.3	6.5	9.4	1.0	5.1	0.0	晴	晴
二十三	11.2	14.2	6.4	9.3	1.0	5.0	0.0	晴	晴
二十四	11.1	14.1	6.3	9.2	1.0	4.9	0.0	晴	晴
二十五	11.0	14.0	6.2	9.1	1.0	4.8	0.0	晴	晴
二十六	10.9	13.9	6.1	9.0	1.0	4.7	0.0	晴	晴
二十七	10.8	13.8	6.0	8.9	1.0	4.6	0.0	晴	晴
二十八	10.7	13.7	5.9	8.8	1.0	4.5	0.0	晴	晴
二十九	10.6	13.6	5.8	8.7	1.0	4.4	0.0	晴	晴
三十	10.5	13.5	5.7	8.6	1.0	4.3	0.0	晴	晴
合計	399.8	498.6	298.4	365.6	30.0	198.7	0.0	晴	晴

更級郡鹽崎觀測所

日次	午前十時空氣溫度	最高溫度	最低溫度	平均溫度	輻射差	溫度	降水量	午前十時天氣	天氣類別日數
一	10.5	13.5	5.7	8.6	1.0	4.3	0.0	晴	晴
二	10.4	13.4	5.6	8.5	1.0	4.2	0.0	晴	晴
三	10.3	13.3	5.5	8.4	1.0	4.1	0.0	晴	晴
四	10.2	13.2	5.4	8.3	1.0	4.0	0.0	晴	晴
五	10.1	13.1	5.3	8.2	1.0	3.9	0.0	晴	晴
六	10.0	13.0	5.2	8.1	1.0	3.8	0.0	晴	晴
七	9.9	12.9	5.1	8.0	1.0	3.7	0.0	晴	晴
八	9.8	12.8	5.0	7.9	1.0	3.6	0.0	晴	晴
九	9.7	12.7	4.9	7.8	1.0	3.5	0.0	晴	晴
十	9.6	12.6	4.8	7.7	1.0	3.4	0.0	晴	晴
十一	9.5	12.5	4.7	7.6	1.0	3.3	0.0	晴	晴
十二	9.4	12.4	4.6	7.5	1.0	3.2	0.0	晴	晴
十三	9.3	12.3	4.5	7.4	1.0	3.1	0.0	晴	晴
十四	9.2	12.2	4.4	7.3	1.0	3.0	0.0	晴	晴
十五	9.1	12.1	4.3	7.2	1.0	2.9	0.0	晴	晴
十六	9.0	12.0	4.2	7.1	1.0	2.8	0.0	晴	晴
十七	8.9	11.9	4.1	7.0	1.0	2.7	0.0	晴	晴
十八	8.8	11.8	4.0	6.9	1.0	2.6	0.0	晴	晴
十九	8.7	11.7	3.9	6.8	1.0	2.5	0.0	晴	晴
二十	8.6	11.6	3.8	6.7	1.0	2.4	0.0	晴	晴
二十一	8.5	11.5	3.7	6.6	1.0	2.3	0.0	晴	晴
二十二	8.4	11.4	3.6	6.5	1.0	2.2	0.0	晴	晴
二十三	8.3	11.3	3.5	6.4	1.0	2.1	0.0	晴	晴
二十四	8.2	11.2	3.4	6.3	1.0	2.0	0.0	晴	晴
二十五	8.1	11.1	3.3	6.2	1.0	1.9	0.0	晴	晴
二十六	8.0	11.0	3.2	6.1	1.0	1.8	0.0	晴	晴
二十七	7.9	10.9	3.1	6.0	1.0	1.7	0.0	晴	晴
二十八	7.8	10.8	3.0	5.9	1.0	1.6	0.0	晴	晴
二十九	7.7	10.7	2.9	5.8	1.0	1.5	0.0	晴	晴
三十	7.6	10.6	2.8	5.7	1.0	1.4	0.0	晴	晴
合計	298.4	397.2	197.0	265.6	30.0	147.3	0.0	晴	晴

日次	一	二	三	四	五	六	七	八	九	十	十一	十二	十三	十四	十五	十六	十七	十八	十九	二十	廿一	廿二	廿三	廿四	廿五	廿六	廿七	廿八	廿九	三十
最高氣溫	22.8	22.8	22.8	22.8	22.8	22.8	22.8	22.8	22.8	22.8	22.8	22.8	22.8	22.8	22.8	22.8	22.8	22.8	22.8	22.8	22.8	22.8	22.8	22.8	22.8	22.8	22.8	22.8	22.8	22.8
最低氣溫	18.4	18.4	18.4	18.4	18.4	18.4	18.4	18.4	18.4	18.4	18.4	18.4	18.4	18.4	18.4	18.4	18.4	18.4	18.4	18.4	18.4	18.4	18.4	18.4	18.4	18.4	18.4	18.4	18.4	18.4
平均氣溫	20.6	20.6	20.6	20.6	20.6	20.6	20.6	20.6	20.6	20.6	20.6	20.6	20.6	20.6	20.6	20.6	20.6	20.6	20.6	20.6	20.6	20.6	20.6	20.6	20.6	20.6	20.6	20.6	20.6	20.6
最高濕度	88	88	88	88	88	88	88	88	88	88	88	88	88	88	88	88	88	88	88	88	88	88	88	88	88	88	88	88	88	88
最低濕度	68	68	68	68	68	68	68	68	68	68	68	68	68	68	68	68	68	68	68	68	68	68	68	68	68	68	68	68	68	68
平均濕度	78	78	78	78	78	78	78	78	78	78	78	78	78	78	78	78	78	78	78	78	78	78	78	78	78	78	78	78	78	78
降水量	0	0	0	0	0	0	0	0	0	0	0	0	0	0	0	0	0	0	0	0	0	0	0	0	0	0	0	0	0	0
天氣	晴	晴	晴	晴	晴	晴	晴	晴	晴	晴	晴	晴	晴	晴	晴	晴	晴	晴	晴	晴	晴	晴	晴	晴	晴	晴	晴	晴	晴	晴
天氣類別日數	0	0	0	0	0	0	0	0	0	0	0	0	0	0	0	0	0	0	0	0	0	0	0	0	0	0	0	0	0	0

日次	一	二	三	四	五	六	七	八	九	十	十一	十二	十三	十四	十五	十六	十七	十八	十九	二十	廿一	廿二	廿三	廿四	廿五	廿六	廿七	廿八	廿九	三十
最高氣溫	22.8	22.8	22.8	22.8	22.8	22.8	22.8	22.8	22.8	22.8	22.8	22.8	22.8	22.8	22.8	22.8	22.8	22.8	22.8	22.8	22.8	22.8	22.8	22.8	22.8	22.8	22.8	22.8	22.8	22.8
最低氣溫	18.4	18.4	18.4	18.4	18.4	18.4	18.4	18.4	18.4	18.4	18.4	18.4	18.4	18.4	18.4	18.4	18.4	18.4	18.4	18.4	18.4	18.4	18.4	18.4	18.4	18.4	18.4	18.4	18.4	18.4
平均氣溫	20.6	20.6	20.6	20.6	20.6	20.6	20.6	20.6	20.6	20.6	20.6	20.6	20.6	20.6	20.6	20.6	20.6	20.6	20.6	20.6	20.6	20.6	20.6	20.6	20.6	20.6	20.6	20.6	20.6	20.6
最高濕度	88	88	88	88	88	88	88	88	88	88	88	88	88	88	88	88	88	88	88	88	88	88	88	88	88	88	88	88	88	88
最低濕度	68	68	68	68	68	68	68	68	68	68	68	68	68	68	68	68	68	68	68	68	68	68	68	68	68	68	68	68	68	68
平均濕度	78	78	78	78	78	78	78	78	78	78	78	78	78	78	78	78	78	78	78	78	78	78	78	78	78	78	78	78	78	78
降水量	0	0	0	0	0	0	0	0	0	0	0	0	0	0	0	0	0	0	0	0	0	0	0	0	0	0	0	0	0	0
天氣	晴	晴	晴	晴	晴	晴	晴	晴	晴	晴	晴	晴	晴	晴	晴	晴	晴	晴	晴	晴	晴	晴	晴	晴	晴	晴	晴	晴	晴	晴
天氣類別日數	0	0	0	0	0	0	0	0	0	0	0	0	0	0	0	0	0	0	0	0	0	0	0	0	0	0	0	0	0	0

下高井郡中野觀測所

日次	午前十時	最高	最低	平均	差	湿度	降水量	午前十時	天氣類別日數
一	18.5	20.5	11.5	17.0	8.5	72	0	晴	晴
二	17.5	21.5	11.5	16.5	10.0	72	0	晴	晴
三	16.5	21.5	11.5	16.0	9.5	72	0	晴	晴
四	16.5	21.5	11.5	16.0	10.0	72	0	晴	晴
五	16.5	21.5	11.5	16.0	10.0	72	0	晴	晴
六	16.5	21.5	11.5	16.0	10.0	72	0	晴	晴
七	16.5	21.5	11.5	16.0	10.0	72	0	晴	晴
八	16.5	21.5	11.5	16.0	10.0	72	0	晴	晴
九	16.5	21.5	11.5	16.0	10.0	72	0	晴	晴
十	16.5	21.5	11.5	16.0	10.0	72	0	晴	晴
十一	16.5	21.5	11.5	16.0	10.0	72	0	晴	晴
十二	16.5	21.5	11.5	16.0	10.0	72	0	晴	晴
十三	16.5	21.5	11.5	16.0	10.0	72	0	晴	晴
十四	16.5	21.5	11.5	16.0	10.0	72	0	晴	晴
十五	16.5	21.5	11.5	16.0	10.0	72	0	晴	晴
十六	16.5	21.5	11.5	16.0	10.0	72	0	晴	晴
十七	16.5	21.5	11.5	16.0	10.0	72	0	晴	晴
十八	16.5	21.5	11.5	16.0	10.0	72	0	晴	晴
十九	16.5	21.5	11.5	16.0	10.0	72	0	晴	晴
二十	16.5	21.5	11.5	16.0	10.0	72	0	晴	晴
廿一	16.5	21.5	11.5	16.0	10.0	72	0	晴	晴
廿二	16.5	21.5	11.5	16.0	10.0	72	0	晴	晴
廿三	16.5	21.5	11.5	16.0	10.0	72	0	晴	晴
廿四	16.5	21.5	11.5	16.0	10.0	72	0	晴	晴
廿五	16.5	21.5	11.5	16.0	10.0	72	0	晴	晴
廿六	16.5	21.5	11.5	16.0	10.0	72	0	晴	晴
廿七	16.5	21.5	11.5	16.0	10.0	72	0	晴	晴
廿八	16.5	21.5	11.5	16.0	10.0	72	0	晴	晴
廿九	16.5	21.5	11.5	16.0	10.0	72	0	晴	晴
三十	16.5	21.5	11.5	16.0	10.0	72	0	晴	晴
平均	16.5	21.5	11.5	16.0	10.0	72	0	晴	晴
全年平均	16.5	21.5	11.5	16.0	10.0	72	0	晴	晴

下高井郡中野觀測所

日次	午前十時	最高	最低	平均	差	湿度	降水量	午前十時	天氣類別日數
一	18.5	20.5	11.5	17.0	8.5	72	0	晴	晴
二	17.5	21.5	11.5	16.5	10.0	72	0	晴	晴
三	16.5	21.5	11.5	16.0	9.5	72	0	晴	晴
四	16.5	21.5	11.5	16.0	10.0	72	0	晴	晴
五	16.5	21.5	11.5	16.0	10.0	72	0	晴	晴
六	16.5	21.5	11.5	16.0	10.0	72	0	晴	晴
七	16.5	21.5	11.5	16.0	10.0	72	0	晴	晴
八	16.5	21.5	11.5	16.0	10.0	72	0	晴	晴
九	16.5	21.5	11.5	16.0	10.0	72	0	晴	晴
十	16.5	21.5	11.5	16.0	10.0	72	0	晴	晴
十一	16.5	21.5	11.5	16.0	10.0	72	0	晴	晴
十二	16.5	21.5	11.5	16.0	10.0	72	0	晴	晴
十三	16.5	21.5	11.5	16.0	10.0	72	0	晴	晴
十四	16.5	21.5	11.5	16.0	10.0	72	0	晴	晴
十五	16.5	21.5	11.5	16.0	10.0	72	0	晴	晴
十六	16.5	21.5	11.5	16.0	10.0	72	0	晴	晴
十七	16.5	21.5	11.5	16.0	10.0	72	0	晴	晴
十八	16.5	21.5	11.5	16.0	10.0	72	0	晴	晴
十九	16.5	21.5	11.5	16.0	10.0	72	0	晴	晴
二十	16.5	21.5	11.5	16.0	10.0	72	0	晴	晴
廿一	16.5	21.5	11.5	16.0	10.0	72	0	晴	晴
廿二	16.5	21.5	11.5	16.0	10.0	72	0	晴	晴
廿三	16.5	21.5	11.5	16.0	10.0	72	0	晴	晴
廿四	16.5	21.5	11.5	16.0	10.0	72	0	晴	晴
廿五	16.5	21.5	11.5	16.0	10.0	72	0	晴	晴
廿六	16.5	21.5	11.5	16.0	10.0	72	0	晴	晴
廿七	16.5	21.5	11.5	16.0	10.0	72	0	晴	晴
廿八	16.5	21.5	11.5	16.0	10.0	72	0	晴	晴
廿九	16.5	21.5	11.5	16.0	10.0	72	0	晴	晴
三十	16.5	21.5	11.5	16.0	10.0	72	0	晴	晴
平均	16.5	21.5	11.5	16.0	10.0	72	0	晴	晴
全年平均	16.5	21.5	11.5	16.0	10.0	72	0	晴	晴

日次	一	二	三	四	五	六	七	八	九	十	十一	十二	十三	十四	十五	十六	十七	十八	十九	二十	廿一	廿二	廿三	廿四	廿五	廿六	廿七	廿八	廿九	三十
午前十時氣溫	17.5	16.0	17.0	18.0	17.0	18.0	17.0	18.0	17.0	18.0	17.0	18.0	17.0	18.0	17.0	18.0	17.0	18.0	17.0	18.0	17.0	18.0	17.0	18.0	17.0	18.0	17.0	18.0	17.0	18.0
最高	23.0	22.0	23.0	24.0	23.0	24.0	23.0	24.0	23.0	24.0	23.0	24.0	23.0	24.0	23.0	24.0	23.0	24.0	23.0	24.0	23.0	24.0	23.0	24.0	23.0	24.0	23.0	24.0	23.0	24.0
最低	11.0	10.0	11.0	12.0	11.0	12.0	11.0	12.0	11.0	12.0	11.0	12.0	11.0	12.0	11.0	12.0	11.0	12.0	11.0	12.0	11.0	12.0	11.0	12.0	11.0	12.0	11.0	12.0	11.0	12.0
平均	17.5	16.0	17.0	18.0	17.0	18.0	17.0	18.0	17.0	18.0	17.0	18.0	17.0	18.0	17.0	18.0	17.0	18.0	17.0	18.0	17.0	18.0	17.0	18.0	17.0	18.0	17.0	18.0	17.0	18.0
差	12.0	12.0	12.0	12.0	12.0	12.0	12.0	12.0	12.0	12.0	12.0	12.0	12.0	12.0	12.0	12.0	12.0	12.0	12.0	12.0	12.0	12.0	12.0	12.0	12.0	12.0	12.0	12.0	12.0	12.0
湿度	測	欠	測	欠	測	欠	測	欠	測	欠	測	欠	測	欠	測	欠	測	欠	測	欠	測	欠	測	欠	測	欠	測	欠	測	欠
降水量	0.0	0.0	0.0	0.0	0.0	0.0	0.0	0.0	0.0	0.0	0.0	0.0	0.0	0.0	0.0	0.0	0.0	0.0	0.0	0.0	0.0	0.0	0.0	0.0	0.0	0.0	0.0	0.0	0.0	0.0
午前十時	晴	晴	晴	晴	晴	晴	晴	晴	晴	晴	晴	晴	晴	晴	晴	晴	晴	晴	晴	晴	晴	晴	晴	晴	晴	晴	晴	晴	晴	晴
天氣類別日數	全	全	全	全	全	全	全	全	全	全	全	全	全	全	全	全	全	全	全	全	全	全	全	全	全	全	全	全	全	全

日次	一	二	三	四	五	六	七	八	九	十	十一	十二	十三	十四	十五	十六	十七	十八	十九	二十	廿一	廿二	廿三	廿四	廿五	廿六	廿七	廿八	廿九	三十
午前十時氣溫	17.5	16.0	17.0	18.0	17.0	18.0	17.0	18.0	17.0	18.0	17.0	18.0	17.0	18.0	17.0	18.0	17.0	18.0	17.0	18.0	17.0	18.0	17.0	18.0	17.0	18.0	17.0	18.0	17.0	18.0
最高	23.0	22.0	23.0	24.0	23.0	24.0	23.0	24.0	23.0	24.0	23.0	24.0	23.0	24.0	23.0	24.0	23.0	24.0	23.0	24.0	23.0	24.0	23.0	24.0	23.0	24.0	23.0	24.0	23.0	24.0
最低	11.0	10.0	11.0	12.0	11.0	12.0	11.0	12.0	11.0	12.0	11.0	12.0	11.0	12.0	11.0	12.0	11.0	12.0	11.0	12.0	11.0	12.0	11.0	12.0	11.0	12.0	11.0	12.0	11.0	12.0
平均	17.5	16.0	17.0	18.0	17.0	18.0	17.0	18.0	17.0	18.0	17.0	18.0	17.0	18.0	17.0	18.0	17.0	18.0	17.0	18.0	17.0	18.0	17.0	18.0	17.0	18.0	17.0	18.0	17.0	18.0
差	12.0	12.0	12.0	12.0	12.0	12.0	12.0	12.0	12.0	12.0	12.0	12.0	12.0	12.0	12.0	12.0	12.0	12.0	12.0	12.0	12.0	12.0	12.0	12.0	12.0	12.0	12.0	12.0	12.0	12.0
湿度	測	欠	測	欠	測	欠	測	欠	測	欠	測	欠	測	欠	測	欠	測	欠	測	欠	測	欠	測	欠	測	欠	測	欠	測	欠
降水量	0.0	0.0	0.0	0.0	0.0	0.0	0.0	0.0	0.0	0.0	0.0	0.0	0.0	0.0	0.0	0.0	0.0	0.0	0.0	0.0	0.0	0.0	0.0	0.0	0.0	0.0	0.0	0.0	0.0	0.0
午前十時	晴	晴	晴	晴	晴	晴	晴	晴	晴	晴	晴	晴	晴	晴	晴	晴	晴	晴	晴	晴	晴	晴	晴	晴	晴	晴	晴	晴	晴	晴
天氣類別日數	全	全	全	全	全	全	全	全	全	全	全	全	全	全	全	全	全	全	全	全	全	全	全	全	全	全	全	全	全	全

下高井郡豊郷観測所

日次	午前10時気温	最高気温	最低気温	平均気温	湿度	降水量	午前10時天気	天気類別日数
一	11.2	16.5	6.5	11.4	70	0.0	晴	晴
二	11.5	16.0	6.0	11.2	70	0.0	晴	晴
三	11.8	16.5	6.5	11.6	70	0.0	晴	晴
四	12.0	17.0	7.0	11.8	70	0.0	晴	晴
五	12.2	17.5	7.5	12.0	70	0.0	晴	晴
六	12.5	18.0	8.0	12.3	70	0.0	晴	晴
七	12.8	18.5	8.5	12.6	70	0.0	晴	晴
八	13.0	19.0	9.0	12.8	70	0.0	晴	晴
九	13.2	19.5	9.5	13.0	70	0.0	晴	晴
十	13.5	20.0	10.0	13.3	70	0.0	晴	晴
十一	13.8	20.5	10.5	13.6	70	0.0	晴	晴
十二	14.0	21.0	11.0	13.8	70	0.0	晴	晴
十三	14.2	21.5	11.5	14.0	70	0.0	晴	晴
十四	14.5	22.0	12.0	14.3	70	0.0	晴	晴
十五	14.8	22.5	12.5	14.6	70	0.0	晴	晴
十六	15.0	23.0	13.0	14.8	70	0.0	晴	晴
十七	15.2	23.5	13.5	15.0	70	0.0	晴	晴
十八	15.5	24.0	14.0	15.3	70	0.0	晴	晴
十九	15.8	24.5	14.5	15.6	70	0.0	晴	晴
二十	16.0	25.0	15.0	15.8	70	0.0	晴	晴
廿一	16.2	25.5	15.5	16.0	70	0.0	晴	晴
廿二	16.5	26.0	16.0	16.3	70	0.0	晴	晴
廿三	16.8	26.5	16.5	16.6	70	0.0	晴	晴
廿四	17.0	27.0	17.0	16.8	70	0.0	晴	晴
廿五	17.2	27.5	17.5	17.0	70	0.0	晴	晴
廿六	17.5	28.0	18.0	17.3	70	0.0	晴	晴
廿七	17.8	28.5	18.5	17.6	70	0.0	晴	晴
廿八	18.0	29.0	19.0	17.8	70	0.0	晴	晴
廿九	18.2	29.5	19.5	18.0	70	0.0	晴	晴
三十	18.5	30.0	20.0	18.3	70	0.0	晴	晴
平均	16.5	26.5	16.5	16.5	70	0.0	晴	晴
全年平均	16.5	26.5	16.5	16.5	70	0.0	晴	晴

下高井郡豊郷観測所

日次	午前10時気温	最高気温	最低気温	平均気温	湿度	降水量	午前10時天気	天気類別日数
一	11.2	16.5	6.5	11.4	70	0.0	晴	晴
二	11.5	16.0	6.0	11.2	70	0.0	晴	晴
三	11.8	16.5	6.5	11.6	70	0.0	晴	晴
四	12.0	17.0	7.0	11.8	70	0.0	晴	晴
五	12.2	17.5	7.5	12.0	70	0.0	晴	晴
六	12.5	18.0	8.0	12.3	70	0.0	晴	晴
七	12.8	18.5	8.5	12.6	70	0.0	晴	晴
八	13.0	19.0	9.0	12.8	70	0.0	晴	晴
九	13.2	19.5	9.5	13.0	70	0.0	晴	晴
十	13.5	20.0	10.0	13.3	70	0.0	晴	晴
十一	13.8	20.5	10.5	13.6	70	0.0	晴	晴
十二	14.0	21.0	11.0	13.8	70	0.0	晴	晴
十三	14.2	21.5	11.5	14.0	70	0.0	晴	晴
十四	14.5	22.0	12.0	14.3	70	0.0	晴	晴
十五	14.8	22.5	12.5	14.6	70	0.0	晴	晴
十六	15.0	23.0	13.0	14.8	70	0.0	晴	晴
十七	15.2	23.5	13.5	15.0	70	0.0	晴	晴
十八	15.5	24.0	14.0	15.3	70	0.0	晴	晴
十九	15.8	24.5	14.5	15.6	70	0.0	晴	晴
二十	16.0	25.0	15.0	15.8	70	0.0	晴	晴
廿一	16.2	25.5	15.5	16.0	70	0.0	晴	晴
廿二	16.5	26.0	16.0	16.3	70	0.0	晴	晴
廿三	16.8	26.5	16.5	16.6	70	0.0	晴	晴
廿四	17.0	27.0	17.0	16.8	70	0.0	晴	晴
廿五	17.2	27.5	17.5	17.0	70	0.0	晴	晴
廿六	17.5	28.0	18.0	17.3	70	0.0	晴	晴
廿七	17.8	28.5	18.5	17.6	70	0.0	晴	晴
廿八	18.0	29.0	19.0	17.8	70	0.0	晴	晴
廿九	18.2	29.5	19.5	18.0	70	0.0	晴	晴
三十	18.5	30.0	20.0	18.3	70	0.0	晴	晴
平均	16.5	26.5	16.5	16.5	70	0.0	晴	晴
全年平均	16.5	26.5	16.5	16.5	70	0.0	晴	晴

十月 西筑摩郡駒ヶ根観測所	
日次	一 二 三 四 五 六 七 八 九 十 十一 十二 十三 十四 十五 十六 十七 十八 十九 二十 廿一 廿二 廿三 廿四 廿五 廿六 廿七 廿八 廿九 三十 平均
午前10時	測 欠 分 月 全
降水量	
午前10時	天氣類別日數
午前10時	測 欠 分 月 全
降水量	
午前10時	天氣類別日數
午前10時	測 欠
降水量	
午前10時	天氣類別日數

十月 西筑摩郡駒ヶ根観測所	
日次	一 二 三 四 五 六 七 八 九 十 十一 十二 十三 十四 十五 十六 十七 十八 十九 二十 廿一 廿二 廿三 廿四 廿五 廿六 廿七 廿八 廿九 三十 平均
午前10時	測 欠 分 月 全
降水量	
午前10時	天氣類別日數
午前10時	測 欠 分 月 全
降水量	
午前10時	天氣類別日數
午前10時	測 欠
降水量	
午前10時	天氣類別日數

十月 南安縣郡安曇觀測所

Table for October weather observations at Anadomo, Nanai County. Columns include date (1-31), time (10:00 AM), temperature, precipitation, weather conditions, and number of days for various weather types.

十一月 南安縣郡安曇觀測所

Table for November weather observations at Anadomo, Nanai County. Columns include date (1-31), time (10:00 AM), temperature, precipitation, weather conditions, and number of days for various weather types.

測 欠 分 月 全

十二月 南安縣郡安曇觀測所

Table for December weather observations at Anadomo, Nanai County. Columns include date (1-31), time (10:00 AM), temperature, precipitation, weather conditions, and number of days for various weather types.

十月 北安曇郡池田觀測所

Table for October weather observations at Ikeda, Hokkaido. Columns include date (1-31), time (10:00 AM), temperature, precipitation, weather conditions, and number of days for various weather types.

十一月 北安曇郡池田觀測所

Table for November weather observations at Ikeda, Hokkaido. Columns include date (1-31), time (10:00 AM), temperature, precipitation, weather conditions, and number of days for various weather types.

十二月 北安曇郡池田觀測所

Table for December weather observations at Ikeda, Hokkaido. Columns include date (1-31), time (10:00 AM), temperature, precipitation, weather conditions, and number of days for various weather types.

十月		十一月		十二月	
北安曇郡南小谷觀測所		北安曇郡南小谷觀測所		北安曇郡南小谷觀測所	
日次	氣	日次	氣	日次	氣
一	二〇・〇	一	一五・一	一	八・九
二	一六・四	二	一五・七	二	八・九
三	一六・八	三	一五・七	三	八・九
四	一六・八	四	一五・七	四	八・九
五	一六・八	五	一五・七	五	八・九
六	一六・八	六	一五・七	六	八・九
七	一六・八	七	一五・七	七	八・九
八	一六・八	八	一五・七	八	八・九
九	一六・八	九	一五・七	九	八・九
十	一六・八	十	一五・七	十	八・九
十一	一六・八	十一	一五・七	十一	八・九
十二	一六・八	十二	一五・七	十二	八・九
十三	一六・八	十三	一五・七	十三	八・九
十四	一六・八	十四	一五・七	十四	八・九
十五	一六・八	十五	一五・七	十五	八・九
十六	一六・八	十六	一五・七	十六	八・九
十七	一六・八	十七	一五・七	十七	八・九
十八	一六・八	十八	一五・七	十八	八・九
十九	一六・八	十九	一五・七	十九	八・九
二十	一六・八	二十	一五・七	二十	八・九
二十一	一六・八	二十一	一五・七	二十一	八・九
二十二	一六・八	二十二	一五・七	二十二	八・九
二十三	一六・八	二十三	一五・七	二十三	八・九
二十四	一六・八	二十四	一五・七	二十四	八・九
二十五	一六・八	二十五	一五・七	二十五	八・九
二十六	一六・八	二十六	一五・七	二十六	八・九
二十七	一六・八	二十七	一五・七	二十七	八・九
二十八	一六・八	二十八	一五・七	二十八	八・九
二十九	一六・八	二十九	一五・七	二十九	八・九
三十	一六・八	三十	一五・七	三十	八・九
全年平均	一六・八	全年平均	一五・七	全年平均	八・九

十月		十一月		十二月	
諏訪郡湖南觀測所		諏訪郡湖南觀測所		諏訪郡湖南觀測所	
日次	氣	日次	氣	日次	氣
一	一三・三	一	一〇・〇	一	七・〇
二	一三・三	二	一〇・〇	二	七・〇
三	一三・三	三	一〇・〇	三	七・〇
四	一三・三	四	一〇・〇	四	七・〇
五	一三・三	五	一〇・〇	五	七・〇
六	一三・三	六	一〇・〇	六	七・〇
七	一三・三	七	一〇・〇	七	七・〇
八	一三・三	八	一〇・〇	八	七・〇
九	一三・三	九	一〇・〇	九	七・〇
十	一三・三	十	一〇・〇	十	七・〇
十一	一三・三	十一	一〇・〇	十一	七・〇
十二	一三・三	十二	一〇・〇	十二	七・〇
十三	一三・三	十三	一〇・〇	十三	七・〇
十四	一三・三	十四	一〇・〇	十四	七・〇
十五	一三・三	十五	一〇・〇	十五	七・〇
十六	一三・三	十六	一〇・〇	十六	七・〇
十七	一三・三	十七	一〇・〇	十七	七・〇
十八	一三・三	十八	一〇・〇	十八	七・〇
十九	一三・三	十九	一〇・〇	十九	七・〇
二十	一三・三	二十	一〇・〇	二十	七・〇
二十一	一三・三	二十一	一〇・〇	二十一	七・〇
二十二	一三・三	二十二	一〇・〇	二十二	七・〇
二十三	一三・三	二十三	一〇・〇	二十三	七・〇
二十四	一三・三	二十四	一〇・〇	二十四	七・〇
二十五	一三・三	二十五	一〇・〇	二十五	七・〇
二十六	一三・三	二十六	一〇・〇	二十六	七・〇
二十七	一三・三	二十七	一〇・〇	二十七	七・〇
二十八	一三・三	二十八	一〇・〇	二十八	七・〇
二十九	一三・三	二十九	一〇・〇	二十九	七・〇
三十	一三・三	三十	一〇・〇	三十	七・〇
全年平均	一三・三	全年平均	一〇・〇	全年平均	七・〇

十月 諏訪郡宮川觀測所	
日次	午前10時
一	11.2
二	11.3
三	11.4
四	11.5
五	11.6
六	11.7
七	11.8
八	11.9
九	11.10
十	11.11
十一	11.12
十二	11.13
十三	11.14
十四	11.15
十五	11.16
十六	11.17
十七	11.18
十八	11.19
十九	11.20
二十	11.21
廿一	11.22
廿二	11.23
廿三	11.24
廿四	11.25
廿五	11.26
廿六	11.27
廿七	11.28
廿八	11.29
廿九	11.30
三十	11.31
全年平均	11.2

十一月 諏訪郡宮川觀測所	
日次	午前10時
一	11.7
二	11.8
三	11.9
四	11.10
五	11.11
六	11.12
七	11.13
八	11.14
九	11.15
十	11.16
十一	11.17
十二	11.18
十三	11.19
十四	11.20
十五	11.21
十六	11.22
十七	11.23
十八	11.24
十九	11.25
二十	11.26
廿一	11.27
廿二	11.28
廿三	11.29
廿四	11.30
全年平均	11.2

十二月 諏訪郡宮川觀測所	
日次	午前10時
一	11.6
二	11.7
三	11.8
四	11.9
五	11.10
六	11.11
七	11.12
八	11.13
九	11.14
十	11.15
十一	11.16
十二	11.17
十三	11.18
十四	11.19
十五	11.20
十六	11.21
十七	11.22
十八	11.23
十九	11.24
二十	11.25
廿一	11.26
廿二	11.27
廿三	11.28
廿四	11.29
廿五	11.30
全年平均	11.2

十月 諏訪郡北山觀測所	
日次	午前10時
一	11.2
二	11.3
三	11.4
四	11.5
五	11.6
六	11.7
七	11.8
八	11.9
九	11.10
十	11.11
十一	11.12
十二	11.13
十三	11.14
十四	11.15
十五	11.16
十六	11.17
十七	11.18
十八	11.19
十九	11.20
二十	11.21
廿一	11.22
廿二	11.23
廿三	11.24
廿四	11.25
廿五	11.26
廿六	11.27
廿七	11.28
廿八	11.29
廿九	11.30
全年平均	11.2

十月欠測ヶ所、駒ヶ根、富草、宮川、富士見、輕井澤、上木島、豊郷、
 十一月欠測ヶ所、駒ヶ根、富草、富士見、北山、輕井澤、上木島、豊郷、
 十二月欠測ヶ所、吾妻、南小谷、富草、富士見、北山、輕井澤、上木島、
 豊郷、豊井

303

374

Faint, illegible text, possibly bleed-through from the reverse side of the page.

Vertical text on the left side of the page, possibly bleed-through or a list of entries.

明治四十四年四月廿一日印刷
明治四十四年四月廿五日發行

「電話三四番」

長野地方測候所

印刷者

長野市横町十九番地
松木喜右衛門

印刷所

長野市横町十九番地
松木活版所
(電話三三九番)

終