

書誌第220號

昭和22年

水路圖誌目錄



CATALOGUE OF CHARTS AND PUBLICATIONS

1947

昭和22年6月刊行



水 路 部
HYDROGRAPHIC DEPARTMENT
JAPAN



公 告

水路圖誌改補資料ニ關スル希望

水深ノ變化又ハ海上危險物ノ發見、陸岸築造物ノ新設、變狀及喪失其ノ他氣象海流等ノ海上諸元デ苟モ水路航海ノ資料トナリ現行圖誌ノ改善ニ必要ナ見聞又ハ實驗ヲシタトキハ事ノ細大ヲ問ハズ速ニ其ノ當事者カラ直接水路部(東京都中央區築地5丁目)ニ通報スル様希望スル。
上記報告者ノ爲ニ「水路報告用紙、航海報告用紙、對景圖用紙」ヲ水路圖誌販賣所ニ備ヘテ置キ無代價デ各航海者ノ要望ニ應ズル。但シ必ズシモ本用紙ニ依ラナクテモヨイ。

水路圖誌販賣所

水路圖誌ハ下ノ各所デ販賣シ一般ノ需要ニ應ズル。(水路部デハ直接販賣ハシナイ)

- (イ) 日本郵船株式會社
 - 東京販賣所 …… 東京都千代田區丸ノ内3丁目12番地三菱仲三號館ノ一 (3階)
 - 東京販賣所 …… 東京都中央區日本橋箱崎町4丁目20番地 日本郵船株式會社東京支店
 - 横濱販賣所 …… 横濱市中區櫻木町2丁目2番地(市電ビル内) 日本郵船株式會社横濱支店
 - 名古屋販賣所 …… 名古屋市昭和區小櫻町2丁目13番地 日本郵船株式會社名古屋支店
 - 大阪販賣所 …… 大阪市西區川口町26番地 日本郵船株式會社大阪支店
 - 神戸販賣所 …… 神戸市生田區海岸通1丁目10番地 日本郵船株式會社神戸支店
 - 門司販賣所 …… 門司市大字門司1171番地 (錦町小學校内) 日本郵船株式會社門司支店
 - 若松販賣所 …… 若松市本町1丁目14番地 日本郵船株式會社若松支店
 - 長崎販賣所 …… 長崎市常盤町4番地 (船舶運營業長崎出張所内)
 - 函館販賣所 …… 函館市船場町19番地 日本郵船株式會社函館支店
 - 小樽販賣所 …… 小樽市南濱町4丁目11番地ノ2 日本郵船株式會社小樽支店
 - 清水販賣所 …… 清水市入船町3丁目12番地 日本郵船株式會社代理店 (鈴與産業株式會社)
 - 新潟販賣所 …… 新潟市綠町3331番地 日本郵船株式會社海圖販賣代理店(新潟船用品株式會社)
 - 鹽竈販賣所 …… 鹽竈市築港大通リ 日本郵船株式會社海圖販賣所鹽竈代理店 (三陸船用品株式會社)
- (ロ) 日本海運協會
 - 本 部 …… 東京都中央區日本橋通2丁目5番地(高島屋5階) 日本海運協會海圖部 [電話日本橋(24)5501 5502]
 - 支 部 …… 神戸市生田區海岸通5番地 (商船ビル4階) 日本海運協會神戸支部
 - 支 部 …… 門司市港町2番地ノ1 日本海運協會關門支部
- (ハ) 雜用海圖ニ限リ上記ノ外ナホ下ノ箇所ニオイテ販賣スル
 - 販 賣 所 …… 東京都千代田區神田神保町1丁目23番地 地圖共販株式會社

B554
Ka 21
R 558.7
KA 21

昭和 22 年
水路圖誌 目録



本目録ハ昭和22年5月30日現在ノ下記水路圖誌ヲ掲載スル

- 1 海 圖
- 2 水路雜圖 (天體、航路、磁氣、氣象、海流、潮流等ノ諸圖)
- 3 水路書誌 (水路誌、燈臺表、天測曆、潮汐表其ノ他水路航海
=必要又ハ参考トナル書誌類)

上記水路部刊行圖誌ハ最近ノ實狀ニ適合サセル爲刊行後常ニ改訂増補スルコトガ必要デア
ル。此等ノ事項ハ當部カラ毎週1回「水路告示」デ之ヲ公告スル。又航海保安ニ關シテ緊急
ヲ要スルモノハ其ノ都度「無電水路告示」デ東京中央電信局及所要海岸局カラ又ハ「ラヂオ」
ニ依ツテ官廳公示事項トシテ全國各放送局カラ放送スル。
此等刊行圖誌ノ新刊、改版、廢版及其ノ他ノ事由ニ因ツテ本目録中改訂増補ヲ要スルモノハ
昭和22年 月 日以降ノ「水路告示」ニ依ツテ之ヲ公告スル。

昭和 22 年 6 月



發行所寄贈本

水路部刊行圖誌等ニ就テ

I. 水路部刊行スル主ナ水路圖誌類ハ次ノ通りデアル。

- (1) 海圖 海圖ノ刊行區域ハ太平洋、印度洋ノ全部及大西洋ノ一部ニ及ンデイル。
所要區域ノ海圖ヲ索メルニハ本目錄中ニアル海圖索引圖ヲ見ルノガ便利デアル。
- (2) 水路圖 海圖ノ中テ氣象、海流、潮流及地磁氣ニ關スル諸圖其ノ他星圖、電信線路圖、汽船航路圖等ヲ水路雜圖ト稱シテ6000番號ヲ附スル。
- (3) 水路誌 水路誌ノ刊行區域ハ概ネ海圖ノ刊行區域ト同ジデアル。
所要區域ノ水路誌ヲ索メルニハ本目錄中ニアル水路誌索引圖ヲ見ルノガ便利デアル。
- (4) 燈臺表 航路標識、標準時及報時信號等ヲ輯録スル。
- (5) 天測曆 天文航法ノ専用ニ供シ太陽恒星ハ勿論、月惑星ヲモ晝夜ヲ問ハズ務メテ利用シ、同時天測ヲ行フニ便利ナ諸表ヲ掲ゲル(年刊23年度ノミ休刊)。
- (6) 航海曆 日日出沒時表等一般航海者ニ必要ナ補助表及天測曆ヲ補足スル爲メ天體位置ヲ輯メテアル(年刊當分ノ間休刊)。
- (7) 天測略曆 小形船舶、機帆船、漁船等ノ天測ニ直接必要ナ天體ノ位置其ノ他ノ諸表ヲ掲ゲル(年刊)。
- (8) 潮汐表 日本近海、太平洋及印度洋ノ全區域ニ及ブ潮汐及潮流ニ關スル諸表並ニ記事ヲ掲ゲル(年刊)。
- (9) 水路部彙報 一般航海ニ關スル研究調査及其ノ他參考資料ヲ掲載スル(當分ノ間年4回)
- (10) 雜用海圖 一般參考用其ノ他ノ雜用ニ供スル爲メ、携帯ノ便利ヲ旨トシ航泊用海圖ト同一原版ニ依ツテ薄紙ニ印刷シタモノデアルガ印刷後ノ改補ヲ加ヘズ且紙質ニ多少ノ伸縮ガアル。
- (11) 水路告示 毎週土曜日(公休日ニ當ルトキハ金曜日)ノ官報ニ掲載スルノ外印刷物トシテ無代價ニ航海者ノ要望ニ應ズル。

II. 上記水路圖誌類ハ當部テ拂下當日迄ノ改補ヲ行ヒ拂下後ハ販賣所デ改補ヲ行フ。

III. 水路圖誌定價表 (Prices)

種別	圖 積 Size		
	大 Large	全 Full	1/2
海圖 Nautical charts	18.00圓	15.00圓	12.00圓
雜用海圖 Provisional charts	6.00圓	5.00圓	3.00圓
水路雜圖及水路書誌 Miscellaneous charts & Publications	本目錄定價欄記載 shown in this Price list		

(注意)

I 本邦領土ノ經緯度ニ就テ

我が國ノ測量ニ依ル海圖上ノ經緯度ハ東京天文臺 北緯 35° 39' 17"5 東經 139° 44' 40"9ヲ基準トシテ三角連絡ニ依リ「ベツセル」氏標準偏球ヲ基礎トシテ算出シタモノヲ使用スル。

II 本邦領土ノ經度ニ就テ (大正7年水路告示第266項)

大正7年9月19日官報 文部省告示號外

自今京都都府區麻布飯倉町東京天文臺大子午儀ノ中心ノ經度ノ値ハ正ノ 139° 44' 40"9ヲ採用ス。本邦ノ經度ハ自今前項ノ値ニ據リ之ヲ定メルモノトス。(文部、海軍、陸軍、各大臣連署)

凡 例

- 1 各欄左側ニ米符ヲ附シタモノハ水深及高程ヲ米(メートル)單位ヲ調製シタ海圖デ其ノ他ハ尋又ハ呎ヲ單位トシタ海圖デアル。
- 2 圖名欄末尾ニ△符ヲ附シタモノハ北緯 35° 00' 00"ニ於ケル經度ノ長サヲ基準トシタ海圖デアルコトヲ示ス。
- 3 尺度欄内ニ掲ゲタ數字中比ヲ以テ表ハシタモノハ實形分數デ其ノ他ハ圖ノ中央部ノ緯度1分ノ吋數ヲ掲ゲテアル但シ小尺度ノモノハ緯度1度ノ吋數ヲ掲ゲテ米符ヲ附ス。
上記ノ吋數ニ對スル實形分數ハ次ノ通りデアル。
緯度1分(1哩)ヲ6,080呎=72,960吋トシテ計上シタルモノデアルカラ緯度ニ依ツテ微差ガアル場合モアル。

吋	實形分數	吋	實形分數	吋	實形分數
0.1	1: 729,600	1.5	1: 48,640	5.0	1: 14,592
0.2	1: 364,800	2.0	1: 36,480	5.5	1: 13,255
0.3	1: 244,200	2.5	1: 29,184	6.0	1: 12,160
0.4	1: 182,400	3.0	1: 24,320	7.0	1: 10,423
0.5	1: 145,920	3.5	1: 20,846	8.0	1: 9,120
0.75	1: 97,280	4.0	1: 18,240	9.0	1: 8,107
1.0	1: 72,960	4.5	1: 16,213	10.0	1: 7,296

- 4 刊行年月欄内ニ記シタ年月ハ新版又ハ改版ニシテ新ニ刊行シタ年月ヲ示ス。
 - 5 刊行年月欄内ノ年號數字「20」以上ノモノハ明治「15」以下ハ大正デ、昭和ハ特ニ「昭」ノ字ヲ附シテアル。
 - 6 圖名欄内ニ記シタル「全」ハ全紙デ内輪廓大約 96cm×63cm (38in×25in)ノモノヲ謂ヒ、「1/2」ハ全紙ノ半折、「大」ハ全判ノ一倍半大迄ノモノヲ謂フ。
- 水路雜圖中圖積欄ニ◎符ヲ附シタモノハ薄紙刷デアルコトヲ示ス。



- 海圖番號順索引...
- 水路雜圖番號順索引...
- 水路雜圖 ...
- 水路誌及同追補...
- 水路雜書 ...
- 告示及報告用紙類
- 第 1 海圖刊行區域表
- 第 2 太平洋及印度洋
- 第 3 日本近海...
- 第 4 北海道本島、千島
- 第 5 本洲北部及朝鮮東
- 第 6 本洲南岸及南方諸
- 第 7 内海及附近 ...
- 第 8 九州及朝鮮南緯
- 第 9 東 海 ...

目次

Contents

海圖

Nautical charts

page

海圖番號順索引	頁
水路雜圖番號順索引	11

水路雜圖

Miscellaneous charts

水路雜圖	12
------	----

水路書誌

Publications

水路誌及同追補	15
水路雜書	16

告示及報告用紙類

Notice to Mariners, forms.

告示及報告用紙類	16
----------	----

海圖要目及海圖索引

Index of Nautical Charts

第 1 海圖刊行區域及索引圖ノ區域一覽圖	Index Charts	19
第 2 太平洋及印度洋	Pacific Ocean and Indian Ocean	21
第 3 日本近海	Nippon & Adjacent Seas	23
第 4 北海道本島、千島列島及樺太	Hokkaidō, Tisima Rettō and Sakhalin	25
第 5 本洲北部及朝鮮東岸北部	Northern part of Honsyū and East Coast of Korea	27
第 6 本洲南岸及南方諸島	South Coast of Honsyū and Nanpō Syotō	29
第 7 内海及附近	Inland Sea and approaches	31
第 8 九州及朝鮮南岸	Kyūsyū and South Coast of Korea	33
第 9 東海	Eastern Sea	35

Page

第 10 臺灣海峡附近	Formosa Strait and approaches	37
第 11 朝鮮及黃海沿岸	Korea and Yellow Sea	39
第 12 カムチャツカ附近及ウラジオストク附近	Kamchatka and approaches to Vladivostok	41
第 13 マリアナ諸島及カロリン諸島	Mariana Is. and Caroline Is.	43
第 14 マーシャル諸島及ギルバート諸島	Marshall Is. and Gilbert Is.	45
第 15 揚子江	Yantze Kiang	47
第 16 南支那海西部、タイ海灣及ビルマ海	Western part of South China Sea, Gulf of Thailand and Burma Sea	49
第 17 フィリッピン諸島北部	Northern part of Philippine Is.	51
第 18 フィリッピン諸島南部	Southern part of Philippine Is.	53
第 19 マラッカ海峡附近	Malacca Strait and Approaches	55
第 20 ボルネオ附近	Approaches to Borneo	57
第 21 セレベス附近	Approaches to Celebes	59
第 22 フロレス海附近	Approaches to Flores Sea	61
第 23 印度洋北部	Northern Part of Indian Ocean	63
第 24 印度洋南部	Southern Part of Indian Ocean	65
第 25 ニュー、ギニア附近	New Guinea	67
第 26 ハワイ諸島	Hawaiian Is.	69
第 27 フィジー諸島附近	Fiji Is.	71
第 28 ソサイエティ諸島附近	Society Is.	73
第 29 ソロモン諸島附近	Solomon Is.	75
第 30 ニュー、ヘブリデス諸島附近	New Hebrides Is.	77
第 31 ニュー、ジーランド	New Zealand	79
第 32 オーストラリア	Australia	81
第 33 北米西岸北部	Northern part of West Coast of North America	83
第 34 北米西岸南部	Southern part of West Coast of North America	85
第 35 南米西岸	West Coast of South America	87

水路誌索引圖

Index of Sailing Directions

水路誌索引圖 第 1	88
水路誌索引圖 第 2	89
水路誌索引圖 第 3	90

テ
75 東經 139° 44' 40"9 ヲ
シタモノヲ使用スル。

告示第 266 項)
ノ 139° 44' 40"9 ヲ採用ス。
陸軍、各大臣運署)

製シテ海圖ヲ其ノ他ハ尋又ハ

長サヲ基準トシテ海圖デアル

圖ノ中央部ノ緯度 1 分ノ寸數

カラ緯度ニ依リテ微差ガアル

實形分數
0 1: 14,592
5 1: 13,255
0 1: 12,160
0 1: 10,423
0 1: 9,120
0 1: 8,107
0 1: 7,296

示ス。

、昭和ハ特ニ「昭」ノ字ヲ附

25(n) ノモノヲ讀ヒ、「皇」ハ

番 號 No.	圖
米 1	日本諸島
米 2	日本諸島
米 3	北海道本島
4	
米 5	小樽港
米 6	函館港附近
米 7	占守島附近
米 8	瑤瑤島水道
9	
米 10	津輕海峽
米 11	岩内港
米 12	擇捉島
米 13	擇捉島
米 14	室蘭港
米 15	國後島
16	
米 17	内浦灣
米 18	野付水道
米 19	内浦灣
米 20	擇捉島
米 21	利尻島
米 22	北海道西岸
米 23	津輕海峽
米 24	根室半島
米 25	根室半島
米 26	釧路港
27	
米 28	增毛港
米 29	北洲北岸
米 30	北海道本島
米 31	釧路港
米 32	奥尻島
米 33	宗谷海峽
米 34	襟裳岬
米 35	幌筈島
36	
米 37	色丹島
米 38	色丹島
39	
米 40	北海道西岸
米 41	宗谷岬
米 42	國後島
米 43	小樽港
44	
米 45	擇捉島
米 46	野付灣
米 47	本洲東岸
米 48	南方諸島
米 49	南方諸島
米 50	南方諸島

海圖番號順索引

Numerical Index of Charts

番號 No.	圖名 Title	圖幅 Size	頁 Page	番號 No.	圖名 Title	圖幅 Size	頁 Page	番號 No.	圖名 Title	圖幅 Size	頁 Page	番號 No.	圖名 Title	圖幅 Size	頁 Page
米 1	日本總部及附近諸海	全	21, 41	米 51	伊豆諸島	全	29	米 101	神戶港	全	31	米 151	豐後水道	全	31
米 2	日本至東印度諸島(東經島)	全	21, 23	米 52	杜鹿半島	全	27	米 102	德島附近諸分圖	全	31	米 152	大島瀨戶	全	31
米 3	北海道本島及附近	全	25, 27	米 53	宮古港及中山崎	全	27	米 103	三原瀨戶及附近	全	31	米 153	備前瀨戶及備後瀨	全	31
米 4	小樽港	全	25	米 54	石卷灣及宮古港	全	27	米 104	來島海峽附近	全	31	米 154	備前瀨戶諸分圖	全	31
米 5	函館港附近	全	27	米 55	館山灣及附近	全	29	米 105	須崎港及附近	全	31	米 155	備前諸港	全	31
米 6	占守島附近	全	25	米 56	氣仙沼灣及大船渡港	全	27	米 106	和泉瀨戶及播磨瀨	全	31	米 156	八幡濱港及近海	全	31
米 7	塔子灣水道	全	25	米 57	本洲東岸南部諸分圖 第2	全	29	米 107	伊豫諸分圖	全	31	米 157	紀州大島及鹿兒島海峽	全	29, 31, 33, 35
米 8	津輕海峽	全	27	米 58	勝浦灣及附近	全	29	米 108	室戶瀨戶及足摺崎	全	31	米 158	七尾海峽	全	27
米 9	岩內港及松前港	全	25, 27	米 59	紀伊水道諸港	全	31	米 109	豐後水道諸分圖	全	31	米 159	日御崎及嶺山岬	全	27, 31
米 10	櫻井島諸分圖 第1	全	25	米 60	京濱港東京附近	全	29	米 110	高知港	全	31	米 160	本州北西岸諸分圖	全	27, 31
米 11	櫻井島諸分圖 第2	全	25	米 61	東京海峽及紀州大島	全	27, 29, 31	米 111	播磨諸分圖	全	31	米 161	日本海西部	全	23, 27, 29
米 12	室蘭港	全	27	米 62	東京海峽及金澤山	全	27, 29	米 112	鳴門	全	31	米 162	柳ノ瀨戶及備前瀨	全	31
米 13	國後島及色丹島諸港泊地	全	25	米 63	京濱港橫濱	全	29	米 113	秋波瀨	全	31	米 163	伊萬里瀨戶及生月瀨戶	全	33
米 14	內浦灣(霧波灣)	全	27	米 64	京濱港橫濱東部	全	29	米 114	尾道系崎港	全	31	米 164	伊萬里瀨戶附近	全	33
米 15	野付水道附近	全	25	米 65	京濱港橫濱西側	全	29	米 115	油谷灣	全	31	米 165	真野島附近	全	27
米 16	內浦灣諸分圖	全	27	米 66	京濱港橫濱東部	全	29	米 116	美保灣	全	27, 31	米 166	殿原港及阿須港	全	33
米 17	櫻井島諸分圖 第3	全	25	米 67	京濱港橫濱西側	全	29	米 117	宮津瀨戶及海	全	27, 31	米 167	島原海峽	全	33
米 18	利尻及禮文島諸分圖	全	25	米 68	京濱港橫濱附近	全	29	米 118	宮津瀨戶及栗田瀨	全	27, 31	米 168	八代海北部	全	33
米 19	北海道西岸南部諸分圖	全	25, 27	米 69	京濱港橫濱附近	全	29, 31	米 119	能登半島	全	27	米 169	若松	全	33
米 20	津輕海峽諸分圖	全	27	米 70	御前崎及伊勢灣	全	27	米 120	七尾灣	全	27	米 170	三池港附近	全	33
米 21	根室半島諸分圖	全	25	米 71	釜石港及山田港	全	27	米 121	佐渡島	全	27	米 171	對馬全島	全	33
米 22	根室半島附近	全	25	米 72	金華山及津輕海峽	全	29	米 122	大阪港	全	31	米 172	八代海	全	33
米 23	釧路港及中津	全	25	米 73	鳥羽港、的矢港	全	31	米 123	下關海峽東口附近	全	31, 33	米 173	佐須奈港、三根灣	全	33
米 24	增毛港及岩內港	全	25	米 74	田邊灣	全	31	米 124	下關海峽東口附近	全	31, 33	米 174	壹岐島	全	33
米 25	北洲北岸諸分圖	全	25	米 75	尾鷲灣及近海	全	31	米 125	周防諸分圖	全	31	米 175	長島海峽	全	33
米 26	北海道本島南岸諸分圖	全	25, 27	米 76	赤石鼻及合口鼻	全	29, 31	米 126	明石瀨戶及附近	全	31	米 176	九州北部	全	31, 33, 39
米 27	釧路港	全	25	米 77	紀伊水道及附近	全	31	米 127	來島海峽	全	31	米 177	九州	全	31, 33, 35
米 28	奧尻島、須島及松前港	全	27	米 78	瀧島港及近海	全	29	米 128	出雲海岸	全	27, 31	米 178	九州東岸諸分圖 第2	全	33
米 29	宗谷海峽	全	25	米 79	石卷灣	全	27	米 129	下田港及戶田港	全	29	米 179	鹿兒島海峽及奄美大島	全	33, 35
米 30	樺葉岬及色丹島	全	25, 27	米 80	野島崎及御前崎	全	29	米 130	下田港及戶田港	全	29	米 180	奄美大島及沖繩島	全	35
米 31	幌筈島附近諸分圖 第1	全	25	米 81	大島及島	全	29	米 131	下田港及戶田港	全	29	米 181	山村瀨戶及龜津泊地	全	35
米 32	色丹島及宗谷岬	全	25	米 82	駿河灣諸分圖	全	29	米 132	下田港及戶田港	全	29	米 182	串木野港附近	全	33
米 33	色丹島附近	全	25	米 83	鳥島及母島列島	全	29	米 133	下田港及戶田港	全	29	米 183	有明灣	全	33
米 34	幌筈島附近諸分圖 第1	全	25	米 84	下田港及戶田港	全	29	米 134	下田港及戶田港	全	29	米 184	伊萬里外灣、假屋港	全	33
米 35	色丹島及宗谷岬	全	25	米 85	火山列島、羣島及母島	全	29	米 135	下田港及戶田港	全	29	米 185	九州北西部	全	33, 39
米 36	色丹島附近	全	25	米 86	東京海峽及大吹崎	全	27, 29	米 136	下田港及戶田港	全	29	米 186	唐津灣	全	33
米 37	北海道西岸北部諸分圖	全	25	米 87	柳代港及附近	全	29	米 137	下田港及戶田港	全	29	米 187	福岡灣	全	33
米 38	宗谷岬及小樽港	全	25	米 88	清水港	全	29	米 137A	下田港及戶田港	全	29	米 188	九州東岸諸分圖 第1	全	31, 33
米 39	國後島及近海	全	25	米 89	東京海峽	全	29	米 137B	下田港及戶田港	全	29	米 189	九州西岸諸分圖	全	33
米 40	小樽港及樺葉岬	全	25, 27	米 90	大王崎及龍岬	全	29, 31	米 138	下田港及戶田港	全	29	米 190	平戶瀨戶	全	33
米 41	櫻井島	全	25	米 91	四日市港	全	29	米 139	下田港及戶田港	全	29	米 191	三角港附近	全	33
米 42	勝浦灣及近海	全	31	米 92	津港	全	29	米 140	下田港及戶田港	全	29	米 192	呼子港及附近	全	33
米 43	本洲東岸南部諸分圖	全	27, 29	米 93	下田港及近海	全	31	米 141	下田港及戶田港	全	29	米 193	下關海峽及釜山港	全	31, 33, 39
米 44	南方諸島	全	21, 23, 27, 29	米 94	由良港及比井灣	全	31	米 142	下田港及戶田港	全	31	米 194	長崎港及附近	全	33
米 45	南方諸島諸分圖 第1	全	29	米 95	和歌浦附近	全	31	米 143	下田港及戶田港	全	31	米 195	伊萬里外灣及長崎港口	全	33
米 46	南方諸島諸分圖 第2	全	29	米 96	紀伊諸港	全	31	米 144	下田港及戶田港	全	31	米 196	船浮港	全	35
米 47	伊豆諸島	全	29	米 97	內海-瀨戶內(東部)	全	31, 33	米 145	下田港及戶田港	全	31	米 197	牛深港及附近	全	33
米 48	伊豆諸島	全	29	米 98	內海-瀨戶內(西部)	全	31, 33	米 146	下田港及戶田港	全	31	米 198	牛深港及附近	全	33
米 49	伊豆諸島	全	29	米 99	內海-瀨戶內(東部)	全	31, 33	米 147	下田港及戶田港	全	31	米 199	牛深港及附近	全	33
米 50	伊豆諸島	全	29	米 100A	內海-瀨戶內(東部)	全	31, 33	米 148	下田港及戶田港	全	31	米 200	牛深港及附近	全	33

番號 No.	圖名 Title	圖積 Size	頁 Page	番號 No.	圖名 Title	圖積 Size	頁 Page	番號 No.	圖名 Title	圖積 Size	頁 Page	番號 No.	圖名 Title	圖積 Size	頁 Page
201	下關海峡至角島	全	31, 33	251	オホツタ海	全	21, 25, 41	299	シブンスキー岬至カムチャツキー岬	全	41	349	韓領群島北部附近	全	39
202				252A	間宮海峡南部	全	25, 41	300	コマンドルスキー諸島	全	41	350	鴨綠江口	全	39
203	長崎港及口之津港	全	33	252B	間宮海峡北部及黒龍江口	全	41	301	朝鮮	全	23, 27, 33, 39	351			
204	寺島水道附近	全	33	253	オホツタ海西部	全	41	302	朝鮮南岸附近	全	33, 39	352	揚子江	全	47
205	住ノ江港	全	33	254				303	巨文島至大黒山群島	全	33, 39	* 353			
206	天草列島及八代海	全	33	255	ヴェストタ湖、アメリカ湖	全	41	304	朝鮮南岸東部及對馬	全	33, 39	354	遼河口	全	39
207	阿久根岬附近	全	33	256	オホツタ海北部	全	41	305	釜山港至竹邊岬	全	39	355	遼河(營口至槐子窩)	全	39
208	柳ノ瀬戸附近	全	33	257	スヴ、トロイツイ島及ヴィヂャズ湖	全	41	306	竹邊岬至玉淵岬	全	27, 39	356			
209	中飯浦附近	全	33		スラヴヤンスキー湖及シヂミ湖	全	41	307	朝鮮海峽	全	27, 39	357	金州岬至復州岬	全	39
210	長崎至廈門	全	23, 37	258	アムールスキー湖南部	全	41	308	馬婁島至舞水端	全	27, 39	358	旅順港近海	全	39
211	淡水港、後龍泊地	全	37	259	オホツタ海北東部	全	41	309	舞水端至豆満江	全	27, 39, 41	359			
212	臺灣西岸諸分圖	全	37	260	カムチャツカ西岸	全	41	310	朝鮮東岸北部諸分圖 第3	全	27, 41	360	出島至芝罘島	全	39
213	平戸島至俄列島	全	33	261				311	永興岬	全	27, 39	361	芝罘-各埠至附近	全	39
214	鹿兒島港及附近	全	33					312	元山港	全	27	362	旅順港	全	39
215	平戸島南部及附近	全	33	262	樺太北部及附近	全	25, 41	313	釜山港	全	33	363	遼東半島及附近	全	39
216	南西諸島諸分圖 第1	全	35	263	ビョートル、ヴェリキー湖	全	41	314	朝鮮東岸北部諸分圖 第5	全	27	364	威海衛港附近	全	39
217	五島列島諸分圖 第1	全	33	264	ヴラヂミラ湖、オリギ湖	全	25	315				365	威海衛港附近	全	39
218	南西諸島諸分圖 第2	全	35	265	スズヘ河口附近、シヤウフ湖	全	25, 41	316	朝鮮東岸北部諸分圖 第2	全	27	366	威海衛港	全	39
219	高雄港至枋寮港	全	37	266	ルツスキー島西部附近	全	41	317	黃岩洞諸地及附近、利原泊地	全	27	367			
220	臺東港至花蓮港	全	37	267	ワッスリースキー湖	全	41	318	朝鮮東岸北部諸分圖 第4	全	27	368			
221	鹿兒島海峽	全	33	268	浦蘭斯湖	全	41	319	新浦港及附近	全	27	369	開東半島及附近	大	59
222	沖繩島南部	全	35	269	カラガ港至イリピンスキー角	全	41	320	咸興港	全	27	370	山東省沿岸諸分圖	全	39
223	五島列島諸分圖 第2	全	33	270	日本海北部諸分圖 第1	全	25, 41	321	海津港	全	27	371	膠州岬至萊州岬	全	39
224	石垣泊地	全	35	271	スツレロク湖及附近	全	41	322	兄弟島諸地及附近、飛揚島諸地	全	33	372	石島岬至山東高角	全	39
225	奄美大島	全	35	272	オホツタ海諸分圖 第1	全	41	323	仁川港	全	39	373	島嶼岬至石島岬	全	39
226	沖繩群島	全	35	273	スツレロク湖至アメリカ湖	全	41	324	朝鮮南岸南部諸分圖 第1	全	27, 39	374	裡島岬至出島	全	39
227	運天港	全	35	274	アムールスキー湖北部	全	41	325	牙山諸地及附近	全	39	375	龍口港	全	39
228				275	ボシエタ湖	全	41	326	漢江近海	全	39	376	旅順岬至島嶼岬	全	39
229	伊平屋列島南部	全	35	276	ボヂョロトメイ湖至ヴラヂミラ湖	全	25, 27, 41	327	仁川港近海	全	39	377	秦皇島近海	全	39
230				277	羅津港至ウスベニヤ湖	全	27, 41	328	巨文島(三島)	全	33	378	青島港及附近	全	39
231	花蓮港至三貂角	全	37	278	ガモヴ岬至ステニナ角	全	41	329	沙長浦	全	39	379	膠州岬及附近	全	39
232	臺灣全島	全	35, 37	279	アヴァンチンスカヤ湖	全	41	330	牛島及附近	全	33	380	大連港	全	39
233	火燒島及紅頭嶼諸分圖	全	37	280				331	所安群島	全	33	381	黃海、東海及附近	全	21, 23
234	香港泊地至海口泊地	全	37	281	ボスフォア、ヴェストチヌイ湖	全	41	332	長嶺港及附近	全	27	382			
235	澎湖列島	全	37	282	樺太東岸諸分圖 第3	全	25	333	蔚山港附近	全	39	383	白河口附近	全	39
236	澎湖水道	全	37	283	韓領海諸分圖	全	25, 41	334	大黒山群島至格列飛列島	全	33, 39	384	白河-各北京河	全	39
237	慶良間海峡	全	35	284	コマンドルスキー諸島至ガレロイ島	全	21, 41, 38	335	古群山群島	全	39	385			
238	久米島南部	全	35	285	ナチキンスキー岬至アナヴィルスキー湖	全	21, 41	336	羅州群島北部附近	全	33	386			
239	臺灣東岸諸分圖	全	37	286	占守島至シブンスキー岬	全	41	337	羅州群島南部附近	全	33	387	石島岬及附近	全	39
240	瀨戶泊地	全	35	287	堪察加半島	全	21, 25, 41	338	蔚山港	全	39	388	海州岬附近	全	39
241	宮古泊地	全	35	288	オホツタ海諸分圖	全	41	339	木浦港附近	全	33	389	上海港至山東高角	全	23, 35, 39
242	大浦灣	全	35	289	エイリネイスカヤ湖	全	41	340	長直路附近	全	33	390	襄長山列島及附近	全	39
243	那覇港	全	35	290	カムチャツカ東岸諸分圖	全	41	341	所安群島至珍島西部	全	33	391	海洋島	全	39
244	臺灣海峡	全	37, 51	291	樺太東岸諸分圖 第1	全	25	342	鶴莫洋至附近諸水道	全	33	392	黃海北部包有諸海	全	39
245	布袋泊地、車城泊地	全	37	292	大泊港	全	25	343	長山岬至鴨綠江口	全	39	393	襄長山列島	全	39
246				293	亞庭灣諸分圖	全	25	344	鳴洋港	全	33	394			
247	鹿港泊地、安平港	全	37	294	樺太西岸諸分圖 第1	全	25	345	朝鮮南岸南部諸地	全	39	395			
248	三貂角至舊港泊地	全	37	295	樺太西岸諸分圖 第2	全	25	346	海州岬	全	39	396	大連港	全	39
249	新南群島諸島嶼	全	49	296	眞岡港、幌泊泊地	全	25	347	蠟島至多羅島諸地	全	39	397	直隸海峡	全	39
250A	魯豐岬至臺東港	全	37	297	樺太東岸諸分圖 第2	全	25	348A	大同江 第1	全	39	398			
250B	高雄港至魯豐岬	全	37	298	カムチャツキー岬至カラガ港	全	41	348B	大同江 第2	全	39	399			

番號 No.	圖名
400	
401	
402	閩江附近
403	碭山岬
404	トロツキ
405	ロング
406	金門門港
407	東引島及附近
408	三洲岬
409	青竹岬
410	西江 第3
411	北江
412	西江 第2
413A	黃埔港東
413B	黃埔港西
414	廣東港
415	珠江三角洲
416	甯南東水道
417	三都澳
418	三都澳附近
419A	香港東部
419B	香港西部
420	香港島
421	香港附近
422	香港
423	珠江(廣東河)
424	珠江-各廣東
425	珠江-各廣西
426	珠江-各廣東
427	珠江-各廣東
428	スターリン
429	
430	
431	大亞灣(バイ)
432	上川島至馬尾
433	香港大嶼
434	大嶼
435	廈門内港
436	廈門外港
437	廈門港附近
438	シェルター
439	閩洲嶼至舟山
440	馬尾至閩洲嶼
441	舟山島至獅子
442	舟山列島
443	南沙列島
444	甬江
445	温州港附近
446	島嶼至臺灣
447	閩江
448	海環海峡

海圖番號順索引 Numerical Index of Charts

圖番號	圖名	圖積	頁	圖番號	圖名	圖積	頁	圖番號	圖名	圖積	頁	圖番號	圖名	圖積	頁
No.	Title	Size	Page	No.	Title	Size	Page	No.	Title	Size	Page	No.	Title	Size	Page
400	海城海峡...	全	37	449	海城海峡...	全	37	498	漢口港...	全	47	547	セビカット角...	全	59
401	閩江附近...	全	37	450	紅日島北方水道...	全	37	499	上海港附近...	全	35, 47	548	サンタン角...	全	59
402	閩江附近...	全	37	451		全	37	500	上海港附近...	全	35, 47	549		全	
403	閩江附近...	全	37	452		全	37	501	城隍廟...	全	47	550	パラムバンガン島...	全	53, 57
404	トログ港附近...	大	37	453		全	37	502	揚子江分圖 第3...	全	47	551	諸港地...	全	57
405	ロンダ港附近...	全	37	454	海南海峡東部...	全	49	503		全	47	552	ナムベラン群島...	全	53
406	金星門港...	全	37	455	海南海峡西部...	全	49	504		全	47	553	ミットアード島...	全	53, 57
407	東引島及瀾洲港...	全	35, 37	456		全	49	505		全	47	554	バラバク海峡...	全	57
408	三洲澳...	全	37	457	西江 第4...	全	37	506A	湘江 第1...	全	47	555		全	
409	高竹湖...	全	37	458	定海港附近...	全	37	506B	湘江 第2...	全	47	556	サムバール角...	全	57
410	西江 第3...	全	37	459	甌江(温州河)...	全	35	507A	湘江 第3...	全	47	557		全	
411	北江...	全	37	460	西沙群島...	全	49	507B	湘江 第4...	全	47	558	ランカナン港...	全	53
412	西江 第2...	全	37	461		全	49	508	沅江 第1...	全	47	559A	ダウセル港...	全	53
413A	廣福東廣第1...	全	37	462		全	49	509	沅江 第2...	全	47	559B	ダウセル港...	全	53
413B	廣福東廣第2...	全	37	463	銅山港...	全	37	510	湘江分圖...	全	47	560	マルツ港...	全	53, 57
414	廣東港...	全	37	464	支那東岸諸分圖...	全	37	511	洞庭湖及湘江...	全	47	561	マラワレ水道...	全	53
415	珠江三角洲...	全	37	465		全	37	512	沅江 第3...	全	47	562	アビビル...	全	57
416	南丁東水道...	全	37	466		全	37	513	天生湖...	全	47	563	シリタ...	全	57
417	三都澳南...	全	37	467	閩江及瀾洲港...	全	37	514	岳陽(岳州)南...	全	47	564	ボルネオ...	全	57
418	三都澳附近...	全	37	468		全	37	515	黃江...	全	47	565		全	
419A	香港東部...	全	37	469	大星嶼...	全	37, 49	516		全	37, 49	566	アンボン...	全	57
419B	香港西部...	全	37	470	大潭...	全	37	517	バクワン島...	全	37	567	アンボン...	全	57
420	香港島...	全	37	471	象山南...	全	35	518		全	35	568	ダンビ...	全	57
421	香港附近...	全	37	472		全	35	519		全	35	569	ラブアン...	全	57
422	香港...	全	37	473	三門峯...	全	37	520		全	37	570	ブルネイ...	全	57
423	珠江(廣東河)及西江...	全	37	474	南流島附近...	全	37	521		全	37	571	ムアラ...	全	57
424	珠江-廣東河 第2...	全	37	475	汕頭港附近...	全	37	522	電白港...	全	37, 49	572	ヴィクトリア港...	全	57
425	珠江-廣東河 第3...	全	37	476	廣州列島附近...	全	35	523	重慶港...	全	47	573	イリ...	全	57
426	珠江-廣東河 第4...	全	37	477	舟山列島及山列島...	全	35	524		全	35	574	パラム...	全	57
427	珠江-廣東河 第5...	全	37	478	廣州及西江...	全	35	525		全	35	575	サラワタ...	全	57
428	スターリング...	大	37	479		全	35	526	廣州附近...	全	49	576	サラワタ...	全	57
429		全	37	480		全	37	527	廣州...	全	49	577	ナワ...	全	57
430		全	37	481A	上海港 第1...	全	35, 47	528	電白港...	全	49	578	ビク...	全	57
431	大亞灣(バイアス灣)...	全	37	481B	上海港 第2...	全	35, 47	529		全	35, 47	579	グロート...	全	57
432	上川島...	全	37, 49	481C	上海港 第3...	全	35, 47	530	東沙島...	全	37, 49	580	アナン...	全	55
433	香港大鵬灣...	全	37	482	崇明島...	全	37	531	シブコ...	全	53, 59	581	アナン...	全	55
434	大鵬灣...	全	37	483	通州水道附近...	全	47	532	デント...	全	53, 59	582	シブコ...	全	53, 59
435	廈門内港...	全	37	484	江陰附近...	全	47	533		全	47	583	ボン...	全	57
436	廈門外港...	全	37	485	吳淞...	全	35, 47	534	ボルネ...	全	59	584	パネ...	全	57
437	廈門附近...	全	37	486	長嶼港附近...	全	35	535	カガ...	全	53	585	メ...	全	57
438	シムラ...	全	37	487	杭州南東部...	全	35	536	セル...	全	59	586	パン...	全	55, 57
439	温州附近...	全	35	488	南京港...	全	47	537		全	47	587	パン...	全	57
440	馬尾...	全	37	489	杭州附近...	全	35	538	ナンド...	全	35	588	カリ...	全	55, 57
441	舟山島及揚子江...	全	35, 47	490	揚子江南方附近...	全	35	539		全	35	589	パン...	全	55, 57
442	象山列島及象山...	全	35	491	揚子江口附近...	全	37	540	シラ...	全	53	590		全	
443	甬甯列島及五...	全	37	492	八格列島...	全	35	541	ガ...	全	53, 57	591	パン...	全	57
444	甬江...	全	35	493	揚子江(上海南京)...	全	47	542	サン...	全	53	592	ガ...	全	57
445	温州港附近...	全	35, 37	494	揚子江(南京東流)...	全	47	543	ジェ...	全	57	593	ナ...	全	57
446	島嶼及東引島...	全	35, 37	495	揚子江(東流漢口)...	全	47	544	ブル...	全	59	594		全	
447	閩江...	全	37	496	揚子江(漢口)...	全	47	545		全	47	595	タン...	全	57
448	海城海峡...	全	37	497	揚子江(コプトン直路)...	全	47	546	ベ...	全	59	596	ニ...	全	55, 57

番號	圖名	圖積	頁	番號	圖名	圖積	頁	番號	圖名	圖積	頁	番號	圖名	圖積	頁
No.	Title	Size	Page	No.	Title	Size	Page	No.	Title	Size	Page	No.	Title	Size	Page
597	シマルル島諸諸地 第1	全	55	597	マニラ灣附近	全	51	697	シンガポール近海	全	55				
598	シマルル島諸諸地 第2	全	55	647	マニラ灣及カグイテ港	全	51	698	サタヒブ港附近	全	49				
599	カチアガン角至タンジュン角	全	55	648	マニラ灣及カグイテ港	全	51	699	サンタ、クルーズ港附近	半	51				
600	スマトラ西岸諸諸地 第1	全	55	649	マニラ灣及カグイテ港	全	51	700	マシノク港附近	半	51				
601	スマトラ北西部諸水道	全	55	650	マニラ灣及カグイテ港	全	51	701							
602	スマトラ北岸西岸	全	23,55,57	651	マニラ灣及カグイテ港	全	51	702							
603	ベンタレン至サンディ海峽	全	57	652	マニラ灣及カグイテ港	全	51	703							
604	ニアス島諸諸地	全	55	653	ルゾン西岸諸分圖	全	51	704	サイゴン河至バダラン岬	全	49				
605	ベラワン河及テリ河	半	55	654	サンタ、クルーズ港、スピタ港及シランタン港	全	51	705	カムファ港	半	49				
606	スマトラ西岸諸諸地 第2	全	55	655	パナイ北岸	全	51,53	706	ファン、ラン港	半	49				
607				656	フィリピン諸島諸分圖 第2	全	51,53	707	ブーレウズ港附近諸分圖	全	49				
608	スマトラ南岸諸分圖	半	57	657				708	タジュアン、ダイー岬、ノン港	全	49				
609				658	ブーリアス附近諸分圖	全	51	709	安南海峽	全	37,49				
610	ジャバ沿岸諸分圖	半	57	659	マスバタ諸港	全	51,53	710	バカ、ミンゴロ、ジュク、サン(ロ、ジュ、ジャン)諸島	全	49				
611	バタビア泊地	全	57	660	イロイロ海峽及ギーマラス海峽	全	53	711	クルーベール港附近	全	49				
612	ジャバ北岸諸分圖	全	57	661	ガララ港及ヴァラデロ港	全	51	712	キ、ノン港	半	49				
613	パニヤッタ諸島	全	55	662	バシラン諸港	全	53	713	安南沿岸諸分圖	半	49				
614	ジャヴ西部	全	57	663	ビリ諸地、クオアツ港及バウバク港	全	51	714	ラタ、ギアン河至カオタオ諸島	全	49				
615	ラチャ角至イリル	全	55	664				715							
616	イリル至ニヤムタ	全	55	665	セブ港附近	全	53	716	バダラン岬至ファン、フォン岬	全	49				
617	東戴島西部東區	全	23,57,59,61	666	エスカランテ港及附近	全	53	717	カムラン港	全	49				
618	ビューリュウラ角至ラチャ角	全	55	667	スセナ諸地、バグビラオ港及クイマノト港	半	51	718							
619	チアマント角至アル諸島	全	55	668				719	サイゴン河附近	全	49				
620	マラッカ海峽附近マライ半島東岸	全	55	669	ミサミス港	全	53	720	メオン河口諸地、クク、ジアン河	全	49				
621	マラッカ海峽諸分圖	全	55	670	菲律賓諸島南部	全	23,51,57,59	721	レイ岬至メオン河口諸地	全	49				
622	ラチャド岬至シンガポール海峽西口	全	55	671	ミンドロ南附近	全	51	722	オン島至レイ岬	全	49				
623	シンガポール海峽西口	全	55	672	マラウド諸島	半	53,59	723	アン、コ岬至オン島	全	49				
624	シンガポール海峽	全	55	673	サンギ諸島	全	59	724	バン、ホン岬至アン、コ岬	全	49				
625	シンガポール泊地	全	55	674	ルゾン南部附近	全	51,53	725							
626	ケッペル港	全	55	675	セレベス海東部	全	53,59	726	ブロ、コンドル群島至サイゴン河	全	49,55				
627	リオ海峽	全	55	676	セレベス北部分圖	半	59	727	ハイフォン附近	全	49				
628	ブリアン海峽附近	全	55	677	セレベス北東部	全	59	728	オビ島至ブロ、コンドル群島	全	49,55				
629	ベルハラ海峽附近諸海峽	全	55,57	678	セレベス東岸諸港泊地 第1	半	59	729	ブロ、コンドル群島	半	49,55				
630	シンガポール海峽東口附近	全	55	679	セレベス東岸諸港泊地 第2	全	53	730							
631	ランサ諸島	半	55	680	スルー海東部	全	23,57,59,61	731	暹羅海峽 第1(ビタ島至ブラチュアブ、キリカオン)	全	49				
632	アル港	半	55	681	東印度諸島東部東區	全	23,59,61,67,81	732	暹羅海峽 第2(ブラチュアブ、キリカオン至チュアン島)	全	49				
633	クラン海峽北口附近	半	55	682	リプカン諸島至サン、ベドロ港	全	51,53	733	シャム海峽 第3(チュアン島至グト島)	全	49				
634	スウェッテンナム港	全	55	683	モツオ島至ルツノ角	半	59	734	暹羅海峽 第4(タト島至ベイ島)	全	49				
635	クラン海峽附近	全	55	684	パナン至モツオ島	全	59	735	暹羅海峽 第5(ベイ島至オビ島)	全	49,55				
636	ジャラタ島至ラチャド岬	全	55	685	ルツノ角至ドンド角	全	59	736	暹羅海峽諸分圖	半	49				
637	ベナン港附近	全	55	686	チラム港至ララデン角	全	59	737	タイランド(シャム)海峽	全	49,55				
638	ブタン群島至ジャラタ島	全	55	687	スルー海諸分圖	全	53	738	チョウ、プラヤ河及バンコック門洲	全	49				
639	ベラタ河附近	全	55	688	ナロ海至リプカン諸島	全	51,53	739	ゴウ、シヤン港	全	49				
640	ディンディンダス河附近	全	55	689	ブマンキラス岬	全	53	740	ラコン泊地至タネ角	全	49,55				
641A	ジョホール海峽東口附近	全	55	690	マッカー海峽北部及近海	全	59	741	カバ島至ラコン泊地	全	49,55				
641B	ジョホール河	全	55	691				742	バンコック港	半	49				
642	ベナン港	半	55	692	ハルセイ港及チカバイト諸地	半	51,53	743	リエム海至ママツス(ホン、レ)	全	49				
643	ジョホール海峽東部	全	55	693	タウイタウイ島附近	全	53	744	馬來半島東岸諸分圖	半	55				
644	ジョホール海峽西部	全	55	694	タウイタウイ島及附近	全	53								
645	ルゾン北部	大	37,51	695	メルバイ海峽附近及ツマツオン港附近	全	51								
646	バタン列島	全	37,51	696	スアル港及カバリチアン岬附近	全	51								

番號	圖名	圖積	頁
No.	Title	Size	Page
807	北太平洋東部	全	55
808	南太平洋東部	全	49
809	太平洋	全	
810	南支那海	全	55
811	北太平洋北	全	55
812	北太平洋南	全	55
813	南太平洋南	全	53
814	南太平洋南	全	49,51,53,57
815	ニューギニア	全	
816	ニューギニア	全	
817	ニューギニア	全	
818	ソロモン諸島	全	
819	ソロモン諸島	全	
820	ニューヘブ	全	53,57
821	エンターベ	全	53
822		全	49,55
823	フィジー諸島	全	49
824	コラル群島	全	49
825	日本列島	大	49
826	ハワイ諸島	大	49
827		全	49
828		全	49
829		全	49
830	南太平洋北	全	49
831	太平洋北	全	49
832		全	49
833		全	49
834		全	49
835		全	49
836		全	49
837		全	49
838	南太平洋北	全	49
839	太平洋北	全	49
840	印度洋	全	49
841		全	49
842		全	49,55
843		全	49
844		半	49
845		全	49,55
846		全	49
847		全	49
848	テデレ諸島	全	49
849	トレス海峽	全	49
850	ブラッタワ	全	49
851	ニューギニア	全	49,55
852	ゲール群島	全	49
853		全	49
854	ガゼル諸島	全	49,55
855	ニューギニア	全	49
856	ニューギニア	全	49
857	モリスビー港	全	21,77,81
858	フレックス島	全	21,75,81
	ウツド岬	全	21,81
859	ラウンド、ヘ	全	21,41,83
	ター	全	21,71
		全	21,71,73

Table with 16 columns: No., Title, Size, Page, No., Title, Size, Page, No., Title, Size, Page, No., Title, Size, Page. It lists various geographical charts such as '北太平洋東部', '南太平洋東部', '北太平洋西部', etc., with their respective page numbers and sizes.

番 號 No.	圖 名 Title	圖 積 Size	頁 Page	番 號 No.	圖 名 Title	圖 積 Size	頁 Page	番 號 No.	圖 名 Title	圖 積 Size	頁 Page	番 號 No.	圖 名 Title	圖 積 Size	頁 Page
※1012	幌延島近海	全	25	※1150	三股灣	1	27	※1221	大隅海峡東部附近	全	33, 35	※1311	鶴城灣	1	25
※1013	新知島	1	25	※1151	陸奥諸分圖	全	27	※1222	大隅海峡西部附近	全	33, 35	※1312	樺太南部附近	全	23, 25, 41
※1014	千島列島諸分圖	1	25	※1152	羽越沿岸諸分圖 第2	1	27	※1223	尾木浦及船島港、美々津諸地	1	33	1313			
※1015	新知島近海	全	25	※1153	日本海東部	全	23, 25, 27, 31	※1224	津久見灣	1	31	※1314	オリギ灣、ソスノヅ、ウツノ	全	25
※1016	根輪島、羅薩和島近海	全	25	※1154	本州北西岸諸分圖 第2	全	27, 31	※1225	下關海峡東部	全	33	※1315	西能登呂群島、廣河港	全	25
※1017	得撫島近海	全	25	※1155	本州北西岸諸分圖 第3	全	27	※1226	下關海峡西部	全	33	※1316	本斗港、久春内泊地	全	25
※1018	捨子古丹島、磨勘留島	全	25	※1156	1157			※1227	玄界灘	全	33, 39	※1317	久春内泊地、惠須取港	全	25
1019				1158				※1228	九州西岸諸分圖 第2	1	33	※1318	惠須取港、コザケ、ウツノ	全	25
※1020	千島列島中部	全	25	1159				※1229	大村灣	1	33	※1319	郡府附近	全	25
※1021	千島列島北部、樺太南部	全	25, 41	1160				※1230	釜山、釜山灣	全	33	※1320	雙龍岬、堂濱泊地	全	25
※1022	北海道、樺太	全	21, 23, 41	1161	富山灣諸港	1	27	※1231	1232			※1321	白浦泊地、野手、戸岬	全	25
				1162	伏木港	1	27	1233				※1322	多米加島	全	25
				1163				※1251	釜山、釜山灣	全	33	※1323	北知床半島	全	25
※1051	伊勢海、伊勢灣	全	29	1164	若狭灣	全	27, 31	※1252	釜山、釜山灣	全	33	※1324	樺太沿岸諸分圖 第3	全	25
※1052	三河灣、伊良湖水道	全	29	1165	小湊港	1	27, 31	※1253	巨津島近海	全	33	※1325	安別泊地、西番丹泊地	1	25
※1053	伊良湖水道附近	全	29	1174				※1254	南島島附近	全	33	※1326	スタル、イコヤ港、シビル港、ス コメレウ港	全	41
※1054	師崎水道	1	29	1175	本州北西岸西部諸分圖 第1	全	31	※1255	麗水半島附近	全	33	※1330	コルフ、海峽、ウツノ、ウスチ 岬	全	41
※1055	名古屋港	全	29	1176	本州北西岸西部諸分圖 第2	全	27, 31	1256	得根島附近	全	33	※1340	ペーリン、海北部諸分圖	全	41
1056				1177	森港附近	全	31	1257				※1341	センヤク、フィン海峽、 プロヴィデニヤ灣	全	41
1057				1178				※1258	濟州海峡	全	33	1354	連成洲、大沙	全	47
1058				1200	對馬海峡附近	全	27, 31, 33, 39	1259	大黑山群島	1	33	1355	連成洲、永安洲	全	47
1059				1201	山川港附近	1	33	1260	霧架水道附近	全	33	1356	永安洲、焦山	全	47
1060				1202				1261	曾根東部諸水道	全	33	1357	大沙、十二圩	全	47
※1061	東京海峽北部	全	29	1203	沖繩島、豪勢	全	35, 37	1262	岡城島附近、見乃屋海峡	全	33	1358	十二圩、天河口	全	47
※1062	東京海峽中部	全	29	1204	宮古島、西表島	全	35	1263	朝鮮南岸諸分圖 第1	全	33	1359	天河口、南京	全	47
1063	東京海峽南部	全	29	1205	宮古列島	全	35	1264	龍二浦、鏡島附近	全	39	1360	南京、鎮江	全	47
1064				1206	八重山列島	全	35	1265	鏡二浦、平壤	全	39	1361	鶴頭山、黃洲、新蘇	全	47
※1065	京濱港東京	全	29	1207	西表島、蘇澳島	全	35, 37	1266	釜山江附近、木浦港	全	33	1362	黃洲、新蘇、廣福	全	47
1066				1208	大瀨崎、濟州島	全	33, 39	1267	長竹水道、附近諸島	1	33	1363	廣福、黒沙洲	全	47
1067				1209	先島群島、ウツノ	全	23, 35, 37, 51	1268	統宮港附近	全	33	1364	黒沙洲、隆興洲	全	47
1068				1211				1269	釜山港附近	全	33	1365	隆興洲、成德洲	大	47
1069				1212	五島列島	全	33	1270	釜山江、木浦港	全	33	1366	成德洲、鐵板洲	全	47
※1070	東京海峽、國後水道	全	23, 25, 29	1213	豐後南部	1	33	1271	汝白灣南部、附近諸水道	全	33	1367	鐵板洲、新開港	全	47
1071				1214	飯浦附近	1	33	1272	房舍水道	1	33	1368	新開港、廣福	全	47
※1072	東京海峽、九州	全	23, 29, 35, 39	1215	仁田島	1	33	1273	長直路	全	33	1369	廣福、早康、早康	全	47
1073				1216	對馬北部諸分圖	1	33	※1275	朝鮮東岸南部諸分圖 第2	1	27, 39	1376	早康、早康、石磯	全	47
※1101	周防灘	全	31	1217	基蔭港近海	全	37	※1280	朝鮮西岸北部諸分圖 第1	全	39	1377	神石島、小西山	全	47
※1102	伊豫灘、近海	全	31	1218	別府灣、臼杵島、附近	1	31	1281	清津港、雄基港	全	27, 39	1378	小西山、八里江口	全	47
※1103	大阪港、神戸港	全	31	1219	別府島諸港	全	31	1282	宗谷海峡、北知床岬	全	25	1379	八里江口、九江	全	47
1104				1220	足摺崎、折生道	全	31, 33	1283	樺太東岸北部	全	25, 41	1380	九江、武穴	全	47
1105								1284	樺太北岸附近	全	41	1381	武穴、李家洲	全	47
								1285	樺太西岸北部諸港泊地	全	25	1382	李家洲、龜風嶽	全	47
								1286	樺太東岸北部諸泊地 第1	1	25	1383	龜風嶽、三江口	全	47
								1287	樺太北部諸分圖	全	25, 41	1384	三江口、李家洲	全	47
								1288	白浦泊地、ウツノ、岬泊地	全	25, 41	1385	李家洲、漢口	全	47
								1289	松尾海峽北部	全	25, 41	※1402	普蘭店港	1	39
								1290	韃靼海峽南部東區	全	25, 41	※1403	瀋陽	全	39
								1291	韃靼海峽南部西區	全	25, 41				

番 號 No.	圖 名 Title	圖 積 Size	頁 Page
※1404	大連灣	全	47
1405			
※1406	遼東半島	全	47
1407			
※1408	遼東半島	全	47
1409			
1410			
1411			
1412			
1413			
1414			
1415			
1416			
1417			
1418			
1419			
1420			
1421			
1422			
1423			
1424			
1425			
1426			
1427			
1428			
1429			
1430			
1431			
1432			
1433			
1434			
1435			
1436			
1437			
1438			
1439			
1440			
1441			
1442			
1443			
1444			
1445			
1446			
1447			
1448			
1449			
1450			
1451			
1452			
1453			
1454			
1455			
1456			
1457			
1458			
1459			
1460			
1461			
1462			
1463			
1464			
1465			
1466			
1467			
1468			
1469			
1470			
1471			
1472			
1473			
1474			
1475			
1476			
1477			
1478			
1479			
1480			
1481			
1482			
1483			
1484			
1485			
1486			
1487			
1488			
1489			
1490			
1491			
1492			
1493			
1494			
1495			
1496			
1497			
1498			
1499			
1500			
1501			
1502			
1503			
1504			
1505			
1506			
1507			
1508			
1509			
1510			
1511			
1512			
1513			
1514			
1515			
1516			
1517			
1518			
1519			
1520			
1521			
1522			
1523			
1524			
1525			
1526			
1527			
1528			
1529			
1530			
1531			
1532			
1533			
1534			
1535			
1536			
1537			
1538			
1539			
1540			
1541			
1542			
1543			
1544			
1545			
1546			
1547			
1548			
1549			
1550			
1551			
1552			
1553			
1554			
1555			
1556			
1557			
1558			
1559			
1560			
1561			
1562			
1563			
1564			
1565			
1566			
1567			
1568			
1569			
1570			
1571			
1572			
1573			
1574			
1575			
1576			
1577			
1578			
1579			
1580			
1581			
1582			
1583			
1584			
1585			
1586			
1587			
1588	</		

海圖番號順索引 Numerical Index of Charts

圖號 Size	頁 Page	番號 No.	圖名 Title	圖號 Size	頁 Page	番號 No.	圖名 Title	圖號 Size	頁 Page	番號 No.	圖名 Title	圖號 Size	頁 Page	番號 No.	圖名 Title	圖號 Size	頁 Page
全	25	1404	大連港遼河口	全	39	1624	インドナオ北岸諸港泊地 第2	全	53	1672	ネグロス諸港泊地 第2	全	53	1866	ゲールヴィンク湖西部	全	67
全	23, 25, 41	1405		全	39	1625	インドナオ北岸諸港泊地 第3	全	53	1673	コロソバ河口	全	51	1901	ジャバ中島	全	57
全	25	1406	岩崎島附近	全	39	1626	デナガト島諸分圖	全	53	1674	タナオ水道	全	51	1951	クリスマス島	全	23
全	25	1407		全	39	1627	シエルゴ島附近諸分圖	全	53	1675	フィリピン諸島	全	23, 37, 51, 57, 59	2010	ハワイ諸島東部	全	21, 23, 69
全	25	1408	遼河口附近	全	39	1628		全	53	1676	フィリピン諸島北部附近	全	21, 23, 27, 41	2011	ニイハウ島オアフ	全	69
全	25	1409	杏子山嶺度州角	全	39	1629	マクオ島諸分圖	全	53	1677	フィリピン諸島南部附近	全	21, 23, 43, 49	2012	オアフ島ハワイ	全	69
全	25	1451	急水門(北門)	全	37	1630	ボロツカ港附近	全	53	1678	ルゾン北岸附近	全	51, 57, 67	2013	ハワイ	全	69
全	25	1452	急水門(南門)	全	37	1631	インドナオ南岸諸分圖 第1	全	53	1679	ルゾン西岸附近	全	51	2014	ホノルル港	全	69
全	25	1453	急水門(南門)	全	37	1632	インドナオ南岸諸分圖 第2	全	53	1680	ルゾン中島	全	51	2015	パール港	全	69
全	25	1461	河口	全	49	1633		全	53	1681	インドロ海峡附近	全	51, 53	2016	オアフ	全	69
全	25	1462	活津池	全	49	1634	ンブラン港	全	53	1682		全		2017	ミッドウエー諸島	全	69
全	25	1463	松林港	全	49	1635	インドナオ東岸北部	全	53	1683		全		2018	シェアーード泊地&ウェルズ港	全	69
全	25	1464	三の池	全	49	1636	インドナオ東岸南部	全	53	1684		全		2019	布哇西方諸島嶼 第1	全	69
全	25	1465	赤石島諸分圖	全	49	1637	マクオ島附近	全	53	1685	カシタラン港	全	51	2020	布哇西方諸島嶼 第2	全	23, 69
全	25	1500	南支那海北部東域	全	23, 27, 31, 35, 39	1638	ターラツピヤン諸島	全	53	1686	カラミアン群島	全	51, 53	2021	カウアイ諸分圖	全	69
全	41	1501	南支那海南部西域	全	23, 49, 55, 57	1639	ボロツカ島	全	53	1687	ボロツカ島	全	51	2022	オアフ諸港泊地	全	69
全	41	1511	マクオ島	全	49	1640	コロソバ島	全	53	1688	スピタゲルウェルズ, アイランド水道	全	51	2023	マウイ西方諸水道	全	69
全	41	1512	マクオ島	全	49	1641	スールー島北東部	全	53	1689		全		2024		全	
全	41	1521	マクオ島	全	49	1642	スールー島南西部	全	53	1690	ルゾン北岸&附近諸島	全	51	2025	マウイ諸分圖	全	69
全	41	1522	マクオ島	全	49	1643	インドナオ西部諸分圖	全	53	1691	エンカーニヤ諸島	全	51	2026	モロカイ諸島	全	69
全	47	1525	マクオ島	全	49	1644	イマベラ水道	全	53	1692	エンカーニヤ諸島	全	51	2027	布哇諸分圖	全	69
全	47	1526	マクオ島	全	49	1645		全	53	1693	チオロラン諸島	全	51	2028	ハワイ諸分圖 第1	全	69
全	47	1527	マクオ島	全	49	1646	マクオ島	全	53	1694	バナン諸島諸分圖	全	51	2029	ホノルル港附近	全	69
全	47	1601	マクオ島	全	51	1647	シラン島	全	53	1695	バナン列島諸分圖	全	51	2030	ハワイ諸島	全	21, 23, 69
全	47	1602	マクオ島	全	51	1648		全	53	1696		全		2031		全	
全	47	1603	マクオ島	全	51	1649	ターラツピヤン諸島	全	53	1697	ヒナツアン航門	全	53	2032		全	
全	47	1604	マクオ島	全	51	1650	タリオン島	全	51, 53	1698	サマル東岸	全	51, 53	2033		全	
全	47	1605	マクオ島	全	51	1651	ルゾン東岸諸分圖 第1	全	51	1699		全		2051	中央太平洋諸島	全	45, 71, 73
全	47	1606	マクオ島	全	51	1652	ルゾン北部附近諸分圖	全	51	1700		全		2052	タラツピヤン諸島諸分圖	全	71, 73
全	47	1607	マクオ島	全	51	1653	シラン航門, シラン航門	全	51	1701	ハルマヘラ島北部&モロカイ島	全	59	2053	スバロブ島	全	71, 73
全	47	1608	マクオ島	全	51	1654	ルゾン東岸諸分圖 第3	全	51	1702	ハルマヘラ島&モロカイ島諸分圖	全	59	2054	北太平洋諸島諸諸地	全	73
全	47	1609	マクオ島	全	51	1655	アバロ諸島&カガヤン河	全	51	1703	ハルマヘラ島東岸諸分圖	全	59	2055	トンガレヴァー&ペンリン島	全	73
全	47	1610	マクオ島	全	51, 53	1656	ラニット諸島	全	51	1704	カウ島附近	全	59	2056	オアニング島	全	73
全	47	1611	マクオ島	全	51, 53	1657	カバツ諸島	全	51	1705	オラム島西部&ブル島	全	59, 61	2057	マーケナー諸島	全	73
全	47	1612	マクオ島	全	51, 53	1658	カマツ諸島	全	51	1706	ハルマヘラ島	全	59			全	
全	47	1613	マクオ島	全	51, 53	1659	カマツ諸島	全	51	1707	ハルマヘラ島&ニューギニア諸島	全	59, 67	2061	フアモラー諸島	全	21, 23, 73
全	47	1614	マクオ島	全	51	1660	ヴェルダ, アイランド水道	全	51	1731		全		2070	フアヒネモウビティ	全	73
全	47	1615	マクオ島	全	53	1661	インドロ海峡附近諸分圖	全	51	1732		全		2073	タヒチー島	全	73
全	47	1616	マクオ島	全	53	1662	ターラツピヤン諸島	全	51, 53	1801	南支那海南部東域	全	23, 49, 51, 57	2074	フアエトン港	全	73
全	47	1617	マクオ島	全	53	1663	マクオ島	全	51, 53	1802	ジャバ海	全	21, 23, 55, 57	2075	バレイチー港	全	73
全	47	1618	マクオ島	全	53	1664	マクオ島	全	51, 53	1808	トラツク諸島	全	59, 61			全	
全	47	1619	マクオ島	全	51, 53	1665	マクオ島	全	51, 53	1851	ビスマツ諸島	全	23, 43, 67, 75			全	
全	47	1620	マクオ島	全	51	1666	マクオ島	全	51, 53	1852	ビスマツ諸島	全	67, 75			全	
全	47	1621	マクオ島	全	51	1667	マクオ島	全	53	1853	ビスマツ諸島	全	67, 75	2080	イーヌエー島	全	21
全	47	1622	マクオ島	全	51	1668	マクオ島	全	53	1862	タマンバ諸島	全	67			全	
全	39	1623	マクオ島	全	51	1669	マクオ島	全	53	1863	ゲールヴィンク湖北部	全	67	2101	東京海軍トラツク諸島	全	21, 23, 43
全	39	1624	マクオ島	全	53	1670	マクオ島	全	53	1864	ゲールヴィンク湖東部	全	67	2102	トラツク諸島	全	21, 43, 57, 75

番 號 No.	圖 名 Title	圖 積 Size	頁 Page	番 號 No.	圖 名 Title	圖 積 Size	頁 Page	番 號 No.	圖 名 Title	圖 積 Size	頁 Page	番 號 No.	圖 名 Title	圖 積 Size	頁 Page
米2103	サイパン島とマーシャル諸島	全	21, 41, 45, 67, 71, 75	2212	ウボル北岸	1/2	71		2372	エファテ島諸泊地	全	77	2473	ニュー・ジーランド	
米2104	サイパン島とロタ島	全	43	2213	アピア港	1/2	71	米2301	サン、クリストバル島	全	75	2373	サンドウィッチ港	1/2	77
米2105	グナム島諸分圖	全	43	米2214	ツツイラ島	全	71	2302	ガダルカナル島とフロリダ島	全	75	2374	アネイツューム島北岸	全	77
米2106	パラオ港附近、マラカル水道及バラオ港	全	43	2215				2303	ガダルカナル島諸泊地	1/2	75				
米2107	ヤップ島	全	43	2216				2304	フロリダ島諸泊地	1/2	75				
米2108	クサイ島とウアラン	1/2	45	2217				2305	マライタ島諸泊地	全	75	2378	ハバナ港	1/2	77
米2109	トラタ諸島とローソップ島	全	43	2218	ノヌチ南部	1/2	45, 71	2306	ソロモン諸島諸泊地 第2	1/2	75				
米2110	ボナベ島	全	45					2307	サンタ、イサベル島東部	全	75				
米2111	東カロリン諸島	全	23, 43, 45	米2222	フィニックス群島	全	71	2308	イサベル島諸泊地	全	75				
米2112	西カロリン諸島	全	23, 43	2223	エリス諸島とフィニックス諸島	全	21, 23, 71	2309	サンタ、イサベル島西部	全	75	米2400	ニュー、カレドニア南東部とローヤルティ諸島	全	77
米2113	マーシャル諸島	全	23, 45	2224	南太平洋諸島諸分圖	1/2	71, 73	2310	ニュー、チョーチア北部	1/2	75	2401	ニュー、カレドニア北西部	全	77
米2114	マリアナ諸島	全	43	2225	エリス諸島南東群島	1/2	71	2311	バングス島北岸諸泊地	1/2	75	2402	ニュー、カレドニア南東部	全	77
米2115	ボナベ島諸港	全	45	2226	フナフティ島	全	71	2312	ニュー、チョームスチヤ(ワナ、ワナ島と至ムプロ島)	全	75	2403	タニエーとバインス島とワエン島	全	77
米2116	西カロリン諸島諸泊地 第1	1/2	43					米2313	ニュー、ジョージヤ(ヴェラ、ヴェラとワナ、ワナ島)	全	75	2404	プロニー諸島	1/2	77
米2117	西カロリン諸島諸泊地 第2	1/2	43	2228	ローマー島	1/2	71	2314	ソロモン諸島諸泊地 第3	1/2	75	2405	ウエン島とセント、ビンセント島	全	77
米2118	東カロリン諸島諸泊地 第1	1/2	43, 75					2315	ソロモン諸島諸泊地 第1	全	75	2406	ヌーメア港附近	1/2	77
米2119	マリアナ諸島諸分圖	全	43					2316	ボーガインビル海峡	全	75	2407	ヌーメア港	全	77
米2120	東カロリン諸島諸泊地 第2	1/2	43, 45	2233	ムア諸地とマタ、ウツ諸地	1/2	71	2317	ボストリヤ浦	1/2	75	2421	ノーフォーク島とフィリップ島	1/2	21
米2121	マーシャル諸島北部諸分圖	全	45					2318	ガウツ港とラキ港	全	75	2431	新西蘭	全	21, 79
米2122	マーシャル諸島中部諸分圖	全	45					2319	キエタ港	1/2	75	2432			
米2123	マーシャル諸島南部諸分圖	全	45	2236	フィジー諸島	全	71					2433	新西蘭(北島)第1	全	79
米2124	オロール諸島	1/2	43	2237	フィジー諸島東部群島(北部)	全	71					2434	ノース、アイスランド北岸諸分圖	全	79
米2125	ウルツ島とパラオ島	全	43	2238	フィジー諸島東部群島(南部)	全	71					2435	新西蘭(北島)第2	全	79
米2126	トラタ島近海	全	43	2239	グヌマ、レグ中部	大	71					2436	ハウラキ海峽北西部附近	全	79
米2127	マーシャル諸島北部	全	45	2240	ナサウ、サグ諸島	1/2	71								
米2128	マーシャル諸島南部	全	45	2241	グアツ、イラ水道及附近	大	71	2351	サンタ、クルーズ諸島	1/2	77				
米2129	ウルツ島とササオン島	全	43	2242	グイティ、レグ東部及附近諸島	大	71	2352	パニコ諸島	全	77				
米2130	父島とモウグ島	全	23, 29, 43	2243	ナイライ島とムバティキ島	全	71	2353	ニュー、ヘブリデス諸島諸泊地	1/2	77				
米2131	西カロリン諸島諸分圖 第3	1/2	43, 67	2244	オヴァラウとモツリキ	大	71	2354	バンクス群島	1/2	77	2440	オーハ湾とティリ、ティリ、マタソド	全	79
米2132	サイパン港内港	1/2	43	2245	ヌガウ島とマムブリツァ礁	全	71	2355	ニュー、ヘブリデス諸島諸泊地 第1	全	77	2441	オーランド港附近	大	79
2133				2246	モアラ	全	71					2443	ワイテマタ河	全	79
2134				2247	カンダグ水道	全	71	2356				2444	オーランド港	大	79
米2135	ヤルートル島	全	45	2248				2357				2446	マキユリ島とマウソウ角	全	79
米2136	パラオ諸島	全	43	2249	スーヴァ港	全	71	2358	セコンド水道とブルアト水道	全	77	2447	マキユリ島	1/2	79
2137				2250	カンダグ水道とコワタ島	大	71	2359	ニュー、ヘブリデス諸島諸泊地 第4	1/2	77	2448	ニュー、ジーランド(北島)第6	全	79
2138												2450	新西蘭(北島)第3	大	79
2139												2452	新西蘭(北島)第4	全	79
2140				2265	トンガネフレンドリー諸島	全	71	2360	アネイツューム島と附近諸島	1/2	23, 71, 77	2453	ラナウェイ岬とダイル、エンド、フォートランド	全	79
				2266	トンガネフレンドリー諸島諸泊地	1/2	71	2361	エビ島諸泊地	1/2	77	2455	新西蘭(北島)と南島)第5	全	79
米2201	マーシャル諸島とギルバート諸島	全	45, 71	2267	ババウ群島	全	71	2362	ニュー、ヘブリデス諸島諸泊地 第2	1/2	77	2457	ナビア港	全	79
				2268	ハーバイ群島北部	全	71	2363	ニュー、ヘブリデス諸島諸泊地 第3	1/2	77	2458	ラムトン港とエヴァンズ島	全	79
				2269	ハーバイ群島南部	全	71	2364	マレトラ島諸泊地	1/2	77	2462	タック海峡	大	79
2204	ギルバート諸島諸分圖	全	45, 71	2270	リフカ島諸地及附近	1/2	71	2365	マスケリン諸島	1/2	77	2465	ニコルソン港	全	79
				2271	ノムカ群島	全	71	2366	エスピリサント島	1/2	77	2467	新西蘭(南島)第7	全	79
				2272	トンガネフレンドリー諸島諸分圖	全	71	2367	マロ島とエファテ島	全	77	2469	ホキティカとオタゴ港	全	79
2207	トケラウ(ユニオン)諸島	1/2	71	2273	トンガダブ	大	71	2368	マレトラ島北部	全	77	2470	ダーウィル島と附近	全	79
								2370	アムブリーム島	全	77	2472	クロイツルズ港とアンダーウッド港間諸島	全	79
2211	サモアとナビゲーター諸島	全	71					2371	エビ島と附近諸島	全	77				

海圖番號順索引 Numerical Index of Charts

圖號 Size 頁 Page

Table with columns: No., Title, Size, Page, No., Title, Size, Page, No., Title, Size, Page, No., Title, Size, Page. It lists various nautical charts and their corresponding page numbers.

海 圖 番 號 順 索 引

Numerical Index of Charts

Main table with 16 columns: No., Title, Size, Page, No., Title, Size, Page, No., Title, Size, Page, No., Title, Size, Page. Contains chart numbers and titles in Japanese and English.

Partial table on the right edge, showing chart numbers (e.g., 3746, 3748, 3751) and titles in Japanese.

海圖及水路雜圖番號順索引

Numerical Index of Nautical and Miscellaneous Charts

番 號	圖 名	圖 積	頁	番 號	圖 名	圖 積	頁	番 號	圖 名	圖 積	頁	番 號	圖 名	圖 積	頁
No.	Title	Size	Page	No.	Title	Size	Page	No.	Title	Size	Page	No.	Title	Size	Page
3746	アフリカ泊地トコビヤ	全	87	6001	世界總圖	全	12	6051	方位角圖表(甲)	全	12	6102	南大洋 第1巻第4	全	13
3748	イキーク	全	87	6002	世界全圖 第1巻第3	全	12	6052				6103	宜昌重慶 第1巻第38	全	13
3751	トコビヤ、ペン、デ、アスカル港	全	87	6003	世界地磁氣水平力圖	全	12	6053				6104	上揚子江(重慶至屏山縣)第1巻第19	全	14
3754	ペン、デ、アスカル港至トトラリ	全	87	6004	世界地磁氣傾差圖	全	12	6054				6105	中揚子江(漢口至宜昌)第1巻第19	全	14
3758	エラヴラ、マイテンシーリョ	全	87	6005	世界磁針偏差圖(昭和12年)	全	12	6055				6106	湘江水路圖(岳州至湘潭)第1巻第11	全	14
3763	マイテンシーリョ、シレナ角	全	87	6006	北太平洋大濶航法圖	全	12	6056				6107	洞庭湖附近水路圖 第1巻第29	全	14
3766	チリ沿岸諸分圖 第31	全	87	6007	太平洋全圖	全	12	6057				6108	嘉陵江(重慶至保寧)第1巻第6	全	14
3767	シレナ角、ツカベル角	全	87	6008	印度洋大濶航法圖	全	12	6058				6109	岷江(茂州府至成都府)第1巻第9	全	14
3768	ツカベル角、アン、アントニオ	全	87	6009	揚子江本支流圖	全	12	6059				6110	鄱陽湖	全	14
3779	ケウル、ガイテカス諸島	大	87	6010	水路部刊行海圖圖式	全	12	6060				6111			
3784	ガイテカス諸島、ベニヤス海峽	全	87	6011	水路部出版海圖水	全	12	6061				6112	漢江(漢水、襄河)	全	14
3792	ベニヤス海峽、マチュラン海峽	全	21,87	6012	路長諸島一覽圖	全	12	6062				6113			
3793	ベニヤス海峽、トリニダード海峽、マチュラン海峽	大	87	6013	南太平洋大濶航法圖	全	12	6063				6114			
3800	トリニダード海峽、マチュラン海峽、諸水道	大	87	6014	世界電信線路圖 第1巻第3	全	12	6064				6115	星 座 盤 (北緯)	全	12
3816	マチュラン海峽	全	21,87	6015	世界汽船航路圖	大	12	6065				6116	星 座 盤 (南緯)	全	12
3817	ピラー、シカンド、ナローズ	大	87	6016	時刻帶圖	全	12	6066				6117			
3821	マチュラン海峽、西部諸島	全	87	6017	天測位置決定用圖	全	12	6067				6118			
4851	レ、マイレ海峽、ロス、エスタン	大	87	6018	正橋距離圖	全	12	6068				6119			
	ドス(ステイテン)島	大	87	6019	運動用圖	全	12	6069				6120	漁具定置所一覽表	1冊	12
				6020	印度洋及太平洋西部磁針偏差圖(昭和12年)	全	12	6070				6121			
				6021	太平洋東部磁針偏差圖(昭和12年)	全	12	6071				6122	本邦汽船坐標統計圖(日本近海)	1冊	12
				6022	日本近海磁針偏差圖(昭和12年)	全	12	6072				6123			
				6023	内海潮流圖	1冊	12	6073				6124			
				6024	大西洋磁針偏差圖	全	12	6074				6125			
				6025	昭和12年(1937年)等偏差圖	全	12	6075				6126			
				6026				6076				6127			
				6027				6077				6128			
				6028				6078				6129			
				6029				6079				6130			
				6030	北太平洋氣象圖 A*E	全	12	6080	日本近海水深圖	全	12	6131			
				6031	北太平洋海流圖 A*D	全	12	6081				6191			
				6032	印度洋及澳洲近海氣象圖 A*H	全	12	6082				6132			
				6033	印度洋及澳洲近海海流圖 A*D	全	12	6083				6133			
				6034				6084				6134			
				6035				6085				6135			
				6036				6086				6136			
				6037	位置記入用圖(甲) 1巻12	全	13	6087				6137			
				6038	位置記入用圖(乙) 1巻18	全	13	6088				6138			
				6039				6089				6139			
				6040				6090				6140			
5751	セント、ジョンズ港、セント、フラン	全	65	6041				6091				6141			
5754	セント、ジョンズ港、セント、フラン	全	65	6042	日本近海ノ氣象海流圖	1冊	12	6092				6142			
5759	セント、ジョンズ港、セント、フラン	全	65	6043	日本近海地磁氣傾差圖(昭和8年)	全	12	6093				6143			
5760	セント、ジョンズ港、セント、フラン	全	65	6044	日本近海地磁氣水平力圖(昭和8年)	全	12	6094				6144			
5764	セント、ジョンズ港、セント、フラン	全	65	6045				6095				6145			
5768	セント、ジョンズ港、セント、フラン	全	65	6046	普通水素修正用圖表	1冊	12	6096				6146			
5769	セント、ジョンズ港、セント、フラン	全	65	6047				6097				6147			
5773	セント、ジョンズ港、セント、フラン	大	65	6048				6098				6148			
5775	セント、ジョンズ港、セント、フラン	全	65	6049				6099				6149			
				6050	雲形圖	全	12	6100				6150			
								6101	南極洋海水圖	全	13				

水路雜圖

Miscellaneous Charts

番 號 No.	圖 名 Title	刊行年月 Date	圖積 Size	定 價 Price	番 號 No.	圖 名 Title	刊行年月 Date	圖積 Size	定 價 Price
6001	世界地圖	昭17-9	◎全	5.00	6042	日本近海の氣象海流圖	14-1	◎全	50.00
6002A	世界全圖 第1	8-2	◎全	15.00	6030A	北太平洋氣象圖 1月分	6-12	◎全	6.00
6002B	世界全圖 第2	8-3	◎全	5.00	6030B	北太平洋氣象圖 2月分	10-1	◎全	6.00
6002C	世界全圖 第3	8-3	◎全	"	6030C	北太平洋氣象圖 3月分	7-2	◎全	6.00
6003	世界地磁氣水平力圖	14-5	全	15.00	6030D	北太平洋氣象圖 4月分	7-3	◎全	6.00
6004	世界地磁氣傾差圖	14-5	全	15.00	6030E	北太平洋氣象圖 5月分	7-3	◎全	6.00
6005	世界磁針偏差圖 昭和12年(1937年)等偏差線	昭13-5	全	15.00	6030F	北太平洋氣象圖 6月分	7-4	◎全	6.00
6006	北太平洋大圈航法圖	7-12	全	15.00	6030G	北太平洋氣象圖 7月分	7-5	◎全	6.00
6007	太平洋全圖	昭11-9	◎全	5.00	6030H	北太平洋氣象圖 8月分	7-6	◎全	6.00
6008	印度洋大圈航法圖	8-6	全	15.00	6030I	北太平洋氣象圖 9月分	7-6	◎全	6.00
6009	揚子江本支流圖	昭11-12	◎全	6.00	6030J	北太平洋氣象圖 10月分	7-8	◎全	6.00
6011	水路部刊行海圖圖式	昭12-8	1/2	12.00	6030K	北太平洋氣象圖 11月分	7-9	◎全	6.00
6012	水路部出版海圖及水路誌區域一覽圖(日本近海之部)水路圖誌一覽表	昭21-12	1/2	3.00	6030L	北太平洋氣象圖 12月分	7-12	◎全	6.00
6013	南太平洋大圈航法圖	10-2	全	15.00	6032A	印度洋及濠洲近海氣象圖 12, 1, 2月分	7-11	◎全	6.00
6014A	世界電信線路圖 第1	昭11-1	◎全	6.00	6032B	印度洋及濠洲近海氣象圖 3月分	8-1	◎全	6.00
6014B	世界電信線路圖 第2	昭11-1	◎全	6.00	6032C	印度洋及濠洲近海氣象圖 4月分	8-3	◎全	6.00
6014C	世界電信線路圖 第3	昭11-1	◎全	6.00	6032D	印度洋及濠洲近海氣象圖 5月分	8-3	◎全	6.00
6015	世界汽船航路圖	昭12-7	◎大	7.00	6032E	印度洋及濠洲近海氣象圖 6, 7, 8月分	8-4	◎全	6.00
6016	時刻帶圖	昭12-2	◎全	6.00	6032F	印度洋及濠洲近海氣象圖 9月分	8-4	◎全	6.00
6018	天測位置決定用圖	昭15-7	1/2	12.00	6032G	印度洋及濠洲近海氣象圖 10月分	8-5	◎全	6.00
6020	正誤距離圖	8-7	1/2	15.00	6032H	印度洋及濠洲近海氣象圖 11月分	7-10	◎全	6.00
6021	運動用圖	昭9-5	全	15.00	6031A	北太平洋海流圖 12, 1, 2, 3月分	昭11-9	◎全	6.00
6022	印度洋及太平洋西部磁針偏差圖 昭和12年(1937年)等偏差線	昭12-10	全	15.00	6031B	北太平洋海流圖 4, 5月分	昭11-9	◎全	6.00
6023	太平洋東部磁針偏差圖 昭和12年(1937年)等偏差線	昭12-10	全	15.00	6031C	北太平洋海流圖 6, 7, 8, 9月分	昭11-9	◎全	6.00
6024	日本近海磁針偏差圖 昭和12年等偏差線及年差線	昭12-10	全	15.00	6031D	北太平洋海流圖 10, 11月分	昭11-9	◎全	6.00
6026	大西洋磁針偏差圖 昭和12年(1937年)等偏差線	昭18-8	全	15.00	6033A	印度洋及濠洲近海海流圖 1, 2, 3月分	7-11	◎全	6.00
6043	日本近海地磁氣傾差圖 昭和8年等傾差線及年差線	昭10-9	全	15.00	6033B	印度洋及濠洲近海海流圖 5月分	8-3	◎全	6.00
6044	日本近海地磁氣水平力圖 昭和8年等水平力線及年差線	昭10-10	全	15.00	6033C	印度洋及濠洲近海海流圖 7, 8, 9月分	8-3	◎全	6.00
6046	普測水深修正用圖表	昭14-3	1冊	20.00	6033D	印度洋及濠洲近海海流圖 11月分	7-10	◎全	6.00
6051	方位角圖表(甲)	昭18-9	1/2	12.00	6025	內海潮流圖	昭4-5	1冊	6.00
6115	星座圖(註、北緯30度附近=於任意ノ日時=見エル著明ナ星) 座及星名ヲ知ツテ恒星ノ識別ヲ容易ナラシメルモノ	昭6-9	—	30.00	6050	雲形圖	昭13-7	◎1/2	6.00
6116	南緯星(南緯30度附近=於任意ノ日時=見エル著明ナ星座及星名ヲ知ツ) 座 盤(天文航法=使用スル恒星ノ識別ヲ容易ナラシメルモノ)	昭19-6	—	30.00	6080	日本近海水深圖	昭11-12	◎全	15.00
6120	漁具定附圖所一覽圖	昭15-9	1冊	50.00					
6122	本邦汽船坐標統計圖(日本近海)	昭9-12	1冊	50.00					

番 號 No.	圖 名 Title
6037 ₁	位置記入用圖
6037 ₂	位置記入用圖
6037 ₃	位置記入用圖
6037 ₄	位置記入用圖
6037 ₅	位置記入用圖
6037 ₆	位置記入用圖
6037 ₇	位置記入用圖
6037 ₈	位置記入用圖
6037 ₉	位置記入用圖
6037 ₁₀	位置記入用圖
6037 ₁₁	位置記入用圖
6037 ₁₂	位置記入用圖
6038 ₁	位置記入用圖
6038 ₂	位置記入用圖
6038 ₃	位置記入用圖
6038 ₄	位置記入用圖
6038 ₅	位置記入用圖
6038 ₆	位置記入用圖
6038 ₇	位置記入用圖
6038 ₈	位置記入用圖
6038 ₉	位置記入用圖
6038 ₁₀	位置記入用圖
6038 ₁₁	位置記入用圖
6038 ₁₂	位置記入用圖
6038 ₁₃	位置記入用圖
6038 ₁₄	位置記入用圖
6038 ₁₅	位置記入用圖
6038 ₁₆	位置記入用圖
6101	南極洋海流圖
6102 ₁	南 大 洋
6102 ₂	南 大 洋
6102 ₃	南 大 洋
6102 ₄	南 大 洋

水路雜圖

Miscellaneous Charts

刊行年月 Date	圖積 Size	定價 Price
14-1	各一冊	50.00
6-12	◎全	6.00
10-1	◎全	6.00
7-2	◎全	6.00
7-3	◎全	6.00
7-3	◎全	6.00
7-4	◎全	6.00
7-5	◎全	6.00
7-6	◎全	6.00
7-6	◎全	6.00
7-8	◎全	6.00
7-9	◎全	6.00
7-12	◎全	6.00
7-11	◎全	6.00
8-1	◎全	6.00
8-3	◎全	6.00
8-3	◎全	6.00
8-4	◎全	6.00
8-4	◎全	6.00
8-5	◎全	6.00
7-10	◎全	6.00
昭11-9	◎全	6.00
昭11-9	◎全	6.00
昭11-9	◎全	6.00
昭11-9	◎全	6.00
7-11	◎全	6.00
8-3	◎全	6.00
8-3	◎全	6.00
7-10	◎全	6.00
昭4-5	1冊	6.00
昭13-7	◎全	6.00
昭11-12	◎全	15.00

番 號 No.	圖 名 Title	尺 度 Scale	刊行年月 Date	圖積 Size	定價 Price	番 號 No.	圖 名 Title	尺 度 Scale	刊行年月 Date	圖積 Size	定價 Price
6037 ₁	位置記入用圖 (甲) 緯度0度至8度	1: 1,200,000	昭12-6	全	15.00		ヒアード島				
6037 ₂	位置記入用圖 (甲) 緯度7度至15度	1: 1,200,000	昭12-6	全	15.00		クリスマス港				
6037 ₃	位置記入用圖 (甲) 緯度15度至23度	1: 1,200,000	昭12-6	全	15.00		ベチイ浦				
6037 ₄	位置記入用圖 (甲) 緯度22度至30度	1: 1,200,000	昭12-6	全	15.00		アタセツブル灣				
6037 ₅	位置記入用圖 (甲) 緯度29度至36度	1: 1,200,000	昭12-6	全	15.00		アイランド港				
6037 ₆	位置記入用圖 (甲) 緯度36度至43度	1: 1,200,000	昭12-6	全	15.00		カーゲレン島				
6037 ₇	位置記入用圖 (甲) 緯度42度至48度	1: 1,200,000	昭12-6	全	15.00	6103 ₁	宜昌重慶 第1		14-9	◎ $\frac{1}{2}$ 冊	12.00
6037 ₈	位置記入用圖 (甲) 緯度47度至53度	1: 1,200,000	昭12-6	全	15.00	6103 ₂	同 第2		14-9	◎ $\frac{1}{2}$ 冊	3.00
6037 ₉	位置記入用圖 (甲) 緯度52度至57度	1: 1,200,000	昭13-9	全	15.00	6103 ₃	同 第3 (分圖) 白洞子或龍洞灘		14-9	◎ $\frac{1}{2}$ 冊	"
6037 ₁₀	位置記入用圖 (甲) 緯度57度至61度	1: 1,200,000	昭13-9	全	15.00	6103 ₄	同 第4 (分圖) 通嶺灘或蛇嶺灘		14-9	◎ $\frac{1}{2}$ 冊	"
6037 ₁₁	位置記入用圖 (甲) 緯度61度至65度	1: 1,200,000	昭13-9	全	15.00	6103 ₅	同 第5 (分圖) 新灘或青灘		14-9	◎ $\frac{1}{2}$ 冊	"
6037 ₁₂	位置記入用圖 (甲) 緯度65度至68度	1: 1,200,000	昭13-9	全	15.00	6103 ₆	同 第6 (分圖) 洩灘		14-9	◎ $\frac{1}{2}$ 冊	"
6038 ₁	位置記入用圖 (乙) 緯度0度至3度	1: 500,000	昭12-5	全	15.00	6103 ₇	同 第7 (分圖) 大八斗灘、牛口灘		14-9	◎ $\frac{1}{2}$ 冊	"
6038 ₂	位置記入用圖 (乙) 緯度3度至7度	1: 500,000	昭12-5	全	15.00	6103 ₈	同 第8 (分圖) 火礫石		14-9	◎ $\frac{1}{2}$ 冊	"
6038 ₃	位置記入用圖 (乙) 緯度6度至10度	1: 500,000	昭12-5	全	15.00	6103 ₉	同 第9		14-9	◎ $\frac{1}{2}$ 冊	"
6038 ₄	位置記入用圖 (乙) 緯度10度至14度	1: 500,000	昭12-5	全	15.00	6103 ₁₀	同 第10		14-9	◎ $\frac{1}{2}$ 冊	"
6038 ₅	位置記入用圖 (乙) 緯度13度至17度	1: 500,000	昭12-5	全	15.00	6103 ₁₁	同 第11		14-9	◎ $\frac{1}{2}$ 冊	"
6038 ₆	位置記入用圖 (乙) 緯度17度至20度	1: 500,000	昭12-5	全	15.00	6103 ₁₂	同 第12 (分圖) 下馬灘		14-9	◎ $\frac{1}{2}$ 冊	"
6038 ₇	位置記入用圖 (乙) 緯度20度至23度	1: 500,000	昭12-5	全	15.00	6103 ₁₃	同 第13 (分圖) 保子灘或龍寶子、黑石灘		14-9	◎ $\frac{1}{2}$ 冊	"
6038 ₈	位置記入用圖 (乙) 緯度23度至27度	1: 500,000	昭12-5	全	15.00	6103 ₁₄	同 第14		14-9	◎ $\frac{1}{2}$ 冊	"
6038 ₉	位置記入用圖 (乙) 緯度26度至30度	1: 500,000	昭12-5	全	15.00	6103 ₁₅	同 第15		14-9	◎ $\frac{1}{2}$ 冊	"
6038 ₁₀	位置記入用圖 (乙) 緯度30度至33度	1: 500,000	昭12-5	全	15.00	6103 ₁₆	同 第16 (分圖) 喇叭灘、黃石嘴		14-9	◎ $\frac{1}{2}$ 冊	"
6038 ₁₁	位置記入用圖 (乙) 緯度33度至36度	1: 500,000	昭12-5	全	15.00	6103 ₁₇	同 第17		14-9	◎ $\frac{1}{2}$ 冊	"
6038 ₁₂	位置記入用圖 (乙) 緯度35度至38度	1: 500,000	昭12-5	全	15.00	6103 ₁₈	同 第18 (分圖) 廟基石、東洋子		14-9	◎ $\frac{1}{2}$ 冊	"
6038 ₁₃	位置記入用圖 (乙) 緯度38度至41度	1: 500,000	昭12-5	全	15.00	6103 ₁₉	同 第19		14-9	◎ $\frac{1}{2}$ 冊	"
6038 ₁₄	位置記入用圖 (乙) 緯度41度至43度	1: 500,000	昭12-5	全	15.00	6103 ₂₀	同 第20 (分圖) 興隆灘		14-9	◎ $\frac{1}{2}$ 冊	"
6038 ₁₅	位置記入用圖 (乙) 緯度43度至46度	1: 500,000	昭12-5	全	15.00	6103 ₂₁	同 第21		14-10	◎ $\frac{1}{2}$ 冊	"
6038 ₁₆	位置記入用圖 (乙) 緯度46度至48度	1: 500,000	昭12-5	全	15.00	6103 ₂₂	同 第22 (分圖) 萬福港		昭2-5	◎ $\frac{1}{2}$ 冊	"
6038 ₁₇	位置記入用圖 (乙) 緯度48度至50度	1: 500,000	昭12-5	全	15.00	6103 ₂₃	同 第23 (分圖) 孤灘		14-10	◎ $\frac{1}{2}$ 冊	"
6038 ₁₈	位置記入用圖 (乙) 緯度50度至53度	1: 500,000	昭12-5	全	15.00	6103 ₂₄	同 第24		14-10	◎ $\frac{1}{2}$ 冊	"
6101	南極洋海水圖	1: 46,000,000	昭17-5	全	15.00	6103 ₂₅	同 第25 (分圖) 騎兒嘴		14-10	◎ $\frac{1}{2}$ 冊	"
米 6102 ₁	南大洋 第1 (分圖) ハッセルボロー灣	1: 100,000	昭13-4	全	15.00	6103 ₂₆	同 第26		14-10	◎ $\frac{1}{2}$ 冊	"
	(分圖) マックタアリー島	1: 365,000				6103 ₂₇	同 第27 (分圖) 白馬灘		14-10	◎ $\frac{1}{2}$ 冊	"
	(分圖) ネーランド諸島	1: 365,000				6103 ₂₈	同 第28 (分圖) 魚洞子		14-10	◎ $\frac{1}{2}$ 冊	"
	(分圖) カンプベル島	1: 182,550				6103 ₂₉	同 第29		14-10	◎ $\frac{1}{2}$ 冊	"
	(分圖) アンチポデズ諸島	1: 145,000				6103 ₃₀	同 第30		14-10	◎ $\frac{1}{2}$ 冊	"
	(分圖) デーボート諸島	1: 17,000				6103 ₃₁	同 第31 (分圖) 佛面灘、觀音灘		14-10	◎ $\frac{1}{2}$ 冊	"
米 6102 ₂	南大洋 第2 (分圖) ビーター一世島	1: 5,000,000	昭13-4	全	15.00	6103 ₃₂	同 第32		14-10	◎ $\frac{1}{2}$ 冊	"
米 6102 ₃	南大洋 第3 (分圖) プーヴェット島	1: 100,000	昭13-4	全	15.00	6103 ₃₃	同 第33		14-10	◎ $\frac{1}{2}$ 冊	"
米 6102 ₄	南大洋 第4 (分圖) ガゼル浦	1: 5,000,000	昭13-4	全	15.00	6103 ₃₄	同 第34		14-10	◎ $\frac{1}{2}$ 冊	"
						6103 ₃₅	同 第35 (分圖) 王家灘		14-10	◎ $\frac{1}{2}$ 冊	"
						6103 ₃₆	同 第36		14-10	◎ $\frac{1}{2}$ 冊	"
						6103 ₃₇	同 第37		14-10	◎ $\frac{1}{2}$ 冊	"
						6103 ₃₈	同 第38		14-10	◎ $\frac{1}{2}$ 冊	"

水路雜圖

Miscellaneous Charts

番 號 No.	圖 名 Title	尺 度 Scale	刊行年月 Date	圖積 Size	定 價 Price	番 號 No.	圖 名 Title	尺 度 Scale	刊行年月 Date	圖積 Size	定 價 Price
米 6104 ₁	上揚子江 (重慶至屏山縣) 第1		15-8	①	3.00	米 6107 ₁	湘 江 (湘潭至空州) 第1	1: 25,000	昭 9-5	①	3.00
米 6104 ₂	同 同 第2		15-8	①	"	米 6107 ₂	同 同 第2	1: 25,000	昭 9-5	①	"
米 6104 ₃	同 同 第3		15-8	①	"	米 6107 ₃	同 同 第3	1: 25,000	昭 9-5	①	"
米 6104 ₄	同 同 第4		15-8	①	"	米 6107 ₄	涿 江 第4	1: 25,000	昭 9-5	①	"
米 6104 ₅	同 同 第5		15-8	①	"	米 6107 ₅	湘 江 (慈林潭至濠河口) 第5	1: 25,000	昭 9-5	①	"
米 6104 ₆	同 同 第6		15-8	①	"	米 6107 ₆	洞庭湖 (蕭家鎮至大安島) 第6	1: 25,000	昭 9-5	①	"
米 6104 ₇	同 同 第7		15-8	①	"	米 6107 ₇	同 同 第7	1: 25,000	昭 9-5	①	"
米 6104 ₈	同 同 第8		15-8	①	"	米 6107 ₈	同 同 第8	1: 25,000	昭 9-5	①	"
米 6104 ₉	同 同 第9		15-8	①	"	米 6107 ₉	同 同 第9	1: 25,000	昭 9-5	①	"
米 6104 ₁₀	同 同 第10		15-8	①	"	米 6107 ₁₀	同 同 第10	1: 25,000	昭 9-5	①	"
米 6104 ₁₁	同 同 第11		15-8	①	"	米 6107 ₁₁	沅 江 (大安島至常德) 第11	1: 25,000	昭 9-5	①	"
米 6104 ₁₂	同 同 第12		15-8	①	"	米 6107 ₁₂	同 同 第12	1: 25,000	昭 9-5	①	"
米 6104 ₁₃	同 同 第13		15-8	①	"	米 6107 ₁₃	同 同 第13	1: 25,000	昭 9-5	①	"
米 6104 ₁₄	同 同 第14		15-8	①	"	米 6107 ₁₄	同 同 第14	1: 25,000	昭 9-5	①	"
米 6104 ₁₅	同 同 第15		15-8	①	"	米 6107 ₁₅	同 同 第15	1: 25,000	昭 9-5	①	"
米 6104 ₁₆	同 同 第16		15-8	①	"	米 6107 ₁₆	同 同 第16	1: 25,000	昭 9-5	①	"
米 6104 ₁₇	同 同 第17		15-8	①	"	米 6107 ₁₇	同 同 第17	1: 25,000	昭 9-5	①	"
米 6104 ₁₈	同 同 第18		15-8	①	"	米 6107 ₁₈	洞庭湖 (南 湖) 第18	1: 25,000	昭 9-5	①	"
米 6104 ₁₉	同 同 第19		15-8	①	"	米 6107 ₁₉	同 同 第19	1: 25,000	昭 9-5	①	"
米 6105 ₁	中揚子江 (漢口至宜昌) 第1	1: 36,368	昭11-5	①	3.00	米 6107 ₂₀	同 同 第20	1: 25,000	昭 9-5	①	"
米 6105 ₂	同 同 第2	1: 36,368	昭11-5	①	"	米 6107 ₂₁	同 同 第21	1: 25,000	昭 9-5	①	"
米 6105 ₃	同 同 第3	1: 36,368	昭11-5	①	"	米 6107 ₂₂	湘 江 (慈林潭至濠河口) 第22	1: 25,000	昭 9-5	①	"
米 6105 ₄	同 同 第4	1: 36,368	昭11-5	①	"	米 6107 ₂₃	同 同 第23	1: 25,000	昭 9-5	①	"
米 6105 ₅	同 同 第5	1: 36,368	昭11-5	①	"	米 6107 ₂₄	同 同 第24	1: 25,000	昭 9-5	①	"
米 6105 ₆	同 同 第6	1: 36,368	昭11-5	①	"	米 6107 ₂₅	洞庭湖 (南 湖) 第25	1: 25,000	昭 9-5	①	"
米 6105 ₇	同 同 第7	1: 36,368	昭11-5	①	"	米 6107 ₂₆	資 江 (芷江口至新橋河) 第26	1: 25,000	昭 9-5	①	"
米 6105 ₈	同 同 第8	1: 36,368	昭11-5	①	"	米 6107 ₂₇	同 同 第27	1: 25,000	昭 9-5	①	"
米 6105 ₉	同 同 第9	1: 36,368	昭11-5	①	"	米 6107 ₂₈	同 同 第28	1: 25,000	昭 9-5	①	"
米 6105 ₁₀	同 同 第10	1: 36,368	昭11-5	①	"	米 6107 ₂₉	洞庭湖附近水路圖索引 第29		昭 9-5	①	"
米 6105 ₁₁	同 同 第11	1: 36,368	昭11-5	①	"	6108 ₁	嘉陵江 (重慶至保菁) 第1	1:146,610	昭 2-5	①	3.00
米 6105 ₁₂	同 同 第12	1: 36,368	昭11-5	①	"	6108 ₂	同 (重慶至合州) 第2	1: 25,000	昭 2-5	①	"
米 6105 ₁₃	同 同 第13	1: 36,368	昭11-5	①	"	6108 ₃	同 同 第3	1: 25,000	昭 2-5	①	"
米 6105 ₁₄	同 同 第14	1: 36,368	昭11-5	①	"	6108 ₄	同 同 第4	1: 25,000	昭 2-5	①	"
米 6105 ₁₅	同 同 第15	1: 36,368	昭11-5	①	"	6108 ₅	同 同 第5	1: 25,000	昭 2-5	①	"
米 6105 ₁₆	同 同 第16	1: 36,368	昭11-5	①	"	6108 ₆	同 同 第6	1: 25,000	昭 2-5	①	"
米 6105 ₁₇	同 同 第17	1: 36,368	昭11-5	①	"	6109 ₁	岷 江 (後州府至成都府) 第1		15-12	①	3.00
米 6105 ₁₈	同 同 第18	1: 36,368	昭11-5	①	"	6109 ₂	同 同 第2		15-12	①	"
米 6105 ₁₉	同 同 第19	1: 36,368	昭11-5	①	"	6109 ₃	同 同 第3		15-12	①	"
米 6106 ₁	湘江水路圖(岳州至湘潭) 第1	1: 25,000	昭 9-5	①	3.00	6109 ₄	同 同 第4		15-12	①	"
米 6106 ₂	同 同 第2	1: 25,000	昭 9-5	①	"	6109 ₅	同 同 第5		15-12	①	"
米 6106 ₃	同 同 第3	1: 25,000	昭 9-5	①全	5.00	6109 ₆	同 同 第6		15-12	①	"
米 6106 ₄	同 同 第4	1: 25,000	昭 9-5	①	3.00	6109 ₇	同 同 第7		15-12	①	"
米 6106 ₅	同 同 第5	1: 25,000	昭 9-5	①	"	6109 ₈	同 同 第8		15-12	①	"
米 6106 ₆	同 同 第6	1: 25,000	昭 9-5	①	"	6109 ₉	同 同 第9		15-12	①	"
米 6106 ₇	同 同 第7	1: 25,000	昭 9-5	①	"	米 6110	鄱陽湖	1:149,400	昭14-3	①全	5.00
米 6106 ₈	同 同 第8	1: 25,000	昭 9-5	①	"	米 6112	漢 江 (漢水、襄河) 漢口至安陸 (鐘祥)	1:145,000	昭13-5	①	3.00
米 6106 ₉	同 同 第9	1: 25,000	昭 9-5	①	"						
米 6106 ₁₀	同 同 第10	1: 25,000	昭 9-5	①	"						
米 6106 ₁₁	浙江水路圖索引 第11		昭 9-5	①	"						

書誌番號 Pub.No.	書 名 Title
1A	本洲沿岸水路誌第1
1A	同 上
1B	本洲沿岸水路誌第2
2	內海水路誌
2	同 上
3A	北海道本島沿岸水路誌第1
3A	同 上
3B	樺太南部沿岸水路誌
4	九州沿岸水路誌
4	同 上
5	臺灣、南西諸島沿岸水路誌
6A	朝鮮沿岸水路誌第1
6A	同 上
6B	朝鮮沿岸水路誌第2
6B	同 上
7	南洋群島水路誌
11A	西伯利亞東岸水路誌
11A	同 上
11B	西伯利亞東岸水路誌
11B	同 上
12A	支那東岸水路誌第1
12A	支那東岸水路誌第1
12B	支那東岸水路誌第2
13A	南支那海水路誌第1
13B	南支那海水路誌第2
13C	南支那海水路誌第3
14A	揚子江水路誌第1
14B	揚子江水路誌第2
14B	同 上
14C	揚子江水路誌第3
15A	フィリピン諸島水路誌
15B	菲律賓諸島水路誌
15B	同 上
15C	菲律賓諸島水路誌
15C	同 上
15D	菲律賓諸島水路誌
15D	同 上
16	スマトラ東部水路誌
17	マラッカ海峽水路誌
17	同 上
18	ビルマ海水路誌
18	同 上
19A	ジャバ海水路誌
19B	ジャバ海水路誌
20	ニューギニア西部水路誌

水路書誌

Publications

(15)

Table with columns: 度 (Year), 刊行年月 (Date), 圖積 (Size), 定價 (Price). Contains a list of publication entries with their respective dates and prices.

Main table with columns: 書誌番號 (Pub.No.), 書名 (Title), 記 (Remarks), 刊行年月 (Date), 定價 (Price), 書誌番號 (Pub.No.), 書名 (Title), 記 (Remarks), 刊行年月 (Date), 定價 (Price). Contains detailed entries for 'Sailing Directions and Supplements' and various regional sailing guides.

書誌番號 Pub. No.	書名 Title	記 Remarks	刊行年月 Date	定價 Price	書誌番號 Pub. No.	書名 Title	記 Remarks	刊行年月 Date	定價 Price
水路雜書 Miscellaneous Books					203	距離表追補	昭和18年12月迄ノ當部調査資料ニ依リ編纂ス	昭19-10	2.50
					220	追補合冊水路圖誌目錄	本目錄ハ昭和22年6月1日現在ノ水路圖誌其ノ他ノ參考圖誌類ヲ掲載スル	昭22-6	20.00
50	大洋航路誌(附圖4葉添付)	世界主要港間航路ノ要領ヲ網羅シタモノ	昭5-2	50.00	222	海洋氣象觀測心得		昭8-3	15.00
51	近海航路誌	本邦近海(概テ航路制限ニ示サレタ區域)ニシテ力10節程度ノ航路ヲ選定シテ之ヲ示シ又之ヲ爲シテ當部ノ航路資料ヲ加味シ編纂シタモノ	昭7-8	40.00	224	航用潮汐學概論	理學博士 小倉伸吉編	昭5-5	15.00
90A	水路誌附録第1卷	本邦海事一般法規、港則等ニ關スル諸規則(關東州、南洋群島ヲ含ム)ヲ輯録ス	昭13-9	60.00	227	航海用計算圖表	主トシテ天文航法ノ補助表ノ使用又ハ數字計算ニ代ヘルニ共線圖表(Nomogram)ヲ示セルモノ	昭8-7	20.00
90B	水路誌附録第2卷	本邦諸港灣ノ港則及同製船浮標要目(關東州及南洋群島ヲ含ム)ヲ輯録ス	昭13-10	65.00	231	日本沿岸地名表	國際水路會議ノ要領ニ基キ主トシテ現行水路圖誌ニ記載シテアル日本沿岸地名ノ讀方ヲ一設ニ紹介スル目的ヲ編纂シタモノ	昭11-3	40.00
90C	水路誌附録第3卷	本邦附近日本領土外ノ諸港灣ニ關スル港則及他ノ諸規則ヲ輯録ス	昭13-10	40.00	252	水路測量用諸表	水路測量ノ諸表ヲ集成ス	昭15-7	25.00
90D	水路誌附録第4卷	港則及規程類集(日本領域北緯20度以北ノ本邦近海ヲ除キタ外ノ諸港灣ニ關スルモノ)	昭4-3	65.00	281	水路部報告第1冊	東京天文臺ノ經度決定(英文)	6-11	非賣品
90E	水路誌附録第5卷	太平洋及印度洋ニ於ケル無線電ノ航海上必要ナル無線電信(氣象關係ヲ除ク)ニ關スル事項及法規ヲ載ス	昭15-9	25.00	282	同 第2冊	大正1、2年磁氣測量報告(英文)	7-9	同
90F	水路誌附録第6卷	太平洋及印度洋ニ於ケル無線電ノ航海上必要ナル無線電信(氣象關係ヲ除ク)ニ關スル事項及法規ヲ載ス	昭14-12	65.00	283	同 第3冊	等高度測時星對表(北緯20°乃至40°)	11-3	同
90G	水路誌附録第7卷	當部圖誌刊行區域内ノ各地ノ氣象通報規程並ニ關係記事ヲ輯録ス	昭21-10	3.50	284	同 第4冊	同 (北緯40°乃至60°)	12-6	同
90G追	同上 追補	中央氣象臺第3及第2氣象無線通報取扱規程、同放送式、同記號解説、同地點番號並ニ船舶氣象觀測規程、船舶氣象電報取扱規程等ヲ輯録ス	昭17-8	35.00	385	同 第5卷	大正11、12年磁氣測量報告	15-8	同
90H	水路誌附録第8卷	太平洋及印度洋ニ於ケル無線電ノ航海上必要ナル無線電信通信施設ヲ載ス	昭18-3	50.00	286	同 第6卷(附圖別冊)	大正14年4月至昭和3年3月間北太平洋ニテ軍艦測量シタ海水温度、鹽分及海流等ニ關スル結果ヲ集録シタモノ	昭8-3	非賣品
100A	燈臺表第1卷	本邦「シベリア」東岸、滿洲及支那(揚子江ノ一部ヲ含ム)ノ航路標識ヲ輯録ス、但シ「シベリア」東岸、滿洲及支那沿岸ノ航路標識中重要ヲナイモノハ省ク	昭18-3	50.00	287	同 第7卷	日本近海ノ潮汐(最近迄ノ資料及研究ニ依リテ水路部誌第253號ヲ書き改メタモノ)	昭8-3	非賣品
100B	燈臺表第2卷	佛領印度支那、タイランド海灣、フィリッピン諸島、ボルネオ、セレベス、ニューギニア、ソロモン諸島、マライ半島及附近、ビルマ海、スマトラ、ジャヴァチモール、濠洲、タスマニア、ニューギニア、南太平洋諸島、ベンガル灣、セイロン島、印度、ペルシヤ海灣、アデン海灣、スエズ海灣、紅海、アフリカ東南岸、コモロ諸島、マダガスカル及印度洋南部諸島ノ各燈臺、燈船、燈標及燈竿並ニ主要ナル柱燈浮標ヲ登錄ス又上記區域ノ外太平洋諸島、東亞島及附近、濠洲及附近諸島、アメリカ西岸、印度洋沿岸及附近ノ標準時並ニ報時信號ヲ掲載シ參考用トシテ航空燈臺、關係諸法規並ニ掲ゲル	昭16-7	50.00	288	水路部報告第8卷	昭和7年及昭和8年日本磁氣測量ノ報告	昭12-3	非賣品
100C	燈臺表第3卷	アラスカ、カナダ西岸、米國西岸、メキシコ西岸、中美西岸、南米西岸(附 アラ、デル、フエゴ)及ハワイ諸島ノ各燈臺、燈船燈標及燈竿並ニ主要ナル柱燈浮標ヲ登錄ス	昭17-9	50.00	289	水路部報告第9卷	北緯0°至20°ノ異星等高度經度法表	昭15-2	非賣品
110A	昭和22年潮汐表第1卷	日本沿岸、太平洋及印度洋沿岸、標準港ノ潮汐及潮流ニ關スル昭和22年ノ潮時、潮高及流速ヲ掲載シタ	昭21-11	15.00	290	水路部報告第10卷	南緯0°至20°ノ異星等高度經度法表	昭17-11	非賣品
201	水路部年報	一般航海ニ關スル研究調査及ソノ他參考資料ヲ掲載スル	當分ノ間年4回	5.00	421A	港灣誌第1卷	佛印、タイ、マライ、スマトラ、ヒリッピン諸島、ボルネオ、セレベス、ジャバ、ベンガル海灣ノ港灣ニ關スル昭和17年10月迄ノ我が艦船ノ報告資料ヲ編纂シタ	昭19-5	40.00
203	距離表	日本近海、支那沿岸、シベリア東岸、佛領印度支那、マライ東岸、東亞島及他各港ノ著名港間ノ距離ヲ輯録ス	昭12-3	70.00	601	天測計算表	新高度方位角表ニ比シ主表並ニ補助表ヲ取捨シテ表ノ内容ヲ改メ實用ニ便トシタ	昭17-11	30.00
					602	天測略算表	當部ニ於テ毎年刊行スル天測略算ト併用シテ小艇航海船機帆船等デ天測ニ使用スル爲ニ編纂シタモノ	昭18-2	7.00
					603,1	簡易天測表第1卷	本表ハ小艇航海天測用トシテ刊行シタモノ	昭18-2	35.00
					603,2	簡易天測表第2卷	本表ハ小艇航海天測用トシテ刊行シタモノ	昭19-2	35.00
					603,3	簡易天測表第3卷	本表ハ小艇航海天測用トシテ刊行シタモノ	昭19-3	35.00
					603,4	簡易天測表第4卷	本表ハ小艇航海天測用トシテ刊行シタモノ	昭19-3	35.00
					603,5	簡易天測表第5卷	本表ハ小艇航海天測用トシテ刊行シタモノ	昭19-3	35.00
					603,6	簡易天測表第6卷	本表ハ小艇航海天測用トシテ刊行シタモノ	昭19-4	35.00
					683	昭和22年天測略算	船舶ノ天測ニ必要ナル昭和22年ノ天體位置其ノ他ノ諸表ヲ掲載シタ	昭21-11	18.00
					685	夾角天測法	南方海面デハ太陽ハ概テ東西圈上ニ在リ且ツ正午頃ニハ殆ド天頂ニ近イ爲、從來ノ高度測定ニ依ル高度天測法デハ緯度決定ニ困難ヲ感ズルカラ夾角天測法ヲ案出シタ	昭19-3	非賣品
					901	水路圖誌取扱心得		昭19-5	10.00

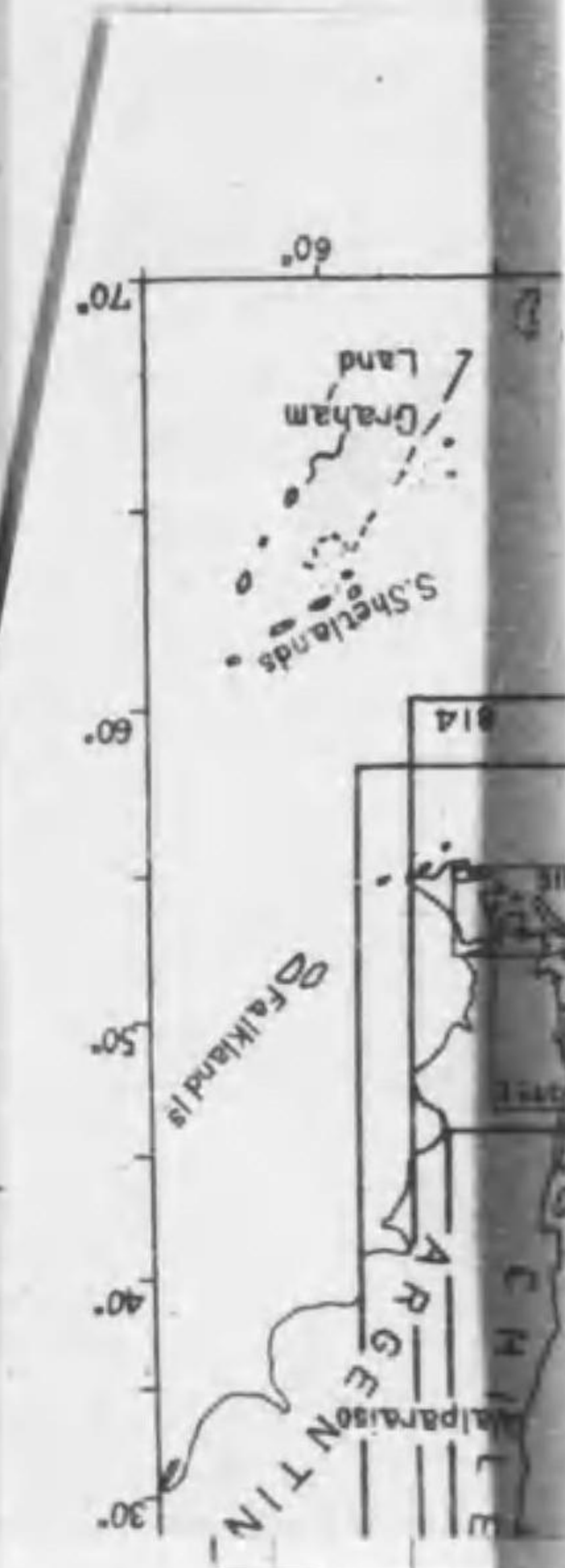
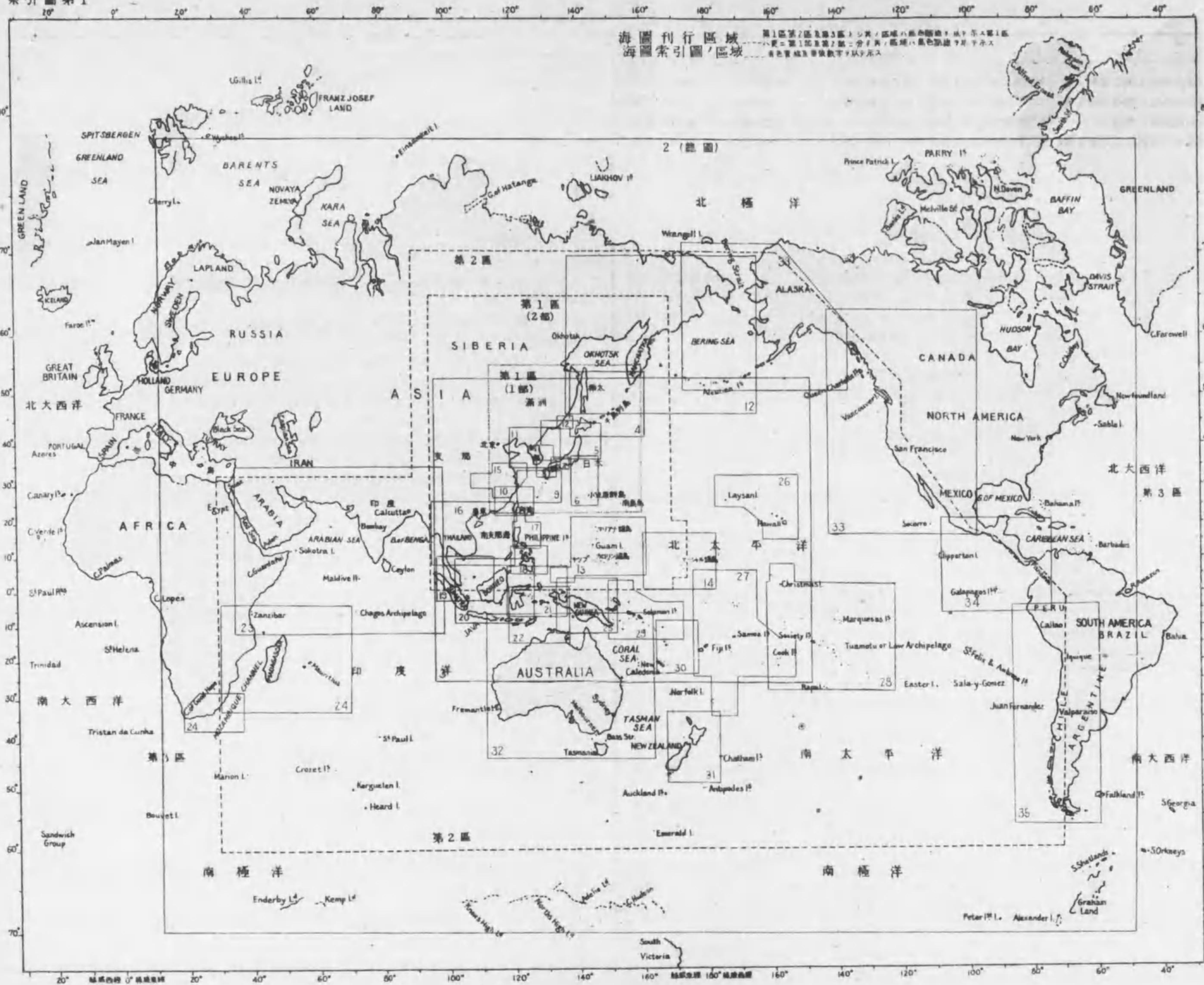
書誌番號 Pub. No.	書名 Title
1001A	簡易水路誌
1001B	簡易水路誌
1002	簡易水路誌
1006A	簡易水路誌

Printers and Forms

書名	刊行年月 Date	定價 Price
ス	昭19-10	2.50
其ノ他ノ参考圖誌類	昭22-6	20.00
	昭8-3	15.00
	昭5-5	15.00
算=代ヘル=共線圖	昭8-7	20.00
路圖誌=記載シテア		
チ編纂シタモノ	昭11-3	40.00
	昭15-7	25.00
	6-11	非賣品
	7-9	同
	11-3	同
	12-6	同
	15-8	同
ア東亞諸洲ガ圖誌シ		
録シタモノ	昭8-3	非賣品
ア水路圖誌第253號		
	昭8-3	非賣品
	昭12-3	非賣品
	昭15-2	非賣品
	昭17-11	非賣品
諸島、ホルネオ、セ		
ル昭和17年10月迄	昭19-5	40.00
シテ表ノ内容ヲ改メ	昭17-11	30.00
編海船機帆船等デ		
	昭18-2	7.00
	昭18-2	35.00
	昭19-2	35.00
	昭19-3	35.00
	昭19-3	35.00
	昭19-3	35.00
	昭19-4	35.00
他ノ諸表ヲ掲載シテ	昭21-11	18.00
正午頃=ハ給下天頂		
ミデハ緯度決定=困難	昭19-3	非賣品
	昭19-5	10.00

書誌番號 Pub. No.	書名 Title	記 Remarks	刊行年月 Date	定價 Price
1001A	簡易水路誌本洲沿岸第1卷	本洲沿岸既刊水路誌第1卷ノ記事ヲ抄記シタモノ (20-61)...	昭20-5	15.00
1001B	簡易水路誌本洲沿岸第2卷	本洲沿岸既刊水路誌第2卷ノ記事ヲ抄記シタモノ (20-61)...	昭20-5	10.00
1002	簡易水路誌 内海	既刊内海水路誌ノ記事ヲ抄記シタモノ (20-62)...	昭20-6	10.00
1006A	簡易水路誌朝鮮沿岸第1卷	既刊朝鮮沿岸水路誌第1卷ノ記事ヲ抄記シタモノ (20-62)...	昭20-6	15.00

索引圖第1

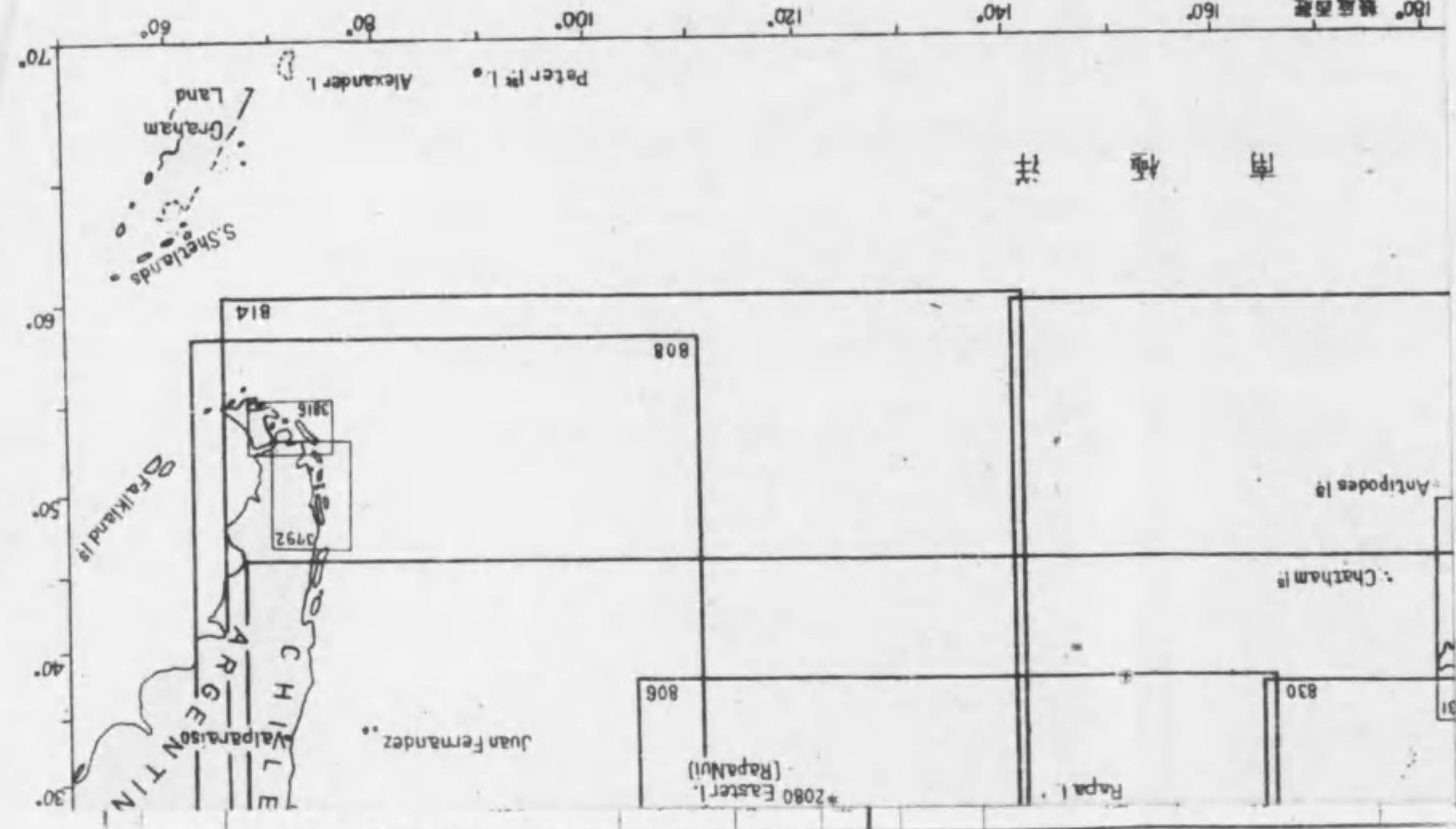




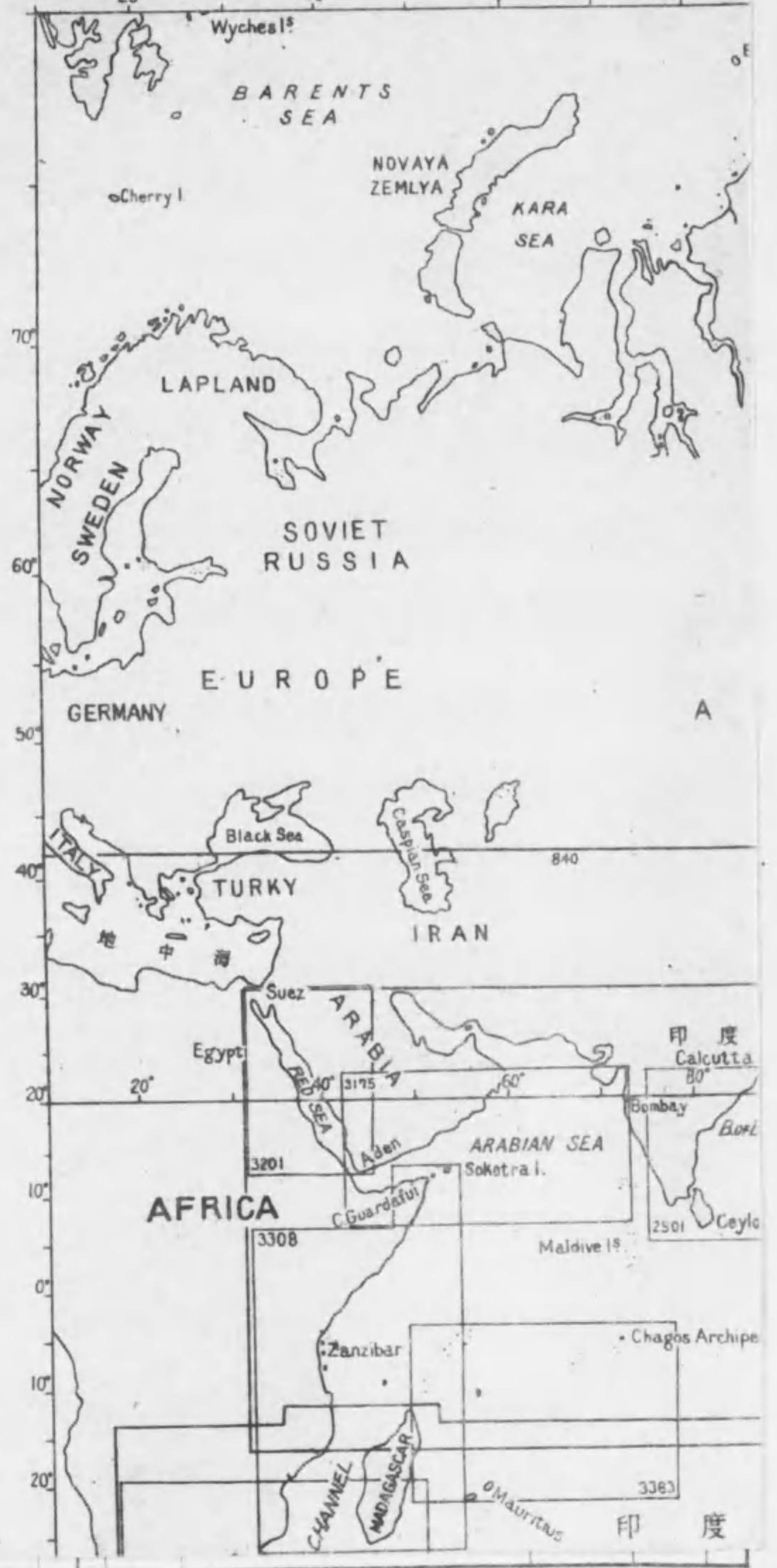
海圖刊行區域及海圖索引圖ノ區域

Limit of Contents of Index Charts

頁(對面)	第 1 索引圖ノ區域一覽圖	...	第 18 フィリッピ
...	第 2 太平洋及印度洋	...	第 19 マラッカ海
...	第 3 日本近海	...	第 20 ボルネオ
...	第 4 北海道本島、千島列島及樺太	...	第 21 セレベス
...	第 5 本洲北部及朝鮮東岸北部	...	第 22 フロレス
...	第 6 本洲南岸及南方諸島	...	第 23 印度洋北
...	第 7 西太平洋	...	第 24 西太平洋



索引圖第2



海圖刊行區域及海圖索引圖ノ區域一覽表

Limit of Contents of Index Charts



	頁(對面)		頁(對面)
第 1 索引圖ノ區域一覽圖	19	第18 フィリッピン諸島南部	53
第 2 太平洋及印度洋	21	第19 マラッカ海峽附近	55
第 3 日本近海	23	第20 ボルネオ附近	57
第 4 北海道本島、千島列島及樺太	25	第21 セレベス附近	59
第 5 本洲北部及朝鮮東岸北部	27	第22 フロレス海附近	61
第 6 本洲南岸及南方諸島	29	第23 印度洋北部	63
第 7 内海及附近	31	第24 印度洋南部	65
第 8 九州及朝鮮南岸	33	第25 ニュー、ギニア附近	67
第 9 東海	35	第26 ハワイ諸島	69
第10 臺灣海峽附近	37	第27 フィジー諸島附近	71
第11 朝鮮及黃海沿岸	39	第28 ソサイエティー諸島附近	73
第12 カムチャツカ附近及ウラジオストク附近	41	第29 ソロモン諸島附近	75
第13 マリアナ諸島及カロリン諸島	43	第30 ニュー、ヘブリデス諸島附近	77
第14 マーシャル諸島及ギルバード諸島	45	第31 ニュー、ジーランド	79
第15 揚子江	47	第32 オーストラリア	81
第16 南支那海西部、タイ海灣及 ビルマ海	49	第33 北米西岸北部	83
第17 フィリッピン諸島北部	51	第34 北米西岸南部	85
		第35 南米西岸	87

海圖刊行區域及海圖索引圖ノ區域一覽表

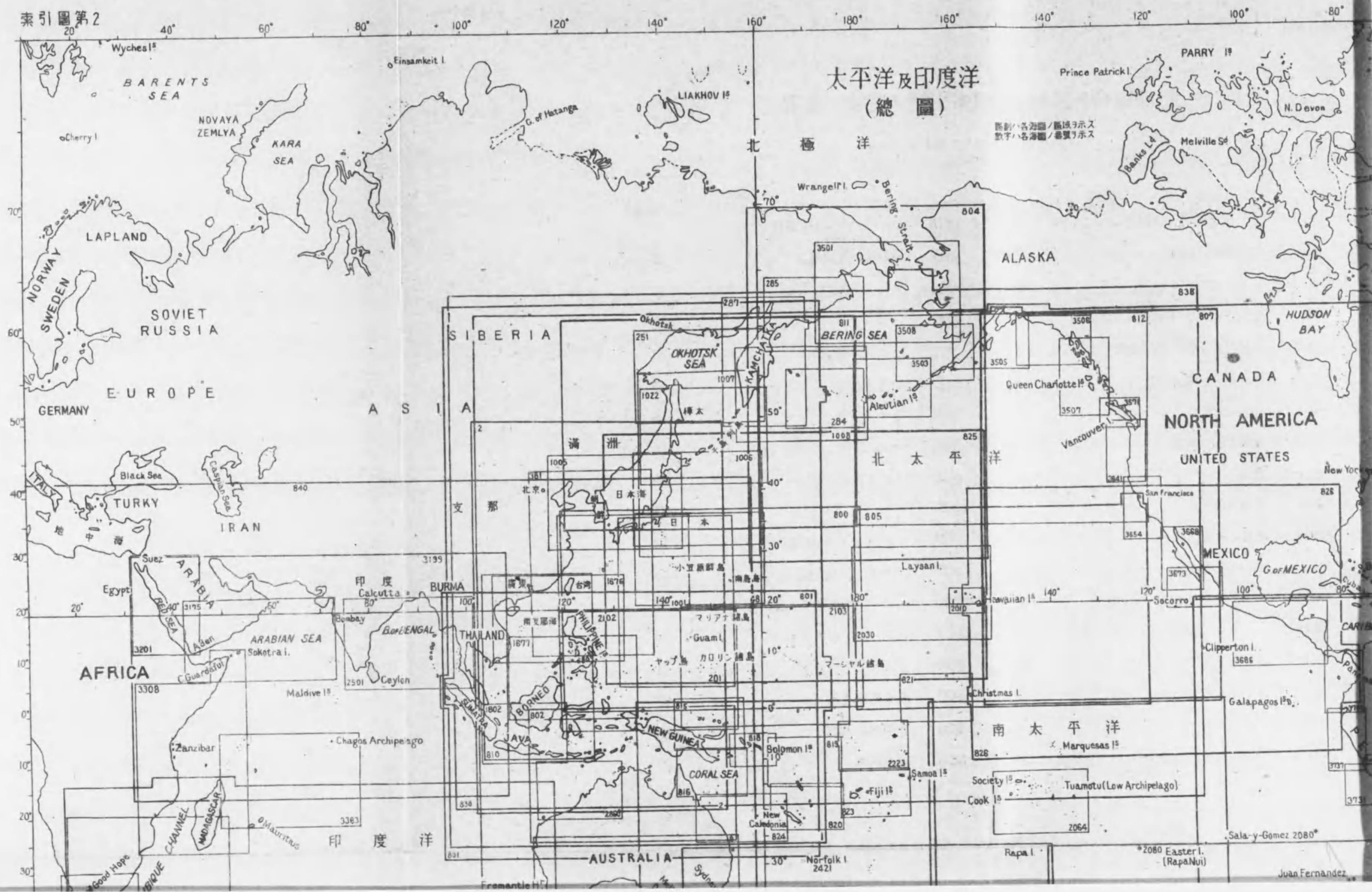
Limit of Contents of Index Charts

	頁(對面)		頁(對面)
第 1	索引圖ノ區域一覽圖 19	第18	フィリッピン諸島南部 53
第 2	太平洋及印度洋 21	第19	マラッカ海峽附近 55
第 3	日本近海 23	第20	ボルネオ附近 57
第 4	北海道本島、千島列島及樺太 25	第21	セレベス附近 59
第 5	本洲北部及朝鮮東岸北部 27	第22	フロレス海附近 61
第 6	本洲南岸及南方諸島 29	第23	印度洋北部 63
第 7	内海及附近 31	第24	印度洋南部 65
第 8	九州及朝鮮南岸 33	第25	ニュー、ギニア附近 67
第 9	東海 35	第26	ハワイ諸島 69
第10	臺灣海峽附近 37	第27	フィジー諸島附近 71
第11	朝鮮及黃海沿岸 39	第28	ソサイエティー諸島附近 73
第12	カムチャツカ附近及ウラジオストク附近 41	第29	ソロモン諸島附近 75
第13	マリアナ諸島及カロリン諸島 43	第30	ニュー、ヘブリデス諸島附近 77
第14	マーシャル諸島及ギルバード諸島 45	第31	ニュー、ジーランド 79
第15	揚子江 47	第32	オーストラリア 81
第16	南支那海西部、タイ海灣及 ビルマ海 49	第33	北米西岸北部 83
第17	フィリッピン諸島北部 51	第34	北米西岸南部 85
		第35	南米西岸 87

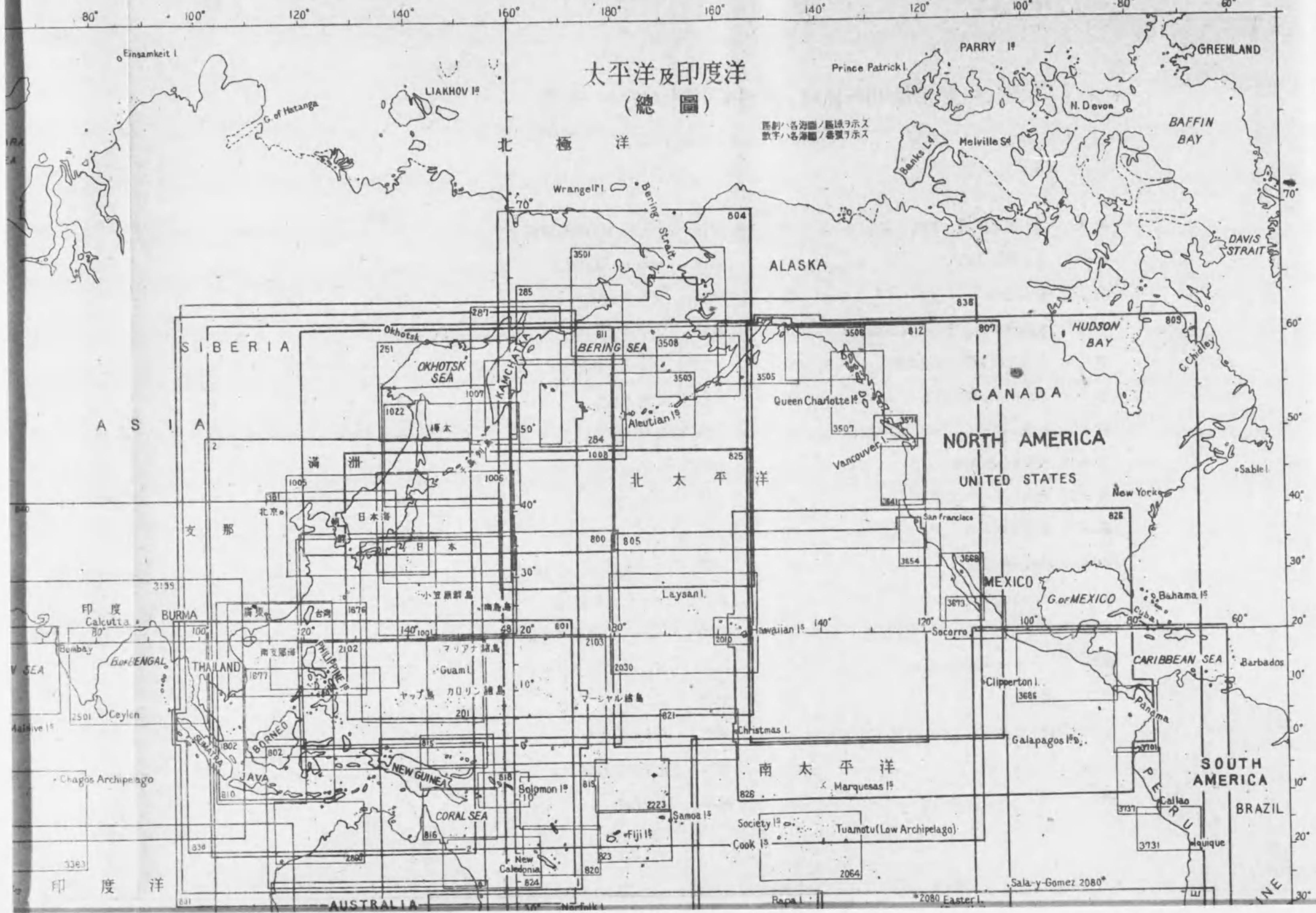


第5	本洲北部及朝鮮東岸北部	...27	第22	フロレス海附近	...61
第6	本洲南岸及南方諸島	...29	第23	印度洋北部	...63
第7	内海及附近	...31	第24	印度洋南部	...65
第8	九州及朝鮮南岸	...33	第25	ニュー、ギニア附近	...67
第9	東海	...35	第26	ハワイ諸島	...69
第10	臺灣海峽附近	...37	第27	フィジー諸島附近	...71
第11	朝鮮及黄海沿岸	...39	第28	ソサイエティー諸島附近	...73
第12	カムチャツカ附近及ウラジオストク附近	...41	第29	ソロモン諸島附近	...75
第13	マリアナ諸島及カロリン諸島	...43	第30	ニュー、ヘブリデス諸島附近	...77
第14	マーシャル諸島及ギルバード諸島	...45	第31	ニュー、ジーランド	...79
第15	揚子江	...47	第32	オーストラリア	...81
第16	南支那海西部、タイ海灣及 ビルマ海	...49	第33	北米西岸北部	...83
第17	フィリピン諸島北部	...51	第34	北米西岸南部	...85
			第35	南米西岸	...87

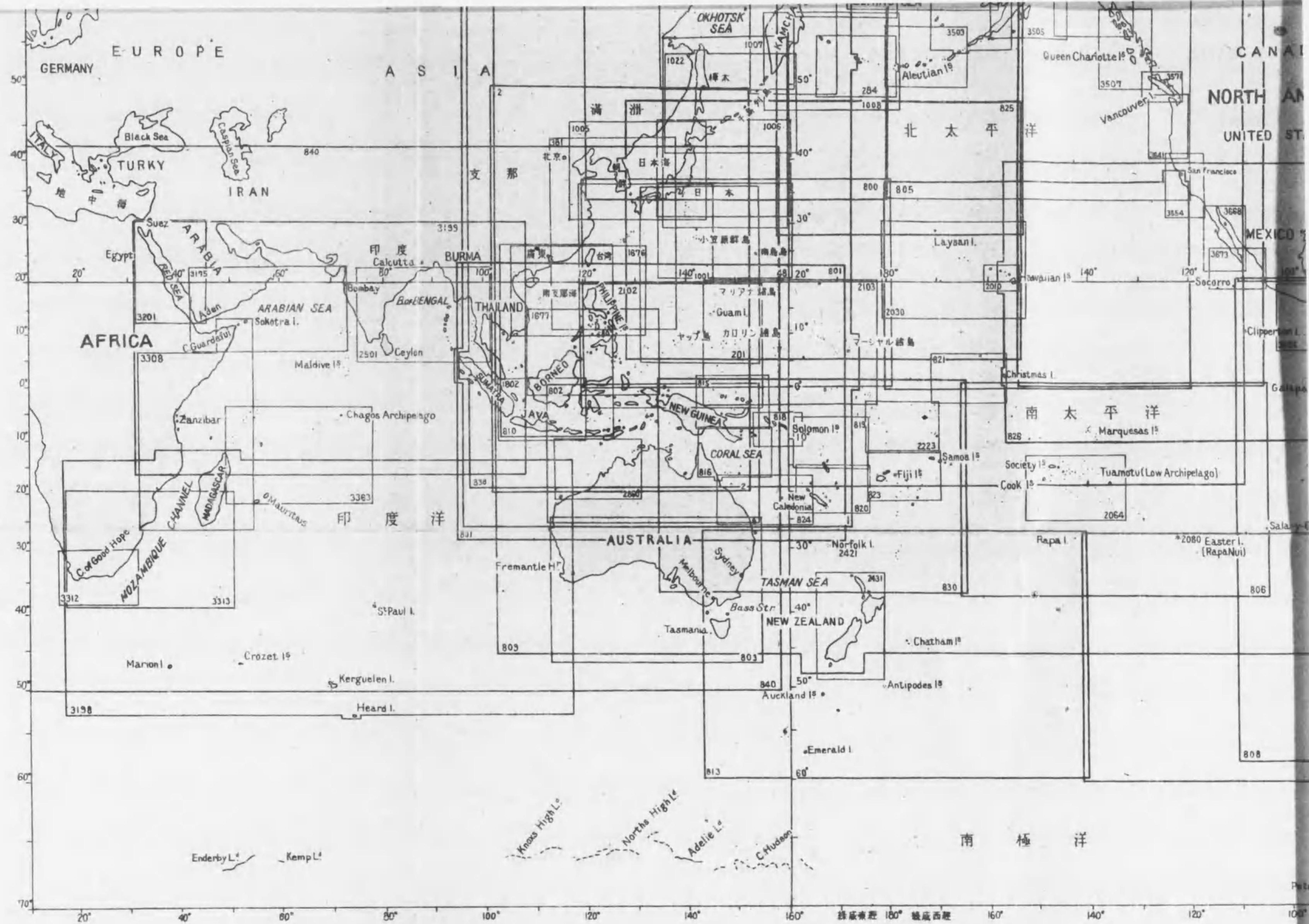
本洲南岸及南方諸島	...	29	第23	印度洋北部	...	63
内海及附近	...	31	第24	印度洋南部	...	65
九州及朝鮮南岸	...	33	第25	ニュー、ギニア附近	...	67
東海	...	35	第26	ハワイ諸島	...	69
臺灣海峽附近	...	37	第27	フィジー諸島附近	...	71
朝鮮及黄海沿岸	...	39	第28	ソサイエティー諸島附近	...	73
カムチャツカ附近及ウラジオストク附近	...	41	第29	ソロモン諸島附近	...	75
マリアナ諸島及カロリン諸島	...	43	第30	ニュー、ヘブリデス諸島附近	...	77
マーシャル諸島及ギルバード諸島	...	45	第31	ニュー、ジーランド	...	79
揚子江	...	47	第32	オーストラリア	...	81
南支那海西部、タイ海灣及			第33	北米西岸北部	...	83
ビルマ海	...	49	第34	北米西岸南部	...	85
フィリッピン諸島北部	...	51	第35	南米西岸	...	87

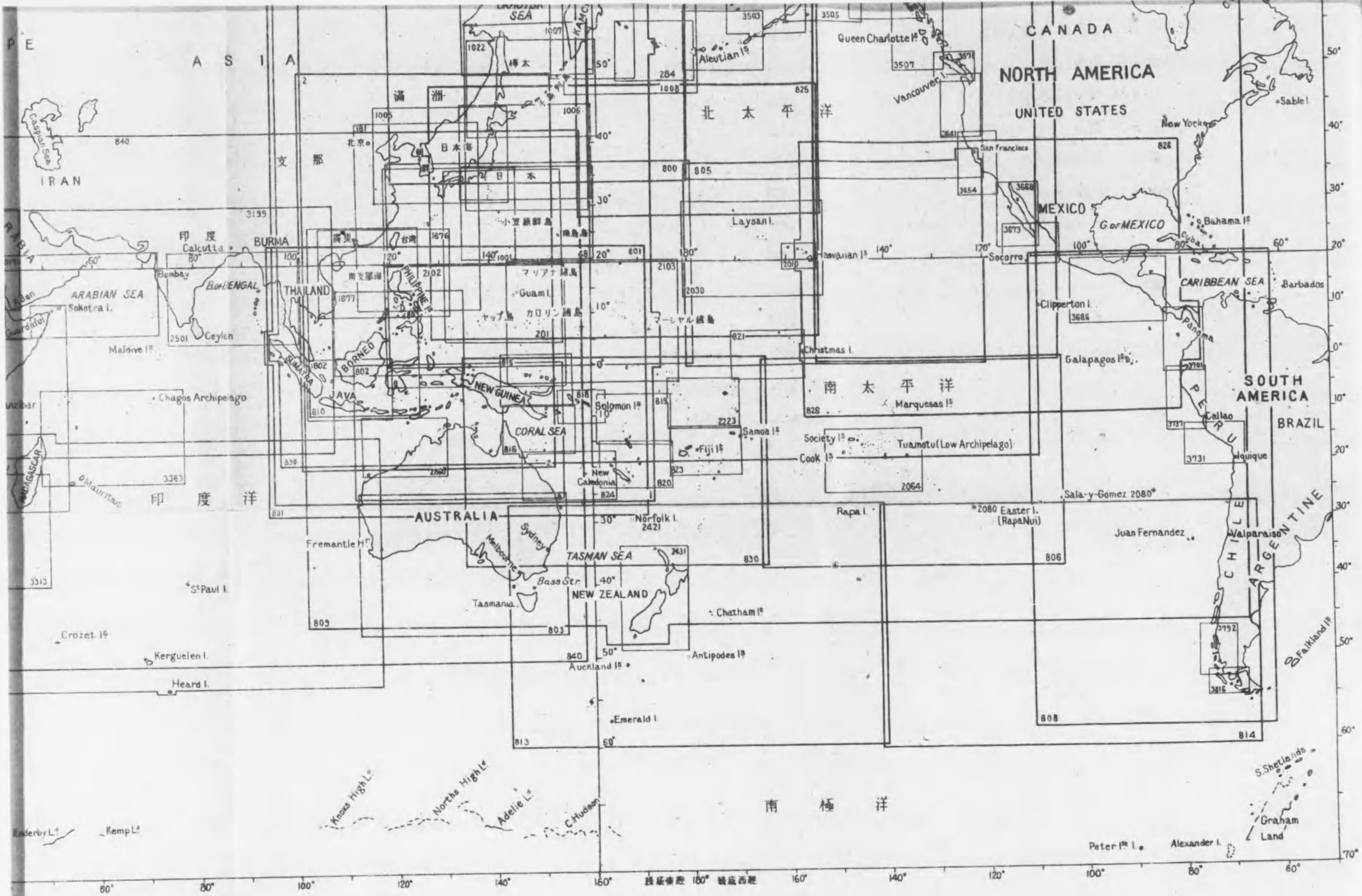


海圖



番 號 No.	圖 名 Title
1	日本總部及附近諸海
2	日本至東印度諸島(東經線)
48	南方諸島 (分圖) 南島島
251	オホツク海
284	コマンドルスキエ諸島
285	ナチケンスキー諸島 (分圖) ナグアリン群 アルボカヤ群 アナスミン
287	堪察加半島
381	黄海、東海及附近
800	太平洋西北部
801	マーシャル諸島及附近諸島
802	南洋北部及附近諸島
803	南洋南部
804	ベーリング海
805	北太平洋南部東區
806	南太平洋中部 (分圖) ビットケー
807	北太平洋東部
808	南太平洋東部
809	太平洋
810	南支那海
811	北太平洋北部西區
812	北太平洋北部東區
813	南太平洋南西部
814	南太平洋南東部
815	ニュー・ギニア北東岸 ル、ニューブリター ード、アドミラルテ
816	コラル海北部
818	ソロモン諸島 (分圖) ガゼレ海 ギゾ海地
819	ソロモン諸島東部
820	ニューヘブリヂーデ諸島
821	エンダーベリー諸島
823	フィジー諸島及サモ
824	コラル海及グレート
825	日本至ハワイ諸島
826	ハワイ諸島及パナマ
830	南太平洋西北部
838	太平洋北部
840	印度洋
1001	日本南海及東海
1005	日本海及黄海
1006	本州東部及北海
1007	本州東部、北海
1008	樺太島及アムチカ
1022	北海道及樺太附





807
808
809
810
811
812
813
814
815
816
818
819
820
821
822
823
824
825
826
827
828
829
830
831
832
833
834
835
836
837
838
839
840
841
842
843
844
845
846
847
848
849
850

海圖

第2 太平洋及印度洋

Pacific Ocean and Indian Ocean

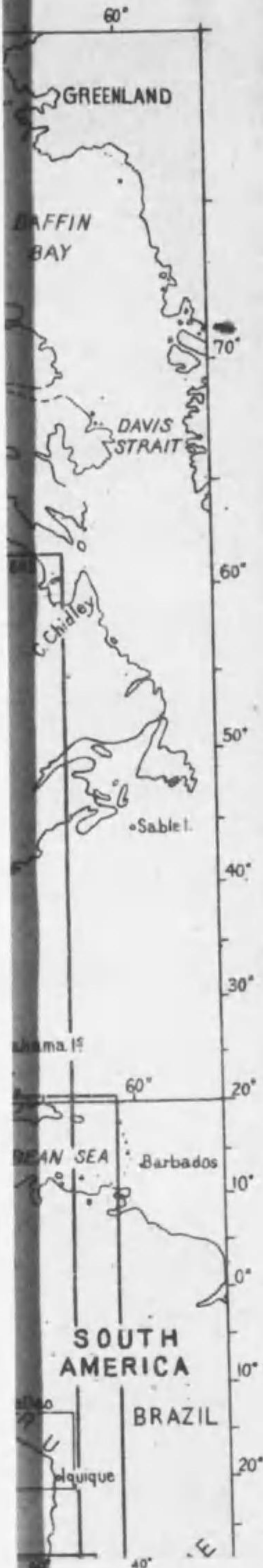
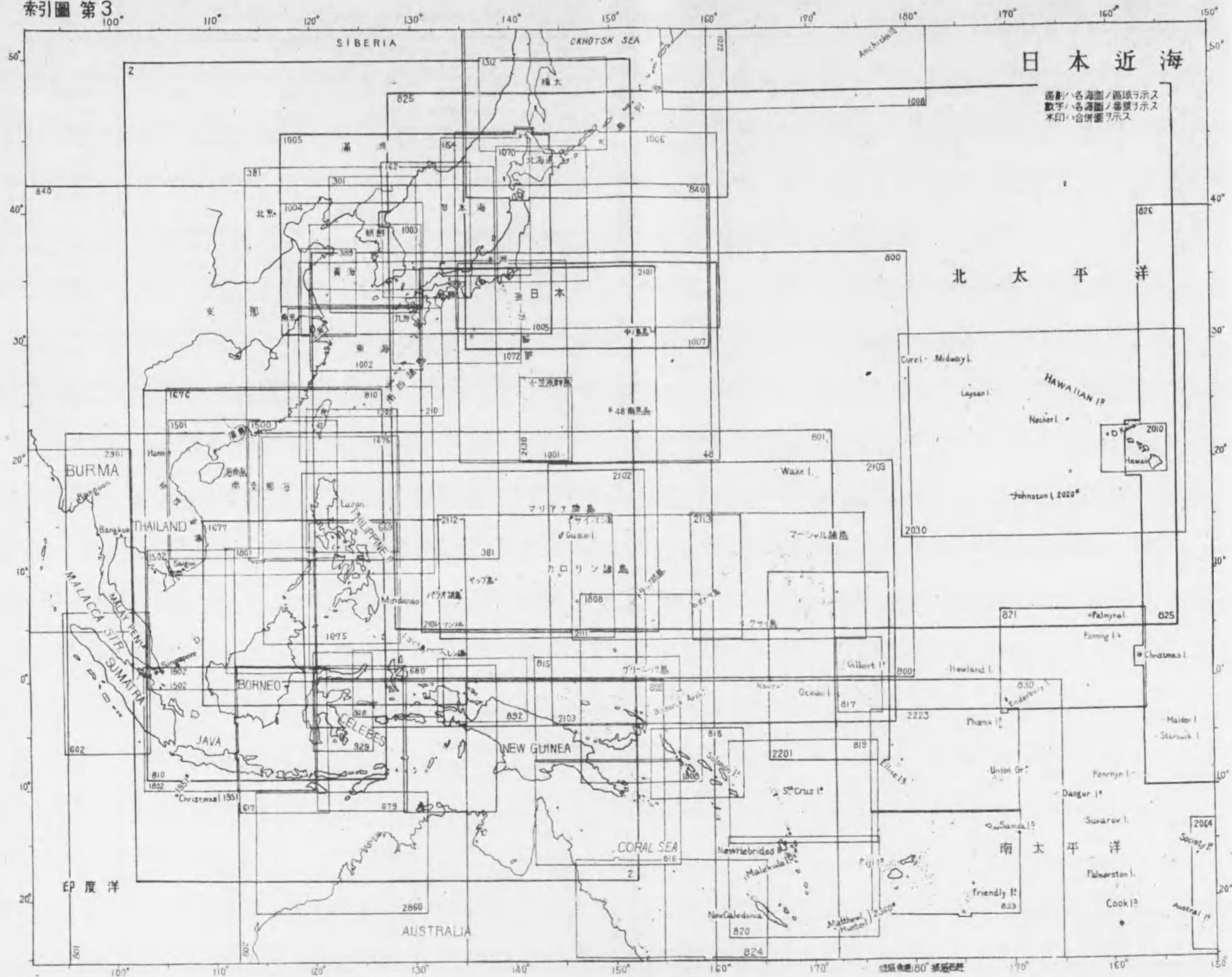


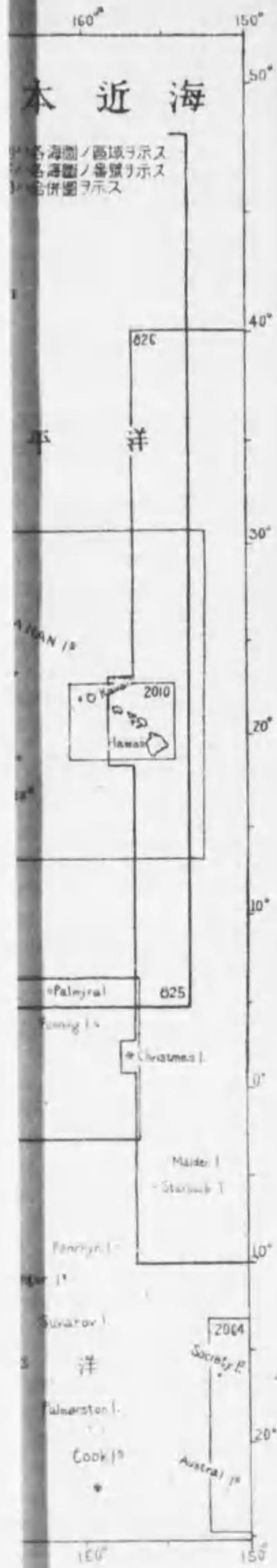
Table with 5 columns: No., Title, Scale, Date, Size. It lists various oceanographic charts with their respective titles in Japanese and English, scales, dates, and sizes.

索引圖 第3



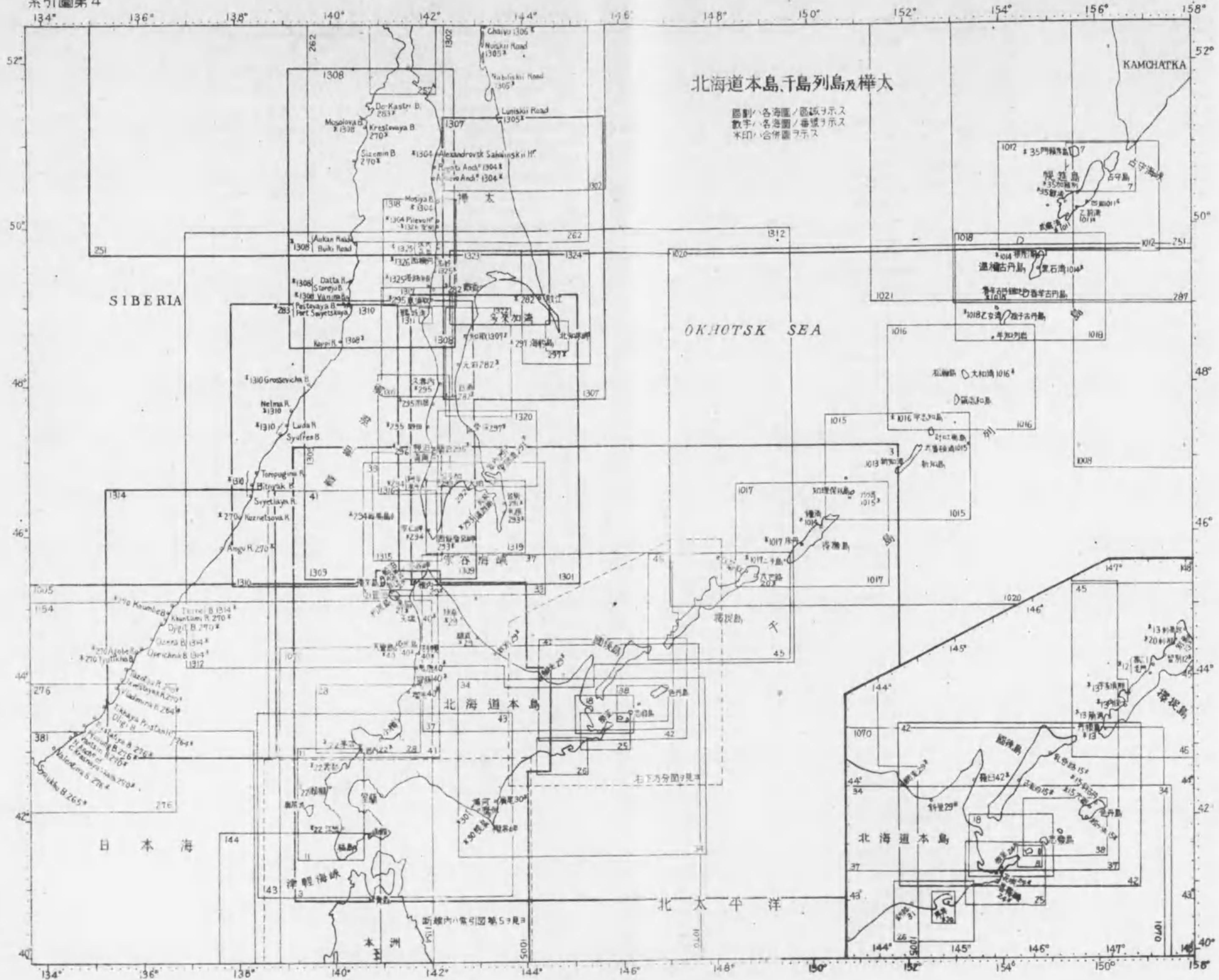
海 圖 第 3 日 本 近 海

Adjacent Sea of Nippon



番 號 No.	圖 名 Title	尺 度 Scale	刊 行 年 月 Date	圖 積 Size	番 號 No.	圖 名 Title	尺 度 Scale	刊 行 年 月 Date	圖 積 Size
2	日本東印度諸島(東巖島)...	1:8,800,000	昭16-12	全	1022	北海道及樺太 附 シベリア東岸 ...	1:2,500,000	昭10-1	全
48	南方諸島...	1:2,500,000	昭10-11	全	1070	東京海峽及國後水道 ...	1:1,200,000	昭9-8	全
	(分圖) 南島島...	1:12,000			1072	東京海峽及九州 ...	1:1,200,000	昭10-5	全
162	日本海西部 ...	1:1,200,000	昭10-5	全	1154	日本海東部 ...	1:1,200,000	昭9-7	全
210	長崎及廈門 ...	1:1,437,000	昭6-8	全	1209	先島群島及ルソン ...	1:1,200,000	昭11-1	全
301	朝鮮 ...	1:1,200,000	昭12-2	全	1312	樺太南部及附近 ...	1:1,200,000	昭10-9	全
381	黄海、東海及附近 ...	1:4,000,000	昭9-7	全	1500	南支那海北部東區 ...	1:1,200,000	昭11-4	全
389	上海港及山東高角 ...	1:750,000	昭11-8	全	1501	南支那海北部西區 ...	1:1,200,000	昭13-2	全
602	スマトラ北岸及西岸(ランサル湖、ベンタレン) ...	1:1,500,000	昭13-6	全	1502	南支那海南部西區 ...	1:1,200,000	昭17-9	全
617	東巖島西部東區 ...	1:1,550,000	昭6-3	全	1675	ヒリッピン諸島 ...	1:2,200,000	昭18-9	全
669	菲律賓諸島南部(馬尼刺、モルッカ航門) ...	1:1,544,700	昭5-10	全	1676	フィリッピン諸島北部附近 ...	1:2,500,000	昭11-4	全
679	東巖島東部西區 ...	1:1,550,000	昭10-3	全	1677	フィリッピン諸島南部附近 ...	1:2,500,000	昭18-1	全
680	東印度諸島東部東區 ...	1:1,550,000	昭19-2	全	1801	南支那海南部東區 ...	1:1,200,000	昭15-7	全
	包有 フロレス海、バンダ海及アラフラ海				1802	ジャバ那及附近 ...	1:2,000,000	昭19-8	全
800	太平洋北西部 ...	1:6,500,000	昭12-2	全	1808	トラクタ諸島及ビスマルク諸島 ...	1:2,000,000	昭18-9	全
801	マーシャル諸島及昭南港 ...	1:8,800,000	昭17-6	全	1951	クリスマス島 ...	1:50,000	昭16-7	全
802	濠洲北部及附近諸島諸海 ...	1:4,700,000	昭12-12	全		(分圖) フライインダ、フィッシュ浦 ...	1:3,175		
810	南支那海 ...	1:4,000,000	昭11-7	全	2010	ハワイ諸島東部 ...	1:722,000	昭9-7	全
815	ニュー、ギネア北東岸 附載 ブーゲンヴィル、ニューブリテン、ニューアイルランド、アドミラルチー諸島及諸礁 ...	1:1,698,700	昭13-12	全	2020	布哇西方諸島嶼 第2 ...		昭3-8	半
816	コラル海北部 ...	1:1,649,000	昭14-10	全		ジョンストン島 ...	1:148,000		
817	ギルバート諸島(キングスマイル群島) ...	0-10	4-7	全		オーシャン島及パール、エンド、ハーミーズ礁 ...	1:808,000		
	(分圖) クリア及アラスカ、エスピーグル諸地、ビーゴック諸地、ノマチ、ベル、アバママ、アバママ島南航路、オノトア					オーシャン島 ...	1:57,900		
818	ソロモン諸島 ...	1:1,080,500	昭16-1	全		ジョンストン島諸地 ...	1:18,000		
	(分圖) ガゼレ港 ...	1:72,600				パール、エンド、ハーミーズ礁 ...	1:125,000		
	ギゾ諸地 ...	1:29,500			2030	ハワイ諸島 ...	1:3,070,000	昭10-4	全
819	ソロモン諸島及エリス諸島 ...	1:1,659,000	昭10-6	全	2064	ツブモツ、タロー、競島及ソサイエティ諸島 ...	*2-0	14-3	全
820	ニューヘブリヂズ諸島及ニューカレドニア ...	*2-70	4-7	全		(分圖) マカテア島 ...	1:50,000		
821	エンダーベリー島及クリスマス島 ...	1:1,683,000	昭13-6	全		チマオ諸地 ...	1:10,000		
823	フィジー諸島及サモア諸島 ...	*2-70	5-4	全	2101	東京海峽及トラクタ諸島 ...	1:4,000,000	昭13-2	全
824	コラル海及グレート、バリアー諸礁 第2 ...	1:1,562,100	11-6	大	2102	トラクタ諸島及フィリッピン諸島 ...	1:4,000,000	昭13-4	全
825	日本及ハワイ諸島 ...	1:8,800,000	昭16-3	全	2103	サイパン島及マーシャル諸島 ...	1:4,000,000	昭13-7	全
826	ハワイ諸島及パナマ ...	1:8,800,000	昭18-12	全	2111	東カロリン諸島 ...	1:2,000,000	15-7	全
830	南太平洋北西部 ...	1:6,900,000	昭13-7	全	2112	西カロリン諸島 ...	1:2,000,000	15-7	全
840	印度洋 ...	1:17,500,000	昭19-7	全	2113	マーシャル諸島 ...	1:2,000,000	15-7	全
892	ニュー、ギネア北岸西部 ...	1:1,043,000	昭8-2	全	2130	父島及モウゲ島 ...	1:750,000	昭9-11	全
928	ホルマヘラ島及近海 ...	1:1,043,000	昭7-4	全	2223	エリス諸島及フィニックス諸島 ...	*2-60	13-11	全
929	セレベス東部 ...	1:1,043,000	昭8-6	全	2360	アネイチューム島及附近諸島 ...		14-4	半
1001	日本南海及東海 ...	1:2,500,000	昭9-8	全		アネイチューム島 ...	1:72,600		
1002	門司及上海 ...	1:1,028,000	昭5-5	全		アネイチューム港 ...			
1003	門司及大連 ...	1:1,028,000	昭5-6	全		コンウエー礁 ...			
1004	門司及大沽 ...	1:1,300,000	昭19-12	全		エロナン、クワツナ ...			
1005	日本海及東海 ...	1:2,500,000	昭11-11	全		ハンター島 ...			
1006	本洲東部及北海道 ...	1:2,500,000	昭10-1	全		マッシュー島 ...			
1007	本洲東部、北海道及樺太 ...	1:4,000,000	昭10-3	全	2860	濠洲北西岸 ...	*2-30	昭4-9	全
1008	幌筈島及アムチトカ島 ...	1:2,500,000	昭15-8	全		附載 離島及礁			
					2901	孟加拉灣 ...	*1-40	13-11	全

索引圖第4



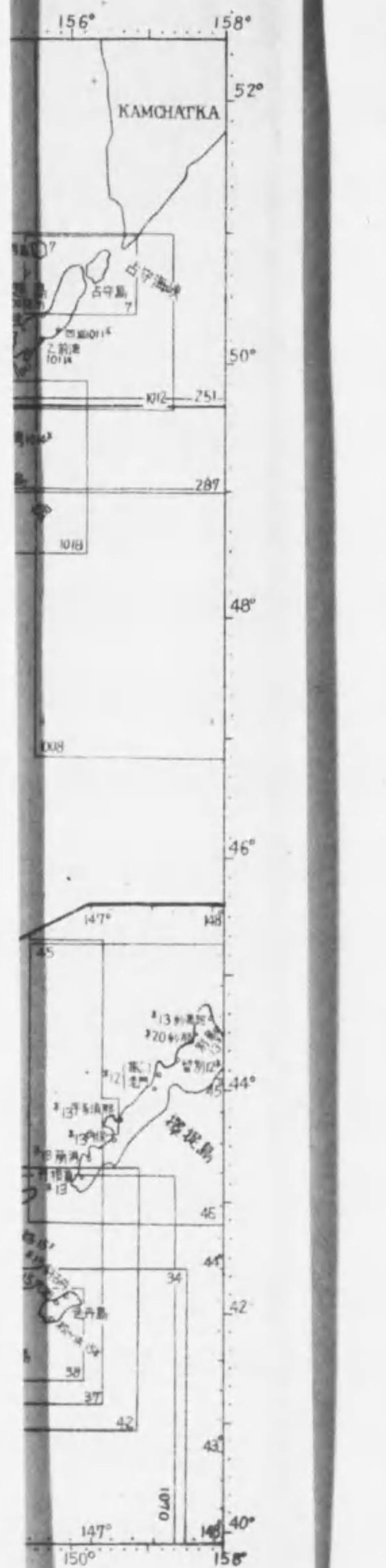
海圖

番號	No.	說明
米	3	北海道本島
米	5	小樽港
米	7	占守島附近
米	8	瑤羅瑠水
米	11	岩内海峽
米	12	擇捉島
米	13	擇捉島附近
米	15	國後島
米	18	野付水
米	20	擇捉島
米	21	利尻島
米	22	北海道西岸
米	24	根室半島
米	25	根室半島附近
米	26	洞路港
米	28	增毛港
米	29	北洲北
米	30	北海道本島
米	31	洞路港
米	33	示谷
米	34	色丹島
米	35	色丹島附近
米	37	色丹島
米	38	色丹島附近
米	40	北海道本島
米	41	宗谷
米	42	國後島
米	43	小樽港
米	45	擇捉島
米	144	新島
米	251	オホ
米	252A	間宮
米	262	樺太
米	264	オホ

海圖

第4 北海道本島、千島列島及樺太

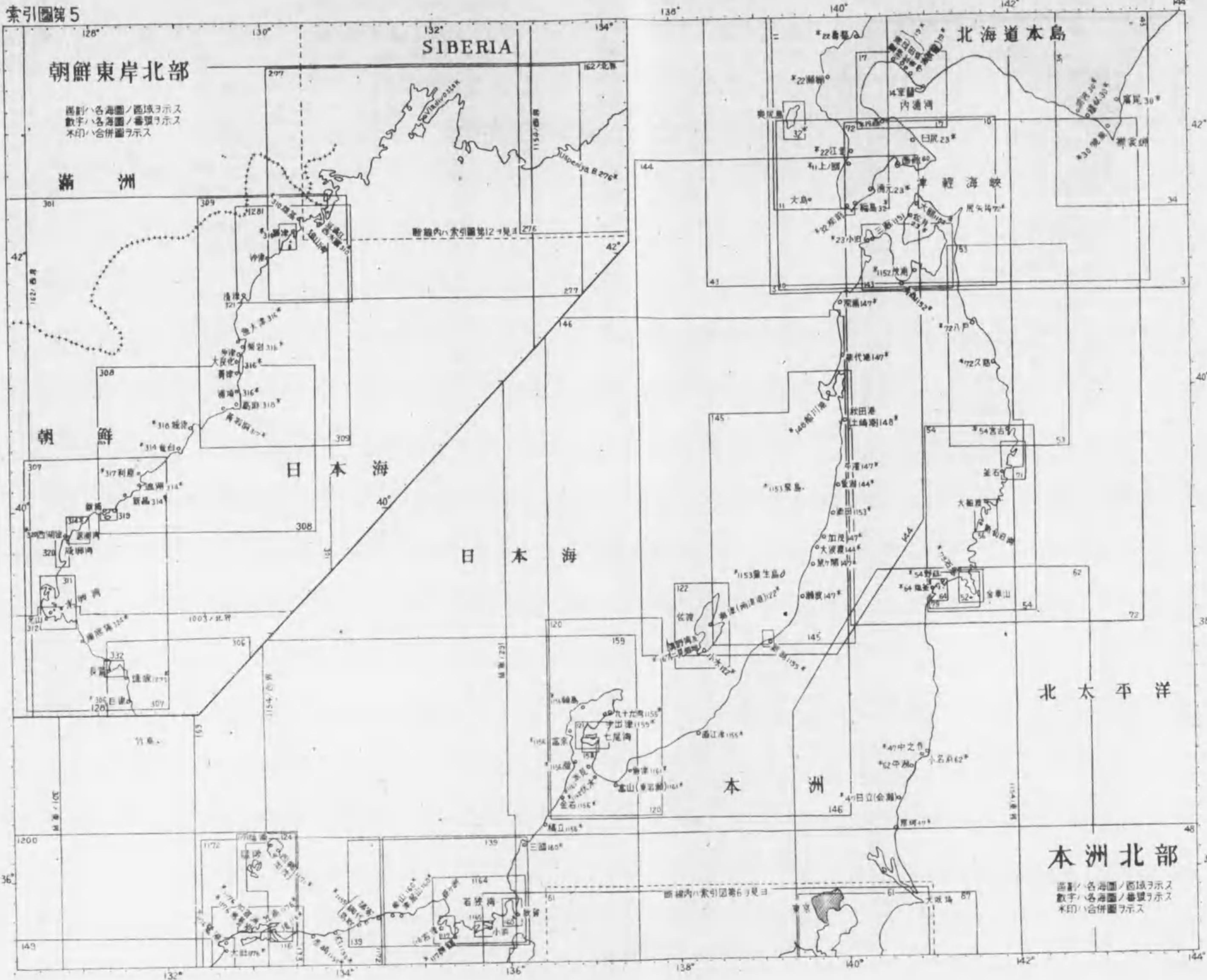
Hokkaidō, Tsiman Rettō and Sakhalin



Main table listing map titles, scales, dates, and sizes for various regions including Hokkaido, the Kuril Islands, and Sakhalin. The table is organized into three columns of data.

海圖

索引圖第5




番號 No.	圖
3	北海道本島及附近
6	函館港附近 (分圖) 函館港
10	津輕海峽
11	岩内港至松前港 (分圖) 上ノ國
14	室蘭港
17	内浦灣 (附袋灣)
19	内浦灣諸分圖 虹田灣地 豐浦(附袋)諸地 伊達(紋別)諸地 森港 有珠灣
22	北海道西岸南部諸分圖 茅沼及津津内 瀨野港 岩内港 壽都港 江差港
23	津輕海峽諸分圖 浦元諸地 白尻灣 小泊灣 佐井港
30	北海道本島南岸諸分圖 厚岸灣 浦河港 岨泉港 樺山港 廣尾港
32	奥尻島
34	福島諸地、松前港
43	標葉岬至色丹島
47	本州東岸南部諸分圖 那珂港 日立泊地(會瀬) 中之作泊地 小濱泊地 本村泊地
48	南方諸島 (分圖) 南島島
52	牡鹿半島
53	宮古港至中山嶺
54	石巻灣至宮古港 (分圖) 宮古港 野蒜灣
56	氣仙沼灣至大船灣
61	東京灣至紀州大島
62	東京灣至金華山 (分圖) 平海灣 小名濱
64	鹽釜港附近 (分圖) 鹽釜港
71	釜石港至山田港
72	金華山至津輕海峽 (分圖) 尻矢灣 八戸 久慈灣
79	石巻灣 (分圖) 石巻港
87	東京灣灣至大吹崎

海圖

第5 本洲北部及朝鮮東岸北部

Northern Part of Honsyū & Northern Part of E. Coast of Korea

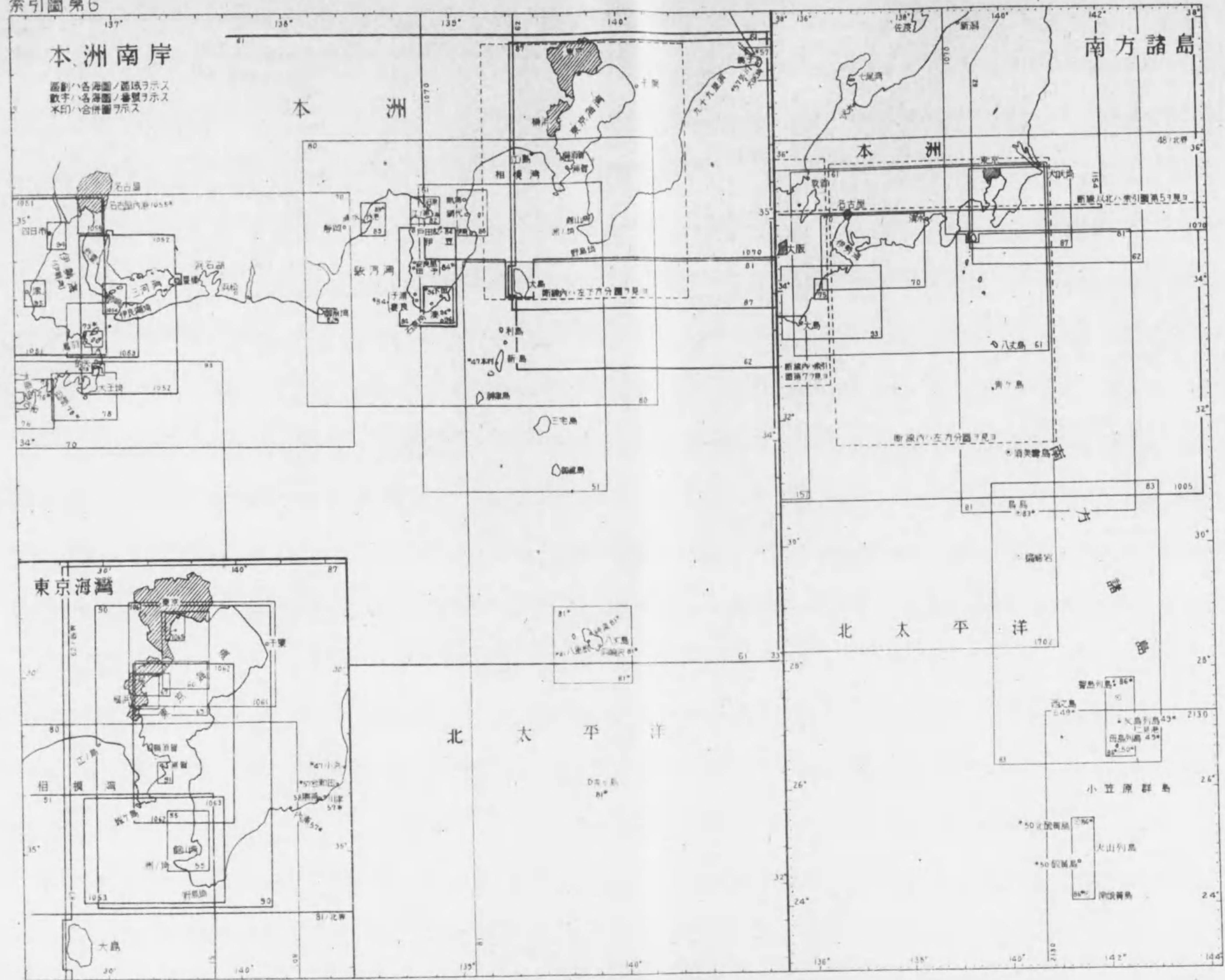
Main table listing map titles, scales, dates, and sizes in Japanese and English. Columns include No., Title, Scale, Date, Size, No., Title, Scale, Date, Size, No., Title, Scale, Date, Size.



本洲北部

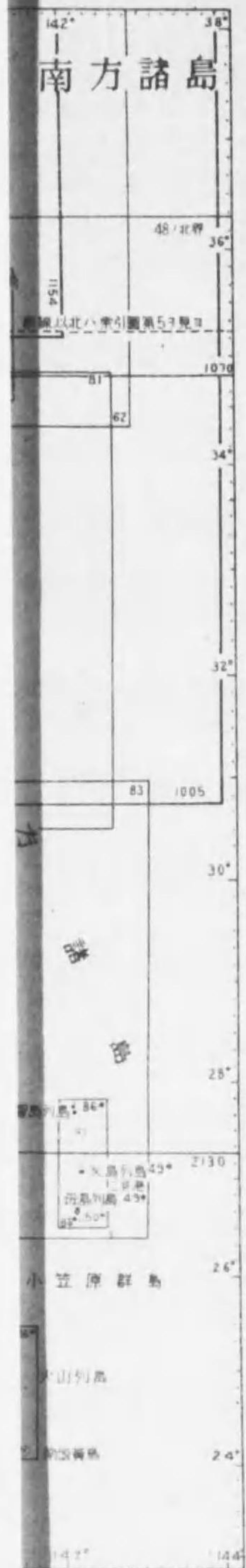
各海圖ノ西端ヲ示ス
数字ノ各海圖ノ東端ヲ示ス
米印ノ合併圖ヲ示ス

索引圖第6

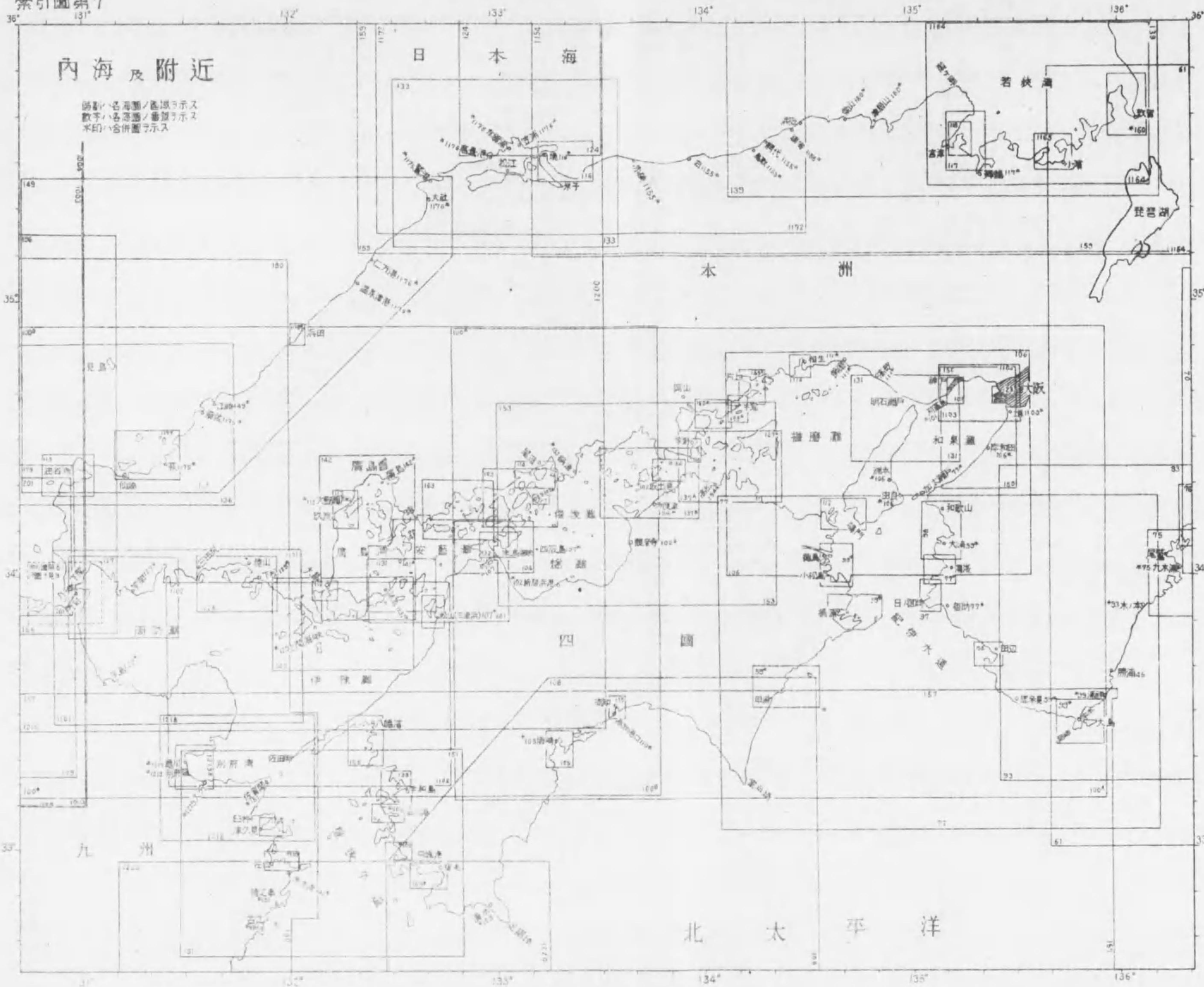


海圖第6 本洲南岸及南方諸島

South Coast of Honsyū and Nanpō Syotō



番 號 No.	圖 名 Title	尺 度 Scale	刊 行 年 月 Date	圖 幅 Size	番 號 No.	圖 名 Title	尺 度 Scale	刊 行 年 月 Date	圖 幅 Size
米 47	本洲東岸南部諸分圖 那珂湊 日立泊地(會瀬) 中之作泊地 小濱泊地 本村泊地	1: 9,440 1: 7,507 1: 7,507 1: 12,216 1: 14,557	15-11	米 1/2	米 83	鳥島及母島列島 (分圖) 鳥島	1: 500,000 1: 36,371	14-11	全
米 48	南方諸島 (分圖) 南鳥島	1: 2,500,000 1: 12,000	昭10-11	全	米 84	下田港及戸田港 (分圖) 田子港及安良里港 妻良、子浦	1: 50,000 1: 15,000 1: 15,000	昭 4- 2	全
米 49	南方諸島諸分圖 第 1 父島列島 西之島 二見港	1: 75,000 1: 75,000 1: 14,585	15- 2	米 1/2	米 86	火山列島、顰島及母島	1: 240,000	15- 1	米 1/2
米 50	南方諸島諸分圖 第 2 母島列島 北硫黃島 硫黃島	1: 75,000 1: 85,000 1: 85,000	15- 2	米 1/2	米 87	東京海灣及犬吠崎	1: 200,000	昭 8-12	全
米 51	伊豆諸島	1: 158,000	昭 6- 9	全	米 88	網代港附近	1: 35,000	13- 8	米 1/2
米 55	館山島附近	1: 20,798	15- 4	全	米 89	清水港 (分圖) 清水港内港	1: 25,000 1: 10,000	昭10- 5	全
米 57	本洲東岸南部諸分圖 第 2 犬吠崎 外川港 岩和田港 川津港 内浦崎	1: 36,710 1: 10,000 1: 10,000 1: 10,000 1: 15,000	昭 8-12	米 1/2	米 90	東京海灣	1: 100,000	昭11- 6	全
米 58	新浦崎附近	1: 12,133	15-10	米 1/2	米 93	大王崎及御所 (分圖) 木ノ本泊地	1: 200,000 1: 72,784	昭 5- 9	全
米 60	京濱港東京附近	1: 25,000	昭10-11	全	米 94	四日市港	1: 18,198	昭13-11	米 1/2
米 61	東京海灣及紀州大島	1: 500,000	昭 6- 5	全	米 95	津港	1: 18,198	昭 3- 9	米 1/2
米 62	東京海灣及金華山 (分圖) 平岡泊地 小名濱崎	1: 500,000 1: 7,507 1: 35,409	15- 7	全	米 96	下田港及近海 (分圖) 下田港 湊濱地	1: 35,000 1: 15,000 1: 10,000	昭 4- 1	米 1/2
米 66	京濱港新濱	1: 11,000	昭14- 5	全	米 157	紀州大島及鹿兒島海灣	1: 500,000	昭 6- 8	全
米 67	京濱港新濱東部	1: 11,000	昭14- 4	全	米 1005	日本海及黃海	1: 2,500,000	昭11-11	全
米 69	京濱港新濱附近	1: 25,000	昭15- 8	全	米 1051	伊勢海及伊勢灣	1: 80,600	昭 5- 2	全
米 70	御前崎及伊勢海	1: 200,000	昭 5- 7	全	米 1052	三河灣及伊良湖水道	1: 80,600	昭 5- 6	全
米 73	鳥羽港、の矢港	1: 18,197	昭 3-10	米 1/2	米 1053	伊良湖水道及附近	1: 40,000	昭13- 2	全
米 76	赤石鼻及合口鼻 (分圖) 船越 古和港及方座港	1: 36,392 1: 18,196 1: 18,196	昭 4- 9	全	米 1054	師崎水道	1: 29,116	昭 4- 3	米 1/2
米 78	濱島港及近海 (分圖) 追分浦	1: 36,392 1: 18,196	昭 4-10	全	米 1055	名古屋港 (分圖) 名古屋内港	1: 29,118 1: 10,000	昭17- 1	全
米 80	野島崎及御前崎	1: 200,000	昭16- 8	全	米 1061	東京海灣北部	1: 52,000	昭11- 3	全
米 81	大島及鳥島 (分圖) 八丈島 神湊泊地 八重根泊地 洞輪澤泊地 曹ヶ島	1: 500,000 1: 150,000 1: 29,078 1: 29,078 1: 29,078 1: 150,000	15-10	全	米 1062	東京海灣中部	1: 52,000	昭11- 6	全
米 82	駿河灣諸分圖 江之浦 御前崎 戸田港	1: 30,000 1: 30,000 1: 15,000	昭 3- 1	米 1/2	米 1063	東京海灣南部	1: 52,000	昭 7- 5	全
					米 1065	京濱港東京	1: 10,000	昭16- 8	全
					米 1070	東京海灣及國後水道	1: 1,200,000	昭 9- 8	全
					米 1072	東京海灣九州	1: 1,200,000	昭10- 5	全
					米 2130	父島及モウヅ島	1: 750,000	昭 9-11	全



番號 No.	圖
46	勝浦港附近
59	紀伊水道諸 大崎港 甲浦港 橋本 小島港
61	東京海峽
70	御前崎伊
74	田邊
75	尾鷲港附近 (分圖)
76	赤石鼻合 (分圖)
77	紀伊水道 (分圖)
93	大王崎海峽 (分圖)
97	由良港比
98	和歌浦附近
99	紀伊諸島 浦神港 周知見諸 大島港
100A	内海一水圖
100B	内海一水圖 (分圖)
101	神戸港
102	紀伊諸島諸 土生港 新居濱港 龍宮寺港 坂出港
103	三原海峽
104	來島海峽附
105	須崎海峽 (分圖)
106	和泉海峽 (分圖)
107	伊豫諸分圖 松山港 四國島泊 今治港
108	室戶海峽 (分圖)
109	豐後水道諸 若狹港 平城港 宿毛港 佐伯港
110	高知港 (分圖)
111	播磨諸分圖 高砂港 鈴鹿港 相生港 相生港
112	鳴門
113	政渡

海圖

第7 內海及附近

Inland Sea and approaches

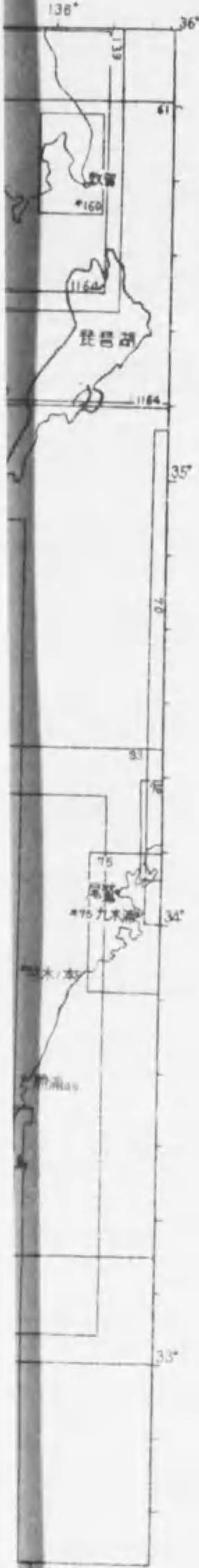
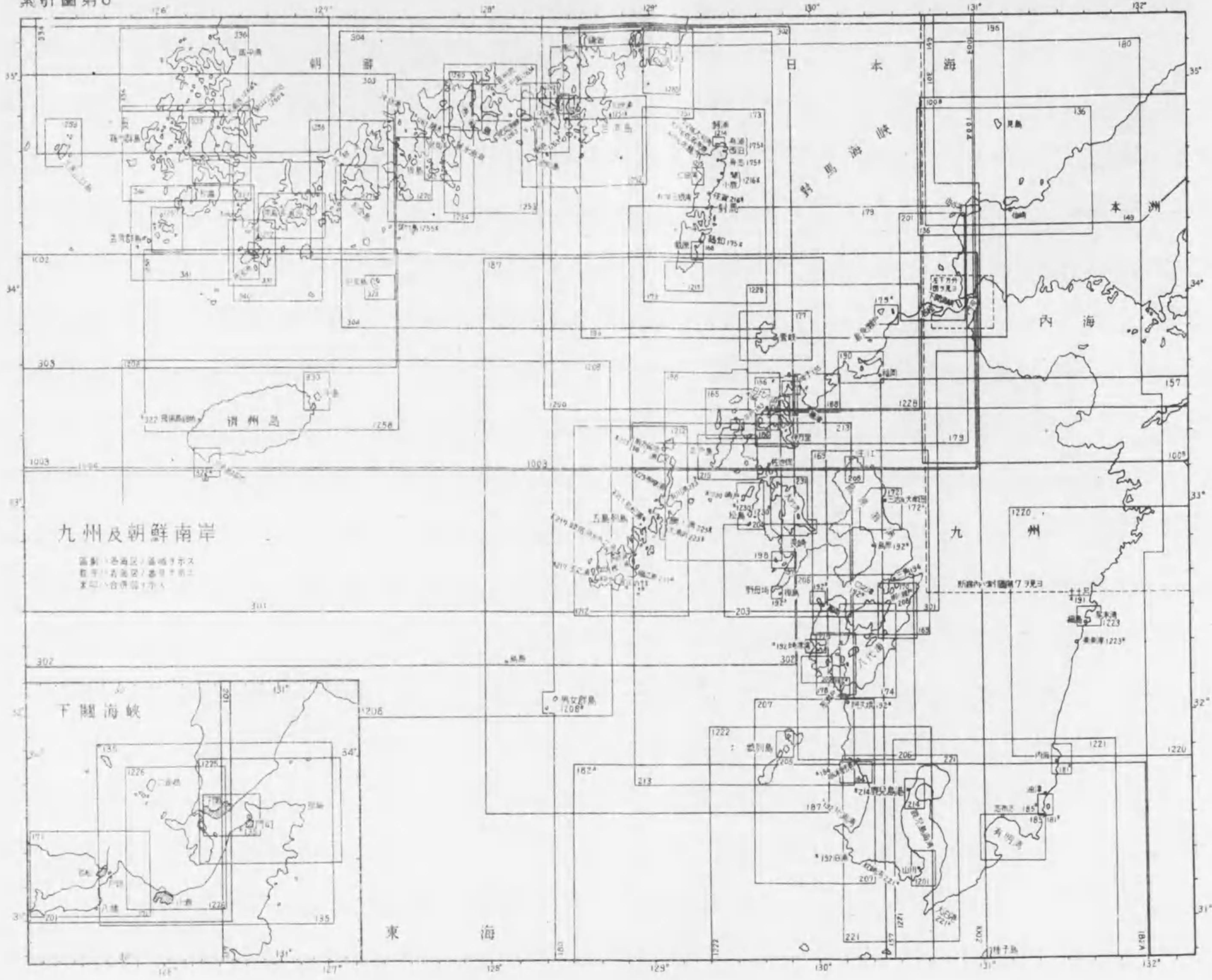
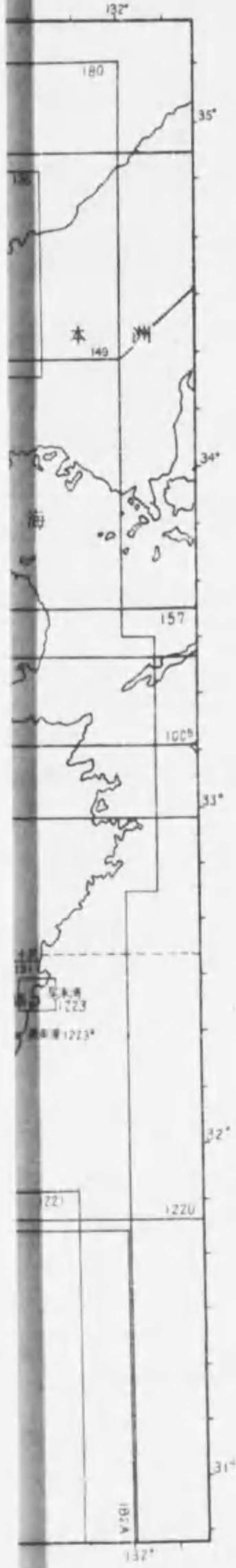


Table with columns: 番號 (No.), 圖名 (Title), 尺度 (Scale), 刊行年月 (Date), 圖幅 (Size), 番號 (No.), 圖名 (Title), 尺度 (Scale), 刊行年月 (Date), 圖幅 (Size), 番號 (No.), 圖名 (Title), 尺度 (Scale), 刊行年月 (Date), 圖幅 (Size). It lists various maritime charts and their details.

索引圖第8

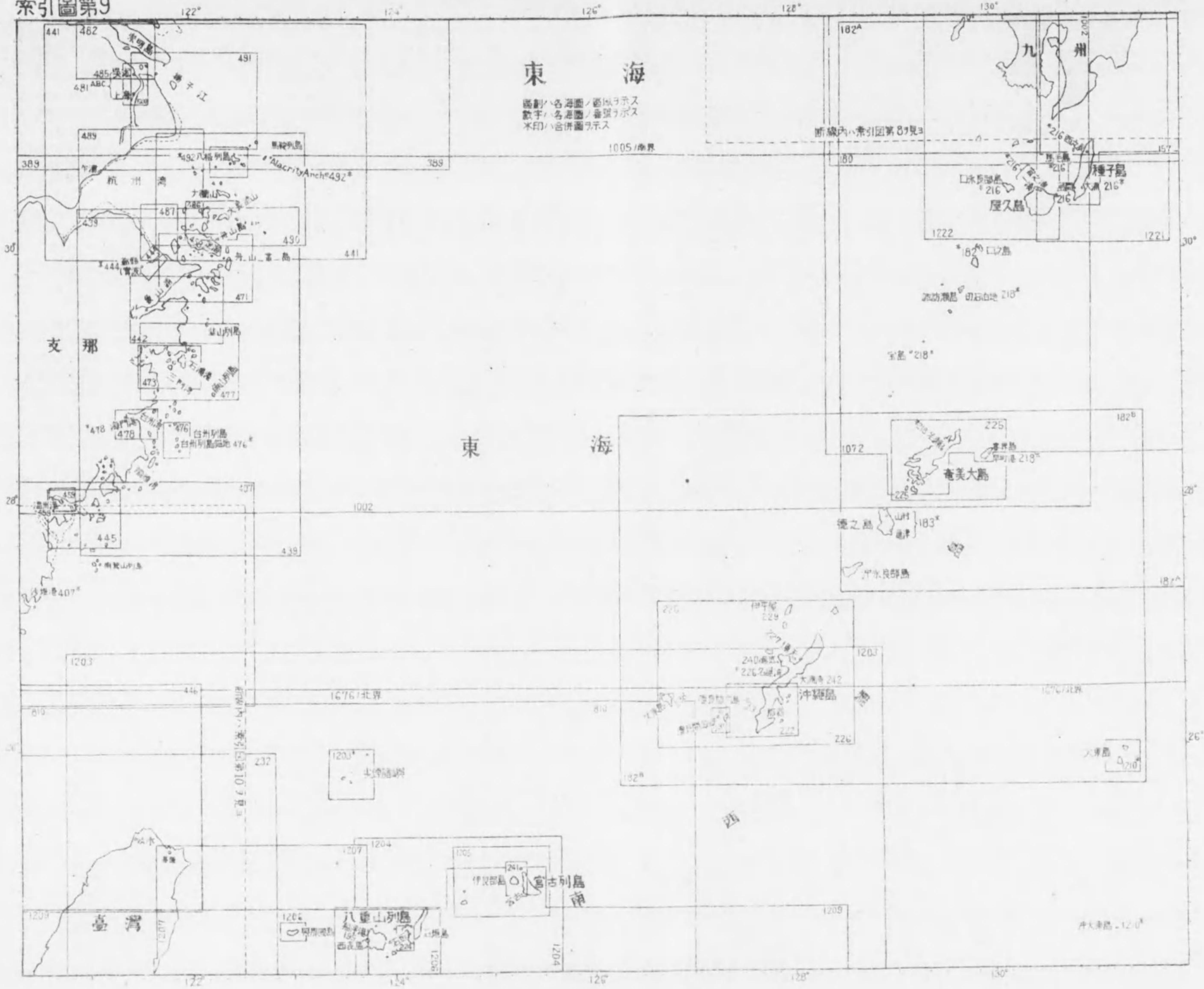


番號	圖
No.	
100	內海一島附近
127	下關海峽東口
135	下關海峽
136	角島江崎
149	角島大津
157	紀州大島
165	伊萬里灣
166	伊萬里灣附近
168	鹿原池
169	島原島
170	八代海北部
171	若松
172	三池地附近
173	對馬全島
174	八代海
175	對馬半島附近
176	佐須宗港
177	三池島
178	長島海峽
179	九州北部
180	九州
181	九州東岸附近
182	鹿兒島附近
184	南木野附近
185	有明海
186	伊萬里外灣
187	假屋港
188	九州西北部
189	唐津灣
190	福岡灣
191	九州東岸附近
192	九州西岸附近



番 號 No.	圖 名 Title	尺 度 Scale	刊行年月 Date	圖 種 Size	番 號 No.	圖 名 Title	尺 度 Scale	刊行年月 Date	圖 種 Size	番 號 No.	圖 名 Title	尺 度 Scale	刊行年月 Date	圖 種 Size
100	内海-名瀬戸内(西部)	1: 300,000	昭 8-12	全	193	平戸瀬戸 附 薄香島及江袋島	1: 12,129	昭 5-2	半	1003	門司大浦	1: 1,028,000	昭 5-6	全
127	下關海峡東口附近 (分圖) 宇部港	1: 50,000 1: 18,000	昭14-10	全	194	三浦港附近	1: 15,000	昭13-11	半	1004	門司大浦	1: 1,300,000	昭19-12	全
135	下關海峡 (分圖) 門司區及下關區	1: 23,000 1: 15,000	昭17-12	全	195	呼子港附近 (分圖) 辨天瀬戸	1: 16,173 1: 4,043	昭 5-1	半	1200	對馬海峡附近	1: 500,000	昭10-7	全
136	角島江崎港	1: 100,000	昭13-8	全	196	下關海峡金山港	1: 250,000	昭 9-10	全	1201	山川港及附近	1: 27,981	昭 4-4	半
149	角島大浦 (分圖) 江崎港	1: 200,000 1: 15,000	昭13-10	全	197	長崎港及附近	1: 12,000	昭10-11	全	1208	大瀨崎及濟州島 (分圖) 男女群島	1: 300,000 1: 72,643	昭 4-9	全
157	紀州大島鹿兒島群島	1: 500,000	昭 6-8	全	198	伊萬里外灘長崎港口	1: 100,000	昭 4-12	全	1212	五島列島	1: 100,000	昭 8-9	全
165	伊萬里灘口生月瀬戸	1: 36,394	昭 5-10	全	200	牛深港附近	1: 29,104	昭 4-9	半	1213	對馬南部	1: 29,113	昭 5-3	半
166	伊萬里灘附近 (分圖) 日比水道	1: 36,394 1: 18,194	昭 5-9	全	201	下關海峡角島	1: 58,000	昭 6-9	全	1214	鰐浦附近	1: 10,399	昭 5-12	半
168	嚴原港及阿波港	1: 14,557	昭 5-8	半	205	長崎港東口之津浦	1: 75,000	昭 3-6	全	1215	仁田島	1: 12,131	昭 5-3	半
169	島原海灣	1: 100,000	昭 4-12	全	204	寺島水道附近	1: 25,000	昭 4-4	全	1216	對馬北部諸分圖 大河内島 琴原 小島 佐藤島 佐賀島	1: 10,399 1: 10,398 1: 10,398 1: 10,399 1: 10,399	昭 5-8	半
170	八代海北部	1: 44,000	昭 5-1	半	205	住ノ江港	1: 20,000	昭 13-8	半	1220	足摺崎折生迫	1: 200,000	昭 5-9	全
171	岩島	1: 12,500	昭18-7	全	206	天草列島及八代海	1: 100,000	昭 6-7	全	1221	大瀨崎東部及附近	1: 200,000	昭 6-2	全
172	三池港附近 (分圖) 三池港及大年田港	1: 40,000 1: 12,000	昭13-2	全	207	阿久根枕崎	1: 100,000	昭 5-5	全	1222	大瀨崎西部及附近	1: 200,000	昭 6-5	全
173	對馬全島	1: 100,000	昭 6-7	全	208	柳ノ瀬戸附近	1: 12,128	昭 4-10	半	1223	尾末崎及細島港	1: 20,000	昭10-3	半
174	八代海	1: 50,000	昭 6-4	全	209	中瀬浦附近	1: 21,399	昭 4-5	半	1225	下關海峡東部	1: 15,000	昭15-7	全
175	對馬東部諸分圖 龜島 舟島 泉浦及西浦島	1: 18,000 1: 36,395 1: 12,264	昭 5-10	半	213	平戸島及對馬島	1: 200,000	昭 6-7	全	1226	下關海峡西部	1: 15,000	昭15-6	全
176	佐須奈港	1: 11,000	昭 5-6	半	214	鹿兒島港附近 (分圖) 鹿兒島港内港	1: 24,251 1: 10,000	昭15-1	半	1228	支界嶺	1: 100,000	昭 7-5	全
177	三池港	1: 12,131	昭 5-6	半	215	平戸島南部附近	1: 36,386	昭10-4	全	1230	九州西岸諸分圖 第 2 崎戸港 西泊地 松島港	1: 8,000 1: 10,000 1: 10,000	昭 8-3	半
178	長島海峽	1: 45,000	昭 8-3	全	217	五島列島諸分圖 第 1 王之浦 富江港 崎戸港 岐宿浦及水之浦 若松浦附近	1: 40,000 1: 30,000 1: 15,000 1: 25,000 1: 22,000	昭 8-10	全	1231	大村島	1: 50,000	昭 9-7	半
179	九州北部(下關海峡平戸瀬戸) (分圖) 倉良瀬戸	1: 36,381 1: 70,000	昭 5-6 昭 8-4	全	221	鹿兒島海峽 (分圖) 枕崎灣 大泊灣	1: 100,000 1: 18,187 1: 9,095	昭 5-11 昭 8-7	全	1251	釜山港及馬山港 (分圖) 知世浦	1: 75,000 1: 17,209	昭 8-8	全
180	九州	1: 500,000	昭10-1	全	223	五島列島諸分圖 第 2 前方嶺地 余津浦 神ノ浦 大浦内 櫻ノ浦及戸岐浦 額ノ浦 有川島	1: 15,000 1: 30,000 1: 11,000 1: 15,000 1: 15,000 1: 12,200 1: 18,300	昭 8-7	全	1252	巨濟島近海	1: 75,000	昭10-3	全
181	九州東岸諸分圖 第 2 内海港附近 浦津及外浦	1: 20,000 1: 18,188	昭15-2	全	301	朝鮮	1: 1,200,000	昭12-2	全	1253	南海島附近	1: 75,000	昭10-3	全
182	鹿兒島海峽及奄美大島 (分圖) 日之島泊地	1: 500,000 1: 24,245	昭 6-8	全	302	朝鮮南岸附近	1: 500,000	昭11-5	全	1254	麗水半島附近	1: 75,000	昭 9-11	全
184	龜本町附近 (分圖) 串本港	1: 30,000 1: 10,000	昭16-6	半	303	巨文島及大原山群島	1: 250,000	昭10-7	全	1255	得親島附近 (分圖) 寶竹島嶺地	1: 75,000 1: 12,000	昭 9-8	全
185	有明海 (分圖) 志布志港	1: 54,000 1: 10,000	昭15-8	半	304	朝鮮南岸東部及對馬	1: 250,000	昭10-8	全	1258	濟州海峡	1: 150,000	昭 8-7	全
186	伊萬里外灘	1: 24,258	昭 3-5	半	313	釜山港	1: 12,000	昭11-3	全	1259	大黑山群島	1: 36,000	昭 7-2	半
187	嚴原港	1: 17,443	昭 6-8	全	322	兄弟島嶺地及附近	1: 33,209	昭 6-12	半	1260	露梁水道及附近	1: 30,000	昭 8-3	全
188	唐津海	1: 35,388	昭 5-7	半	328	飛揚島嶺地	1: 29,109	昭 6-12	半	1261	晉州東部諸水道	1: 30,000	昭 9-3	全
190	福岡灣	1: 24,000	昭 6-3	全	330	巨文島(三島)	1: 24,000	昭 7-7	半	1262	固城島附近	1: 30,000	昭 9-11	全
191	九州東岸諸分圖 第 1 程之浦港 木津港 土土島港 古江港	1: 20,000 1: 20,000 1: 20,000 1: 20,000	昭 15-4	全	331	所安群島	1: 35,000	昭 7-5	全	1263	朝鮮南岸諸分圖 第 1 東浦 三浦港 麗水港 乾梁海峽	1: 11,000 1: 10,000 1: 10,000 1: 12,500	昭 8-6	全
192	九州西岸諸分圖 島嶺地 日之津港 神島水道 津崎 富岡島 岩瀬 阿久根嶺地 片瀬 泊浦	1: 20,000 1: 24,254 1: 24,196 1: 28,104 1: 25,295 1: 29,104 1: 36,379 1: 24,250 1: 24,250	昭 4-12	全	334	大原山群島及特別列島	1: 250,000	昭10-3	全	1266	釜山江附近	1: 75,000	昭 6-1	全
					336	羅州群島北部附近	1: 75,000	昭 8-4	全	1267	木浦港	1: 15,000	昭 6-3	半
					337	羅州群島南部附近	1: 75,000	昭 7-1	全	1268	長竹水道及附近諸島 統營港附近 (分圖) 統營港	1: 35,000 1: 30,000 1: 10,000	昭 6-3 昭 8-12	全
					340	蓬萊島附近	1: 30,000	昭 6-6	全	1269	釜山港附近	1: 35,000	昭11-6	全
					341	所安群島及珍島西部	1: 75,000	昭 8-3	全	1270	汝自島南部附近諸水道	1: 30,000	昭 9-3	全
					342	碧潭及附近諸水道	1: 30,000	昭 8-9	全	1271	居倉水道	1: 36,000	昭 7-5	半
					344	鳴津安	1: 25,000	昭 6-1	半	1272	長直路	1: 36,286	昭 8-7	全
					1002	門司及上海	1: 1,028,000	昭 5-5	全					


索引圖第9



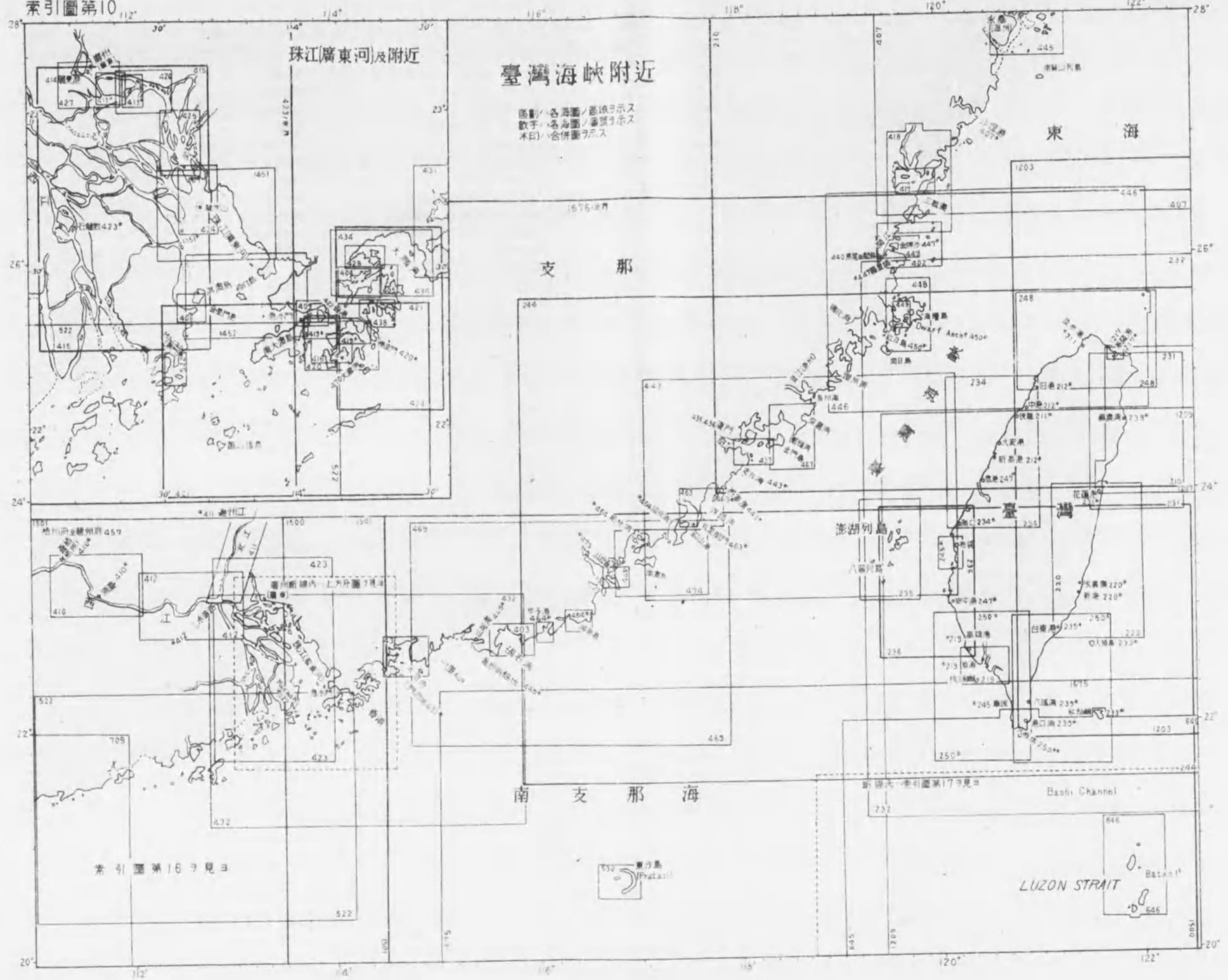
海圖

第9 東 海 Eastern Sea

番 號 No.	圖 名 Title	尺 度 Scale	刊 行 年 月 Date	圖 紙 Size	番 號 No.	圖 名 Title	尺 度 Scale	刊 行 年 月 Date	圖 紙 Size
157	紀州大島及鹿兒島海峽	1: 500,000	昭 5-8	全	471	象山浦及甬江 包有 舟山羣島南部	1: 88,160	昭 10-6	全
180	九州	1: 500,000	昭 10-1	全	473	三門灣及石浦港	1: 60,000	昭 9-11	全
182A	鹿兒島海峽奄美大島 (分圖) 口之島泊地	1: 500,000 1: 24,245	昭 6-8	全	476	台州列島及附近 (分圖) 台州列島諸地	1: 45,000 1: 20,000	昭 9-9	全
182B	奄美大島及沖繩島	1: 500,000	昭 6-8	全	477	魚山列島及龜山列島	1: 100,000	昭 9-4	全
183	山村灣 龜浦泊地	1: 14,384 1: 11,918	昭 4-10	1	478	台州灣及椒江 (分圖) 海門港	1: 40,000 1: 12,500	昭 10-2	全
199	船浮港	1: 30,000	昭 2-11	1	481A	上海港 第 1 (吳淞及高橋港)	1: 10,000	昭 10-3	全
216	南西諸島諸分圖 第 2 口永良部島 口永良部島 馬毛島 西之表島 島間泊地 大浦 宮之浦 一妻	1: 36,436 1: 18,218 1: 90,930 1: 12,124 1: 12,141 1: 12,159 1: 14,572 1: 12,138	昭 2-9	全	481B	上海港 第 2 (高橋港及揚子浦)	1: 10,000	昭 10-2	全
218	南西諸島諸分圖 第 2 名瀨港 切石泊地 寶島泊地 早町港	1: 12,137 1: 12,122 1: 24,242 1: 12,137	昭 4-10	1	481C	上海港 第 3 (揚子浦及楊子浦)	1: 10,000	昭 10-3	全
222	沖繩島南部	1: 67,500	昭 11-12	全	482	崇明島南側	1: 75,000	昭 12-6	全
224	石垣泊地	1: 30,000	昭 3-1	1	485	吳淞浦地	1: 25,000	昭 12-7	1
225	奄美大島	1: 112,500	昭 5-6	全	486	長嶺港及附近	1: 72,700	昭 9-10	1
226	沖繩群島 (分圖) 名瀨港	1: 200,000 1: 67,500	昭 9-8	全	487	杭州灣南東部 包有 甬江附近	1: 50,000	昭 9-9	全
227	連天池	1: 19,204	昭 4-5	1	489	杭州灣附近	1: 120,550	昭 10-8	全
229	伊平屋列島南部	1: 29,530	昭 4-12	1	490	揚子江南方附近 (東顧山及南瀛嶺)	1: 146,300	昭 10-5	全
232	蘇門答臘島	1: 500,000	昭 3-2	全	491	揚子江口附近	1: 120,000	昭 19-6	全
237	慶良間海峽	1: 36,349	昭 4-11	1	492	八格列島 アタクリター諸地	1: 72,700 1: 24,620	昭 9-9	1
238	久米島南部	1: 20,279	昭 4-11	1	500	上海港附近	1: 35,000	昭 11-3	全
240	龍麻部地	1: 12,232	昭 4-3	1	810	南支那海	1: 4,000,000	昭 11-7	全
241	宮古泊地	1: 40,000	昭 8-4	1	1002	門司至上海	1: 1,028,000	昭 5-5	全
242	大浦灣	1: 24,573	昭 9-10	1	1005	日本海及黃海	1: 2,500,000	昭 11-11	全
243	那珂港 (分圖) 那珂内港	1: 20,000 1: 5,000	昭 11-8	1	1072	東支那海及九州	1: 1,200,000	昭 10-5	全
389	上海港及山東高角	1: 750,000	昭 11-8	全	1203	沖繩島及臺灣 (分圖) 尖石諸嶼	1: 785,000 1: 200,000	昭 7-4	全
407	東引島及温州灣 (分圖) 沙堤港(南陽港)	1: 300,000 1: 39,240	昭 11-2	全	1204	宮古島及西表島	1: 200,000	昭 5-3	全
439	温州灣及舟山島	1: 300,000	昭 11-8	全	1205	宮古列島	1: 100,000	昭 4-11	全
441	舟山島及揚子江	1: 300,000	昭 11-3	全	1206	八重山列島 (分圖) 興那國島	1: 100,000 1: 72,673	昭 5-2	全
442	龜山列島及象山浦	1: 88,160	昭 10-3	全	1207	西表島及蘇我島	1: 200,000	昭 5-3	全
444	甬江 (分圖) 甬波諸地	1: 12,000 1: 5,000	昭 9-7	全	1209	先島群島及ルゾン	1: 1,200,000	昭 11-1	全
445	温州港附近	1: 71,000	昭 11-3	全	1210	大東島 南大東島及北大東島 沖大東島及カララ島	1: 72,500 1: 72,500 1: 36,339	昭 4-7	1
446	島垣嶼及東引島 包有 臺灣北部	1: 300,000	昭 3-11	全	1221	大隅海峽東部及附近	1: 200,000	昭 6-2	全
458	定海港及附近	1: 18,160	昭 9-10	1	1222	大隅海峽西部及附近	1: 200,000	昭 6-5	全
459	甌江(溫州河) (分圖) 温州港	1: 25,000 1: 12,500	昭 8-12	全	1676	フィリッピン 諸島北部附近	1: 2,500,000	昭 11-4	全



索引圖第10

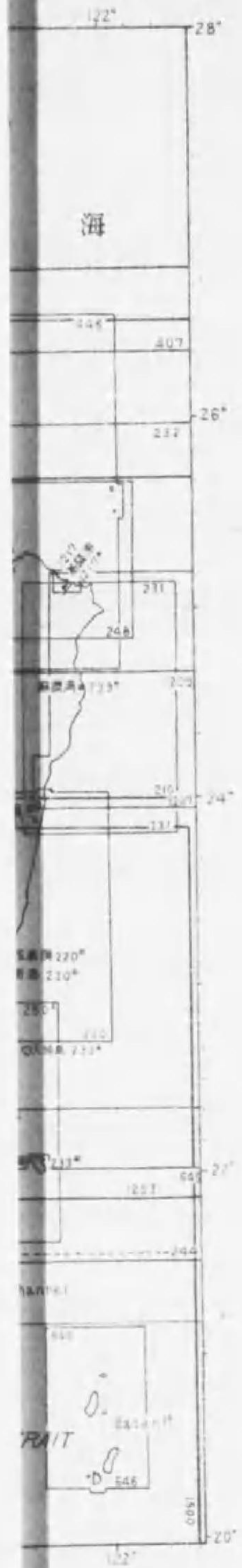


番號	海
No.	
210	長崎海門
211	長水港
212	長崎海門分圖
219	高橋地
220	高橋地分圖
231	花港地
232	花港地分圖
233	花港地分圖
234	花港地分圖
235	花港地分圖
236	花港地分圖
239	花港地分圖
344	花港地分圖
345	花港地分圖
347	花港地分圖
348	花港地分圖
250A	花港地分圖
250B	花港地分圖
402	花港地分圖
403	花港地分圖
404	花港地分圖
405	花港地分圖
406	花港地分圖
407	花港地分圖
408	花港地分圖
409	花港地分圖
410	花港地分圖
411	花港地分圖

海圖

第10 臺灣海峽附近

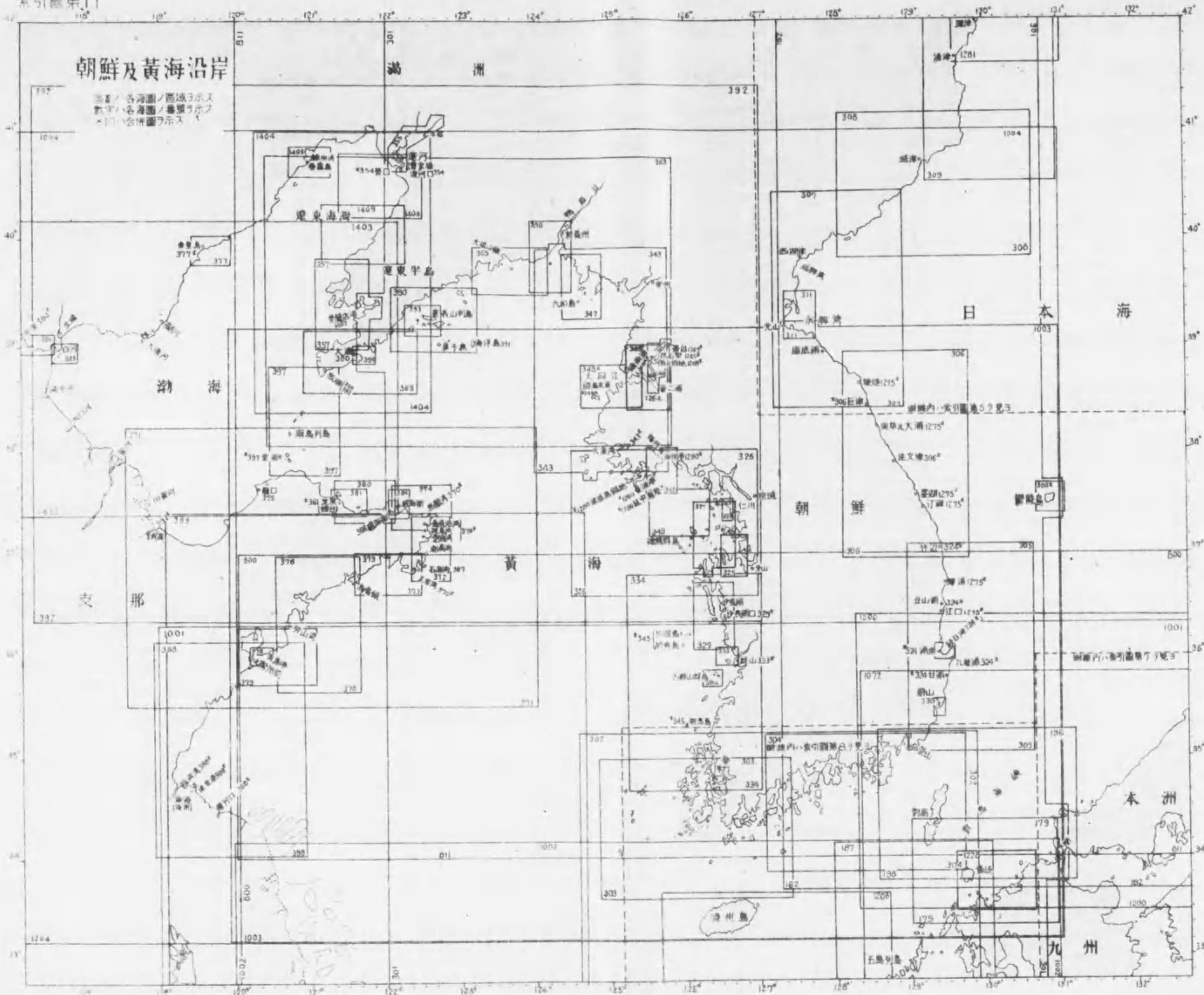
Formosa Strait



番號 No.	圖名 Title	尺度 Scale	刊行年月 Date	圖幅 Size	番號 No.	圖名 Title	尺度 Scale	刊行年月 Date	圖幅 Size	番號 No.	圖名 Title	尺度 Scale	刊行年月 Date	圖幅 Size
210	廈門港	1:1,437,000	昭6-8	全	412	西江第2(九江附近)	1:107,000	昭12-9	全	463	銅山港及浮頭灣	1:72,700	昭10-9	全
211	長沙港	1:18,200	昭7-3	+	(分圖) 三水直路	1:25,000				(分圖) 龍尾航門	1:36,300			
212	臺灣海峽分圖	1:20,000	昭13-12	+	413a	黃埔廣東第1	1:12,110	7-11	全	464	支那東岸諸分圖	1:36,330	昭10-12	全
219	臺灣海峽分圖	1:18,400			413b	黃埔廣東第2	1:12,110	7-7	全	(分圖) 龍尾航門	1:36,330			
220	臺灣海峽分圖	1:18,400			414	廣東港	1:6,000	昭11-10	全	昭安島	1:36,335			
231	臺灣海峽分圖	1:20,000			415	珠江三角洲	1:100,000	昭12-10	全	拓林灣諸地	1:36,340			
232	臺灣海峽分圖	1:50,000	昭15-10	全	416	南丁東水道	1:15,300	昭11-7	全	甲子港	1:72,660			
233	臺灣海峽分圖	1:27,000			(分圖) アバーデーン港	1:7,266			石井溪及神泉港	1:88,613				
234	臺灣海峽分圖	1:12,000			417	三亞及南部	1:36,620	昭10-1	全	467	開頭嶼及龍潭嶼	1:73,000	昭10-2	全
235	臺灣海峽分圖	1:150,000	昭7-1	全	418	三亞港附近	1:96,928	昭10-2	全	469	大星嶼及兄弟嶼	1:300,000	昭11-8	全
236	臺灣海峽分圖	1:36,500			419a	香港東部	1:12,150	昭13-2	全	(分圖) 汕頭港	1:25,000			
237	臺灣海峽分圖	1:150,000	昭6-11	全	419b	香港西部	1:12,150	昭11-6	全	龍嶼嶼諸地(ゴート島)	1:72,376			
238	臺灣海峽分圖	1:24,500			420	香港島	1:30,300	昭12-2	全	470	大潭灣	1:12,200	昭13-6	+
239	臺灣海峽分圖	1:300,000	昭9-2	全	(分圖) 佛堂門	1:12,100			474	南澳島附近	1:100,000	昭11-2	全	
240	臺灣海峽分圖	1:21,000			421	香港附近	1:108,440	昭11-11	全	475	汕頭港附近	1:22,000	昭12-9	全
241	臺灣海峽分圖	1:21,000			422	香港	1:6,080	昭10-7	全	(分圖) 汕頭港	1:11,000			
242	臺灣海峽分圖	1:14,500			423	珠江(廣東河)及西江	1:200,000	昭12-10	全	522	電白港(マカオ港)	1:300,000	昭11-8	全
243	臺灣海峽分圖	1:150,000	昭7-5	全	424	珠江(廣東河)第2(龍穴嶼及タイガー島)	1:24,220	7-6	全	(分圖) シト漢	1:48,120			
244	臺灣海峽分圖	1:30,000			425	珠江(廣東河)第3(タイガー島セコンド、パーサ)	1:24,630	昭5-10	全	南島港	1:48,760			
245	臺灣海峽分圖	1:100,000	昭7-7	全	426	珠江(廣東河)第4(セコンド、パーサ、黃埔及長山島)	1:24,830	昭5-9	全	海陵山港	1:48,440			
246	臺灣海峽分圖	1:150,000	昭7-9	全	427	珠江(廣東河)第5(黃埔水道及長山島及廣東)	1:24,300	7-9	全	マカオ港	1:50,000			
247	臺灣海峽分圖	1:30,000			428	スターリング嶼附近	1:12,140	昭18-10	大	530	東沙島	1:72,000	昭10-11	+
248	臺灣海峽分圖	1:18,500			431	大亞灣(バイアス灣)	1:84,614	昭10-9	+	645	ルソン北部	1:750,000	昭10-2	大
249	臺灣海峽分圖	1:650,000	昭10-8	全	(分圖) 三門灣地	1:36,330			附散 ルソン海峽					
250	臺灣海峽分圖	1:63,000	昭6-3	+	432	上川島及馬石嶼	1:300,000	昭11-11	全	646	バタン列島	1:100,000	昭6-1	全
251	臺灣海峽分圖	1:24,500			433	香港及大鵬灣	1:66,100	昭11-10	全	709	安南群島	1:700,000	昭12-6	全
252	臺灣海峽分圖	1:30,000			434	大鵬灣	1:36,490	昭11-3	全	(分圖) 南島	1:49,590			
253	臺灣海峽分圖	1:23,000			435	廈門內港	1:4,850	昭10-6	全	1203	神島及蓋嶼	1:785,000	昭7-4	全
254	臺灣海峽分圖	1:150,000	昭6-8	全	436	廈門外港	1:13,000	昭10-12	全	(分圖) 尖頭嶼	1:200,000			
255	臺灣海峽分圖	1:150,000	昭6-10	全	437	廈門港附近	1:36,300	昭11-2	全	1207	西貢島及龍潭嶼	1:200,000	昭5-3	全
256	臺灣海峽分圖	1:150,000	昭6-11	全	438	シエルトア港(コブキ港)	1:15,611	昭17-5	全	1209	先島群島(ルソン)	1:1,200,000	昭11-1	全
257	臺灣海峽分圖	1:30,000			440	馬尾及閩侯(福州)	1:22,640	昭12-5	全	1217	基隆港近海	1:18,000	昭15-8	全
402	臺灣海峽分圖	1:64,900	昭10-11	全	443	南澎列島及馬尾嶼 包有 澎湖列島	1:300,000	昭10-2	全	(分圖) 基隆港	1:10,000			
403	臺灣海峽分圖	1:64,310	昭10-6	+	(分圖) 定臺嶼	1:73,800			1451	急水門(虎門(北區))	1:48,270	昭10-9	全	
404	臺灣海峽分圖	1:14,500	昭17-12	大	將軍港	1:73,800			(分圖) 橫門漢口	1:30,000				
405	臺灣海峽分圖	1:12,130	昭18-1	全	445	漳州港附近	1:71,000	昭11-3	全	1452	急水門(虎門(南區))	1:48,250	昭10-9	全
406	臺灣海峽分圖	1:24,423	昭19-6	+	446	烏坵嶼及東引島	1:300,000	昭9-11	全	1500	南支那海北部東區	1:1,200,000	昭11-4	全
407	臺灣海峽分圖	1:300,000	昭11-2	全	包有 臺灣北部				1501	南支那海北部西區	1:1,200,000	昭13-2	全	
408	臺灣海峽分圖	1:39,240			447	閩江(外閩江)沙洲及塔頂諸地	1:41,520	昭10-7	全	1675	ヒラッピン群島	1:2,200,000	昭18-9	全
409	臺灣海峽分圖	1:12,360	昭10-5	+	(分圖) 羅星塔諸地及附近	1:18,168			1676	フィリッピン群島北部附近	1:2,500,000	昭11-4	全	
410	臺灣海峽分圖	1:12,350	昭12-9	全	金門島	1:14,544								
411	臺灣海峽分圖	1:10,900	昭10-6	全	448	澎湖海峽	1:72,000	昭11-2	全					
(分圖) 龍尾航門	1:36,330				449	澎湖海峽南部	1:24,230	昭10-1	全					
(分圖) 龍尾航門	1:36,330				450	紅日島北方水道	1:24,228	昭9-12	+					
(分圖) 龍尾航門	1:36,330				(分圖) ドワーフ諸地	1:18,220								
(分圖) 龍尾航門	1:36,330				457	西江第4(梧州府及龍州府)	0:36	3-7	全					

海圖

索引圖第11




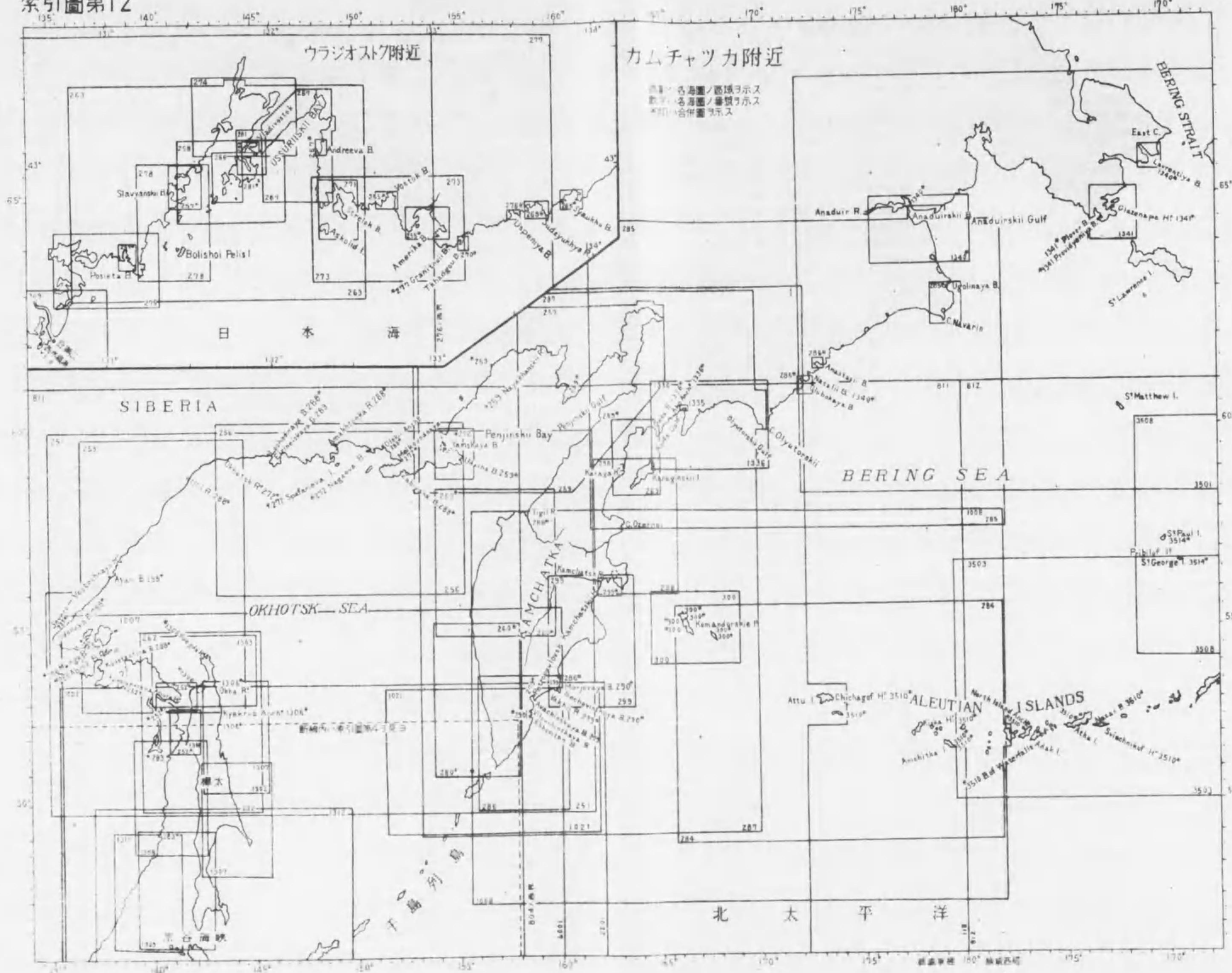
番號 No.	圖
162	日本海西部
173	九州北部(下圖)
	(分圖) 倉敷灣
187	九州北西部
196	下關港及釜山灣
301	朝鮮
302	朝鮮南岸附近
303	巨文島及大邱山群島
304	朝鮮南岸東部附近
305	釜山港及竹島
306	竹島及水湍
	(分圖) 巨濟島地
	注文津港
	蔚山港
307	朝鮮海峽
308	馬尾島及榑水嶺
309	舞水峯及豆浦江
311	水原港
323	仁川港
324	朝鮮東岸諸島分圖
	順天港
	竹島嶺
	扶山嶺
	九龍浦港
	甘浦港
	浦項港
	迎日嶺
325	牙山嶺地及附近
326	漢江近海
327	仁川港近海
	(分圖) 蔚山嶺地
329	沙長浦
	(分圖) 沙長浦口
333	蔚山港附近
	(分圖) 蔚山港
	蔚山嶺地
334	大邱山群島(蔚山嶺)
335	古邱山群島
336	蔚山嶺
343	長山嶺及鴨綠江
	(分圖) 大東嶺
345	朝鮮西岸南部諸島地
	外相島嶺地
	輪島嶺地
	於青島嶺地
346	海州港
347	蟻島及多爾島嶺地
348A	大同江 第1
	(分圖) 龍南浦港
	遼東水運
348B	大同江 第2

海圖

第 11 朝鮮及黃海沿岸 Korea & Yellow Sea

Table with columns: 番號 No., 圖名 Title, 尺度 Scale, 刊行年月 Date, 圖幅 Size, 番號 No., 圖名 Title, 尺度 Scale, 刊行年月 Date, 圖幅 Size, 番號 No., 圖名 Title, 尺度 Scale, 刊行年月 Date, 圖幅 Size. It lists various maps of the Korean and Yellow Sea regions with their respective scales and publication dates.





番號 No.	圖
1	日本海
251	オホーツク海
252A	オホーツク海
252B	オホーツク海
253	オホーツク海
255	オホーツク海
256	オホーツク海
257	オホーツク海
258	オホーツク海
259	オホーツク海
260	カムチャツカ
262	カムチャツカ
263	カムチャツカ
265	カムチャツカ
266	カムチャツカ
267	カムチャツカ
268	カムチャツカ
269	カムチャツカ
270	カムチャツカ
271	カムチャツカ
272	カムチャツカ
273	カムチャツカ
274	カムチャツカ
275	カムチャツカ
276	カムチャツカ
277	カムチャツカ

海圖

第12 カムチャツカ附近及ウラジオストク附近

Kamchatka & approaches to Vladivostok

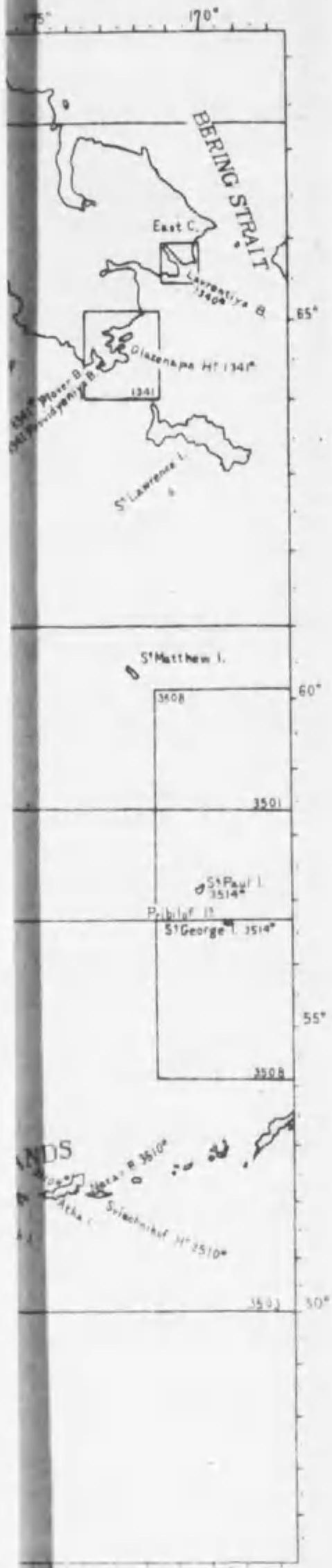
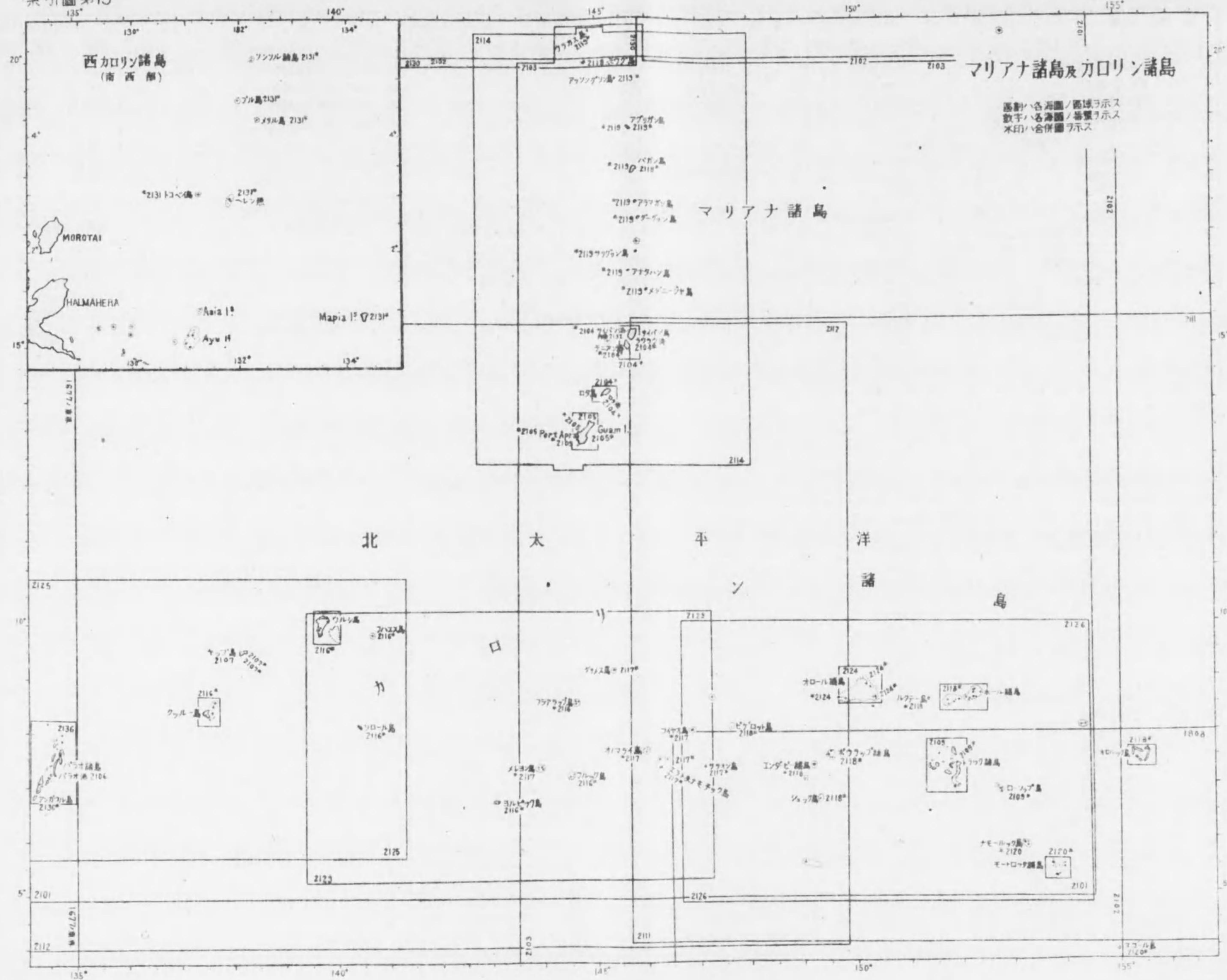


Table with 15 columns: No., Title, Scale, Date, Size, No., Title, Scale, Date, Size, No., Title, Scale, Date, Size. It lists various geographical locations and their details across three columns.

索引圖第13



海圖 第13 マリアナ諸島及カロリン諸島 Mariana Is. & Caroline Is.

番 號 No.	圖 名 Title	尺 度 Scale	刊行年月 Date	圖 積 Size	番 號 No.	圖 名 Title	尺 度 Scale	刊行年月 Date	圖 積 Size	
1677	フィリッピン諸島南部附近	1:2,500,000	昭18-1	全	2119	エンダービー諸島	1: 50,000	昭12-10	全	
1808	トラック諸島ヨビスマルク諸島	1:2,000,000	昭18-9	全		ビドロット島	1: 50,000			
2101	東京海峽東トラック諸島	1:4,000,000	昭13-2	全		ボウラップ諸島	1: 50,000			
2102	トラック諸島西フィリッピン諸島	1:4,000,000	昭13-4	全		マリアナ諸島諸分圖				
2103	サイパン島西マニラ諸島	1:4,000,000	昭13-7	全		ウラカス島	1: 35,000			
2104	サイパン島及ロタ島		昭13-12	全		モウダ島	1: 25,000			
	(分圖) サイパン島及附近	1: 132,100				アバン港	1: 46,900			
	ラウラウ港	1: 32,000				バガン島	1: 72,623			
	ロタ島	1: 200,000				アツンダソン島	1: 35,000			
	ロタ港	1: 35,000				アグリガン島	1: 75,000			
	テニアン港	1: 25,000				アグリガン諸地	1: 35,000			
	サイパン港	1: 25,000				アラマガン島	1: 45,000			
2105	グアム島及諸分圖		昭12-4	全		デーダオン島	1: 42,000			
	グアム島	1: 100,000				アナタハン島	1: 75,000			
	ウマタック島	1: 5,330			メディニージャ島	1: 45,000				
	アガニヤ島	1: 28,300			サリグワン島	1: 45,000				
	タロフォオ港	1: 10,500			2120	東カロリン諸島諸泊地 第2	14-7	モートロック諸島	1: 125,000	
アブラ港	1: 22,820	メゴール島	1: 75,000							
2106	パラオ港附近	1: 35,000	昭6-7	全	ビンダラップ島	1: 50,000				
2107	マラカル水道及パラオ港	1: 11,000	14-11	全	モキール島	1: 50,000				
	ヤップ島	1: 72,571			ナチック島	1: 100,000				
2109	(分圖) ヤップ港	1: 12,571	昭6-3	全	ナモールック島	1: 50,000				
	タラング島附近	1: 7,000			2124	オロール諸島	ビヘラル島	1: 100,000		
	トラック諸島及ローソップ島						オロール島	1: 50,000		
	トラック諸島	1: 125,000					マーダラップ島	1: 25,000		
	ローソップ島	1: 150,000					ウルシ島西パラオ島	1: 750,000		
トラック港	1: 12,100	2126	トラック島近海	1: 750,000						
2111	東カロリン諸島	1:2,000,000	15-7	全	2129	ウルシ島東ササオン島	1: 750,000			
2112	西カロリン諸島	1:2,000,000	15-7	全	2130	父島モウダ島	1: 750,000			
2114	マリアナ諸島	1: 750,000	昭12-4	全	2131	西カロリン諸島諸分圖 第3				
2116	西カロリン諸島諸泊地 第1		14-7	全		メリル島	1: 72,558			
	ヨルビック島	1: 100,000				ソソル諸島	1: 72,558			
	フルック島	1: 50,000				ヘレン港	1: 145,100			
	アララップ島	1: 100,000				ブル島	1: 72,558			
	ウルシ島	1: 250,000				マビア諸島	1: 200,532			
	クッル島	1: 250,000				トコベイ島	1: 72,558			
	ソロール島	1: 100,000				2132	サイパン港内港	昭11-4	全	
	ソハエス島	1: 25,000								2136
	2117	西カロリン諸島諸泊地 第2					14-7	全	(分圖) アツガウル島	
		エラト及ナモチック島				1: 100,000				
グリメス島		1: 50,000								
フィヤオ島		1: 50,000								
ササオン島		1: 100,000								
オノマライ島		1: 100,000								
メレヨン島		1: 100,000								
2118	東カロリン諸島諸泊地 第1		14-7	全	オロールック島	1: 250,000				
	シニョック島	1: 50,000								
	ホール諸島	1: 250,000								
	ルタテ島	1: 50,000								
	グリーンニッチ島	1: 100,000								

カロリン諸島


示す
ホス

2012

15°

10°

1000



2012

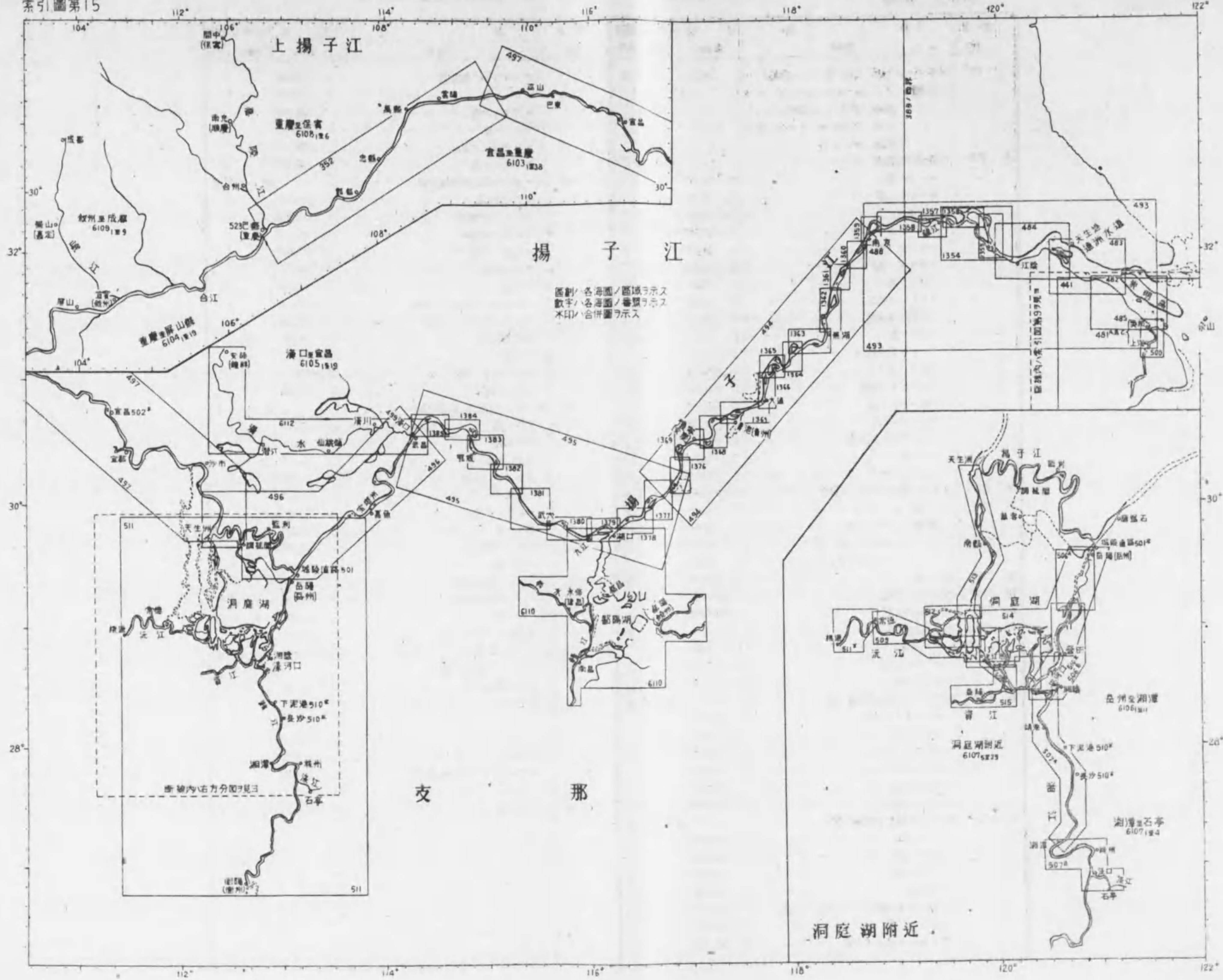
海 圖 第 14 マーシャル諸島及ギルバート諸島

Marshall Is. & Gilbert Is.

ギルバート諸島

2103

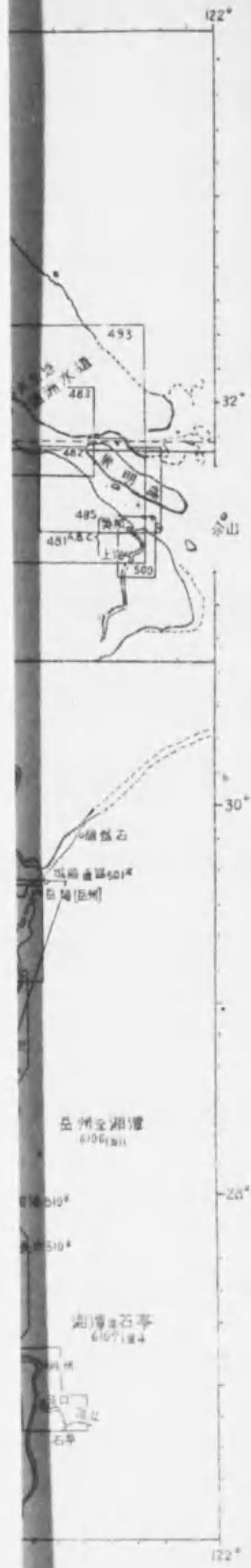
番 號 No.	圖 名 Title	尺 度 Scale	刊行年月 Date	圖 種 Size	番 號 No.	圖 名 Title	尺 度 Scale	刊行年月 Date	圖 種 Size
817	ギルバート諸島 (キングスミル群島) … (分圖) クリア及アラスカ、エスピーゲル 諸地、ビーコック諸地、ノヌチ、 ベル、アバママ、アバママ島南 航路、オノトア	0-10	4-7	全		ロンゴラップ南水道 ……	1: 155,000		
※ 2051	中央太平洋諸島 ……		昭11-5	1/2	※ 2122	マーシャル諸島中部諸分圖 ……		昭3-9	全
	ベーカー島 ……	1: 36,100				ウォヅェ島 ……	1: 103,674		
	オーシャン島 ……	1: 48,370				ルーリック海峡 ……	1: 11,800		
	ナウル ……	1: 75,000				ラゲジク海峡 ……	1: 65,000		
	ラカハンガ ……	1: 50,000				エルタツ島 ……	1: 471,234		
	ハウランド島 ……	1: 36,100				ウヅエ島 ……	1: 315,520		
	カロライン島 ……	1: 64,220				ラエ島 ……	1: 167,210		
	フリスト島 ……	1: 72,580				マロエラップ島及アウル島 ……	1: 414,676		
	ヴェストツタ島 ……	1: 36,290				アイリングラブラブ島 ……	1: 518,309		
	マルデン島諸地 ……	1: 48,370				南水道 ……	1: 84,000		
	ナツソ島 ……	1: 72,580				ナモ島 ……	1: 302,352		
	マニヒキ島諸地 ……	1: 14,720				クエジュリン島 ……	1: 403,172		
	マルデン島 ……	1: 145,110			※ 2123	マーシャル諸島南部諸分圖 ……		昭3-10	全
	デーモン諸島 ……	1: 158,120				アルノ島 ……	1: 159,829		
	スターバツク島 ……	1: 145,120				イネ諸地 ……	1: 29,025		
	ジャーヴィス島 ……	1: 50,000				メジュロ島 ……	1: 164,915		
	ニュアトブツタ諸島 ……	1: 150,000				ジャリット諸地 ……	1: 60,469		
	マニヒキ ……	1: 72,570				ミレ島 ……	1: 284,549		
	ニュアトブツタ ……	1: 75,000				ナムリツク島 ……	1: 329,811		
※ 2103	サイパン島至マーシャル諸島 ……	1: 4,000,000	昭13-7	全		キリー島 ……	1: 72,541		
※ 2108	クサイ島-名ウアラン ……	1: 75,000	11-3	1/2		タカイワ諸地 ……	1: 36,280		
	(分圖) コキール港 ……	1: 20,000				エボン島 ……	1: 72,556		
	ロツティン港 ……	1: 20,000			※ 2127	マーシャル諸島北部 ……	△ 1: 750,000	昭15-9	全
	クサイ港 (チャプロル) ……	1: 10,000			※ 2128	マーシャル諸島南部 ……	△ 1: 750,000	昭15-10	全
※ 2110	ボナベ島 ……	1: 103,600	15-6	全	※ 2135	ヤルト島 ……	1: 100,000	昭6-4	全
※ 2111	東カロリン諸島 ……	1: 2,000,000	15-7	全		(分圖) ヤルト港 ……	1: 16,000		
※ 2113	マーシャル諸島 ……	1: 2,000,000	15-7	全	※ 2201	マーシャル群島至ギルバート諸島 ……	1: 2,000,000	昭18-12	全
※ 2115	ボナベ島諸港 ……		昭6-2	全	※ 2204	ギルバート諸島諸分圖 ……		昭11-8	全
	ボナベ港 ……	1: 25,000				マキン礁湖入口 ……	1: 35,000		
	マタラニム港 ……	1: 36,115				タラワ ……	1: 132,260		
	ロンキチ港 ……	1: 24,187				マラケイ ……	1: 146,560		
※ 2120	東カロリン諸島諸泊地 第2 ……		14-7	1/2		マイアナ ……	1: 174,400		
	モートロツク諸島 ……	1: 125,000				アバイアン ……	1: 146,560		
	ヌゴール島 ……	1: 75,000				ベチオ(ビチツ)諸地及附近 ……	1: 20,000		
	ビンゲラップ島 ……	1: 50,000				マキン ……	1: 152,000		
	ナモールツク島 ……	1: 50,000			2218	ノヌチ南部 ……	1: 45,570	14-3	1/2
	ナチツク島 ……	1: 100,000							
	モキール島 ……	1: 50,000							
※ 2121	マーシャル諸島北部諸分圖 ……		昭4-7	全					
	ブラウン島 ……	1: 300,000							
	ビキンニ島 ……	1: 300,000							
	ウジラン島 ……	1: 200,000							
	メジチ島 ……	1: 145,150							
	ロンゴラップ島及アイリギンアエ島 ……	1: 310,166							
	リキエツク島 ……	1: 518,377							
	ウトロツク島及タケ島 ……	1: 145,158							



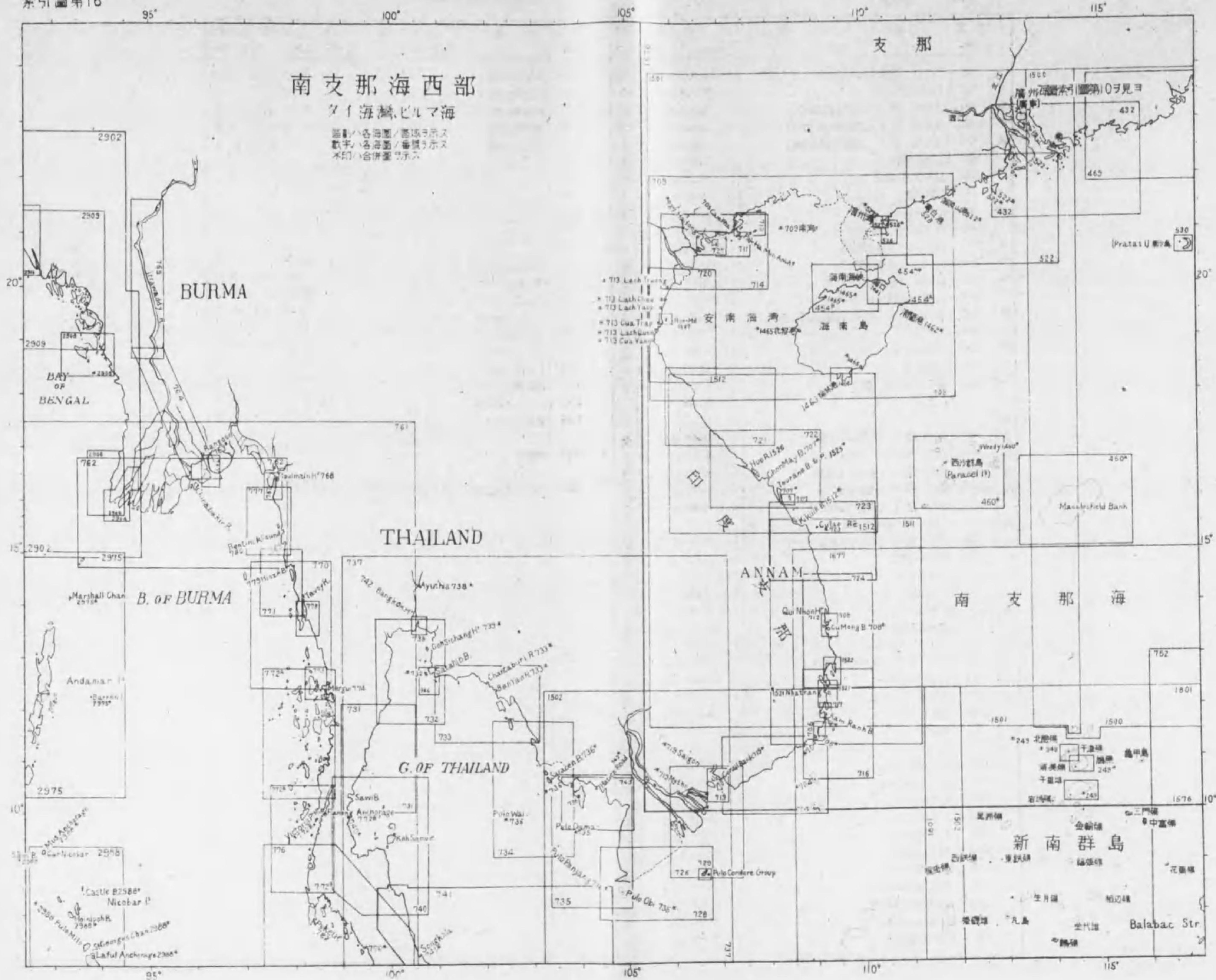
海圖

第 15 揚 子 江

Yangtse Kiang



番 號 No.	圖 名 Title	尺 度 Scale	刊 行 年 月 Date	圖 積 Size	番 號 No.	圖 名 Title	尺 度 Scale	刊 行 年 月 Date	圖 積 Size
352	揚子江 (慶州府至重慶府)	1: 146,000	11-3	全	1365	隆興洲至成德洲	1: 25,000	昭10-5	大
441	舟山島至揚子江	1: 300,000	昭11-3	全	1366	成德洲至鐵板洲	1: 25,000	昭10-3	全
481A	上海港 第 1 (吳淞至高橋港)	1: 10,000	昭10-3	全	1367	鐵板洲至新開溝	1: 25,000	昭10-3	全
481B	上海港 第 2 (高橋港至楊樹浦)	1: 10,000	昭10-2	全	1368	新開溝至廣豐圩	1: 25,000	昭10-9	全
481C	上海港 第 3 (楊樹浦至雙鯉嘴)	1: 10,000	昭10-3	全	1369	廣豐圩至阜康圩	1: 25,000	昭10-10	全
482	崇明島南側	1: 75,000	昭12-6	全	1370				
483	通州水道及附近	1: 75,000	昭12-6	全	1371				
484	江陰附近	1: 75,000	昭12-5	全	1372				
485	吳淞濱地	1: 25,000	昭12-7	+	1373				
488	南京港	1: 9,600	昭12-10	全	1374				
493	揚子江 (上海至南京)	1: 155,000	昭7-9	全	1375				
494	揚子江 (南京至東流)	1: 155,000	昭7-9	全	1376	阜康圩至牌石磯	1: 25,000	昭3-4	全
495	揚子江 (東流至漢口)	1: 155,000	昭7-9	全	1377	牌石磯至小孤山	1: 25,000	昭11-9	全
496	揚子江 (漢口至コンプトン直路)	1: 155,000	昭10-9	全	1378	小孤山至八里江口	1: 25,000	昭11-9	全
497	揚子江 (コンプトン直路至奉節(慶州))	1: 155,000	昭11-9	全	1379	八里江口至九江	1: 25,000	昭11-9	全
499	漢口港	1: 12,000	昭12-12	全	1380	九江至武穴	1: 25,000	14-3	全
500	上海港附近	1: 35,000	昭11-3	全	1381	武穴至李家洲	1: 25,000	昭12-5	全
501	城陵直路	1: 12,100	昭2-9	+	1382	李家洲至颶風磯	1: 25,000	14-3	全
502	揚子江諸分圖 第 3		7-11	+	1383	颶風磯至三江口	1: 25,000	14-3	全
	宜昌	1: 24,248			1384	三江口至葉家洲	1: 25,000	昭9-6	全
					1385	葉家洲至漢口	1: 25,000	14-3	全
506A	湘江 第 1 (岳陽至四水磯)	1: 36,360	昭10-6	全	米 6110	鄱陽湖	1: 149,400	昭14-3	全
506B	湘江 第 2 (四水磯至漢河口)	1: 36,360	昭10-10	全	米 6112	漢江 (漢水、襄河) 漢口至安陸 (鐘祥)	1: 145,000	昭13-5	+
507A	湘江 第 3 (漢河口至湘潭)	1: 36,360	昭10-10	全					
507B	湘江 第 4 (湘潭至瀘江)	1: 36,360	昭10-9	全					
508	沅江 第 1 (臨資口至沅江市)	1: 36,360	昭10-10	全					
	附 湘江及沅江總圖								
509	沅江 第 2 (沅江市至常德)	1: 36,360	昭10-9	全					
510	湘江諸分圖		昭11-5	全					
	漢河口	1: 8,000							
	下泥港	1: 8,000							
	長沙	1: 20,000							
511	洞庭湖及湘江	1: 368,400	昭11-10	全					
	(分圖) 沅江	1: 72,725							
512	沅江 第 3 (南灣至接港口)	1: 36,360	昭10-9	全					
513	天生洲至南嘴	1: 36,360	昭10-8	全					
514	岳陽(岳州)至南嘴	1: 72,730	昭11-8	全					
515	資江	1: 36,360	昭10-10	全					
523	重慶港	1: 7,180	8-3	全					
1354	連成洲至大沙	1: 72,756	15-6	全					
1355	連成洲至永安洲	1: 25,000	昭6-10	全					
1356	永安洲至焦山	1: 25,000	昭12-5	全					
1357	大沙至十二圩	1: 25,000	昭9-6	全					
1358	十二圩至天河口	1: 25,000	昭9-6	全					
1359	天河口至南京	1: 25,000	昭8-1	全					
1360	南京至鷓鴣山	1: 25,000	昭8-6	全					
1361	鷓鴣山至黃洲新灘	1: 25,000	昭8-8	全					
1362	黃洲新灘至廣福磯	1: 25,000	昭8-10	全					
1363	廣福磯至黑沙洲	1: 25,000	昭9-6	全					
1364	黑沙洲至隆興洲	1: 25,000	昭9-4	全					



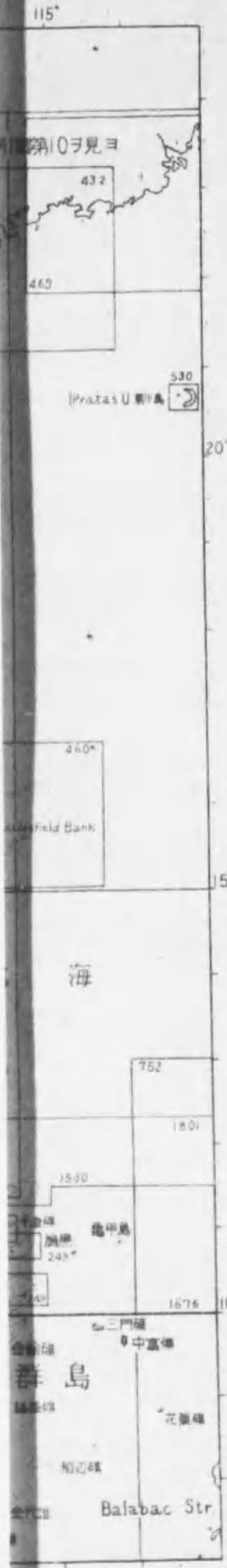
番號	No.	圖
米	249	新南群島
		北段礁
		千津礁
		地礁
		千里堆
米	432	上川島
米	454A	海南海峽
		(分圖) 西段
米	454B	海南海峽
米	460	西沙群島
		西沙群島
		マツダ礁
		(分圖) 西段
米	469	大星群島
		(分圖) 西段
米	522	電白港
		海陵山
		海島
		シト
		マカ
米	526	廣州島
		(分圖) 西段
米	527	廣州島
		(分圖) 西段
米	528	電白港
米	530	東沙島
米	704	サイゴン
		(分圖) 西段
米	705	カムフラ
米	706	ファン
		(分圖) 西段
米	707	ツレー
		シヤム
		シヨシ
		ロー
米	708	タシュ
		(分圖) 西段
米	709	安南
		(分圖) 西段
米	710	バカ
		シャ
米	711	ター
米	712	キ
米	713	安南
		ラク
		ラク
		ラク
		キア
		ラク
		キア

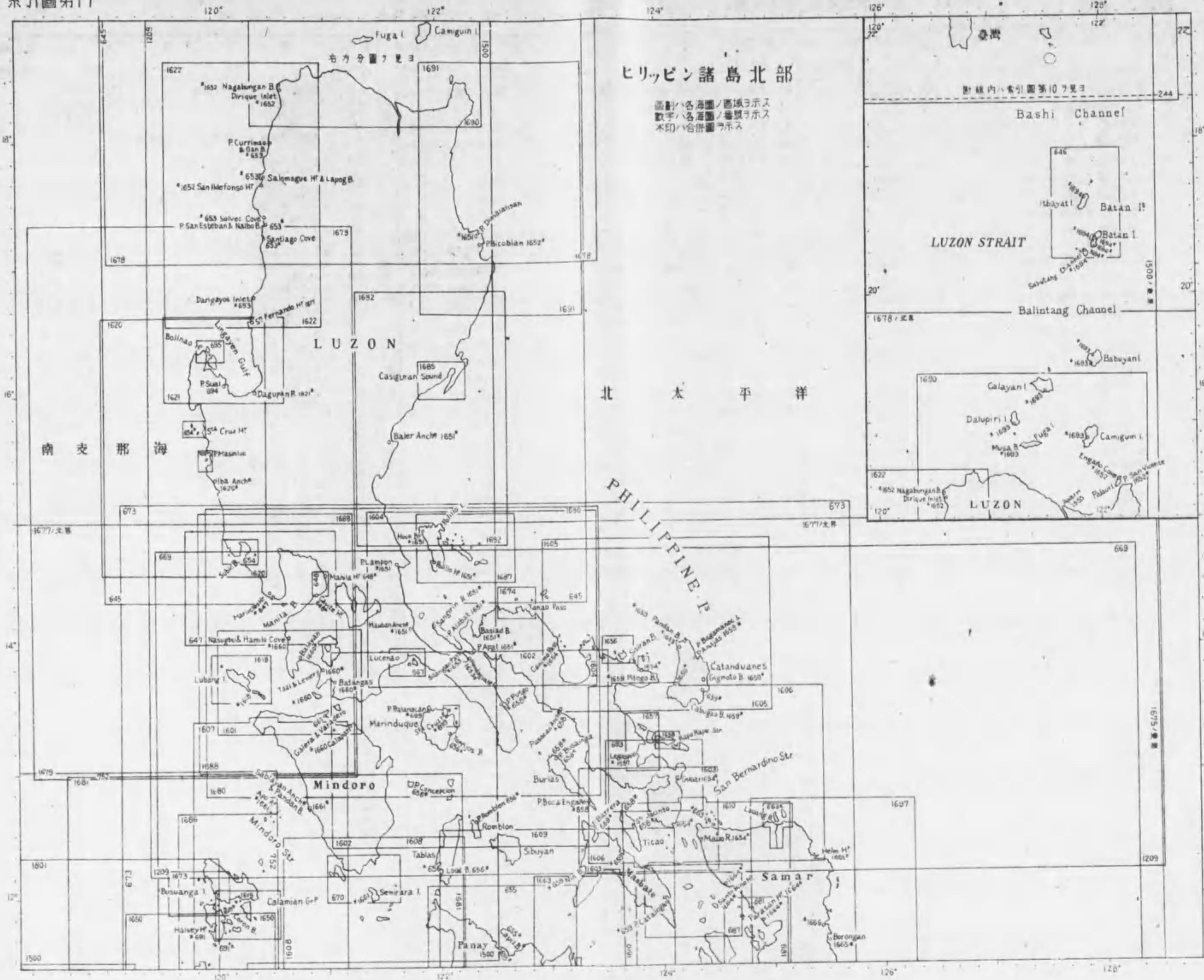
海圖

第 16 南支那海西部、タイ海灣及ビルマ海

Western Part of South China Sea, Gulf of Thailand & Burma Sea

Main table with columns: No., Title, Scale, Date, Size. It lists various geographical features and maps in Japanese and English, including islands, rivers, and coastal areas.





ヒリッピン諸島北部

海図の各海圖ノ區域ヲ示ス
数字ノ各海圖ノ番號ヲ示ス
木印ノ合併圖ヲ示ス

番號	圖
No.	
244	臺灣海峡
645	ルソン北端
646	バタン列島
647	マニラ灣
	(分圖)
648	マニラ港
	(分圖)
653	ルソン南端
	オリガノス島
	タルシマ島
	サン・ニクス
	サロヤグ
	ソルベラ
	サン・ペドロ
654	サンタ・クルス
	スピタール
655	バナイ北端
	(分圖)
656	フィリッピン諸島
	コンセプション
	ルータ
	カン・アン
	トージョス
	ロムボン
658	ブーリアス
	ブスコ
	バサカ
	ボカ
	ブシン
	プサイ
	サン・イデー
	サン・グヤン
659	マスバ
	ボレー
	カタイン
	ニン
	マスバ
661	ガレラ
663	ラオアン
	(分圖)
667	レセナ
	港
669	菲律賓諸島
670	インド
673	ルソン南端
681	リブカン
687	ナロ
691	ハルセイ

海圖

第17 フィリピン諸島北部

Northern Part of Philippine Is.

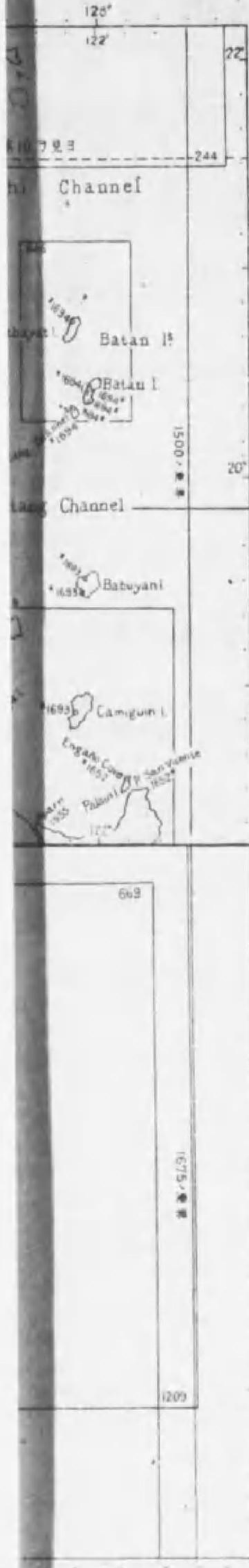
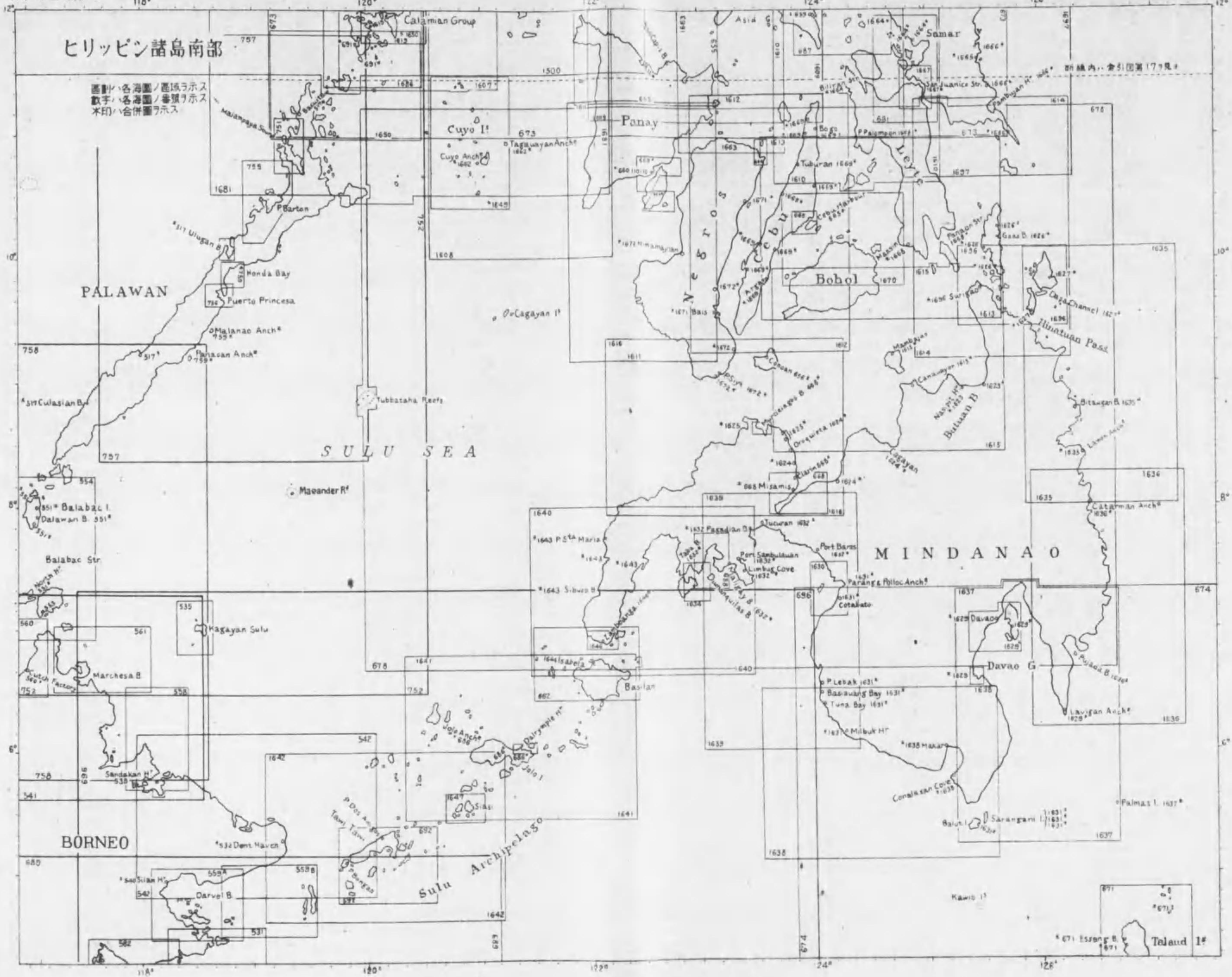


Table with 5 columns: No., Title, Scale, Date, Size. It lists various nautical charts for the northern Philippines, including titles like 'Luzon Strait', 'Bataan Strait', and 'Mindoro Strait', along with their scales and publication dates.

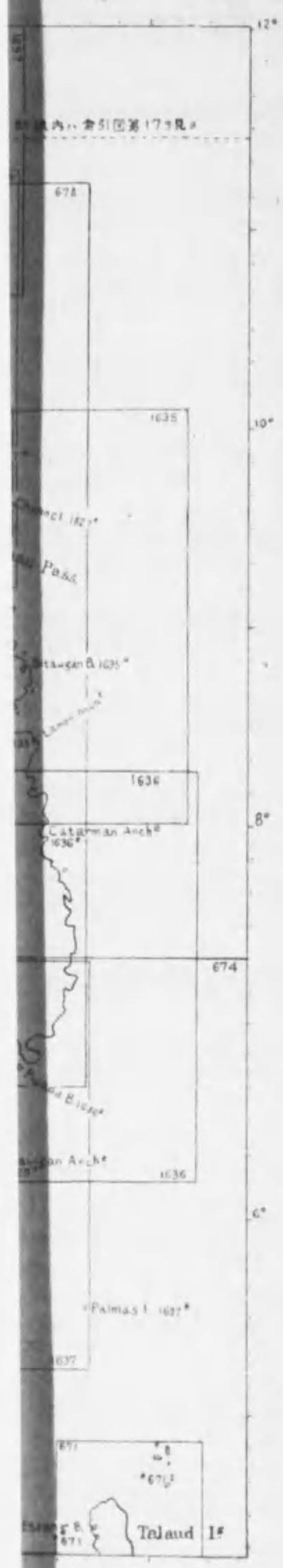
索引圖第18



番 號 No.	圖
517	パライワン
	パネ
	クラ
	マラ
	ウル
531	シブ
532	デ
	タワ
535	カガ
538	サン
540	シブ
541	ガヤ
542	サン
551	パライ
	ノ
	カ
	ダ
	サ
	シ
	タ
553	ミ
554	パ
558	ラ
559	ダ
559	ダ
560	マ
	(分)
	カ
561	マ
582	シブ
635	パ
	(分)
656	フィ
	コ
	ル
	カ
	ト
	ロ
659	マ
	パ
	カ
	ニ
	マ
660	イ
	(分)
662	パ
665	セ
	(分)
666	エ
668	ミ

海圖

番 號 No.	圖 名 Title	尺 度 Scale	刊行年月 Date	圖 積 Size	番 號 No.	圖 名 Title	尺 度 Scale	刊行年月 Date	圖 積 Size
517	バラワン島西岸諸港泊地	1: 14,951	11-8	全		(分圖) ムルツ	1: 29,500	昭12-4	全
	バキッ	1: 20,000				ミサ	1: 29,530		
	タラシアン	1: 30,000			671	タラウド諸島	1: 29,360		
	マラヌッ	1: 30,000		米		(分圖) エッサ	1: 29,380		
	ウルガン	1: 97,000	昭12-9	全		カカル	1: 19,690		
531	シブコ嶼北東部	1: 24,190	昭13-4	米		パッ	1: 19,560		
532	デント港	1: 14,510				ベオ	1: 21,660		
	タワウ泊地	1: 72,500	37-11	米		ライ	1: 29,480		
535	カガヤンスル及附近諸島	1: 17,330	昭12-5	全		サレ	1: 14,800		
538	サンダカン港	1: 290,240	昭13-2	全		コロ	1: 123,000	昭12-1	全
540	シラム港	1: 235,000	昭8-1	全	673	ルゴン南部及附近	1: 34,980	10-3	米
541	ガヤ嶼	1: 22,260	11-6	全	674	セレベス海東部	1: 29,870		
542	サンダカン港	1: 15,000			678	スールー海東部	1: 9,960	10-1	米
551	パラムバンガン島及バラバッタ島諸嶼地	1: 20,000			681	リプカン諸島	1: 9,960		
	ノース港	1: 22,260			686	スールー嶼島諸嶼	1: 20,000		
	カランドラン	1: 40,000				ダル	1: 9,940		
	ダラワン	1: 15,000				ホロ	1: 9,970		
	サウス	1: 97,000	39-9	米	687	ナロ嶼	1: 400,000	昭9-3	全
	シエゴ	1: 97,000	昭12-11	全	688	マカッサ	1: 150,000	昭11-12	全
	タラレンドン	1: 97,000	昭12-11	全	689	マカッサ	1: 110,000	昭9-2	全
553	ミットフォード港	1: 72,600	昭10-6	全	691	ハルセイ	1: 9,874		
554	バラバッタ海峡	1: 36,650				ディ	1: 235,000	昭9-10	全
558	ランカヤン	1: 97,000	昭12-6	全	692	タウイ			
559	ダーヴェル	1: 97,000	昭12-9	全	696	スールー			
559A	ダーヴェル	1: 150,000	昭12-7	全	751	マラム			
559B	ダーヴェル	1: 40,000			752	バラワン			
560	マルツ	1: 40,000			755	セー			
	(分圖) マルツ	1: 10,000			756	ブ			
	カッチ	1: 40,000			757	バラワン			
561	マラワレ	1: 10,000			758	バラワン			
582	シブコ嶼北西部	1: 40,000			759	バラワン			
655	バイナ北岸	1: 5,000			1500	南支那			
	(分圖) バイナ	1: 5,000			1607	ミン			
	カビズ	1: 10,000			1608	タ			
656	フィリッピン諸島諸分圖 第2	1: 10,000	昭15-2	全	1609	マ			
	コンセプション	1: 10,000			1610	サン			
	ルー	1: 5,000			1611	パ			
	カノ	1: 5,000			1612	タ			
	トー	1: 10,000			1613	ホ			
	コム	1: 32,000			1614	ス			
659	マスバテ	1: 33,000	昭13-9	全	1615	(分圖) マン			
	パー	1: 33,500				カ			
	カタ	1: 20,000							
	ユン	1: 50,000	昭7-6	全					
	マス	1: 10,000							
660	イロイ	1: 117,000	昭11-8	全					
	(分圖) イロイ	1: 30,000	昭11-10	全					
662	バシ	1: 10,000							
665	セブ	1: 23,040	10-6	全					
	(分圖) セブ	1: 60,000	昭14-9	全					
666	エスカ								
668	ミサ								

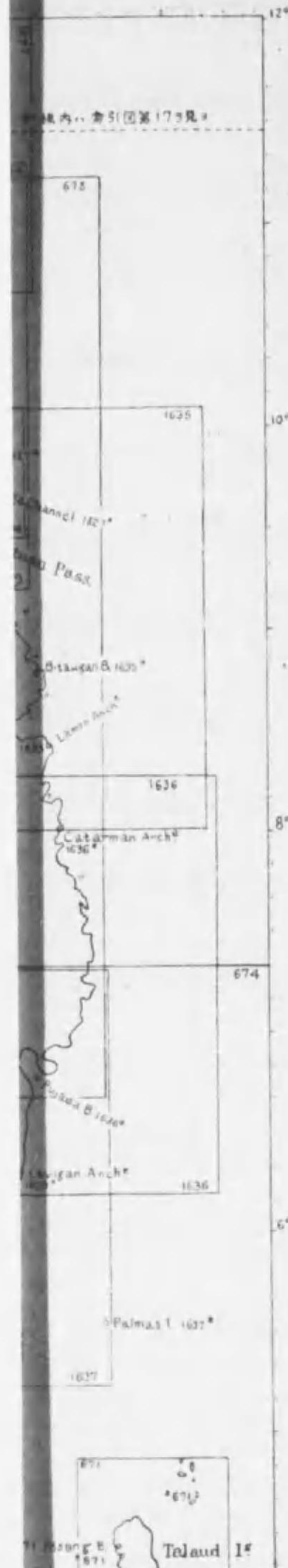


海圖

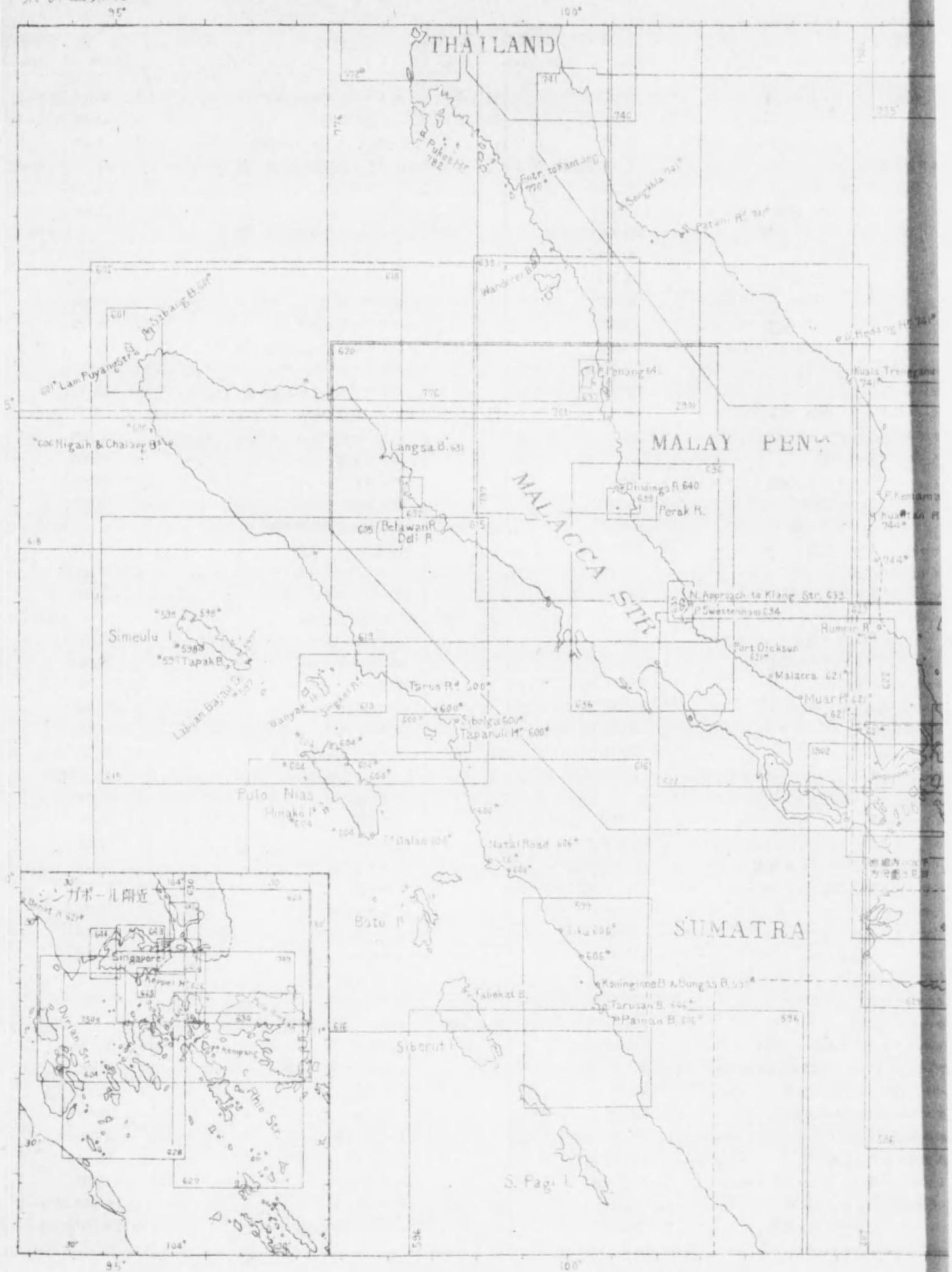
第18 ヒリッピン諸島南部

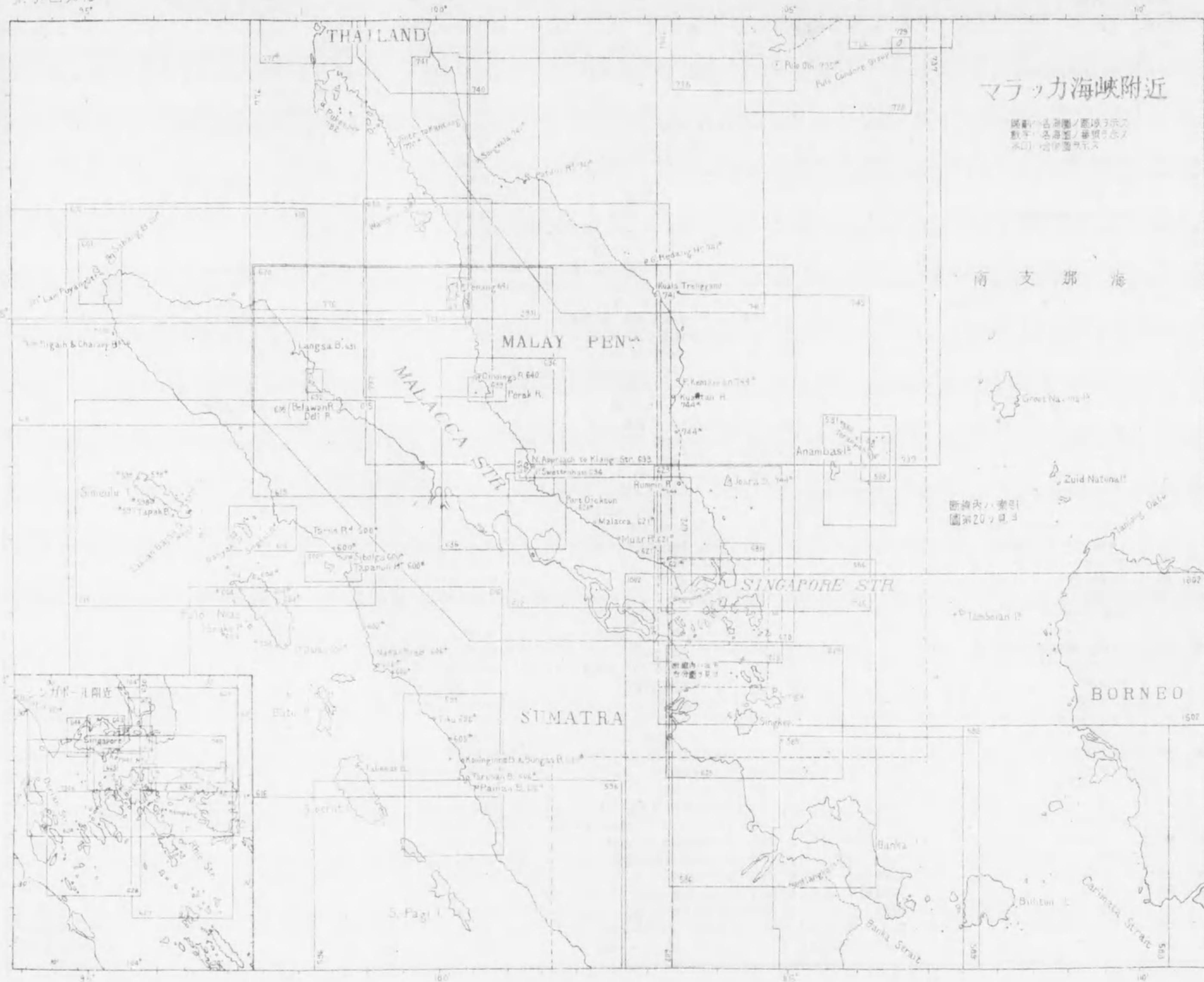
Southern Part of Philippine Is.

Main table with columns: 番號 No., 圖名 Title, 尺度 Scale, 刊行年月 Date, 圖積 Size, 番號 No., 圖名 Title, 尺度 Scale, 刊行年月 Date, 圖積 Size, 番號 No., 圖名 Title, 尺度 Scale, 刊行年月 Date, 圖積 Size, 番號 No., 圖名 Title. It lists various geographical features and maps of the southern Philippines.



索引圖第19





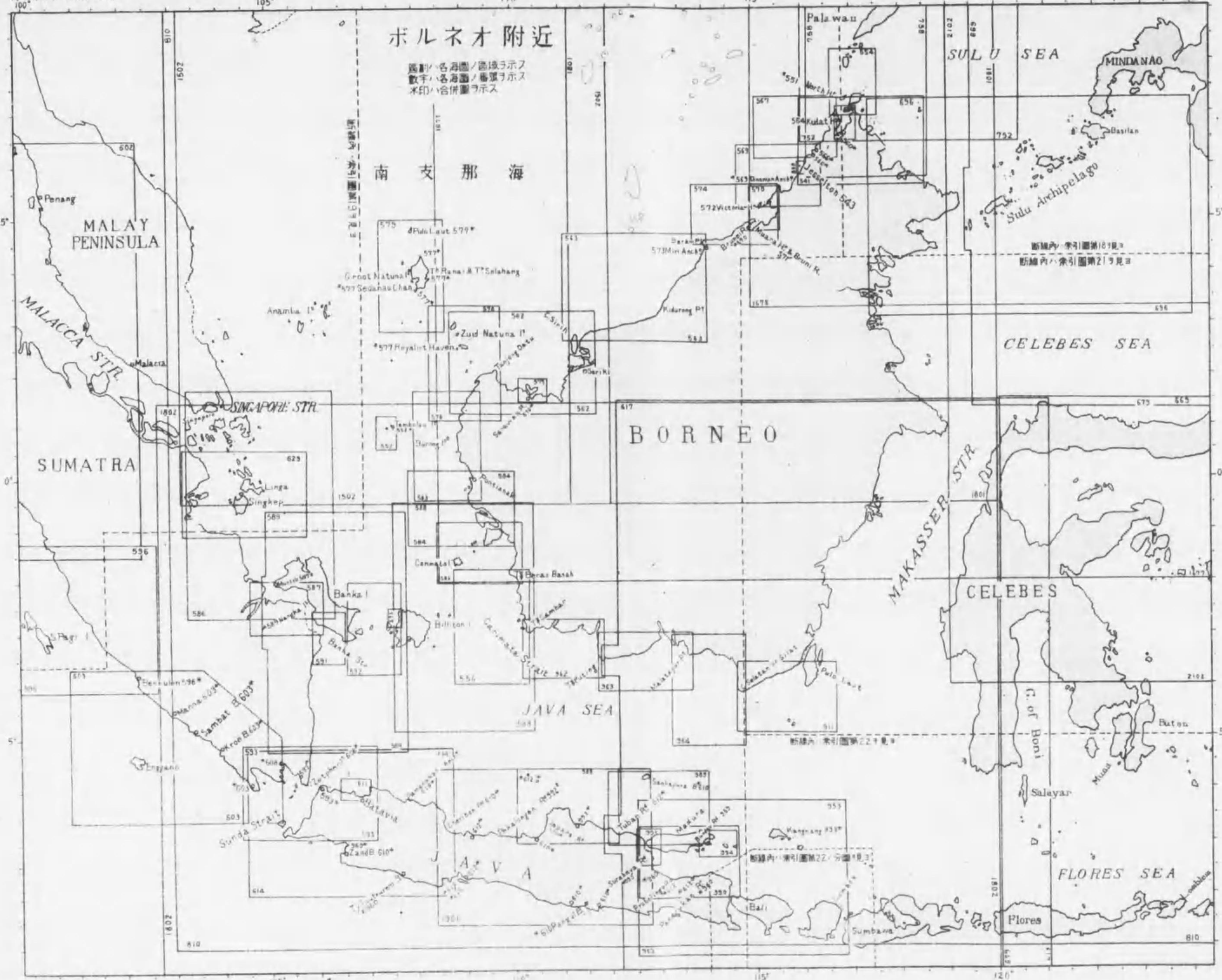
海圖

番號 No.	圖 Title
580	アナンバス列島(北東群島) (分圖) テランベール
581	アナンバス列島
586	バンカ海峡昭南港
588	カリマタ海峡
589	バンカ海峡ガスパル群島 (分圖) ナンダカ群島
596	ニムック島至ベンクレン 包有 シムルト群島 (分圖) ベンクレン附 ベンクレン泊
597	シマルル島諸諸地 第1 シナパン島及リンギ島 ラブアン、バジャウ島 テバック島
598	シマルル島諸諸地 第2 シビゴ島 シマランダン島 シマランダン島附近 シマルル島及シマルル
599	カチアガン角至タンジュン (分圖) コニンギン島 エンマ港
600	スマトラ西岸諸諸地 第 メバシリ島及マンサラ メブレン泊地 アエルバングス諸 シボルガ泊地 メバシリ島北部 メブレン泊地 パルス泊地
601	スマトラ北西部諸諸地 (分圖) サパン島 ラム、ブヤン
602	スマトラ北岸及西岸(ラン ン)
604	ニア島諸諸地 ヒナコ諸島 アフル島 ダアン、マトリ諸島 ダラム島 タナ、ナン群島 シアベ島 ラダンチ島 オノリムブ泊地
605	ベラワン河及チリ河 (分圖) ベラワン港
606	スマトラ西岸諸諸地 第 リハイール及デララン島 ラヤ橋 チク泊地

番 号 No.	圖 名 Title	尺 度 Scale	刊行年月 Date	圖 積 Size	番 号 No.	圖 名 Title	尺 度 Scale	刊行年月 Date	圖 積 Size	番 号 No.	圖 名 Title	尺 度 Scale	刊行年月 Date	圖 積 Size	
米 580	アナンバス列島(北東群島) (分圖) テラソバール	1: 72,650	昭13-2	全		バイナン島	1: 25,000			米 737	タイランド(シム)海峽	1: 350,000	昭14-8	全	
		1: 15,000				タマン泊地	1: 50,000			米 740	ラコン泊地タネ角 (分圖) ランスアン(ランスミン)泊地	1: 307,000	昭14-6	全	
米 581	アナンバス列島	1: 171,930	昭13-2	全		ナタル泊地	1: 50,000			米 741	カバ島至ラコン泊地 (分圖) ソンタラー(ジゴラ)泊地	1: 90,000	昭13-12	全	
米 586	パンカ海峡昭南港	1: 500,000	昭17-8	全		ブリアマン泊地	1: 50,000								
米 588	カリマタ海峡	1: 500,000	昭14-8	全		タルナン島	1: 50,000								
米 589	パンカ海峡及ガスバル海峡 (分圖) ナンダカ諸島	1: 511,000	昭12-7	全	米 613	パニヤック諸島	1: 100,000	昭6-3	全						
		1: 74,000			米 615	ラチャ角至イリル	1: 500,000	昭18-2	全						
米 596	ニヤムック島至ベントレン 包有 シベルト至メガ (分圖) ベントレン附近 ベントレン泊地	1: 500,000	昭3-10	全	米 616	イリル至ニヤムタ	1: 500,000	昭18-6	全						
		1: 100,000			米 618	ビューリュウラ(ベルラタ)角至ラチャ角	1: 500,000	昭14-6	全	米 744	馬來半島東岸諸分圖 巴ハル河口	1: 40,000			
		1: 25,000			米 619	チアマント角至アルア諸島	1: 500,000	昭18-2	全						
米 597	シマルル島諸諸地 第1 シナパン島及リンギ島 ラブアン、バジャワ及附近 テバク島	1: 25,000	昭6-5	全	米 620	マラッカ海峡 附載 マライ半島東岸 マラッカ海峡諸分圖	1: 885,000	昭19-5	全						
		1: 40,000			米 621	マラッカ海峡諸分圖		昭17-5	全						
米 598	シマルル島諸諸地 第2 シビゴ島 シマラダン島 シマラダン島附近 シマルル島及シマルル、チュット島間水道	1: 25,000	昭6-4	全		マラッカ附近	1: 50,000								
		1: 25,000				ディクタソン港	1: 12,500								
		1: 50,000				バウ、バハト河	1: 50,000								
		1: 50,000				ムアル河	1: 100,000								
米 599	コチアガン角至タンジュン角 (分圖) コニンジン島及ブンガス島 エンマ港	1: 451,800	昭15-6	全	米 622	ラチャド岬至シンガポール海峽西口	1: 300,000	昭15-1	全						
		1: 50,000			米 623	チオマン島至マロ島 シンガポール海峽ヲ含ム	1: 300,000	昭19-12	全						
		1: 15,000			米 624	シンガポール海峽	1: 150,000	昭15-4	全						
米 600	スマトラ西岸諸諸地 第1 スバスリ島及マンサラル島 ヌグレン泊地 マルパンギス島 シボルガ泊地 オバヌリ島北部 タブス泊地 バルス泊地	1: 100,000	昭6-3	全	米 625	シンガポール泊地	1: 12,730	昭13-6	全						
		1: 100,000			米 626	ケッセル港	1: 6,055	昭15-4	全						
		1: 50,000			米 627	リオン海峽	1: 100,000	昭14-2	全						
		1: 50,000			米 628	ブリアン海峽及附近	1: 100,000	昭14-11	全						
		1: 10,000			米 629	ベルハラ海峽及附近諸諸地	1: 290,000	昭14-3	全						
		1: 50,000			米 630	シンガポール海峽東口附近	1: 100,000	昭14-6	全						
		1: 25,000			米 631	ランサ島	1: 50,000	昭11-5	全						
		1: 50,000			米 632	アル島	1: 60,300	昭3-12	全						
		1: 50,000			米 633	クラン海峽北口附近	1: 62,790	昭13-11	全						
米 601	スマトラ北西部諸諸地 (分圖) サバン島 ラム、プヤン海峽	1: 100,000	昭6-10	全	米 634	スウェッチンハム港(クラン河口)	1: 7,480	昭17-6	全						
		1: 15,000			米 635	クラン島及附近	1: 50,740	昭17-10	全						
		1: 25,000			米 636	ジャラ島至ラチャド岬	1: 300,000	昭17-5	全						
米 602	スマトラ北岸及西岸(ランサル島及ベントレン)	1: 1,500,000	昭13-6	全	米 637	ベナン島附近	1: 50,455	昭17-6	全						
					米 638	ブタン群島至グノク島	1: 300,000	昭16-3	全						
米 603	ニアン島諸諸地 ヒナコ諸島 テフル島 ダン、ナマリ泊地 メラム島 タナ、ナン群島メゾイ河 シアラ島 ラダン島 ナフリム泊地	1: 50,000	昭6-4	全	米 639	ベラタ河 (分圖) ベラタ河	1: 50,000								
		1: 25,000			米 640	ディンディンダス河及附近 (分圖) ディンディンダス河	1: 25,000	昭17-6	全						
		1: 25,000					1: 50,000								
		1: 25,000			米 641A	ジョホール海峽東口附近	1: 25,000	昭14-3	全						
		1: 50,000			米 641B	ジョホール河	1: 35,000	昭14-3	全						
		1: 25,000			米 642	ベナン港	1: 24,270	昭17-5	全						
		1: 25,000			米 643	ジョホール海峽東部	1: 25,000	昭14-9	全						
		1: 50,000			米 644	ジョホール海峽西部	1: 25,000	昭14-8	全						
米 605	ベラワン河及デリ河 (分圖) ベラワン港	1: 40,000	昭3-10	全	米 726	プロ、コンドル諸島サイゴ河	1: 250,000	昭15-2	全						
		1: 20,000			米 728	オビ島至プロ、コンドル諸島	1: 250,000	昭7-2	全						
米 606	スマトラ西岸諸諸地 第2 リハイー及チャラン島 ラヤ海峽 チタ泊地	1: 30,100	昭6-4	全	米 729	プロ、コンドル諸島	1: 50,000	昭7-2	全						
		1: 20,000			米 735	暹羅海峽 第5(ノイ島至オビ島) (分圖) オビ島	1: 300,000	昭9-3	全						
		1: 50,000					1: 72,900								
							1: 75,000								

海峡附近

SUMATRA



番號	No.	國名
541	541	ガヤ
543	543	ジェマ
551	551	バタビ
		ノース
		カラ
		ダラ
		サウス
		シエ
		カラ
552	552	タム
		(分圖)
554	554	バタ
556	556	サン
560	560	マル
		(分圖)
562	562	アビ
563	563	シリ
564	564	ボル
		タ
566	566	アン
567	567	アン
568	568	ダン
569	569	ラプ
		(分圖)
570	570	ブル
		(分圖)
571	571	ムア
		(分圖)
572	572	ウ
573	573	ミ
574	574	バ
575	575	サ
576	576	サ
577	577	ナ
		ラ
		ラ
		セ
		ラ
		バ
		ロ
578	578	ビ
579	579	ド
583	583	ホ
584	584	バ
585	585	バ
586	586	バ
587	587	バ
		(分圖)
588	588	カ
589	589	バ

海圖

第20 ボルネオ附近

Approaches to Borneo

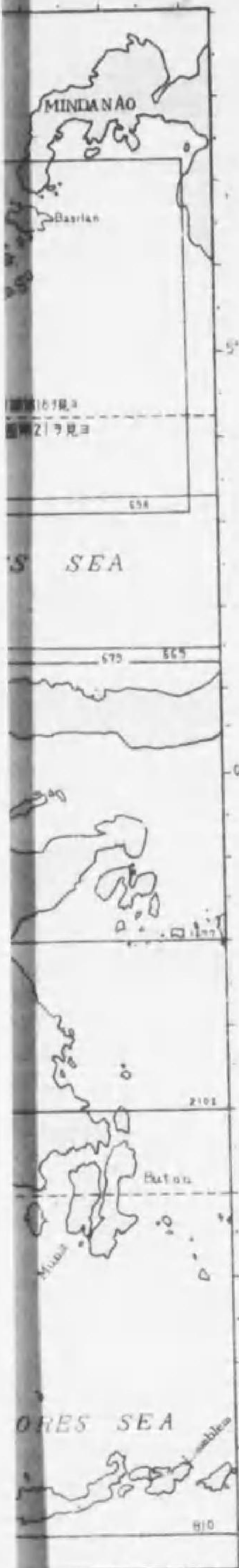
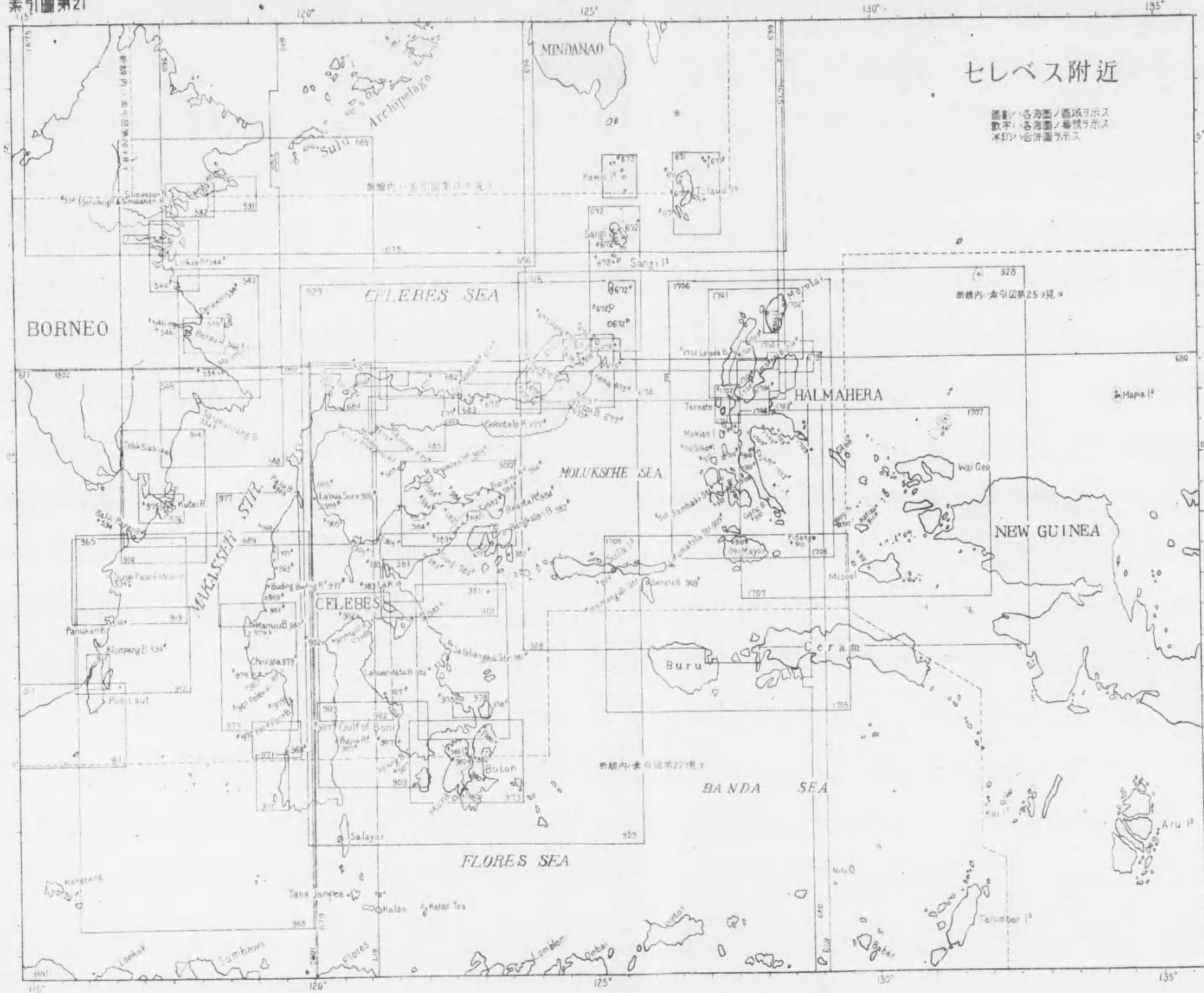


Table with 4 columns: No., Title, Scale, Date, Size. It lists various maritime charts including titles like 'ガヤ島サンゴカン港', 'ジャバ諸島', and 'スマタラ北岸', with corresponding scales and dates.



セレベス附近

圖中ノ各海圖ノ區域ヲ示ス
數字ノ各海圖ノ標高ヲ示ス
本印ノ合併圖ヲ示ス

CELEBES SEA

BORNEO

HALMAHERA

MOLUKSCHE SEA

NEW GUINEA

CELEBES

Buru

BANDA SEA

FLORES SEA

Lombok

Sumbawa

Lombok

Debau

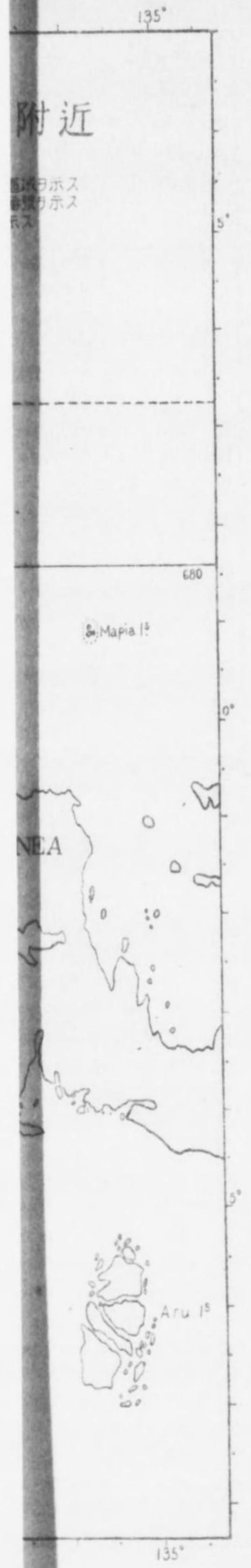
Talumber I.

Aru I.

新編内ノ索引圖第21ノ見

新編内ノ索引圖第25ノ見

新編内ノ索引圖第22ノ見



海 圖

番 號 No.	圖 名 Title	尺 度 Scale	刊 行 年 月 Date	圖 種 Size	番 號 No.	圖 名 Title	尺 度 Scale	刊 行 年 月 Date	圖 種 Size	番 號 No.	圖 名 Title	尺 度 Scale	刊 行 年 月 Date	圖 種 Size	番 號 No.	圖 名 Title	尺 度 Scale	刊 行 年 月 Date	圖 種 Size	
531	シブコ湾北東部	1: 97,000	昭12-9	全	676	セレベス北東部	1: 200,000	昭12-7	全	907	ボニ海峽諸港泊地	1: 24,957	8-8	全	961	ブロ、ラウト海峡	1: 24,957			
532	デント港	1: 24,190	昭13-4	1/4		(分圖) バンダ海峽	1: 125,000				ウス島マシリ河	1: 63,643				(分圖) スワンギ島				
	タワウ泊地	1: 14,510				レンベ-海峽	1: 125,000				ラリコ島	1: 32,979			965	マカッサ-海峡南部	1: 25,157			
534	ボルネオ東岸諸分圖	1: 100,000	昭13-4	全		リタベン泊地	1: 50,000				ソバン島	1: 25,076			967	セレベス西岸諸港泊地	1: 10,044			
	サンクリラン島	1: 100,000				タリセイ泊地	1: 50,000				バジョア泊地	1: 50,107				マムジ 島	1: 25,157			
	バシル河口	1: 100,000				メナド泊地	1: 15,000				カジャン諸地	1: 9,904				ボレワリ泊地	1: 50,474			
	バムカン島	1: 100,000				677	セレベス東岸諸港泊地 第1	6-12	1/4	909	スラ諸島及ブル島諸分圖	1: 19,987	昭7-10	1/4	968	セレベス西岸諸港泊地	1: 9,986			
	デラワン附近	1: 100,000				トミニ泊地	1: 24,606				チャバルル海峡及ベスピウス島	1: 75,000				マジェネ泊地及パラシ	1: 24,918			
	マニシボラ附近	1: 100,000				ラムプス泊地	1: 25,137				マンゴリ海峡	1: 100,000				セレベス西岸諸港泊地	1: 24,918			
	バリタ、ババン泊地	1: 25,000				バジヨン諸地	1: 20,133				リフォーマ海峡	1: 25,000			969	セレベス西岸諸港泊地	1: 63,643			
	タルンパング島	1: 100,000				チラムタ港	1: 20,138				トマア諸島	1: 50,000				ラバタン 諸島西方水道	1: 32,979			
536	セルドン河及シマタハン河	1: 24,380	昭13-9	全		ズルビ泊地	1: 19,850				チブ島	1: 10,000				マカッサ-泊地	1: 25,076			
	(分圖) シリムボボン河上流	1: 36,280				リムパ島	1: 19,934				レタスラ島	1: 25,000				ワニ泊地	1: 50,107			
544	ブルンガレ河及セサヤップ河	1: 145,000	昭12-12	全		バゲジャマ河口	1: 9,900				ジタ、メラサ泊地	1: 25,000				ドンガラ泊地	1: 9,904			
	(分圖) リンカス泊地	1: 25,000				トトタ島	1: 50,800				ナナナ島	1: 10,000				ボニ泊地	1: 25,076			
546	ベラウ河諸分圖	1: 123,700	昭8-10	全		ムトン泊地	1: 100,306				ホギ泊地	1: 50,000				バル島	1: 25,405			
	ベラウ河口附近	1: 123,700				ゴロンタロ河	1: 20,533				チェンラナ河口	1: 19,987				スムボラ泊地	1: 19,987			
	ベラウ河	1: 50,000				679	東巽島東部西區	1:1,550,000	昭10-3	全		スラ諸島及ブル島諸分圖	1: 19,987	昭7-10	1/4		バランカニ島	1: 19,987		
	タンジュン、レデブ泊地	1: 20,000				680	東印度諸島東部東區	1:1,550,000	昭19-2	全		チャバルル海峡及ベスピウス島	1: 75,000				コロサ泊地	1: 19,987		
	テルク、パユウル泊地	1: 20,000					包有 フロレス島、バンダ海及アラフラ				マンゴリ海峡	1: 100,000				カラマ河口	1: 19,987			
547	セビカット角及マンカリハット角	1: 243,300	昭2-2	全		682	モツオ島及ルツノ角	0.58	36-5	1/4		リフォーマ海峡	1: 25,000			970	セレベス西岸諸港泊地	1: 25,000		
548	サンタン角及マンカリハット角	1: 250,000	昭12-9	全		683	バナシキア島	0.58	36-7	全		トマア諸島	1: 50,000				ライオン 島及マラソ	1: 25,000		
582	シブコ湾西部	1: 97,000	昭12-9	全		684	ルツノ-所及ドンド角(アギソ角)	1: 122,000	昭11-9	全		チブ島	1: 10,000				バシバシ島	1: 10,000		
617	東巽島西部東區	1:1,550,000	昭6-3	全		(分圖) トリトリ島	1: 50,380				ラルイン島及カオア島間水道	1: 50,000				マカッサル北方近海	1: 25,000			
669	菲律賓諸島南部(馬尼刺及モルッカ航門)	1:1,544,700	昭5-10	全		リンガダン泊地及ベロンリダン	1: 59,960				ゲセルガ島南東岸	1: 25,000				マカッサル近海	1: 25,000			
671	タラウド諸島	1: 200,000	昭12-2	1/4		685	チラムタ港及クラデン角	1: 150,000	昭17-2	全		ケルア、ボソ	1: 10,000				ブトン島及ムナ島附近	1: 10,000		
	(分圖) エツサン島	1: 50,000				688	マカッサ-海峡北部及近海	1: 750,000	昭11-12	全		バクラ泊地	1: 25,000				タテイ(マバカン)河口	1: 50,000		
	カカルタン泊地	1: 75,000				689	スール-諸島及ボルネオ北東岸	1: 750,000	昭9-8	全		ガネ島	1: 50,000				(分圖) カルバウ附近水	1: 50,000		
	パツンパランゴ島	1: 50,000				690	トギアン諸島及レン海峡	0.29	8-12	全		サムバキ海峡南部	1: 50,000				クラバウ 諸島	1: 50,000		
	ベオ泊地	1: 50,000				(分圖) アルジュノ島	1: 30,519				コバハ泊地	1: 15,000				スシガイ、マ	1: 50,000			
	ロイニス泊地	1: 25,000				901	ベレン海峡及トセリ海峽	0.30	9-3	全		コフィアウ諸島西部	1: 100,000				バヤル 河峽部	1: 25,000		
	サンバブ泊地	1: 50,000				902	ボニ海峽北部	0.30	8-12	全		ライウイ附近	1: 75,000				スシ西方水道	1: 25,000		
	カロンガン泊地	1: 25,000				(分圖) ウオツ河諸地	1: 25,305				ボニ-諸島中部	1: 75,000				バダマン河北部	1: 25,000			
	リルン海峡及セレ-泊地	1: 100,000				バロホ泊地	1: 50,567				ビスヤン島	1: 50,000				ワイリアム群島カラング島	1: 50,000			
672	サンギ諸島	1: 200,000	昭14-11	全		ツブアンダ島	1: 20,294				ツイガマ泊地	1: 25,000				(分圖) タリアン-河	1: 25,000			
	(分圖) カウイオ諸島	1: 200,000				903	ボニ海峽南部	1: 241,000	昭2-2	全		サムバキ海峡南部	1: 50,000				ドダ諸地	1: 25,000		
	ベタ島	1: 25,000				905	トミニ海峽諸港泊地 第2	9-7	1/4		コバハ泊地	1: 15,000				ブティン島	1: 25,000			
	メナル島	1: 50,000					フレア泊地	1: 24,918				コフィアウ諸島西部	1: 100,000				ブティン島	1: 25,000		
	マンゴニラ島	1: 50,000					トジョ泊地	1: 25,197				ライウイ附近	1: 75,000				ブティン島	1: 25,000		
	タマゴ島	1: 25,000										ボニ-諸島中部	1: 75,000				ブティン島	1: 25,000		
	ツブナ島	1: 25,000										ビスヤン島	1: 50,000				ブティン島	1: 25,000		
	ゴゴ島	1: 50,000										ツイガマ泊地	1: 25,000				ブティン島	1: 25,000		
	マヘンゲタン諸地	1: 25,000										サムバキ海峡南部	1: 50,000				ブティン島	1: 25,000		
	テロク、ベホンガン	1: 25,000										コバハ泊地	1: 15,000				ブティン島	1: 25,000		
	ウル泊地	1: 50,000										コフィアウ諸島西部	1: 100,000				ブティン島	1: 25,000		
	フヒアス泊地	1: 25,000										ライウイ附近	1: 75,000				ブティン島	1: 25,000		
	テロク、ムンダン	1: 50,000										ボニ-諸島中部	1: 75,000				ブティン島	1: 25,000		
674	セレベス海東部	1: 750,000	昭15-3	全								ビスヤン島	1: 50,000				ブティン島	1: 25,000		
675	セレベス北部諸分圖	1: 50,000	昭13-10	1/4								ツイガマ泊地	1: 25,000				ブティン島	1: 25,000		
	ピンジャン島	1: 50,000										サムバキ海峡南部	1: 50,000				ブティン島	1: 25,000		
	ヒマナ島	1: 25,000										コバハ泊地	1: 15,000				ブティン島	1: 25,000		
												コフィアウ諸島西部	1: 100,000				ブティン島	1: 25,000		
												ライウイ附近	1: 75,000				ブティン島	1: 25,000		
												ボニ-諸島中部	1: 75,000				ブティン島	1: 25,000		
												ビスヤン島	1: 50,000				ブティン島	1: 25,000		
												ツイガマ泊地	1: 25,000				ブティン島	1: 25,000		
												サムバキ海峡南部	1: 50,000				ブティン島	1: 25,000		
												コバハ泊地	1: 15,000				ブティン島	1: 25,000		
												コフィアウ諸島西部	1: 100,000				ブティン島	1: 25,000		
												ライウイ附近	1: 75,000				ブティン島	1: 25,000		
												ボニ-諸島中部	1: 75,000				ブティン島	1: 25,000		
												ビスヤン島	1: 50,000				ブティン島	1: 25,000		
												ツイガマ泊地	1: 25,000				ブティン島	1: 25,000		
												サムバキ海峡南部	1: 50,000				ブティン島	1: 25,000		
												コバハ泊地	1: 15,000				ブティン島	1: 25,000		
												コフィアウ諸島西部	1: 100,000				ブティン島	1: 25,000		
												ライウイ附近	1: 75,000				ブティン島	1: 25,000		
												ボニ-諸島中部	1: 75,000				ブティン島	1: 25,000		
												ビスヤン島	1: 50,000				ブティン島	1: 25,000		
												ツイガマ泊地	1: 25,000				ブティン島	1: 25,000		
												サムバキ海峡南部	1: 50,000				ブティン島	1: 25,000		
												コバハ泊地	1: 15,000				ブティン島	1: 25,000		
												コフィアウ諸島西部	1: 100,000				ブティン島	1: 25,000		
												ライウイ附近	1: 75,000				ブティン島	1: 25,000		
												ボニ-諸島中部	1: 75,000				ブティン島	1: 25,000		
												ビスヤン島	1: 50,000				ブティン島	1: 25,000		
												ツイガマ泊地	1: 25,000				ブティン島	1: 25,000		
												サムバキ海峡南部	1: 50,000				ブティン島	1: 25,000		
												コバハ泊地	1: 15,000				ブティン島	1: 25,000		
												コフィアウ諸島西部	1: 100,000				ブティン島	1: 25,000		
												ライウイ附近	1: 75,000				ブティン島	1: 25,000		
												ボニ-諸島中部	1: 75,000				ブティン島	1: 25,000		
												ビスヤン島	1: 50,000				ブティン島	1: 25,000		

海 圖

番 號 No.	圖 名 Title	尺 度 Scale	刊 行 年 月 Date	圖 種 Size	番 號 No.	圖 名 Title	尺 度 Scale	刊 行 年 月 Date	圖 種 Size	番 號 No.	圖 名 Title	尺 度 Scale	刊 行 年 月 Date	圖 種 Size	番 號 No.	圖 名 Title	尺 度 Scale	刊 行 年 月 Date	圖 種 Size	
531	シブコ灣北東部	1: 97,000	昭12-9	全	676	セレベス北東部	1: 200,000	昭12-7	全	907	ボ=海嶺諸港泊地	8-8	全	961	プロ、ラウト海峽	1: 24,957				
532	デント港	1: 24,190	昭13-4	1/2		(分圖) バングカ海峽	1: 125,000				マバネ泊地	1: 25,157		965	(分圖) スワンギ島					
534	ボルネオ東岸諸分圖	1: 14,510	昭13-4	全		レンベ=海峽	1: 125,000				ウナ、ウナ泊地	1: 25,237		967	マカッサ=海峽南部					
	サンタリラング灣	1: 100,000			677	セレベス東岸諸港泊地 第1	6-12	1/2		909	スラ諸島及ブル島諸分圖	昭7-10	1/2		セレベス西岸諸港泊地					
	バシル河口	1: 100,000				トミニ泊地	1: 24,606				チャバル海峽及ベスピウス灣	1: 75,000			マムジ 灣					
	バムカン灣	1: 100,000				ラムプス泊地	1: 25,137				マンゴリ海峽	1: 100,000			ボレワリ泊地					
	デラワン附近	1: 100,000				バジャング諸地	1: 20,133				リフマトラ海峽	1: 25,000			ベリン、ベリン灣					
	マニンボラ附近	1: 100,000				チラムタ港	1: 20,138				トマフ諸島	1: 50,000			マジメ泊地及パラシニ					
	バリク、ババン泊地	1: 25,000				ブルビ泊地	1: 19,850				チフ島	1: 10,000			セレベス西岸諸港泊地					
	クルンバング灣	1: 100,000				リムパ島	1: 19,934				レタストラ島	1: 25,000			マバシカ島					
536	セルドン河及シマタハン河	1: 24,380	昭13-9	全		バゲジャマ河口	1: 9,900				グク、メラサ泊地	1: 25,000			マカッサル北島					
	(分圖) シリムボボン河上流	1: 36,280				トトタ島	1: 50,800				ナナナ島	1: 10,000			マカッサル近海					
544	ブルンガレ河及セサキツ河	1: 145,000	昭12-12	全		ムトン泊地	1: 100,206				ホギ泊地	1: 50,000			ブロン島及スミ島					
	(分圖) リンカス泊地	1: 25,000				ゴロンタロ河	1: 20,553				ナムレア泊地	1: 10,000			クタイ(マ=島)河口					
546	ベラウ河諸分圖		昭 8-10	全	679	東巽島東部西區	1: 1,550,000	昭10-3	全		ハヤサ泊地	1: 50,000			(分圖) カルバウ諸島					
	ベラウ河口附近	1: 123,700			680	東印度諸島東部東區	1: 1,550,000	昭19-2	全		シコ島南岸諸地	1: 10,000			カカルタン泊地	1: 75,000				
	ベラウ河	1: 50,000				包有 フロレス島、バンダ海及アラフラ					ヌゴフキアハ泊地	1: 25,000			バランパラン島	1: 50,000				
	タンジュン、レデブ泊地	1: 20,000				海					オバタン泊地	1: 25,000			ベナ泊地	1: 50,000				
	テルク、パユール泊地	1: 20,000				682	モフオ島及ルツノ角	0.58	36-5	1/2		クイニス泊地	1: 25,000			クイニス泊地	1: 25,000			
547	セビカット角及マンカリハット角	1: 243,300	昭 2-2	全		683	パナン至モフオ島	0.58	30-7	全	ヤンバブ泊地	1: 50,000			ヤンバブ泊地	1: 50,000				
548	サンタン角及マンカリハット角	1: 250,000	昭12-5	全		684	ルツノ角及ドンド角(アゴツノ角)	1: 123,000	昭11-9	全	カロンガン泊地	1: 25,000			カロンガン泊地	1: 25,000				
582	シブコ灣西北部	1: 97,000	昭12-9	全		(分圖) トリトリ島	1: 50,380				リルン海峽及セレ=泊地	1: 100,000			リルン海峽及セレ=泊地	1: 100,000				
617	東巽島西部東區	1: 1,550,000	昭 6-3	全		リンガダン泊地及ペロンリダン	1: 59,960				テンギ諸島	1: 200,000	昭14-11	全		マナル島	1: 50,000			
669	菲律賓諸島南部(馬尼刺至モルッカ航門)	1: 1,544,700	昭 5-10	全		685	チラムタ港至ツラシギ角	1: 150,000	昭17-2	全	(分圖) カウオ諸島	1: 200,000			マンガニツ島	1: 50,000				
671	マラウド諸島	1: 200,000	昭12-2	1/2		689	マカッサ=海峽北部近海	1: 750,000	昭11-12	全	ベナ島	1: 25,000			ママコ島	1: 25,000				
	(分圖) ニツサン島	1: 50,000				696	スール=諸島及ボルネオ北東岸	1: 750,000	昭 9-8	全	ツフナ島	1: 25,000			ツフナ島	1: 25,000				
	カカルタン泊地	1: 75,000				900	トギアン諸島及=レン海峽	0.29	8-12	全	ゴゴ島	1: 50,000			ゴゴ島	1: 50,000				
	バランパラン島	1: 50,000				901	(分圖) アルジュノ島	1: 30,519			マヘンゲタン諸地	1: 25,000			マヘンゲタン諸地	1: 25,000				
	ベナ泊地	1: 50,000				902	ペレン海峽及トモリ海峽	0.30	9-3	全	テロッタ、ベカンガン	1: 25,000			テロッタ、ベカンガン	1: 25,000				
	クイニス泊地	1: 25,000					ボニ海峽北部	0.30	8-12	全	ウル泊地	1: 50,000			ウル泊地	1: 50,000				
	ヤンバブ泊地	1: 50,000					(分圖) ウナツ河諸地	1: 25,206			フヒアス泊地	1: 25,000			フヒアス泊地	1: 25,000				
	カロンガン泊地	1: 25,000					バロホ泊地	1: 50,367			テロッタ、ムンブシ	1: 50,000			テロッタ、ムンブシ	1: 50,000				
	リルン海峽及セレ=泊地	1: 100,000					ツプアンダ島	1: 20,294			674	セレベス海東部	1: 750,000	昭15-3	全		マナル島	1: 50,000		
	テンギ諸島	1: 200,000					685	ボニ海峽南部	1: 241,000	昭 2-2	全		マンガニツ島	1: 50,000						
	(分圖) カウオ諸島	1: 200,000					905	トミニ海峽諸港泊地 第2		9-7	1/2		ツフナ島	1: 25,000						
	ベナ島	1: 25,000						フレア泊地	1: 24,918				ゴゴ島	1: 50,000						
	マンガニツ島	1: 50,000						トジョ泊地	1: 25,197				ウナ島	1: 25,000						
	ママコ島	1: 25,000																		
	ツフナ島	1: 25,000																		
	ゴゴ島	1: 50,000																		
	マヘンゲタン諸地	1: 25,000																		
	テロッタ、ベカンガン	1: 25,000																		
	ウル泊地	1: 50,000																		
	フヒアス泊地	1: 25,000																		
	テロッタ、ムンブシ	1: 50,000																		
674	セレベス海東部	1: 750,000	昭15-3	全																
675	セレベス北部諸分圖		昭13-10	1/2																
	ビンヂェン島	1: 50,000																		
	ヒマナ島	1: 25,000																		

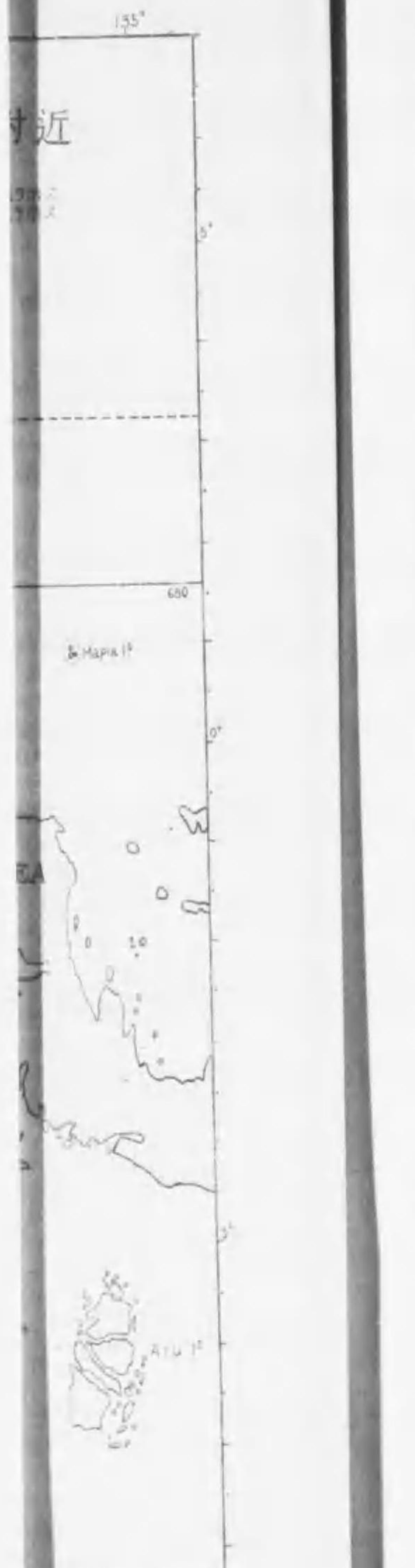
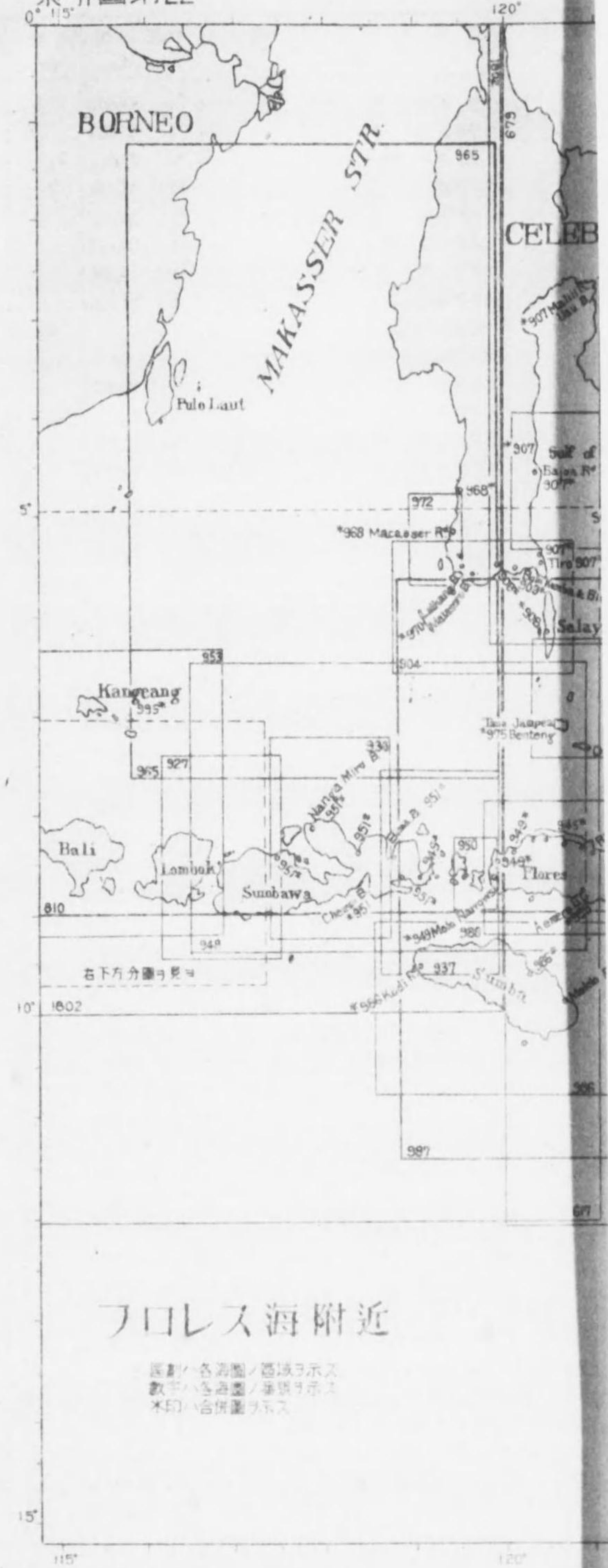


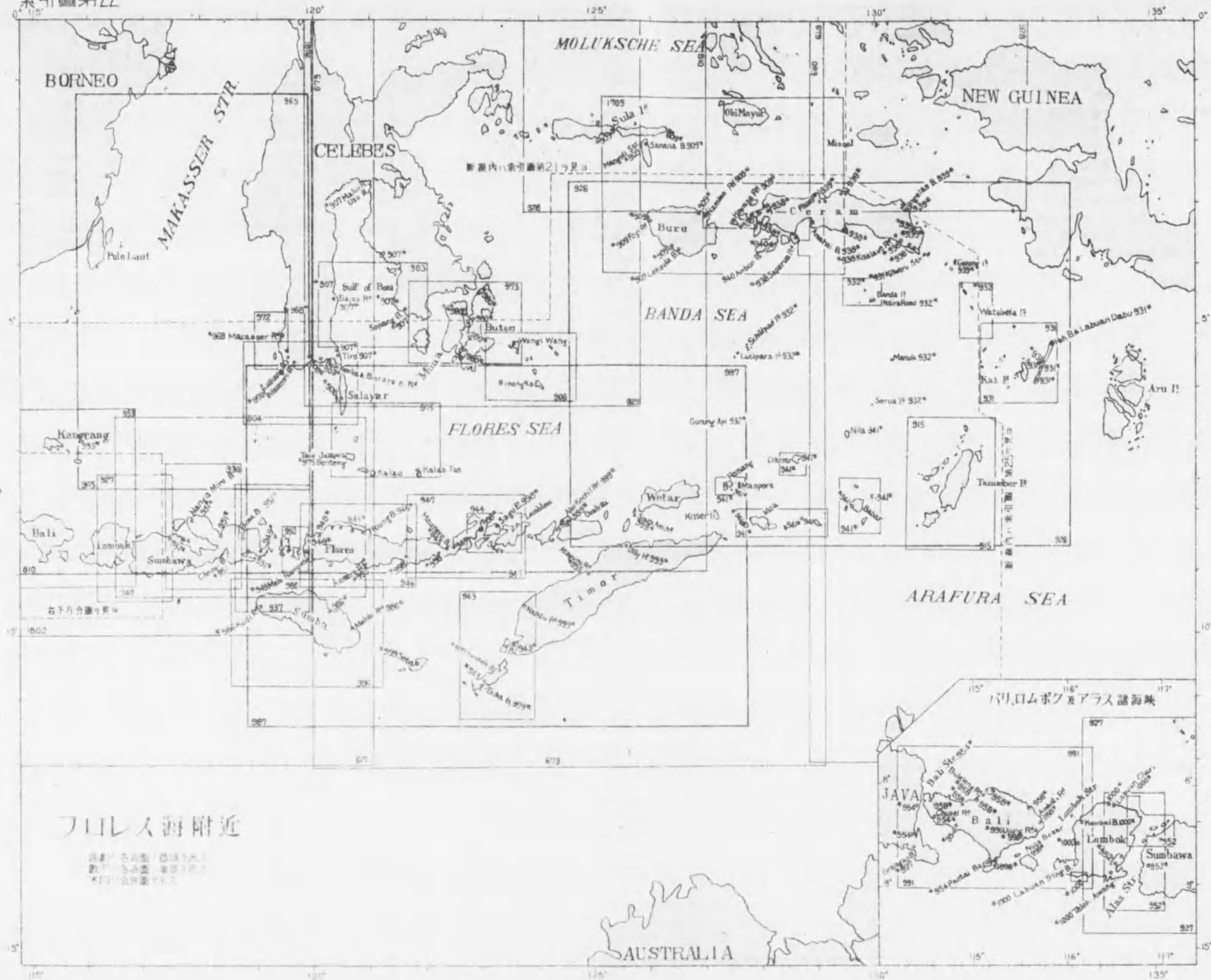
Table with 4 columns of data: No., Title, Scale, Date/Size. It is organized into four vertical sections, each with its own header row. The sections contain detailed entries for various geographical features, maps, and scales, including titles in Japanese and English, and associated numerical data.

索引圖第22



フロレス海附近

深さノ各測點ノ標高ヲ示ス
 数字ノ各測點ノ標高ヲ示ス
 木印ノ各測點ヲ示ス



世 號	圖 名
No.	
617	東印度洋海峽
679	東印度洋海峽
680	東印度洋海峽
903	ボネ島諸島
904	オラキ島
906	ソカンベ
907	サニ島
908	セレーベス島
909	スラバヤ島
915	スマタラ島
926	バタビヤ島
927	アラバ島
928	スマタラ島
929	スマタラ島
931	スマタラ島
932	スマタラ島
935	スマタラ島
937	スマタラ島
938	スマタラ島

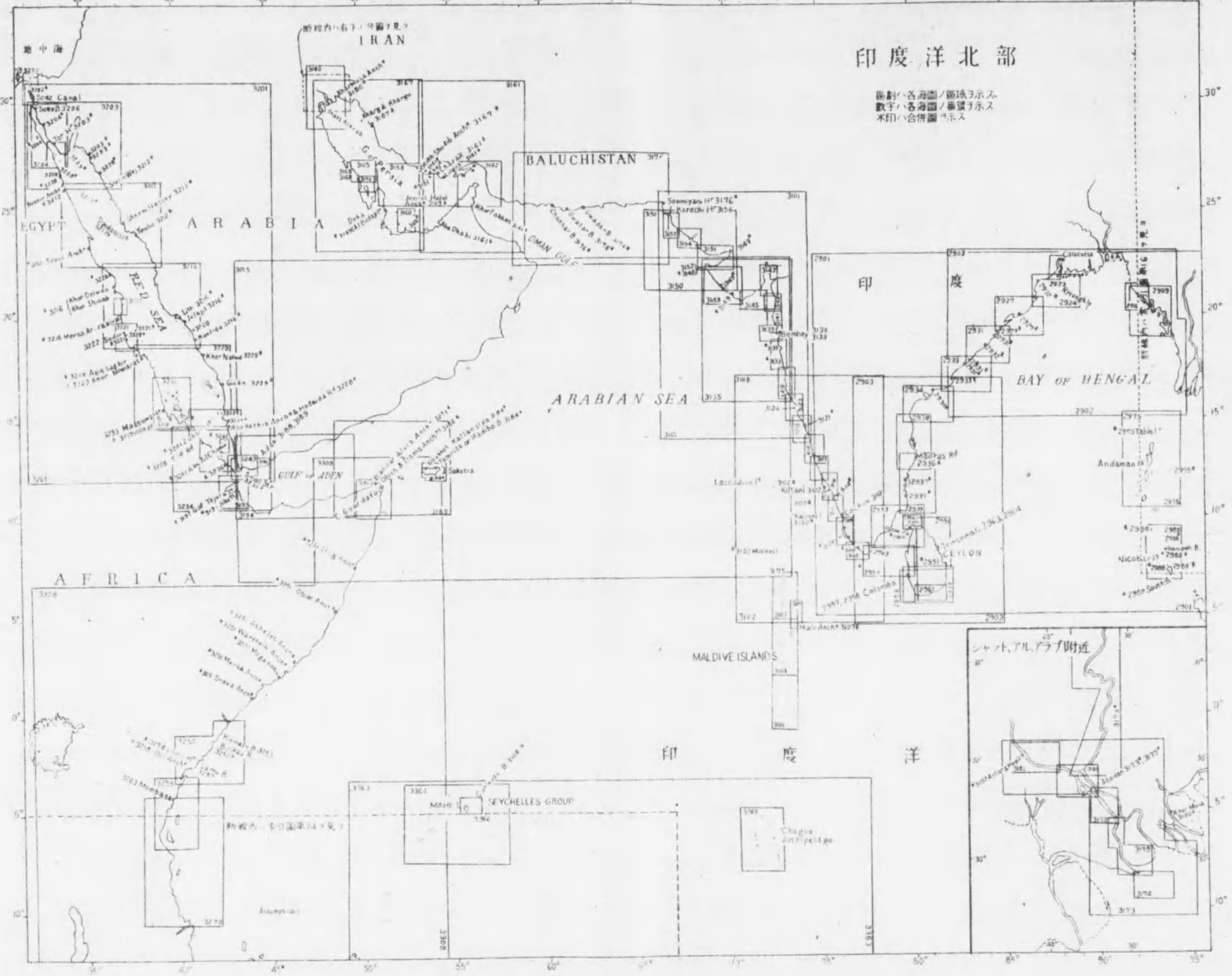
海圖

第22 フロレス海附近

Approaches to Flores Sea

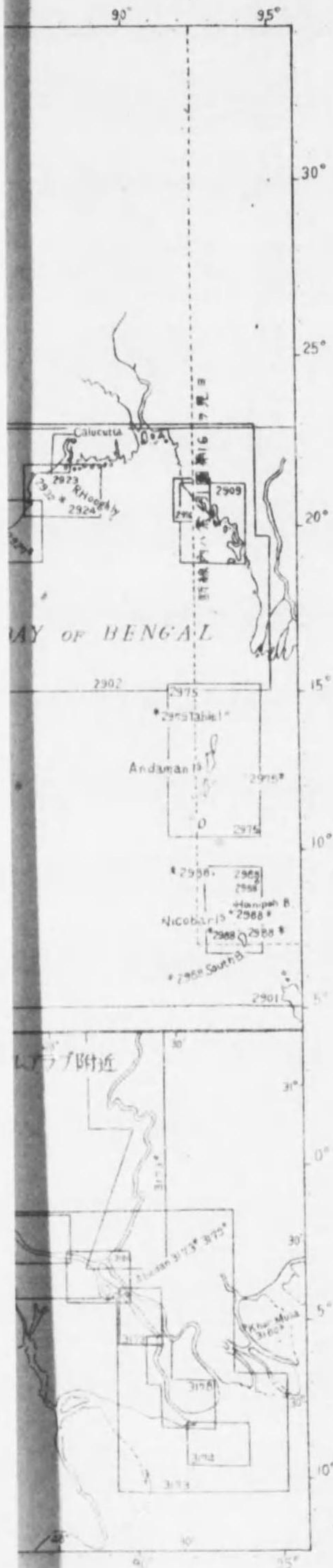


Main table with columns: No., Title, Scale, Date, Size, No., Title, Scale, Date, Size, No., Title, Scale, Date, Size. It lists various charts and their specifications.



番號 No.	
2901	孟加拉
2902	バングラ
2903	コカタ
2909	チベット
2916	マニラ
2923	マニラ
2924	マニラ
2927	マニラ
	(分圖)
2931	ビルマ
	(分圖)
2932	インド
	ブラ
	グイ
	カリ
2933	マニラ
	(分圖)
2934	ラオス
	(分圖)
2936	ラオス
	(分圖)
2937	カマロ
	(分圖)
2951	セイロン
	(分圖)
2952	セイロン
2953	マンナー
2954	マンナー
2956	コロン
2957	占領地
2958	コロン
2961	カール
2963	トシコ
2964	トシコ
2966	ベド
	(分圖)
2969	マニラ
2975	マニラ
	(分圖)
2988	ニコバ
	(分圖)

海圖



番 號 No.	圖 名 Title
2901	孟加拉灣
2902	バッセイン河至コカナダ
2903	コカナダ至コモリン岬
2909	チュヅバ海峡至エレファント角
2916	マユ河至コックス、バザル
2923	フーグリー河(サガー島至カルカッタ)
2924	フォールス角至マトラ河
2927	ゴバルプール至フォールス角 (分圖) ゴバルプール ブリ
2931	ビムリバタム至ゴバルプール (分圖) バルヴァ錫地 ブンディ河口 ビムリバタム錫地
2932	インド東岸諸分圖 バラソレ泊地及ブルハラング河 ヴィザガバタム カリソバタム
2933	ナラサプール角至ビムリバタム (分圖) コカナダ灣
2934	ラマバトナム至ナラサプール角 (分圖) マスリバタム泊地
2936	ラマバトナム至マドラス (分圖) マドラス泊地
2937	カリメレ角至マドラス (分圖) ボンディシェリー錫地 ネガバタム錫地及ナブレ錫地 クダダロレ
2951	セイロン北部 (分圖) バッティカロト泊地
2952	錫蘭島南部
2953	マンナー海峽及バルク海峡
2954	マンナー海峽南部
2956	コロソセガール
2957	占倫母港附近
2958	コロソ港
2961	ガール至リットル、バッセス礁
2963	トリソマリ港附近
2964	トリソマリ港
2966	ベドロ角至デルフト島 (分圖) カンケサンブライ錫地
2969	ツチコリン港
2975	アンダマン諸島 (分圖) テイブル島及マーシャル水道、 バーレン島錫地
2988	ニコバール諸島 (分圖) サウイ島 ムス錫地 カッスル灣 ミロ島 セイント、ジョージ水道

海圖

第23 印度洋北部

Northern Part of Indian Ocean

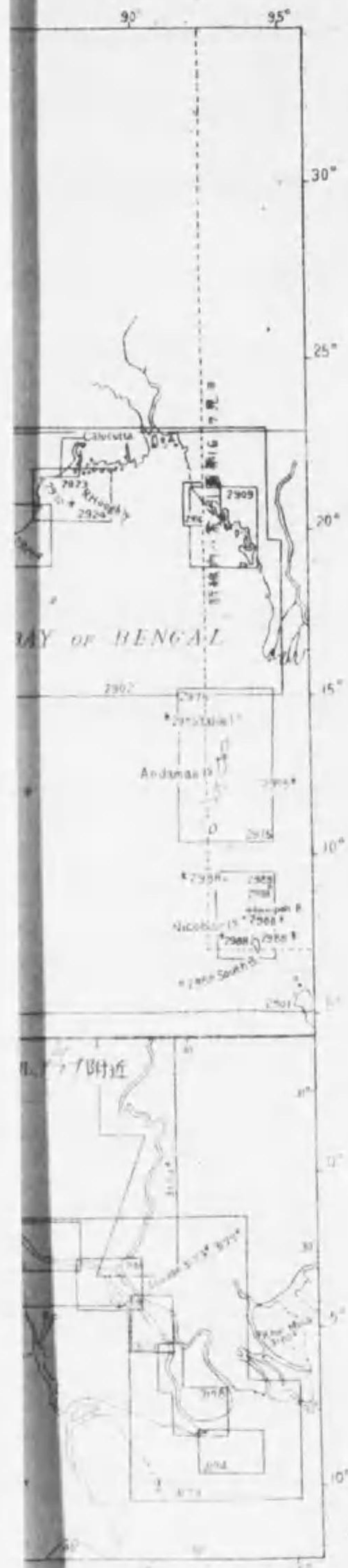
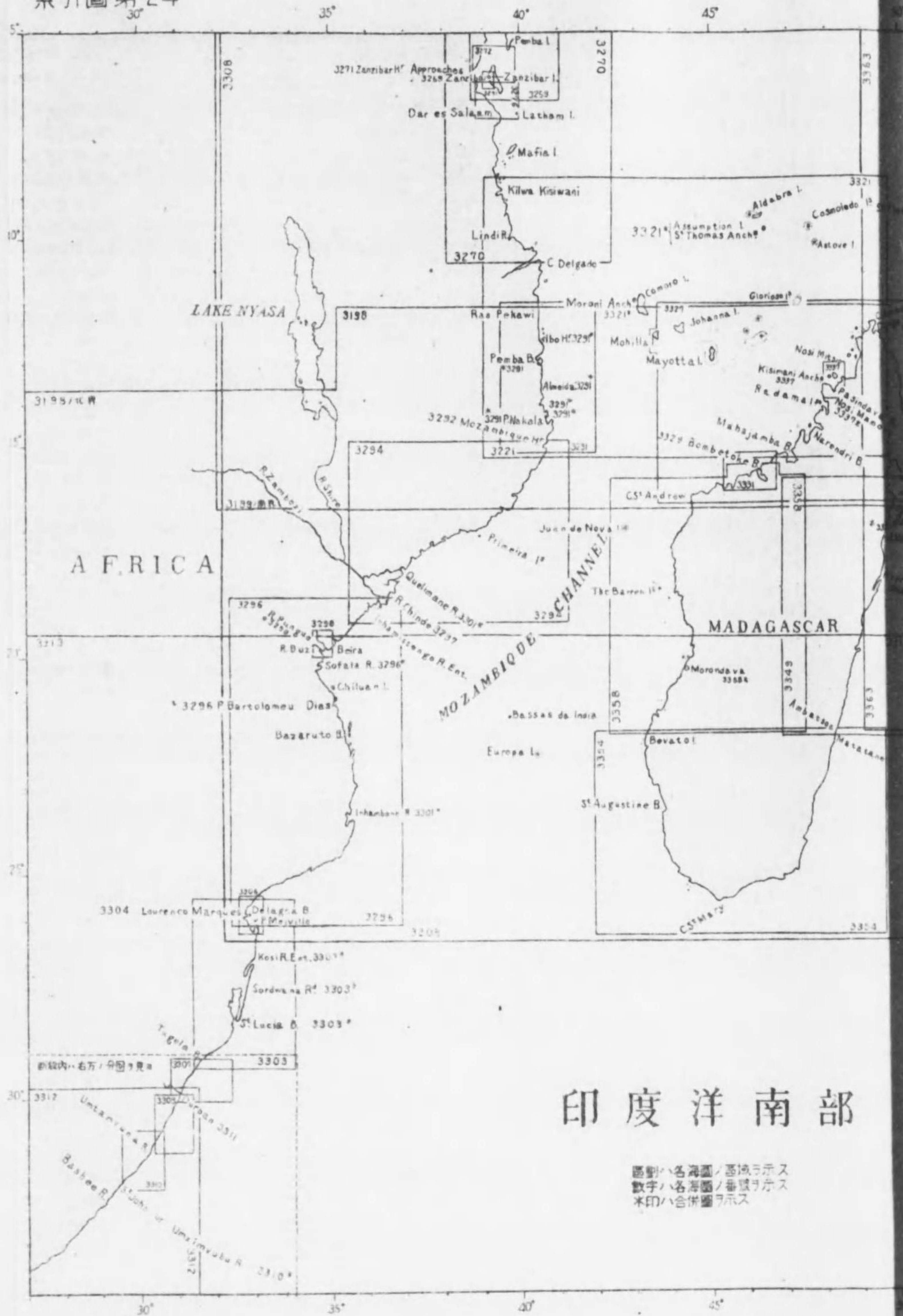


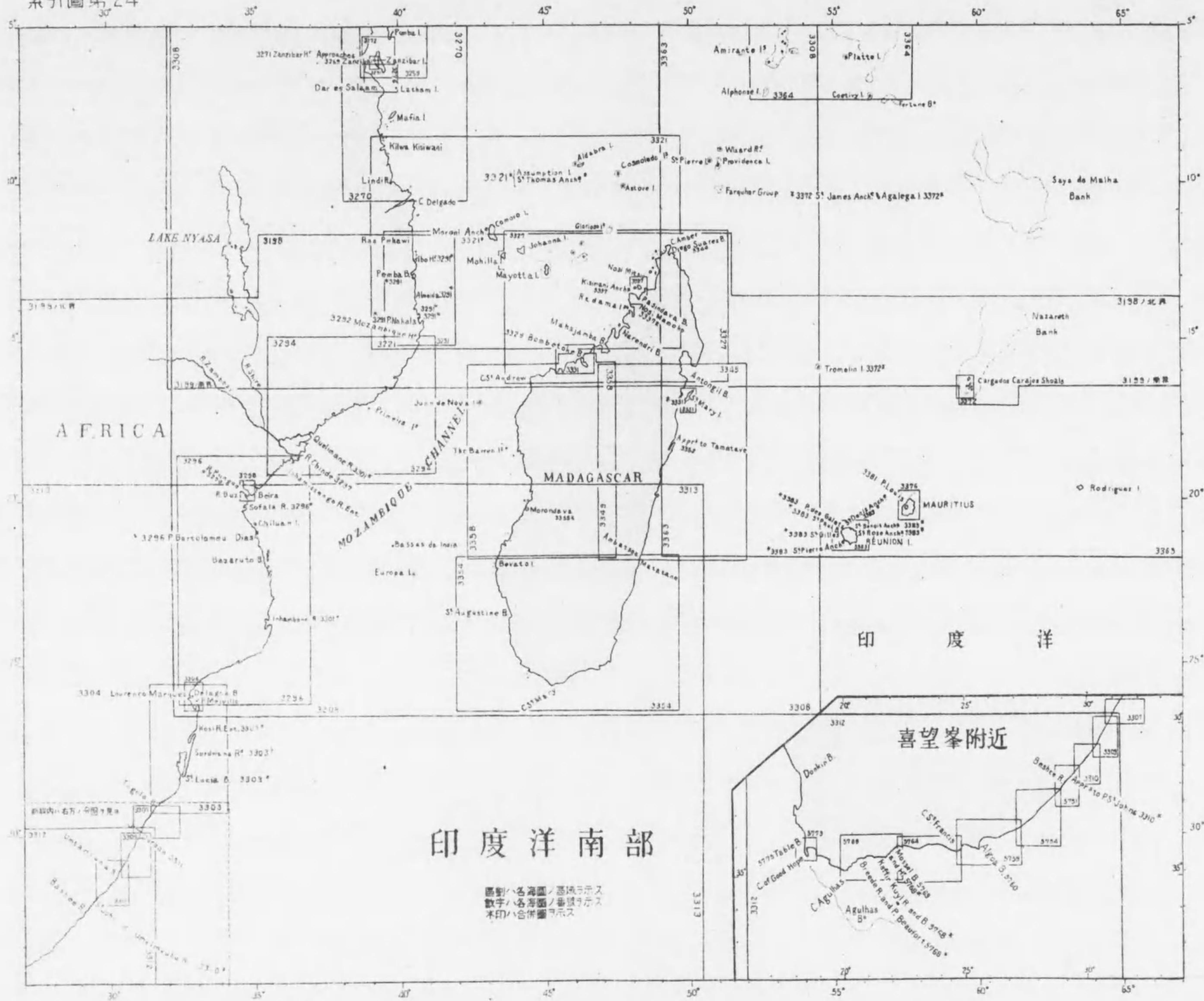
Table with 4 columns: No., Title, Scale, Date, Size. It lists various geographical locations such as rivers, bays, and islands with their respective map numbers, scales, and publication dates.

圖 名	尺 度	刊 行 年 月	圖 積	番 號	圖 名	尺 度	刊 行 年 月	圖 積	番 號	圖 名	尺 度	刊 行 年 月	圖 積	番 號	圖 名	尺 度	刊 行 年 月	圖 積
Title	Scale	Date	Size	No.	Title	Scale	Date	Size	No.	Title	Scale	Date	Size	No.	Title	Scale	Date	Size
ラバル諸地	1: 29,260			3150	カラチセカチ海灣	1: 665,750	昭15-12	全	3184	ソコト島	0.503	10-5	全		エル、アスカル角附近	1: 72,880		
サウス島(ガラウィーア海)	1: 55,800			3151	カッチ海灣	1: 200,000	昭15-12	全		(分圖) グラベット、カラシヤ、タムリ					シェイタ、イブクヒム浦	1: 16,210		
ホイニボー島	1: 28,870			3152	オカ池及附近	1: 50,000	昭16-1	全		ダーネハディボ島					アキタ、サギル	1: 27,100		
ゴウウカチ	*3.11	10-4	全	3154	ケディワリ河口及コリ河	1: 136,000	昭16-3	全	3185	ハファン角及コライ角	1: 256,200	昭9-10	全		ケシブ角諸地及ホディダ諸地	1: 75,000		
ミンギン	*3.05	10-10	全	3156	カラチ港	1: 9,100	昭11-12	全		(分圖) オロチ諸地及ダモ諸地	1: 20,620				エイド泊地	1: 21,700		
分圖) ミニコイ島	1: 58,050			3157	ラス、ムアリ及ケディワリ河口	1: 135,000	昭15-12	全	3188	アデン港	1: 6,120	昭14-7	全	3229	紅海 第2	1: 698,000	昭8-9	全
チエトラット島	1: 36,290			3158	ツンブ島及ラファン角	1: 350,000	昭16-7	大	3189	アデン港及附近	1: 24,300	昭13-10	全		(分圖) ノフド浦	1: 72,620		
カルベニ島	1: 36,290			3160	ヤス島附近	1: 150,000	昭16-7	全	3190	アデン港ペリム島	1: 200,000	昭17-5	全		ギザン	1: 100,000		
アンドロス島	1: 36,290			3161	(分圖) ヤス島	1: 50,000			3191	タジュラ海灣及附近	1: 286,000	昭9-4	全		ノフラット浦	1: 145,250		
キルトン島	1: 36,290				ベルシア海灣東部	1: 830,000	昭13-8	全		(分圖) グブチ群	1: 25,000				ビレージ島	1: 14,700		
レイブ諸島北部	1: 290,000	昭18-9	全		(分圖) ムガム	1: 26,060			3196	アデン海灣	1: 712,000	昭10-6	全	3231	マッサワ海峽附近	1: 290,000	昭15-12	全
レイブ諸島中部	1: 290,000	昭18-9	全		クワイ(カイス)諸地	1: 72,700			3201	紅海	1: 92	10-7	全		(分圖) スミス港	1: 15,220		
レイブ諸島南部	1: 290,000	昭16-7	全		リンダー	1: 32,450			3202	スエズ運河	1: 50,000	昭10-12	大	3233	マッサワ港	1: 10,000	昭16-9	全
島嶼及フィッポル諸島	1: 145,000	昭16-10	大		チャクタ	1: 143,420				(分圖) チムサー湖	1: 25,000				包有 ダクリヤト浦及サウス諸地			
分圖) マレ諸地	1: 24,184				ナル	1: 36,350			3203	紅海 第5	1: 650,000	昭17-6	全	3236	紅海 第1	1: 713,000	昭13-10	全
ジェンゴ及コモリン群	1: 143,100	昭16-2	全		コル、ノッカン	1: 60,240				(分圖) テイヤン島諸地	1: 43,000				(分圖) アサブ湖	1: 165,000		
分圖) コラチル諸地	1: 7,230				アブ、ダビ	1: 72,680				(分圖) ヤール浦	1: 7,000				スモール海峽	1: 72,600		
ダクク及アンジュン	1: 144,000	昭16-1	全	3162	ベルシア海灣口	1: 329,000	昭9-6	全		チュバ浦	1: 12,000			3237	ペリム島及アトマイル島	1: 382,000	昭17-8	大
分圖) アレクセイ泊地	1: 40,000			3165	アト、タンストラ角附近	1: 150,000	昭16-8	全		トル港	1: 36,000				(分圖) グラレイフィク浦	1: 96,600		
タイロン泊地	1: 33,000			3167	ベルシア海灣西部	1: 876,000	昭16-4	全	3204	露土海峽	0.284	10-6	大	3241	紅海諸島		10-6	全
イラン及タンダタ	1: 141,000	昭15-12	全		(分圖) カルダ及カールギ	1: 72,700				(分圖) アブ、ゼニマ湖	1: 50,000				チェベル、ズグル及ハニツ諸島	1: 96,600		
山	1: 12,500	昭16-2	全		シーダ、シュアイブ諸地	1: 120,000				ガリブ群諸地	1: 12,500				ズベヤー諸島	1: 96,800		
山及タヌール	1: 142,000	昭18-8	全		ドハ(ナル、ビダ)港	1: 60,500			3206	スキズ湖	1: 36,370	昭15-12	全	3243	アブ、アイル水道	1: 36,950		
アブイヌ岩及ベイボア	1: 48,380	昭16-8	全		ジェブラト、ハルル諸地	1: 18,470			3208	ジュバル海峽	1: 144,820	14-3	全		バブ、エル、マンデブ海峽附近	1: 171,000	昭17-6	全
分圖) ベイボア河口	1: 17,600			3168	アト、タンストラ角諸地	1: 25,000	昭16-8	大		(分圖) フルガダ諸地	1: 25,000			3251	伊領ソマリランド沿岸諸分圖		昭16-12	大
ゴロレ及ブリー山	1: 141,000	昭16-3	全		グライフイン諸地	1: 40,000				フルガダ南緯橋附近	1: 7,500				ペンデル、アルラ諸地	1: 24,190		
ラニ(ビジョン)島及マンガロレ[コディ	1: 142,600	昭16-3	全	3170	バーレーン島附近	1: 100,000	昭15-10	全	3212	紅海 第4	0.41	14-2	全		モガディッシュ	1: 25,000		
ル、バンダ]	1: 142,600	昭16-3	全	3173	シャット、アル、アラブ及パーマンシェー河	1: 100,000	昭18-6	全		(分圖) ハッセイ浦	1: 29,740				イリガ諸地	1: 49,360		
スルネトラニ島	1: 140,000	昭16-5	全	3174	シャット、アル、アラブ河口	1: 25,000	昭11-8	全		ウエチ浦	1: 7,270				オビア諸地	1: 24,190		
分圖) タドリ河口	1: 36,000			3175	アラビヤ海	1: 2,730,000	昭18-8	大		エンボ	1: 29,740				アンレット(イターフ)諸地	1: 24,180		
ウナン及ラマス群	1: 140,000	昭16-1	全	3176	カラチヤマスカト	1: 892,000	昭18-3	全		ディーダラス礁	1: 24,236				ワルシェイク諸地	1: 56,680		
アブ及モルムガガ港	1: 36,000	昭16-10	大		(分圖) フシキヤニ港	1: 102,600				スカウト諸地	1: 12,110				メルカ諸地	1: 36,280		
ア、バゴダ及マルヴァン	1: 141,000	昭16-2	大		ゲタル島	1: 147,700				ブッサー島	1: 37,000				ブラーグ諸地	1: 24,340		
ザリ島及ボリア、バゴダ	1: 141,000	昭16-3	大		ゴタル島	1: 147,700				コセイル諸地	1: 72,700			3252	マリンドイジョーバー	0.2	14-1	大
分圖) チェウル港	1: 36,300				チヤール島	1: 147,700				紅海 第3	1: 683,000	昭16-1	全		(分圖) ビリカウ河(ダーンフォード港)	1: 50,000		
ダボラ港	1: 36,300			3178	シャット、アル、アラブ 第1(インナー門前	1: 25,000	昭16-8	大	3215	紅海 第3	1: 683,000	昭16-1	全		キムマエ[レフーチ]島	1: 36,276	昭16-9	大
ジュイブルゲカチ海灣	1: 840,000	昭13-6	全		カブド角)	1: 25,000				(分圖) デルウェン浦(チュル、クワ)	1: 36,690			3253	ラム島及マダバタ諸島附近	1: 70,400	14-4	大
ザリ島及アーキ島	1: 136,300	10-9	全	3179	シャット、アル、アラブ 第2(カブド角及ア	1: 25,000	昭16-10	全		シナブ浦	1: 72,640			3254	ラム港	1: 18,060	14-3	全
ペー内港	1: 12,100	昭11-1	全		スモン)	1: 25,000				アル、フキヤイ諸地	1: 36,690				オーグ諸地	1: 72,550		
ペー港	1: 36,300	昭10-11	全		(分圖) オバダン	1: 12,500				リト諸地	1: 71,920			3259	ザンジバール及マリンドイ	0.20	14-2	全
リスアルナラ島	1: 141,000	昭16-9	全	3180	シャット、アル、アラブ附近	1: 316,000	昭12-10	全		チュラゲル諸地	1: 90,800			3263	モムハーサー港	1: 12,130	昭7-12	全
ト泊地及マロリ	1: 147,000	昭16-8	全		(分圖) コール、ムサ諸地	1: 36,370				タンフィダ諸地	1: 72,120				附載 キリンチニー港、ライ[港]及チー			
ンバイ海峽	1: 142,000	昭16-8	全	3181	シャット、アル、アラブ 第3(マバド、キト	1: 25,000	昭16-9	全	3221	マルサ、ダール・ラットリンキケット	1: 192,300	昭15-12	全	3270	デルゴド一併モムハーサー港	0.10	14-2	全
一角及ゴブナス角	1: 150,000	昭16-2	全		ワイニ島)	1: 25,000				(分圖) サンガネブ諸地	1: 25,000			3308	ドラゴア海峽及ラダグアイ群	1: 3,753,700	昭18-8	大
ルカ角及チー角	1: 290,000	昭16-2	全		(分圖) カルト門諸	1: 12,500				マルサ、ジュイク、サッド	1: 7,900				附載 マダガスカル			
アフル沿岸諸分圖	1: 18,160	昭16-3	全	3182	シャット、アル、アラブ 第4(トウワイラ島及	1: 25,000	昭18-7	大	3222	スダン港附近	1: 25,000	昭15-12	全	3363	チゴス島及マダガスカル	1: 3,220,000	昭13-6	全
ルバンダ	1: 18,160				コール島)	1: 25,000				(分圖) スダン港	1: 10,000			3364	セーシエル群島	0.1	14-3	全
ンバンダ	1: 18,160				(分圖) シンシャー及マール	1: 12,500			3228	紅海諸分圖 第1	1: 72,700	昭16-12	全		附載 アミラント諸島及諸島			
カ(ベイト)港	1: 25,000			3183	ソコト島及アデン海灣	1: 712,000	昭8-12	全		サファジャ島諸地	1: 72,700			3366	マーハー島及附近	1: 132,400	昭8-12	全
エラヴル泊地	1: 18,160									グメイ浦	1: 7,060				(分圖) クリューズ湖	1: 25,000		
ンブラ河口	1: 50,000									ハライブ諸地	1: 29,060			3369	チゴス島	1: 300,000	昭16-10	全

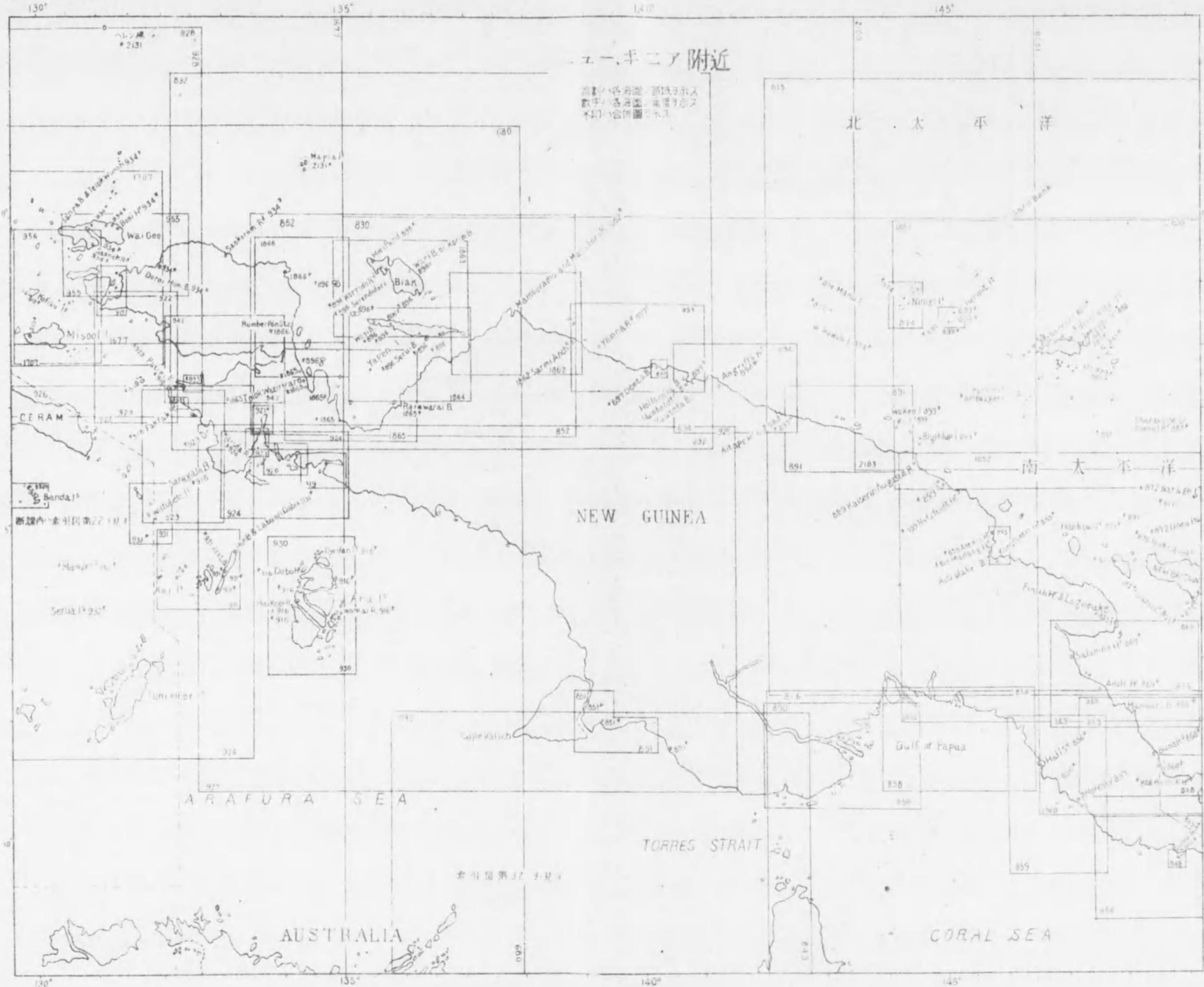


印度洋南部

圖例：各海圖ノ番號ヲ示ス
 數字：各海圖ノ番號ヲ示ス
 米印：合併圖ヲ示ス



索引圖第25




海

番 號	島
No.	
680	東印度洋島
	包有
815	ニューギニア
	ニューギニア
	アドミラル
816	コラル海北
830	南太平洋北
846	デレレ附近
	(分欄)
849	トレス海峡
850	ブラックワ
851	ニューギニア
	プリンセ
	タンベ
	プリンセ
	ブラカ河
852	ゲールピン
855	ニューギニア
	フィン
	アレタ
	マイン
	コンスタ
	アストロ
856	ニューギニア
	フイフ
	ウエ
	ホール
857	モレスビー
	(分欄)
858	フレックワ
859	ラウ
860	オランダ
	(分欄)
867	ネルソン
	(分欄)
868	ワード
	(分欄)
869	ヒュオン
	(分欄)
871	ダム

海 圖

番 號 No.	圖 名 Title	尺 度 Scale	刊 行 年 月 Date	圖 積 Size	番 號 No.	圖 名 Title	尺 度 Scale	刊 行 年 月 Date	圖 積 Size
680	東印度諸島東部東區	1:1,550,000	昭19-2	全		ルーテル鑛地	1: 39,646		
815	包有 フロレス海、バンダ海及アラフラ海 ニューギネア北東岸 附載ブーゲンビル、 ニューブリテン、ニューアイルランド、 アドミラルチー諸島及諸離島	1:1,698,700	昭13-12	全		ハンコウ礁	1: 40,599		
816	コラル海北部	1:1,649,000	昭14-10	全		シアッシ諸島	1: 39,646		
830	南太平洋西北部	1:6,900,000	昭13-7	全		ホワールウィンド礁	0 29	9-2	全
848	デデレ附近 (分圖) デデレ鑛地	1: 50,000 1: 12,500	昭 7-7	全	872	ウィツ諸島諸港泊地	1: 242,000	昭 3-12	全
849	トレス海峡西部附近	1: 789,000	昭11-5	全		オッチリエン礁	1: 250,000	昭 7-10	全
850	ブラックウッド岬とボイグ島	1: 290,000	11-7	全		ベテル港	1: 250,000	昭18-1	全
851	ニューギネア南岸諸分圖 第 2 プリンセス、マリアンネ海峡とピアン河 タンベ及メラウケ河口 プリンセス、マリアンネ海峡中部 ブラカ河口	1: 252,000 1: 100,000 1: 125,000 1: 75,000	昭 6-2	全		ブラネット港	1: 500,000	昭 9-11	全
852	ゲールピンタ礁及附近	1: 600,000	昭 7-5	全		ワネア-名メリテ島	1:2,000,000	昭18-9	全
855	ニューギネア北東岸諸港泊地 フィンシュ港及ランゲマタ礁 アレクシス港 マダング港 コンスタンチン港 アストロレーブ港	1: 12,530 1: 25,190 1: 25,020 1: 10,050 1: 100,000	5-10	全		ナラゲ-名ギップス島	1: 750,000	昭10-11	全
856	ニューギネア南岸諸港泊地 第 1 ファイフ礁 ヴァリ、ヴァリ鑛地 ホール浦	1: 15,840 1: 36,370 1: 36,280	11-11	全		ウィヅ港	1: 750,000	昭10-10	全
857	モレスビー港 (分圖) モレスビー港附近	1: 23,040 1: 109,600	11-7	全	874	ニコ群島及附近諸島 ニコ群島	1: 250,000 1: 250,000	昭14-7	全
858	フレッシュウォーター礁とブラックウッド岬	1: 293,700	11-7	全		マヌ-名アリソン島	1: 250,000	昭14-11	全
859	ラウンド、ヘッドとフレッシュウォーター礁	1: 291,400	11-4	全		アウア-名ゾロウル島	1: 250,000	昭14-11	全
860	オランダリー礁とラウンド、ヘッド (分圖) グラスゴー港	1: 292,500 1: 36,280	11-3	全		ウウル島	1: 250,000	昭14-11	全
867	ネルソン岬とゴスチエン海峡 (分圖) ブンブク港 ワメア鑛地 イアサ、イアサ鑛地	1: 293,100 1: 36,280 1: 14,500 1: 12,160	15-5	全	876	ニュー、ブリテン諸港泊地 タリリ港 ボンド港 タワナタンギル港 ガルア港 イボキ鑛地 ヒタソソ港 ブリエ河 ブリエ河口	1: 25,000 1: 25,000 1: 25,000 1: 25,000 1: 250,000 1: 50,000 1: 50,000 1:4,000,000	昭14-11	全
868	ワードハント岬とネルソン岬 (分圖) マムパレ港 ブナ泊地 オロ礁 ハーヴェー港 アナサリ港 ポーロック港	1: 291,600 1: 90,370 1: 36,230 1: 18,140 1: 18,140 1: 32,250 1: 31,550	11-11	全		メューヴェ港 マルタス岬鑛地	1: 72,558 1: 72,558	昭 2-9	全
869	ヒュオン海峽 (分圖) マドルフ港 ナラモア港	1: 291,000 1: 35,000 1: 50,000	昭 6-10	全	887	アドミラルチー諸島諸港 サン、ガブリエル島北岸 サン、ガブリエル島附近 ドゥベル礁 クレイス礁 ヒエーネ港及バビタラ カラウア港 ナダル諸島 セントアンドリュース鑛地 セント、パトリック島 ナレス港	1: 145,100 1: 72,558 1: 100,000 1: 72,558 1: 72,558	昭13-7	全
871	ダムビル海峡附近諸島		9-5	全	888	ゼーアドラー港	1: 72,558		
					889	カイゼリン、アウグスター			
					890	ハーミット諸島 (分圖) アフックリタイ カラ港 マロン及アキブ			
					891	ベルリン泊地とカスアリナ			
					892	ニューギネア北岸西部			
					893	フンボルト礁とタマンパ			
					894	ハムボルト礁とベルリン (分圖) フンダリッパス			

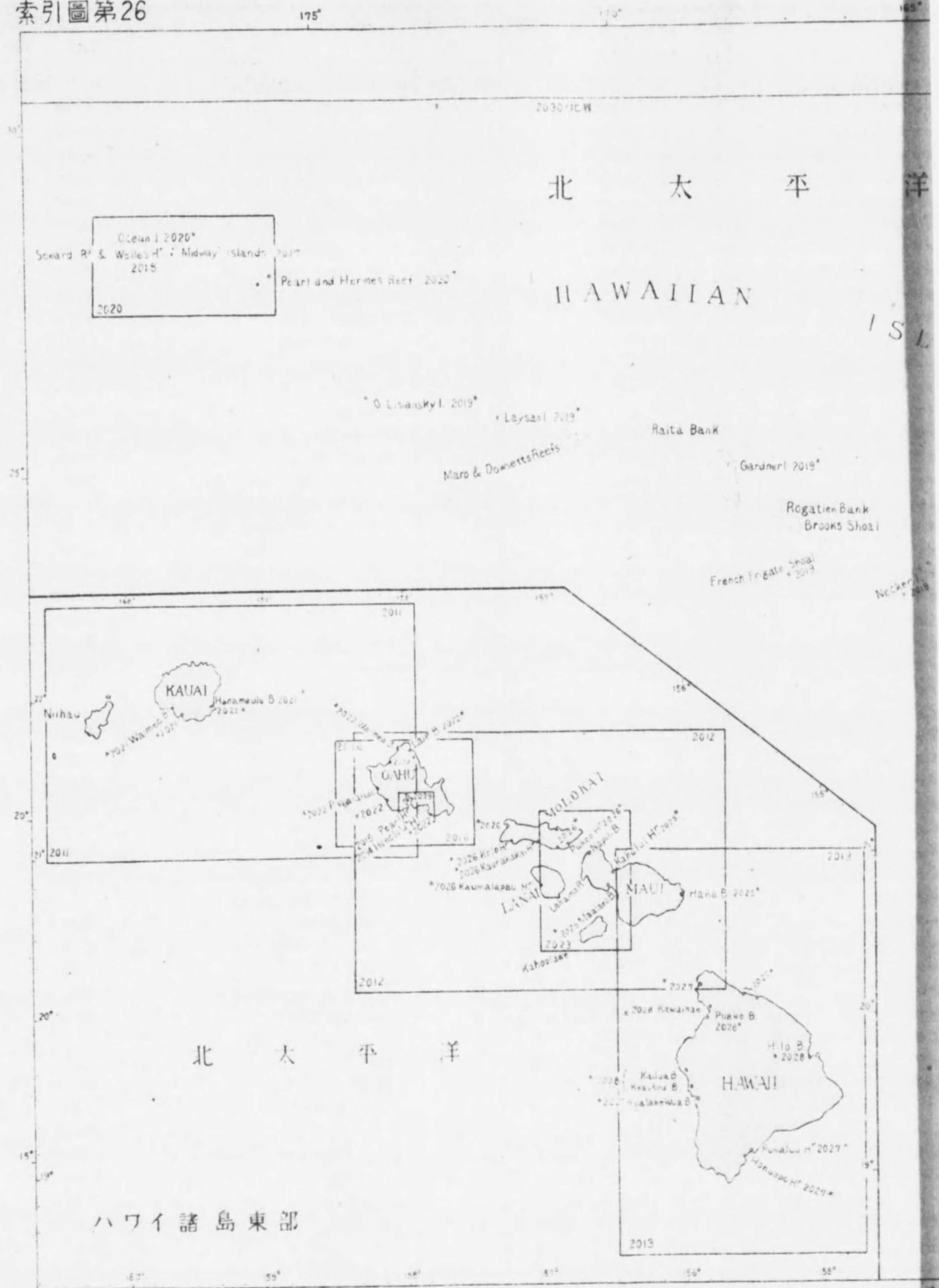


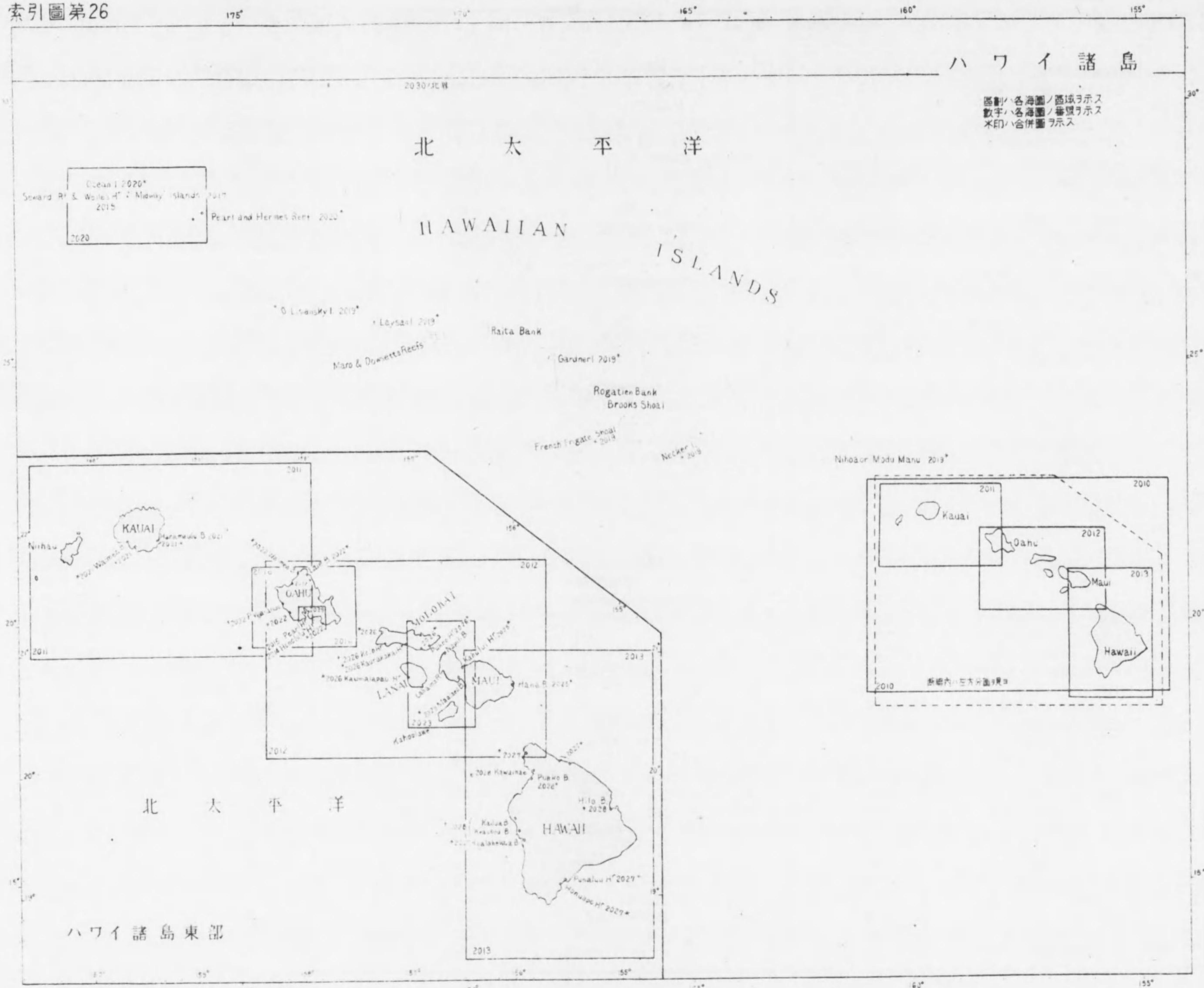
海 圖

番 號 No.	圖 名 Title	尺 度 Scale	刊行年月 Date	圖積 Size	番 號 No.	圖 名 Title	尺 度 Scale	刊行年月 Date	圖積 Size	番 號 No.	圖 名 Title	尺 度 Scale	刊行年月 Date	圖積 Size	番 號 No.	圖 名 Title	尺 度 Scale	刊行年月 Date	圖積 Size		
680	東印度諸島東部東區	1:1,550,000	昭19-2	全		ルーテル諸地	1: 12,160			896	ゲールヴィンタ諸島分圖		昭14-10	全	916	アル諸島諸分圖					
815	包有 フロレス海、パプア海及アラフラ海 ニューギニア北東岸 附載ブーゲンビル、 ニューブリテン、ニューアイルランド、 アドミラルティ諸島及諸離島	1:1,698,700	昭13-12	全		ハンコウ礁	1: 50,600				ルンボイ諸	1: 50,000				ドボ港					
816	コラル海北部	1:1,649,000	昭14-10	全	872	ウィツ諸島諸港泊地		9-4	全		ローン(ルン)	1: 100,000				ジェダン諸島附近					
830	南太平洋西部	1:6,900,000	昭13-7	全		シアツ諸島	1: 201,500				バンディ島附近	1: 100,000				ワツライ諸島					
848	デレ附近	1: 50,000	昭7-7	全		ホワールウィンド礁	1: 50,600				ヌム島北岸諸島	1: 50,000				ウォルカイ[バルカイ]河					
849	(分圖) デレ諸地	1: 12,500				オツナリエン礁	1: 50,600				コリド泊地	1: 50,000				マイコール河西口					
850	トレス海峡西部附近	1: 789,000	昭11-5	全		ベタル港	1: 12,600				ヤイマリア島	1: 50,000				セルワツ河口					
851	ブラックウッド岬至ボイグ島	1: 290,000	11-7	全		ブラネット港	1: 25,200				アンヌス附近	1: 75,000				ウォルカイ[バルカイ]河西					
852	ニューギニア南岸諸島分圖 第2		昭6-2	全		ウネア-ネメリテ島	1: 50,400				ソレンディドリ南口	1: 50,000				917	セレーネカボポロ海峡				
	プリンセス、マリアンネ海峡至ビアン河	1: 252,000				ナラゲ-ネギップス島	1: 75,800				ボム島及セレウェン島	1: 50,000				918	ニューギニア西岸諸港泊地				
	クンベメラウケ河口	1: 100,000				ワイツ港	1: 25,300				ワリ島及コロム島	1: 50,000					パチビ島附近				
	プリンセス、マリアンネ海峡中部	1: 125,000				ゴロウェ-ネデスラス島及ムンブア島	1: 50,300				スアンガライ泊地	1: 50,000					サラキチ島及タワル島				
	ブラカ河口	1: 75,000				874	ニゴ群島附近諸島		9-2	全		ボスニタ泊地	1: 25,000					ファタ、ファタ泊地			
852	ゲールヴィンタ島附近	1: 600,000	昭7-5	全		ニゴ群島	0.72				ブーイ(ウイ)島	1: 50,000					サンガラ島				
						マヌ-ネアリソ島	1: 50,700				セルイ島	1: 50,000					ピサン諸島				
						アウア-ネグロウル島	1: 50,700				アンバイ諸島	1: 100,000				919	カヌ、メツ島及ラカヒア島				
						ウウル島	1: 50,700				ランドワヤ島	1: 50,000				920	カイマナ島、ビチラ島及ト				
						ロンガン諸地	1: 25,100				サンベルババ島	1: 50,000				921	カムラウ島及アルゲニ島				
						876	ニュー、ブリテン諸港泊地 第3		9-8	全	897	ニュー、ギニア北岸諸島分圖 第3		昭16-4	全	922	セレーネカボポロ海峡				
						タリリ島	1: 25,400				タナー、メラ-島至マツチレル	1: 75,000				923	コトラフ角至ボス島				
						ボンド港	1: 25,300				アイタベ[ベルリン]泊地	1: 50,000					(分圖) カラス島諸地				
						タワナタンギル港	1: 25,100				アイタベ[ベルリン]港	1: 25,000					924	ボス群島ラカヒア島			
						ガルア港	1: 50,400				ホランダア島	1: 25,000					(分圖) ニルファン河				
						イボキ諸地	1: 40,400				ファンボルト島	1: 75,000					925	アラフラ海北東部			
						ヒタソン島	1: 50,600				ヤウテア諸島	1: 25,000					926	パプア海			
						ブリエ河	1: 151,400				ヤウテア諸島	1: 25,000					928	ハルマヘラ島北東部			
						ブリエ河口	1: 15,100				ヤムタ島	1: 75,000					930	アル諸島			
						メューヴェ港	1: 50,700				899	ニューギニア北岸諸港泊地 第5		昭3-8	全	931	カイ諸島				
						マルタス群島	1: 50,600				コイル-ネデブロイ島	1: 25,000					(分圖) ホー島及ゴブ諸島				
						887	アドミラルティ諸島諸港泊地		9-11	全		ボケオー-ネロアツシ島	1: 50,000				エラト島				
						サン、ゴブリエル島北岸諸地	1: 25,200				コイル港	1: 10,000					ツアル附近諸水道				
						サン、ゴブリエル島附近	1: 151,100				モナム島	1: 15,000					フェル泊地				
						ドッセル島	1: 50,500				ハツアフェルト港	1: 20,000					ウェツアル泊地				
						タレイス島	1: 50,500				ステファン海峡	1: 100,000					932	パプア海諸分圖			
						ヒューネ島及バビタイ島	1: 25,200				ブルー、ブルー-ネガルナツ島	1: 50,000					パプア諸島				
						ケラウア港	1: 25,200				890	ハルマヘラ島南部附近諸島分圖		昭8-2	全		ナイラ泊地				
						ナゲル諸島	1: 101,000				シコ島南岸諸地	1: 10,000					ワラベラ諸島				
						セントアンドリュ-諸地	1: 36,500				エゴファキア泊地	1: 25,000					ダモン、アビ島				
						セント、パトリック島東側	1: 75,800				サバタンク花地	1: 25,000					マヌタ島				
						ナレス港	1: 75,800				ラリン島及カヨア島間水道	1: 50,000					ルシバ島及カヨア島間水道				
						888	ゼーアドラー港	1: 50,140	9-2	全		ゲメルガ島南東岸	1: 25,000				セキア島				
						889	カイゼリン、アウグスター河	1: 109,930	9-10	全		ダルア、ボツ	1: 10,000				933	ニューギニア西岸諸港泊地			
						890	ハーミット諸島	140	10-3	全		パツラ泊地	1: 25,000					ファタ、ファタ及アチア、フ			
							(分圖) アラックリタイ港	1: 25,100			ガネ島	1: 50,000					セカ島				
							カラ港	1: 24,900			サムバヤ海峡南部	1: 50,000					934	ニューギニア北西部附近諸港			
							マロン及アキブ諸地	1: 24,600			ラバ泊地	1: 15,000					ホニ港				
						891	ベルリン泊地及カスアリナ角	1: 243,000	10-5	全		コフィア諸島西部	1: 100,000					マガ泊地			
						892	ニューギニア北岸西部	1:1,043,000	昭8-2	全		ライウイ附近	1: 75,000					サオコレム泊地			
						893	ファンボルト島及マンバ諸島	1: 250,000	昭14-10	全		ボ-諸島中部	1: 75,000					マヤリビト島附近			
						894	ハムボルト島及ベルリン泊地	1: 243,200	10-5	全		ピサン島	1: 50,000					ドレイ、フェ島			
							(分圖) アングリッパ港	1: 50,200			910	ワイガマ泊地	1: 25,000					サオホタ泊地			

名	尺 度	刊行年月	面積	番 號	圖 名	尺 度	刊行年月	面積	番 號	圖 名	尺 度	刊行年月	面積	番 號	圖 名	尺 度	刊行年月	面積
Title	Scale	Date	Size	No.	Title	Scale	Date	Size	No.	Title	Scale	Date	Size	No.	Title	Scale	Date	Size
	1: 12,160			896	ゲールヴィンタ諸島分圖		昭14-10	全	916	アル諸島諸分圖		昭12-8	全		サリバ島及ウノー島附近	1: 39,646		
	1: 50,600				ルンボイ島	1: 50,000				ドボ港	1: 50,000				フォファク港	1: 40,599		
	1: 201,500				ローン(ルン)	1: 100,000				ジュダン諸島附近	1: 100,000				ラワタカバレイ島	1: 39,646		
	1: 50,600				バンディ島附近	1: 100,000				ワツライ諸島	1: 50,000			942	マツタ、クルエル海峽	0.29	9-2	全
	1: 50,600		9-4	全	ヌム島北岸諸島	1: 50,000				ウォルカイ(バルカイ)河東口	1: 100,000			955	ダンビニア海峽及近海	1: 242,000	昭3-12	全
	1: 12,600				コリド泊地	1: 50,000				マイコール河西口	1: 50,000			956	ダンビニア海峽西部及近海	1: 250,000	昭7-10	全
	1: 25,200				ヤイマリア島	1: 50,000				セルワツ河口	1: 50,000			1677	フィリピン諸島南部附近	1: 250,000	昭18-1	全
	1: 50,400				アンズス附近	1: 75,000				ウォルカイ(バルカイ)河西口	1: 50,000			1707	ハルマヘラ島及ニューギニア間諸海峽	1: 500,000	昭9-11	全
	1: 75,800				ソレンディドリ南口	1: 50,000			917	セレーネカボボロ海峽	1: 90,600	9-10	全	1808	トラック諸島及ビスマルク諸島	1: 2,000,000	昭18-9	全
	1: 25,300				ボム島及セレウェン島	1: 50,000			918	ニューギニア西岸諸港泊地 第2		8-12	全	1852	ビスマルク諸島南部 附載 ニューギニア	1: 750,000	昭10-11	全
	1: 50,300		9-2	全	ワリ島及コリム島	1: 50,000				パチビ島附近	1: 50,384			1853	ビスマルク諸島北部	1: 750,000	昭10-10	全
	0.72				スアンガライ泊地	1: 50,000				サラキチ島及タワル島	1: 25,157			1862	タマンバ諸島及ヤベン	1: 250,000	昭14-9	全
	1: 50,700				ボスニク泊地	1: 25,000				ファク、ファク泊地	1: 25,157				(分圖) マンベラモ河口及マタボリ河口	1: 100,000		
	1: 50,700				フーイ(ワイ)島	1: 50,000				サンガラ島	1: 50,371				サルミ諸地	1: 50,000		
	1: 25,100				セルイ島	1: 50,000				ピサン諸島	1: 50,454			1863	ゲールヴィンタ島北部	1: 250,000	昭14-7	全
	1: 25,400		9-8	全	アンバイ諸島	1: 100,000			919	カヌ、メラ島及ラカビア島	1: 84,366	8-10	全	1864	ゲールヴィンタ島東部	1: 250,000	昭14-11	全
	1: 25,300				ランドワヤ島	1: 50,000			920	カイマナ島、ピチラ島及トリトン島	1: 84,300	9-8	全	1865	ゲールヴィンタ島南部	1: 250,000	昭14-11	全
	1: 50,400				サンベルババ島	1: 50,000			921	カムラウ島及アルグニ島	1: 76,373	8-11	全		(分圖) ミエイ泊地	1: 25,000		
	1: 40,400				ニューギニア北岸諸港泊地 第3		昭16-4	全	922	セレーネカボボロ角	0.30	9-10	全		ウインディッシュ泊地	1: 25,000		
	1: 50,600				タナー、メラ島及マッテレル	1: 75,000			923	コタラフ角及ボス島	0.30	9-3	全		クッティソレ島附近	1: 75,000		
	1: 151,400				アイタベ(ベルリン)泊地	1: 50,000				(分圖) カラス島諸地	1: 99,600				コリオ島	1: 25,000		
	1: 15,100				アイタベ(ベルリン)港	1: 25,000			924	ボスニク島ラカビア島	0.30	10-4	全		ラレワライ島	1: 50,000		
	1: 50,700				ホランディア島	1: 25,000				(分圖) ホルファ河	1: 100,300				ワティララ島	1: 25,000		
	1: 50,600				フンボルト島	1: 75,000			925	アラフラ海北東部	1: 1,084,900	12-4	全	1866	ゲールヴィンタ島西部	1: 250,000	昭14-11	全
	1: 151,400				ヤウテフツ河口	1: 25,000			926	バンダ海	1: 1,043,000	昭7-5	全		(分圖) マノタコリ泊地	1: 50,000		
	1: 50,700				デムタ島	1: 25,000			928	ハルマヘラ島近海	1: 1,043,000	昭7-4	全		ルンメルボン海峽	1: 50,000		
	1: 50,600				ヤムナ泊地	1: 75,000			930	アル諸島	0.29	9-10	全	2103	サイパン島及マーシャル諸島	1: 4,000,000	昭13-7	全
	1: 50,600				ニューギニア北岸諸港泊地 第5		昭3-8	全	931	カイ諸島	1: 200,000	昭10-5	全	2131	西カロリン諸島諸分圖 第3		昭2-9	全
	1: 25,200				コイル-グデプロイズ島	1: 25,000				(分圖) ホー島及ダブ諸地	1: 25,000				メリル島	1: 72,558		
	1: 151,100				ボケオー-グロアッシー島	1: 50,000				エフト島	1: 50,000				ワンソル諸島	1: 72,558		
	1: 50,500				コイル港	1: 10,000				タアル附近諸水道	1: 50,000				ヘレン島	1: 145,100		
	1: 50,500				モナム港	1: 15,000				フェル泊地	1: 25,000				ブル島	1: 72,558		
	1: 25,200				ハツフェルト港	1: 20,000				ウェヴアル泊地	1: 25,000				マビア諸島	1: 100,000		
	1: 25,200				ステファン海峽	1: 100,000			932	バンダ海諸分圖		昭10-2	全		トコベイ島	1: 72,558		
	1: 101,000				ブルー、ブルー-グガリナット島	1: 50,000				バンダ諸島	1: 100,000							
	1: 36,500				ハルマヘラ島南部諸港泊地分圖		昭8-2	全		ナイラ泊地	1: 25,000							
	1: 75,800				グコ島南岸諸地	1: 10,000				ワクメラ諸島	1: 200,000							
	1: 75,800				ヌゴファキア泊地	1: 25,000				グスンダ、アビ島	1: 50,000							
	1: 50,140				サバタン泊地	1: 25,000				マスタ島	1: 50,000							
	1: 109,930		9-10	全	ラリン島及カヨア島間水道	1: 50,000				ルシバラ諸島及スヒルトバット諸島	1: 200,000							
	1.40		10-3	全	ゲメル島南東岸	1: 25,000				セルア島	1: 50,000							
	1: 25,100				ゲルア、ボラ	1: 10,000			933	ニューギニア西岸諸港泊地 第1		8-12	全					
	1: 24,900				バツラ泊地	1: 25,000				ファク、マアタヤアヤ、クニンダ泊地	1: 72,553							
	1: 24,600				ガネ島	1: 50,000				セカル島	1: 72,553							
	1: 243,000		10-5	全	サムバキ海峽南部	1: 50,000			934	ニューギニア北西部諸港泊地		8-12	全					
	1: 1,043,000		昭8-2	全	ラブ泊地	1: 15,000				ボニ港	1: 49,659							
	1: 250,000		昭14-10	全	コフィアウ諸島西部	1: 100,000				マガ泊地	1: 50,474							
	1: 243,200		10-5	全	ライワイ附近	1: 75,000				サオコレム泊地	1: 20,087							
	1: 50,200				ボニ諸島中部	1: 75,000				マヤリビト島附近	1: 100,071							
					ピサン島	1: 50,000				ドレイ、フム島	1: 50,278							
					ワイガマ泊地	1: 25,000				サオネタ泊地	1: 39,868							

索引圖第26





ハワイ諸島

番制ノ各海圖ノ區域ヲ示ス
数字ノ各海圖ノ番號ヲ示ス
*印ノ合併圖ヲ示ス

北太平洋

HAWAIIAN ISLANDS

北太平洋

ハワイ諸島東部

Ocean I. 2020*
Seward Reef & Waihe'e & Midway Islands 2015
2020

Pearl and Hermes Reef 2020*

* O Lisianski I. 2019*

* Laysan I. 2019*

Raita Bank

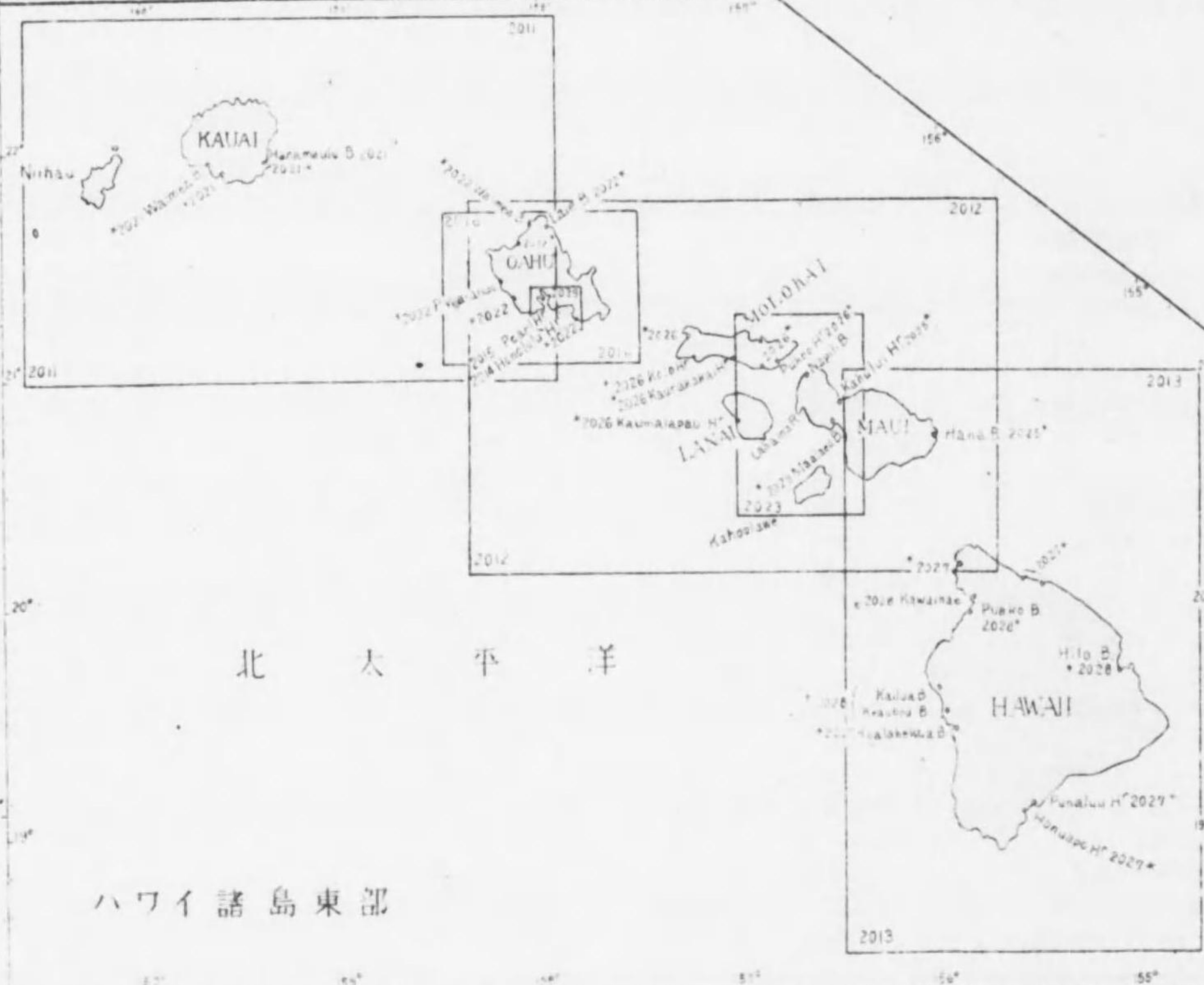
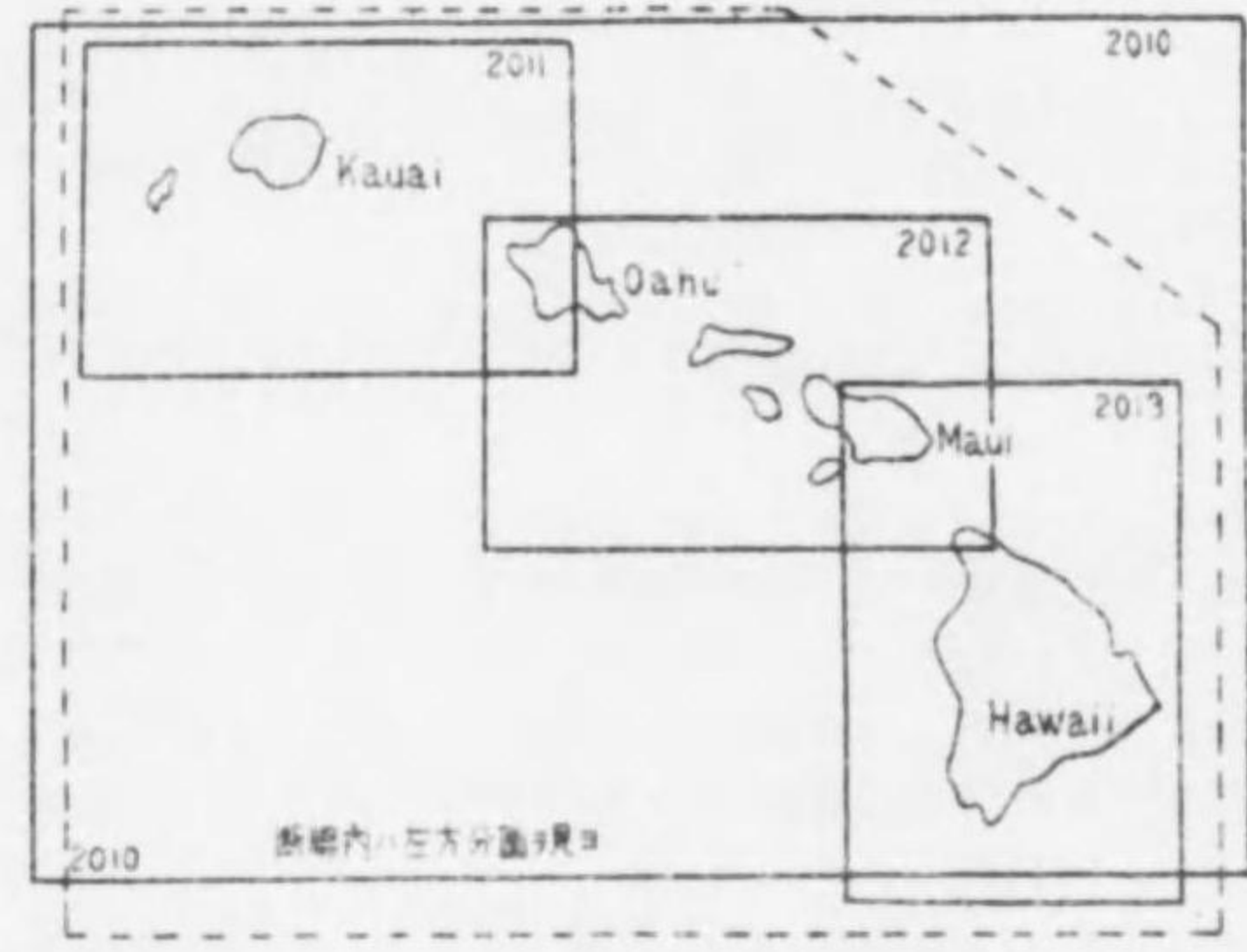
* Gardner I. 2019*

Rogation Bank
Brooks Shoal

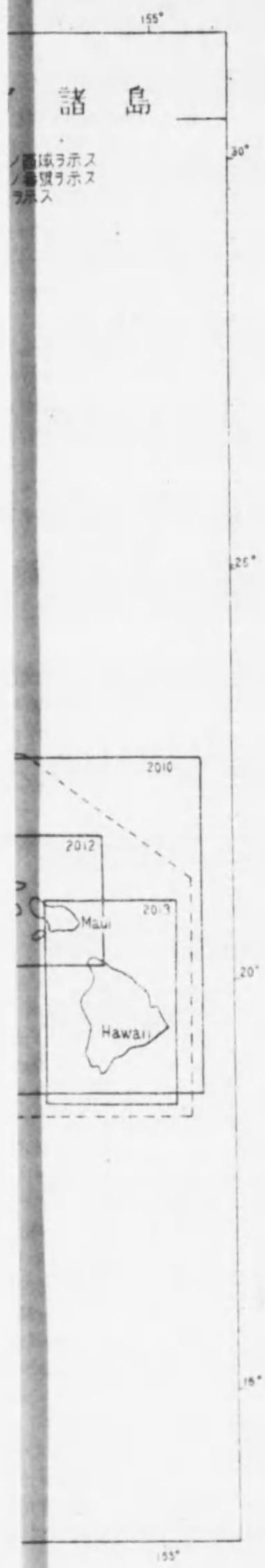
French Frigate Shoal 2013

Necker I. 2013

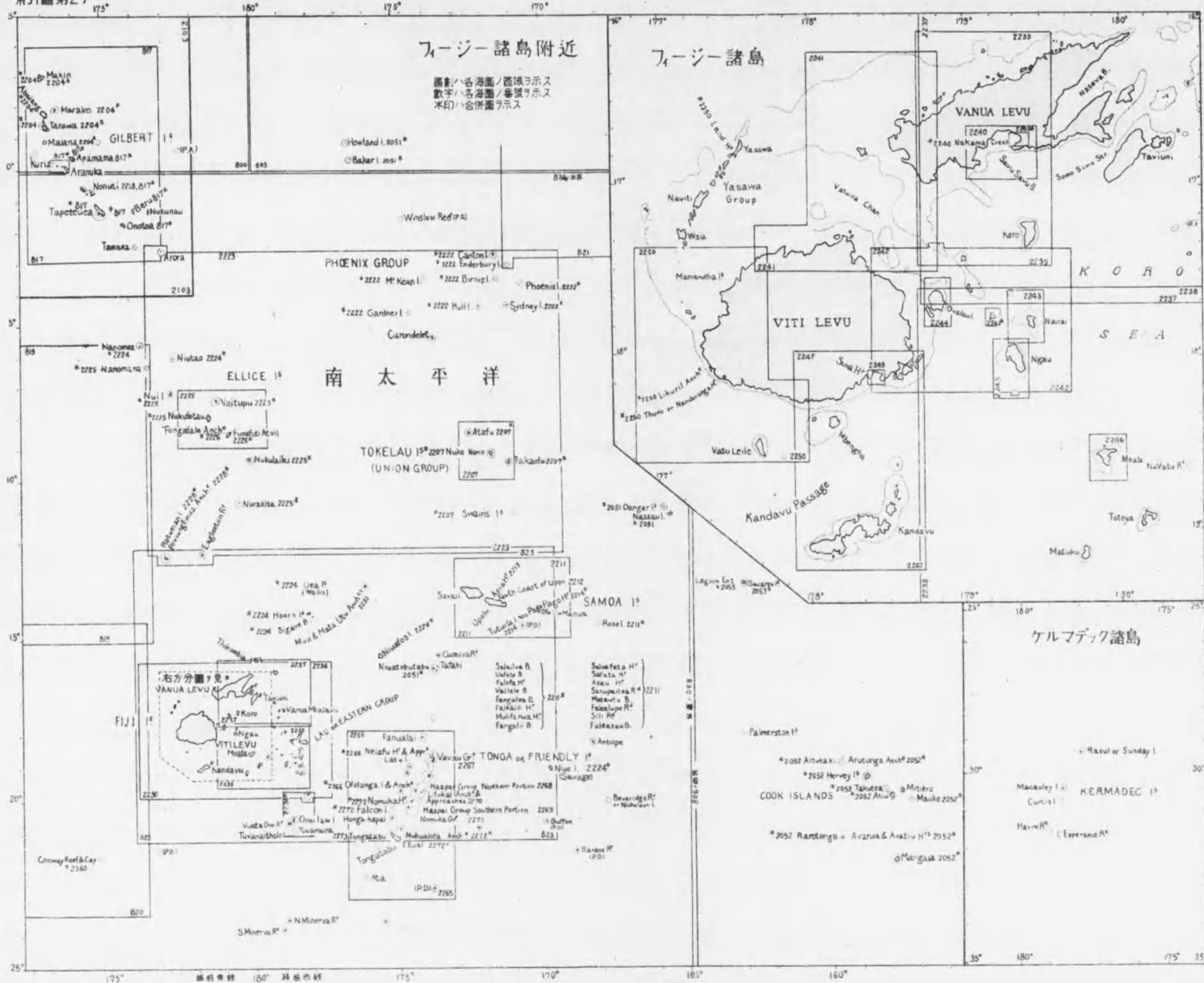
Niihau-Molokai-Manu 2013*



海 圖 第 26 ハ ワ イ 諸 島 Hawaiian Is.

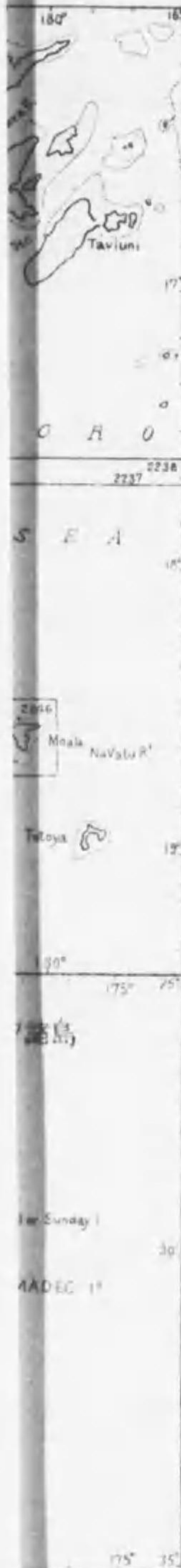


番 號 No.	圖 名 Title	尺 度 Scale	刊行年月 Date	圖 積 Size
2010	ハワイ諸島東部	1: 722,000	昭 9- 7	全
2011	ニホアラスカ	1: 289,000	昭 6- 5	全
2012	オアフ島	1: 289,000	昭 9-10	全
2013	ハワイ	1: 289,000	昭 8- 9	全
2014	ホノルル港	1: 5,000	昭14- 5	全
2015	パール港	1: 12,490	昭17- 3	全
2016	オアフ	1: 110,000	昭11- 8	全
2017	ミッドウェー諸島	1: 35,000	昭10-12	全
2018	シュワード泊地及ウエルズ港	1: 7,500	昭10- 3	全
2019	布哇西方諸島嶼 第 1		9-11	全
	レイサン島	1: 36,700		
	レイサン諸島	1: 5,940		
	リシアンスキー島	1: 34,200		
	ネツカー島	1: 12,300		
	マロクダウセツ港	1: 235,400		
	ニホアラスカ	1: 24,500		
	フレンチ、フリグイト浅瀬	1: 98,400		
	カードナー島	1: 98,600		
2020	布哇西方諸島嶼 第 2		昭 3- 8	全
	ジョンストン島	1: 148,000		
	オーシャン島	1: 808,000		
	パール、エンド、ハーミーズ港	1: 57,900		
	オーシャン島	1: 18,000		
	ジョンストン島諸島	1: 125,000		
	パール、エンド、ハーミーズ港			
2021	カウアイ諸島		昭 5- 6	全
	ワイメア島、ホアヌアヌ島附近	1: 15,000		
	ナウイリウイ島	1: 10,000		
	ハナマウル島	1: 9,000		
	ハナベベ島	1: 6,500		
2022	オアフ諸島泊地		9-11	全
	ワイアナエ港	1: 18,400		
	カプア	1: 12,300		
	ライエ島	1: 18,500		
	ワイアルア島	1: 11,980		
	パールバス角	1: 18,500		
	ワイメア島	1: 9,200		
2023	マウイ西方諸水道	1: 100,000	昭 5- 4	全
2025	マウイ諸島		昭 7- 6	全
	カフルイ港	1: 10,000		
	ハナ島	1: 10,000		
	マウラエア島	1: 19,000		
2026	モロカイ及ラナイ諸島		昭 8- 2	全
	バボハタ泊地	1: 7,000		
	コロ港	1: 5,500		
	カウナカカイ港	1: 5,500		
	カマロ港	1: 5,500		
	ブコー港	1: 5,500		
	カウマラバワ港	1: 3,000		
2027	布哇諸島		昭 7-10	全
	ケアラケタア島	1: 13,000		
	マアコナ島	1: 8,000		
	ブナルー港	1: 4,000		
	タタイハエ上陸所	1: 4,000		
	ホノカア上陸所	1: 4,000		
	ホヌア港	1: 4,000		
2028	ハワイ諸島 第 1		昭 9-10	全
	ヒロ島	1: 10,000		
	カワイハエ	1: 12,500		
	ブアコ島	1: 6,250		
	カイルア島	1: 12,500		
	ケアウホワ島	1: 6,250		
2029	ホノルル港附近	1: 28,800	昭10- 3	全
2030	ハワイ諸島	1: 3,070,000	昭10- 4	全

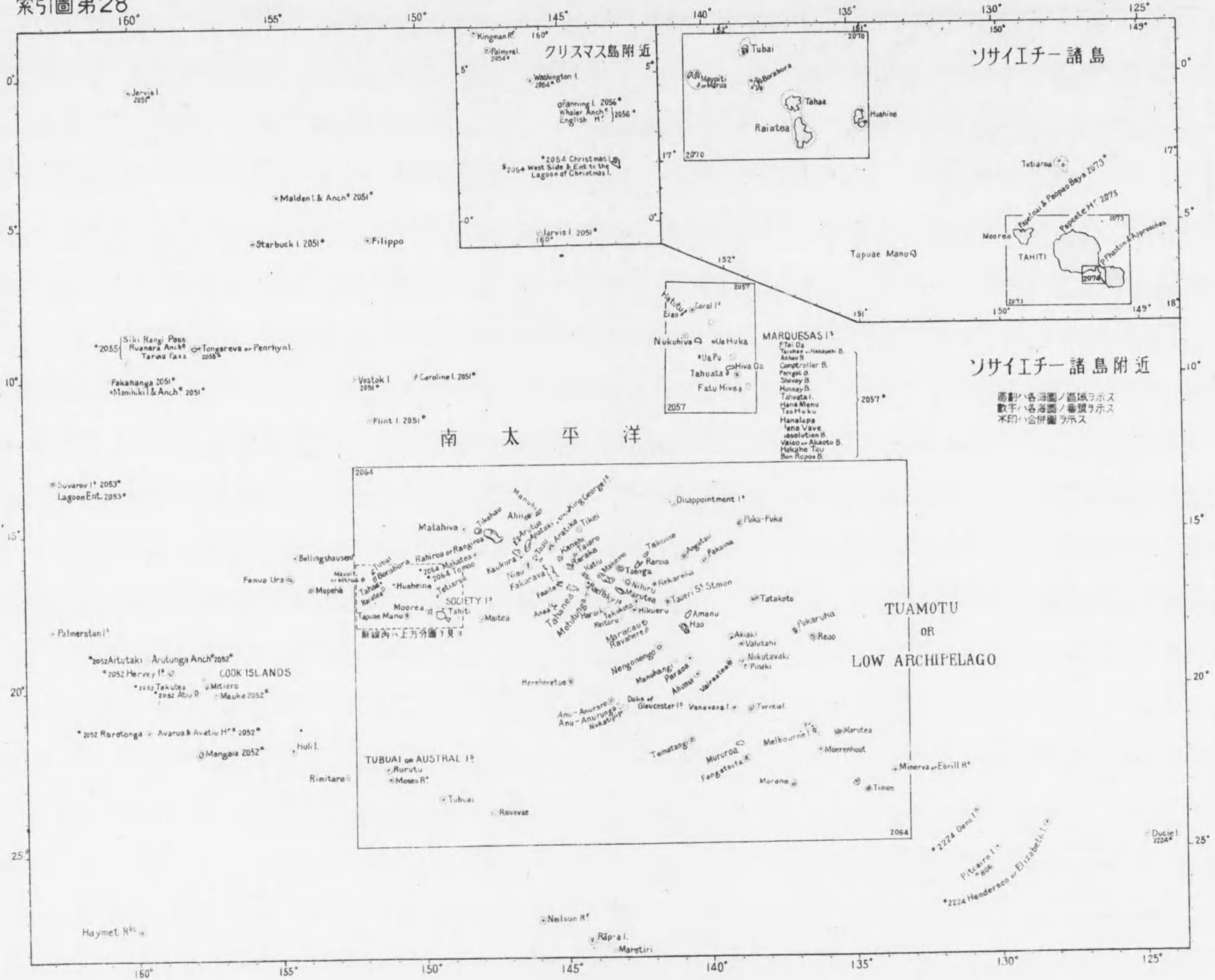


番 號 No.	
800	太平洋北
805	北太平洋
806	南太平洋
817	ギルバート (分圖)
819	ソロモン
820	ニューヘブ
821	エンダー
823	フィジー
830	南太平洋
2051	中央太平洋
	ベーカー
	オーシ
	ナウル
	ラオハ
	ホワラ
	カカラ
	フタシ
	グレス
	マルド
	ナカソ
	マニヒ
	マルサ
	デン
	スー
	ジー
	ニュア
	マニヒ
	ニュア
2052	クック諸
	アムク
	アイフ
	タチ
	マシ
	ラット
	アタイ
	アグ
	ハーグ
	マウケ
2053	スバツ
	(分圖)
2103	サイモン
2201	マニヤ
2204	ギルバート
	マニヤ
	ミラ

海 圖




Main table with 4 columns: No., Title, Scale, Date. It lists various islands and regions such as '太平洋北西部', 'フィジー諸島', and 'エリス諸島' with their respective scales and dates.



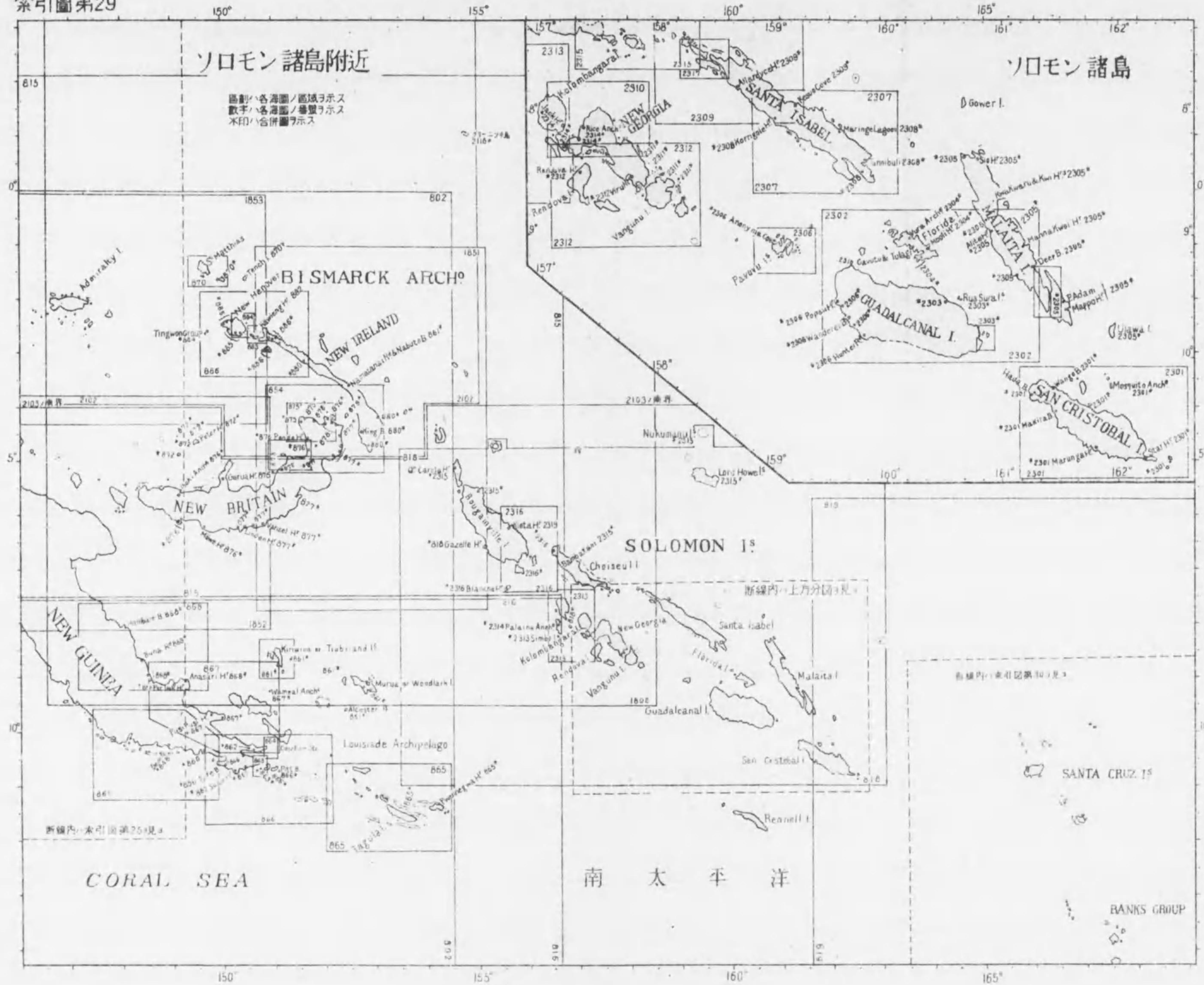
海圖

第 28 ソサイエティ諸島附近

Society Is.



番 號 No.	圖 名 Title	尺 度 Scale	刊行年月 Date	圖 積 Size	番 號 No.	圖 名 Title	尺 度 Scale	刊行年月 Date	圖 積 Size
806	南太平洋中部… (分圖) ビットケーアン島…	1:6,900,000 1: 25,000	昭13- 6	全		ターフ、クダフアタ島、ハンナ イ湖、タイ、オア港、バリエオー名 アカオト湖ハカヘ、タウ、ホン、 レボス湖(オモア湖)			
2051	中央太平洋諸島… ペーカー島… オーシャン島… ナウル… ラカハンガ島… ホウランド島… カロライン島… プリント島… ヴェストック島… マルデン島諸地… ナッソー島… マニヒキ島諸地… マルデン島… デーヴィン諸島… スターバツク島… ジャーヴィス島… ニュアトブタブ諸島… マニヒキ… ニュアトブタブ…	… 1: 36,100 1: 48,370 1: 75,000 1: 50,000 1: 36,100 1: 64,220 1: 72,580 1: 36,290 1: 48,370 1: 72,580 1: 14,720 1: 145,110 1: 158,120 1: 145,120 1: 50,000 1: 150,000 1: 72,570 1: 75,000	昭11- 5	1/2	2064	ツアモツ名ロー礁島及ソサイエティ諸島 (分圖) マカテア島… テマオ諸地…	*2.0 1: 50,000 1: 10,000	14- 3	全
2052	タック諸島諸分圖… アルツンガ諸地… アイツタキ… タクテア… マンガイア… ラロトンガ… アティウ… アヴァルア港及アヴァティウ港… ハーヴィ諸島… マウケ…	… 1: 18,200 1: 89,000 1: 60,000 1: 100,000 1: 60,000 1: 75,000 1: 6,060 1: 60,000 1: 75,000	昭17- 6	全	2070	フアヒネマウビティ… 附載 中間諸島	1: 145,230	14- 2	全
2053	スバロブ島… (分圖) 鹹湖…	1: 36,500 1: 10,100	14- 2	全	2073	タヒティールムレア… (分圖) パベトアイ湖及パオバオ湖…	1: 145,236 1: 36,309	13-12	1/2
2054	北太平洋諸島諸諸地… クリスマス島西側及鹹湖入口… バルマイラ島… ワシントン島… クリスマス島…	… 1: 35,800 1: 46,800 1: 47,300 1: 181,700	昭 2- 5	1/2	2074	フアエント港附近…	1: 25,210	昭18- 3	1/2
2055	トンガレヴァ名ベントン島… (分圖) シキ、ランギ水道… ルアハラ諸地… タルイア水道…	1: 50,000 1: 5,000 1: 12,500 1: 3,000	昭 9-10	全	2075	パベイティール港…	1: 6,082	13-12	1/2
2056	ファニング島… (分圖) イングリッシュ港… ホウエーラー諸地…	1: 48,690 1: 6,050 1: 9,070	14- 4	全	2224	南太平洋諸島諸分圖… ニウタオ… ナヌメア… デューシー島… ニウエ島(サウイヂ)… ホーン諸島… シガヴェ湖… ウェア諸島… オエノ島… ヘンダーソン島… ニウアフォー島…	… 1: 72,190 1: 109,270 1: 50,000 1: 125,000 1: 177,930 1: 22,130 1: 127,350 1: 75,000 1: 75,000 1: 100,000	昭18- 7	1/2
2057	マーケサス諸島… (分圖) ペリゴット湖、コントロール 湖、アナホ湖、シャバイ湖、タ イオハエ名ハカベヒ湖、ハナ、 イアバ、ハナ、バベ、レゾルー ション湖、(バキア)ハナ、メヌ、	0.10	14- 2	全					



番號 No.	
802	南洋群島
815	ニューギニア
	アロロ
816	コラール海
818	ソロモン諸島
	(分冊)
819	ソロモン諸島
848	デデ
	(分冊)
854	ガゼ
856	ニューギニア
	フロ
	グ
	ホル
860	オランダ
	(分冊)
861	ニューギニア
	ス
	キ
	ガ
	カ
	グ
	ア
862	ニューギニア
	キ
	ビ
	ス
863	キ
	(分冊)
864	ゴス
865	ロ
	(分冊)
866	ニューギニア
	(分冊)
867	ホル
	(分冊)
868	ワー
	(分冊)
870	モ
	(分冊)