

河源紀略

傅增湘題



河源紀略

江安傅增湘題



民國二十年六月北平故  
宮博物院圖書館影印

乾隆四十七年七月十四日內閣奉

上諭今年春間豫省青龍崗漫口合龍未就遣大學士  
阿桂之子乾清門侍衛阿彌達前往青海務窮河源  
告祭

河神事竣復命並據按定南針繪圖具說呈覽據奏星  
宿海西南有一河名阿勒坦郭勒蒙古語阿勒坦卽  
黃金郭勒卽河也此河實係黃河上源其水色黃迴  
旋三百餘里穿入星宿海自此合流至貴德堡水色  
全黃始名黃河又阿勒坦郭勒之西有巨石高數丈  
名阿勒坦噶達素齊老蒙古語噶達素北極星也齊

老石也其崖壁黃赤色壁上爲天池池中流泉噴涌  
釀爲百道皆作金色入阿勒坦郭勒則真黃河之上  
源也其所奏河源頗爲明晰從前康熙四十三年

皇祖命侍衛拉錫等往窮河源其時伊等但窮至星宿海  
卽指爲河源自彼回程復奏而未窮至阿勒坦郭勒  
之黃水尤未窮至阿勒坦噶達素齊老之真源是以  
皇祖所降諭旨并

幾暇格物編星宿海一條亦但就拉錫等所奏以鄂敦他  
臘爲河源也今旣考詢明確較前更加詳晰因賦河  
源詩一篇敘述原委又因漢書河出昆侖之語考之

於今昆侖當在回部中回部諸水皆東注蒲昌海卽  
鹽澤也鹽澤之水入地伏流至青海始出而大河之  
水獨黃非昆侖之水伏地至此出而挾星宿海諸水  
爲河瀆而何濟水三伏三見此亦一證因於河源詩  
後復加按語爲之決疑傳正嗣檢閱宋史河渠志有  
云河繞昆侖之南折而東復繞昆侖之北諸語夫昆  
侖大山也河安能繞其南又繞其北此不待辯而知  
其誣且昆侖在回部離此萬里誰能移此爲青海之  
河源旣又細閱康熙年間拉錫所具圖於貴德之西  
有三支河名昆都倫乃悟昆都倫者蒙古語謂橫也

橫卽支河之謂此元時舊名謂有三橫河入於河蓋  
蒙古以橫爲昆都倫卽回部所謂昆侖山者亦係橫  
嶺而修書者不解其故遂牽青海之昆都倫河爲回  
部之昆侖山耳旣解其疑不可不詳誌因復著讀宋  
史河渠志一篇茲更檢元史地理志有河源附錄一  
卷內稱漢使張騫道西域見二水交流發蔥嶺匯鹽  
澤伏流千里至積石而再出其所言與朕蒲昌海卽  
鹽澤之水入地伏流意頗合可見古人考證已有先  
得我心者按史記大宛傳云于闐之西水皆西流注  
西海其東水東流注鹽澤潛行地下其南則河源出



焉河注中國漢書西域傳于闐國條下所引亦同而說未詳盡張騫既至蒲昌海則或越過星宿海直至回部地方或回至星宿海而未尋至阿勒坦郭勒等處當日還奏必有奏牘或繪圖陳獻而司馬遷班固紀載弗爲備詳始末僅以數語了事致後人無從考證此作史者之畧也然則武帝紀所云昆侖爲河源本不誤特未詳伏流而出青海之阿勒坦噶達素而經星宿海爲河源耳至元世祖時遣使窮河源亦但言至青海之星宿海見有泉百餘泓便指謂河源而不言其上有阿勒坦噶達素之黃水又上有蒲昌海

之伏流則仍屬得半而止朕從前爲熱河考卽言河源自蔥嶺以東之和闐葉爾羌諸水瀦爲蒲昌海卽鹽澤蒙古語謂之羅布淖爾伏流地中復出爲星宿海云云今覆閱史記漢書所記河源爲之究極原委則張騫所窮正與今所考訂相合又豈可沒其探本討源之實乎所有兩漢迄今自正史以及各家河源辨證諸書允宜通行校閱訂是正訛編輯河源紀畧一書著四庫館總裁督同總纂等悉心纂辦將御製河源詩文冠於卷端凡蒙古地名人名譯對漢音者均照改定正史詳晰校正無訛頒布刊刻並錄入四

庫全書以昭傳信特諭欽此

惟款曰有五惟濟曰有四四濟河居一宏功贊

天地金隄護九曲每年有事戊戌年俄封十六堡共

渡考城之張家湖勝學溜均在南岸昨年俄子年惟瓠子計已竭

蓋原致疫祭因遠侍衛往龍未就於本年二月內命大

學士阿桂之子戴清門侍衛阿爾達前住務將河源告

奏呈宿海情形有舊圖未備之處呈覽請家古語鄂敦

水惟西河也此河各廟劫坦郭勒象古語阿勒坦

河三百餘里穿入星宿海

海云云今覆閱史記漢書所記河源爲之究極厚委  
則張鷟所窮正與今所考訂相合文豈可沒其探本  
詳源之實乎所有兩漢迄今自正史以及各家河源  
辨證諸書允宜通行校閱訂是正訛編輯河源覽  
一書著四庫館總裁督同總纂等悉心纂辦將御  
河源詩文冠於卷端凡蒙古地名人名譯對漢書  
準全書以韻書爲例編次並詳列刻並錄又開

御製河源詩

惟嶽曰有五惟瀆曰有四四瀆河居一宏功贊

天地金隄護九曲邇年每有事

戊戌年儀封十六堡决口庚子年睢寧之郭家

渡考城之張家油房掣溜均在南岸昨

辛丑秋儀封青龍岡漫口則在北岸瓠子計已竭

靈源致虔祭因遣侍衛往

豫省青龍岡漫工因屢次合龍未就於本年二月內命大

學士阿桂之子乾清門侍衛阿彌達前往務窮河源告祭河神事竣復命並據按定南針繪圖具說呈覽所

奏星宿海情形有舊圖未備之處星宿海蒙古語鄂敦淖爾鄂敦即星宿淖爾即海也星宿海有泉千百涌出

俱綠水惟西南一河名阿勒坦郭勒蒙古語阿勒坦即黃金郭勒即河也此河實係黃河上源其水色黃從東

南流更折而西北回旋三百餘里穿入星宿海因會諸綠水黃色微淡自此合流東下屈曲千七百餘里至貴

德堡挾沙激浪水色全黃始名黃河向以星宿海諸泉為河源雖未窮至阿勒坦郭勒之上源而河由星宿海

以行謂之源亦不致大相逕庭云 窮源命必至歸來新圖呈舊圖稱未

備舊云星宿海便即河源是 叶 蒙古語鄂敦鄂敦星宿

謂此固非差訛然河其南寄因更向西行溯洄川益遠

色赤作黃金別流無敢厠詢以蒙古名曰阿 勒 兩字

後仿 此 坦郭勒 叶 阿 勒 坦謂黃金郭勒則河義更西得巨

石詢蒙古名字阿 勒 坦噶達素北極星名意 阿勒坦郭

巨石高數十亭亭獨立名阿勒坦噶達素齊老阿勒坦

噶達素蒙古語北極星也齊老石也惟此一石峯其崖

壁乃土作黃赤色更無草木壁上為天池池中流泉噴

湧醞為百道皆作金色入阿勒坦郭勒實黃河真源也  
司水見道經不約今古契再上則赤壁壁端天池積 叶  
醞泉作金色真源信無二山土胥金色更無林木翳東

南流折北屈注三百里叶穿星宿海東色微淡以易東

至貴德堡遂作純黃色叶向稱星宿源亦未大差致集

林云有人未書其名見婦浣紗異張騫支機石更述荆楚記

或到星宿海傳會傳奇偽統入世外書至清新錄出神

天一所生軒圖旨早示考訂誌其詳惟籲音東主蕭昌

安瀾賜今限更應以士教哥真感然昆命之語亦不

按班固漢書張騫傳天子使窮河源其山多玉石采

來天子按古圖書名河所出山曰昆侖云而固贊又

謂騫使大夏之後窮河源惡觀所謂昆侖者乎故言

九州山川尚書近之於是鄧展遂謂河源出於積石

是皆拘墟未見顏色之言蓋千古以上中國以外記  
載已舛言語不通而欲定其確實何異北轅適越考  
元史始有星宿海之名而以爲河源元蒙古也鄂敦  
卽星宿彼時訛譯爲火敦則漢人不通蒙古語耳此  
爲近之今則更溯以上遂得真源然昆侖之語亦不  
爲無因蓋昆侖在今回部中回部諸水皆東注蒲昌  
海卽鹽澤也鹽澤之水皆入地伏流至青海始出則  
星宿海諸水皆是也而大河之源獨黃色爲靈異更  
在星宿海之上非昆侖之水伏地至此以出而挾星  
宿海諸水爲河瀆而何濟水三伏三見此亦一證矣



獨漢書所云采玉則因昆侖出玉未免牽就詢之阿  
彌達則稱河源皆土山無石無石安能有玉夫非精  
通蒙古語及漢書更問之親履其地之人率欲定此  
體大而地遠理博之事不亦甚難乎於甚難而得決  
疑傳正亦一大快也古人不深明漢文宜其音韻弗

名不正而言不順以致記載失實也其所譯哈喇海  
必勒呼蘭伊拉齊之韻皆不合今蒙古語非不合也  
蒙古語猶是其音譯漢文則差也茲姑弗論獨所稱  
昆侖之南折而東又云復繞昆侖之北自貴德西寧之  
間云云貴德即元之貴德州而今之河州之地也西寧

是皆拘墟未見顏色之言蓋千古以上未聞以外

載已外言不遺其意其言皆新其意皆古

元史有為其言而之者而以為其言皆古

多屬想時能譯為大教則漢人不通蒙古語耳此

為近之今則更溯以上遂得真源然昆侖之語亦不

致斯五亦一大舟也四部中回部諸水皆東注蒲昌

窟大而此數里對之率亦其巽也然其巽而對夫

取業古語又其書更問之陳叙其巽之人率皆家也

願致順所為者土山無石無草安能自王未非辭

圖必書也云宋王順因昇命出王未兒牽疎隔之則

御製讀宋史河渠志

余既問之往祭河源之侍衛阿彌達明悉河源在星宿海之西亦既系之詩而按以語矣因取宋史河渠志觀之宋史元托克托等所修也以蒙古人言蒙古地名尚有踳舛失真者則以蒙古人不深明漢文宜其音韻弗合名不正而言不順以致記載失實也其所譯哈喇海齊必勒呼蘭伊拉齊之韻皆不合今蒙古語非不合也蒙古語猶是其音譯漢文則差也茲姑弗論獨所稱繞昆侖之南折而東又云復繞昆侖之北自貴德西寧之後云云貴德卽元之貴德州而今之河州之地也西寧

則仍西寧此其間焉有所謂昆侖者乎夫昆侖自在回部離此將萬里誰能移於此爲河源細究其義蓋修河渠志者或曾讀漢書武帝紀因牽強爲之辭不知以訛傳訛益增人不信耳旣又細閱康熙年間拉錫所具圖於貴德之西有三支河其名昆都倫乃恍然大悟昆都倫者蒙古語謂橫也橫卽支河之謂此蓋元時之舊名謂有三橫河入於河而修書者不解其故遂闌入回部之昆侖山以證漢武之事耳然蒙古謂山橫者曰昆都倫或者張騫會到回部之昆都倫以及蒲昌鹽澤謂爲河源則是與予所云不約而同而要之究未明其入地

伏流爲星宿海上之河源也旣解其疑不可以不詳誌  
如此則陶淵明所謂不求甚解者爲可行乎爲不可行  
乎源紀畧有論茲以體大物博考今證書不無費辭雖使

此細勘事則明恐毫釐稍差義乃紊茲爲簡明之語庶  
因提要而便覽蓋河源究以張騫所探蒲昌海鹽澤及  
漢武所定昆侖爲是雖山海經水經注皆畧具其說山  
海經劉歆稱伯益所著本無所據水經注則桑欽鄭道  
元皆張騫後人實遺其說而廣之以致於煩文且昆侖  
在回部原出玉池獨未明揭伏流至青海於阿勒坦嘴  
達素之天池而山形書家以平元乃有雲霧而雨爲

則仍西來此其間亦有所謂昆侖者乎夫昆侖自在回  
部離此將萬里誰能移於此爲河源細究其義蓋修河  
志者或曾讀漢書武帝紀徇幸疆爲之辭不知以訛  
傳訛益增人不信耳既又編覽康熙年間拉錫所具  
於貴德之西有三支河其名昆都倫乃恍然大悟昆都  
倫者蒙古語謂橫也橫卽支河之謂此蓋元時之舊名  
爾有三橫河入於河而修習者不解其故遂闢入回部  
之昆侖山以證漢武之事耳然蒙古謂山橫者曰昆都  
崑此限也然則河關不定甚難稽然其源皆歸澤爾精  
河蓋其源也蓋其源皆歸澤爾精河

御製河源簡明語

予旣爲河源詩並按語旣讀宋史河渠志有文命輯河源紀畧有論茲以體大物博考今證古不無費辭雖彼此細勘事則明恐毫釐稍差義乃紊茲爲簡明之語庶因提要而便覽蓋河源究以張騫所探蒲昌海鹽澤及漢武所定昆侖爲是雖山海經水經注皆畧具其說山海經劉歆稱伯益所著本無所據水經注則桑欽酈道元皆張騫後人實祖其說而廣之以致於煩文且昆侖在回部原出玉也獨未明揭伏流至青海於阿勒坦噶達素之天池而出耳歷唐宋以至元乃有鄂敦淖爾爲

河源之語鄂敦爲蒙古語漢語卽星宿海也彼時雖未  
考至天池而中國之河源實由此頗見梗概矣溯伏流  
以至蒲昌海鹽澤非河源而何星宿海亦鹽澤之伏流  
至青海而出爲清水黃河挾之以流始爲微淡後爲純  
黃是二水本一源至中國出地爲二色而終歸於一若  
夫曲折纖細則見近所爲詩文及紀畧之書獨敘其簡  
明崖畧如此



辦理河源紀畧諸臣職名

正總裁

皇 六子 多 羅 質 郡 王 臣 永 琰

皇 八子 多 羅 儀 郡 王 臣 永 璇

皇 十 子 臣 永 琿

經筵曰講起居注官太子太保 御前大臣領侍衛內大臣 武英殿大學士 文淵閣領閣 臣 阿 桂

原任 經筵講官太子太保東閣大學士兼刑部尚書總管內務府大臣 臣 英 廉

經筵講起居注官李葆齋閣學兼吏部尚書 齋閣學兼禮部尚書 臣 嵇 璜

經筵講官太子太保 御前大臣議政大臣領侍衛內大臣 文華殿大學士 臣 和 珅

文淵閣提舉閣事管吏部戶部理藩院事總管內務府大臣世襲一等男

原任太子太保 御前大臣議政大臣領侍衛內大臣兵部尚書 臣

兼管工部內務府總管 文淵閣提舉閣事一等忠勇公和碩額駙 福隆安

副總裁

經筵講官太子少傅東閣大學士兼戶部尚書

臣

梁國治

經筵講官戶部侍郎今任戶部尚書兼管順天府尹

臣

曹文植

經筵講官吏部侍郎今任禮部尚書

臣

彭元瑞

經筵講官吏部侍郎今任兵部尚書

臣

王杰

戶部侍郎今任工部尚書總管內務府大臣

臣

金簡

經筵講官戶部侍郎

臣

董誥

原任經筵講官文淵閣直閣事詹事府詹事續禮部侍郎

臣

陸費墀

兵部侍郎今任江蘇學政

臣

沈初

總纂

文淵閣直閣事兵部侍郎今任都察院左都御史臣紀昀

文淵閣直閣事大理寺卿今任光祿寺卿福建學政臣陸錫熊

提調

日講起居注官 文淵閣校理翰林院侍講學士今任翰林院侍講臣德昌

文淵閣校理翰林院編修今任京畿道監察御史臣百齡

軍機處行走刑部郎中臣范鏊

原任軍機處行走工部郎中臣蔣謝庭

纂修

翰林院編修臣吳省蘭

翰林院編修臣關槐

翰 林 院 編 修臣 盧蔭溥

禮 部 主 事臣 任大椿

工 部 主 事臣 王念孫

翰 林 院 庶 吉 士臣 蔣予蒲

收掌

翰 林 院 筆 帖 式臣 九 德

翰 林 院 筆 帖 式臣 普 寧

河源紀畧凡例

一從來敘述河源率多失實蓋由於未經其地故附會傳聞今恭逢

神武者定而聞見乃真又仰荷

聖訓昭垂而異同乃決實爲千古未有之盛謹恭錄御製詩文爲全書綱領併恭錄此次欽奉

諭旨弁冕簡端以誌緣起且以見是非折衷纂錄諸

臣

悉稟

睿裁

一水道委曲非繪畫不明但輟耕錄所載舊圖疎舛

殊甚今擬按

欽定西域圖志先列地圖一切開方分度務與測驗相符然後以河流所逕依道里方向繪入以揭全書之眉目其今地名擬用硃書古地名擬用墨書刻本內古地名加用圓圈以示分別庶使舊說之得失開卷釐然

一水道曼衍縱橫雖頗紛雜該以分合伏見四例足括大凡既繪圖以盡其詳更當立表以提其要今擬以河之分合伏見列爲第一格以來會之水爲第二格其隔一隔二隔三隔四來會者以次分格

使旁行斜上綱目相牽檢圖檢書尤易明其端緒  
一河之源流今所勘驗悉有確據與訛傳影射者迥  
殊必須敘述詳明始足祛疑傳信今擬立質實一  
門兼仿桑經酈注之例以河所流逕標其地名方  
隅爲綱而詳列其道里形勢爲目務使曲折咸備  
使讀者有若目經

一古來考訂河源舛謬者十之七八其確有典據者  
亦偶逢十之二三未可概爲屏棄今擬立證古一  
門凡史漢以下迄於萬斯同胡渭諸書苟有一說  
可采者悉仿張鳳桂勝桂故之例標列原文而以

今所實驗加案互證於下其某地卽今某地亦一

一申明

一羣言淆亂最易熒聽儒者株守舊聞尤多拘執必須詳爲駁正始真妄分明今擬立辨訛一門凡舊說紕繆者亦標列原文逐條各加案語糾正其失庶諸家纂述可一一知其虛誣

一

聖朝削平西域崑崙月蝟悉隸版圖爲開闢以來所未睹凡大河流逕之地或撻伐所經由或部族所聚處或沿波列戍或夾岸開屯均足爲考鏡地理之



資今擬立紀事一門以著實有其地得以詳核之  
由其前代軼事確有可據者亦附見焉

一 酈道元注水經並博引遺文旁徵古蹟既資叅考  
亦廣見聞今擬立雜錄一門凡諸書所載西域山  
川物產古蹟遺蹤在河流所經之地者悉分條臚  
載以備旁稽其傳訛傳會之詞亦附加訂正

一 劉知幾作史通深明斷限此書旣以河源爲名則  
圖表及以上五門應均以在西域者爲斷至流入  
秦隴以後歷代遷徙之蹟自有治河各書詳晰記  
載無待贅陳

一譯語傳訛最爲舛互河源所逕多有介在藩部聲  
音文字尤錯雜難稽今所用地名一以

欽定西域同文志爲準或三合四合之字亦一一遵錄  
不用古來假借失真之音其志中所譯名義係何  
語卽一一註於句下併可訂古籍音譯之訛

欽定河源紀畧目錄

卷首

上諭

御製詩文

凡例

卷一

圖說一

卷二

圖說二

卷三

圖說附

卷四

列表一

卷五

列表二

卷六

列表三

卷七

列表四

卷八

列表五

卷九  
古四

卷  
質實一

卷十  
古三

卷  
質實二

卷十一  
古二

卷  
質實三

卷十二  
古一

卷  
質實四

卷十三  
正

卷質實五

卷十四四

卷證古一

卷十五二

卷證古二

卷十六二

卷證古三

卷十七

卷證古四

卷十八

卷十九

證古五

卷二十

證古六

卷二十一

卷二十二

辨訛六

卷二十三

辨訛七

卷二十四

辨訛八

卷二十五

辨訛九

卷二十六

辨訛十

卷二十七

辨訛十一

金定江漢系  
目金  
卷辨訛四

卷三十四

卷辨訛五

卷三十五

卷辨訛六

卷三十六

卷紀事一

卷三十七

卷紀事二

卷三十八



紀事三

卷二十九

紀事四

卷三十

紀事五

卷三十一

紀事六

卷三十二

雜錄一

卷三十三

雜錄二

卷三十四

雜錄三

卷三十五

雜錄四

欽定河源紀畧卷一

圖說

臣等謹案地理非圖不明大河源流自古人跡罕  
至漢書稱武帝按古圖書名河所出山曰昆侖者  
申命已佚不可睹其圖之傳於今者篤什所述十僅得  
其四五陶宗儀之所摹又僅得篤什之四五近時  
皇土歐羅巴人作坤輿圖說徧繪五大人州而紀黃河  
者僅寥寥數語豈非皆傳聞未確之故歟洪惟

聖朝取章式廓

聖祖仁皇帝肇命臣工攜挈儀器遍歷區域測量分數以

極星出地高下定南北相距之數以中星偏東偏西定東西相望之實周天三百六十度當大地七萬二千里其中山川脈絡形勢燦陳繪畫具備我皇上德威遠鬯準夷回部相繼蕩平拓地二萬餘里昔所詳諮博考而得者

申命有司履循絜度繪入輿地全圖西濛東瀛廣輪無外於是大河源流一曲一直披圖指點均可得其出某山行某地分某派合某支之實至有古書所未陳往圖所不載如伏流孔道阿勒坦真源者證


以

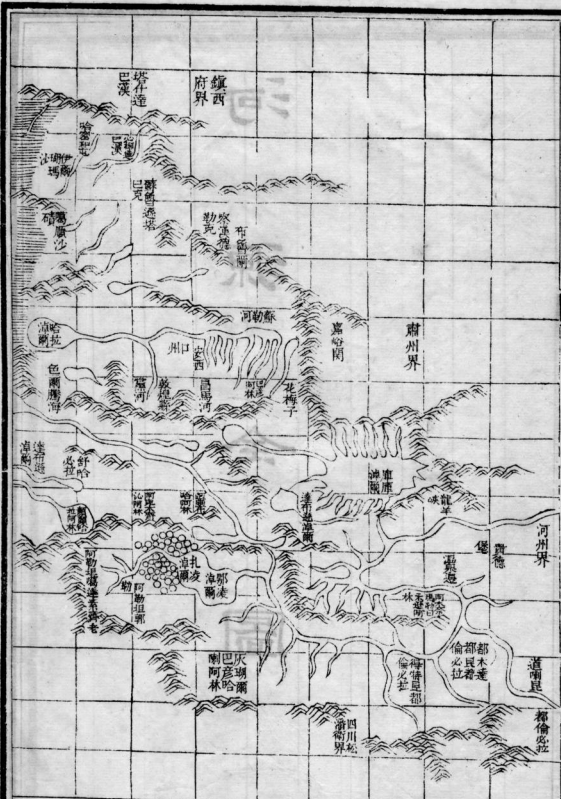
欽定輿圖瞭若指掌洵乎億萬禩之標準也臣等謹循  
畫方分度之體繪爲河源全圖一圖所不能盡者  
析爲數圖各系以說自古縱橫輻輳之論質以今  
圖不辯而知其得失並取往籍可圖者自漢書至  
元使窮源舊圖附載於後

定東西相望之實周天三百六十度當大地七  
萬三千里其中山川脈絡形勢繁陳繪畫具備我  
皇上德威遠邇華夷同歸相率歸平拓地三萬餘里皆  
所詳諮博考而得者

命大臣繪圖繪圖始知地氣遠全圖西接東瀛廣險  
圖不辨而狀其境矣並知海峽之圖者曰海峽  
海峽之圖者係以錫自古鑿通海峽之鑿貫以金  
黃或分通之鑿貫而再通全圖之圖者不類鑿通  
小至與圖者皆詳舉出平前為通之鑿通也

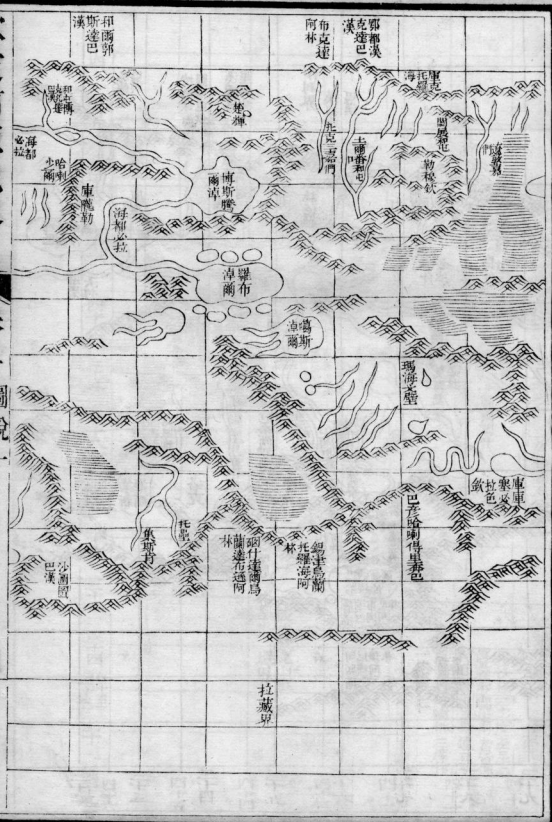
河  
源  
全  
圖





西內 十五 十六 十七 十八 十九 二十 二十一 二十二







三十九

三十八

三十七

三十六

三十五


三十四

三十三

三十二

四十四  
 四十三  
 四十二  
 四十一  
 四十  
 三十九  
 三十八  
 三十七  
 三十六  
 三十五  
 三十四  
 三十三  
 三十  
 極三九  
 四十六





河源全圖說

繪輿圖者必區分細目而後可析其條理亦必統括全形而後可挈其綱維禹貢九州散敘諸流而必以導山導水兩章總敘其次第始末卽是意也大河源遠而流長自蔥嶺和闐以至於入秦隴邊境所逕歷蓋數千里其發源之山支絡連綿自岡底斯呢瑪伊斜巨蔥嶺亦袤延一二千里中間山與山鉤帶水與水貫通山與水又互相經緯旣非僅繪一隅所可明且山有斷續水有伏見形不屬而脈相屬者尤必臚列全局始顛末釐然謹依

欽定輿圖自回部西南方流至鹽澤由安西州入青海  
抵河州詳悉繪畫上稽星度下列土方每方一度  
相去二百里方向曲直確切可據豈爲考訂必求  
詳核哉蓋自康熙間戡定西藏

聖祖仁皇帝諭謂岡底斯爲衆山水之根其地與回部和  
闐相接則昆侖正脈先入版圖雍正間廓清西海  
河源重發之區盡歸列戍開屯之內我

皇上平定準噶爾回部疆理西域一視侯甸如是由蔥  
嶺和闐伏羅布淖爾重發阿勒坦郭勒大荒以外  
潛見不常之靈蹟一一近在戶闥折衷訂誤得以

詳昔人所未詳云

源圖

欽定輿圖自回部西南方流至靈澤南安西州入青海  
抵河州詳悉繪表上報聖慈下列土方每方一度  
相次二百里方內各處確切可據實爲考訂必資  
詳核故蓋自康熙間欽定西藏

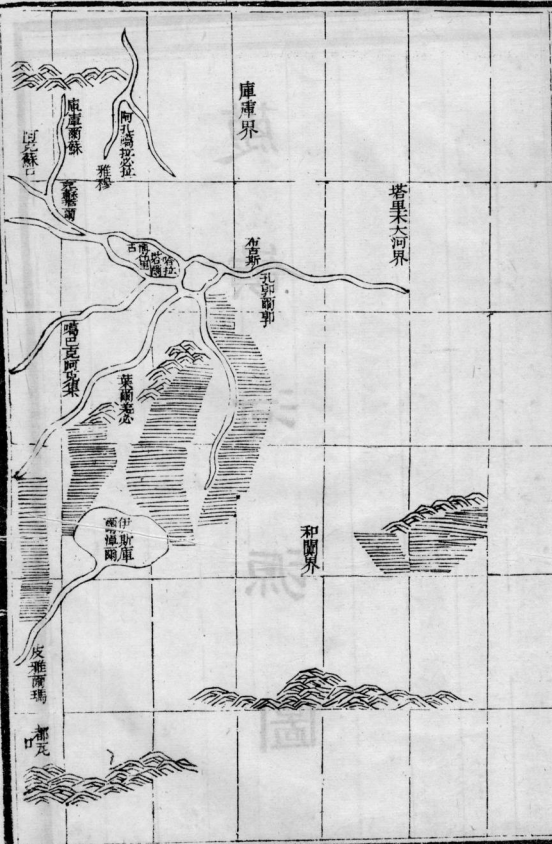
禮仁皇帝諭謂岡底斯爲衆山水之根其地與回部和  
關相接則昆侖正脈先入版圖雍正間廓清西海  
河爾蘇等之區盡歸列戍開屯之內我

皇上平定準噶爾回部疆理西域一視侯甸知是由  
南和爾伏羅布淖爾重獲阿勒坦郭勒古荒以外  
滿清人未獲一近



蔥嶺河源圖

金... 塔果... 和... 圖



庫庫界

塔果大河界

布魯斯

孔鄂爾鄂

庫庫爾蘇

阿孔噶拉登

雅穆

雅穆爾

阿尼蘇

吉... 塔... 喀...

噶巴克阿克集

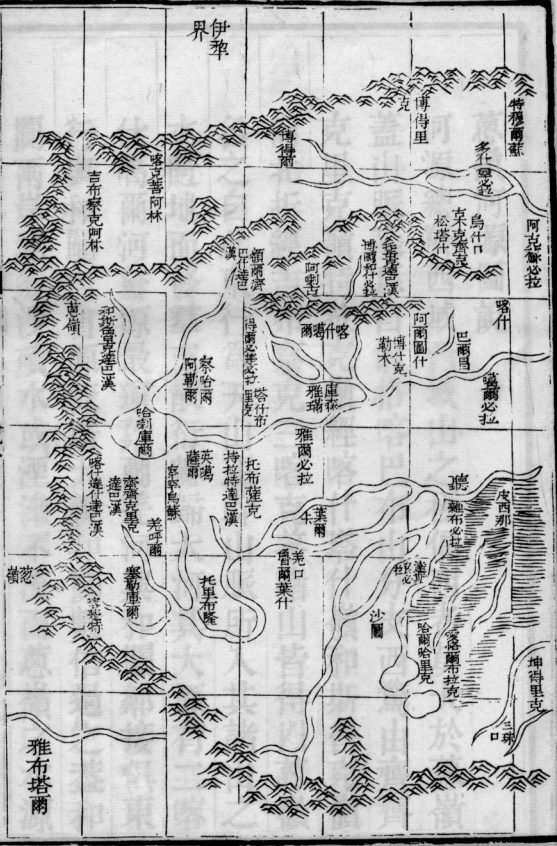
葉爾泰必

伊斯庫  
薩爾

和蘭界

皮雅爾瑪

都瓦



伊犁界

特穆爾蘇

博得里

多什靈

阿克蘇必拉

烏什口

克木克齊

松塔什

喀什

巴爾昌

阿爾圖什

博什克

勒木

爾瑪什喀

庫森

雅瑞

塔什布

察哈爾

阿勒爾

哈刺庫爾

和塔魯克達漢

吉布察克阿林

英瑪

齊齊克曼

達巴漢

喀什達什達漢

托里布隆

賽勒惠爾

美呼爾

察哈爾

雅爾必拉

美爾

托拉特達巴漢

美口

魯爾葉什

聽

羅布必拉

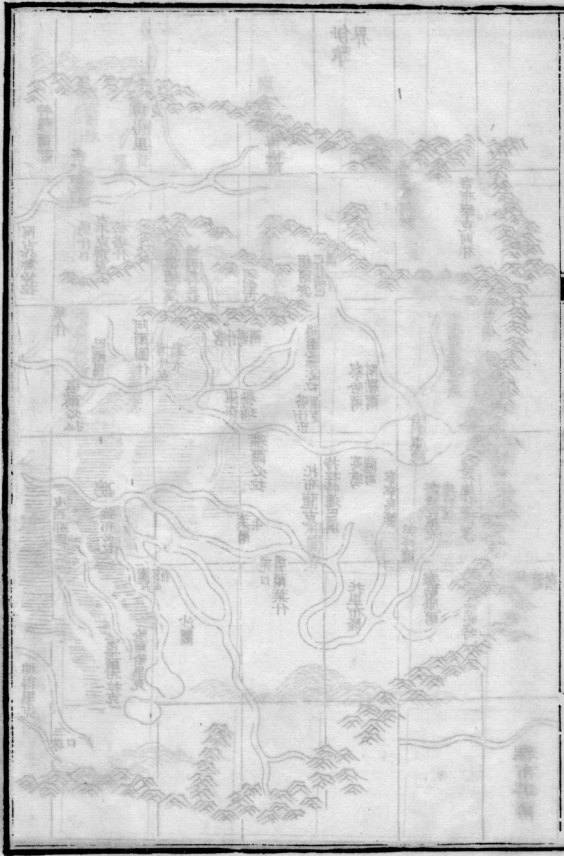
沙圖

哈爾哈里克

賽德爾布拉克

坤得里克

雅布塔爾



蔥嶺河源圖說

河源總發西域西域山之極偏西者莫大於蔥嶺  
蓋山脈延亘自僧格喀巴布山分支西驚由齊齊  
克里克嶺特拉克嶺經喀什塔什嶺和斯魯克嶺  
而北折經吉布察克三喀克善諸山皆得以蔥嶺  
名之自此東行爲天山正幹山脈所入其諸山之  
水隨地而發羣支散衍總歸大河其大源有二喀  
什噶爾河發源最遠葉爾羌河與和闐鄰接俱東  
行與和闐河會源流廣大視和闐數倍過之蓋和  
闐兩岸地多沙磧水或湮滲不流而蔥嶺之水源

委數千里或分或合不滲於沙不隔於嶺自古數  
河源者必曰蔥嶺以是故也蔥嶺西方所出諸水  
或入於達里岡阿鄂漠或滙於騰吉斯鄂漠皆以  
西海爲歸墟水經注所述入雷翥海諸水自在蔥  
嶺之外今裁以斷限一遵

欽定輿圖詳考二源發跡之地經由之墟並以地勢相  
近附入阿克蘇源繪蔥嶺河源圖而述其形勢之  
大概如右

西海爲歸墟水經注所述入雷翥海諸水自在蔥嶺

西海爲歸墟水經注所述入雷翥海諸水自在蔥嶺

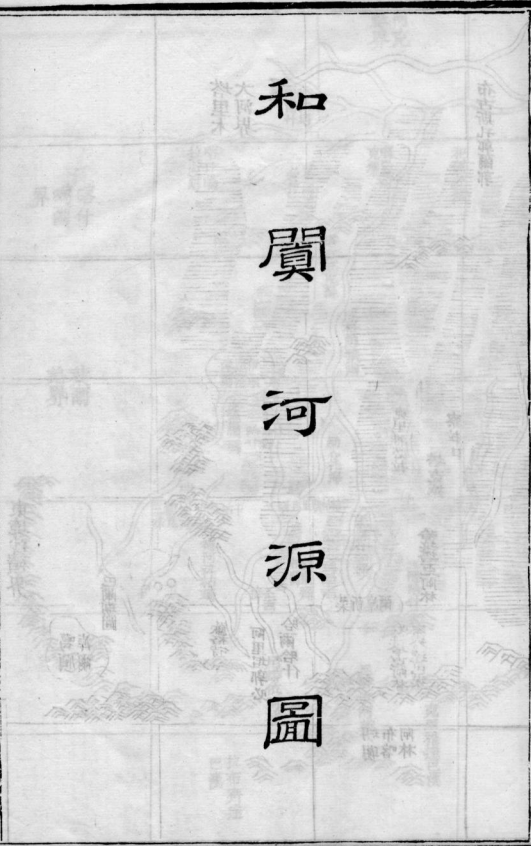
和

闐

河

源

圖



全... 卷...

東境沙磧界

塔里木  
大河界

布古斯孔郭爾郭

巴爾瑚圖

鴨順  
海爾

蘇特

阿里坦郭必

哈爾哈什

新榮  
爾潭

哈爾哈什  
察拉口

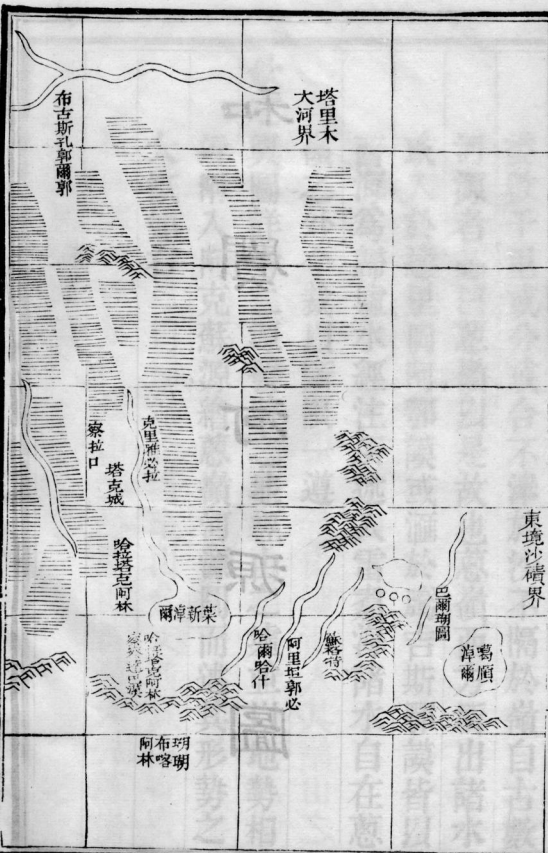
布瑚  
阿林

哈塔克阿林

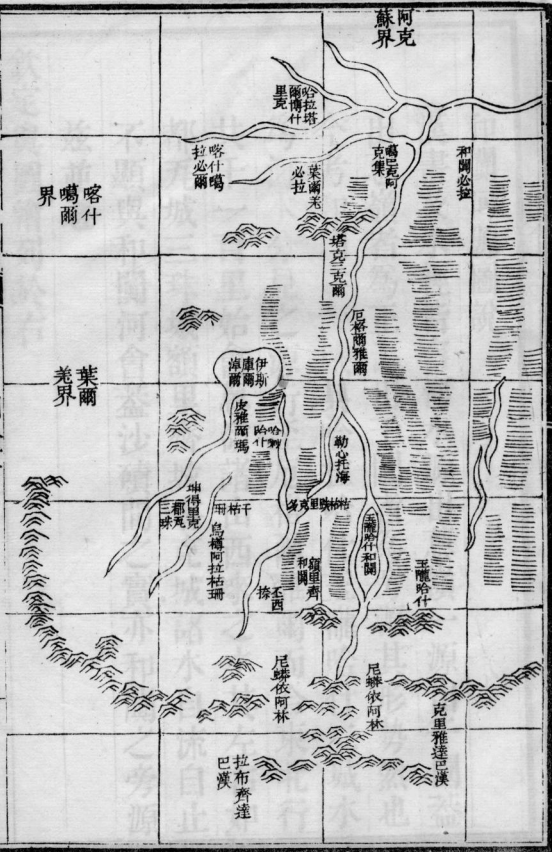
塔克城


察拉口

克里雅必拉









...

...

巴...  
...

和闐河源圖說

漢書及水經皆言河水源出蔥嶺一源出于闐蓋出蔥嶺者爲正源出于闐者爲旁源其形勢然也今考和闐共六城其哈拉哈什玉隴哈什二城水爲河水分見之源行至厄格爾雅爾而合東北行共千一百里始會蔥嶺諸山西來之水其左右如都瓦城三珠城額里齊城塔克城諸水自流自止不顯與和闐河會蓋沙磧間之實亦和闐之旁源茲並遵

欽定輿圖繪列於右

滎水與閩水合

並

不醜與閩水合蓋必醜間之實亦呼閩之流  
水其知三米穀里齊知谷克知精水自來自五  
共干一百里故會慈嶺嶺山西來之水其出古  
谷西水合長之流至武谷爾爾而合東井谷  
今谷呼閩共六知其合並谷廿王翻谷廿二知水  
出慈嶺谷爲五知出干閩谷爲六知其流獲然出  
冀書又水澤言言河水出慈嶺一知出干閩蓋


北

函

河

源

圖





伊犁雨

楊河沙爾

維羅特克

格里斯

布古

斯孔郭爾郭

和闐北  
境界

哈拉郭爾

沙雅爾

沙雅爾

沙爾達明

漢騰  
格和  
阿林

赫色勒必拉

賽爾杏


哈拉烏蘇

阿克蘇河界

哈布龍明必拉  
穆色爾必拉

漢  
操哈達色







北山河源圖說

西域北山卽古天山亦稱折羅漫山東西六千里  
中以此山爲北障其南境水無不入大河者今考  
蒲昌海以西所受北山之水有四大源最西爲阿  
爾蘇河會烏什水南流會於蔥嶺和闐河交滙處  
其詳已見前圖其一爲庫車河四源合流流至沙  
雅爾城南入河水其一瑪巴赫色爾庫爾水自潞  
不流與河水相望隔數十里蓋泱流而入河水者  
也其最東爲海都河挾四源出衆山之口潞爲淖  
爾溢出南入大河蓋古今山西麓水山海經稱敦

金定河源紀畧 卷一 二  
薨之山敦薨之水出焉西流注於泐澤出於崑崙  
之東北隅實爲河源卽指斯水蓋天山南麓約以  
四源而海都河爲最盛故山海經亦以河源稱之  
所謂傳聞異詞僅得其近似者也惟我

皇朝天山南北盡隸職方諸水所經皆有城郭自烏什  
阿克蘇拜城賽喇木庫車哈喇沙爾至吉爾森呢  
木諸城耕屯井牧不殊內地皆藉河水爲灌溉分  
合脈絡一一可稽謹遵

欽定輿圖繪北山河源圖並詳著其從出之源會合之  
處如右

羅

希

淖

爾

圖

安西州界

伊爾湖  
瑪砂

噶順砂

瑪海支歷

察漢得勤蘇

噶順淖爾

哲奇圖  
達巴漢  
巴噶噶遜

哲奇圖色欽  
陰窩窩爾陰窩爾

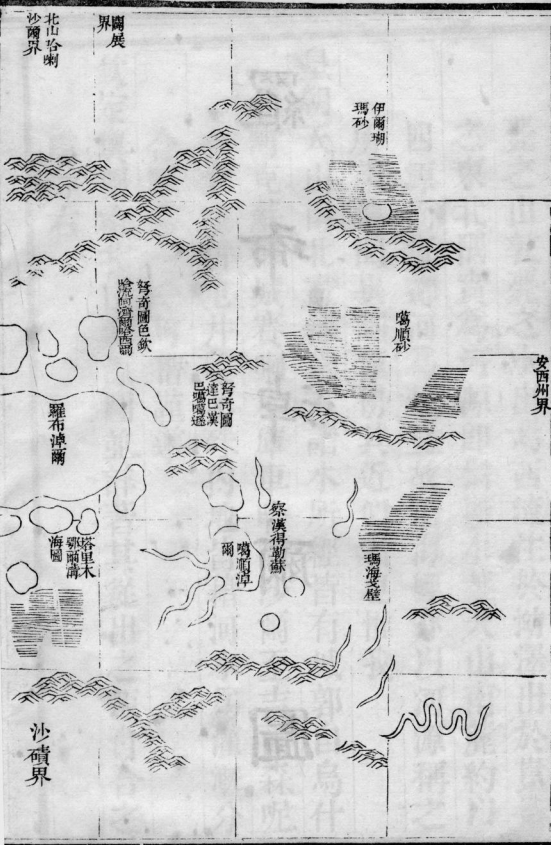
關展界

北山哈喇  
沙爾界


羅布淖爾

塔里木  
鄂爾博  
海圖

沙磧界







羅布淖爾圖說

羅布淖爾爲西域河水之總彙計自葱嶺之東嘉峪關之西天山之陽南山之陰縱廣七八千里稽其大勢一涓一滴咸於是匯歸卽古之蒲昌海也唐杜佑疑蒲昌海爲西域自行自止之水不與積石河通今考羅布淖爾北近天山南則束以沙磧諸峯其西方爲大河衆源來處東境又爲伏流來赴之水合稽西域地勢無有下於是者故西域支流別派亦無有不歸於是者至於涉厯冬夏不減不盈則以其沙道潛通有洩有受其蹟似異而其

故可以理推杜佑或者考之未審也淖爾北倚天山支峯南有魯齊圖達巴漢其旁衆池駢列爲圓池爲方橢池爲鄂爾溝海圖水巴哈噶遜水弩齊圖色欽水錯居環繞燦然亦如星宿論者謂其肖形成象與鄂敦他臘諸泉祖孫一氣信不誣也水經注稱其洞湍電轉爲隱淪之脈可以證伏流矣謹

按

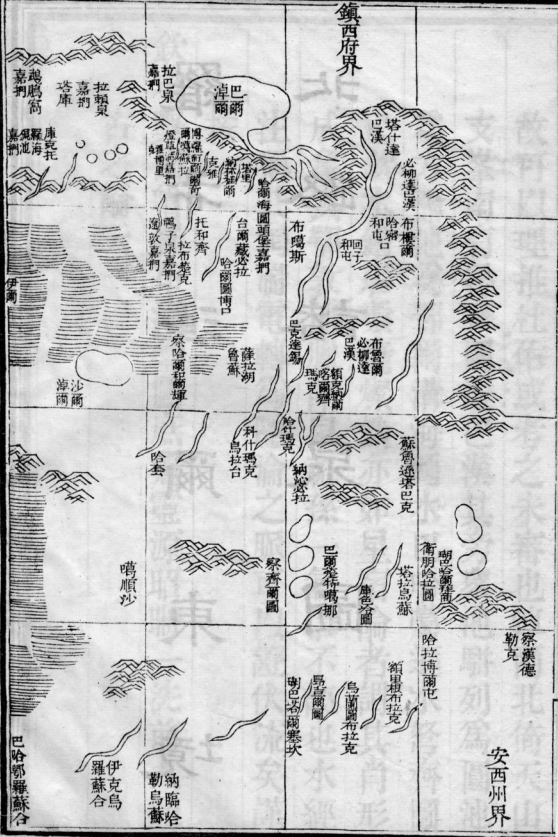
欽定輿圖繪羅布淖爾圖庶幾靈源昭晰一洗前人疑古之論云



北路諸泉圖  
羅希淖爾東境

安西世界

鎮西府界



安西州界

察漢德  
勒克

哈拉博爾屯

額里根布拉克

烏蘭圖布拉克

烏吉圖圖

喇巴奇爾塞坎

納臨哈  
勒烏蘇

伊克烏  
羅蘇合

巴哈鄂羅蘇合

明塔爾圖  
衛朋哈拉圖

塔拉烏蘇

庫色冷圖

巴爾楚特嗎那

納密拉

察齊蘭圖

科什瑪克  
烏拉台

哈套

蘇拉湖  
魯蘇

察哈爾和爾輝

鳴順沙

沙爾河

伊爾

布爾善

和屯

和屯

布爾善

布爾善

哈爾圖

哈爾圖

哈爾圖

哈爾圖

哈爾圖

哈爾圖

哈爾圖

哈爾圖

哈爾圖

必柳達巴漢

塔什達

巴漢

塔什達

巴漢

塔什達

巴漢

塔什達

巴漢

塔什達

巴漢

塔什達

巴漢

塔什達

必柳達巴漢

塔什達

巴漢

塔什達

巴漢

塔什達

巴漢

塔什達

巴漢

塔什達

巴漢

塔什達

巴漢

塔什達

大... 圖說二

和爾郭斯達巴漢

烏爾黃 布阿 達阿

烏可克 阿林

鄂爾門

軍舒博格 塔里 鄂都漢克 達巴漢

哈拉烏蘇 拉克 根特克

布拉里克 車庫涼爾

齊克特 穆嘉們

家波拉 達布 哈爾欽

哈爾 哈魯

白爾 嘉爾

鄂爾斯 什 什

鄂爾斯 鄂爾斯

鄂爾斯 鄂爾斯

鄂爾斯 鄂爾斯

阿博

托克三 鄂爾斯

布衣雅爾

嘉爾 嘉爾

嘉爾 嘉爾

嘉爾 嘉爾

嘉爾 嘉爾

嘉爾 嘉爾

博爾圖必拉 額爾坤完達 巴漢

蘭圖昂

薩存

雜圖

勒穆 勒穆

勒穆 勒穆

勒穆 勒穆


勒穆 勒穆

勒穆 勒穆

羅布淖爾

瑪海戈壁

東出南 必西向 瑪海戈壁 南湖泉流



縣  
縣  
縣

縣

縣

羅布淖爾東境北路諸泉圖說

羅布淖爾東境之北爲托克三土爾番闢展哈密諸地水皆出北山南麓或稱交河或稱南湖泉流散潏自行自止諸土依之以爲聚落伊古以來未有言其歸向者今以西域地勢考之天山正脊自和爾郭斯嶺東行至塔什嶺折而南爲必柳嶺迤南過嘉峪關又南爲巴彥山轉西爲安西州南境大山其山形聯屬包絡無間斷故安西州南山亦名天山以其一體相屬也天山之派旣已東出南折以屬於安西則其中包蓄諸山勢亦必西向歸

於羅布淖爾特流沙間阻其最北者爲伊爾瑚瑪沙其近南者爲噶順沙千里泉流遇沙潛伏雖無顯然奔赴之蹟要不容區而別之於大河外也今遵

欽定輿圖詳列諸水發源之方並次第其因沙伏流之實因端竟委繪爲羅布淖爾北路諸泉圖衆水不同總以出天山南麓者爲斷用以補往籍之未備焉

羅

布

淖

爾

東

南

方

伏

流

沙

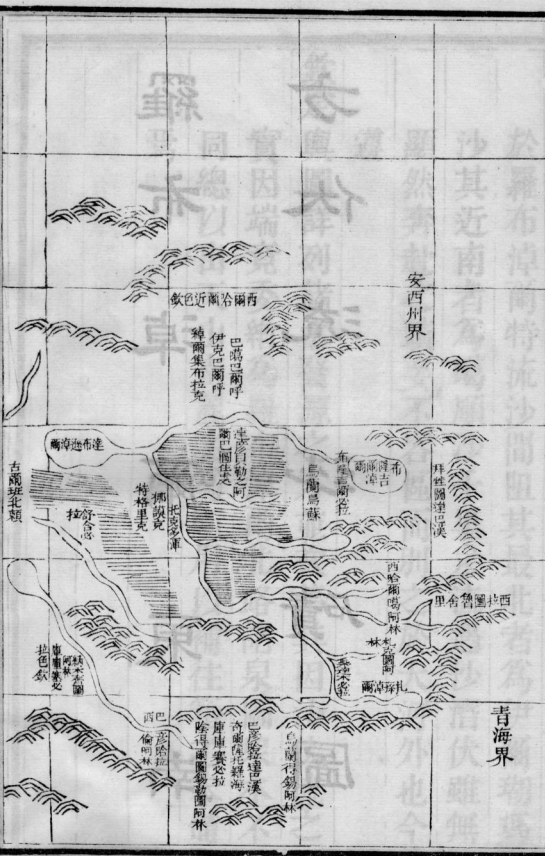
磧

圖

於羅布淖爾特流沙間阻其... 沙其近南有為... 然奔... 安西州界

安西州界

西兩冷爾近色飲  
巴噶巴爾呼  
伊克巴爾呼  
神爾集布拉克



青海界

巴彥拉達漢  
奇爾薩托羅海  
庫庫賽交拉  
陰得爾圖錫勒圖阿林

西巴彥哈拉  
倫阿林

額木吉圖  
阿林  
庫庫賽交  
拉色欵

舒舍恩  
拉

把茂多軍  
獅額克  
特格里克

牛成貝勒之阿  
爾巴爾佳之

烏陶馬蘇  
庫庫賽交拉

布吉  
爾吉

拜性彌達巴漢

西拉圖魯舍里

西哈爾噶阿林  
阿林

錫勒圖阿林  
爾草孫扎

烏爾圖錫勒圖阿林



開展界

督奇圖色欵

羅布 淖爾

呂馬鳴達

督奇圖色阿

布庫 爾淖斯噶

烏爾托羅海

葛克察 斗爾 察罕得勒蘇

烏爾騰

馬海戈摩

烏爾圖 烏順 烏倫 其布

扎哈納不哈

哈爾圖 察罕

招哈

達蘭

蘇

額登

察罕托輝 得布特里

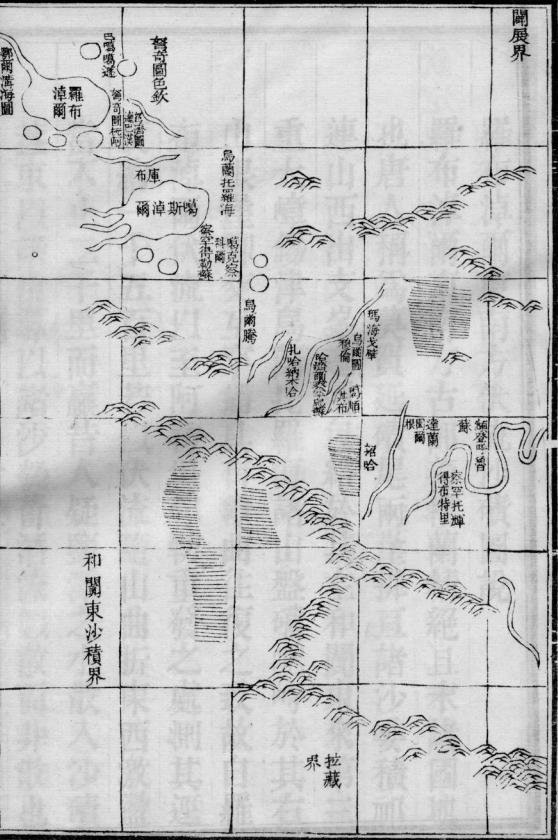
和闐東沙積界


拉藏 界

次定可原已界

卷二圖說二

八





羅布淖爾東南方伏流沙磧圖說

羅布淖爾東南方古鄯善樓蘭精絕且末諸國地也唐人稱爲莫賀延磧尾兩崖排亘諸沙委積祁連山西出支峯迤邐包絡於其左和闐東來第三重大嶂錫津烏蘭托羅海諸山盤礴屹峙於其右山根崖脚交互穿插具有繚曲往復之致故自羅布淖爾伏流以至阿勒坦郭勒重發之處測其逕度約一千五百里若以伏流隨山曲折東西激盪當不止二千里而羸昔人疑鹽澤之水散入沙磧蓋束以諸山導以諸沙疑蒼潛流似散而非散也

故自噶順淖爾察罕得勒蘇水察罕托輝水以至  
庫庫塞水諸泉仰發不一而足其最大者達布遜  
淖爾一支西北望鹽澤八九百里東南抵青海地  
止隔一嶺相去僅三十餘里兩端分瀦曾無間斷  
又如舒合必拉庫庫塞水兩泉並發相去僅三十  
里一則由古爾班洮賴地東南流而伏一則由烏  
蘭得錫地西北流而伏縱橫相左要皆伏流仰出  
之泉蹤跡顯著者也謹依

欽定輿圖繪諸沙中兩崖斷續衆泉伏汎之跡以著大

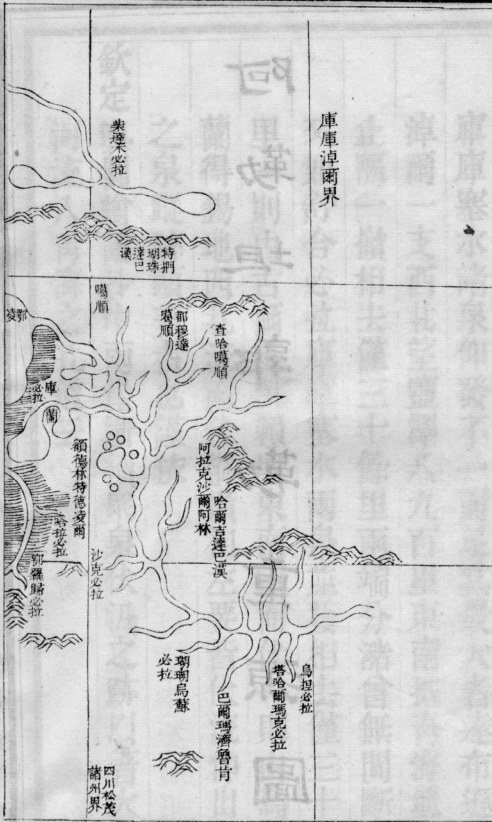
河流入青海之孔道云

心海圖考

阿勒坦郭勒重源圖

積石山界

庫庫淖爾界



安西州界

陰得爾圖勒  
錫圖阿林

青爾薩托羅漢  
海阿林

巴彥哈拉達巴  
漢

阿克塔  
齊波  
阿林

高爾堪家  
衣托羅海  
齊里溫爾

鄂敦  
他臘  
布古  
濟魯  
肖剛林

萊克錫  
黑克

阿勒坦鄂勒  
齊案

烏拉峯

灰福爾巴彥哈拉達巴漢  
拉母拖羅海

爾淖  
淡扎  
爾淖

西拉  
烏楚  
爾淖  
查空爾池羅海  
古爾班專  
古爾托羅  
海

灰布  
通庫  
扎合  
羅海  
蘇拉  
羅海

吉爾班  
察爾穆阿林

喀木界

大正丁原

圖說二

從來水潛地底側  
混於他水今者  
七百一川色

世界  
西

西  
北  
界

北  
界

東  
界

南  
界

東  
木  
界

南  
界

東  
界

南  
界

東  
界





阿勒坦郭勒重源圖說

爾雅載河出崑崙虛色白所渠並千七百一川色黃蓋以域內衆水有青赤白黑之殊色而大河獨以黃著故爲之疏通其義使不得混於他水今考回部河水所受經流支川無慮千數汨漱沙壤所謂渠并者在西域已居大半矣從來水潛地底側出仰流無不感然澄清獨阿勒坦郭勒噶達素齊老之水伏流初見輒作黃金色因卽以黃金名之豈非大河靈瀆雖伏地千里而仍不改其本性者乎唐人始有栢海星宿川之目元人窮源至星宿

海皆未識阿勒坦真源惟我日示人陳誠至皇  
聖朝疆理西極殊域一家自崑崙以下旣已盡載圖經  
皇上命使窮源自鄂敦他臘而西更三百里厯古亘今  
所未能窮見者於是乎盡發其蘊奧伏讀

御製河源詩云色赤作黃金別流無敢厠大河真源昭  
然如發蒙矣乃知諸家誤會禹貢導河之文謂河  
源出積石山皆拘墟之見不足信也其水自阿勒  
坦郭勒穿入鄂敦他臘瀦爲扎凌鄂凌兩淖爾東  
南流出未至積石山已近千裡恭秉

睿訓按諸

欽定輿圖合以侍衛阿彌達所進新圖詳考阿勒坦黃  
水真源並條次左右諸山形勢及衆泉之交注者  
悉載諸圖以證河源重發之真蹟

海峽亦謂河動相其源惟我

聖朝地理西極殊域一家自崑崙以下既已盡載圖經  
皇上命使窮源自鄂敦德而西更三百里歷古百今

所未能窮見者於是乎盡發其蘊與伏讀

御製河源詩云色赤作黃金別流無敢廁大河真源昭

然如發蒙矣乃知諸家誤會禹貢導河之文謂河

源出積石山皆拘墟之見不足信也其水自何勒

悉得蓄圖以鑑其源重發之真與辨凌兩清兩東

本真就並社志云古崑崙山沃壤延衆泉之交出皆

是宜與圖合以對蒲河源數也並據圖籍寺河傳世黃

河  
流  
積  
石  
函  
南  
會  
三  
昆  
郇  
倫  
河  
圖

兆河界

道喇昆都倫必拉

都木達都昆都倫必拉

那楚阿林

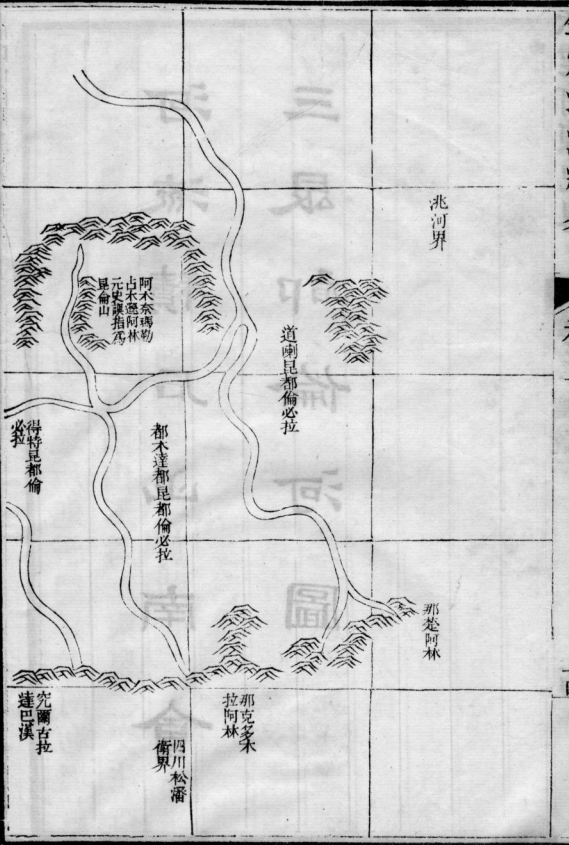
那克多木  
拉阿林

四川松潘  
衛界

究爾古拉  
達巴漢

得特昆都倫  
必拉

阿不奈瑪勒  
占木遜阿林  
元史誤指為  
昆倫山



庫庫  
淖爾  
界

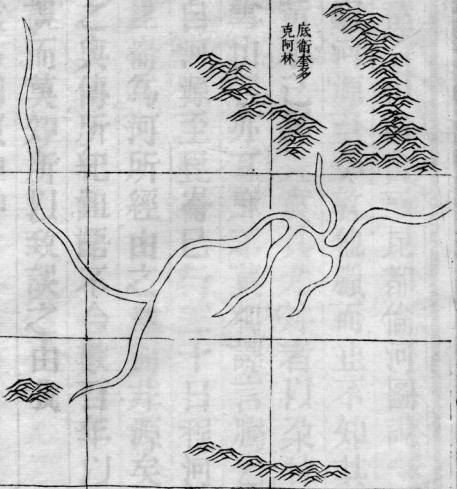
底衛麥  
克阿林

鄂敦他臘界

次定河原巴界

卷二 圖說二

上



果  
州

果  
州





河流積石山南會三昆都倫河圖說

元使窮河源至鄂敦他臘而止不知其西有阿勒坦之黃水已爲失實其尤舛者以朶甘思東北鄙有大雪山名亦耳麻不莫刺譯言騰乞里塔指爲昆崙自河源至昆崙已行三十日程河繞其三面則是昆崙爲河所經由之地而非源矣宋史河渠志仍之與傳所紀齟齬不合數百年以來卽有心知其誤而莫知所以致誤之由我

皇上燭幾鑑古洞照如神

披覽侍衛拉錫舊所具河源圖貴德之西有三昆都倫

河入河水

謂蒙古語以橫爲昆都倫河之橫者爲昆都倫山之橫者亦爲昆都倫彼昆都倫以橫山延亘得名說者不察遂以三河之名附會而誤復讀

御製讀宋史河渠志文而千古之疑始決今考大雪山之南有得特昆都倫得特蒙古語謂上也有都水達都昆都倫都木達都蒙古語謂中道也有道喇昆都倫道喇蒙古語謂下也大河從西方來三昆都倫河自東南橫入之以其形勢相並故有上中下之稱皆在河南與北岸之大雪山不可淆混正

昆都倫之稱而阿木奈瑪勒占木遜阿林不容妄  
名爲昆侖也明矣茲敬遵

聖諭繪三昆都倫河入河之蹟以著宋元史相承之謬

謂之古語也。其言曰：「惟河之濱，其民曰：『惟伯也。』」  
者，謂其民之俗，與伯也者多也。其言曰：「惟伯也。」  
不無近之。其言曰：「惟伯也。」

惟伯也。不艾河。其言曰：「惟伯也。」  
之南有伯也。其言曰：「惟伯也。」  
遂都。其言曰：「惟伯也。」

聖諭。三皇。惟伯也。其言曰：「惟伯也。」  
其言曰：「惟伯也。」  
其言曰：「惟伯也。」

河 汭 繞 積 石 函  
 三 面 至 貴 德 圖

清果  
 四川錄管

河州界

達成達巴漢爾吉

烏蘭額

通布阿林  
吉布阿林  
黃河

烏蘭必拉

兩印里墨

洮河界

爾淖圖沙哈道林阿灰章

喇昆都倫必拉

那楚阿林

爾淖伊特克什克濟

那克多木拉阿林

都不達都昆都倫必拉

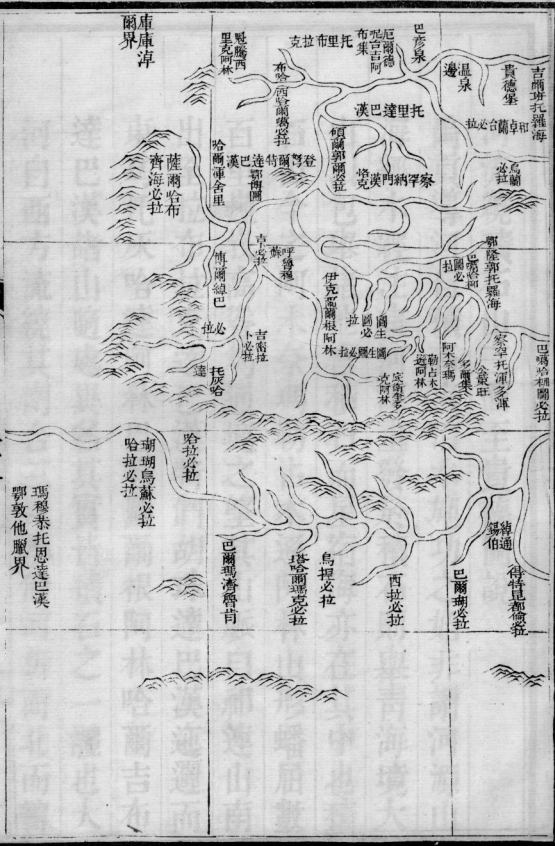
得特昆都楞必拉

卓作克汗通拉阿林

光爾古拉  
達巴漢

四川松潘  
衛界

三  
面  
至  
書  
五  
圖



庫庫海

薩爾哈布  
齊海必拉

布集  
托  
布集  
托

厄爾德  
呢吉吉阿

巴彥泉

邊温泉

貴德堡

吉爾班托羅海

拉必台蘭卓印

烏蘭必拉

漢巴達里托

察罕托羅海  
門納罕察  
漢門納罕察  
察罕托羅海

厄騰西  
里克阿林

布哈爾  
爾登  
特爾  
達鄂博圖

哈爾運舍里

吉必拉

博爾綽巴

位必

托灰哈

呼魯穆

吉爾拉

下必拉

伊克爾根阿林

拉必

國生

國必

拉必

國生

國必

拉必

國生

巴嗎哈和關必拉

鄂隆郭托羅海

拉必

國生

國必

拉必

國生

國必

拉必

國生

國必

拉必

國生

湖湖烏蘇必拉  
哈拉必拉

哈拉必拉

瑪穆素托恩達巴漢  
鄂敦他臘界

巴爾瑪濟魯肯

塔哈爾瑪克必拉

烏捏必拉

西拉必拉

巴爾湖必拉

錫伯

得特見都倫必拉

哈爾吉布

漢運運而

那運山南

蟠屈數


青海境大

大

大

大

大



伊里河  
西里河  
先巴里河



河流繞積石山三面至貴德圖說

禹貢導河自積石言治水施功之始非謂河源山海經水經注言河源重發於積石則舉青海境大山以包舉諸地言積石而星宿海亦在其中也積石山今之阿木奈瑪勒占木遜阿林山形蟠屈數百里巍峩高聳爲通境之望其山脈自祁連山南出至拉布拉克達巴漢特們胡珠達巴漢迤邐而東爲托灰哈達阿林巴哈圖爾根阿林哈爾吉布達巴漢諸山隨處異名其實皆積石之一體也大河自西方流繞其南合三昆都倫河折而北而轉

金定河渠紀略 卷二 三  
西繞其東北境與庫庫淖爾相望蓋環積石三面  
一千三百餘里茲謹遵

御製讀宋史河渠志文正大雪山之非昆侖並遵

御批通鑑輯覽證明其爲禹貢之積石山山川道里形  
勢方向昭然明晰無可置疑大河自此東北折由  
溫泉邊入貴德堡衆流漸濁復其本性始名黃河  
今並繪河繞積石山三面經貴德堡圖以著河源  
之全局蓋自昆侖正源青海重源再伏再見至此  
始名黃河其自河州以東經朔方入山西陝西界  
歷河南江南入海經流曲折並詳於各家地志茲

不具圖云

庫

東

字

爾

盡

西嶺其東北嶺與崑崙山相連蓋積石二山  
一千三百餘里蓋崑崙

惟其源未定河漢志文正大崑崙之北崑崙並遵

御世及魏晉書其為積石山山州道里形

勢方何足然其源無可考大河自此東北折由

積石山入黃德堡城流過復其本性給名黃河


今蓋崑崙山積石山二山皆黃德堡城以著河源

之全屬崑崙自崑崙正源崑崙重源再伏再見至此

蓋全屬崑崙其北崑崙山崑崙方入山西陝西

不具圖云

庫庫淖爾圖



甘州界

車

達藏布 羅勒貝

阿木舍爾 爾爾 阿林

林阿圖 克拉沙

高爾布 查克

台吉布 特扎爾

林阿圖 博鄂 罕奈

爾津 合巴

拉必克 庫沙

拉必克 庫博

阿蘭錫

阿蘭錫 漢

拉必克 知

拉必克 烏

察罕 鄂博

謀和 爾

布拉克

爾諾 訥西

爾諾 訥松

巴合 溫爾

察爾 古阿 林

察爾 爾布 老克

大河

西寧界

河州界

界 嶺石山

車

爾

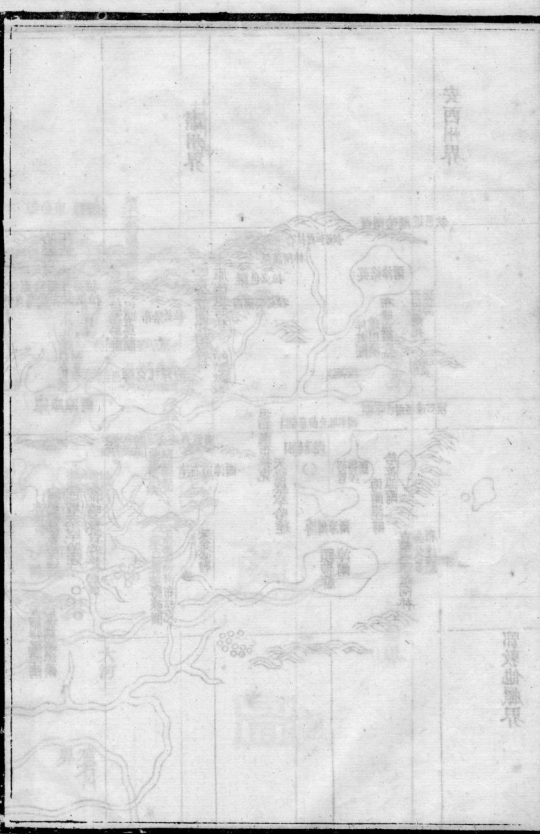
圖



交西出界

淮地界

潯楚出界





庫庫淖爾圖說

庫庫淖爾古稱西海亦稱鮮水亦稱卑禾羌海在  
大雪山之北肅州安西州之南旁列羣峯中環巨  
浸包納支流爲地周圍千餘里其水不與西域通  
亦不流注河水然西北一隅正與哈拉淖爾諸水  
如衣馬爾山長馬山諸源鄰接其西南一隅阿穆  
呢色爾沁地與河水東折之處相望纔數十里是  
卽大河旁源瀦流不洩者也蓋河源全境由本達  
末縈帶萬里葱嶺交流總滙於羅布淖爾積石重  
源又旁瀦於是地均伏流潛會靈蹤奧跡古人不

得盡窺恭讀

聖製有云濟水三伏三見亦其明證

化工肖物昭然揭全河之形勢矣青海地水波瑩徹土膏肥衍自古羌戎雜處羈縻而已自我

世宗憲皇帝廓清其境開列堡戍是牧是耕環河流數千里悉以青海部名之庫庫淖爾旣與河源鄰接則與西北流出之居延海休屠澤諸水隔絕河水者迥乎不同允宜列入河源紀載茲依

欽定輿圖按稽地勢於全境中摘其瀦流與大河相望者繪庫庫淖爾圖用資考鏡焉

漢書河源圖

武威

張掖

積石山

南出於積石山不為中國河

阿木奈瑪勒古木達爾阿林

蘇勒河

阿勒南山東出金坦郭城與漢南山勒屬焉

黨河

氏置水

渥洼水

三危山

錫津烏蘭托羅海

東則接漢宛以玉門陽關

日龍堆

色爾騰海

樓蘭名都善

從鄯善傍南山北波河西行至莎車為南道

精絕國

柘什達爾烏蘭達布遜阿林

南大山

和闐東大沙

且末國

焉耆國

危須國

沙爾

西海庫庫淖爾

積石山

南出於積石山不為中國河

阿木奈瑪勒古木達爾阿林

蘇勒河

阿勒南山東出金坦郭城與漢南山勒屬焉

黨河

氏置水

渥洼水

三危山

錫津烏蘭托羅海

東則接漢宛以玉門陽關

日龍堆

色爾騰海

樓蘭名都善

從鄯善傍南山北波河西行至莎車為南道

精絕國

柘什達爾烏蘭達布遜阿林

南大山

和闐東大沙

且末國

焉耆國

危須國

沙爾

武威

張掖

甘肅

塔什達巴漢哈密

匈奴呼衍王庭

門展

車師後城

車師前城

招哈和屯

車師

前國

山波河西

行至疏勒

為北道

自車師前

王延歸北

南籍

庫龍勒

哈刺

古爾

和闐東大沙

且末國

小宛國

南大山

沙爾

沙爾

沙爾

沙爾

沙爾

沙爾

沙爾

沙爾

沙爾

沙爾

沙爾

沙爾

沙爾

欽定

宗

化

聖



伊田大嶽嶽水塔  
北嶽西嶽海嶽

西嶽嶽以嶽嶽

嶽嶽大嶽嶽  
南嶽西嶽嶽



漢書河源圖說

西域自漢武帝時通於中國張騫始發其端厥後  
開置四郡設都護輪臺渠犁皆置田卒則大河所  
注咸在節制之中班史言南北有大山中央有河  
河水兩源一出葱嶺一出于闐東注蒲昌海其水  
亭居冬夏不增減皆以爲潛行地下南出積石山  
爲中國河其言信而有徵特其時山南山北諸地  
聖蹟中隔西羌非版圖之所隸故疏畧而不詳耳自唐  
以來誤指西海境山爲昆侖反以史記漢書所稱  
編目西域河道詆爲非是則舛謬甚矣

臣等恭繹

諭旨閱史記漢書所紀河源張騫所窮正與今所考訂  
相合豈可沒其探本討源之實

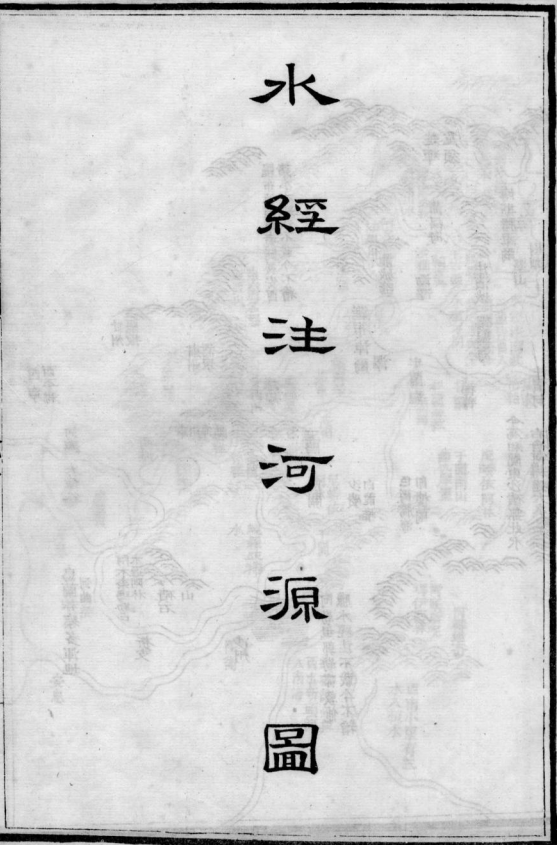
聖謨洋洋洵千古史家折衷之定論謹尋史記漢書所  
載繪漢書河源圖山川國域盡用當時舊目而證  
以今日地名以互資考覽其上源下流之未能眩  
備則仍其舊文以不沒其實焉

東主蕭昌琦其本  
書叙在禮部之中班史言南北皆大山中央有河  
開置四階塔塔臺梁畢皆置田卒四大河  
西起自第方帝祖敏外中國素素敏其滿州  
第善河第圖誌



水經注河源圖

水經注河源圖說附





羅布淖爾東至關展安西  
諸水水經注不載今不繪

西寧  
西平郡

河屬  
大榆谷

烏蘭莽察多渾地  
河曲羌

西海

阿木奈瑪勒古  
木達阿林  
積石山

折支

沙州

玉門

陽關

沙磧  
白龍堆

色爾騰海  
即樓蘭

半蘭海

鄯善

樓蘭海

注賓城

博斯騰淖爾  
墨山

危須  
楚輝

蒲昌海

龍城鹽

羅布淖爾  
澤


注賓河

今為和闐東沙磧無此水  
右會阿耨達大水

阿勒坦郭勒鄂敦他  
臘水經注不載今不繪

圖





水經注河源圖說

漢以後記山水者推水經注其敘河源雜考山海經釋氏傳兩漢書蒼萃錯綜以證明其說亦云博矣乃首言崑崙虛去嵩高五萬里高萬一千里或未免傳聞不實又阿耨達山六水其雅魯藏布一源渺無可考至所敘河水出岐沙谷分二源南源合于闐河注牢蘭海似卽今葉爾羌水北河合枝水姑墨川水龜茲川水敦薨水注渤澤似卽今喀什噶爾及北山諸水其會合之先後與今水道亦不甚相符至稱南河又東右會阿耨達大水計當

在塔里木大河之南方則似和闐河外別有水自  
且末國流入又理之不可信者矣然其分別經枝  
摹寫情狀自蔥嶺至勃澤敘述詳晰宛如續畫而  
蒲昌隱淪之派與今沙道暗合茲循其曲折繪水  
經注河源圖自西域源至青海源斷限以河州入  
塞而止水道之與今不合者亦並存之以資考訂  
焉

遊覽丸勒兩英舊書萃繪以爲其始亦云  
莫以爲山山水水其於河源雖亦山

水圖主河圖

# 唐劉元鼎所見河源圖

河源圖第一圖  
其源在星宿海

星宿海  
長四百里  
廣五百里

三山洪城

源安在千里外

日里山並水

其源在千里外

五田

合水行流於

水經

河源

千里外

其源在千里外

其源在千里外

其源在千里外

其源在千里外

其源在千里外

其源在千里外

其源在千里外

劉元鼎踰渾水至龍泉谷  
水至濠谷涉龍泉與河合

且末國流入

幕寫精狀

清且

經注

馬



積石軍 洮水  
河州 洪濟梁

河之王流由洪濟梁西南行  
二千里水益狹春可涉秋夏乃  
勝舟

水澄緩下稍合眾流  
色赤行益遠他水并  
注則濁

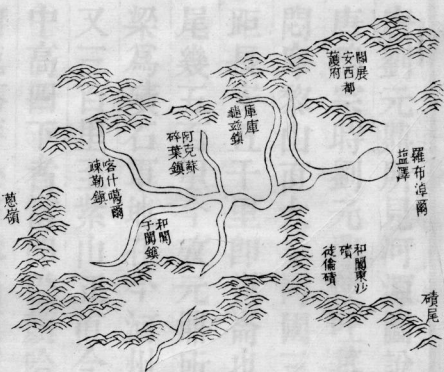
其南三百里三山中高四下  
曰鼎山直大羊同國古所謂  
崑崙者也亦曰閼摩黎山東  
距長安五千里河源其間又  
三山形如鐵

安西州 沙州  
瓜州 鳴沙  
哈密 羅布淖爾  
西州 伊吾 東南沙磧


河源東北直  
莫賀延磧尾  
始五百里磧  
廣五十里北  
自沙州南入  
巴顏哈  
吐谷渾癭狹  
拉達巴  
漢  
大羊同國

其源西去吐蕃之列館均  
四驛每驛約二百里





黃河之源出紫山亦名  
 崑崙山中高四下河源其間  
 也河源東北直莫賀延磧  
 所見蓋經履河湟溯洪濟  
 之北自北西南二千里  
 今之鄂敦他臘所云三山  
 哈達阿林巴爾布哈阿林  
 貫延碛尾北自沙州南入



唐劉元鼎所見河源圖說

唐穆宗時劉元鼎使吐蕃還言河源出紫山亦名悶摩黎山直大羊同國三山中高四下河源其間距長安五千里卽崑崙也河源東北直莫賀延磧尾幾五百里今攷元鼎所見蓋經履河湟朔洪濟梁爲磧石軍地在今河州之北自北西南二千里又三百里至紫山正直今之鄂敦他臘所云三山中高四下者當卽巴顏哈拉阿林巴爾布哈阿林阿克塔齊沁阿林而莫賀延磧尾北自沙州南入吐谷渾亦與今沙道伏流之實相應然則元鼎所

言固與李靖侯君集覽觀積石河源者初不相遠  
惟其以紫山爲崑崙則考之未審耳今按據唐書  
繪元鼎所見河源圖以並存其是非焉

又三百里至紫山五直今之得博州灑州之山  
梁爲靛石軍城亦今所州之北自北西南二千里  
鼠幾五百里今文示鼎也其蓋豨鼠何皇騰共齊  
虱是交五千里哨崑崙也何感東北直莫覽或靛  
閱率察山直大羊同國三山中高四不何感其間  
書隆示鼎也其何感圖也

元使所窮河源圖



青唐宿軍谷

此地河有折蓋  
乞兒馬出多貴  
德城必赤里也

貴德州  
貴德堡

必赤里

馬槓

積石山

札塞塔失地

阿木奈瑪  
勒古木遜  
阿林  
大雪山亦  
耳麻不莫

都木達都昆都倫必拉

道刺昆都倫必拉

鵬梭山

得特昆都倫必拉

乞兒水

威茂州北

馬出水

岷州北

庫爾  
津爾

巴彥阿林

西域河源元史  
不載今圖從郭  
敦他臘起

阿勒坦郭勒  
噶達素齊老  
元使所未到今  
不繪



納蘇哈喇細黃河出自狗嶺

亦西八思合河出豹脚嶺

撒思加湖  
即蘭冬地

巴爾明必拉

烏滔必拉  
懷里火禿河

采甘思

地孫幹倫  
九渡河

哈拉必拉

也里木

忽蘭河

庫蘭必拉  
亦里出

札凌淖爾

刺臘兒  
郭敦他臘  
火敦臘兒譯  
音星宿

赤貞河

匯三巨澤  
郭敦他臘

音星宿

刺譯言騰  
乞墨塔即  
崑崙山

耶麻  
哈地

後言河源者仍之  
不問元史地理  
敦臘兒至  
其稱大雪山

此山脈法  
下通今圖  
西漢以前  
西漢以後

不詳  
此山脈法  
下通今圖  
西漢以前  
西漢以後





聖升 元使所窮河源圖說

元潘昂霄從篤什之弟濶濶出聞河源之說撰河源志始火敦腦兒至大同路而止朱思本又從八里吉思家得梵字圖書以華文譯之繪圖著說自火敦腦兒至潼關而止其說已與昂霄所志互有不同元史地理志附錄因二家之說著爲定論以後言河源者仍之今考其說實多乖誤卽如火敦腦兒之當爲鄂敦他臘騰乞里塔之當爲騰格里塔拉譯言譌舛已有不勝糾正者至其稱大雪山爲崑崙唐述山爲禹貢積石力斥班史西域河源

爲非是則囿於所見附會乖離殊不足以昭定論也昂霄志大雪山南只會二水一爲納鄰哈納一爲乞兒馬出二水之合流蓋不如朱思本圖黃河折北流處又有鵬搜河來會其說與今之三昆都倫河較合而思本所載大河自合懷里火禿河之後凡有數折由東北流而正北而西北而又正北而正東其說亦與今日圖經不符至於信青海之伏流疑崑崙之正脈星宿海以西卽爲窮探所不到洵哉大河靈跡必待

聖代而顯著也今附繪元代舊圖以河州貴德堡爲斷

限至元史舊文譯音訛舛皆應繙改唯以舊地新  
名互資對勘圖中並存原文庶幾疎密相形足以  
見今古之得失焉

爲非是則於別見則會乖離勢不足以堪定論  
也詳考志大雪山南只合二水一爲新義塔嶺一  
爲乞兒馬出三水之合流蓋不如朱思本圖實也  
折北流處又有星野河亦會其說或今之三貞寺  
倫河較合而想本所載大河自合懷里火禿河之  
後凡有數折由東北流而正北而西北而又正北  
而正東其說亦與今日圖實不符至於信青海之  
景余志多稱決滙派星宿海以西卽爲窮源所不  
必到資律博圖中並詩泉文煥幾輒密附派以  
聖代則顯去史著文輒首流發皆加辭與實似舊圖