

Wiki Takes La Raya

Mentxuwiki CC-BY-SA 4.0

**Ayúdanos
a documentar nuestro
patrimonio
en los proyectos Wikimedia**



Rufonavarro
CC-BY-SA 4.0



Nexo031nexo
CC-BY-SA 4.0


Organizan



Colaboran



Buscar en Wikipedia



WIKI...???



¿QUÉ ES



?

- Creada el 15 de enero de 2001 por Jimmy Wales y Larry Sanger
- UNO DE LOS 5 SITIOS WEB MÁS VISITADOS
- UN PROYECTO COLABORATIVO...
 - EN BETA PERMANENTE...
 - INCOMPLETO...
 - IMPERFECTO...
- PARA CREAR UNA ENCICLOPEDIA LIBRE, ABIERTA Y POLÍGLOTA
- QUE MEJORA
 - CUANTAS MÁS APORTACIONES
 - Y MÁS PUNTOS DE VISTA DIVERSOS CONTENGA

WIKIPEDIA + WIKIDATA + COMMONS



WIKIPEDIA
La enciclopedia libre

Portada

Portal de la comunidad

Actualidad

Cambios recientes

Páginas nuevas

Página aleatoria

Ayuda

Donaciones

Notificar un error

Herramientas

Lo que enlaza aquí

Cambios en enlazadas

Subir archivo

Páginas especiales

Enlace permanente

Información de la página

Citar esta página

Elemento de Wikidata

Imprimir/exportar

Crear un libro

Descargar como PDF

Versión para imprimir

En otros proyectos

Wikimedia Commons

En otros idiomas

Català

Artículo Discusión

Leer Editar Ver historial

Buscar en Wikipedia

No has accedido Discusión Contribuciones Crear una cuenta Acceder

Coordenadas: 39°24'48"N 7°14'37"O (mapa)

Valencia de Alcántara



Este artículo o sección tiene referencias, pero necesita más para complementar su verificabilidad.

Este aviso fue puesto el 12 de marzo de 2016.

Valencia de Alcántara es un **municipio** español de la **provincia de Cáceres**, en la comunidad autónoma de **Extremadura**. Comprende la villa del mismo nombre y varias pedanías como **Alcorneo**, **El Pino** o **Las Huertas de Cansa**. Con 5532 habitantes en 2017, es la capital del **partido judicial de Valencia de Alcántara** y de la **Mancomunidad Sierra de San Pedro**.

La localidad, que posee el título de "Muy noble, antigua y leal Villa", limita con **Portugal** y la **provincia de Badajoz**. Su proximidad a la frontera lusa dio a Valencia de Alcántara una gran importancia histórica en la **Edad Moderna**. Entre 1644 y 1668 Valencia de Alcántara perteneció al **Reino de Portugal**, y entre el **siglo XVII** y el **siglo XVIII** se construyeron los monumentos más importantes de la localidad, si bien el municipio es más conocido por sus **dólmenes** prehistóricos.

Índice [ocultar]

- Elementos identitarios
 - Toponimia y gentilicio
- Geografía física
 - Localización
 - Mapa del término municipal
 - Hidrografía
 - Orografía
 - Clima
- Naturaleza
 - Geología
- Historia
 - Prehistoria
 - Edad Antigua
 - Edad Media
 - Edad Moderna
 - Guerra de la Independencia

Valencia de Alcántara

Municipio y villa



Bandera



Escudo



Vista de la localidad desde la ermita de los Remedios.





WIKIPEDIA
La enciclopedia libre

- Portada
- Portal de la comunidad
- Actualidad
- Cambios recientes
- Páginas nuevas
- Página aleatoria
- Ayuda
- Donaciones
- Notificar un error

- Herramientas
- Lo que enlaza aquí
- Cambios en enlazadas
- Subir archivo
- Páginas especiales
- Enlace permanente
- Información de la página

- Imprimir/exportar
- Crear un libro
- Descargar como PDF
- Versión para imprimir

- Idiomas
- [Añadir enlaces](#)

Wikiproyecto:Ningún municipio español sin fotografía

NINGÚN MUNICIPIO ESPAÑOL SIN FOTOGRAFÍA



Cómo colaborar



Listados



Estadísticas

MOTIVACIÓN

Hace mucho tiempo, surgió una pregunta trivial: ¿podríamos hacernos una idea de cómo es cada municipio de España con los materiales que hay en Wikipedia y proyectos hermanos? ¡Va! Seguro que sí, pensamos ingenuamente. Cuando nos pusimos a ver si era posible, descubrimos que más de dos mil municipios de España, un cuarto del total, no tenían imagen en Wikimedia Commons. Y nos planteamos qué hacer. Nos echamos a la carretera, a las llanuras, al monte. A veces solo había que coger el metro. A veces el camino era más largo.

Con la idea de rellenar el álbum de fotos de los pueblos de España, retratamos lo que hay. A veces hay monumentos, casi siempre hay casa consistorial e iglesia. Según hemos ido a pueblos más pequeños, hemos dejado de ver escuelas y sacamos más imágenes de hogares del jubilado. Hay veces que solo disponemos de unos minutos. Otras veces varias personas dedican días enteros. Todavía hay municipios por fotografiar. Si te pones las espardeñas y sales a por ellos descubrirás cosas y personas que no conoces. Y le pondrás imagen a lo que aún no lo tiene, para que todas las personas del mundo puedan ver cómo es ese lugar.

[¡Inscríbete aquí!](#)

Puedes consultar la lista completa de participantes [aquí](#)



Jornadas WMES 2022 en Almería

Diversidad y propósitos compartidos



Diversidad lingüística en España



WIKIPEDIA
La enciclopedia libre



WIKIPÈDIA
L'enciclopèdia lliura



BIQUIPEDIA
A enciclopedia libre



GÜIQUIPEDIA
La ciclopedia libri

No has accedido [Discusión](#)

Artículo [Discusión](#) [Leer](#) [Editar](#) [Ve](#)

Lengua minorizada

Lengua minorizada es un término de [sociolingüística](#) que hace referencia a un [idioma](#) que ha sufrido marginación, persecución o incluso prohibición en algún momento de su historia.¹ Es, por tanto, un concepto que remarca la presencia de una acción coercitiva que lleva a un recorte en su utilización. Se diferencia del más ampliamente utilizado "[lengua minoritaria](#)", que hace referencia al idioma utilizado por un pequeño número de hablantes.¹ En todo caso no son [sinónimos](#) y no siempre una lengua minorizada es minoritaria, aunque tienda a ello.



VIQUIPÈDIA
L'enciclopèdia lliure



WIKIPEDIA
Entziklopedia askea



WIKIPEDIA
A enciclopedia libre



WIKIPEDIA
La enciclopedia lliure



WIKIPEDIA
La enciclopedia libre

- [Portada](#)
- [Portal de la comunidad](#)
- [Actualidad](#)
- [Cambios recientes](#)
- [Páginas nuevas](#)
- [Página aleatoria](#)
- [Ayuda](#)
- [Donaciones](#)
- [...](#)



Nº	Idioma	Idioma (local)	Wiki	Artículos	Páginas	Ediciones	Admins	Users	Active users
1	English	English	en	6,6 mill	57 mill	1,130 millones	912	44,8 millones	120,549
2	Cebuano	Cebuano	ceb	6,1 mill	11 mill	34 millones	6	98,557	165
3	German	Deutsch	de	2,7 millones	7 millones	228 millones	186	4 millones	18,632
4	Swedish	svenska	sv	2,5 millones	6,1 millones	51 millones	66	850,555	2,262
5	French	français	fr	2,48 millones	12 millones	200 millones	155	4,5 millones	18,030
6	Dutch	Nederlands	nl	2,1 millones	4,5 millones	63 millones	34	1,2 millones	3,887
7	Russian	русский	ru	1,88 millones	7,5 millones	127 millones	74	3,317,972	10,755
8	Spanish	español	es	1,83 millones	7,8 millones	148 millones	60	6,744,105	13,622

Fuente: [Lista de las 329 wikipedias](#) en enero 2023



Nº	Idioma	Idioma (local)	Wiki	Artículos	Páginas	Ediciones	Admins	Users	Active users
8	Spanish	español	es	1,83 millones	7,8 millones	148 millones	60	6,744,105	13,622
20	Catalan	català	ca	719,638	1,7 millones	31 millones	29	439,625	1,251
34	Basque	euskara	eu	404,183	845,135	9,1 millones	12	143,697	490
53	Galician	galego	gl	193,693	486,557	6,2 millones	8	132,271	269
65	Asturian	asturianu	ast	131,612	233,852	3,902,669	11	110,736	120
74	Occitan	occitan	oc	88,212	157,985	2,347,668	4	49,925	89
102	Aragone se	aragonés	an	43,441	131,983	1,890,140	6	70,662	<u>89</u>
223	Extrema duran	estremeñu	ext	3,431	7,813	121,107	1	16,479	34

Fuente: [Lista de las 329 wikipedias](#) en enero 2023





Wiki Loves Earth:
Sube tus fotos del patrimonio natural español, ayuda a Wikipedia y podrás ganar premios. ¡Participa!

Página principal

[Página principal](#) [Carava](#)

[Level](#) [Ver código fuente](#) [Guipal l'estorial](#) [Herramientas](#) ▾

Te damos la bienvenida ala Güiquipedia,

la ciclopedia que puei edital tola genti.

Ara mesmu ain 3448 artícalus ena Güiquipedia n'estremeñu

[Cencias naturalis](#)

[Cencias socialis](#)

[Biografías](#)

[Tecnología](#)

[Coltura](#)

[Sociedá](#)

[Bienvenía](#) · [Güiquipedia](#) · [Ayúa](#) · [Zona prevas](#) · [Índizi A-Z](#) · [El conceju](#) · [La troji](#) · [Embassy](#) · [Help for non-Extremaduran speakers](#)
Ayuda para quienes no hablan extremeño

★ Artícalu señalau

La **villa romana de Torre-Águila** es unu delos prencipalis yazimientus arquiológicus d'epoca romana en Estremaúra.

Se halla nel términu municipal del Montiju, junta'l ríu Guadiana i estuvu pobrá dendi el signu I asta el signu VII. Enque el sitiu se conocia dendi hazi tiempu á con el nombri de Los Pareones i El Tesoro, hue en 1984 quandu encetarun las primeras escavacionis. La villa se destiendi por un terrenu anchu a dambus dos laus dela carretera local del El Montiju a Barbañu. Se halla a 189 msnm, renti un braçu de Guadiana i a unus 300 m del cursu atual del ríu Guadiana. La entrá la tien dendi la propia carretera que ajunta la carretera de Don Carlu con Barbañu. La villa la encontranun por un casual nivelandu enas tierras puestas en regueríu de Torre-Águila, una delas fincas ena hesa de Barbañu, cerca del puebru nuevu.

[Level más...](#)

Anterioris: Castellaneu, Anhinojo Folk, Marcu Uréiu...

Más artícalus señalaus

Enteracionis últimas

- **18 d'abril:**
- S'anuncia el descubrimientu nel yazimientu tartésicu d'El Turuñuelu (Guareña, Estremaúra) de varias esculturas de rostrus umanus, huendu las primeras documentás del Peniu Tartésicu (s. V e.C.)

La troji las enteracionis

Artícalus últimos

[Crial página](#)

[Peralea dela Mata](#), [Teatru romanu de Méria](#), [La Cosera](#), [Salvaleón](#), [Podemos](#), [Rafael Nadal](#), [Ciclismu](#), [Irene de Miguel](#), [Campu Arañuelu](#), [Canchu Roanu](#), [Xerti](#), [Regina Turdulorum...](#)

Retraúra señalá



Carolina Coronado, escreviورا extremeña

Ayúa-mus

Ayúa ala Güiquipedia traduxiendu velequí estus artícalus:





WIKIPEDIA
La enciclopedia libre

- Portada
- Portal de la comunidad
- Actualidad
- Cambios recientes
- Páginas nuevas
- Página aleatoria
- Ayuda
- Donaciones
- Notificar un error

Herramientas

- Lo que enlaza aquí
- Cambios en entazadas
- Subir archivo
- Páginas especiales
- Enlace permanente
- Información de la página

Imprimir/exportar

- Crear un libro
- Descargar como PDF
- Versión para imprimir

Idiomas 
[Añadir enlaces](#)

Wikipedia:Encuentros/Wiki Takes La Raya

[< Wikipedia:Encuentros](#)



[Introducción a Commons](#)

[Temas y Retos](#)

[Ayuda e inspiración](#)

[Introducción a Wikipedia](#)



Esta página informa sobre un futuro evento Wikimedia y los contenidos podrían estar aún incompletos, o cambiar por razones de organización. Por favor, asegúrate de contar con el respaldo de los organizadores antes de hacer cambios no triviales.

Te damos la bienvenida a la página que recopila actividades **Wiki Takes en Valencia de Alcántara, su Campiña y la Raya**.

Ayúdanos a documentar nuestro patrimonio en los proyectos Wikimedia

Charla: Lo que no se documenta, no existe: visibilizando La Raya en los proyectos Wikimedia

- 9 de mayo a las 18:00 horas - Castillo-Fortaleza, Entrada libre
- [Más información](#)

Taller para aprender a escribir Wikipedia

- 16, 23, 30 mayo y 6 de junio de 11:00 a 13:00 horas, Castillo-Fortaleza (Sala compartir del Circular FAB)
- [Más información](#)

Wiki Takes La Raya

- 26, 27, 28 de mayo, hora y lugar por determinar
- Salidas fotográficas y subida de fotos a Wikimedia Commons para ilustrar posteriormente artículos de Wikipedia.
- Inscripción: mentxuramilo@wikimedia.es



Fecha

09 de mayo de 2023
18:00h

Lugar

- Castillo-Fortaleza de
Valencia de Alcántara

 [Hashtag #WikiTakesLaRaya](#)



Category:Valencia de Alcántara

Wikimedia Commons está disponible en español

From Wikimedia Commons, the free media repository

Español: Valencia de Alcántara es un pueblo de España, en la provincia de Cáceres.

Français : Valencia de Alcántara est un village en Espagne, à la province de Cáceres.

Subcategories

This category has the following 29 subcategories, out of 29 total.

A

- ▶ Acueducto de Valencia de Alcántara (11 F)
- ▶ Architectural elements in Valencia de Alcántara (12 F)

B

- ▶ Barrio judío-gótico (Valencia de Alcántara) (1 C, 35 F)
- ▶ Boda Regia (6 F)
- ▶ Buildings in Valencia de Alcántara (8 C, 2 F)

C

- ▶ Castillo de Valencia de Alcántara (1 F)
- ▶ Cigüeñas en Valencia de Alcántara (1 C, 3 F)

D

- ▶ Dólmenes de Valencia de Alcántara (18 C, 5 F)

E

- ▶ Embalse de Alpotrel (Valencia de Alcántara) (3 F)
- ▶ Ermita de Nuestra Señora de los Remedios, Valencia de Alcántara (9 F)
- ▶ Ermita de Valbón, Valencia de Alcántara (2 F)

F

- ▶ Fiesta de la Cruz de Mayo (Valencia de Alcántara) (2 F)
- ▶ Fountains in Valencia de Alcántara (3 F)

G

- ▶ Geography of Valencia de Alcántara (1 C, 1 F)

I

- ▶ Iglesia de Nuestra Señora de Rocamador, Valencia de Alcántara (11 F)

J

- ▶ Juéllega Extremeña (6 F)

L

- ▶ La Playa (Valencia de Alcántara) (1 F)

M

- ▶ Monumento natural Berrocal de La Data (3 F)

N

- ▶ Nature in Valencia de Alcántara (13 F)

P

- ▶ Panorámicas de Valencia de Alcántara (4 F)
- ▶ Patrimonio gráfico de Valencia de Alcántara (3 F)
- ▶ Pedanías de Valencia de Alcántara (8 C)
- ▶ People of Valencia de Alcántara (1 C)

R

- ▶ Romería de San Isidro (Valencia de Alcántara) (5 F)

S

- ▶ Street art in Valencia de Alcántara (1 F)
- ▶ Sunsets of Valencia de Alcántara (1 F)
- ▶ Symbols of Valencia de Alcántara (2 F)

V

- ▶ Virgen de los Remedios (Valencia de Alcántara) (5 F)

W

- ▶ Wiki Takes La Raya (7 C, 3 F)

Valencia de Alcántara [Collapse]

human settlement in Cáceres Province, Extremadura, Spain



- image flag image
 coat of arms image
 Show all

[Upload media](#)

 [Wikipedia](#)

Instance of municipality of Spain town

Part of Q107553775

Location Cáceres Province, Extremadura, Spain

Capital Valencia de Alcántara

Head of government Alberto Piris

Population 5,272 (register office, 2022)

Area 595 km²

Elevation above sea level 620 ±1 m

Category:Dólmenes de Valencia de Alcántara



Wikimedia Commons está disponible en español

From Wikimedia Commons, the free media repository

 This is a category about an archaeological zone indexed in the Spanish heritage register of **Bienes de Interés Cultural** under the reference **RI-55-0000377**.

Subcategories

This category has the following **18 subcategories**, out of 18 total.

C

- ▶ Dolmen Cajirón I (1 F)
- ▶ Dolmen Cajirón II (3 F)

D

- ▶ Dolmen Data I (5 F)
- ▶ Dolmen Data II (4 F)

E

- ▶ Dolmen El Corchero (8 F)

- ▶ Dolmen El Fragoso (3 F)

- ▶ Dolmen El Mellizo (13 F)

H

- ▶ Dolmen Huerta de las Monjas (8 F)

L

- ▶ Dolmen La Barca (6 F)
- ▶ Dolmen La Miera (10 F)
- ▶ Dolmen Lanchas I (8 F)
- ▶ Dolmen Lanchas II (9 F)

T

- ▶ Dolmen de Tapada del Anta (13 F)
- ▶ Dolmen Tapias I (5 F)

Z


- ▶ Dolmen Zafra I (2 F)
- ▶ Dolmen Zafra II (2 F)
- ▶ Dolmen Zafra III (2 F)
- ▶ Dolmen Zafra IV (2 F)

Media in category "Dólmenes de Valencia de Alcántara"


The following 5 files are in this category, out of 5 total.




Letrero informativo de la ruta circular de los dólmenes de Valencia de Alcántara.jpg
 4,160 × 3,120; 5.01 MB




Valencia de Alcántara (1984) 07.jpg
 675 × 986; 980 KB



Valencia de Alcántara (1984) 08.jpg
 1,065 × 701; 720 KB



Valencia de Alcántara (1984) 10.jpg
 962 × 651; 664 KB



Valencia de Alcántara 1984.jpg
 5,227 × 2,097; 8.01 MB

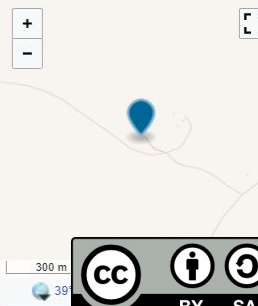
Dólmenes de Valencia de Alcántara [Collapse]

cultural property in Valencia de Alcántara, Spain




[Upload media](#)

Instance of	archaeological site
Location	Valencia de Alcántara, Cáceres Province, Extremadura, Spain
Heritage designation	Bien de Interés Cultural (1992–)



300 m
39°



Category:Pedanías de Valencia de Alcántara

Wikimedia Commons está disponible en [español](#)

From Wikimedia Commons, the free media repository

Subcategories

This category has the following 8 subcategories, out of 8 total.

A

- ▶ [Alcorneo](#) (1 F)

E

- ▶ [El Pino \(pedanía\)](#) (1 F)

J

- ▶ [Jola \(pedanía\)](#) (2 F)

L

- ▶ [La Aceña de la Borrega](#) (1 F)
- ▶ [La Fontañera](#) (1 F)
- ▶ [Las Casiñas](#) (8 F)
- ▶ [Las Huertas de Cansa](#) (3 F)

S

- ▶ [San Pedro de los Majarretes](#) (5 F)

[Category: Valencia de Alcántara](#)

[Non-topical/index: Wiki Takes La Raya](#)

Category:Barrio judío-gótico (Valencia de Alcántara)

Wikimedia Commons está disponible en español

From Wikimedia Commons, the free media repository

This is a category about a [historical area](#) indexed in the Spanish heritage register of [Bienes de Interés Cultural](#) under the reference [RI-53-0000480](#).

Subcategories

This category has only the following subcategory.

S

- [Synagogue of Valencia de Alcántara](#) (13 F)

Media in category "Barrio judío-gótico (Valencia de Alcántara)"

The following 35 files are in this category, out of 35 total.



Barrio gótico 01, Valencia de Alcántara.jpg
6,016 × 4,016; 12.52 MB



Barrio gótico 02, Valencia de Alcántara.jpg
4,016 × 6,016; 10.02 MB




Barrio gótico 03, Valencia de Alcántara.jpg
6,016 × 4,016; 11.81 MB




Barrio gótico 04, Valencia de Alcántara.jpg
6,016 × 4,016; 11.98 MB






Barrio gótico 05, Valencia de Alcántara.jpg
6,016 × 4,016; 13.04 MB



Barrio gótico 06, Valencia de Alcántara.jpg
4,016 × 6,016; 10.04 MB



Barrio Gótico de Valencia de Alcántara Declarado conjunto histórico el 6 de abril de 1995.jpg
3,120 × 4,160; 3.79 MB



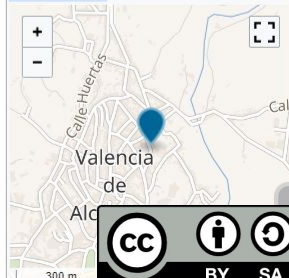
Barrio Gótico de Valencia de Alcántara [\[Collapse\]](#)

cultural property in Valencia de Alcántara, Spain



[Upload media](#)

Instance of	historic grouping
Location	Valencia de Alcántara, Cáceres Province, Extremadura, Spain
Heritage designation	Bien de Interés Cultural (1997–)



Boda Regia

Añadir idiomas

Artículo Discusión

Leer Editar Ver historial Herramientas

Boda Regia es un festival medieval que se celebra desde 2004 el primer fin de semana de agosto de cada año en el municipio cacareño de Valencia de Alcántara en España. En 2010 fue declarada Fiesta de Interés Turístico de Extremadura.

Descripción

El Festival Transfronterizo Boda Regia, que en 2022 alcanzó su XVII edición, es un festival medieval que conmemora el hecho histórico que tuvo lugar en Valencia de Alcántara: la boda entre la infanta Isabel de Aragón y el rey D. Manuel I de Portugal, y que se celebra el primer fin de semana de agosto de cada año.¹

El festival cuenta con animación de calle, mercado artesanal, recreación de la vida cotidiana medieval en el barrio gótico-judío de la localidad, danzas medievales, talleres infantiles, vistas guiadas al patrimonio histórico, los momentos más destacados del festival son el desfile de comitivas reales y como punto álgido, la representación teatral de la boda, que se realiza en la explanada de la Iglesia de Nuestra Señora de Rocamadour.² En las últimas ediciones se han incluido talleres de la Ruta de la Tapa Isabelina.³

En el festival participan aproximadamente 250 vecinas y vecinos que, de manera voluntaria, recrean el ambiente y participan en los diferentes actos que se representan.²

Historia del Festival

En el año 2004, el Ayuntamiento de Valencia de Alcántara, a través de los convenios, realizó la contratación de una serie de personas técnicas (historiadoras, documentalistas, gestoras e informáticas) bajo el proyecto denominado "El Curioso Avenguado", que tenía el objetivo de dinamizar la cultura y actuar sobre el patrimonio histórico de Valencia de Alcántara.

Este proyecto consiguió catalogar y ordenar los fondos de la biblioteca municipal, trasladar y ordenar el archivo histórico municipal y la apertura del centro de interpretación, así como la creación de visitas culturales al patrimonio histórico. Además, con la idea de crear un acontecimiento cultural para la promoción turística de la zona, y bajo el hecho histórico acaecido en la localidad en 1497, se puso en marcha el 5 y 6 de agosto de 2005 el I Festival Medieval Boda Regia. El festival tenía tres ejes de actuación: dramatización del hecho histórico, actividades de difusión del patrimonio local y actividades lúdicas. Esta primera edición contó con una amplia participación popular, de asociaciones y de participación ciudadana, con cientos de vecinas y vecinos ataviados, y que atrajo gran influencia de visitantes.⁴ En los años siguientes el evento se fue consolidando en participación.⁵

En el año 2012 el festival adquirió carácter transfronterizo, con la firma de un acuerdo de colaboración entre el Ayuntamiento de Valencia de Alcántara y la Cámara Municipal de Marvão.⁶ A partir de aquel año asociaciones y colectivos de ambas poblaciones comenzaron a colaborar en el festival, que se celebra tanto en territorio español como portugués. En el año 2013 además se ratificó el acuerdo histórico realizado entre las dos villas en el año 1313, según consta en el archivo histórico municipal.⁶

Desde el año 2016, la festa ha alcanzado la declaración de Fiesta de Interés Turístico Regional.¹⁰



Representación de la Boda Regia en la Explanada de Rocamadour.

Hecho histórico

La boda entre la hija primogénita de los Reyes Católicos y el Rey de Portugal Manuel I, conocido por el Afortunado o el Grande, se celebró en Valencia de Alcántara en octubre de 1497. Los prolegómenos del enlace vinieron caracterizados por el estado de viudedad de la infanta y el estado de soltería y juventud del rey portugués.⁷

Sobre la boda de la infanta Isabel de Aragón y el Rey de Portugal Manuel I existen diversos documentos que atestiguan la veracidad del enlace en la villa de Valencia de Alcántara,⁸ aunque hay que apuntar también la ubicación de este acontecimiento por parte del cronista real Andrés Bernaldez, que en su "Crónica de los Reyes Católicos" la situó en Alcántara, probablemente debido a un error del copista al interpretar Vº como Villa, en vez de como Valencia.¹¹

Por lo general, con mayoría las fuentes que atestiguan que la boda se realizó en Valencia de Alcántara,¹² existiendo documentos que especifican que aunque en un principio, buscando un lugar de La Raya entre España y Portugal, se pensó en la villa cacareña de Ceclavín, debido a los inconvenientes por la dificultosa comunicación y la temible sequía que sufría Ceclavín y su zona, se decidió finalmente que los novios se deben encontrar en Valencia de Alcántara, donde también se han de festejar los desposorios.¹⁴

Premios y reconocimientos



Tipo	Fiesta de Interés Turístico de Extremadura
Ubicación	Valencia de Alcántara
País	España
Comienzo	2004
	<i>(ver datos en Wikidata)</i>



Main page
Welcome
Community portal
Village pump
Help center

Seleccionar idioma

English

Participate
Upload file
Recent changes
Latest files
Random file
Contact us

Tools
What links here
Related changes
Special pages
Permanent link
Page information
Wikidata item
RSS feed
Nominate category for discussion

Print/export
Create a book
Download as PDF
Printable version

In Wikipedia
Español

Edit links

Category Discusión

View Edit History Search Wikimedia Commons

Category:Boda Regia

Wikimedia Commons está disponible en español

From Wikimedia Commons, the free media repository

Media in category "Boda Regia"

The following 6 files are in this category, out of 6 total.

					
Boda Regia 2014 Valencia de Alcántara - Escena de wotem Real.jpg	Recreación Histórica de la Boda Regia en Valencia de Alcántara.jpg	Recreación Histórica de la Boda Regia. Enlace Real.jpg	Recreación Histórica de la Boda Regia Representación española.jpg	Recreación Histórica de la Boda Regia Representación rayana.jpg	Recreación Histórica de la Boda Regia Valencia de Alcántara.jpg
9 min 18 s, 1,060 × 1,920, 87.76 MB	4,000 × 6,000, 10.52 MB	6,000 × 4,000, 11.44 MB	6,000 × 4,000, 11.72 MB	6,000 × 4,000, 11.66 MB	6,000 × 4,000, 11.97 MB



Q116270171 [Collapse]



Upload media

Instance Festival of Tourist Interest of Extremadura

Location Valencia de Alcántara, Cáceres Province, Extremadura, Spain

Start time 2004 official website

Authority control [**Collapse**]

Q116270171
Reasuransi Scholia PetScan statistics Wikidata Locator tool KML file Search depicted



¿Y qué podemos hacer?

- ❑ Verificar información: Añadir referencias a fuentes fiables
- ❑ Mejorar, crear, traducir contenidos que faltan
- ❑ Identificar lo que falta por incluir (textos, imágenes)
- ❑ Entrenar competencias: sintetizar información, lectura crítica, revisión ortográfica y gramatical
- ❑ Entrenar competencias digitales: buscar fuentes fiables, hacer frente a la desinformación, “alfabetización mediática”
- ❑ Y de paso... descubrir personas, lugares, patrimonio, flora, fauna...

Contenidos a trabajar

- ❑ Personas ilustres (mejorar y crear)
- ❑ Patrimonio natural, artístico, cultural...
- ❑ Patrimonio inmaterial (fiestas, canciones, recetas...)
- ❑ Textos, imágenes, audios, vídeos

Wiki Takes La Raya

Ayúdanos a documentar nuestro patrimonio en los proyectos Wikimedia

Rufonavarro CC-BY-SA 4.0

Nexo031nexo CC-BY-SA 4.0

Organizan

WIKIMEDIA ESPAÑA

AFESVAL

Valencia de Alcántara

NCC

CIRCULAR PAU

Colaboran

WikiTakes La Raya

Taller para aprender a escribir Wikipedia y mejorar nuestro patrimonio en los proyectos Wikimedia

Castillo-Fortaleza de Valencia de Alcántara

16, 23, 30 de mayo y 6 de junio - De 11:00 a 13:00 horas

4 sesiones (2 horas) - Lleva tu ordenador portátil, si tienes

Claves para escribir Wikipedia

Traducción de contenidos

Iniciación a Wikidata



Inscripción

mentxuramilo@wikimedia.es

Organizan



Colaboran



Mentxuramilo CC-BY-SA 4.0

WikiTakes La Raya

Salidas fotográficas para documentar
nuestro patrimonio
en los proyectos Wikimedia

26, 27 y 28 de mayo: salidas

30 de mayo: subida de imágenes

Más información:

mentxuramilo@wikimedia.es



Rufonavarro
CC-BY-SA 4.0



Nexo0311hexo
CC-BY-SA 4.0

Organizan



Colaboran

