

18
9
8
7
6
5
4
3
2
1
60
9
8
7
6
5

昭和二年

福岡縣

氣象年報

福岡一等測候所

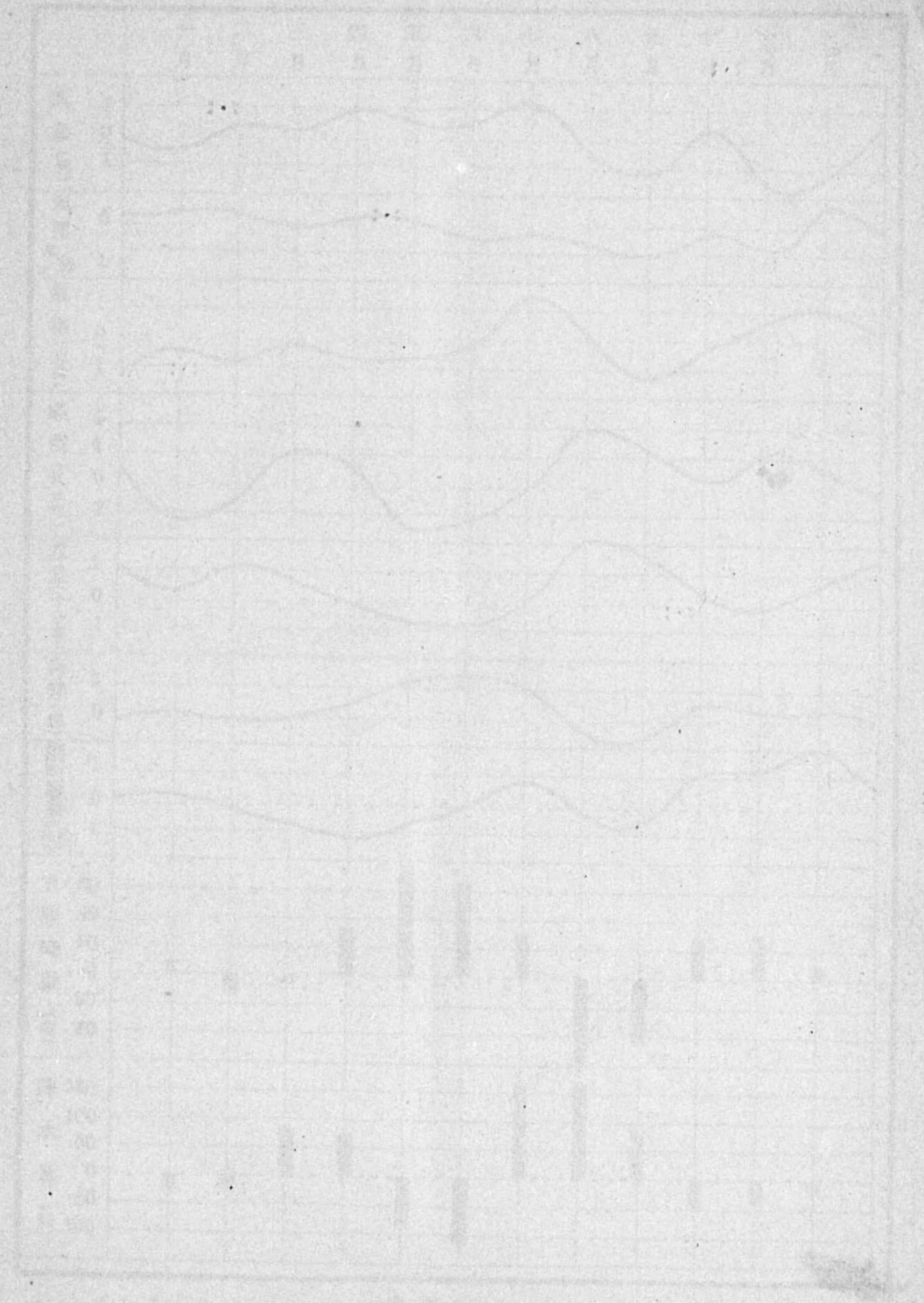
調查

昭和三年三月刊行

始



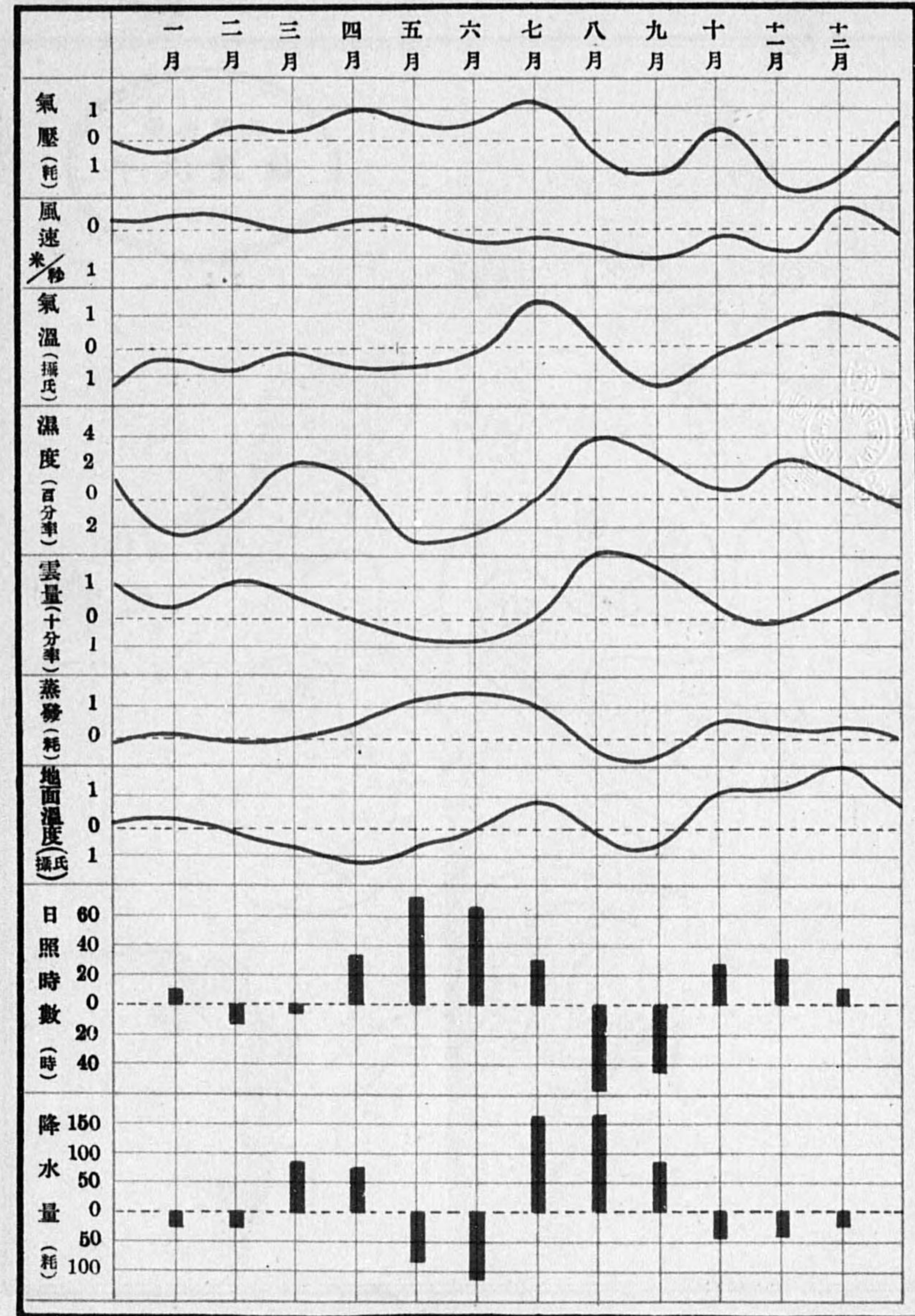
4.6
46



福岡氣象
 平 年 比 較 圖

第一圖

昭和二年

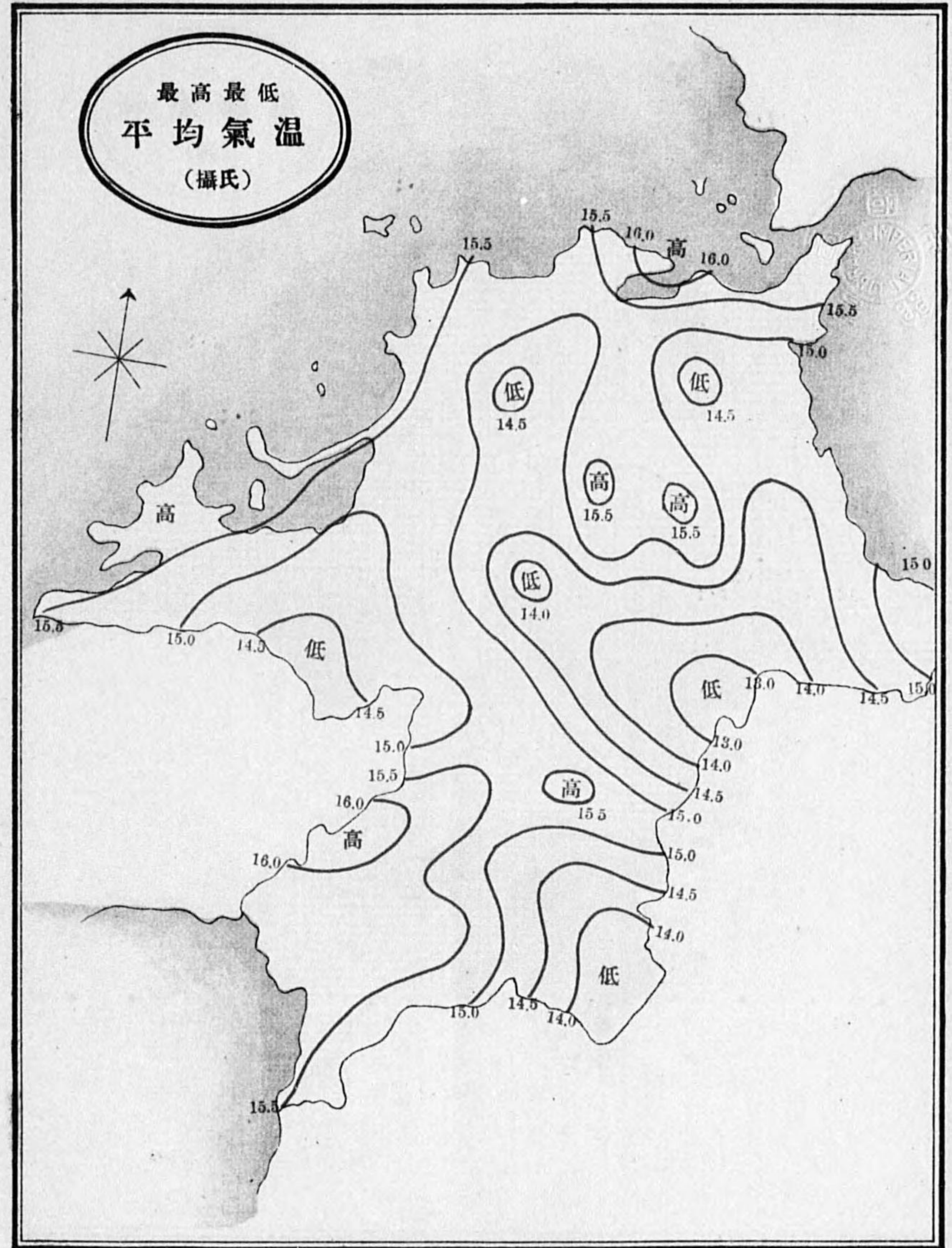


本年

平年

第二圖

昭和二年

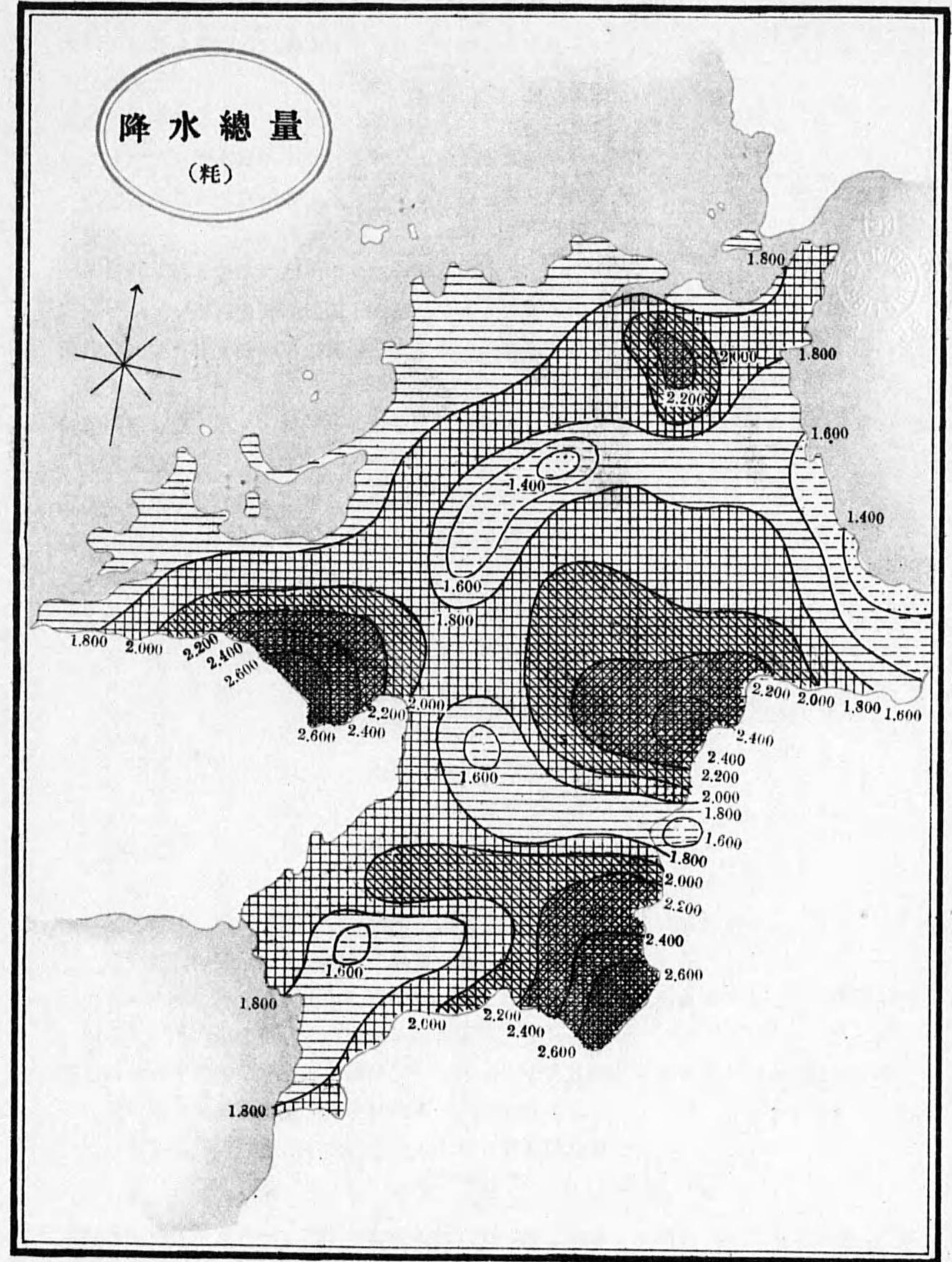




日本列島
 降水量
 (年)

第三圖

昭和二年



14.6 = 46



本所の位置は東經百三十度二十五分、北緯三十三度三十五分にして海面上四米三の高さに在り

測器の主要なるもの、位置は左の如し

フォルチン形水銀晴雨計は平均海面上五米五の高さに在り

乾濕計及最高低寒暖計はステヴンソン形百葉箱内に懸垂して、地面上一米三の高さに在り

雨量計及蒸發計は地面上〇米二の高さに在り

ロビンソン形風力計は地面上九米九の高さに装置す

觀測時は中央標準時即ち東經百三十五度の平時に據る。但し日照時數に限り眞太陽時を用ふ

氣壓は耗を以て示す。其の示は度單に溫度の更正のみを施し海面上高さの更正及重力の更正を施さず

溫度は攝氏の度に據る。但し氷點以下の度には(一)を冠す

濕度は百分率を用ふ。最乾を零とし、最濕を百とす

風の速度は毎秒時間米を用ふ

風力は左の階級に據る

階 級		推 測 標 準	
自 0 米	靜 穩	烟の全く直上し樹葉の動かさる程度のもの	
至 1.4 米	軟 風	樹葉を動かす程度のもの	
自 1.5 米		樹葉を動かす程度のもの	
至 3.4 米	和 風	小枝を動かす程度のもの	
自 3.5 米		小枝を動かす程度のもの	
至 5.9 米	疾 風	勁枝を動かす程度のもの	
自 6.0 米		勁枝を動かす程度のもの	
至 9.9 米	強 風	樹幹を動かし小枝を折る程度のもの	
自 10.0 米		樹幹を動かし小枝を折る程度のもの	
至 14.9 米	烈 風	勁枝を折り屋根瓦等の破損する程度のもの	
自 15.0 米		勁枝を折り屋根瓦等の破損する程度のもの	
至 28.9 米	颯 風	家屋の大破を來し樹木を倒す程度のもの	
> 29.0 米		家屋の大破を來し樹木を倒す程度のもの	

但し強風以上を總稱して暴風と云ふ

風の方向は北、北々東、北東、東北東、東、東南東、南東、南々東、南、南々西、南西、西南西、西、西北西、北西、北々西の十六方位を用ふ

雲量は十分率にて示す。即ち満天雲を布けるを十とし零より十に至る割合を以て示す

天氣の類別は平均雲量の多少に仍る。其區別左の如し

但し雨雪の量十分の一耗已上ありたる日を降水日とす

自 0	快 晴	自 3	晴 二 天	自 8	曇 天
至 2		至 7		至 10	

雨雪量は耗にて水の深さを示す。而して一耗の雨雪量は一坪面に付一升八合三勺二に當る。



昭和二年福岡縣氣象年報目次

福岡の氣象概況 (1)

 氣 壓 (2) 風 (2) 氣 溫 (2)

 水蒸氣張力及濕度 (3) 雲量及日照時數 (3) 降水量及蒸發量 (3)

 地 溫 (3)

1 福岡の氣象概表 (4)

2 福岡毎日の平均氣溫及降水量 (6)

3 福岡毎日の最高氣溫及最低氣溫 (6)

4 福岡毎日の最大風速度及其方向 (8)

5 福岡毎月の平均風速度及其觀測回數 (10)

6 福岡毎月の方向別最大風速度及暴風時數 (12)

7 福岡氣象の半旬期平均 (12)

管内の氣象概況 (14)

 氣 溫 (14) 降 水 量 (15) 天 氣 及 風 (15)

1 月別最高低平均氣溫及其極 (16)

2 月別降水量 (17)

3 月別最多降水日量 (18)

4 風向及風力 (19)

5 天氣及雜象 (20)

6 初霜、初雪、初霰及初氷の起日 (21)

管内觀測所成績表

四ッ山 (22)	大牟田 (22)	銀 水 (24)	柳 河 (24)	若 津 (26)
羽犬塚 (26)	福 島 (28)	黒 木 (28)	星 野 (30)	久留米 (30)
山 川 (32)	北 野 (32)	立 石 (34)	吉 井 (34)	志 波 (36)
甘 木 (36)	秋 月 (38)	福 吉 (38)	前 原 (40)	東入部 (40)
曲 淵 (42)	福 岡 (42)	屋形原 (44)	水 城 (44)	寶滿山 (46)
大 川 (46)	東 郷 (48)	蘆 屋 (48)	若 松 (50)	八 幡 (50)
大 藏 (52)	直 方 (52)	香井田 (54)	福 丸 (54)	飯 塚 (56)
山 野 (56)	大 隈 (58)	方 城 (58)	後藤寺 (60)	勾 金 (60)
添 田 (62)	彦山町 (62)	小 倉 (64)	門 司 (64)	北 方 (66)
中 谷 (66)	泉 (68)	八 屋 (68)	唐 原 (70)	黒 木 (70)
矢 部 (70)	太刀洗 (71)	杷 木 (72)	鼓 (72)	平 尾 (72)
南 畑 (72)	御 笠 (73)	上津役 (74)	鹿井野 (74)	河 内 (74)
若 宮 (74)	大 隈 (74)	落 合 (75)	彦山頂 (75)	伊真原 (76)
上城井 (76)	日 田 (76)			



本年の春季は氣溫著しく低く北西の寒風頗る猛烈にして空氣は稍々乾燥に失せしか夏季に入るに及びて天氣良好となり氣溫上昇して平年より一度已上の過高を示し降水稍々過剰にして湿度増大せり秋季に至りては急に氣溫低落して多少早冷への現象を呈せしか冬季に入り再び溫暖となり天候良好に向ひたり、各月に就て見るに一月前半は高温多濕にして氣候溫和なりしも後半は甚しく低温寡濕となり雪霰相亞ひて臻り著しく峻烈なる氣候を現はしたり二月に入るも天候尙ほ不良にして降雪繁く來り日照弱きか上に大陸高氣壓の發展に依つて北西風強かりしか爲め氣溫は通して低く氣候稍々凛烈なりし、三月は低氣壓の來往頻繁にして天氣不良に經過し降水量は平年に較へ約八割の過剰を示し氣候は低冷多濕なりき四月に入るも尙ほ不良なる天氣打續き且つ屢々豪雨ありしか下旬に到り漸く好晴なる天氣を現はし日照旺盛となりしも平均氣溫は平年より約一度低く湿度は一%余の過大にして降水量は平年の二倍を超へたり五月は稍々低温なりしも天氣良好にして十耗已上の降水只一回ありたるのみにして總量は平年の三分の一にも足らず日照熾烈を極め蒸發盛なりしか氣候の變化稍々著しく氣溫の較差は二度餘に及びたり而して梅雨季に入るも依然寡雨晴燥なる天氣を持續して降水著しく缺乏して日數及量共に平年の半に過ぎず之に反して日照は旺盛にして平年の四割餘の多照を示し恰も潤梅雨の如き現象を呈せしか七月に入り俄然天候一變して豪雨降り續き百耗已上の大雨二回ありて上旬中の降水量は三百三十耗に達し梅雨季間の平均雨量を凌駕したり然れとも中旬後は天候回復して晴燥なる天氣を現はし氣溫上昇して連日三十度を超へ日照強烈にして特に土用中の氣候は順調なりし八月は再び天候不良となりて全月上旬は毎日曇雨天に經過し殆ど日照を見ず氣溫も稍々低かりしか中旬に入り一時回復せしも下旬に至り再び天氣不良となりて降水繁く來り其日數は平年の二倍を超へしを以て盛夏の候なるに拘はらず甚しく陰霖多濕に經過したり九月も全様なりしか十月に入り天氣漸く回復せしも氣候の變化頗る大にして氣溫の較差は五度已上に上り湿度の差十%を超へたるの日ありて稍々不順の氣候を現はせしか月末に至り多少平順に復したり十一月は天氣可良にして日照強く降水稀なりしも氣溫の變化著しく平均較差三四度に及び二十三日に至り漸く初霜を見平年より十二日晚れたり十二月は頗る高温多濕にして曇雨天割合に多く月末に至り支那大陸の高氣壓の發展に伴ひ北西の寒風強く屢々險惡なる天候を現はし氣溫急降し二十九日には初雪を見たり之を平年に較ぶれば八日の遅れなりき、更に各要素に就きて其梗概を叙す

れは次の如し

氣壓 平均氣壓は七百六十一・九六にして平年に較ぶれば〇・一四低く最高の極は十二月四日に於ける七百七十五・九五、最低の極は九月二日に於ける七百四十六・九六なり各月に就て見るに一月は大陸高氣壓の發展著しからずして概ね低壓に經過せしか月末に至り漸く高昇し二月に入るも尙ほ高壓を持続せしか其變化不規則にして下旬に至り稍々衰へたり三月は旋風の發生頻繁にして屢々西部地方に襲來したるか爲め氣壓の昇降定まりなく四月には二三回顯著なる低氣壓の通過を見たるのみにて格別の變化なく五六兩月も平凡に經過せしか七月に入り上旬には稍々著しき低氣壓襲來せしも其後は盛夏の状態に移りて氣壓の變化尠なく八月、九月は共に其前半は氣壓稍々低かりしも後半は著しく高壓に經過したり然るに十月中旬に至り大陸方面の氣壓急に發展して氣温も低落せしか十一月、十二月の兩月は一體に低く氣候溫和なりしか十二月末に至り著しく大陸高氣壓發展したるか爲め氣壓高昇して年を超へたり

風 平均風速度は二米五九にして平年に較へ一・五強く最強は一月十五日に於ける南東の十六米六之に亞くは三月八日の南々東の十四米一なり、各季節に就て見るに冬季は支那大陸の高氣壓の發展著しかりしか爲め北西の信風稍々強く春季に入るも尙ほ風力強大にして暴風日數も多かりしか夏季は南洋方面より來る優勢なる颱風の來往稀なるか上に特に九州地方を襲ふたるもの極めて僅少なりしか爲め風力は著しく弱く秋季に入るも同様平穩なりし然れとも十二月末に至り急に風力を増勢せり而して全年中の暴風日數は十三日にして平年より五日多かりき、更に方向別に就て見るに南東風卓越して多く之に亞くは南々東風にして西風更に之に亞けり之に反して最も寡なきは南々西風にして之に亞くは東北東風なり

氣温 平均氣温は十四度七三にして平年に較へ〇度一四低く最高の平均は十九度八四最低の平均は九度九二にして其較差九度九二に及び平年に較ぶれば〇度三大なり而して最高の極は八月二十六日に於ける三十四度八、最低の極は一月二十四日に於ける氷點下四度八にして最大較差は八月十八日に於ける二十四度二なり、各月に就て見るに一月は前半は溫和なりしも後半は峻烈なる氣候を現はし雪霰相亞ひて現はれ二月末までは同様なりしも其後は稍々溫暖となりて平年を超へ三月、四月は共に低溫にして半度内外の過低を示し五六月も通して低かりしか六月末に至り急に高昇して七月中旬に至り天候の回復すると共に全く盛夏の状態に移り平年に較へ一度半の過高を示したり八月は氣温の變化最も寡なく且つ其示度も平年と略ほ等しかりしか九月に入り天氣の不良なると共に氣温は低落して一度餘の過低を示せしか十月、十一月も概して低溫に經過し十二月に至り頗る高溫となり平均に於て一度一の過高を示したり

水蒸氣張力及濕度 水蒸氣張力の平均は十一・〇二にして平年に較ぶれば〇・〇二耗大きく絶對最大は八月二十五日に於ける二十七・三三にして絶對最小は一月二十二日及二十三日に於ける一・七なり各月に就て見るに一、二月は孰れも四耗餘にして特に二月は

最も小さく四耗五に止まり平年より〇・三耗小なり三月は稍々大なりしも四月乃至六月は孰れも平年より小なり然れとも七八月は頗る大にして共に二十一耗を超へ兩月共に平年より一耗餘過大なりし九、十月は平年より稍々小なりしも十一、十二の兩月は又平年を超過したり。濕度の平均は七十八・一にして平年より〇・三大きく最小は五月二十三日に於けりと二十八・〇なり各月に就て見るに一二月は最も寡濕にして平年より一・二%小なりしか三四月は平年より一・二%大なりし而して五月乃至七月は又小さく八月已後は再び大となりしか特に八九兩月は最も多濕にして孰れも八十五%を超へ平年に較ぶれば三四%の過大なりし

雲量及日照時數 平均雲量は六・七にして平年に較ぶれば〇・三多く最多は二月及九月の各八、一最少は十一月に於ける五・四なり各月に就て見るに一月乃至三月は天氣不良なりしか爲め雲量多く四月乃至七月は平年より寡なく特に六月は天氣最も良好なりしか爲め〇・九の過少を示し八月乃至十月は稍々多く特に八月は二・一の過多なりし而して十一月は稍々寡なく十二月は又多かりし、天氣は快晴四十四日にして平年より四日多く曇天は百七十五日にして平年より三十三日多かりし。日照時數は二千〇五十五時間にして平年より百五十六時間多く最大は五月の二百七十六時間四、最少は二月の九十一時間八なり、而して可照率は四十六%にして不照日は四十七日を算へ平年よりは八日寡なかりし

降水及蒸發量 降水總量は千八百耗にして平年に較ぶれば二百十耗多く月量の最多は七月に於ける四百八耗二にして平年より百六十二耗多く最少は五月に於ける三十五耗九にして平年より八十六耗五少なく其三分の一にも足らず各月に就て見るに一二月は平年より二十四五耗少なく三四月は七八十耗多く五六月は又百耗内外の寡量なりしか七月乃至九月は著しく多量なりし而して十月乃至十二月は天氣良く二三十耗少量なりし。蒸發量は平均三耗五九にして平年に較へ〇・三多く月量の最多は七月に於ける六耗〇七、最少は一月に於ける一耗七九なり月別に於ては二三月は僅に寡なく八九兩月は半耗内外の寡量なりし其他は平年より多く特に五月乃至七月は一耗已上も多量なりし

地温 地面温度の平均は十六度七二にして平年に較へ〇度一四高く高極は六月二十八日に於ける四十度一、低極は一月二十四日に於ける〇度六なり月別に於ては七八兩月の二十八度四を最高として二月の五度八六を最低とす平年に較ぶれば七月及十月乃至十二月は著しく高く四月に於て著しく低く氣温の變化と略ほ相等し、最低地温の平均は六度九四にして平年より〇度八三低く低極は一月三日に於ける氷點下八度なり。地中温度は〇米一乃至〇米六までは八月に最高に現はし一米五乃至二米三は九月に、三米二は十月に最高を現はす、最低は〇米一乃至〇米六は二月に一米五乃至二米三は三月に、三米二は四月に現はれたり

1. 福岡ノ氣象概表

Table with 14 columns (Month 1-12, Year) and multiple rows for various meteorological data including temperature, humidity, wind, and precipitation.

1. 福岡ノ氣象概表

Table with 14 columns (Month 1-12, Year) and multiple rows for various meteorological data including temperature, humidity, wind, and precipitation, continuing from page 4.

2 福岡 毎日ノ平均

月 日	1		2		3		4		5		6	
	平 氣	均 温 降 水 量	平 氣	均 温 降 水 量	平 氣	均 温 降 水 量	平 氣	均 温 降 水 量	平 氣	均 温 降 水 量	平 氣	均 温 降 水 量
1	6.65	0.0	4.28	-	2.87	-	14.54	-	19.92	-	20.28	4.7
2	4.05	-	4.04	-	3.92	-	15.71	42.0	19.30	0.8	19.23	0.7
3	3.93	-	2.39	0.0	4.78	-	11.93	51.0	15.69	-	19.91	-
4	5.98	-	3.48	-	4.00	-	8.23	1.3	13.88	-	17.37	9.4
5	6.32	-	4.34	3.9	3.98	0.0	6.86	0.3	14.78	0.3	18.71	1.5
6	6.80	1.5	3.88	0.1	4.49	-	6.60	-	14.24	-	18.99	-
7	13.96	19.5	1.32	0.9	7.15	-	7.43	0.0	14.01	-	18.65	-
8	11.84	0.1	0.76	0.4	12.36	23.4	9.91	0.2	12.87	-	18.66	-
9	6.41	0.3	1.83	0.3	8.30	21.3	9.17	-	14.78	0.8	19.80	-
10	4.51	-	1.07	2.7	7.40	0.7	9.20	0.3	16.56	0.5	21.05	-
11	4.80	3.9	1.88	0.5	6.01	-	10.75	15.7	12.94	-	20.12	-
12	5.22	-	3.08	0.0	3.91	50.5	10.45	-	13.10	-	21.34	-
13	4.38	-	4.47	-	7.54	10.0	11.41	1.6	15.68	13.8	22.47	-
14	5.47	0.0	7.08	5.4	7.58	19.8	12.15	33.1	17.01	2.4	21.40	4.3
15	12.86	7.2	11.21	4.5	6.70	12.2	9.52	2.3	14.85	0.0	22.63	35.0
16	7.80	0.0	7.93	0.0	4.32	-	8.63	-	12.86	-	22.60	7.4
17	6.55	0.4	4.61	-	6.13	-	10.31	-	15.20	1.4	20.30	-
18	6.92	2.3	5.91	0.0	8.05	-	12.24	-	16.46	6.2	18.02	-
19	2.95	-	7.55	0.2	6.95	29.3	16.23	0.2	15.40	0.1	19.90	-
20	2.28	2.8	5.43	1.6	6.29	2.7	10.70	49.2	16.78	-	21.05	-
21	0.39	0.9	7.21	0.3	6.60	-	11.13	7.4	20.18	-	20.75	-
22	(-) 0.87	1.1	5.21	7.9	10.08	-	9.43	-	18.79	-	22.14	0.0
23	(-) 1.42	0.0	3.51	-	12.48	-	12.06	-	17.60	-	21.30	24.7
24	0.91	-	3.77	-	11.55	3.1	12.56	-	18.37	9.5	22.03	-
25	2.68	0.0	4.62	24.8	10.09	12.0	14.00	-	17.58	-	22.30	-
26	2.75	0.0	5.64	2.4	9.54	5.3	16.02	-	18.00	-	22.56	0.2
27	1.76	1.1	0.12	2.0	8.27	-	19.09	-	18.52	-	22.45	-
28	1.52	2.0	1.23	0.0	9.88	-	19.14	-	17.02	-	25.05	-
29	(-) 0.14	0.1	-	-	13.88	3.5	18.38	-	15.88	-	26.12	0.0
30	0.89	-	-	-	11.94	1.4	19.55	-	18.08	-	23.97	49.4
31	2.48	-	-	-	13.47	-	-	-	20.94	-	-	-

3 福岡 毎日ノ最高

月 日	1		2		3		4		5		6	
	最 高	最 低	最 高	最 低	最 高	最 低	最 高	最 低	最 高	最 低	最 高	最 低
1	12.1	0.2	12.6	(-) 0.9	7.8	(-) 0.9	23.0	9.3	26.5	13.3	24.3	17.6
2	12.2	(-) 1.0	12.3	(-) 1.5	10.3	(-) 2.1	23.8	10.1	23.4	16.6	22.7	16.8
3	11.7	(-) 1.8	7.0	(-) 2.1	9.0	1.6	14.5	10.0	20.2	6.9	27.5	14.3
4	14.6	0.5	9.2	(-) 0.3	10.7	(-) 1.5	10.2	7.3	21.3	4.6	20.0	13.3
5	15.6	0.3	8.2	0.4	11.5	(-) 2.5	8.9	5.3	20.8	7.8	22.4	16.7
6	12.7	0.0	5.5	1.1	11.3	(-) 1.1	11.4	0.4	20.8	6.0	22.8	15.1
7	16.8	11.0	3.4	(-) 0.6	14.9	(-) 1.4	12.7	(-) 0.2	18.7	6.7	24.3	13.2
8	15.6	9.2	1.9	(-) 0.7	15.4	9.5	14.5	5.2	19.8	3.9	25.2	11.9

気温及降水量

7	8	9	10	11	12
平 氣	均 温 降 水 量	平 氣	均 温 降 水 量	平 氣	均 温 降 水 量
26.03	17.2	24.67	24.1	24.93	-
24.74	10.9	25.64	11.7	24.89	31.1
23.99	69.8	26.40	6.1	23.15	0.0
26.12	1.3	25.83	9.7	21.41	-
24.98	29.6	24.98	11.9	19.95	45.5
24.23	78.3	25.20	21.5	22.00	0.5
23.99	108.3	26.69	1.5	21.64	0.8
26.17	5.1	27.04	0.0	21.76	23.9
27.70	13.6	27.30	26.8	23.29	21.4
27.03	0.0	25.86	91.3	23.59	72.9
26.98	1.4	26.95	-	25.25	16.1
26.12	23.0	25.93	0.2	25.93	6.0
27.86	-	25.72	0.0	22.68	19.3
27.87	-	24.88	-	22.56	3.0
27.85	-	25.27	-	22.38	0.0
28.65	0.1	26.22	0.0	19.72	0.8
28.88	-	27.23	0.6	18.45	7.8
23.46	-	27.82	6.5	19.20	0.1
23.11	0.0	27.52	0.0	20.68	0.2
27.68	33.9	26.74	0.0	19.27	-
23.80	0.0	26.69	24.5	17.86	-
29.70	-	27.59	1.9	19.75	-
27.32	2.0	27.37	3.1	18.18	-
26.78	-	27.45	12.6	19.03	-
25.14	-	27.90	1.4	18.55	0.0
25.83	-	27.85	-	18.73	1.8
27.35	-	24.92	35.5	20.20	0.5
27.71	-	28.41	4.2	19.47	12.7
28.65	0.4	28.28	-	19.55	10.4
23.29	0.0	25.32	0.0	18.75	-
27.21	13.3	23.90	-	-	11.79

気温及最低気温

7	8	9	10	11	12
最 高	最 低	最 高	最 低	最 高	最 低
29.7	23.9	26.1	23.2	31.6	18.6
26.0	23.0	28.7	23.7	31.1	21.8
26.5	22.9	30.8	24.7	27.7	18.2
30.1	23.5	28.6	24.6	26.8	16.5
27.2	24.0	23.2	23.2	21.7	18.9
26.5	23.0	29.6	23.4	26.7	19.0
28.7	21.6	31.4	23.6	24.2	19.1
30.2	22.4	31.3	23.5	22.8	20.9

3 福岡毎日の最高

Table with columns for months (1-6) and days (9-31), containing maximum and minimum temperature data.

4 福岡毎日の最大

Table with columns for months (1-6) and days (1-16), containing wind speed and direction data.

気温及最低気温 (続き)

Table with columns for months (7-12) and days, containing temperature and minimum temperature data.

風速度及其方向

Table with columns for months (7-12) and days, containing wind speed and direction data.

4 福岡毎日ノ最大

月 日	1		2		3		4		5		6	
	速度	方向	速度	方向	速度	方向	速度	方向	速度	方向	速度	方向
17	4.8	SSE	6.2	N	3.9	NW	7.2	NNW	3.2	(ESE SSE)	3.4	NW
18	7.0	W	4.7	NE	3.8	N	4.3	ESE	5.0	NW	3.9	SSE
19	6.2	NW	6.5	NE	5.0	N	6.8	ESE	5.8	SE	4.0	WNW
20	5.5	WNW	6.5	NE	10.2	N	12.8	SE	3.5	NNW	5.6	NW
21	8.8	WNW	5.8	NNE	4.4	NW	7.3	NNW	6.7	SSE	5.0	NW
22	7.6	NNW	5.6	N	8.8	SE	5.0	WNW	5.2	W	4.4	WNW
23	8.2	NW	5.5	NW	5.8	SE	5.3	NNW	6.2	SE	7.5	SE
24	5.5	SSE	5.4	NNW	5.4	(NE ENE)	5.0	NW	5.8	W	6.2	ESE
25	5.1	NNE	3.9	SSE	2.5	NW	5.0	NW	5.1	NW	4.0	N
26	5.8	NW	6.8	W	8.8	NNE	5.1	SE	5.0	NW	3.8	NW
27	6.0	NW	8.6	N	5.5	NNE	5.6	SSE	7.4	N	5.9	NW
28	8.9	NNW	4.3	WSW	5.0	NNW	4.7	NNW	7.9	NNW	4.3	SE
29	6.4	NNW			11.7	SSE	4.4	NW	6.5	NW	5.1	SE
30	5.0	SSE			3.9	NW	6.7	S	5.0	NW	7.5	SSE
31	4.0	(SSE NNW)			6.0	NNW			6.1	WNW		

5 福岡毎月ノ方向別平均

方向	1		2		3		4		5		6	
	風速	回数	風速	回数	風速	回数	風速	回数	風速	回数	風速	回数
N	3.68	29	3.60	38	3.66	68	4.12	98	3.00	25	2.51	12
NNE	3.56	29	2.86	21	4.28	94	4.25	94	1.41	9	1.81	7
NE	2.27	20	3.32	46	2.74	34	1.86	12	1.37	6	2.28	5
ENE	2.33	8	3.03	19	2.32	21	2.14	8	1.04	9	1.38	9
E	2.64	16	2.99	7	2.49	20	3.04	14	1.92	23	1.57	30
ESE	1.61	15	0.88	5	2.27	25	2.04	47	2.18	59	3.02	66
SE	3.01	59	2.59	47	3.39	82	3.43	62	2.74	118	2.40	173
SSE	2.76	146	2.29	72	2.31	106	2.94	55	2.40	54	2.37	47
S	2.07	62	1.94	51	2.03	31	1.71	23	2.20	25	0.96	12
SSW	2.45	6	1.64	19	1.03	4	0.97	7	2.16	14	1.44	7
SW	2.23	11	2.10	11	1.40	8	1.06	7	2.06	28	2.11	8
WSW	2.18	19	1.48	16	1.91	8	1.04	10	2.55	22	2.31	7
W	2.95	51	3.42	51	3.85	29	2.43	32	3.34	54	3.01	41
WNW	4.46	64	4.15	87	3.23	43	2.07	38	3.77	44	3.01	35
NW	4.87	129	4.60	87	2.95	51	3.19	60	3.48	103	3.15	97
NNW	4.52	62	4.05	46	3.32	71	4.03	76	3.76	64	2.81	52
静穏	0.31	18	0.25	49	0.22	49	0.22	79	0.21	87	0.15	112

風速度及其方向 (續き)

7		8		9		10		11		12	
速度	方向	速度	方向	速度	方向	速度	方向	速度	方向	速度	方向
5.0	NNW	5.7	SE	2.5	SE	6.9	N	7.6	W	3.5	NNW
4.2	NNW	3.9	(SE SSE)	3.2	SE	5.2	N	3.3	NNW	5.5	NW
4.0	NW	5.5	E	4.0	NNW	4.6	NW	3.1	SE	7.3	NW
5.1	SSE	3.9	NW	5.7	NNW	3.6	NW	3.6	SE	5.7	SSE
5.3	SE	4.8	ESE	4.8	NNE	3.5	NW	8.2	ESE	4.4	ESE
5.1	W	4.3	ESE	6.5	NNW	4.0	NW	4.7	NW	9.9	SE
5.3	NNE	4.8	SSE	5.8	N	6.5	N	6.1	NNW	10.0	W
5.3	NW	3.9	NW	4.1	NE	4.2	NW	5.7	NE	11.7	(WNW NW)
6.2	NW	3.0	(ESE SE)	2.9	NNE	5.5	NNW	2.9	NW	8.3	SE
3.2	N	2.9	(SE NNW)	4.0	ENE	2.6	NNW	2.8	NE	6.0	NW
3.7	ESE	5.7	SE	4.4	NNE	3.0	NNE	2.9	(NW WNW)	6.8	SE
5.4	ESE	12.2	ESE	3.7	N	2.5	NNW	3.6	NNE	10.0	SE
3.6	WNW	3.3	W	5.8	NNW	6.1	W	6.6	NNE	8.2	NW
4.8	NW	6.4	NNW	4.0	(WNW NNW)	3.9	NNW	5.4	NNE	7.8	W
4.7	SE	5.3	NW			3.3	N			5.4	W

風速度及其観測回数

7		8		9		10		11		12		年	
風速	回数	風速	回数	風速	回数	風速	回数	風速	回数	風速	回数	風速	回数
2.30	21	2.49	26	2.70	74	3.41	36	3.49	48	3.08	23	3.36	498
1.51	8	1.37	21	2.37	38	2.64	16	2.84	38	3.00	15	3.37	390
1.27	6	1.21	19	2.41	48	1.58	21	2.59	32	2.26	21	2.38	270
1.64	8	1.32	18	1.47	16	0.98	11	0.74	7	0.88	10	1.73	144
1.83	26	2.06	37	1.39	18	1.77	35	1.26	22	1.46	17	1.93	265
2.95	80	2.94	103	1.65	31	1.88	55	1.92	58	2.99	54	2.48	598
3.16	178	2.73	175	1.99	74	2.42	139	2.20	161	3.33	160	2.76	1428
3.02	119	2.98	70	1.45	32	1.78	47	1.73	71	2.40	69	2.59	888
1.14	36	2.05	18	1.78	8	1.22	26	1.67	24	2.11	24	1.94	340
2.51	13	0.50	1	1.97	12	1.78	6	2.54	18	2.37	13	2.01	120
2.20	11	1.00	4	1.01	17	2.34	25	2.26	24	2.99	20	2.06	174
2.95	8	1.30	4	1.35	16	2.47	15	3.59	20	4.00	21	2.45	166
2.06	26	2.46	12	1.92	21	3.34	33	4.23	37	5.20	80	3.48	467
2.40	22	2.18	27	2.34	21	3.06	30	3.23	18	5.60	82	3.73	509
3.15	56	2.80	40	2.77	55	3.22	62	3.20	26	4.72	51	3.67	817
2.73	46	2.59	44	2.58	68	2.85	60	3.16	30	3.07	29	3.34	648
0.18	80	0.18	125	0.15	171	0.17	127	0.20	86	0.22	55	0.18	1038

6 福岡毎月ノ方向別

Table with 13 columns: 月, 1, 2, 3, 4, 5, 6. Each column contains sub-columns for 最速, 大度, 暴風時數. Rows include directions like N, NNE, NE, etc.

最大風速度及暴風時數

Table with 13 columns: 7, 8, 9, 10, 11, 12, 年. Each column contains sub-columns for 最速, 大度, 暴風時數. Rows list numerical values for each category.

7 福岡氣象ノ

Table with 13 columns: 種目, 氣壓, 氣温, 水蒸氣力, 湿度, 雲量, 風速度, 降水量. Rows are grouped by month (1, 2, 3) and day ranges.

半旬期平均

Table with 13 columns: 種目, 氣壓, 氣温, 水蒸氣力, 湿度, 雲量, 風速度, 降水量. Rows are grouped by month (7, 8, 9) and day ranges.

管内氣象概況

一月は前半は氣候溫和なりしも後半は頗る峻烈にして雪霰頻りに來り平均溫度は半度内外の過低を示し降水量は概ね二十耗内外の不足なりしか月末に及びて寒氣凜烈を極め山間部にては氷點下七八度に降りたり二月も尙ほ低溫にして一度内外の過低を示し雪霰多く天氣は不良なりしか全月下旬より三月に入りては低氣壓の來往頻繁にして降水滋く平年より五六割の過剰を示し特に東部及北東部の海岸に於て最も著しかりしか四月は中旬までは曇雨天打續き降水量は平年に較へ二十耗乃至五十耗の過剰を示し平均氣溫は一度内外の過低なりき之を以て終霜は概ね中旬初めより下旬中央に現はれ平年より五日乃至十日晩かりしか下旬に至り漸く晴燥なる天氣を現はし氣溫も急に上昇して最高は各地毎日二十五度を超ゆるに至りたり五月は引續き寡雨晴燥にして降水量は各地四五十耗に止まり平年の三割乃至四割に過ぎず平均氣溫は概ね一度乃至一度半低く氣候の變化稍々大なりしか月末には南部及遠賀平原にては三十度を超へたる處多し六月は梅雨季なるに拘はらず上中旬は天氣頗る良好にして降水量は平年の半にも充たす其日數も平年の十六七日に較へ本年は僅に十日内外に過ぎず空氣は頗る乾燥せしか月末に至り漸く梅雨の状態に入り七月中旬まで霖雨打續き北部にては百耗以上の豪雨兩三回に及びたるか爲め平年より百數十耗の過剰を示せしか中部及南部は尙ほ數十耗の不足なりき然れとも中央より天候全く回復して毎日高温を持続し月末には特に炎暑強く最高溫度は概ね三十四五度に上りたり八月は天氣惡しく降水多量にして特に九十兩日に亘りては南部地方にては二百耗を超へ各河川は出水甚しく筑後川の如きは瀬の下に於て水位五米七に達し附近の水田數町歩に浸水せしか大牟田にては多數の浸水家屋を出したり九月も尙ほ多雨低溫にして平年より一二度の過低を示し降水日數二十日を超へたる地方ありしか十三日颱風九州中部を横斷したるか爲め南部地方にては風雨甚だ強く大牟田にては高潮襲來して多數の浸水家屋を出せり十月は稍々天氣可良にして氣溫は引續き低く中旬には大陸高氣壓の發展に依りて寒風強く遠賀平原等には初霜を見たりしか平年に較へ二十日以上の早現なりし、十一月は著しく寡雨高温にして平年に較へ氣溫は半度乃至一度高く降水は其半量に過ぎず十二月に入るも尙ほ高温を持続せしか下旬に至り急に凜烈なる氣候を現はしたり、更に項を別けて其梗概を叙すれば次の如し

氣溫 最高低氣溫の平均は概ね十五度内外なりしか最も高きは久留米に於ける十六度三、之に亞くは若松に於ける十六度二、後藤寺及大牟田に於ける十六度等にして其他は十六度已下なり之に反して最も低きは寶滿山頂に於ける十二度六、之に亞くは彦山町に於ける十三度なり是等の特種地方を除けば星野、曲淵の各十四度二、秋月の十四度三等最も低し各方面に就て見るに南部及北部の海岸は概ね十五度五已上にして特に北東部の海岸は十六度を超へしか東部の海岸は割合に低く最南部なる八屋及唐原は纔に十五度を超へしも行橋は十四度六に止まり北東部の海岸に較くれば一度半の低溫なり内陸地方にては

南部を除くの外は十五度五に上りたる處なく遠賀平原及筑紫平原にては概ね十五度に止りたり之を平年に較ふるに各地概ね二三分の過低にして就中南部及東部の海岸は半度已上の過低を示せしか只若松久留米等に於て二三分の過高を示したるのみ最高氣溫の平均は各地二十度内外、最低氣溫の平均は各地十度内外なりしか高極は海岸地方にては概ね三十五度を超へしか遠賀平原にては三十六度に上り就中後藤寺は三十八度九を示し本年中の最高極なりき久留米附近も亦三十六度を超へしか筑紫平原にては三十四度に止りたる處多く寶滿山頂にては二十六度五に過ぎず期日は概ね七月及八月の下旬なりき、低極は北部の海岸にては氷點下五度に達せさりしも其他は概ね氷點下五度已下にして中部の山地にては氷點下八九度に及びたる處あり即ち最も低かりしは秋月の氷點下九度六にして寶滿山及山野は氷點下九度を示せり然れとも小倉は氷點下二度七、福吉及若松は氷點下三度に止まれり、期日は概ね一月下旬なりとす

降水量 總量は矢部に於ける二千六百四十耗を最とし之に亞くは曲淵に於ける二千六百〇六耗、南畑に於ける二千五百七十三耗等にして北東部の山地なる中谷にても二千三百三十九耗に上れり即ち本年は北部の山嶽地方に於て降水甚だ多量にして縣下の最多降地たる中部の山地を凌駕したり之に反して最も寡少なるは東海岸にして八屋の千三百六十三耗を最少とし之に亞くは飯塚の千三百九十六耗、更に之に亞くは寶滿山頂に於ける千四百二十六耗にして全山附近に於て特に僅少なるは稍々違例とする處なり、之を平年に較ふるに北部の海岸は孰れも二百耗已上の多量にして特に南畑は三百九十耗多く其他の平地に於ても百耗已上の多量なりしか中部の山地に於ては二百耗已上の不足にして殊に小石原は二百五十六耗の寡量を示し東部の海岸も一體に不足にして八屋にては二百九耗の過量なりき。最多日量は前原に於ける二百十五耗を最大とし之に亞くは矢部の二百一耗なり元來前原附近は降水總量の多からざる割合に最多日量の多なる地方にして全山地は一體に百五十耗已上を示せり最も小なるは筑紫平原にして吉井は八十耗に止れり期日は七月七日及九月九日の兩日最も多かりし

天氣及風 毎日午前十時一回の觀測に據るに晴天は南部の海岸は概ね二百日已上を測り殊に最多は四ツ山の二百三十七日なりしか北部及筑紫平原は概ね百六十日已下にして福岡は百三十四日に過ぎず東部及遠賀平原は概ね百七十八日を測り特に後藤寺、勾金は二百日に及へり、曇天日數は南部は百二三十日に止りしも北部及中部の山地は百五六十日を超へたり。風は南部の海岸は北風最多を占むるも内陸は西風優勢なり筑紫、遠賀兩平原には卓越したる風向無けれとも吉井、志波は東、西風流行せり北西部は北寄りの風多く北東部の若松、門司は東風多く小倉は南風多し平均濕度は南部に於て最も小さく柳河は六十七%二に止まり北西部、東部の内陸も七十%已下なりしか内陸は總て七十%已上にして特に中部の山地は七十五%を超へたり

I 月別最高低平均気温及其極

Table with columns for observation station, month (1-12), annual average, and monthly maximum/minimum temperatures. Includes stations like 四ツ山, 大幸田, 銀水, etc.

一六平年ヨリ低十ハ高キヲ示ス

2 月別降水量

*印ハ雨量観測所

Table with columns for observation station, month (1-12), annual average, and monthly precipitation. Includes stations like 四ツ山, 大幸田, 銀水, etc.

3 月別最多降水日量 *印ハ雨量観測所

Table with 14 columns: 観測所, 1, 2, 3, 4, 5, 6, 7, 8, 9, 10, 11, 12, 年. Lists precipitation data for various locations like 四ツ山, 大牟田, 柳津, etc.

4 風向及風力

Table with 14 columns: 観測所, 風向 (北, 北東, 東, 南東, 南, 南西, 西, 北西, 静穏), 風力 (軟風, 和風, 疾風, 強風, 烈風, 暴風, 静穏). Lists wind direction and force data for various locations like 四ツ山, 大牟田, 柳津, etc.

5 天氣及雜象

※印ハ雨量観測所

Table with columns for observation station (観測所), time (午前十時), temperature categories (気温類別日数), precipitation categories (降水類別日数), and weather phenomena (雪, 霰, 霧, 霜, 暴風, 地震).

6 初霜初雪初 及初氷の起日

(+)ハ早、(-)ハ晩 ※印ハ雨量観測所

Table with columns for year (昭和元年より昭和二年に亘る), specific dates (初霜, 終霜, etc.), and average dates (昭和二年に於ける).

四ツ山

Table with columns for month, temperature (average, max, min), and wind direction. Rows 1-12 and annual summary.

大牟田

Table with columns for month, temperature (average, max, min), and wind direction. Rows 1-12 and annual summary.

筑後國三池郡三川町大字新港 (三井三池鑛業所)

Table with columns for weather phenomena, precipitation, and temperature categories. Rows 1-12 and annual summary.

筑後國大牟田市大字平原町 (大牟田市役所)

Table with columns for weather phenomena, precipitation, and temperature categories. Rows 1-12 and annual summary.

銀水

Table with columns for month (種目), weather (氣), temperature (溫), and wind direction (午前十時). Rows include monthly data from 1 to 12 and annual averages (年).

柳河

Table with columns for month (種目), weather (氣), temperature (溫), and wind direction (午前十時). Rows include monthly data from 1 to 12 and annual averages (年).

筑後國三池郡銀水村大字吉野 (三池農學校)

Table with columns for weather (現象), precipitation (降水), temperature (氣温類別日数), and weather types (天氣類別日数). Rows include monthly data from 5 to 10 and annual averages (89).

筑後國山門郡柳河町大字柳河 (山門郡農會)

Table with columns for weather (現象), precipitation (降水), temperature (氣温類別日数), and weather types (天氣類別日数). Rows include monthly data from 12 to 10 and annual averages (102).

若 津

Table with columns for month, temperature (average, max, min, range), wind direction, and frequency. Rows 1-12 and annual summary.

羽 犬 塚

Table with columns for month, temperature (average, max, min, range), wind direction, and frequency. Rows 1-12 and annual summary.

筑後國三潯郡大川町大字向島 (大川小學校)

Table with columns for weather phenomena, precipitation, temperature categories, and weather types. Rows 1-12 and annual summary.

筑後國八女郡羽犬塚町大字羽犬塚 (八女中學校)

Table with columns for weather phenomena, precipitation, temperature categories, and weather types. Rows 1-12 and annual summary.

福島

Table with columns for month, temperature (average, max, min), wind direction, and other weather metrics for Fukushima.

黒木

Table with columns for month, temperature (average, max, min), wind direction, and other weather metrics for Kuroki.

筑後國八女郡福島町大字福島 (八女農學校)

Table with columns for weather phenomena, precipitation, water, temperature class days, and weather class days for Asakura.

筑後國八女郡黒木町大字黒木 (黒木小學校) (降水1月-4月ハ自記雨量計ニ依ル)

Table with columns for weather phenomena, precipitation, water, temperature class days, and weather class days for Kuroki.

星野

Table with columns for month, weather, temperature (average, high, low), and wind direction/frequency. Rows 1-12 and annual summary.

久留米

Table with columns for month, weather, temperature (average, high, low), and wind direction/frequency. Rows 1-12 and annual summary.

筑後國八女郡星野村大字星野 (星野村役場)

Table with columns for weather phenomena, precipitation, water, temperature frequency, and weather frequency. Rows 1-12 and annual summary.

筑後國久留米市大字兩替町 (久留米市役所)

Table with columns for weather phenomena, precipitation, water, temperature frequency, and weather frequency. Rows 1-12 and annual summary.

山 川

種目 月	氣					溫			午 前 十 時										
	平		均			極			風 向 別 日 數										
	午前 十時	最高	最低	同上 平均	平年 より	高極	日	低極	日	北	北東	東	南東	南	南西	西	北西	靜	擾
1	5.0	9.7	0.3	5.0	- 0.7	18.4	7(-) 7.3	31	1	4	4	1	1	6	1	2	11		
2	5.1	9.2	1.3	5.3	- 0.2	15.4	15(-) 3.0	28	1	3	10	0	1	4	5	1	3		
3	9.7	14.1	3.8	8.9	+ 0.1	25.0	31(-) 2.5	5	4	6	5	0	1	0	6	1	8		
4	15.8	18.5	7.7	13.1	- 0.9	28.1	29	1.1	6, 7	2	12	4	1	0	1	0	9		
5	20.8	24.5	10.8	17.6	- 0.6	30.0	26,27	4.0	8	4	7	4	0	3	5	6	1	1	
6	24.7	28.3	16.4	22.4	- 0.1	33.0	29	12.0	19	2	4	3	2	0	4	4	2	9	
7	29.3	32.3	24.6	28.4	+ 1.9	36.0	16	19.1	26	0	0	3	0	1	13	6	2	6	
8	29.3	32.1	23.7	27.9	+ 0.6	35.0	26	19.9	31	2	5	8	2	3	6	1	1	3	
9	23.3	26.9	17.9	22.4	- 1.0	32.5	12	12.5	21	1	14	6	2	0	3	1	0	3	
10	19.7	23.2	11.3	17.3	- 0.2	29.0	9	2.5	15	4	5	6	0	0	1	2	5	8	
11	14.6	18.5	7.5	13.0	+ 1.2	23.1	27	1.2	23	1	7	10	0	1	1	2	2	6	
12	8.7	13.1	3.2	8.2	+ 1.2	22.5	5(-) 2.8	25	2	2	7	1	1	6	2	4	6		
年	17.17	20.87	10.71	15.79	+ 0.10	36.0	VII 16(-) 7.3	I 31	24	69	70	9	12	50	37	21	73		

北 野

種目 月	氣					溫			午 前 十 時										
	平		均			極			風 向 別 日 數										
	午前 十時	最高	最低	同上 平均	平年 より	高極	日	低極	日	北	北東	東	南東	南	南西	西	北西	靜	擾
1	5.2	10.0	0.1	5.1	+ 0.4	17.5	5(-) 5.7	31	14	4	0	0	2	0	5	3	3		
2	5.6	10.1	1.1	5.6	- 0.3	14.5	15-20(-) 3.5	28	12	5	2	0	0	2	2	1	4		
3	9.8	14.8	3.3	9.1	+ 0.6	22.1	31(-) 4.0	5	11	4	2	0	1	0	3	0	10		
4	15.9	20.3	7.6	13.9	- 0.5	29.0	28,29	1.0	7,18,22	7	7	1	2	4	0	2	4	3	
5	20.5	25.2	10.3	17.8	- 1.0	30.5	26,30	4.0	48	8	3	1	0	5	2	4	3	5	
6	24.4	28.7	16.9	22.8	+ 0.5	33.0	11,29	11.0	19	11	0	0	0	5	1	6	1	6	
7	28.6	32.2	24.2	28.2	+ 1.1	36.2	26	18.6	26	2	0	0	3	11	5	4	1	5	
8	29.3	32.4	23.1	27.8	- 0.1	36.0	28,29	20.0	31	4	2	0	4	9	4	5	0	3	
9	24.6	27.3	18.1	22.7	- 1.4	32.0	11,12	10.3	21	10	3	1	0	11	2	1	0	2	
10	19.8	23.6	11.0	17.3	0.0	30.6	9	3.6	15	8	5	2	2	7	0	1	0	6	
11	14.1	19.3	6.8	13.1	+ 1.2	24.0	27(-) 1.0	23	8	0	3	1	0	2	2	1	13		
12	8.7	13.4	2.3	7.9	+ 1.4	23.6	5(-) 4.0	25	17	0	0	1	0	2	0	4	7		
年	17.21	21.44	10.40	15.94	+ 0.18	36.2	VII 26(-) 5.7	I 31	112	33	12	13	55	20	35	18	67		

筑後國三井郡山川村大字山川 (三井農學校)

現 象						降 水			氣 溫 類 別 日 數				天 氣 類 別 日 數				地 震 回 數						
天 氣 日 數		平 均	平 均	總 量	平 年	一 日	日	降 水 日 數			< 0°	> 25°	> 30°	> 35°	雪	霰		霧	霜	電 雷			
快晴	晴	曇	雨	雪	量	最 多		> 0.1	> 1.0	> 50													
6	7	15	3	6.6	75.8	65.1	+ 2.6	26.4	6	10	8	0	17	0	0	0	5	0	0	13	1	0	
7	3	10	8	7.1	74.0	48.2	- 28.9	21.0	25	18	10	0	11	0	0	0	8	1	0	6	0	0	
12	3	12	4	5.9	71.5	210.8	+ 75.2	64.8	12	16	11	2	7	1	0	0	0	0	0	12	0	0	
15	3	7	5	4.7	69.3	228.7	+ 45.9	109.2	20	10	8	2	0	5	0	0	0	0	0	5	0	0	
14	6	10	1	4.9	69.6	46.0	- 98.1	11.4	23	13	11	0	0	14	2	0	0	0	0	0	0	0	
4	7	14	5	6.8	68.0	278.6	- 70.4	96.5	15	15	10	1	0	28	10	0	0	0	0	0	0	0	
9	9	9	4	5.8	70.5	274.1	- 28.2	65.3	6	17	13	2	0	31	25	4	0	0	0	0	2	0	
4	7	16	4	7.1	77.3	394.6	+ 243.1	106.0	9	17	14	2	0	31	28	1	0	0	0	0	0	0	
4	5	13	8	7.7	80.5	349.0	+ 148.7	111.8	9	22	17	2	0	25	5	0	0	0	0	0	1	0	
11	7	10	3	5.4	82.8	70.7	- 39.7	32.0	10	14	4	0	0	13	0	0	0	0	0	2	0	0	
11	9	7	3	4.9	75.3	41.5	- 23.6	18.0	20	15	8	0	0	0	0	0	0	0	0	4	0	0	
7	6	14	4	6.4	74.4	43.9	- 7.5	29.4	22	14	9	0	2	0	0	0	4	1	0	9	1	0	
104	72	137	52	6.1	73.3	2056.2	+ 221.1	111.8	IX	9	18	123	11	37	145	70	5	17	2	0	51	5	0

筑後國三井郡北野町大字中 (北野小學校)

現 象						降 水			氣 溫 類 別 日 數				天 氣 類 別 日 數				地 震 回 數						
天 氣 日 數		平 均	平 均	總 量	平 年	一 日	日	降 水 日 數			< 0°	> 25°	> 30°	> 35°	雪	霰		霧	霜	電 雷			
快晴	晴	曇	雨	雪	量	最 多		> 0.1	> 1.0	> 50													
3	9	13	6	7.5	73.3	57.0	+ 2.3	20.0	6	10	8	0	18	0	0	0	3	0	0	13	1	0	
1	5	14	8	8.2	74.8	46.0	- 49.7	25.3	25	6	6	0	9	0	0	0	6	0	0	3	0	0	
6	9	8	8	6.1	71.5	221.1	+ 108.9	72.7	12	10	10	2	9	0	0	0	0	0	0	0	0	1	0
2	12	12	4	5.6	67.9	196.2	+ 58.2	85.0	20	6	6	2	0	7	0	0	0	0	0	2	0	0	
1	17	10	3	6.3	68.6	53.6	- 135.4	11.5	23	10	10	0	0	18	2	0	0	0	0	0	0	0	
2	12	9	7	4.2	69.7	224.2	- 109.5	70.0	15	12	12	1	0	27	9	0	0	0	0	0	0	0	
4	7	13	7	6.9	74.6	263.1	+ 20.2	70.2	6	16	16	2	0	31	24	4	0	0	0	0	6	0	
2	4	21	4	7.9	77.9	420.5	+ 327.0	126.0	9	17	17	2	0	31	29	5	0	0	0	0	7	0	
0	9	16	5	8.0	78.2	334.8	+ 53.7	116.7	9	16	16	3	0	22	7	0	0	0	0	0	2	0	
1	19	10	1	6.3	68.9	60.4	- 13.2	28.7	10	7	7	0	0	14	1	0	0	0	0	0	0	0	
3	17	7	3	5.5	69.6	34.5	- 30.0	18.0	20	8	5	0	1	0	0	0	0	0	0	1	0	0	
1	11	17	2	7.2	72.4	48.3	- 13.6	27.2	22	11	9	0	8	0	0	0	2	1	3	5	1	1	
26	131	150	58	6.6	72.3	1959.7	+ 218.9	126.0	VIII	9	129	122	12	45	150	72	9	11	1	3	27	17	2

立石

Table with columns for month, temperature (average, max, min, extreme), wind direction, and other weather metrics for the location 立石.

吉井

Table with columns for month, temperature (average, max, min, extreme), wind direction, and other weather metrics for the location 吉井.

筑後國三井郡立石村大字吹上 (立石小學校)

Table with columns for weather phenomena, precipitation, temperature class days, and weather class days for the location 立石小學校.

筑後國浮羽郡吉井町大字吉井 (吉井小學校)

Table with columns for weather phenomena, precipitation, temperature class days, and weather class days for the location 吉井小學校.

志波

Table with columns for month, temperature (average, max, min, extremes), wind direction, and other weather metrics for the village of Shiba.

甘木

Table with columns for month, temperature (average, max, min, extremes), wind direction, and other weather metrics for the village of Amaki.

筑前國朝倉郡志波村大字志波 (熊本專賣局出張所)

Table with columns for weather phenomena, precipitation, temperature categories, and weather types for the branch office in Shiba.

筑前國朝倉郡甘木町大字甘木 (朝倉高等女學校)

Table with columns for weather phenomena, precipitation, temperature categories, and weather types for the high school in Amaki.

秋 月

Table with columns for month, temperature (average, high, low), wind direction, and other weather metrics for the month of Autumn.

筑前國朝倉郡秋月町大字秋月 (秋月小學校)

Table with columns for weather phenomena, precipitation, temperature frequency, and weather type frequency for the school in Autumn.

福 吉

Table with columns for month, temperature (average, high, low), wind direction, and other weather metrics for the month of October.

筑前國糸島郡福吉村大字吉井 (福吉小學校)

Table with columns for weather phenomena, precipitation, temperature frequency, and weather type frequency for the school in October.

前 原

Table with columns for month, temperature (average, high, low), and wind direction (North, NE, E, SE, S, SW, W, NW, Calm). Rows 1-12 and annual summary.

筑前國糸島郡前原町大字前原 (糸島農學校)

Table with columns for weather phenomena (晴, 曇, 雨, 雪), precipitation (total, average, max), temperature categories (<0, >25, >30, >35), and weather types (雪, 霰, 霧, 霜, 電). Rows 1-12 and annual summary.

東 入 部

Table with columns for month, temperature (average, high, low), and wind direction (North, NE, E, SE, S, SW, W, NW, Calm). Rows 1-12 and annual summary.

筑前國早良郡入部村大字東入部 (入部小學校)

Table with columns for weather phenomena (晴, 曇, 雨, 雪), precipitation (total, average, max), temperature categories (<0, >25, >30, >35), and weather types (雪, 霰, 霧, 霜, 電). Rows 1-12 and annual summary.

曲 淵

Table with columns for month, weather, temperature (average, high, low), wind direction, and frequency. Rows 1-12 and annual summary.

福 岡

Table with columns for month, weather, temperature (average, high, low), wind direction, and frequency. Rows 1-12 and annual summary.

筑前國早良郡内野村大字曲淵 (福岡市役所)

Table with columns for weather, precipitation, temperature frequency, and weather frequency. Rows 1-12 and annual summary.

筑前國福岡市大字住吉 (福岡測候所)

Table with columns for weather, precipitation, temperature frequency, and weather frequency. Rows 1-12 and annual summary.

屋形原

Table with columns for month, weather, temperature (average, high, low), and wind direction/frequency. Rows include months 1-12 and annual averages.

水城

Table with columns for month, weather, temperature (average, high, low), and wind direction/frequency. Rows include months 1-12 and annual averages.

筑前國福岡市大字屋形原 (福岡市役所)

Table with columns for weather phenomena, precipitation, temperature class days, and weather class days. Rows include months 7-11 and annual totals.

筑前國筑紫郡水城村大字坂本 (水城小學校)

Table with columns for weather phenomena, precipitation, temperature class days, and weather class days. Rows include months 7-10 and annual totals.

寶 滿 山

Table with columns for month, weather, temperature (average, extreme), and wind direction/frequency. Rows 1-12 and annual summary.

大 川

Table with columns for month, weather, temperature (average, extreme), and wind direction/frequency. Rows 1-12 and annual summary.

筑前國筑紫郡太宰府町大字内山 (竈門神社々務所)

Table with columns for weather, precipitation, temperature frequency, and weather frequency. Rows 1-12 and annual summary.

筑前國粕屋郡大川村大字新長者原 (粕屋農學校)

Table with columns for weather, precipitation, temperature frequency, and weather frequency. Rows 1-12 and annual summary.

若 松

Table with columns for month, weather, temperature (average, extreme), and wind direction/frequency. Rows include months 1-12 and annual averages.

八 幡

Table with columns for month, weather, temperature (average, extreme), and wind direction/frequency. Rows include months 1-12 and annual averages.

筑前國若松市大字外町 (若松市役所)

Table with columns for weather, precipitation, temperature frequency, and weather frequency. Rows include months 1-12 and annual averages.

筑前國八幡市大字八幡 (八幡製鐵所)

Table with columns for weather, precipitation, temperature frequency, and weather frequency. Rows include months 1-12 and annual averages.

大 藏

Table with columns for month, temperature (average, high, low), and wind direction/frequency. Includes monthly data from 1 to 12 and annual totals.

直 方

Table with columns for month, temperature (average, high, low), and wind direction/frequency. Includes monthly data from 1 to 12 and annual totals.

筑前國八幡市大字大藏 (八幡製鐵所)

Table with columns for weather phenomena, precipitation, water, temperature categories, and weather types. Includes monthly data from 1 to 12 and annual totals.

筑前國鞍手郡直方町大字直方 (直方北小學校)

Table with columns for weather phenomena, precipitation, water, temperature categories, and weather types. Includes monthly data from 1 to 12 and annual totals.

香 井 田

Table with columns for month, temperature (average, max, min), wind direction, and other weather metrics for 香井田.

筑前國鞍手郡香井田村大字龍徳 (鞍手農學校)

Table with columns for weather phenomena, precipitation, temperature categories, and weather types for 龍徳.

福 丸

Table with columns for month, temperature (average, max, min), wind direction, and other weather metrics for 福丸.

筑前國鞍手郡若宮村大字福丸 (福丸實業女學校)

Table with columns for weather phenomena, precipitation, temperature categories, and weather types for 福丸.

飯塚

Table with columns for month, weather, temperature (average, high, low), and wind direction/frequency. Rows include months 1-12 and annual totals.

山野

Table with columns for month, weather, temperature (average, high, low), and wind direction/frequency. Rows include months 1-12 and annual totals.

筑前國嘉穂郡飯塚町大字菰田 (嘉穂農學校)

Table with columns for weather, precipitation, temperature categories, and weather types. Rows include months 1-12 and annual totals.

筑前國嘉穂郡稻築村大字山野 (三井山野鑛業所)

Table with columns for weather, precipitation, temperature categories, and weather types. Rows include months 1-12 and annual totals.

大 隈

Table with columns for month, temperature (average, high, low), wind direction, and other weather metrics for the town of Oumi.

方 城

Table with columns for month, temperature (average, high, low), wind direction, and other weather metrics for the town of Hataji.

筑前國嘉穂郡大隈町大字大隈 (大隈小學校)

Table with columns for weather phenomena, precipitation, temperature class days, and other weather metrics for the school in Oumi.

豊前國田川郡方城村大字方城 (三菱方城炭坑)

Table with columns for weather phenomena, precipitation, temperature class days, and other weather metrics for the coal mine in Hataji.

後藤寺

Table with columns for month, temperature (average, high, low), and wind direction (North, NE, E, SE, S, SW, W, NW, NW-Calm). Rows 1-12 and annual summary.

豊前國田川郡後藤寺町大字後藤寺 (三井田川鑛業所)

Table with columns for weather phenomena (晴, 曇, 雨, 雪), precipitation (total, average, max), and temperature categories (<0, >25, >30, >35). Rows 1-12 and annual summary.

勾金

Table with columns for month, temperature (average, high, low), and wind direction (North, NE, E, SE, S, SW, W, NW, NW-Calm). Rows 1-12 and annual summary.

豊前國田川郡勾金村大字仲津原 (田川農林學校)

Table with columns for weather phenomena (晴, 曇, 雨, 雪), precipitation (total, average, max), and temperature categories (<0, >25, >30, >35). Rows 1-12 and annual summary.

添田

Table with columns for 種目, 月, 氣 (平, 均, 極), 溫 (高, 日, 低, 極), 午前十時 (風向別日數), and 年. Data for months 1-12 and annual averages.

彦山町

Table with columns for 種目, 月, 氣 (平, 均, 極), 溫 (高, 日, 低, 極), 午前十時 (風向別日數), and 年. Data for months 1-12 and annual averages.

豊前國田川郡添田町大字添田 (添田南小學校)

Table with columns for 現象 (天氣日數, 平均, 平均), 降水 (總量, 平年, 一日, 日), 氣溫類別日數 (<0°, >25°, >30°, >35°), 天氣類別日數 (雪, 霰, 霧, 霜, 電雷), and 地震回数. Data for months 1-12 and annual averages.

豊前國田川郡彦山村大字英彦山 (高千穂宣麿)

Table with columns for 現象 (天氣日數, 平均, 平均), 降水 (總量, 平年, 一日, 日), 氣溫類別日數 (<0°, >25°, >30°, >35°), 天氣類別日數 (雪, 霰, 霧, 霜, 電雷), and 地震回数. Data for months 1-12 and annual averages.

小倉

Table with columns for month, temperature (average, max, min), wind direction, and other weather metrics for the town of Sukagawa.

豊前國小倉市大字堺町 (堺町小學校)

Table with columns for weather phenomena, precipitation, temperature categories, and weather types for the town of Sakai.

門司

Table with columns for month, temperature (average, max, min), wind direction, and other weather metrics for the town of Monji.

豊前國門司市大字廣石町 (門司市役所)

Table with columns for weather phenomena, precipitation, temperature categories, and weather types for the town of Hiroishi.

北 方

種目 月	氣					溫			午 前 十 時								
	平		均			極			風 向 別 日 數								
	午前 十時	最高	最低	同上 平均	平均 より	高極	日	低極	日	北	北東	東	南東	南	南西	西	北西
1	5.9	9.1	1.7	5.4 + 0.1	20.0	15(-) 5.0	24	1	1	1	8	2	1	4	11	2	
2	5.2	8.2	1.2	4.7 - 0.1	15.6	15(-) 2.5	8,28	2	2	3	3	1	1	5	7	4	
3	9.1	12.9	3.4	8.2 - 0.2	19.6	31(-) 1.5	2,5,7	8	4	5	5	1	1	1	4	2	
4	15.0	17.7	7.4	12.6 - 0.9	25.6	30	0.0	6	4	6	2	11	1	0	1	4	1
5	19.4	22.3	10.9	16.6 - 1.1	23.0	31	5.5	8	5	1	2	11	1	1	4	6	0
6	23.5	26.2	16.2	21.1 - 0.7	30.5	10	11.5	5	4	1	1	12	2	2	4	3	1
7	28.9	31.0	23.2	27.1 + 0.7	36.0	28	20.0	25,26	5	0	1	14	3	2	0	2	4
8	28.4	30.3	23.5	26.9 - 0.3	32.5	25	18.7	14	3	4	5	9	4	0	2	2	2
9	23.5	25.7	18.7	22.2 - 1.3	32.0	11	12.5	21	4	2	3	11	2	3	2	2	1
10	19.7	21.8	12.7	17.3 - 0.2	26.0	8	6.5	15	3	2	1	13	2	1	0	6	3
11	15.9	18.1	9.0	13.5 + 1.2	23.1	1	2.0	24	3	4	3	3	4	4	2	4	3
12	9.8	12.6	4.2	8.4 + 1.0	17.7	5(-) 1.0	25	2	2	1	4	2	2	7	6	5	
年	17.03	19.56	11.01	15.33 - 0.20	36.0	VII 28(-) 5.0	I 24	44	29	28	104	25	18	32	57	28	

豊前國企救郡企救町大字城野 (企救農學校)

現象	天氣日數	平均 平均	總 量	平均 より	一日 最多	降 水			氣溫類別日數				天氣類別日數				地震 回数						
						日	降水日數			雪	霧	霜	電 雷										
							>0.1	>1.0	>5.0														
3	5	18	5	8.0	-	50.5	-42.2	30.0	6	12	10	0	11	0	0	0	5	0	0	0	0	3	
1	7	9	11	8.1	-	35.5	-13.4	27.1	25	16	13	0	12	0	0	0	6	6	0	0	3	0	0
7	8	11	5	6.5	-	210.8	+66.2	95.0	12	12	11	1	7	0	0	0	0	2	0	0	8	0	1
11	10	5	4	5.1	-	197.5	+48.1	53.0	2	10	9	2	0	1	0	0	0	0	0	0	4	0	0
11	9	9	2	5.5	-	47.2	-80.2	24.0	13	8	6	0	0	5	0	0	0	0	0	0	0	0	0
8	8	11	3	6.3	-	212.9	-126.9	102.0	30	7	6	1	0	21	1	0	0	0	0	0	0	1	0
6	8	13	4	6.5	-	387.6	+137.5	108.0	7	13	13	3	0	31	21	3	0	0	0	0	0	5	0
3	9	15	4	8.0	-	242.1	+138.5	71.8	9	14	13	2	0	31	23	0	0	0	0	0	0	6	0
5	7	12	6	7.1	-	315.9	+96.3	89.0	9	17	15	2	0	17	2	0	0	0	0	0	0	4	0
7	17	5	2	5.2	-	75.4	-50.8	45.6	10	9	5	0	0	2	0	0	0	0	0	0	0	0	0
3	19	6	2	5.8	-	35.0	-43.8	12.0	4	9	7	0	0	0	0	0	0	0	0	0	2	1	0
4	9	15	3	6.8	-	64.2	-12.1	32.0	22	14	12	0	1	0	0	0	0	2	1	0	3	0	0
69	116	129	51	6.6	-	1924.6	+117.2	108.0	VII 7	141	120	11	31	108	47	3	15	1	0	26	17	4	

中 谷

種目 月	氣					溫			午 前 十 時									
	平		均			極			風 向 別 日 數									
	午前 十時	最高	最低	同上 平均	平均 より	高極	日	低極	日	北	北東	東	南東	南	南西	西	北西	靜穩
1	5.8	8.4	1.8	5.1	-	16.7	6(-) 4.0	24	0	1	6	0	1	2	19	2	0	
2	5.1	7.9	0.6	4.2	-	14.0	15(-) 4.3	28	3	2	7	1	2	2	8	1	2	
3	9.3	12.4	2.9	7.7	-	24.2	31(-) 2.5	5	0	0	12	1	4	1	11	1	1	
4	16.0	18.6	6.5	12.6	-	27.3	26(-) 0.1	22	0	0	18	1	5	1	1	0	4	
5	18.2	21.5	10.7	16.1	-	27.0	1	6.0	12	0	1	10	3	1	1	6	4	5
6	22.3	26.0	15.6	20.8	-	29.5	27	12.0	8,18,20	2	3	14	3	0	1	5	0	2
7	27.0	29.9	22.1	26.0	-	33.0	15	17.8	25	0	0	6	2	6	5	10	1	1
8	26.9	28.0	22.3	25.2	-	31.5	18	17.0	14	0	0	10	1	5	0	6	7	2
9	22.0	24.4	17.2	20.8	-	30.5	1	13.0	21,23	1	1	19	0	1	1	3	1	3
10	19.4	21.6	11.9	16.7	-	28.0	10	6.0	30,31	1	1	16	0	1	1	6	4	1
11	15.3	18.1	7.6	12.0	-	22.5	2	3.0	23,25	2	5	10	0	4	3	6	0	0
12	9.2	12.2	3.3	7.8	-	19.0	5(-) 1.8	29	2	1	7	0	2	0	19	0	0	
年	16.38	19.08	10.20	14.66	-	33.0	VII 15(-) 4.3	II 28	11	15	135	12	32	18	100	21	21	

豊前國企救郡中谷村大字道原 (小倉市役所)

現象	天氣日數	平均 平均	總 量	平均 より	一日 最多	降 水			氣溫類別日數				天氣類別日數				地震 回数						
						日	降水日數			雪	霧	霜	電 雷										
							>0.1	>1.0	>5.0														
4	5	8	14	8.0	-	67.0	-19.8	25.0	6	18	11	0	1.4	9	0	0	0	8	0	0	0	0	0
5	2	4	17	7.8	-	65.9	-58.3	29.0	25	22	10	0	1.5	10	0	0	0	10	0	0	0	0	0
10	4	8	9	6.2	-	203.6	+64.3	67.5	12	18	10	1	2.2	9	0	0	0	1	0	0	0	0	0
15	4	1	10	4.6	-	232.8	+99.2	70.8	20	16	9	1	2.9	1	3	0	0	0	0	0	1	0	0
13	3	11	4	5.3	-	58.1	-111.2	31.7	13	11	7	0	3.7	0	4	0	0	0	0	0	0	0	0
7	6	8	9	6.7	-	141.4	-238.2	42.4	30	8	6	0	3.5	0	19	0	0	0	0	0	0	0	0
8	6	7	10	6.1	-	522.5	+235.7	129.0	7	15	12	4	3.6	0	31	20	0	0	0	0	0	0	0
0	7	10	14	7.1	-	354.8	+211.3	117.1	10	22	15	2	2.4	0	31	11	0	0	0	0	0	0	0
2	8	6	14	8.1	-	416.0	+152.0	85.5	5	22	17	3	2.0	0	14	1	0	0	0	0	0	0	0
8	13	8	2	5.4	-	98.7	-53.5	47.3	10	15	11	0	2.5	0	4	0	0	0	1	0	0	0	0
8	5	12	5	6.1	-	35.0	-63.9	12.3	4	11	8	0	2.0	0	0	0	0	0	0	0	1	0	0
4	8	9	10	7.2	-	103.8	+11.2	36.5	22	20	14	0	1.5	3	0	0	0	2	1	0	0	0	0
84	71	92	118	6.6	-	2299.6	+228.8	129.0	VII 7	198	130	11	2.43	32	106	32	0	21	2	0	2	0	0

泉

種目 月	氣					溫				午前十時									
	平		均			極				風向別日數									
	午前 十時	最高	最低	同上 平均	平年 より	高極	日	低極	日	北	北東	東	南東	南	南西	西	北西	靜穩	
1	5.6	8.2	0.4	4.3	-0.9	16.1	7(-)	6.8	24	1	1	5	1	0	0	19	1	3	
2	5.2	7.8	0.6	4.2	-1.0	15.0	14,15(-)	4.2	8	0	5	5	0	0	0	16	0	2	
3	8.8	12.0	2.9	7.5	-0.8	17.9	31(-)	3.1	5	0	16	1	3	0	0	10	0	1	
4	14.3	17.2	6.1	11.6	-1.4	14.1	25	0.2	6	2	21	4	0	0	2	1	0	0	
5	19.4	21.9	10.2	16.1	-1.4	26.7	21	5.0	8	1	10	6	0	0	2	6	2	4	
6	23.1	26.1	15.7	20.9	-0.7	29.7	29	10.5	19	0	12	6	6	0	1	3	1	1	
7	28.0	30.4	22.9	26.7	+0.8	35.0	25	20.1	25	3	8	9	1	1	3	6	0	0	
8	27.5	30.5	22.9	26.7	-0.1	32.5	9,11	19.1	14	2	5	10	5	2	1	3	2	1	
9	23.2	25.4	17.8	21.6	-1.4	29.5	1	11.7	21	1	12	3	5	0	2	5	0	2	
10	19.0	21.3	11.2	16.2	-1.0	25.8	8	4.0	10	0	5	7	1	1	2	12	0	3	
11	15.0	17.8	7.0	12.4	+0.6	22.5	1	0.0	25	0	7	2	0	1	2	12	0	6	
12	9.1	12.3	2.8	7.5	+0.4	17.0	5(-)	2.4	25	0	5	2	1	0	3	14	0	6	
年	16.52	19.24	10.04	14.64	-0.59	35.0	VII 25(-)	6.8	I 24	10	107	60	23	5	18	107	6	29	

八屋

種目 月	氣					溫				午前十時									
	平		均			極				風向別日數									
	午前 十時	最高	最低	同上 平均	平年 より	高極	日	低極	日	北	北東	東	南東	南	南西	西	北西	靜穩	
1	6.1	8.9	(-)0.2	4.4	-0.9	17.5	8(-)	7.0	24	1	3	3	0	0	4	2	13	5	
2	5.6	7.7	0.1	3.9	-1.3	13.2	15(-)	4.5	8, 9	4	0	3	0	0	0	4	12	5	
3	9.4	12.0	2.7	7.4	-1.1	17.0	29,31(-)	3.5	1	10	1	12	0	0	0	3	3	2	
4	14.4	17.0	6.2	11.6	-1.7	27.0	30	0.5	7, 22	11	3	4	0	0	0	0	0	12	
5	19.6	22.7	10.3	16.5	-1.1	26.5	21	4.0	9	10	3	4	1	0	0	2	3	8	
6	24.2	26.7	16.8	21.7	-0.1	32.7	29	12.3	19	3	5	9	3	1	0	0	0	9	
7	28.9	31.0	23.5	27.2	+1.2	35.0	29	20.5	8, 11 26, 27	2	9	2	3	0	1	0	2	12	
8	28.6	30.6	23.5	27.1	-0.1	33.0	26	20.5	14	1	7	5	4	3	0	0	1	10	
9	24.3	25.8	18.3	22.0	-1.3	30.0	1	12.0	18	5	0	9	4	0	0	0	0	12	
10	19.8	21.8	12.2	17.0	-0.6	26.5	9, 10	5.5	16	10	4	5	1	3	1	5	1	1	
11	16.4	18.3	6.8	12.5	+0.4	21.5	2	3.5	18	13	6	3	2	2	0	3	1	0	
12	10.7	13.6	3.4	8.5	+1.4	19.0	14(-)	1.7	31	7	0	0	0	1	2	16	5	0	
年	17.33	19.68	10.30	14.98	-0.43	35.0	VII 29(-)	7.0	I 24	77	41	59	18	10	8	35	41	76	

豊前國京都郡泉村大字崎野 (京都農學校)

現象		降				水			氣温類別日數				天氣類別日數				地震 回数					
天氣	日數	平均	平均	總	平年	一日	日	降水日數			<0°	>25°	>30°	>35°	雪	霰		霧	霜	電		
快晴	晴	曇	雨	雪	量	より	最多	>0.1	>1.0	>5.0												
6	3	15	7	7.2	75.3	39.5	-28.7	25.1	6	15	5	0	18	0	0	0	7	0	0	9	0	1
6	4	11	7	7.1	76.3	65.0	-20.3	31.2	25	21	14	0	13	0	0	0	8	0	0	3	0	0
6	9	11	5	6.5	70.5	200.5	+76.2	87.2	12	13	11	1	8	0	0	0	1	0	0	1	6	1
16	3	5	5	4.5	71.5	159.2	+11.3	55.8	2	10	7	1	0	0	0	0	0	0	0	4	0	0
14	9	7	1	4.6	67.0	88.0	-45.7	53.0	13	10	8	1	0	4	0	0	0	0	0	1	0	0
11	4	11	4	5.8	75.1	159.5	-148.0	56.2	30	10	8	1	0	21	0	0	0	0	0	0	0	0
12	8	8	5	5.1	78.2	373.2	+115.6	155.2	7	13	12	3	0	31	16	1	0	0	0	0	1	0
4	12	11	4	6.4	80.6	262.2	+152.5	42.1	13	19	17	0	0	31	25	0	0	0	0	0	1	0
2	8	15	5	7.9	77.7	287.1	+102.2	60.6	5	20	16	2	0	14	0	0	0	0	0	0	0	0
7	15	9	0	5.1	71.9	46.8	-71.7	24.7	10	7	5	0	0	2	0	0	0	0	0	0	0	0
6	15	7	2	5.2	71.7	43.2	-22.2	16.1	3	8	6	0	0	0	0	0	0	0	0	5	0	0
6	9	10	6	6.9	73.9	59.2	-13.0	21.2	23	19	11	0	4	0	0	0	3	1	0	2	0	0
96	100	120	49	6.0	74.1	1783.2	+168.2	155.2	VII 7	165	120	9	43	103	41	1	19	1	0	25	2	2

豊前國築上郡八屋町大字八屋 (築上農學校)

現象		降				水			氣温類別日數				天氣類別日數				地震 回数					
天氣	日數	平均	平均	總	平年	一日	日	降水日數			<0°	>25°	>30°	>35°	雪	霰		霧	霜	電		
快晴	晴	曇	雨	雪	量	より	最多	>0.1	>1.0	>5.0												
6	4	13	8	7.4	73.6	37.0	-19.6	27.3	6	11	3	0	18	0	0	0	7	0	0	9	0	0
3	5	10	10	7.9	72.3	51.2	-26.6	34.0	25	14	11	0	14	0	0	0	8	1	0	4	0	0
8	8	8	7	6.1	68.1	212.2	+91.0	94.5	12	14	12	1	7	0	0	0	1	1	0	4	0	1
7	10	7	6	5.8	71.0	150.4	+2.3	47.0	2	8	7	0	0	1	0	0	0	0	0	3	0	0
3	14	14	0	3.4	68.7	49.2	-69.5	15.5	13	9	7	0	0	5	0	0	0	0	0	0	0	0
3	14	10	3	6.2	67.1	132.9	-164.5	41.3	30	10	6	0	0	24	2	0	0	0	0	0	0	0
6	13	9	3	5.6	70.4	189.5	-45.6	70.0	7	9	8	1	0	31	21	1	0	0	0	0	2	0
4	12	10	5	6.5	73.2	176.2	+66.2	37.5	10	15	15	0	0	31	22	0	0	0	0	0	2	0
0	8	18	4	8.4	73.1	255.5	+55.1	76.0	5	18	18	1	0	17	1	0	0	0	0	0	2	0
0	15	15	1	6.5	74.1	33.6	-78.3	20.5	26	4	4	0	0	3	0	0	0	0	0	0	0	0
0	13	12	5	7.7	83.9	39.3	-16.5	18.5	4	5	5	0	0	0	0	0	0	0	0	1	0	0
0	16	13	2	7.4	79.0	30.9	-26.9	16.0	22	14	7	0	4	0	0	0	3	1	0	0	0	0
40	132	139	54	6.6	72.9	1362.9	-232.7	94.5	III 12	131	103	3	43	112	46	1	19	3	0	21	6	1

唐 原

Table with columns for month, weather, temperature (average, high, low), and wind direction/frequency. Includes data for months 1-12 and annual totals.

豊前國築上郡唐原村大字上唐原 (唐原小學校)

Table with columns for weather, precipitation, temperature, and other meteorological data. Includes data for months 1-12 and annual totals.

黒 木 矢 部

八女郡黒木町大字黒木 (黒木町役場)

八女郡矢部村大字北矢部

Table with columns for month, weather, precipitation, and other meteorological data. Includes data for months 1-12 and annual totals.

太 刀 洗

(矢部村役場)

三井郡太刀洗村大字上高橋 (太刀洗村役場)

Table with columns for month, weather, precipitation, and other meteorological data. Includes data for months 1-12 and annual totals.

杷 木

朝倉郡杷木村大字池田 (杷木村役場)

Table with columns for weather (fast, clear, cloudy, rain/snow), precipitation (total, annual deviation, daily max), and water (precipitation days > 0.1, > 1.0, > 5.0). Rows for months 1-12 and annual totals.

鼓

朝倉郡小石原村大字鼓

(小石原村役場)

平 尾

福岡市大字平尾 (福岡市役所)

Table with columns for weather (fast, clear, cloudy, rain/snow), precipitation (total, annual deviation, daily max), and water (precipitation days > 0.1, > 1.0, > 5.0). Rows for months 1-12 and annual totals.

南 畑

筑紫郡南畑村大字不入道 (南畑村役場)

Table with columns for weather (fast, clear, cloudy, rain/snow), precipitation (total, annual deviation, daily max), and water (precipitation days > 0.1, > 1.0, > 5.0). Rows for months 1-12 and annual totals.

御 笠

筑紫郡御笠村大字吉木

上 津 役

遠賀郡上津役村大字上ノ原 (八幡製鐵所)

Table with columns for weather (fast, clear, cloudy, rain/snow), precipitation (total, annual deviation, daily max), and water (precipitation days > 0.1, > 1.0, > 5.0). Rows for months 1-12 and annual totals.

底 井 野 **河 内**
 遠賀郡底井野村大字大隈 (八幡製鐵所) 八幡市大字河内

種目 月	天氣日數				降				水				平均蒸發量	種目 月	天氣日數				降				平均蒸發量	
	快晴	晴	曇	雨雪	總量	平年 より	一日 最多	日	降水日數			快晴			晴	曇	雨雪	總量	平年 より	日	降水日數			
									> 0.1	> 1.0	> 50										> 0.1	> 1.0		> 50
1	-	-	-	-	52.2	-26.1	24.3	6	11	9	0	1.4	1	-	-	-	-	72.7	-	-	-	-		
2	-	-	-	-	60.4	-41.3	23.0	25	16	12	0	1.6	2	-	-	-	-	82.4	-	-	-	-		
3	-	-	-	-	188.7	+76.4	61.5	12	13	12	1	2.4	3	-	-	-	-	245.0	-	-	-	-		
4	-	-	-	-	192.4	+101.3	57.0	20	10	10	2	4.3	4	-	-	-	-	270.8	-	-	-	-		
5	-	-	-	-	30.1	-116.3	14.2	13	8	6	0	5.3	5	-	-	-	-	65.6	-	-	-	-		
6	-	-	-	-	175.3	-102.2	78.2	30	7	6	1	5.6	6	-	-	-	-	227.9	-	-	-	-		
7	-	-	-	-	340.7	+102.6	123.0	7	13	12	2	5.7	7	-	-	-	-	453.1	-	-	-	-		
8	-	-	-	-	246.0	+130.5	76.2	9	18	13	1	3.9	8	-	-	-	-	275.1	-	-	-	-		
9	-	-	-	-	422.7	+165.4	145.0	9	21	15	3	2.3	9	-	-	-	-	453.0	-	-	-	-		
10	-	-	-	-	86.1	-4.6	48.4	10	10	7	0	2.9	10	-	-	-	-	94.8	-	-	-	-		
11	-	-	-	-	36.8	-49.6	13.0	4	9	8	0	2.2	11	-	-	-	-	36.9	-	-	-	-		
12	-	-	-	-	74.3	-8.4	31.8	22	18	14	0	1.4	12	-	-	-	-	67.0	-	-	-	-		
年	-	-	-	-	1905.7	+227.7	145.0	IX	9	154	124	10	3.25	年	-	-	-	-	2344.3	-	-	-	-	

大 隈 **伊 良 原**
 嘉穂郡大隈町大字大隈 (大隈町役場) 京都郡伊良原村大字伊良原

種目 月	天氣日數				降				水				種目 月	天氣日數				降				種目 月	
	快晴	晴	曇	雨雪	總量	平年 より	一日 最多	日	降水日數			快晴		晴	曇	雨雪	總量	快晴	晴	曇	雨雪		總量
									> 0.1	> 1.0	> 50												
1	7	3	15	6	59.3	-14.2	28.6	6	13	7	0	1	1	7	7	8	4	93.6	-	-	-	-	
2	4	1	13	10	65.3	-20.4	22.6	25	20	15	0	1	2	5	2	7	14	107.3	-	-	-	-	
3	10	4	11	6	191.6	+48.1	75.6	12	14	10	1	1	3	7	6	14	4	192.8	-	-	-	-	
4	11	5	7	7	204.1	+37.3	67.0	2	10	8	2	2	4	15	3	6	6	230.1	-	-	-	-	
5	7	8	14	2	53.8	-80.6	18.1	13	11	9	0	1	5	14	6	9	2	50.6	-	-	-	-	
6	7	3	14	6	147.4	-223.6	51.2	15	9	7	1	1	6	7	7	11	5	161.5	-	-	-	-	
7	10	9	6	6	456.3	+146.4	140.6	6	16	14	2	2	7	10	7	6	8	290.3	-	-	-	-	
8	1	3	20	7	216.4	+78.1	59.0	9	18	15	1	1	8	6	4	17	4	206.0	-	-	-	-	
9	1	4	18	7	325.0	+108.9	119.0	9	21	14	2	2	9	4	5	13	8	282.1	-	-	-	-	
10	7	6	18	0	39.2	-101.6	17.3	10	12	6	0	1	10	12	5	11	3	69.1	-	-	-	-	
11	9	5	12	4	37.3	-25.5	9.5	3	9	8	0	1	11	8	9	10	3	69.6	-	-	-	-	
12	7	4	18	2	50.1	-21.9	21.1	22	15	11	0	1	12	5	5	15	6	61.8	-	-	-	-	
年	81	55	166	63	1845.8	-75.0	140.6	VII	6	168	124	9	1	年	100	66	127	72	1814.8	-	-	-	-

若 宮
 (八幡製鐵所) 鞍手郡若宮村大字福丸 (若宮村役場)

種目 月	天氣日數				降				水				平均蒸發量	種目 月	天氣日數				降				平均蒸發量		
	快晴	晴	曇	雨雪	總量	平年 より	一日 最多	日	降水日數			快晴			晴	曇	雨雪	總量	平年 より	一日 最多	日	降水日數			
									> 0.1	> 1.0	> 50											> 0.1		> 1.0	> 50
1	1	1	25	4	54.0	-31.2	24.6	6	13	8	0	1.3	1	1	1	25	4	54.0	-	-	-	-			
2	1	4	15	8	70.7	-23.4	23.0	25	14	12	0	1.4	2	1	4	15	8	70.7	-	-	-	-			
3	7	5	14	5	175.2	+39.5	49.2	12	14	13	0	2.1	3	7	5	14	5	175.2	+	-	-	-			
4	14	2	10	4	176.2	+22.1	55.5	2	10	9	1	4.0	4	14	2	10	4	176.2	+	-	-	-			
5	9	5	14	3	48.7	-69.6	16.3	13	7	7	0	4.8	5	9	5	14	3	48.7	-	-	-	-			
6	8	3	17	2	112.1	-199.9	39.5	29	6	5	0	4.9	6	8	3	17	2	112.1	-	-	-	-			
7	4	7	14	6	274.3	+17.8	72.4	5	13	13	1	4.3	7	4	7	14	6	274.3	+	-	-	-			
8	1	8	16	6	259.9	+133.7	88.0	9	16	12	1	3.9	8	1	8	16	6	259.9	+	-	-	-			
9	0	7	17	6	352.3	+157.4	123.0	9	17	16	1	3.1	9	0	7	17	6	352.3	+	-	-	-			
10	7	12	9	3	81.2	-47.6	39.0	10	12	8	0	2.8	10	7	12	9	3	81.2	-	-	-	-			
11	8	8	11	3	42.7	-34.9	12.5	4	11	7	0	3.1	11	8	8	11	3	42.7	-	-	-	-			
12	5	5	14	7	79.4	-7.5	35.7	22	17	14	0	2.6	12	5	5	14	7	79.4	-	-	-	-			
年	65	67	176	57	1726.7	-43.6	123.0	IX	9	150	124	4	3.19	年	65	67	176	57	1726.7	-	-	-	-		

上 城 井
 (伊良原村役場) 築上郡上城井村大字本庄 (上城井村役場)

種目 月	天氣日數				降				水				種目 月	天氣日數				降				種目 月		
	快晴	晴	曇	雨雪	總量	平年 より	一日 最多	日	降水日數			快晴		晴	曇	雨雪	總量	平年 より	一日 最多	日	降水日數			
									> 0.1	> 1.0	> 50										> 0.1		> 1.0	> 50
1	1	9	13	8	52.5	-29.8	31.5	6	13	7	0	1	1	1	9	13	8	52.5	-	-	-	-		
2	2	4	11	11	73.2	-29.0	21.1	25	15	12	0	1	2	2	4	11	11	73.2	-	-	-	-		
3	6	9	12	4	210.6	+61.8	57.3	12	15	10	1	1	3	6	9	12	4	210.6	+	-	-	-		
4	13	7	6	4	202.8	+29.2	56.1	20	8	8	1	2	4	13	7	6	4	202.8	+	-	-	-		
5	11	12	6	2	51.9	-75.6	15.1	12	10	6	6	1	5	11	12	6	2	51.9	-	-	-	-		
6	9	8	10	3	152.5	-231.4	45.2	15	10	8	0	1	6	9	8	10	3	152.5	-	-	-	-		
7	7	13	4	7	374.7	+131.9	94.6	7	14	12	3	2	7	7	13	4	7	374.7	+	-	-	-		
8	4	6	16	5	239.8	+101.0	56.7	9	16	16	1	1	8	4	6	16	5	239.8	+	-	-	-		
9	0	13	8	9	340.1	+69.0	75.0	5	18	18	1	1	9	0	13	8	9	340.1	+	-	-	-		
10	2	17	11	1	52.2	-102.2	19.1	10	8	7	0	1	10	2	17	11	1	52.2	-	-	-	-		
11	3	17	7	3	50.5	-16.1	15.1	4	9	7	0	1	11	3	17	7	3	50.5	-	-	-	-		
12	2	14	12	3	58.5	-19.5	14.4	22	14	10	0	1	12	2	14	12	3	58.5	-	-	-	-		
年	60	129	116	60	1859.3	-110.7	94.6	VII	7	150	121	7	1	年	60	129	116	60	1859.3	-	-	-	-	

落 合 **彦 山 頂**
 田川郡彦山村大字落合 (彦山村役場) 田川郡彦山村大字英彦山

種 目 月	天 氣 日 數				降 水							種 目 月	天 氣 日 數				總 量
	快晴	晴	曇	雨雪	總量	平年 より	一 日 最 多	日	降水日數				快晴	晴	曇	雨雪	
									>0.1	>1.0	>50						
1	-	-	-	-	-	-	-	-	-	-	-	1	-	-	-	-	-
2	-	-	-	-	-	-	-	-	-	-	-	2	-	-	-	-	-
3	-	-	-	-	-	-	-	-	-	-	-	3	-	-	-	-	-
4	-	-	-	-	-	-	-	-	-	-	-	4	-	-	-	-	-
5	-	-	-	-	-	-	-	-	-	-	-	5	-	-	-	-	-
6	-	-	-	-	-	-	-	-	-	-	-	6	-	-	-	-	-
7	-	-	-	-	-	-	-	-	-	-	-	7	5	9	9	8	380.9
8	-	-	-	-	-	-	-	-	-	-	-	8	0	12	12	7	374.8
9	-	-	-	-	-	-	-	-	-	-	-	9	0	2	9	19	271.3
10	0	19	10	2	54.0	-	32.6	10	8	3	0	10	4	12	11	4	73.1
11	0	22	6	2	64.4	-	11.9	3	10	8	0	11	3	4	20	3	50.8
12	0	17	9	5	59.9	-	22.5	22	14	9	0	12	-	-	-	-	-
年	-	-	-	-	-	-	-	-	-	-	-	年	-	-	-	-	-

日 田
 (高千穂宣齋) 日田郡日田町大字隈 (後藤龜藏)

降 水	天 氣 日 數							種 目 月	降 水										
	平年 より	一 日 最 多	日	降水日數			快晴		晴	曇	雨雪	總 量	平 年 よ り	一 日 最 多	日	降水日數			
				>0.1	>1.0	>50										>0.1	>1.0	>50	
-	-	-	-	-	-	-	1	-	-	-	-	35.1	-	21.6	15.7	6	7	5	0
-	-	-	-	-	-	-	2	-	-	-	-	50.4	-	25.9	14.6	25	15	11	0
-	-	-	-	-	-	-	3	-	-	-	-	87.3	-	36.0	18.5	18	11	10	0
-	-	-	-	-	-	-	4	-	-	-	-	166.2	+	12.2	66.2	2	8	7	1
-	-	-	-	-	-	-	5	-	-	-	-	38.8	-	78.1	10.5	23	8	8	0
-	-	-	-	-	-	-	6	-	-	-	-	148.8	-	229.2	60.2	15	10	9	1
-	-	-	-	-	-	-	7	-	-	-	-	363.7	+	101.7	122.7	6	15	14	2
-	-	-	-	-	-	-	8	-	-	-	-	266.3	+	154.4	79.2	10	17	14	1
-	68.7	5	-	-	-	-	9	-	-	-	-	264.0	+	91.2	57.2	5	19	15	2
-	31.2	10	8	7	0	-	10	-	-	-	-	51.5	-	59.0	26.7	10	6	5	0
-	13.5	3	10	7	0	-	11	-	-	-	-	38.1	-	16.3	11.1	3	9	5	0
-	-	-	-	-	-	-	12	-	-	-	-	39.3	-	20.1	18.6	22	11	5	0
-	-	-	-	-	-	-	年	-	-	-	-	1549.5	+	26.7	122.7	VII 6	136	108	7

14. 6二-46



1200501221904

14.6二

46

終