

Археомак

Кирил Симеоновски

26. април 2015.

википројекат на
македонској Википедији

август 2007.

писање чланака
на теме из
археологије

Археомак

ГЛАМ

Археомак = археологија + Македонија

Археолошки локалитети у Македонији

Примарна референтна литература:

Коцо, Димче (1996). *Археолошка карта на Република Македонија*. Скопје: МАНУ. ISBN 9789989101069.

Књига се годинама налазила у архивама Македонске академије наука и уметности.

Након што је изнесена из Македонске академије наука и уметности, уследила је дигитализација и данас је доступна корисницима македонске Википедије који се баве писањем чланака о археолошким локалитетима.

Секундарна референтна литература:

Алексова, Блага. *Средновековни наоѓалишта во Полозите*. Гласник на Институтот за Национална Историја, III-1. Скопје 1959.

Археолошки локалитети у Македонији

Археолошка карта је помогла за регистровање више од 5.000 археолошких локалитета.

Археолошки локалитети:

- ❖ потичу из различитих **археолошких доба**;
- ❖ јављају се у **различитим типовима**;
- ❖ налазе се у **различитим општинама и градовима**.

Археолошки локалитети у Македонији

Фазе пројекта:

Фаза 1: Хронологија археолошких доба.

Фаза 2: Типологија археолошких локалитета.

Фаза 3: Састављање спискова и геолокација.

Фаза 4: Конвенција о називима.

Фаза 5: Стварање инфокутије и шаблона.

Фаза 6: Категорисање локалитета.

Фаза 7: Писање чланака.

Фаза 1: Хронологија археолошких доба

По артефактима и остацима са самих проналазишта је утврђено да локалитети потичу из различитих доба у временско раздобље од неколико хиљада година.

Хронологија је извршена почевши од праисторије и завршава се индустријском револуцијом.


Археолошки локалитети махом потичу из каменог доба, обојених доба и антике, док је само мали део њих из средњег века и касније.

Фаза 2: Типологија археолошких локалитета


Дефинисано је 47 типова археолошких локалитета, при чему је сваки од њих означен посебним симболом.

Сви симболи су скенирани и послати на Викимедијину оставу, где није било никаквих одговарајућих симбола из археологије.

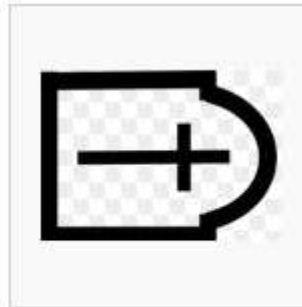
Фаза 2: Типологија археолошких локалитета




Археомак 2.0 графички
знак (јама).svg
4 КБ




Археомак 2.0 графички
знак (аквадукт).svg
4 КБ




Археомак 2.0 графички
знак (базилика).svg
5 КБ



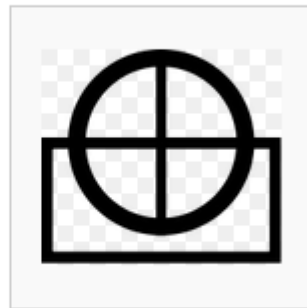
Археомак 2.0 графички
знак (вила рустика).svg
3 КБ




Археомак 2.0 графички
знак (градиште) 2.svg
3 КБ




Археомак 2.0 графички
знак (гроб).svg
3 КБ



Археомак 2.0 графички
знак (гробница).svg
4 КБ



Археомак 2.0 графички
знак (депо на
монети).svg



Археомак 2.0 графички
знак (депо).svg
2 КБ



Археомак 2.0 графички
знак (еврејски гроб).svg
2 КБ

Фаза 3: Састављање спискова и геолокација

Спискови су састављени на основи географског положаја археолошких локалитета.

- ❖ спискови археолошких локалитета по општинама;
- ❖ спискови археолошких локалитета по градовима; и
- ❖ спискови археолошких локалитета по регионима.

Одређивање тачних геограсфких координата је практично немогуће, па је извршено помоћу местоположаја најближијег насељеног места.

Фаза 3: Состављање спискова и геолокација

Список на археолошки локалитети во Струмичко

Од Википедија — слободната енциклопедија

Ова е список на **археолошките локалитети** во **Струмичко**. Можно е списокот да е нецелосен.


Име	Населено место	Општина	Тип	Период
Страната	Ангелци	Василево	населба	неолит
Горно градиште	Бајково	Ново Село	населба	среден век
Баница	Баница	Струмица	некропола	доцна антика
Мерата	Баница	Струмица	терма	доцна антика
Свети Ѓорги	Баница	Струмица	црква	среден век
Струмин Гроб	Баница	Струмица	гроб	среден век
Банско	Банско	Струмица	населба	римски период
Бела вода	Банско	Струмица	некропола	доцна антика
Врелото	Банско	Струмица	депо за монети	доцна антика
Градиште	Банско	Струмица	фортификација	доцна антика
Дервиш	Банско	Струмица	некропола	доцна антика
Каптажа	Банско	Струмица	некропола	антика
Китка	Банско	Струмица	населба	антика
Моноспитовски лозја	Банско	Струмица	некропола	доцна антика



Фаза 4: Конвенција о називима

Конвенција о називима је неопходна јер неки називи се јављају неколико пута.


На пример: Црква (Стрелци) и Црква (Србица).




У складу са конвенцијом о називима, два или више локалитета истим називом разликују се додавањем назива најближијег места у заграда после назива локалитета.

Фаза 5: Стварање инфокутија и шаблона



Археолошки локалитет
„Црква“



Црква
(Име на локалитетот)

Местоположба  41°32'13" СГШ 21°02'09" ИГД

Основни податоци

Име	Црква
Место	Стрелци
Општина	Кичево
Тип	 црква  некропола
Период	среден век

Портал „Археологија“ • Проект „Археомак“

Фаза 5: Стварање инфокутија и шаблона

П-Р-У	Археолошки локалитети во Општина Кичево	[сокри]
	<p>Китино Кале (Кичево) • Китка (Кичево) • Околината на Кичево (Кичево) • Палатишта (Кичево) • Чука (Кичево) • Цума Цамија (Кичево) • Кнежински Манастир (Кнежино) • Рашо Ливада (Лазаровци) • Сретсело (Лазаровци) • Стар Задел (Лазаровци) • Бара (Мамудовци) • Бигор (Мамудовци) • Јачмиште (Осој) • Раздол (Осој) • Латинска Црква (Осој) • Миќо Костенче (Осој) • Црквиште (Осој) • Дреновска Нива (Раштани) • Сина Вода (Раштани) • Римски Гробишта (Бачишта) • Градиште (Грешница) • Чукаре (Длапкин Дол) • Железничка Станица (Зајас) • Црквиште (Колари) • Кокале (Колибари) • Римски Гробишта (Колибари) • Римски Гробишта (Лешница) • Во Селото (Тајмиште) • Манастириште (Арангел) • Меѓа (Арангел) • Маркулија (Арангел) • Старо Село (Арангел) • Рајцажет (Бериково) • Бунаричек (Жубрино) • Алексова Нива (Оломеј) • Добра Вода (Папрадиште) • Ледина (Премка) • Печарица (Премка) • Трноец (Премка) • Чукле (Премка) • Маркулија (Србица) • Црква (Србица) • Раковце (Стрелци) • Рид (Стрелци) • Црква (Стрелци) • Сретсело (Туин) • Латинска Црква (Цривци) • Кодракалангочит (Цривци) • Арбанасинец (Атишта) • Св. Антониј (Бигор Доленци) • Градиште (Вранештица) • Кале (Вранештица) • Св. Ѓорѓи (Вранештица) • Св. Илија (Вранештица) • Латински Гробишта (Дулјани) • Римски Гробишта (Дулјани) • Рудиње (Дулјани) • Каленско Плење (Карбуница) • Калојанска Црква (Карбуница) • Крастица (Карбуница) • Кржалица (Карбуница) • Фрњомлака (Карбуница) • Св. Богородица (Карбуница) • Преображение (Козичино) • Градиште (Миокази) • Дирек (Миокази) • Зад Чука (Миокази) • Кале (Миокази) • Крст (Миокази) • Топлец (Миокази) • Рамниште (Орланци) • Св. Ѓорѓи (Орланци) • Св. Никола (Орланци) • Спаса (Рабетино) • Светораче (Светораче) • Св. Кузман и Дамјан (Светораче) • Поличица (Староец) • Селиште (Староец) • Грамада (Челопеци) • Ограѓе (Челопеци) • Св. Илија (Челопеци) • Горно Село (Белица) • Св. Александрија (Белица) • Богородичина Краста (Брждани) • Водици (Брждани) • Селиште (Брждани) • Селце (Брждани) • Градиште (Видрани) • Римска Црква (Другово) • Кршојне (Јудово) • Ливадиште (Јудово) • Ѓурѓејца (Кладник) • Корита (Кладник) • Лакајца (Кладник) • Селиште (Кленоец) • Голо Бртце (Козица) • Градиште (Подвис) • Во Селото (Пополжани) • Селиште (Свињиште) • Баројца (Србјани) • Селиште (Цер) • Тареа Краста (Цер) • Црквиште (Цер)</p>	

Дел од серијалот: Археолошки локалитети во Кичевско

Фаза 6: Категорисање локалитета

Археолошки локалитети су категорисани на основи хронологије, типологије и геолокације.

Хронолошко категорисање се односи различитим археолошким добама (пр. неолит, бронано доба, средњи век, итд.).

Типолошко категорисање се односи различитим типовима локалитета (пр. базилика, некропола, јама, итд.).

Геолокацијско категорисање је ивршено по општинама и градовима у којима се налазе локалитети.

Фаза 7: Писање чланака

Последња и најважнија ствар без које се не може је наравно писање чланака!

Топла препорука свим корисницима је да се не ослоне на уређивање ботовима.

На македонској Википедији је написано више од 1.600 чланака, што је око једна трећина свих регистрованих локалитета са археолошке карте.

Стојанов Камен (Калиште)

Од Википедија — слободната енциклопедија

Координати: 41°52′36″ СГШ 20°51′29″ ИГД﻿﻿

Стојанов Камен е археолошки локалитет во гостиварското село Калиште. Локалитетот претставува средновековна црква и некропола. Локалитетот се наоѓа на јужната периферија на селото, каде се среќаваат грамади од кршен камен, а во непосредната близина и големи камени плочи од гробни конструкции.^{[1][2]}

Поврзано [уреди | уреди извор]

- Орман - рударска населба и топилница од доцна антика;
- Соколец - населба од железно и доцноантичко време;
- Мемски Гробишта - средновековна некропола;
- Црква - средновековна црква и некропола;

Наводи [уреди | уреди извор]

- ↑ Коцо, Димче (1996). *Археолошка карта на Република Македонија*. Скопје: МАНУ. ISBN 9789989101069
- ↑ Алексова, Б., *Средновековни наоѓалишта во Полозите*, Гласник на Институтот за Национална Историја, III-1, Скопје 1959



Оваа статија поврзана со македонската археологија е никулец. Можете да помогнете со тоа што ќе ја проширите.

Археолошки локалитет
„Стојанов Камен“



Стојанов Камен
(Име на локалитетот)

Местоположба 41°52′36″ СГШ 20°51′29″ ИГД﻿﻿

Основни податоци

Име	Стојанов Камен
Место	Калиште
Општина	Врапчиште
Тип	 црква некропола





Хвала на пажњи!