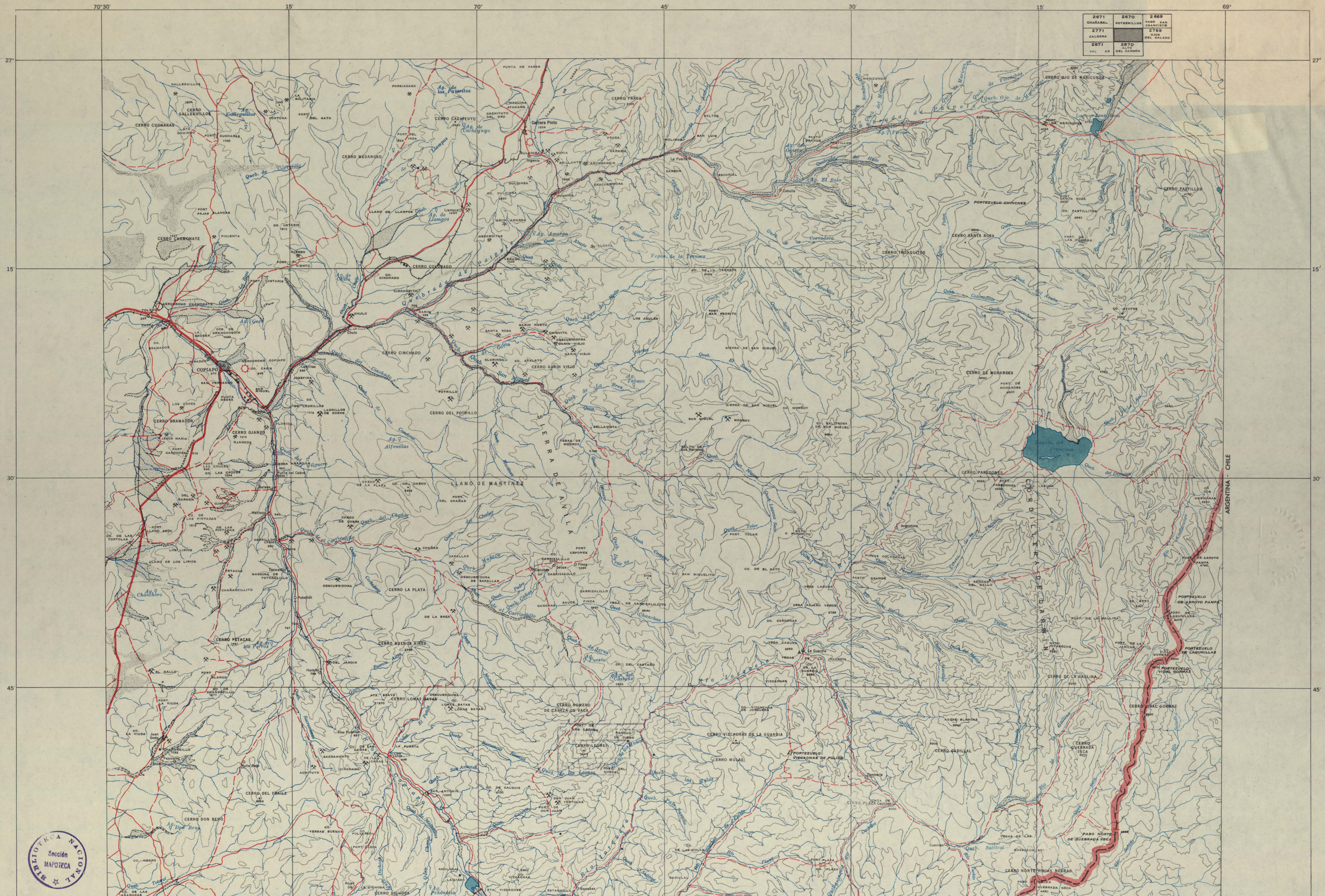
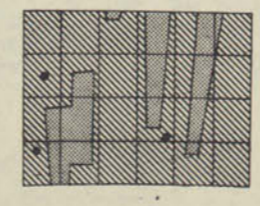


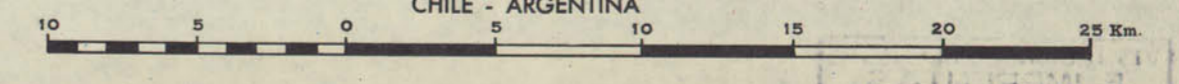
2671	2670	2669
CHABAL	POTRILLON	PASO SAN FRANCISCO
2771	2770	2769
CALDERA		QUEBRADA DEL BALLEDO
2871	2870	2869
VAL AR	DEL CARMEN	



- LEYENDA**
- Caminos de 1.ª clase
 - Caminos de 2.ª clase
 - Caminos provisionales y senderos
 - Ferrocarriles
 - Canales de regadío
 - Cortes del terreno
 - Terreno anegadizo
 - ★ Faros
 - ++ Rocas
 - Campo de Aviación Militar
 - Aeropuerto Civil
 - Aeropuerto Civil y Militar (mixto)
 - Campo de Aviación



- VALOR DEL DIAGRAMA.**
- COMPILACION DE FOTOGRAFIAS TRIMETROGON
 - INFORMACION SOLO DE MAPAS
 - INFORMACION DE MAPAS APROXIMADOS
 - PUNTOS DE CONTROL USADOS EN LA COMPILACION (A EN LA CARTA)



ESCALA 1:250.000