

付印-97

DG131-23



昭和56年分

相続税財産評価基準

(富山県)

金沢国税局

DG131
23



81W34099

相続税財産評価基準の適用について

1. この評価基準は、昭和56年中に、相続、遺贈又は贈与のあったものに係る相続税及び贈与税の財産の評価について適用する。
2. この評価基準に定めのない財産については、課税時期に適用される相続税財産評価に関する基本通達（以下「評価基本通達」という。）に定めるところにより評価する。
3. この評価基準の評価方法等については、それぞれの部及び評価基本通達に定めるところにより評価する。

（注）この評価基準における固定資産税評価額とは、地方税法（昭和25年法律226号）

第381条（固定資産課税台帳の登録事項）の規定により、土地課税台帳若しくは土地補充課税台帳（同条第8項の規定により土地補充課税台帳とみなされたものを含む。）又は家屋課税台帳若しくは、家屋補充課税台帳に登録された基準年度の価格又は比準価格をいう。

4. この評価基準によって評価することが著しく不相当と認められるものについては、国税局長の指示を受けて評価する。

（注）「著しく不相当と認められる」とは、例えば、地域開発等急激な社会、経済環境の変化に伴う地価の著しい変動等により、年の中途から評価基準の改訂を要する場合等をいう。

目 次

	頁
I. 土地の部（宅地、農地、山林、原野）	I - 1
1. 宅地、農地、山林、原野の評価方法等	I - 2
2. 別表1 宅地造成費の標準価額	I - 5
3. 別表2 宅地、田、畑、山林、原野の評価基準表	I - 6
II. 路線価設定地域図の部	II - 1
III. その他の部	III - 1
1. 牧場、池沼	III - 2
2. 鉱泉地	III - 2
3. 雑種地	III - 3
4. 家屋	III - 3
5. 果樹	III - 4
6. 立木	III - 4
7. 立竹	III - 9
8. 牛豚	III - 9
9. 電話加入権	III - 9
10. 保有米及び未収穫米	III - 10
11. 気配相場のある株式として国税局長が指定した銘柄	III - 10
IV. 参考資料	IV - 1
1. 残価率表	IV - 2
2. 複利表	IV - 3
3. メートル法換算基準表	IV - 3

目 次

頁

1-1 (複製) 林山, 眞島, 眞子 (原) 1

2-1 石井 2

3-1 藤原 3

4-1 山本 4

5-1 山本 5

6-1 山本 6

7-1 山本 7

8-1 山本 8

9-1 山本 9

10-1 山本 10

11-1 山本 11

12-1 山本 12

13-1 山本 13

14-1 山本 14

15-1 山本 15

16-1 山本 16

17-1 山本 17

18-1 山本 18

19-1 山本 19

20-1 山本 20

21-1 山本 21

22-1 山本 22

23-1 山本 23

24-1 山本 24

25-1 山本 25

26-1 山本 26

27-1 山本 27

28-1 山本 28

29-1 山本 29

30-1 山本 30

31-1 山本 31

32-1 山本 32

33-1 山本 33

34-1 山本 34

35-1 山本 35

36-1 山本 36

37-1 山本 37

38-1 山本 38

39-1 山本 39

40-1 山本 40

41-1 山本 41

42-1 山本 42

43-1 山本 43

44-1 山本 44

45-1 山本 45

46-1 山本 46

47-1 山本 47

48-1 山本 48

49-1 山本 49

50-1 山本 50

51-1 山本 51

52-1 山本 52

53-1 山本 53

54-1 山本 54

55-1 山本 55

56-1 山本 56

57-1 山本 57

58-1 山本 58

59-1 山本 59

60-1 山本 60

61-1 山本 61

62-1 山本 62

63-1 山本 63

64-1 山本 64

65-1 山本 65

66-1 山本 66

67-1 山本 67

68-1 山本 68

69-1 山本 69

70-1 山本 70

71-1 山本 71

72-1 山本 72

73-1 山本 73

74-1 山本 74

75-1 山本 75

76-1 山本 76

77-1 山本 77

78-1 山本 78

79-1 山本 79

80-1 山本 80

81-1 山本 81

82-1 山本 82

83-1 山本 83

84-1 山本 84

85-1 山本 85

86-1 山本 86

87-1 山本 87

88-1 山本 88

89-1 山本 89

90-1 山本 90

91-1 山本 91

92-1 山本 92

93-1 山本 93

94-1 山本 94

95-1 山本 95

96-1 山本 96

97-1 山本 97

98-1 山本 98

99-1 山本 99

100-1 山本 100

目次

1 (複製) 林山, 眞島, 眞子 (原) 1

2 石井 2

3 藤原 3

4 山本 4

5 山本 5

6 山本 6

7 山本 7

8 山本 8

9 山本 9

10 山本 10

11 山本 11

12 山本 12

13 山本 13

14 山本 14

15 山本 15

16 山本 16

17 山本 17

18 山本 18

19 山本 19

20 山本 20

21 山本 21

22 山本 22

23 山本 23

24 山本 24

25 山本 25

26 山本 26

27 山本 27

28 山本 28

29 山本 29

30 山本 30

31 山本 31

32 山本 32

33 山本 33

34 山本 34

35 山本 35

36 山本 36

37 山本 37

38 山本 38

39 山本 39

40 山本 40

41 山本 41

42 山本 42

43 山本 43

44 山本 44

45 山本 45

46 山本 46

47 山本 47

48 山本 48

49 山本 49

50 山本 50

51 山本 51

52 山本 52

53 山本 53

54 山本 54

55 山本 55

56 山本 56

57 山本 57

58 山本 58

59 山本 59

60 山本 60

61 山本 61

62 山本 62

63 山本 63

64 山本 64

65 山本 65

66 山本 66

67 山本 67

68 山本 68

69 山本 69

70 山本 70

71 山本 71

72 山本 72

73 山本 73

74 山本 74

75 山本 75

76 山本 76

77 山本 77

78 山本 78

79 山本 79

80 山本 80

81 山本 81

82 山本 82

83 山本 83

84 山本 84

85 山本 85

86 山本 86

87 山本 87

88 山本 88

89 山本 89

90 山本 90

91 山本 91

92 山本 92

93 山本 93

94 山本 94

95 山本 95

96 山本 96

97 山本 97

98 山本 98

99 山本 99

100 山本 100

I. 土地の部 (宅地、農地、山林、原野)

宅地、農地、山林、原野の評価方法等 1 - 2

別表 1 宅地造成費の標準価額 1 - 5

別表 2 宅地、田、畑、山林、原野の評価基準表 1 - 6

(狸鼠, 林山, 虫鼻, 虫字) 陪 の 虫 土 . I

頁

3 - |

香越衣面羽の狸鼠, 林山, 虫鼻, 虫字

2 - |

藤田華陽の費如虫字

「虫眼」

2 - |

文章基面羽の狸鼠, 林山, 虫, 田, 虫字

「虫眼」

宅地、農地、山林、原野の評価方法等

宅地、農地、山林、原野の評価は、別表2 宅地、田、畑、山林、原野の評価基準表により、次に掲げる方法によって行う。

1. 宅地及び宅地の上に存する権利

(1) 宅地の評価方式及び評価方法

宅地の価額は、適用地域に従い、それぞれ次に掲げる方式及び評価方法により評価する。

イ. 路線価方式

別表2 の「路」の表示のある宅地（以下「路線価設定地域」という。）は、路線価設定地域図に記載の路線価を基として評価する。

ロ. 倍率方式

路線価設定地域以外の宅地は、固定資産税評価額に別表2 の適用地域ごとに定める倍率を乗じて計算した金額によって評価する。

(2) 借地権割合

イ. 路線価設定地域内の借地権割合は、路線価設定地域図の「適用上の留意事項」の3に掲げる割合による。

ロ. 倍率地域内の借地権割合は、別表2 の「借地権割合」欄に掲げる割合による。

(3) 貸宅地等の評価

イ. 貸宅地、貸家建付地、借地権、貸家建付借地権、転貸借地権及び転借権の価額は、次表に掲げる算式により評価する。

貸宅地	(自用宅地とした場合の評価額) (借地権割合) (評価額) 円 × (1 - 0.) = 円
貸家建付地	(自用宅地とした場合の評価額) (借地権割合) (借家権割合) (評価額) 円 × { 1 - (0. × 0.) } = 円
借地権	(自用宅地とした場合の評価額) (借地権割合) (評価額) 円 × 0. = 円 M
貸借家建付地	(M) (借家権割合) (評価額) 円 × (1 - 0.) = 円
転貸借地権	(M) (借地権割合) (評価額) 円 × (1 - 0.) = 円
転借権	(M) (借地権割合) (評価額) 円 × 0. = 円

ロ. 借地権割合が30%に満たない場合は、貸宅地又は貸家建付地の価額について評価減をするが、借地権、貸家建付借地権、転貸借地権、又は転借権の評価はしない。

(4) 事業又は居住の用に供されていた宅地

イ. 事業又は居住の用に供されていた宅地の評価

相続又は遺贈により取得した宅地（宅地の上に存する権利を含む。以下同じ。）で、その相続又は遺贈に係る被相続人（遺贈者を含む。以下同じ。）の事業又は居住の用に供されていたものの価額（その宅地の地積がハに掲げる地積を越える場合には、ハに掲げる地積に対応する部分の価額）は、評価基本通達第2章第2節の定めにかかわらず、同節の定めにより評価したその宅地の価額の100分の80に相当する金額によって評価する。

ロ. 「事業又は居住の用に供されていた宅地」の範囲

イにより評価する「事業又は居住の用に供されていた宅地」の範囲は、次による。

(イ) 事業の用に供されていた宅地

事業の用に供されていた宅地とは、相続開始時において被相続人がその営む事業の用に供していた宅地をいい、貸付けていた宅地及び貸付けていた建物の存する宅地は、これに該当しないものとする。

(ロ) 居住の用に供されていた宅地

居住の用に供されていた宅地とは、相続開始時において被相続人が居住の用に供していた宅地をいい、これに該当する宅地が2以上ある場合には、相続開始時において被相続人が主として居住の用に供していた宅地をいうものとする。

(ハ) 事業又は居住の用とそれら以外の用との双方の用途に供されていた宅地の事業又は居住の用に供されていた部分の判定

事業又は居住の用に供する建物の一部が貸付けられている場合のように、その宅地が事業又は居住の用とそれら以外の用との双方の用途に供されていたものである場合には、原則として、それぞれの用途に供されていた建物の床面積に応じてあん分して算出した宅地の地積に対応する部分がそれぞれの用途に供されていたものとする。ただし、事業又は居住の用以外の用に供されていた部分の地積がその宅地の地積の10分の1以下であるときは、その宅地の全部が事業又は居住の用に供されていたものとすることができるものとする。

ハ. 宅地の地積

イにより評価する事業又は居住の用に供されていた宅地の地積は、それらの土地の地積の合計数が200平方メートルを超える場合には、そのうち200平方メートルまでのものとする。

この場合において、ロによる事業の用に供されていた宅地と居住の用に供されていた宅地との双方がある場合又は事業の用に供されていた宅地が2以上ある場合に

は、それらの宅地のうち納税者が選択した宅地の200平方メートルまでの地積によるものとし、納税者の選択がない場合には、単位地積当りの評価が高い宅地から順次選択した宅地の200平方メートルまでの地積によるものとする。

2. 農地及び農地の上に存する権利

(1) 農地の区分

農地は次に掲げる区分による。この区分は別表2の「田」、「畑」欄に次のとおり表示した。

イ. 純農地 …………… (純)

ロ. 中間農地 …………… (中)

ハ. 市街地周辺農地 …………… (周)

ニ. 市街地農地 …………… 表示はないが上記イ. ロ. ハのうち、次のいずれかに該当する農地

(イ) 農地法の規定により転用許可を受けた農地

(ロ) 市街化区域内にある農地のうち、県知事に転用の届出のあった農地

(ハ) 農地法の規定により転用許可を要しない農地として県知事の指定を受けた農地

(2) 農地の評価方式及び評価方法

農地の価額は、農地の区分に従い、それぞれ次に掲げる方式及び算式により評価する。

イ. 純農地及び中間農地

倍率方式 …………… その農地の固定資産税評価額 × 別表2 に掲げる倍率

ロ. 市街地周辺農地

市街地周辺農地は、別表2 に倍率を定めている地域にある農地については倍率方式、それ以外の地域にある農地については比準方式によりそれぞれ評価する。

(イ) 倍率方式 …… (その農地の固定資産税評価額 × 別表2 に掲げる倍率)

× 0.8

(ロ) 比準方式 …… (その農地が宅地であるとした場合の1平方メートル当りの価額 - 別表1 に掲げる宅地造成費) × 0.8 × 地積

ハ. 市街地農地

市街地農地は、別表2 に倍率を定めている市街地周辺農地の地域にある農地については倍率方式、それ以外の地域にある農地については比準方式によりそれぞれ評価する。

(イ) 倍率方式 …… その農地の固定資産税評価額 × 別表2 に掲げる倍率

(ロ) 比準方式 …… (その農地が宅地であるとした場合の1平方メートル当りの価額 - 別表1 に掲げる宅地造成費) × 地積

(3) 小作に付されている農地

小作に付されている農地の価額は、自作地である場合の価額から耕作権の価額又は相続税法第23条(地上権及び永小作権の評価)の規定による価額を控除した金額により評価する。

(4) 耕作権

耕作権の価額は、農地の区分に従いそれぞれ次に掲げるところにより評価する。

イ. 純農地及び中間農地

自作地とした場合における価額の100分の50に相当する金額

ロ. 市街地周辺農地及び市街地農地

その農地が転用される場合に支払われるべき離作料の額、その農地の付近にある宅地に係る借地権の価額等を参しゃくして求めた価額によって評価する。

ただし、これに代えて、その耕作権の目的となっている農地の自作地とした場合における価額に、次表に掲げる割合を乗じて算出した金額によって評価することとしても差し支えない。

適用区域		耕作権割合
石川県	市街化区域内	100分の35
	上記以外	100分の40
福井県	全地域	100分の35
富山県	全地域	100分の40

3. 山林、原野及び山林、原野の上に存する権利

(1) 山林(原野)の区分

山林(原野)は、次に掲げる区分による。この区分は別表2の「山林・原野」欄に次のとおり表示した。

イ. 純山林(原野) …… (純)

ロ. 中間山林(原野) …… (中)

ハ. 市街地山林(原野) …… (市)ただし、法規制及び急斜面等で宅地造成が困難なものを除く。

(2) 山林(原野)の評価方式及び評価方法

山林(原野)の価額は、次に掲げる方式及び算式により評価する。

イ. 純山林(原野)及び中間山林(原野)

倍率方式 …… その山林(原野)の固定資産税評価額 × 別表2 に掲げる倍率

ロ. 市街地山林(原野)

比準方式 …… (その山林(原野)が宅地であるとした **別表1** に掲げ
 場合の1平方メートル当りの価額 × 地積
 × 地積)
 × 地積

なお、上記(1)のハのただし書の山林(原野)については、近傍類似の中間山林(原野)又は純山林(原野)に準じて評価する。

(3) 貸し付けられている山林(原野)

貸し付けられている山林(原野)の価額は、上記に掲げる方式により評価した山林(原野)の価額から相続税法第23条(地上権及び永小作権の評価)の規定又は財産評価通達「54」の定めにより評価した山林(原野)に係る地上権又は賃借権の価額を控除した金額によって評価する。

4. その他

イ. **別表2** の「町名又は大字名」及び「丁目又は字名等」欄に表示した町名等は、土地台帳又は住居表示の町名等のほか通称名を用いたところもある。

ロ. **別表2** の「市調の別」欄に「市」とあるのは市街化区域を、「調」とあるのは市街化調整区域を、斜線は都市計画法第7条の都市計画区域の区分を定めていない地域を示す。

ハ. **別表2** の「丁目又は字名等」欄に道路名又は幅員を表示していない道路(都市計画法第5条に定める都市計画区域内に付設のもの)とは、建築基準法第42条の規定による道路である。

ニ. **別表2** の「丁目又は字名等」欄に農用地区域と表示のあるものは、農業振興地域の整備に関する法律第8条第2項第1号に規定する農用地区域内にある農地をいう。

別表 1

宅地造成費の標準価額

1. 農地の宅地造成費(1平方メートル当り)

宅地造成費の標準価額		摘 要
100円+200円×土盛の高さ (「土盛の高さ」の単位は10cmとする)		1. 土盛を要する高さは、原則として道路と同じ高さとするが、付近の宅地の状況から、これによることが適当でないときは、付近の宅地の状況を勘案して定める。 2. 標準宅地造成費は、地形、土地の状況により100分の25以内の加算をすることができる。 3. 上記の造成費を控除して求めた宅地比準価額が、隣接する中間農地又は純農地の評価額を下回る場合は、隣接する中間農地又は純農地の評価額にとどめることとする。
計	土盛の高さ 1㎡当り	
	0cm 100円	
	30 700	
	60 1,300	
	90 1,900	
例	120 2,500	
	150 3,100	

2. 山林、原野の宅地造成費(1平方メートル当り)

宅地造成費の標準価額		摘 要
傾 斜 度	1㎡当り	1. 傾斜度に応ずる宅地造成費の適用に当たっては、地形、土地の状況により100分の30以内の増減をすることができる。 2. 上記の造成費を控除して求めた宅地比準価額が、隣接する中間山林(原野)又は純山林(原野)の評価額を下回る場合は、隣接する中間山林(原野)の評価額にとどめることとする。 3. 傾斜度に応ずる宅地造成費は、原則として傾斜地(山腹)を加工し、擁壁を施して単独造成工事を施工とした場合の造成費の標準価額であるから、これと著しく立地条件を異にする等で、この標準価額を適用することが不適当な土地の造成費は、この項にかかわらず、個別に評定することとする。 (傾斜度の判定) 1. 傾斜度を測定する起点は、評価すべき土地に最も近い道路面の高さ又は評価すべき土地の最下端とし、傾斜の頂点は評価すべき土地の頂点とする。 2. 傾斜の度合が異なる多面的な土地についての傾斜度は、それぞれの面の傾斜度の平均値とする。
5度以下	850円	
10 "	2,100	
15 "	2,900	
20 "	3,800	
25 "	5,000	
30 "	6,100	

別表 2

宅地・田・畑・山林・原野の評価基準表

税務署別目次

税務署名	市町村名	頁	税務署名	市町村名	頁	税務署名	市町村名	頁
富山	富山市	1-7	魚津	宇奈月町	1-44	砺波	小矢部市	1-69
	大沢野町	1-29		上市町	1-44		福野町	1-71
	大山町	1-31		立山町	1-45		城端町	1-72
	婦中町	1-31		舟橋村	1-48		井波町	1-74
	八尾町	1-33	高岡市	1-49	庄川町		1-75	
	山田村	1-34	氷見市	1-59	井口村		1-76	
	細入村	1-34	新湊市	1-61	平村		1-76	
魚津	魚津市	1-35	小杉町	1-62	上平村	1-77		
	黒部市	1-38	大門町	1-64	利賀村	1-77		
	滑川市	1-40	大島町	1-65	福光町	1-77		
	入善町	1-42	下村	1-66	福岡町	1-78		
	朝日町	1-43	砺波市	1-66				

表準基礎積の裡京・林山・畝・田・紙宇

宅地造成費の算定		算定	
1000円+200円×土盛の高さ	1. 土盛を要する高さは、原則として道路と同じ高さとするが、付近の宅地の状況から、これによることが適当でないときは、付近の宅地の状況を勘案して定める。	1000円	2. 標準宅地造成費は、地形、土地の状況により100分の25以内の加算をすることができる。
土盛の高さ 1m当り		700円	3. 上記の造成費を控除して求めた宅地比準価額が、隣接する中間農地又は純農地の評価額を下回る場合は、隣接する中間農地又は純農地の評価額に引き上げる。
1000円		1300円	

頁	各 林 田 市	各 畝 農 地	頁	各 林 田 市	各 畝 農 地
1-69	市 稻 天 小		1-44	市 日 奈 宇	
1-71	市 裡 藤		1-44	市 市 土	
1-72	市 湖 城		1-48	市 山 立	
1-74	市 野 井		1-48	市 田 供	
1-75	市 川 庄		1-49	市 田 高	
1-76	市 口 井	新 田	1-59	市 泉 水	
1-76	市 平		1-61	市 泰 香	
1-77	市 平 土		1-63	市 田 小	
1-77	市 買 味		1-64	市 田 大	
1-77	市 次 藤		1-65	市 田 大	
1-78	市 岡 藤		1-66	市 田 不	
			1-66	市 田 部	

署名		富山		適用地域名		評価方式又は評価倍率等																							
市町村名	音順	町名又は大字名	丁目又は字名	市調の別	借地権割合(%)	評価方式又は評価倍率等				林野(倍)																			
						宅地(倍)	田(倍)	畑(倍)	山原																				
富山	富	安住町		市																									
		荒町																											
		相生町																											
		愛宕町	1丁目~2丁目																										
		旭町																											
	あ	安養坊	附属小学校前通りの道路沿い		調																								
			上記以外の道路沿い	(周) 比準 (周) 比準																									
			上記以外	(周) 4.7 (周) 4.7																									
			附属小学校前通りの道路沿い	(周) 4.4 (周) 4.4 (中) 35.0																									
	あ	暁町	県道流杉・双代線沿い		調																								
			上記以外	(中) 29.0 (中) 45.5																									
	あ	青葉町	県道流杉・双代線沿い		調																								
			上記以外	(中) 21.0 (中) 36.0																									
		あ	秋吉	県道流杉・双代線沿い										調															
				県道富山・立山線沿い									(周) 比準 (周) 比準																
				上記以外の道路沿い									(周) 2.5 (周) 2.5																
				上記以外									(周) 2.5 (周) 2.5																
		あ	朝菜町	1丁目~6丁目										調															
				赤田新町																									
			あ	赤田									国道41号線沿い										調						
国道東猪谷・富山線沿い													(周) 比準 (周) 比準																
上記以外の道路沿い	(周) 3.1 (周) 3.1																												
上記以外	(周) 5.1 (周) 5.1																												
あ	有明町		国道359号線沿い		調																								
			一部	(周) 4.5 (周) 4.5																									
あ	有沢	国道359号線沿い		調																									
		県道有沢線沿い	(周) 2.8 (周) 2.8																										
		農用地区域以外	(周) 比準 (周) 比準																										
		農用地区域	(周) 4.5 (周) 4.5																										
あ	有沢	上記以外		調																									
		農用地区域以外	(純) 11.7 (純) 18.5																										
あ	有沢	上記以外		調																									
		農用地区域以外	(純) 11.7 (純) 18.5																										

署名		富山		適用地域名		評価方式又は評価倍率等						
市町村名	音順	町名又は大字名	丁目又は字名	市調の別	借地権割合(%)	評価方式又は評価倍率等				林野(倍)		
						宅地(倍)	田(倍)	畑(倍)	山原			
富山	富	有沢	上記以外	調	45	2.8	(純) 14.0	(純) 24.0				
		有沢苑										
		赤江町										
		曙町										
		あ	綾田町									県道沿い
	上記以外の道路沿い			(周) 2.4 (周) 2.4								
	上記以外			(周) 3.6 (周) 3.6								
	あ	朝日	農用地区域以外		調	45	2.8	(中) 10.5 (中) 13.3	(純) 5.4 (純) 7.1			
			農用地区域	(周) 比準 (周) 比準								
	あ	荒川	国道41号線沿い		市	路	路	(周) 比準 (周) 比準	(周) 比準 (周) 比準			
			県道草島東線沿い	(周) 6.2 (周) 6.2								
			市道長江・藤の木線沿い	(周) 2.6 (周) 2.6								
			上記以外の道路沿い	(周) 3.0 (周) 3.0								
			上記以外	(純) 26.1 (純) 46.1								
			市道長江・藤の木線沿い	(純) 18.2 (純) 32.7								
	あ	新屋新町	道路沿い		市	45	4.1	(周) 4.0 (周) 4.0	(周) 3.0 (周) 3.0			
			上記以外	(中) 20.0 (中) 28.2								
			農用地区域以外	(純) 7.0 (純) 9.1								
			農用地区域	(周) 3.1 (周) 3.1								
	あ	粟島町	1丁目~3丁目		市	路	路	(周) 2.5 (周) 2.5	(周) 2.5 (周) 2.5			
道路沿い			(周) 4.0 (周) 4.0									
あ	旭ヶ丘	上記以外		調								
		上記以外	(純) 5.4 (純) 6.1 (純) 8.0									
あ	青柳	上記以外		調								
		上記以外	(純) 7.9 (純) 10.5									
あ	青柳新	県道沿い		調								
		上記以外	(純) 8.3 (純) 11.0									
あ	秋ヶ島	県道沿い		調								
		上記以外	(純) 4.5 (純) 3.7									
あ	悪王寺	県道沿い		調								
		上記以外	(純) 4.5 (純) 10.0 (純) 12.7									
あ	悪王寺	上記以外		調								
		上記以外	(純) 8.2 (純) 10.5									

署名 富 山

市町村名	適用地域名			市調の別	借地権割合(%)	評価方式又は評価倍率等				
	音順	町名又は大字名	丁目又は字名			宅地(倍)	田(倍)	畑(倍)	山原	林野(倍)
富山	岩瀬高畠町	1区~4区	道路沿い	45	2.5	(周) 3.2	(周) 3.2			
			上記以外			(周) 2.7	(周) 2.7			
	岩瀬天神町	1区~2区		2.8						
	岩瀬同和町									
	岩瀬仲町									
	岩瀬新川町	1区 2区		50	2.5					
	岩瀬萩浦町									
	岩瀬白山町	1区 2区	県道魚津・氷見線沿い	45	2.8					
			上記以外			国鉄富山港線以西	—	—		
			国鉄富山港線以東							
	岩瀬福来町									
	岩瀬文化町	1区 2区	県道魚津・氷見線沿い	50	2.5					
			上記以外			2.7				
	岩瀬前田町			45	2.8					
	岩瀬松原町		県道魚津・氷見線沿い	50	2.5					
			上記以外							
	岩瀬港町									
	今市	1区 2区	県道沿い	45	3.3	(周) 3.8	(周) 3.8			
			上記以外			道路沿い	(周) 2.7	(周) 2.7		
道路沿い以外						(周) 2.5	(周) 2.5			
一部			(純) 5.4			(純) 7.3				
石田			路	路	(純) 8.2	(純) 12.7				
石田万葉台			45	3.8						
内幸町										
牛島本町	1丁目~2丁目		路	路						
牛島新町										
牛島町										
梅沢町										
上野新	1区 2区	県道富山港線沿い	50	2.1	(周) 3.9	(周) 3.9				
		上記以外の道路沿い	45	2.7	(周) 3.3	(周) 3.3				

署名 富 山

市町村名	適用地域名			市調の別	借地権割合(%)	評価方式又は評価倍率等				
	音順	町名又は大字名	丁目又は字名			宅地(倍)	田(倍)	畑(倍)	山原	林野(倍)
富山	上野新	1区~4区	上記以外	市			(周) 2.3	(周) 2.3		
	打出			45	3.3	(純) 4.9	(純) 4.9			
	打出新									
	上野	1区 2区	県道東猪谷・富山港線沿い	調	5.4	(中) 10.0	(中) 12.7			
			上記以外			(純) 8.3	(純) 10.9			
			農用地区域以外 農用地区域			(中) 6.6	(中) 8.4			
			農用地区域以外 農用地区域			(純) 4.9	(純) 6.6			
	越前町			市	路	路				
	蛭町									
	永楽町									
	荏原新町			調	50	3.3				
	荏原南台団地									
	江本			30	4.0	(純) 5.4	(純) 7.1			
	大手町									
	太田口通り	1丁目~3丁目								
	於保多町									
	音羽町	1丁目~2丁目								
	雄山町						(周) 比準	(周) 比準		
	大泉町	1丁目~3丁目								
大泉東町	1丁目~2丁目									
大泉北町										
大泉本町	1丁目~2丁目		市	路	路					
大泉中町										
大泉	1区 2区	県道中番・富山線沿い	調			(周) 2.7	(周) 2.7			
		上記以外の道路沿い				(周) 2.9	(周) 2.9			
		上記以外								
大町南台										
大町	1区 2区	県道立山公園線沿い	調			(周) 比準	(周) 比準			
		県道東猪谷・富山線沿い				(周) 比準	(周) 比準			
		上記以外の道路沿い				(周) 3.3	(周) 3.3			

署名		富山		適用地域名		評価方式又は評価倍率等					
市町村名	音順	町名又は大字名	丁目又は字名	市調の別	借地権割合(%)	宅地(倍)		畑(倍)		山原	林野(倍)
						宅地(倍)	田(倍)	畑(倍)	山原		
富山	お	大町	上記以外	市	路	路	(周) 2.4	(周) 2.4			
			奥田寿町								
			奥田新町								
		奥田双葉町					(周) 比準	(周) 比準			
		奥田本町	富山港線沿い								
			富山駅北線(バイパス)沿い								
			上記以外				(周) 3.4	(周) 3.4			
		奥井町					(周) 比準	(周) 比準			
		大島新町						3.2			
		大島	県道富山・立山線沿い				50	2.5	(周) 2.7	(周) 2.7	
			県道有沢線沿い					3.3	(周) 4.8	(周) 4.8	
			上記以外				道路沿い	45	5.0	(周) 4.0	(周) 4.0
道路沿い以外	(周) 2.7			(周) 2.7							
県道富山・立山線沿いと北側	農用地域以外		50	2.5	(中) 21.5	(中) 28.9					
	農用地域				(純) 15.2	(純) 20.2					
	農用地域以外				(中) 21.5	(中) 28.9					
県道有沢線沿い	農用地域	3.3	(純) 15.0	(純) 20.0							
上記以外	農用地域	5.6	(中) 20.6	(中) 25.2							
	農用地域		(純) 15.0	(純) 20.0							
大江干	近藤食品前通りの道路沿い	45	3.3	(周) 2.9	(周) 2.9						
	上記以外の道路沿い			(周) 4.1	(周) 4.1						
	上記以外			2.8	(周) 2.6	(周) 2.6					
太田	一部	市	路	路							
	県道沿い				3.1	(周) 4.0	(周) 4.0				
	上記以外				道路沿い	45	4.2	(周) 3.2	(周) 3.2		
					道路沿い以外			(周) 2.5	(周) 2.5		
	県道沿い				農用地域以外	調	3.1	(中) 23.7	(中) 29.1		

署名		富山		適用地域名		評価方式又は評価倍率等						
市町村名	音順	町名又は大字名	丁目又は字名	市調の別	借地権割合(%)	宅地(倍)		畑(倍)		山原	林野(倍)	
						宅地(倍)	田(倍)	畑(倍)	山原			
富山	お	太田	県道沿い	調	調	調	3.1	(純) 18.2	(純) 23.6			
			上記以外				農用地域以外	4.2	(中) 12.7	(中) 16.3		
							農用地域	(純) 8.3	(純) 10.9			
		太田南町	県道沿い	市	路	路	45	3.1	(周) 4.0	(周) 4.0		
			上記以外の道路沿い					(周) 3.2	(周) 3.2			
			上記以外					(周) 2.5	(周) 2.5			
			県道沿い					4.2	(純) 18.2	(純) 23.7		
		大場	上記以外	調	調	調	調	(純) 8.3	(純) 10.9			
			上記以外					(純) 5.4	(純) 7.3			
		大宮町	県道沿い	調	調	調	調	3.1	(純) 18.2	(純) 23.7		
			上記以外					4.1	(純) 8.3	(純) 10.9		
		追分茶屋	県道沿い	市	路	路	50	3.7	(周) 3.3	(周) 3.3		
			上記以外					45	3.0	(周) 3.6	(周) 3.6	(市) 比準
			県道沿い					50	3.7	(純) 10.0	(純) 12.7	
			上記以外					3.0	(純) 7.2	(純) 9.1		
		大塚	国道8号線沿い	調	調	調	45	2.2				
			上記以外					(純) 5.4	(純) 7.3	(純) 8.0		
		大井		調	調	調	40	3.1				
		押上		調	調	調	30					
		か	上本町		市	市	市					
鹿島町	1丁目~2丁目											
金屋	農用地域以外		調	調	調	調	(中) 18.2	(中) 33.7	(中) 20.0			
	農用地域						(純) 10.4	(純) 18.9				
春日町	道路沿い		市	路	路	路	(周) 2.2	(周) 2.2				
	上記以外						(周) 3.0	(周) 3.0				
掛尾町	国道41号線沿い		市	路	路	市	(周) 2.6	(周) 2.6				
	上記以外の道路沿い	(周) 2.3					(周) 2.3					
	上記以外	(周) 2.9					(周) 2.9					
上袋	国道41号線沿い	市	路	路	市	(周) 比準	(周) 比準					
	県道東猪谷・富山線沿い					(周) 3.1	(周) 3.1					

署名		富山		適用地域名		評価方式又は評価倍率等							
市町村名	音順	町名又は大字名	丁目又は字名	市調の別	借地権割合(%)	宅地(倍)		畑(倍)		山原	林野(倍)		
						(周)	(純)	(周)	(純)				
富山	上袋		上記以外の道路沿い	市	路		(周)	4.7	(周)	4.7			
							(周)	4.3	(周)	4.3			
	上新保		道路沿い	市	路		(周)	5.8	(周)	5.8			
							(周)	4.3	(周)	4.3			
	上赤江町	1丁目~2丁目	産業道路沿い	市	路		(周)	比準	(周)	比準			
							(周)	3.3	(周)	3.3			
	上赤江		道路沿い	市	路	45	3.8	(周)	3.9	(周)	3.9		
								(周)	3.3	(周)	3.3		
	上富居(通称問屋町を除く)		県道沿い	市	路	50	3.0	(周)	5.1	(周)	5.1		
								(周)	4.2	(周)	4.2		
	上庄町(新庄町)		上記以外の道路沿い	市	路	45	2.5	(周)	2.9	(周)	2.9		
								(周)	1.9	(周)	1.9		
	上飯野新町		道路沿い	市	路	50	3.3						
	上飯野		1丁目~3丁目	市	路	50	3.1						
	上飯野		市道鍋田・一本木線沿い	市	路	45	7.0	(周)	7.5	(周)	7.5		
								(純)	10.9	(純)	18.2		
	上飯野		市道鍋田・一本木線以南	市	路	45	7.0	(周)	6.2	(周)	6.2		
								(純)	10.9	(純)	18.2		
上飯野		市道鍋田・一本木線以北	市	路	45	7.0	(周)	3.3	(周)	3.3			
							(周)	10.0	(周)	10.0			
金代		市道鍋田・一本木線以南	市	路	45	7.0	(周)	6.4	(周)	6.4			
							(純)	10.9	(純)	18.2			
川原毛		市道鍋田・一本木線以北	市	路	45	7.0	(周)	4.5	(周)	4.5			
							(周)	3.3	(周)	3.3			
川原毛		道路沿い	市	路	50	3.3	(純)	12.8	(純)	17.3			
							(周)	3.3	(周)	3.3			
川原毛		市道鍋田・一本木線以南	市	路	50	3.3	(周)	3.0	(周)	3.0			
							(純)	15.5	(純)	20.0			
海岸通		市道鍋田・一本木線以北	市	路	45	2.6	(周)	3.9	(周)	3.9			

署名		富山		適用地域名		評価方式又は評価倍率等							
市町村名	音順	町名又は大字名	丁目又は字名	市調の別	借地権割合(%)	宅地(倍)		畑(倍)		山原	林野(倍)		
						(周)	(純)	(周)	(純)				
富山	海岸通		上記以外	市	路	45	2.4	(周)	4.4	(周)	4.4		
								(周)	3.4	(周)	3.4		
	海岸通		道路沿い	市	路	45	2.4	(中)	13.0	(中)	13.0		
								(純)	7.2	(純)	9.1		
	加古町		農用地区域以外	市	路	45	2.6						
	願海寺		農用地区域	市	路	50	2.4	(純)	15.1	(純)	17.5		
								(純)	6.8	(純)	8.7		
	願海寺新町		県道富山・高岡線沿い	市	路	50	2.4						
	金山新(富浦町を除く)		上記以外	市	路	45	2.1	(純)	5.8	(純)	7.5		
	開発新町		国道沿い	市	路	45	4.5	(中)	29.3	(中)	39.3		
								(純)	14.3	(純)	20.9		
	開発		上記以外	市	路	45	4.1	(中)	15.0	(中)	18.7		
								(純)	9.0	(純)	11.6		
	上今町		農用地区域以外	市	路	40	4.1	(純)	5.8	(純)	7.5	(純)	8.0
								(純)	7.1	(純)	8.5		
	上栄		農用地域	市	路	45	6.0	(純)	10.0	(純)	12.8		
								(純)	7.8	(純)	10.5		
上熊野		上記以外	市	路	45	4.1	(純)	6.6	(純)	8.4			
							(純)	5.4	(純)	7.1			
上栗山		農用地区域以外	市	路	45	3.2	(純)	9.4	(純)	12.4			
上千俵		市道鍋田・一本木線以南	市	路	40	4.1							
上布目		市道鍋田・一本木線以北	市	路	45	3.2	(純)	5.4	(純)	7.1	(純)	8.0	
							(純)	7.1	(純)	8.5			
上八日町		市道鍋田・一本木線以南	市	路	45	3.2	(純)	9.4	(純)	12.4			
北新町		市道鍋田・一本木線以北	市	路	45	2.5							
清住町		道路沿い	市	路	50	2.2	(周)	比準	(周)	比準			
							(中)	48.1	(中)	70.0			
木場町		市道鍋田・一本木線以南	市	路	45	2.5							
金泉寺		市道鍋田・一本木線以北	市	路	50	2.2	(周)	比準	(周)	比準			
							(中)	48.1	(中)	70.0			
金泉寺		国道41号線沿い	市	路	45	2.7	(周)	3.1	(周)	3.1			
							(周)	3.1	(周)	3.1			
金泉寺		国道8号線沿い(旧バイパス線を除く)	市	路	45	2.7							
金泉寺		上記以外	市	路	45	2.7	(周)	3.1	(周)	3.1			
							(周)	3.1	(周)	3.1			

署名		富山		適用地域名		評価方式又は評価倍率等						
市町村名	音順	町名又は大字名	丁目又は字名	市調の別	借地権割合(%)	宅地(倍)		畑(倍)		山原	林野(倍)	
						(周)	(中)	(周)	(中)			
富山	き	金泉寺	上記以外	道路沿い以外	市調	45	2.7	(周) 3.2	(周) 3.2			
			一部					(中) 21.0	(中) 38.2			
	経堂	市		国道41号線沿い		50	2.8	(周) 比準	(周) 比準			
				市道長江・藤の木線沿い				(周) 6.0	(周) 6.0			
				上記以外の道路沿い				(周) 4.8	(周) 4.8			
				上記以外				(周) 3.3	(周) 3.3			
				市道長江・藤の木線沿い				(純) 26.1	(純) 46.0			
				上記以外				(純) 18.2	(純) 32.7			
	北押川	調		上記以外		45	4.0	(純) 18.2	(純) 32.7			
								(純) 5.4	(純) 7.3			(純) 5.0
	北代	市		県道四方・中茶屋線沿い		45	3.2	(周) 2.5	(周) 2.5			
				上記以外	北陸線南以北陸線北			(周) 4.3	(周) 4.3			
		調		(藤ヶ丘団地を除く)	県道四方・中茶屋線沿い	農用地区域以外	45	3.2	(中) 41.8	(中) 42.7	(中) 30.0	
					上記以外	農用地区域			(純) 10.0	(純) 12.7		
						農用地区域以外			(中) 12.0	(中) 15.6		
						農用地区域			(純) 7.9	(純) 10.0		
		北代新	市		県道四方・中茶屋線沿い		45	3.1	(周) 2.5	(周) 2.5		
					上記以外				(周) 4.1	(周) 4.1		
					県道四方・中茶屋線沿い				(純) 12.0	(純) 15.6		
					上記以外				(純) 7.9	(純) 10.0		
北野	調		県道富山・高岡線沿い		50	2.6	(純) 23.0	(純) 26.7				
			上記以外				(純) 6.8	(純) 8.7				
経田	調		県道沿い		45	5.0	(純) 10.6	(純) 13.3				
			上記以外				(純) 8.3	(純) 11.0				
経力	調		県道沿い		45	5.0	(純) 10.6	(純) 13.3				
			上記以外				(純) 8.3	(純) 11.0				
公文名	市		県道有沢線沿い		40	3.8	(純) 7.1	(純) 8.9				
			上記以外の道路沿い				(周) 3.0	(周) 3.0				
			上記以外				(周) 2.2	(周) 2.2				
			黒瀬	国道41号線沿い				(周) 比準			(周) 比準	

署名		富山		適用地域名		評価方式又は評価倍率等					
市町村名	音順	町名又は大字名	丁目又は字名	市調の別	借地権割合(%)	宅地(倍)		畑(倍)		山原	林野(倍)
						(周)	(中)	(周)	(中)		
富山	き	黒瀬	空港道路沿い		市	40	3.0	(周) 比準	(周) 比準		
			上記以外の熊野川以東	道路沿い				(周) 4.3	(周) 4.3		
				上記以外				(周) 2.7	(周) 2.7		
			上記以外の熊野川以西	道路沿い				(周) 5.7	(周) 5.7		
				上記以外				(周) 4.3	(周) 4.3		
								(周) 比準	(周) 比準		
	黒崎	調		国道41号線沿い		45	5.9	(中) 21.7	(中) 35.5		
				上記以外の道路沿い				(周) 3.6	(周) 3.6		
				上記以外				(周) 2.8	(周) 2.8		
				国道41号線沿い				(中) 48.0	(中) 70.0		
	久郷	調		農用地区域以外		45	5.9	(中) 21.7	(中) 35.5		
				農用地区域				(純) 12.0	(純) 13.7		
	窪本町	市		産業道路沿い		50	3.0	(周) 比準	(周) 比準		
				上記以外の道路沿い				(周) 5.6	(周) 5.6		
				上記以外				(周) 3.6	(周) 3.6		
	窪新町	市		産業道路沿い		50	3.0	(周) 比準	(周) 比準		
				上記以外の道路沿い				(周) 5.6	(周) 5.6		
				上記以外				(周) 3.6	(周) 3.6		
	楠木	調				45	2.2	(純) 7.2	(純) 9.1		
	倉敷町	市				50	2.4				
呉羽苑	市				50	3.6					
呉羽川西	市				50	3.0	(周) 5.0	(周) 5.0			
呉羽貴船巻	調				45						
呉羽昭和町	市				50	2.7	(周) 比準	(周) 比準	(市) 比準		
呉つじヶ丘	市				50	2.7	(周) 比準	(周) 比準	(市) 比準		
呉羽富田町	市				50	2.7	(周) 比準	(周) 比準	(市) 比準		
呉羽中の町	調				30	2.0	(純) 5.4	(純) 7.3			
呉羽野田	市				50	3.8					
呉羽新富田町	市				50	3.8					
呉羽水上町	市				50	3.2					
呉羽南台	市				50	3.2					

署名		富山		適用地域名		評価方式又は評価倍率等				
市町村名	音順	町名又は大字名	丁目又は字名	市調の別	借地権割合(%)	評価方式又は評価倍率等			山原	林野
						宅地(倍)	田(倍)	畑(倍)		
富山	呉羽東町	県道富山・高岡線沿い		市	50	(周) 比準	(周) 比準	(周) 比準	(市) 比準	—
		上記以外				(周) 3.8	(周) 3.8	(周) 3.8		
	呉羽姫本町			市	50	3.1	(周) 5.0	(周) 5.0	(市) 比準	—
	呉羽本町	県道富山・高岡線沿い		市	50	2.5	(周) 比準	(周) 比準	(市) 比準	—
		小字世間瀬町				2.8	(周) 3.8	(周) 3.8		
		上記以外					(周) 3.8	(周) 3.8		
	1区~2区	県道富山・高岡線沿い		調	50	2.5	(純) 35.0	(純) 47.3	(市) 比準	—
		上記以外				2.8	(純) 7.5	(純) 10.0		
	呉羽丸富町	県道富山・高岡線沿い		市	50	2.7	(周) 比準	(周) 比準	(市) 比準	—
		上記以外					(周) 比準	(周) 比準		
	呉羽三ツ塚			市	50	3.6	(周) 5.0	(周) 5.0	(市) 比準	—
	呉羽緑ヶ丘			市	50	3.9	—	—	(市) 比準	—
	草島	県道沿い		調	45	2.7	(周) 3.4	(周) 3.4	(市) 比準	—
		上記以外					(周) 3.8	(周) 3.8		
		道路沿い					(周) 2.4	(周) 2.4		
	一部				調	45	(純) 5.3	(純) 7.3	(市) 比準	—
	草島白銀町			市	50	3.2	—	—	(市) 比準	—
	小島町			市	50	—	—	—	(市) 比準	—
	五番町			市	50	—	—	—	(市) 比準	—
	小泉町	有沢線および市電通り		市	50	2.7	(周) 比準	(周) 比準	(市) 比準	—
上記以外の道路沿い		(周) 2.9	(周) 2.9							
上記以外		(周) 3.1	(周) 3.1							
小杉	県道立山公園線沿い		調	45	2.7	(周) 比準	(周) 比準	(市) 比準	—	
	道路沿い					(周) 7.3	(周) 7.3			
	上記以外					(周) 4.0	(周) 4.0			
	上記以外					(周) 3.6	(周) 3.6			
	農用地区域以外					(中) 14.0	(中) 21.0			
農用地区域		(純) 9.4	(純) 12.7							
五福末広町	道路沿い		市	50	4.1	(中) 45.0	(中) 54.0	(市) 比準	—	

署名		富山		適用地域名		評価方式又は評価倍率等				
市町村名	音順	町名又は大字名	丁目又は字名	市調の別	借地権割合(%)	評価方式又は評価倍率等			山原	林野
						宅地(倍)	田(倍)	畑(倍)		
富山	五福末広町	上記以外		市	50	(周) 4.1	(周) 4.1	(周) 4.1	(市) 比準	—
		道路沿い				(周) 5.9	(周) 5.9			
	五福新町	上記以外		市	50	(周) 4.1	(周) 4.1	(周) 4.1	(市) 比準	—
		道路沿い				(周) 5.9	(周) 5.9			
	五福	県道富山・高岡線沿い		調	50	2.8	(周) 比準	(周) 比準	(中) 41.0	—
		附属小学校前通り					(周) 比準	(周) 比準		
		上記以外の道路沿い					(周) 5.1	(周) 5.1		
		上記以外					(周) 4.3	(周) 4.3		
	一部				調	50	(中) 20.0	(中) 33.6	(市) 比準	—
	五艘	附属小学校前通り		市	50	2.7	(周) 比準	(周) 比準	(中) 27.0	—
		上記以外の道路沿い					(周) 4.8	(周) 4.8		
		上記以外					(周) 4.5	(周) 4.5		
	農用地区域以外				調	50	(中) 29.0	(中) 45.5	(市) 比準	—
	農用地区域				調	50	(純) 12.3	(純) 21.7	(市) 比準	—
	駒見	道路沿い		市	50	2.7	(周) 4.8	(周) 4.8	(市) 比準	—
		上記以外					(周) 6.0	(周) 6.0		
	向陽台団地			市	50	—	—	—	(市) 比準	—
	興人町			市	50	—	—	—	(市) 比準	—
	五本榎	国道41号線沿い		調	50	2.4	(周) 比準	(周) 比準	(市) 比準	—
		市道鍋田・一本木線沿い					(中) 49.1	(中) 71.3		
上記以外		(周) 2.6	(周) 2.6							
道路沿い				市	50	(中) 31.2	(中) 50.3	(市) 比準	—	
道路沿い以外				市	50	(周) 4.0	(周) 4.0	(市) 比準	—	
一部				調	50	(周) 4.3	(周) 4.3	(市) 比準	—	
一部				調	50	(中) 27.0	(中) 46.6	(市) 比準	—	
小西	市道鍋田・一本木線沿い		調	50	2.4	(周) 2.6	(周) 2.6	(市) 比準	—	
	上記以外					(中) 31.2	(中) 50.3			
	道路沿い					(周) 4.0	(周) 4.0			
	道路沿い以外					(周) 4.3	(周) 4.3			
農用地区域以外				市	50	(中) 27.0	(中) 46.6	(市) 比準	—	
農用地区域				市	50	(周) 2.6	(周) 2.6	(市) 比準	—	
上記以外				市	50	(中) 31.2	(中) 50.3	(市) 比準	—	
道路沿い				市	50	(周) 4.0	(周) 4.0	(市) 比準	—	
道路沿い以外				市	50	(周) 4.3	(周) 4.3	(市) 比準	—	
農用地区域以外				調	50	(中) 22.8	(中) 28.2	(市) 比準	—	
農用地区域				調	50	(純) 11.7	(純) 14.4	(市) 比準	—	
高来			調	50	3.7	(純) 5.4	(純) 7.3	(市) 比準	—	
古志町(浜黒崎)	1丁目~6丁目		調	50	5.7	—	—	(市) 比準	—	
小中	国道41号線沿い		市	50	4.1	(中) 45.0	(中) 54.0	(市) 比準	—	

署名		富山		適用地域名				評価方式又は評価倍率等						
市町村名	音順	町名又は大字名	丁目又は字名	市調の別	借地権割合(%)	宅地(倍)		畑(倍)		山原	林野(倍)			
						(中)	(純)	(中)	(純)					
富山	こ	小中	旧国道沿い	農用地区域以外	調	45	(中) 14.2	(中) 17.8						
				農用地域			(純) 10.5	(純) 13.2						
			上記以外	農用地区域以外			(中) 10.5	(中) 13.2						
				農用地域			(純) 7.1	(純) 8.9						
	さ	三番町	山王町	桜木町	市	路	路							
								桜橋通り	桜町	1丁目~2丁目				
										栄町	1丁目~3丁目			
								栄新町	道路沿い	(周) 3.7	(周) 3.7			
		上記以外	(周) 3.2	(周) 3.2										
		境野新	県道沿い	3.0										
			上記以外	2.6	(純) 5.4	(純) 6.7	(中) 27.0							
		坂下新		30	2.7									
		し	才覚寺	県道沿い	4.5	(周) 6.8	(周) 6.8							
				上記以外	3.1	(周) 4.5	(周) 4.5							
	新総曲輪		道路沿い	市	45	(中) 16.9	(中) 20.5							
			上記以外			4.5	(純) 10.5	(純) 13.3						
	神通本町		県道沿い	調	3.1	(中) 10.5	(中) 13.2							
			上記以外			(純) 9.4	(純) 12.4							
	神通町													
	芝園町													
七軒町														

署名		富山		適用地域名				評価方式又は評価倍率等				
市町村名	音順	町名又は大字名	丁目又は字名	市調の別	借地権割合(%)	宅地(倍)		畑(倍)		山原	林野(倍)	
						(中)	(純)	(中)	(純)			
富山	富	市	白銀町	市	路	路						
			新川原町									
			清水中町									
			清水元町									
			清水町				1丁目~9丁目					
			清水(清水東部)					(周) 2.7	(周) 2.7			
			下堀				県道立山公園線沿い	(周) 比準	(周) 比準			
			(上堀町, 新堀町は堀に属する)				上記以外の道路沿い	(周) 3.3	(周) 3.3			
							上記以外	(周) 2.8	(周) 2.8			
			下野新しらとり団地									
	下野新つくしの団地											
	下野新	農用地区域以外	(中) 18.2	(中) 33.7								
		農用地区域	(純) 10.0	(純) 18.2								
	下野	農用地区域以外	(中) 19.2	(中) 34.6								
		農用地区域	(純) 12.0	(純) 20.0								
	庄高田	農用地区域以外	(中) 19.2	(中) 34.6								
		農用地区域	(純) 12.0	(純) 20.0								
	城北町											
	下奥井	1丁目	富山港線沿い	(周) 比準	(周) 比準							
			上記以外	(周) 3.4	(周) 3.4							
2丁目												
下新本町	富山駅北線(バイパス)沿い	(周) 比準	(周) 比準									
	上記以外の道路沿い	(周) 4.4	(周) 4.4									
	上記以外	(周) 3.6	(周) 3.6									
下新北町		(周) 比準	(周) 比準									
下新西町												
下新日曹町												
下新町	富山駅北線(バイパス)沿い	(周) 比準	(周) 比準									
	上記以外の道路沿い	(周) 4.6	(周) 4.6									
	上記以外	(周) 3.6	(周) 3.6									

署名		富山		適用地域名				評価方式又は評価倍率等				
市町村名	音順	町名又は大字名	丁目又は字名	市調の別	借地権割合(%)	宅地(倍)		畑(倍)		山原	林野(倍)	
						(周)	(比準)	(周)	(比準)			
富山	下赤江町	1丁目~2丁目	産業道路沿い	路	路	(周)	比準	(周)	比準			
			上記以外			(周)	2.9	(周)	2.9			
	下赤江	道路沿い		45	4.3	(周)	3.3	(周)	3.3			
		上記以外				(周)	2.7	(周)	2.7			
	下富居	1丁目~2丁目	国道及び産業道路沿い	路	路	(周)	比準	(周)	比準			
			上記以外の道路沿い			(周)	6.0	(周)	6.0			
		上記以外	道路沿い	45	4.0	(周)	4.5	(周)	4.5			
			道路沿い以外			(周)	3.4	(周)	3.4			
	新庄機械工業センター				50	1.9	-	-				
	新庄新町	県道草島東線沿い		路	路	(周)	5.3	(周)	5.3			
		国道41号線沿い				(周)	比準	(周)	比準			
		上記以外の道路沿い				(周)	2.4	(周)	2.4			
		上記以外				(周)	1.9	(周)	1.9			
	新庄町	国道41号線沿い	水橋信用金庫以南	50	3.2	(周)	比準	(周)	比準			
			竹島タイヤ間			(周)	比準	(周)	比準			
			水野外科病院以北			(周)	3.0	(周)	2.5			
	新庄町	国道草島東線沿い	問屋町交差点以北	50	3.7	(周)	3.0	(周)	2.5			
			以南			(周)	1.7	(周)	1.7			
		国道41号線以東	道路沿い	路	路	(周)	3.0	(周)	3.0			
			上記以外			(周)	3.4	(周)	3.4			
		国道41号線以西	道路沿い	50	3.9	(周)	3.4	(周)	3.4			
			上記以外			(周)	2.6	(周)	2.6			
	工場地区				-	-						
新園町	県道富山・上市線以北	道路沿い	50	3.9	(周)	3.5	(周)	3.5				
		道路沿い以外			(周)	2.6	(周)	2.6				
新富居	県道沿い		50	3.1	(周)	3.8	(周)	3.8				

署名		富山		適用地域名				評価方式又は評価倍率等						
市町村名	音順	町名又は大字名	丁目又は字名	市調の別	借地権割合(%)	宅地(倍)		畑(倍)		山原	林野(倍)			
						(周)	(比準)	(周)	(比準)					
富山	新富居	上記以外の道路沿い		市	45	2.6	(周)	3.2	(周)	3.2				
		上記以外					(周)	2.6	(周)	2.6				
	城川原	県道富山港線沿い		市	50	2.1	(周)	3.9	(周)	3.9				
		上記以外の道路沿い					(周)	3.3	(周)	3.3				
					調	2.7	(周)	2.4	(周)	2.4				
							(中)	18.6	(中)	23.2				
	下飯野	県道沿い	農用地区域以外		調	2.3	(純)	9.1	(純)	12.0				
			農用地域				(中)	13.8	(中)	16.6				
		上記以外	農用地区域以外		調	2.3	(純)	7.2	(純)	9.1				
	農用地域		(純)	7.2			(純)	9.1						
	新金代	1丁目~2丁目	市道長江・藤の木線沿い 県道流杉・新庄線沿い 上記以外		市		3.8							
	昭和町					市	45							
	城ヶ丘	1区~5区												
	城新町								4.6					
	城村新町													
	城若町													
	城村	スーパー農道沿い				調	6.1	(純)	10.9	(純)	14.5			
		上記以外の県道沿い						6.4	(純)	8.3	(純)			10.9
		上記以外						4.4	(純)	12.7	(純)			16.3
	新名	県道沿い				調	3.8	(純)	8.3	(純)	10.9			
		上記以外						(純)	8.3	(純)	10.9			
	新横内町						5.0							
	椎士						30	3.2	(純)	5.3	(純)	7.3	(純)	5.0
新千原崎						45	2.1							
島田	国道41号線沿い					50	4.1	(中)	45.0	(中)	54.0			
	旧国道沿い	農用地区域以外		調	45	3.8	(中)	14.2	(中)	17.8				
		農用地域					(純)	10.5	(純)	13.2				
上記以外		農用地区域以外		調	45	3.4	(中)	10.5	(中)	13.2				
		農用地域					(純)	7.1	(純)	8.9				

署名		富山		適用地域名		評価方式又は評価倍率等						
市町村名	音順	町名又は大字名	丁目又は字名	市調の別	借地権割合(%)	宅地(倍)		畑(倍)		山原	林野(倍)	
						(中)	(純)	(中)	(純)			
富山市	し	下熊野	国道41号線沿い	調	50	(中) 45.0	(中) 54.0					
			旧国道沿い		農用地域以外	4.1	(中) 14.5	(中) 18.2				
					農用地域	(純) 10.5	(純) 13.2					
			上記以外		農用地域以外	45	3.7	(中) 10.5	(中) 13.2			
					農用地域			(純) 7.1	(純) 8.9			
			下栗山		国道41号線沿い	調	3.5	(純) 12.7	(純) 16.4			
	上記以外	2.6		(純) 6.6	(純) 8.4							
	下千俵	調	40	4.0								
	新保	県道沿い	調	45	5.0	(純) 8.7	(純) 11.8					
		上記以外				40	2.6					
	す	砂町	調	5.5								
					諏訪川原	1丁目～3丁目	市	路	路			
						1丁目～2丁目						
						末広町(山室)						
		住友町										
		杉谷	県道沿い	調	45	4.1	(純) 7.2	(純) 9.1				
			上記以外			3.4	(純) 5.4	(純) 6.7				
		住吉(呉羽)	県道沿い	調	3.5	(純) 10.0	(純) 12.7	(中) 20.0				
			上記以外			3.0	(純) 7.5	(純) 10.0				
杉瀬		調	30	3.1	(純) 7.8	(純) 10.5						
せ	千石町	市	路	路								
					千成ニュータウン	4.1						
	関	県道沿い	調	45	3.5	(純) 12.7	(純) 16.4					
		上記以外			3.2	(純) 8.3	(純) 10.9					
そ	総曲輪	市	路	路								
	双代町				国道41号線沿い							
					上記以外							
惣在寺	調	45	3.1	(純) 6.6	(純) 8.4							
た	宝町	市	路	路								

署名		富山		適用地域名		評価方式又は評価倍率等									
市町村名	音順	町名又は大字名	丁目又は字名	市調の別	借地権割合(%)	宅地(倍)		畑(倍)		山原	林野(倍)				
						(周)	(純)	(周)	(純)						
富山市	富	館出	辰己町	市	路	路									
			1丁目～2丁目												
			1丁目～2丁目				(周) 比準	(周) 比準							
			県道流杉・双代線沿い				(周) 2.4	(周) 2.4							
			上記以外				(周) 2.5	(周) 2.5							
			田刈屋新町												
			道路沿い				(周) 4.8	(周) 4.8							
			上記以外				(周) 6.0	(周) 6.0							
			一部				(純) 12.3	(純) 21.7							
			高田				調	45	6.3	(中) 21.7	(中) 48.5				
	県道有沢線沿い	農用地域以外	5.9	(純) 12.0	(純) 13.7										
	た	山	太郎丸	国道41号線および有沢線並びに空港道路沿い	市	路	路			(周) 比準	(周) 比準				
				上記以外の道路沿い				(周) 2.1	(周) 2.1						
				上記以外				(周) 3.7	(周) 3.7						
				高原本町											
				高原町											
				道路沿い				(周) 3.2	(周) 3.2						
				上記以外				(周) 2.5	(周) 2.5						
				一部				(純) 18.2	(純) 24.5						
				市				田中町	市	路	路				
国道41号線沿い															
県道沿い	(周) 2.2	(周) 2.2													
上記以外の道路沿い	(周) 4.9	(周) 4.9													
上記以外	(周) 2.9	(周) 2.9													
高園町	市	3.8	(周) 3.0	(周) 3.0											
1区～2区			(純) 9.1	(純) 11.8											
高島	調	45	2.5	(純) 7.2	(純) 9.1										
県道沿い															
田畑新町			2.6		(中) 15.9										
田畑	市		3.0	(周) 5.6	(周) 5.6										

署名		富山		適用地域名		評価方式又は評価倍率等							
市町村名	音順	町名又は大字名	丁目又は字名	市調の別	借地権割合(%)	宅地(倍)		田(倍)		畑(倍)		山原	林野(倍)
						宅地	田	畑	山原	林野			
富山	田	畑	東富山駅前通り	農協の角まで	市	45	2.7	(周) 4.5	(周) 4.5				
			上記以外	道路沿い			4.6	(周) 4.4	(周) 4.4				
			北陸線以南	泉道沿い			3.8	(中) 19.3	(中) 23.8				
				上記以外				農用地区域以外	(中) 13.8	(中) 15.5			
			北陸線以北	農用地区域			3.5	(純) 8.7	(純) 10.6				
				農用地区域以外				(中) 13.8	(中) 15.5				
		農用地区域	農用地区域	3.5	(純) 8.7	(純) 10.6							
			農用地区域以外		(純) 8.7	(純) 10.6							
		高木	泉道富山・高岡線沿い	市	50	2.5							
			上記以外		45	4.0							
			泉道富山・高岡線沿い		50	2.5	(純) 23.0	(純) 26.7					
			国道8号線沿い		45	2.2	(純) 7.1	(純) 7.3					
	上記以外		2.7			(純) 8.1	(純) 8.3						
	国道8号線の北側		45		2.7	(純) 8.1	(純) 8.3						
	南側												
	尻	田	調	2.1									
		大		30	3.1	(純) 5.8	(純) 7.5						
	山	辰尾	辰尾新町	1区~3区	市	45	5.0						
				泉道沿い			(純) 10.5	(純) 13.2					
			上記以外	農用地区域以外			3.1	(中) 10.5	(中) 13.2				
				農用地区域				(純) 7.8	(純) 10.5				
			手	道路沿い			市	3.5	(周) 4.2	(周) 4.2			
				上記以外					(周) 3.5	(周) 3.5			
		一部	調	(中) 12.7	(中) 16.4								
ち		中央通り	市	路	路	45							
		千歳町					1丁目~3丁目	(周) 比準	(周) 比準				
		千代田町					富山港線沿い	3.5	(周) 3.5	(周) 3.5			
							富山駅北線(バイパス)沿い		(周) 2.8	(周) 2.8			
		上記以外の道路沿い					45	2.7	(周) 4.4	(周) 4.4			
	上記以外								(周) 4.1	(周) 4.1			
中間島	泉道流杉・針原中町線沿い	45	2.7	(周) 3.6	(周) 3.6								
上記以外の道路沿い	(周) 3.6			(周) 3.6									
一部	調	(純) 15.4	(純) 20.0										
千原崎	泉道沿い	市		(周) 3.3	(周) 3.3								

署名		富山		適用地域名		評価方式又は評価倍率等								
市町村名	音順	町名又は大字名	丁目又は字名	市調の別	借地権割合(%)	宅地(倍)		田(倍)		畑(倍)		山原	林野(倍)	
						宅地	田	畑	山原	林野				
富山	ち	千原崎	上記以外	市	45	2.2	(周) 2.9	(周) 2.9						
							運河以東	(周) 2.4	(周) 2.4					
							道路沿い	(周) 2.4	(周) 2.4					
		茶屋新町	調	2.8	(周) 3.0	(周) 3.0								
							運河以西	(周) 3.0	(周) 3.0					
	茶屋町	市	50	2.9	(周) 比準	(周) 比準								
							泉道富山・高岡線沿い	(周) 2.9	(周) 2.9					
							泉道四方・中茶屋線沿い	3.7	(周) 3.8	(周) 3.8				
							上記以外の泉道沿い		(周) 3.6	(周) 3.6				
							上記以外	調	3.0	(中) 44.5	(中) 53.6	(市) 比準		
													泉道富山・高岡線沿い	(中) 42.3
		泉道四方・中茶屋線沿い	調	3.0	(中) 23.9	(中) 27.5	(純) 10.0	(純) 12.7						
									上記以外の泉道沿い	(中) 13.9	(中) 17.5			
		上記以外	調	3.0	(純) 7.2	(純) 9.1								
							農用地区域以外							
		農用地区域	調	3.0	(中) 13.9	(中) 17.5								
							農用地区域	(純) 7.2	(純) 9.1					
	山	塚原	堤町通り	1丁目~2丁目	市	路	路							
								辻ヶ堂(浜黒崎)	2.2	(純) 5.4	(純) 7.2			
			塚越	調	3.8	(純) 10.0	(純) 12.7	(純) 5.0						
									泉道沿い	4.0	(純) 7.0	(純) 9.3		
			上記以外	市	4.5	(周) 7.3	(周) 7.3	(周) 4.9	(周) 4.9					
										泉道沿い	2.6	(周) 3.1	(周) 3.1	
上記以外		調	4.5	(中) 16.9	(中) 20.5	45	3.1	(中) 10.5	(中) 13.3					
										泉道沿い	(純) 9.4	(純) 12.4		
上記以外		調	4.5	(中) 28.0	(中) 38.0	45	3.1	(中) 10.5	(中) 13.3					
										農用地区域以外	(純) 13.2	(純) 19.8		
農用地区域		調	4.5	(中) 13.7	(中) 17.3	45	3.5	(純) 7.8	(純) 10.5					
										農用地区域	(中) 13.7	(中) 19.8		
農用地区域	調	4.3	(中) 13.7	(中) 19.8	45	4.3	(純) 10.0	(純) 12.7						
									農用地区域	(純) 10.0	(純) 12.7			
農用地区域	調	4.3	(中) 13.7	(中) 19.8	45	4.3	(純) 10.0	(純) 12.7						
									農用地区域	(純) 10.0	(純) 12.7			
農用地区域	調	4.3	(中) 13.7	(中) 19.8	45	4.3	(純) 10.0	(純) 12.7						
									農用地区域	(純) 10.0	(純) 12.7			
農用地区域	調	4.3	(中) 13.7	(中) 19.8	45	4.3	(純) 10.0	(純) 12.7						
									農用地区域	(純) 10.0	(純) 12.7			
農用地区域	調	4.3	(中) 13.7	(中) 19.8	45	4.3	(純) 10.0	(純) 12.7						
									農用地区域	(純) 10.0	(純) 12.7			
農用地区域	調	4.3	(中) 13.7	(中) 19.8	45	4.3	(純) 10.0	(純) 12.7						
									農用地区域	(純) 10.0	(純) 12.7			
農用地区域	調	4.3	(中) 13.7	(中) 19.8	45	4.3	(純) 10.0	(純) 12.7						
									農用地区域	(純) 10.0	(純) 12.7			
農用地区域	調	4.3	(中) 13.7	(中) 19.8	45	4.3	(純) 10.0	(純) 12.7						
									農用地区域	(純) 10.0	(純) 12.7			
農用地区域	調	4.3	(中) 13.7	(中) 19.8	45	4.3	(純) 10.0	(純) 12.7						
									農用地区域	(純) 10.0	(純) 12.7			
農用地区域	調	4.3	(中) 13.7	(中) 19.8	45	4.3	(純) 10.0	(純) 12.7						
									農用地区域	(純) 10.0	(純) 12.7			
農用地区域	調	4.3	(中) 13.7	(中) 19.8	45	4.3	(純) 10.0	(純) 12.7						
									農用地区域	(純) 10.0	(純) 12.7			
農用地区域	調	4.3	(中) 13.7	(中) 19.8	45	4.3	(純) 10.0	(純) 12.7						
									農用地区域	(純) 10.0	(純) 12.7			
農用地区域	調	4.3	(中) 13.7	(中) 19.8	45	4.3	(純) 10.0	(純) 12.7						
									農用地区域	(純) 10.0	(純) 12.7			
農用地区域	調	4.3	(中) 13.7	(中) 19.8	45	4.3	(純) 10.0	(純) 12.7						
									農用地区域	(純) 10.0	(純) 12.7			
農用地区域	調	4.3	(中) 13.7	(中) 19.8	45	4.3	(純) 10.0	(純) 12.7						
									農用地区域	(純) 10.0	(純) 12.7			
農用地区域	調	4.3	(中) 13.7	(中) 19.8	45	4.3	(純) 10.0	(純) 12.7						
									農用地区域	(純) 10.0	(純) 12.7			
農用地区域	調	4.3	(中) 13.7	(中) 19.8	45	4.3	(純) 10.0	(純) 12.7						
									農用地区域	(純) 10.0	(純) 12.7			
農用地区域	調	4.3	(中) 13.7	(中) 19.8	45	4.3	(純) 10.0	(純) 12.7						
									農用地区域	(純) 10.0	(純) 12.7			
農用地区域	調	4.3	(中) 13.7	(中) 19.8	45	4.3	(純) 10.0	(純) 12.7						
									農用地区域	(純) 10.0	(純) 12.7			
農用地区域	調	4.3	(中) 13.7	(中) 19.8	45	4.3	(純) 10.0	(純) 12.7						
									農用地区域	(純) 10.0	(純) 12.7			
農用地区域	調	4.3	(中) 13.7	(中) 19.8	45	4.3	(純) 10.0	(純) 12.7						
									農用地区域	(純) 10.0	(純) 12.7			
農用地区域	調	4.3	(中) 13.7	(中) 19.8	45	4.3	(純) 10.0	(純) 12.7						
									農用地区域	(純) 10.0	(純) 12.7			
農用地区域	調	4.3	(中) 13.7	(中) 19.8	45	4.3	(純) 10.0	(純) 12.7						
									農用地区域	(純) 10.0	(純) 12.7			
農用地区域	調	4.3	(中) 13.7	(中) 19.8	45	4.3	(純) 10.0	(純) 12.7						
									農用地区域	(純) 10.0	(純) 12.7			
農用地区域	調	4.3	(中) 13.7	(中) 19.8	45	4.3	(純) 10.0	(純) 12.7						
									農用地区域	(純) 10.0	(純) 12.7			
農用地区域	調	4.3	(中) 13.7	(中) 19.8	45	4.3	(純) 10.0	(純) 12.7						
									農用地区域	(純) 10.0	(純) 12.7			
農用地区域	調	4.3	(中) 13.7	(中) 19.8	45	4.3	(純) 10.0	(純) 12.7						
									農用地区域	(純) 10.0	(純) 12.7			
農用地区域	調	4.3	(中) 13.7	(中) 19.8	45	4.3	(純) 10.0	(純) 12.7						
									農用地区域	(純) 10.0	(純) 12.7			
農用地区域	調	4.3	(中) 13.7	(中) 19.8	45	4.3	(純) 10.0	(純) 12.7						
									農用地区域	(純) 10.0	(純) 12.7			
農用地区域	調	4.3	(中) 13.7	(中) 19.8	45	4.3	(純) 10.0	(純) 12.7						
									農用地区域	(純) 10.0	(純) 12.7			
農用地区域	調	4.3	(中) 13.7	(中) 19.8	45	4.3	(純) 10.0	(純) 12.7						
									農用地区域	(純) 10.0	(純) 12.7			
農用地区域	調	4.3	(中) 13.7	(中) 19.8	45	4.3	(純) 10.0	(純) 12.7						
									農用地区域	(純) 10.0	(純) 12.7			
農用地区域	調	4.3	(中) 13.7	(中) 19.8	45	4.3	(純) 10.0	(純) 12.7						
									農用地区域	(純) 10.0	(純) 12.7			
農用地区域	調	4.3	(中) 13.7	(中) 19.8	45	4.3	(純) 10.0	(純) 12.7						
									農用地区域	(純) 10.0	(純) 12.7			
農用地区域	調	4.3	(中) 13.7	(中) 19.8	45	4.3	(純) 10.0	(純) 12.7						
									農用地区域	(純) 10.0	(純) 12.7			
農用地区域	調	4.3	(中) 13.7	(中) 19.8	45	4.3	(純) 10.0	(純) 12.7						
									農用地区域	(純) 10.0	(純) 12.7			
農用地区域	調	4.3	(中) 13.7	(中) 19.8	45	4.3	(純) 10.0	(純) 12.7						
									農用地区域	(純) 10.0	(純) 12.7			
農用地区域	調	4.3	(中) 13.7	(中) 19.8	45	4.3	(純) 10.0	(純) 12.7						

署名		富山		適用地域名		市調の別	借地権割合(%)	評価方式又は評価倍率等					
市町村名	音順	町名又は大字名	丁目又は字名	宅地(倍)	田(倍)			畑(倍)	山原	林野(倍)			
富山	つ	月岡新岡(8区~13区)	8区~9区	上記以外	農用地区域以外 農用地区域	調	45	3.2	(中) 10.0	(中) 12.7	—		
			純 7.8						純 10.5				
		10区~13区	調	40	3.5	(純) 5.4	(純) 7.1	(純) 8.0					
		月見町				1丁目~7丁目	調	45	3.6	—	—	—	
	月見ヶ丘	寺町	調	路	路	(中) 24.7				道路沿い	(周) 7.5	(周) 7.5	—
	上記以外						(周) 4.7	(周) 4.7					
	農用地区域以外						(中) 18.2	(中) 33.7					
	農用地区域						(純) 11.8	(純) 21.8					
	て	天正寺	調	市	路	路	調	45	2.4	(周) 4.8	(周) 4.8	—	
										県道富山・立山線沿い	(周) 3.9		(周) 3.9
										上記以外	(周) 2.7		(周) 2.7
	市	と	寺島	調	市	路	路	45	2.4	(純) 5.8	(純) 7.5	—	
										常盤町	市		路
		豊川町	調	50	3.3	(周) 比準	(周) 比準						
土居原町		市				45	3.0	(周) 4.7	(周) 4.7				
問屋町			(周) 3.5	(周) 3.5									
と		常盤台	調	市	路	路	45	3.0	(周) 3.0	(周) 3.0	—		
									1区~2区	(周) 4.7		(周) 4.7	
と		富岡町	調	市	路	路	45	3.0	(周) 4.7	(周) 4.7	—		
									近藤食品前通り	(周) 3.5		(周) 3.5	
と		豊島町	調	市	路	路	45	3.0	(周) 3.0	(周) 3.0	—		
	上記以外								(周) 4.7	(周) 4.7			
と	豊丘町	調	市	路	路	45	3.0	(周) 3.0	(周) 3.0	—			
								道路沿い	(周) 3.5		(周) 3.5		
と	豊若町	調	市	路	路	45	3.0	(周) 4.7	(周) 4.7	—			
								上記以外	(周) 3.5		(周) 3.5		
と	豊城町	調	市	路	路	45	3.0	(周) 3.0	(周) 3.0	—			
								道路沿い	(周) 3.0		(周) 3.0		
と	豊田町	調	市	路	路	45	3.0	(周) 比準	(周) 比準	—			
								1丁目	国道及び産業道路沿い		(周) 比準	(周) 比準	

署名		富山		適用地域名		市調の別	借地権割合(%)	評価方式又は評価倍率等				
市町村名	音順	町名又は大字名	丁目又は字名	宅地(倍)	田(倍)			畑(倍)	山原	林野(倍)		
富山	と	豊田町	1丁目	上記以外の道路沿い	調	市	50	路	路	(周) 3.5	(周) 3.5	—
				上記以外						(周) 3.0	(周) 3.0	
			2丁目	国道及び産業道路沿い	(周) 比準	(周) 比準						
				上記以外の道路沿い	(周) 4.7	(周) 4.7						
	と	豊田	調	市	路	路	50	3.1	(周) 3.6	(周) 3.6	—	
									上記以外	(周) 比準		(周) 比準
	と	豊田ふたば台	調	市	路	路	45	3.1	(周) 比準	(周) 比準	—	
									一部	(周) 4.0		(周) 4.0
	と	道正	調	市	路	路	45	3.1	(周) 3.0	(周) 3.0	—	
									農用地区域以外	(周) 3.5		(周) 3.5
	と	栃谷	調	市	路	路	45	3.1	(純) 10.9	(純) 14.5	—	
									農用地区域	(純) 10.9		(純) 14.5
	と	利波	調	市	路	路	30	3.0	(周) 4.3	(周) 4.3	—	
									農用地区域	(中) 10.9		(中) 13.6
と	富浦町	調	市	路	路	45	3.1	(純) 7.2	(純) 9.1	—		
								農用地区域	(純) 7.2		(純) 9.1	
と	任海	調	市	路	路	45	3.1	(純) 10.0	(純) 12.7	—		
								農用地区域	(純) 5.0		(純) 6.7	
と	友杉	調	市	路	路	45	3.1	(純) 5.0	(純) 6.7	—		
								農用地区域	(純) 5.0		(純) 6.7	
と	中野新町	調	市	路	路	45	3.1	(純) 5.0	(純) 6.7	—		
								農用地区域	(純) 5.0		(純) 6.7	
と	長柄町	調	市	路	路	45	3.1	(純) 5.0	(純) 6.7	—		
								農用地区域	(純) 5.0		(純) 6.7	
と	長江新町	調	市	路	路	45	3.1	(純) 5.0	(純) 6.7	—		
								農用地区域	(純) 5.0		(純) 6.7	
と	長江東台団地	調	市	路	路	45	3.1	(純) 5.0	(純) 6.7	—		
								農用地区域	(純) 5.0		(純) 6.7	
と	長江	調	市	路	路	45	3.1	(純) 5.0	(純) 6.7	—		
								農用地区域	(純) 5.0		(純) 6.7	
と	中市	調	市	路	路	45	3.1	(純) 5.0	(純) 6.7	—		
								農用地区域	(純) 5.0		(純) 6.7	
と	中市	調	市	路	路	45	3.1	(純) 5.0	(純) 6.7	—		
								農用地区域	(純) 5.0		(純) 6.7	
と	中市	調	市	路	路	45	3.1	(純) 5.0	(純) 6.7	—		
								農用地区域	(純) 5.0		(純) 6.7	
と	中市	調	市	路	路	45	3.1	(純) 5.0	(純) 6.7	—		
								農用地区域	(純) 5.0		(純) 6.7	
と	中市	調	市	路	路	45	3.1	(純) 5.0	(純) 6.7	—		
								農用地区域	(純) 5.0		(純) 6.7	
と	中市	調	市	路	路	45	3.1	(純) 5.0	(純) 6.7	—		
								農用地区域	(純) 5.0		(純) 6.7	
と	中市	調	市	路	路	45	3.1	(純) 5.0	(純) 6.7	—		
								農用地区域	(純) 5.0		(純) 6.7	
と	中市	調	市	路	路	45	3.1	(純) 5.0	(純) 6.7	—		
								農用地区域	(純) 5.0		(純) 6.7	
と	中市	調	市	路	路	45	3.1	(純) 5.0	(純) 6.7	—		
								農用地区域	(純) 5.0		(純) 6.7	
と	中市	調	市	路	路	45	3.1	(純) 5.0	(純) 6.7	—		
								農用地区域	(純) 5.0		(純) 6.7	
と	中市	調	市	路	路	45	3.1	(純) 5.0	(純) 6.7	—		
								農用地区域	(純) 5.0		(純) 6.7	
と	中市	調	市	路	路	45	3.1	(純) 5.0	(純) 6.7	—		
								農用地区域	(純) 5.0		(純) 6.7	
と	中市	調	市	路	路	45	3.1	(純) 5.0	(純) 6.7	—		
								農用地区域	(純) 5.0		(純) 6.7	
と	中市	調	市	路	路	45	3.1	(純) 5.0	(純) 6.7	—		
								農用地区域	(純) 5.0		(純) 6.7	
と	中市	調	市	路	路	45	3.1	(純) 5.0	(純) 6.7	—		
								農用地区域	(純) 5.0		(純) 6.7	
と	中市	調	市	路	路	45	3.1	(純) 5.0	(純) 6.7	—		
								農用地区域	(純) 5.0		(純) 6.7	
と	中市	調	市	路	路	45	3.1	(純) 5.0	(純) 6.7	—		
								農用地区域	(純) 5.0		(純) 6.7	
と	中市	調	市	路	路	45	3.1	(純) 5.0	(純) 6.7	—		
								農用地区域	(純) 5.0		(純) 6.7	
と	中市	調	市	路	路	45	3.1	(純) 5.0	(純) 6.7	—		
								農用地区域	(純) 5.0		(純) 6.7	
と	中市	調	市	路	路	45	3.1	(純) 5.0	(純) 6.7	—		
								農用地区域	(純) 5.0		(純) 6.7	
と	中市	調	市	路	路	45	3.1	(純) 5.0	(純) 6.7	—		
								農用地区域	(純) 5.0		(純) 6.7	
と	中市	調	市	路	路	45	3.1	(純) 5.0	(純) 6.7	—		
								農用地区域	(純) 5.0		(純) 6.7	
と	中市	調	市	路	路	45	3.1	(純) 5.0	(純) 6.7	—		
								農用地区域	(純) 5.0		(純) 6.7	
と	中市	調	市	路	路	45	3.1	(純) 5.0	(純) 6.7	—		
								農用地区域	(純) 5.0		(純) 6.7	
と	中市	調	市	路	路	45	3.1	(純) 5.0	(純) 6.7	—		
								農用地区域	(純) 5.0		(純) 6.7	
と	中市	調	市	路	路	45	3.1	(純) 5.0	(純) 6.7	—		
								農用地区域	(純) 5.0		(純) 6.7	
と	中市	調	市	路	路	45	3.1	(純) 5.0	(純) 6.7	—		
								農用地区域	(純) 5.0		(純) 6.7	
と	中市	調	市	路	路	45	3.1	(純) 5.0	(純) 6.7	—		
								農用地区域	(純) 5.0		(純) 6.7	
と	中市	調	市	路	路	45	3.1	(純) 5.0	(純) 6.7	—		
								農用地区域	(純) 5.0		(純) 6.7	
と	中市	調	市	路	路	45	3.1	(純) 5.0	(純) 6.7	—		
								農用地区域	(純) 5.0		(純) 6.7	
と	中市	調	市	路	路	45	3.1	(純) 5.0	(純) 6.7	—		
								農用地区域	(純) 5.0		(純) 6.7	
と	中市	調	市	路	路	45	3.1	(純) 5.0	(純) 6.7	—		
								農用地区域	(純) 5.0		(純) 6.7	
と	中市	調	市	路	路	45	3.1	(純) 5.0	(純) 6.7	—		
								農用地区域	(純) 5.0		(純) 6.7	
と	中市	調	市	路	路	45	3.1	(純) 5.0	(純) 6.7	—		
								農用地区域	(純) 5.0		(純) 6.7	
と	中市	調	市	路	路	45	3.1	(純) 5.0	(純) 6.7	—		
								農用地区域	(純) 5.0		(純) 6.7	
と	中市	調	市	路	路	45	3.1	(純) 5.0	(純) 6.7	—		
								農用地区域	(純) 5.0		(純) 6.7	
と	中市	調	市	路	路	45	3.1	(純) 5.0	(純) 6.7	—		
								農用地区域	(純) 5.0		(純) 6.7	
と	中市	調	市	路	路	45	3.1	(純) 5.0	(純) 6.7	—		
								農用地区域	(純) 5.0		(純) 6.7	
と	中市	調	市	路	路	45	3.1	(純) 5.0	(純) 6.7	—		
								農用地区域	(純) 5.0		(純) 6.7	
と	中市	調	市	路	路	45	3.1	(純) 5.0	(純) 6.7	—		
								農用地区域	(純) 5.0		(純) 6.7	
と	中市	調	市	路	路	45	3.1	(純) 5.0	(純) 6.7	—		
								農用地区域	(純) 5.0		(純) 6.7	
と	中市	調	市	路	路	45	3.1	(純) 5.0	(純) 6.7	—		
								農用地区域	(純) 5.0		(純) 6.7	
と	中市	調	市	路	路	45	3.1	(純) 5.0	(純) 6.7	—		
								農用地区域	(純) 5.0		(純) 6.7	
と	中市	調										

署名		富山		適用地域名		評価方式又は評価倍率等																
市町村名	音順	町名又は大字名	丁目又は字名	市調の別	借地権割合(%)	宅地(倍)		畑(倍)		山原	林野(倍)											
						(周)	(純)	(周)	(純)													
富山	中島		1丁目～3丁目	富山港線沿い	市	路	路	(周)	比準	(周)	比準											
				上記以外の道路沿い				(周)	3.9	(周)	3.9											
				上記以外				(周)	3.4	(周)	3.4											
			4丁目	道路沿い				(周)	3.9	(周)	3.9											
				上記以外				(周)	3.4	(周)	3.4											
			5丁目																			
	中川原台	1丁目～2丁目																				
	中川原			県道有沢線沿い	市	路	路	(周)	2.8	(周)	2.8											
				県道流杉・双代線沿い				(周)	2.4	(周)	2.4											
				上記以外の道路沿い				(周)	2.8	(周)	2.8											
				上記以外				(周)	2.1	(周)	2.1											
	流杉			県道流杉・双代線沿い	調	路	路	6.0	(純)	10.4	(純)	13.7										
				上記以外				5.7	(純)	5.4	(純)	7.3										
				県道沿い				5.3	(周)	5.4	(周)	5.4										
				上記以外の道路沿い				3.6	(周)	3.5	(周)	3.5										
				上記以外					4.6	(周)	5.4	(周)			5.4							
				鍋田						市道鍋田・一本木線沿い	市	45			路	5.3	(周)	4.4	(周)	4.4		
										県道浜黒崎・田中線沿い						3.6	(周)	3.0	(周)	3.0		
										上記以外の道路沿い						4.6	(純)	13.0	(純)	18.2		
										上記以外						4.3	(純)	7.0	(純)	9.1		
鍋田新									道路沿い	市	調	路			4.6	(周)	4.1	(周)	4.1			
	上記以外	(周)	3.2		(周)	3.2																
中野新			道路沿い	市	調	路	2.2	(周)	3.1	(周)	3.1											
			一部				(中)	10.9	(中)	14.6												
中屋			スーパー農道沿い	調			6.1	(純)	10.9	(純)	14.6											

署名		富山		適用地域名		評価方式又は評価倍率等																					
市町村名	音順	町名又は大字名	丁目又は字名	市調の別	借地権割合(%)	宅地(倍)		畑(倍)		山原	林野(倍)																
						(周)	(純)	(周)	(純)																		
富山	中屋			調	45	路	路	3.8	(純)	10.9	(純)	14.6															
								上記以外の道路沿い	3.2	(純)	5.4	(純)			7.3												
	中田			県道沿い	市	45	路	路	3.0	(周)	5.6	(周)	5.6														
									東富山駅前通り	2.7	(周)	4.5	(周)			4.5											
				上記以外					道路沿い	3.8	(周)	4.4	(周)			4.4											
									道路沿い以外		(周)	4.4	(周)			4.4											
	那智町							2.9																			
	中老田			県道沿い	調	45	路	路	3.8	(純)	10.0	(純)	12.7														
				上記以外					4.4	(純)	7.0	(純)	9.3														
	中老田新			県道沿い	調	45	路	路	3.8	(純)	12.0	(純)	15.6														
				上記以外					(純)	7.0	(純)	9.3															
	長岡			農用地区域以外	調	45	路	路	(中)	12.0	(中)	15.6	(中)	23.0													
				農用地区域					3.2	(純)	7.9	(純)			10.0												
	長岡新			農用地区域以外	調	45	路	路	(中)	12.0	(中)	15.6															
				農用地区域					(純)	7.9	(純)	10.0															
	中沖								3.1	(純)	4.9	(純)	6.6														
	中布目								3.5																		
	西田				市	45	路	路																			
															西田町												
															西山王町												
西四十物町																											
西田地方町															1丁目～2丁目			市	45	路	路						
西田地方																	空港道路沿い	市	45	路	路	(周)	3.1	(周)	3.1		
																	上記以外の道路沿い					(周)	2.7	(周)	2.7		
																	上記以外					(周)	2.7	(周)	2.7		
西中野町															1丁目～3丁目			市	45	路	路						
	上記以外	(周)	比準	(周)	比準																						
西中野			道路沿い	市	45	路	路	(周)	3.0	(周)	3.0																
			上記以外					(周)	2.3	(周)	2.3																
西大泉																											

署名		富山		適用地域名		評価方式又は評価倍率等						
市町村名	音順	町名又は大字名	丁目又は字名	市調の別	借地権割合(%)	宅地(倍)		畑(倍)		山原	林野(倍)	
						宅地(倍)	田(倍)	畑(倍)	山原			
富山	富山	東田地方町	1丁目~2丁目	市	路	路						
		東町	1丁目~3丁目									
		東中野町	1丁目~3丁目									
		ひよどり南台										
	鴨島	県道沿い		市	路	路						
		道路沿い										
		上記以外										
	東石金町			市	路	路						
	久方町	富山港線沿い										
		上記以外		調	40	3.5	(純) 5.4	(純) 7.3				
	東流杉	上記以外										
	開	県道富山・立山線沿い		市	50							
		県道流杉・新庄線沿い										
		上記以外										
		一部										
日俣	道路沿い		市									
	上記以外											
	一部											
東ヶ丘(下飯野)			市									
日影												
日方江	県道魚津・氷見線沿い		調	45	4.6	(中) 12.7	(中) 16.4	(純) 7.2	(純) 9.1			
	上記以外											
	農用地区域以外											
平榎			市									
東老田	県道沿い											
	上記以外		調									
東老田新	県道沿い											
	上記以外		市									
	上記以外											

署名		富山		適用地域名		評価方式又は評価倍率等						
市町村名	音順	町名又は大字名	丁目又は字名	市調の別	借地権割合(%)	宅地(倍)		畑(倍)		山原	林野(倍)	
						宅地(倍)	田(倍)	畑(倍)	山原			
富山	ひ	平岡		調	30	3.8	(純) 5.4	(純) 7.3	(中) 20.0			
		開ヶ丘										
		百塚	農用地区域以外									
			農用地区域	市								
	古鍛冶町											
	舟橋今町			調								
	舟橋北町											
	舟橋南町			市								
	不二越町											
	不二栄町	1区~3区		調								
		県道有沢線沿い										
	古寺	上記以外の道路沿い		市								
		上記以外										
		県道有沢線沿い										
		上記以外										
二口町	空港道路沿い		市									
	上記以外の道路沿い											
	上記以外											
二俣	県道東猪谷・富山線沿い		調									
	上記以外											
	県道沿い											
富居栄町			市		45	3.1						
藤の木台	1丁目~3丁目											
藤の木園町			調									
藤の木中町	道路沿い											
	上記以外		市									
藤の木団地												

署名		富山		適用地域名		評価方式又は評価倍率等							
市町村名	音順	町名又は大字名	丁目又は字名	市調の別	借地権割合(%)	評価方式又は評価倍率等							
						宅地(倍)	田(倍)	畑(倍)	山原	林野(倍)			
富山	ふ	藤の木新町		調	45								
		藤代町				3.5							
		藤の木	市	県道富山・立山線沿い		50		(周) 2.8	(周) 2.8				
				市道長江・藤の木線沿い (藤の木緑台団地を除く)			(周) 3.7	(周) 3.7					
			市	県道流杉・針原中町線沿い	長江・藤の木線以北		(周) 4.9	(周) 4.9					
					長江・藤の木線以南		(周) 3.4	(周) 3.4					
			調	県道流杉・新庄線沿い			(周) 4.5	(周) 4.5					
				市	上記以外	道路沿い		(周) 4.6	(周) 2.8				
			道路沿い以外				(周) 2.8	(周) 2.8					
			調	農用地区域以外		45	(中) 18.2	(中) 31.8					
				農用地区域			(純) 15.5	(純) 20.2					
			市	ふ	県道流杉・針原中町線沿い			(周) 3.4	(周) 3.4				
		市			上記以外	道路沿い		(周) 4.6	(周) 4.6				
						道路沿い以外		(周) 2.8	(周) 2.8				
		調			農用地区域以外			(中) 18.2	(中) 21.8				
			農用地区域			(純) 15.5	(純) 20.0						
		市	ふ	藤ヶ丘団地(呉羽)		市	50	3.8					
				調	古沢		市		県道沿い	5.0	(純) 10.0	(純) 12.7	(中) 20.0
					上記以外				4.6	(純) 5.3	(純) 7.4		
				市	古川	県道沿い		市	45		3.5	(周) 3.5	(周) 3.5
上記以外	道路沿い						(周) 3.8			(周) 3.8			
	道路沿い以外						(周) 2.4			(周) 2.4			
一部							(純) 4.9			(純) 6.6			
調	福居				30	3.1							
	藤塚町				45	3.6							
ほ	ま			別名			30	3.1	(純) 4.9	(純) 6.6			
		本町		市	路	路							
		星井町					1丁目～3丁目						
		堀端町											
		堀川小泉町					1丁目～2丁目	道路沿い	(周) 比準	(周) 比準			

署名		富山		適用地域名		評価方式又は評価倍率等					
市町村名	音順	町名又は大字名	丁目又は字名	市調の別	借地権割合(%)	評価方式又は評価倍率等					
						宅地(倍)	田(倍)	畑(倍)	山原	林野(倍)	
富山	ほ	堀川小泉町	1丁目～2丁目	道路沿い以外		(周) 2.8	(周) 2.8				
			道路沿い		(周) 比準	(周) 比準					
			上記以外		(周) 2.8	(周) 2.8					
		堀川町	県道東猪谷・富山線沿い			(周) 3.1	(周) 3.1				
			上記以外の道路沿い			(周) 2.1	(周) 2.1				
			上記以外			(周) 2.5	(周) 2.5				
		堀川天山町									
			本郷台(堀川)								
		本郷町	県道中番・富山線沿い								
			上記以外の道路沿い			(周) 比準	(周) 比準				
			上記以外								
		本郷新	農用地区域以外		調		(中) 20.0	(中) 25.4			
			農用地区域			(純) 13.9	(純) 18.5				
			県道中番・富山線沿い								
		本郷島	上記以外の道路沿い				(周) 比準	(周) 比準			
			上記以外								
			道路沿い			45	2.2	(周) 3.1	(周) 3.1		
		本郷島	上記以外				(周) 2.3	(周) 2.3			
			一部		調		(純) 7.0	(純) 9.1			
			県道立山公園線沿い				(周) 比準	(周) 比準			
堀	市	堀		市	路	路	道路沿い	(周) 4.4	(周) 4.4		
		上記以外の道路沿い					(周) 3.8	(周) 3.8			
		上記以外					(中) 16.4	(中) 21.0			
		農用地区域以外					(純) 13.7	(純) 18.2			
本郷(呉羽)	調	国道8号線(旧バイパス線)沿い			45	2.0	(純) 5.3	(純) 7.4			
		上記以外				2.6					
丸の内	1丁目～3丁目										
	道路沿い				(周) 3.6	(周) 3.6					
	上記以外				(周) 2.7	(周) 2.7					
松若町											
	松ヶ丘										

署名 富 山

市町村名	適用地域名			借地権割合(%)	評価方式又は評価倍率等						
	音順	町名又は大字名	丁目又は字名		市調の別	宅地(倍)	田(倍)	畑(倍)	山原	林野(倍)	
富山	町	村	県道富山・立山線沿い		市		(周) 3.8	(周) 3.8			
			県道有沢線沿い				(周) 3.0	(周) 3.0			
			上記以外の道路沿い				(周) 2.9	(周) 2.9			
			上記以外				(周) 2.6	(周) 2.6			
		県道富山・立山線沿い		調	路	路	(純) 16.3	(純) 21.3			
		県道有沢線沿い	農用地域以外				(中) 43.3	(中) 56.0			
			農用地域				(純) 23.3	(純) 30.0			
		上記以外					農用地域以外	(中) 16.4	(中) 21.8		
				農用地域	(純) 12.8	(純) 16.5					
		町	新	市道長江・藤の木線沿い		市	50	3.3	(周) 4.7	(周) 4.7	
				上記以外の道路沿い			45	2.5	(周) 4.1	(周) 4.1	
				上記以外					(周) 3.0	(周) 3.0	
	町	袋	国道8号線沿い		調	50		(中) 47.9	(中) 53.0		
			上記以外	農用地域以外		(中) 18.2	(中) 22.7				
				農用地域	(純) 9.1	(純) 11.8					
	松浦町				市	45	2.6	-	-		
	松木				調		3.0	(純) 5.4	(純) 7.1		
	牧田				調	30	3.1				
	市	み	南田町	1丁目~2丁目	市	路	路				
			南新町								
			緑町	1丁目~2丁目				(周) 比準	(周) 比準		
			湊入船町					-	-		
			みどりヶ丘	道路沿い				4.3	(周) 4.3	(周) 4.3	
上記以外				(周) 2.7					(周) 2.7		
水落			道路沿い	45				(周) 4.5	(周) 4.5		
			上記以外					(周) 3.3	(周) 3.3		
三上			一部	(純) 7.1				(純) 9.0			
			農用地域以外	(中) 22.0				(中) 28.0			
宮町	農用地域	2.7	(純) 10.0	(純) 12.7							
			(純) 9.7	(純) 12.1							

署名 富 山

市町村名	適用地域名			借地権割合(%)	評価方式又は評価倍率等					
	音順	町名又は大字名	丁目又は字名		市調の別	宅地(倍)	田(倍)	畑(倍)	山原	林野(倍)
富山	町	宮成	一部	調		(周) 2.7	(周) 2.7			
			農用地域以外			(中) 10.9	(中) 14.6			
			農用地域			(純) 9.1	(純) 11.8			
		宮成新	道路沿い	市		2.3	(周) 3.1	(周) 3.1		
			上記以外				(周) 3.5	(周) 3.5		
		宮条	一部	調			(中) 10.9	(中) 14.6		
			農用地域以外				(純) 9.1	(純) 11.8		
		宮尾	農用地域以外	調		2.4	(中) 13.0	(中) 20.2		
			農用地域				(純) 5.4	(純) 7.3		
		水橋朝日町	道路沿い	市		45	2.7	(周) 6.0	(周) 6.0	
			上記以外				(周) 4.5	(周) 4.5		
		水橋荒町		市			3.1	(周) 3.7	(周) 3.7	
	水橋池田町	国道8号線沿い	調			3.2	(中) 25.8	(中) 30.3		
		県道沿い				3.2	(中) 12.1	(中) 14.8		
		上記以外				農用地域以外	(中) 6.9	(中) 8.7		
	水橋池田館	農用地域	調			2.8	(純) 5.1	(純) 6.9		
		上記以外				3.7	(純) 6.9	(純) 8.7		
	水橋石政	農用地域以外	調			3.7	(中) 6.9	(中) 8.7		
		農用地域				(純) 5.1	(純) 6.9			
	水橋石割	道路沿い	市		30	4.5	(中) 6.9	(中) 8.7		
		上記以外				農用地域以外	(純) 5.1	(純) 6.9		
	水橋伊勢屋	農用地域	調			3.7	(純) 5.1	(純) 6.9		
		上記以外				3.7	(周) 6.0	(周) 6.0		
水橋伊勢領	農用地域以外	市			4.5	(周) 4.5	(周) 4.5			
	農用地域				3.3	(純) 6.9	(純) 8.7			
水橋市江	一部	調		45	(中) 6.9	(中) 8.7				
	農用地域以外				(純) 5.1	(純) 6.9				
水橋市江		市			4.2	-	-			
水橋市江		調			2.9	(中) 9.0	(中) 11.6			

署名		富山		適用地域名		評価方式又は評価倍率等								
市町村名	音順	町名又は大字名	丁目又は字名	市調の別	借地権割合(%)	宅地(倍)		田(倍)		畑(倍)		山原	林野(倍)	
						宅地	田	畑	山原	林野				
富山	水橋市田袋	市	国道8号線沿い		45	3.7	(周) 4.1	(周) 4.1						
			県道沿い			(周) 5.0	(周) 5.0							
			上記以外	道路沿い		4.1	(周) 4.6	(周) 4.6						
				道路沿い以外		(周) 4.4	(周) 4.4							
		調	国道8号線沿い		3.1	(中) 25.7	(中) 30.3							
			県道沿い		(中) 19.0	(中) 22.5								
			上記以外	農用地域以外	4.1	(中) 9.9	(中) 11.7							
				農用地域	(純) 5.1	(純) 9.9								
		水橋稲荷町			50	3.1								
						3.1								
						3.0	(純) 5.1	(純) 9.9						
						3.1								
			2.7											
			3.7	(周) 3.6		(周) 3.6								
	水橋沖	市	国道8号線沿い		45	3.9	(周) 7.0	(周) 7.0						
			上記以外	道路沿い			(周) 5.0	(周) 5.0						
		道路沿い以外		3.1		(中) 25.7	(中) 30.3							
		調	国道8号線沿い			(中) 9.9	(中) 11.7							
			上記以外	農用地域以外		(純) 5.1	(純) 6.9							
				農用地域		(周) 5.0	(周) 5.0							
	水橋肘崎		市	県道沿い		45	3.8	(周) 4.6	(周) 4.6					
		上記以外		道路沿い	(周) 4.4			(周) 4.4						
			県道沿い		(中) 19.4		(中) 23.1							
		調	上記以外	農用地域以外	(中) 9.9		(中) 11.7							
農用地域				(純) 5.1	(純) 6.9									
上記以外			農用地域以外	3.2	(中) 17.3		(中) 21.0							
	農用地域		(純) 6.9	(純) 8.7										
水橋開発(三郷)	県道沿い		(中) 13.3	(中) 16.4										
	上記以外	農用地域以外	6.1	(純) 5.1	(純) 6.8									
農用地域														

署名		富山		適用地域名		評価方式又は評価倍率等							
市町村名	音順	町名又は大字名	丁目又は字名	市調の別	借地権割合(%)	宅地(倍)		田(倍)		畑(倍)		山原	林野(倍)
						宅地	田	畑	山原	林野			
富山	水橋鏡田	市	農用地域以外		45	5.2	(中) 14.6	(中) 18.6					
			農用地域				(純) 5.1	(純) 9.9					
		調	国道8号線沿い	農用地域以外		4.0	(中) 15.0	(中) 17.7					
				農用地域		(純) 6.9	(純) 8.7						
		上記以外	農用地域以外	4.9		(中) 6.9	(中) 7.7						
			農用地域	(純) 5.1		(純) 9.9							
		水橋堅田	国道8号線沿い			4.0	(中) 15.0	(中) 17.7					
			上記以外	農用地域以外		4.5	(中) 6.9	(中) 8.7					
		農用地域		(純) 5.1		(純) 9.9							
		水橋金尾	農用地域以外			(中) 6.9	(中) 8.7						
			農用地域			(純) 5.1	(純) 9.9						
		水橋金尾新	中小企業工業団地			-	-						
	上記以外		農用地域以外	2.9	(中) 9.9	(中) 8.7							
		農用地域	(純) 5.1	(純) 9.9									
	水橋上川原			30	(純) 5.1	(純) 9.9							
				45	4.0	(中) 15.0	(中) 17.7						
	水橋上桜木	国道8号線沿い		45	4.9	(純) 9.9	(純) 11.7						
		上記以外	農用地域以外			(純) 5.1	(純) 9.9						
	農用地域		30	4.4									
	水橋上砂子坂			30	4.4								
					45	3.3	-	-					
	水橋上的場			30	4.4	(純) 5.1	(純) 9.9						
					45	3.3	(中) 6.9	(中) 8.7					
	水橋川原町	県道沿い		30	4.4	(純) 5.1	(純) 9.9						
上記以外		45	3.3			(純) 5.1	(純) 9.9						
水橋北馬場	農用地域以外		45	3.3	(中) 9.9	(中) 11.7							
	農用地域				(純) 5.1	(純) 9.9							
水橋小池	農用地域以外		30	4.5	(中) 9.9	(中) 11.7							
	農用地域				(純) 5.1	(純) 9.9							
水橋窓塚	国道8号線沿い		45	4.0	(中) 15.0	(中) 17.9							
	上記以外	農用地域以外			4.9	(中) 9.9	(中) 11.7						
農用地域													

署名		富山		適用地域名		評価方式又は評価倍率等					
市町村名	音順	町名又は大字名	丁目又は字名	市調の別	借地権割合(%)	宅地(倍)		畑(倍)		山原	林野(倍)
						宅地(倍)	田(倍)	畑(倍)	山原		
富山市	水橋恋塚	上記以外	農用地区域以外	調	45	4.9	(純) 5.1	(純) 9.9			
			国道8号線沿い			4.2	(中) 15.0	(中) 17.7			
	水橋小出	上記以外	農用地区域以外	調	45	4.0	(中) 11.4	(中) 14.5			
			農用地区域				(純) 5.1	(純) 9.9			
	水橋小出東町			市		4.2	—	—			
	水橋高志園町			市		4.2	—	—			
	水橋小島			調	30	3.4	(純) 5.1	(純) 9.9			
	水橋五郎丸			調	45	3.1	—	—			
	水橋三郷富山企業団	上記以外	農用地区域以外	調	45	3.7	(中) 15.0	(中) 17.7			
			農用地区域				(中) 11.6	(中) 13.4			
	水橋桜木			調	30	2.9	(純) 5.1	(純) 9.9			
	水橋佐野竹			市	45	3.2	(周) 3.6	(純) 3.6			
	水橋山王町			調	30	2.9	(中) 10.0	(中) 12.7			
	水橋柴草			調	30	2.9	(純) 5.1	(純) 9.9			
	水橋清水堂			市		3.2	(周) 3.6	(純) 3.6			
	水橋下砂子坂			調	30	2.9	(中) 10.0	(中) 12.7			
	水橋下砂子坂新	農用地区域以外	農用地区域	調	30	2.9	(純) 5.1	(純) 9.9			
							(周) 3.9	(周) 3.9			
	水橋下段	上記以外	農用地区域以外	調	45	3.9	(中) 11.8	(中) 15.4			
							(純) 6.9	(純) 8.7			
水橋常願寺	上記以外	農用地区域以外	調	45	3.4	(中) 10.0	(中) 12.7				
						(純) 6.9	(純) 8.7				
水橋小路	上記以外	農用地区域以外	調	45	3.9	(中) 10.0	(中) 12.7				
						(純) 6.9	(純) 8.7				
水橋昭和町	上記以外	農用地区域	市		4.2	—	—				
						(純) 5.1	(純) 6.9				
水橋新大町	道路沿い		市		2.7	(周) 5.0	(周) 5.0				

署名		富山		適用地域名		評価方式又は評価倍率等					
市町村名	音順	町名又は大字名	丁目又は字名	市調の別	借地権割合(%)	宅地(倍)		畑(倍)		山原	林野(倍)
						宅地(倍)	田(倍)	畑(倍)	山原		
富山市	水橋新大町	上記以外	農用地区域以外	市	45	2.6	(周) 4.4	(周) 4.4			
			旧国道沿い			3.1	(純) 3.6	(純) 3.6			
	水橋新堂町	上記以外	農用地区域以外	調	45	4.2	—	—			
			農用地区域				(周) 7.8	(周) 7.8			
	水橋新保	上記以外	農用地区域以外	調	45	4.0	(周) 5.5	(周) 5.5			
			農用地区域				(純) 5.1	(純) 9.9			
	水橋新保	一部	農用地区域以外	調	45	4.0	(周) 5.5	(周) 5.5			
			農用地区域				(純) 5.1	(純) 9.9			
	水橋新堀			市		3.1	—	—			
	水橋新町			市		3.1	—	—			
	水橋専光寺	上記以外	農用地区域以外	調	30	4.6	(中) 6.9	(中) 8.7			
			農用地区域				3.7	(純) 5.1	(純) 6.9		
	水橋大正	上記以外	農用地区域以外	調	45	4.2	(中) 16.4	(中) 20.0			
			農用地区域				4.0	(中) 6.9	(中) 8.7		
	水橋大正	上記以外	農用地区域以外	調	45	4.0	(中) 6.9	(中) 8.7			
			農用地区域				(純) 5.1	(純) 6.9			
	水橋大正町	上記以外	農用地区域以外	市	45	3.6	(周) 3.5	(周) 3.5			
			農用地区域				(周) 4.0	(周) 4.0			
	水橋高月	上記以外	農用地区域以外	調	30	2.9	(周) 4.0	(周) 4.0			
			農用地区域				(周) 3.0	(周) 3.0			
水橋高寺	上記以外	農用地区域以外	調	30	2.9	(純) 5.1	(純) 6.9				
		農用地区域				(中) 6.9	(中) 8.7				
水橋高堂	上記以外	農用地区域以外	調	45	3.5	(周) 5.0	(周) 5.0				
		農用地区域				(周) 5.2	(周) 5.2				
水橋館町	上記以外	農用地区域以外	市	45	3.3	(周) 4.4	(周) 4.4				
		農用地区域				(周) 5.0	(周) 5.0				
水橋立山町	上記以外	農用地区域以外	調	30	2.9	(純) 5.8	(純) 7.9				
		農用地区域				(純) 5.8	(純) 7.9				

署名		富山		適用地域名		評価方式又は評価倍率等					
市町村名	音順	町名又は大字名	丁目又は字名	市調の別	借地権割合(%)	評価方式又は評価倍率等					
						宅地(倍)	田(倍)	畑(倍)	山原	林野(倍)	
富山	水橋田町			市	50	3.1					
						2.7	(周) 4.2	(周) 4.2			
	水橋地蔵町	旧国道沿い	市		45	3.3	(周) 3.6	(周) 3.6			
						3.3	(周) 3.0	(周) 3.0			
						2.7	(中) 19.5	(中) 22.3			
						2.7	(純) 10.9	(純) 12.7			
						3.3	(中) 21.4	(中) 23.6			
						3.3	(純) 5.1	(純) 9.9			
	水橋辻ヶ堂	旧国道沿い	調		45	3.9					
						2.7	(周) 6.0	(周) 6.0			
	水橋東部団地	道路沿い	市		50	3.0					
						2.7	(周) 4.6	(周) 4.6			
	水橋中出町	上記以外	市		45	4.7					
						3.0	(純) 5.1	(純) 6.9			
	水橋中大町	道路沿い	調		30	3.1	(周) 3.5	(周) 3.5			
						6.0	(周) 8.7	(周) 8.7			
	水橋中新町団地	上記以外	市		45	7.1	(周) 7.1	(周) 7.1			
						4.4	(周) 4.4	(周) 4.4			
	水橋中馬場	県道沿い	市		3.5	(中) 19.0	(中) 22.7				
						(純) 6.6	(純) 8.4				
水橋中町	上記以外	調		45	5.0	(周) 5.0	(周) 5.0				
					3.3	(周) 4.6	(周) 4.6				
水橋中村	道路沿い	市		4.6	(周) 5.0	(周) 5.0					
					4.6	(周) 4.6	(周) 4.6				
水橋中村新町	上記以外	調		45	2.7						
					3.5						
水橋中村町	農用地区域以外	市		3.1	3.1						
					2.7						
水橋西出町	農用地区域	調		45	3.7	(純) 5.1	(純) 6.9				
					3.7	(純) 5.1	(純) 6.9				
水橋西大神町	バイパス線(消防署前通り)沿い	市		45	3.3	(周) 4.6	(周) 4.6				
					4.6	(周) 5.0	(周) 5.0				
水橋西浜町	下条川以西	市		4.6	(周) 5.0	(周) 5.0					
					4.6	(周) 4.6	(周) 4.6				
水橋入部町	下条川以東	調		3.7	(純) 5.1	(純) 6.9					
					3.7	(純) 5.1	(純) 6.9				

署名		富山		適用地域名		評価方式又は評価倍率等					
市町村名	音順	町名又は大字名	丁目又は字名	市調の別	借地権割合(%)	評価方式又は評価倍率等					
						宅地(倍)	田(倍)	畑(倍)	山原	林野(倍)	
富山	水橋島等町	バイパス線沿い	市		45	3.8	(周) 5.5	(周) 5.5			
						3.0	(周) 5.2	(周) 5.2			
	水花の井町	上記以外	市		45	3.1	(周) 5.3	(周) 5.3			
						3.2	(周) 5.3	(周) 5.3			
	水橋浜町	道路沿い	調		30	2.9	(純) 5.1	(純) 6.9			
						2.7	(周) 6.0	(周) 6.0			
	水橋番頭名	上記以外	市		45	2.7	(周) 4.6	(周) 4.6			
						3.1	(周) 4.6	(周) 4.6			
	水橋東出町	道路沿い	市		50	3.1					
						2.7					
	水橋東天神町	上記以外	調		45	2.7					
						2.7					
	水橋東浜町	辻ヶ堂・市田袋線沿い	市		45	7.8	(周) 7.8	(周) 7.8			
						4.0	(周) 5.5	(周) 5.5			
	水橋平榎	上記以外	市		30	2.9	(純) 5.1	(純) 6.9			
						3.7					
	水橋平塚	一部	調		45	3.2	(中) 25.7	(中) 30.3			
						6.9	(中) 6.9	(中) 8.7			
	水橋二杉	国道8号線沿い	市		30	3.7	(中) 6.9	(中) 8.7			
						3.7	(純) 5.1	(純) 6.9			
水橋二ツ屋	上記以外	調		45	6.9	(中) 6.9	(中) 8.7				
					5.1	(純) 5.1	(純) 6.9				
水橋曲淵	県道沿い	市		30	3.7	(中) 6.9	(中) 8.7				
					5.1	(純) 5.1	(純) 6.9				
水橋町袋	上記以外	調		45	7.0	(周) 7.0	(周) 7.0				
					6.9	(周) 6.9	(周) 6.9				
水橋的場	辻ヶ堂・市田袋線沿い	市		45	3.2	(周) 3.6	(周) 3.6				
					3.7	(周) 4.4	(周) 4.4				
水橋的場	上記以外	市		45	4.2	(周) 4.2	(周) 4.2				
					4.0	(周) 4.0	(周) 4.0				
水橋的場	国道8号線沿い	調		45	3.1	(中) 27.9	(中) 31.9				
					4.1	(中) 19.0	(中) 22.5				

署名		富山		適用地域名		評価方式又は評価倍率等						
市町村名	音順	町名又は大字名	丁目又は字名	市調の別	借地権割合(%)	評価方式又は評価倍率等			山原	林野(倍)		
						宅地(倍)	田(倍)	畑(倍)				
富山	み	水橋的場	上記以外	農用地域以外 農用地域	調	45	4.1	(中) 9.9	(中) 11.7			
								(純) 5.1	(純) 9.9			
		水橋明治町			市			—	—			
		水橋八ッ屋				30	2.7	(純) 5.1	(純) 9.9			
		水橋柳寺	農業地域以外	農業地域		45	5.8	(中) 13.4	(中) 17.1			
								(純) 5.1	(純) 9.9			
		南金屋				40	4.2	(純) 7.1	(純) 8.9			
		南栗山	国道41号線沿い	上記以外	調	45	3.5	(純) 12.7	(純) 16.4			
								(純) 6.6	(純) 8.4			
		南中田				40	3.1	(純) 4.9	(純) 6.6			
		宮保	農業地域以外	農業地域		45		(中) 9.3	(中) 11.6			
							(純) 7.7	(純) 9.5				
		室町通り		1丁目～2丁目			路	路	—	—		
		向川原町					路	路	—	—		
む	向新庄	県道富山・上市線沿い	前田自動車商会以西 石黒商店以東		50	3.0	(周) 比準	(周) 比準				
							(周) 比準	(周) 比準				
		県道流杉・針原中町線沿いで富山・上市線以南	道路沿い	調	45	3.5	(周) 1.9	(周) 1.9				
							(周) 4.0	(周) 4.0				
		道路沿い	上記以外		50	2.7	(周) 1.9	(周) 1.9				
							(周) 4.0	(周) 4.0				
		半俵川以西	道路沿い	市	45	3.0	(周) 1.9	(周) 1.9				
							(周) 4.0	(周) 4.0				
半俵川以东	道路沿い		45	2.3	(周) 4.0	(周) 4.0						
					(周) 3.0	(周) 3.0						
県道富山・上市線以北	道路沿い		45	2.3	(周) 3.0	(周) 3.0						
					(周) 3.0	(周) 3.0						
桃井町		1丁目～2丁目			路	路	—	—				
元町		1丁目～2丁目			路	路	(周) 比準	(周) 比準				
も	森	県道沿い	道路沿い	調	45	3.4	(周) 3.6	(周) 3.6				
							(周) 3.5	(周) 3.5				
上記以外	道路沿い	市	45	3.7	(周) 3.5	(周) 3.5						
					(周) 2.9	(周) 2.9						

署名		富山		適用地域名		評価方式又は評価倍率等						
市町村名	音順	町名又は大字名	丁目又は字名	市調の別	借地権割合(%)	評価方式又は評価倍率等			山原	林野(倍)		
						宅地(倍)	田(倍)	畑(倍)				
富山	や	も森田	県道沿い	調	45	6.3	(純) 6.6	(純) 8.4				
							5.2	(純) 6.6			(純) 8.4	
		上記以外										
		安野屋町		1丁目～3丁目								
		安田町										
		柳町		1丁目～4丁目								
		弥生町		1丁目～2丁目								
		山室新町										
		山東台団地										
		山南台団地										
		山室	県道有沢線沿い	調	路	路	3.0	3.4	(周) 比準	(周) 比準		
									(周) 2.6	(周) 2.6		
		上記以外	農業地域以外				45	2.7	(中) 20.0	(中) 28.2		
									(純) 13.6	(純) 20.0		
農用地区域	道路沿い	市	45	3.0	(周) 2.9	(周) 2.9						
					(周) 2.6	(周) 2.6						
山室荒屋	県道沿い		50	3.0	(純) 18.2	(純) 27.2						
					(純) 8.1	(純) 10.4						
山本					30	3.4	(純) 5.4	(純) 7.3	(純) 5.0			
山本新												
八幡新町					45	2.7	—	—				
山岸(松木の近く)												
八日町	道路沿い	市	45	3.0	(周) 4.4	(周) 4.4						
					(周) 3.1	(周) 3.1						
上記以外	一部	調	路	路	50	3.4	(純) 13.2	(純) 15.5				
							(純) 13.2	(純) 15.5				
産業道路沿い	上記以外				50	3.4	(周) 3.0	(周) 3.0				
							(周) 3.0	(周) 3.0				
四ッ葉町												
米すずかけ台		1丁目～2丁目										
米田	産業道路沿い	調	50	3.9	(周) 3.3	(周) 3.3						
					(中) 25.5	(中) 34.6						
上記以外の道路沿い	市	45	3.9	(周) 4.5	(周) 4.5							
				(周) 4.5	(周) 4.5							

署名 富山

市町村名	適用地域名			借地権割合(%)	評価方式又は評価倍率等							
	音順	町名又は大字名	丁目又は字名		市調の別	宅地(倍)	田(倍)	畑(倍)	山原	林野(倍)		
富山	米田	上記以外	農用地区域以外	市	(周)	3.4	(周)	3.4	(中)	20.0		
					(中)	15.5	(中)	20.9				
		上記以外	農用地区域	調	(純)	7.5	(純)	10.3				
					3.1	(純)	12.7	(純)			16.4	
		横内	県道沿い	調	2.7	(純)	8.3	(純)			10.9	
			上記以外		2.4	(純)	7.5	(純)			9.7	
	横越	調	3.2									
	吉作新町	市	3.5	(周)	5.2	(周)	5.2					
	吉作	県道沿い	調	3.3	(周)	4.1	(周)	4.1				
		上記以外		3.0	(純)	10.0	(純)	12.7				
		県道沿い		2.7	(純)	7.6	(純)	10.0				
		上記以外										
	四方荒屋	県道沿い	市		(周)	4.3	(周)	4.3				
		上記以外		道路沿い以外	調	3.5	(周)	2.7			(周)	2.7
		県道沿い				(純)	7.2	(純)			9.1	
		上記以外		(純)	5.4	(純)	7.3					
	四方一番町	市	2.6									
	四方恵比須町	調										
	四方北窪	県道沿い	市		(周)	4.3	(周)	4.3				
		上記以外		道路沿い以外	調	3.3	(周)	3.7			(周)	3.7
県道沿い		(周)				3.3	(周)	3.3				
上記以外		(周)		3.5	(周)	3.5						
四方新出町 (四方, 四方新を含む)	県道沿い	調		(周)	2.9	(周)	2.9					
	上記以外		道路沿い以外	市	(周)	2.7	(周)	2.7				
	県道沿い				2.6	(純)	10.0	(純)	13.6			
	上記以外		(純)	6.6	(純)	8.4						
四方神明町	市	5.0										
四方田町	調											
四方西岩瀬	県道沿い	市	4.5	3.3	(周)	4.3	(周)	4.3				
	上記以外		道路沿い	2.6	(周)	3.7	(周)	3.7				

署名 富山

市町村名	適用地域名			借地権割合(%)	評価方式又は評価倍率等						
	音順	町名又は大字名	丁目又は字名		市調の別	宅地(倍)	田(倍)	畑(倍)	山原	林野(倍)	
富山	四方西岩瀬	上記以外	道路沿い以外	市	(周)	3.3	(周)	3.3	(中)	20.0	
					(純)	5.4	(純)	7.3			
	四方西野割町	一部	調	4.5	(周)	比準	(周)	比準			
					3.3						
	四方西港町		市	5.0	2.8						
	四方二番町		調	4.5	2.6						
	四方東野割町		市	4.5		(周)	比準	(周)			比準
	四方東港町		調	4.0	3.4	(純)	7.1	(純)			8.9
					3.1	(純)	4.9	(純)			6.6
	四方南町		市	4.0	4.0						
吉岡		調	4.5								
吉倉		市	4.5								
緑陽町		調	4.5								
若草町		市	4.5								
若竹町	1丁目~6丁目	調	4.5								
大沢野町	稲代	高山線以东	農用地区域以外	市	4.0	3.0	(中)	13.0	(中)	13.8	
							(純)	3.7	(純)	5.0	
	高山線以南	農用地区域以外	調	3.5	(中)	13.0	(中)	13.8			
					(純)	3.7	(純)	5.0			
	岩木	農用地区域以外	市	3.5	(中)	6.8	(中)	8.7			
					(純)	3.7	(純)	5.0			
	岩木新	農用地区域以外	調	4.0	(中)	9.0	(中)	12.0			
					(純)	4.4	(純)	6.1			
	泉町団地		市	4.0	2.6						
	牛が増	農用地区域以外	調	3.0	(中)	12.1	(中)	18.6			
					(純)	4.2	(純)	5.6			
	大野	農用地区域以外	市	4.0	(中)	12.1	(中)	18.6			
					(純)	4.2	(純)	5.6			
	大久保新町	農用地区域	調	3.5							
4.0					2.5						
春日	農用地区域以外	市	3.5	(中)	8.8	(中)	12.0				
				(純)	3.7	(純)	5.0				
加納	農用地区域以外	調	4.0	(中)	8.8	(中)	12.0				
				(純)	8.7	(純)	5.0				

署名		富山		適用地域名		借地権割合(%)	評価方式又は評価倍率等				
市町村名	音順	町名又は大字名	丁目又は字名	市調の別	宅地(倍)		田(倍)	畑(倍)	山原	林野(倍)	
大沢野町	か	上大久保	新国道沿い 旧国道沿い		40	3.0	(周) 比準	(周) 比準	-	-	
			上記以外	農用地区域以外		2.3	(中) 26.0	(中) 31.0			
		農用地域		(純) 5.0	(純) 6.8						
			上二杉	農用地区域以外		35	3.0	(中) 16.5			(中) 22.5
		農用地区域		(純) 5.0	(純) 7.1						
		北新町			40	2.5	-	-			
	合田		35	2.3		(純) 5.0	(純) 7.1				
	さ	坂本	1区	農用地区域以外	40	1.8	(中) 12.1	(中) 18.6	(純) 4.7		
				農用地域		35	(純) 6.4	(純) 8.2			
			2区	農用地区域以外	40	(中) 12.1	(中) 18.6				
				農用地域	35	(純) 6.4	(純) 8.2				
		笹津	新・旧国道沿い		40	1.6	(中) 24.0	(中) 34.0			
			上記以外			(中) 15.3	(中) 19.0				
	栄町			40	2.9	-	-				
	野	塩	農用地区域以外		35	4.5	(中) 12.1	(中) 18.6	-		
			農用地区域			(純) 5.0	(純) 8.8				
		下大久保	1区~2区	新国道沿い 旧国道沿い		40	2.6	(周) 比準		(周) 比準	
				上記以外	農用地区域以外		2.1	(中) 16.7		(中) 25.2	
			農用地域		(純) 6.4	(純) 8.2					
				3区~4区	新国道沿い		40	2.9		(周) 比準	(周) 比準
		旧国道沿い			1.4	(中) 16.7		(中) 25.2			
		上記以外	農用地区域以外	2.4	(純) 6.4	(純) 8.2					
			農用地域	(純) 6.4	(純) 8.2						
		5区~6区	新旧両国道沿い		40	2.7	(中) 13.2	(中) 20.2			
上記以外			農用地区域以外	(純) 6.4		(純) 8.2					
		農用地域	(純) 6.4	(純) 8.2							
下タ林	旧国道沿い		40	2.0	(周) 比準	(周) 比準					
	新国道沿い			(中) 12.1	(中) 18.6						
	上記以外で農用地区域以外	道路沿い		(純) 4.5	(中) 8.8	(中) 12.0					
		上記以外		(純) 3.7	(純) 5.0						

署名		富山		適用地域名		借地権割合(%)	評価方式又は評価倍率等				
市町村名	音順	町名又は大字名	丁目又は字名	市調の別	宅地(倍)		田(倍)	畑(倍)	山原	林野(倍)	
大沢野町	し	新村			35	2.3	(純) 5.0	(純) 7.1	-		
			神通			(中) 12.1	(中) 18.6				
	す	直坂	農用地区域以外		30	2.5	(純) 4.5	(純) 6.0	(純) 6.3		
			農用地区域			(中) 12.1	(中) 18.6				
	た	高内	新旧両国道沿い		45	1.6	(周) 比準	(周) 比準	-		
			上記以外	道路沿い		(中) 26.0	(中) 49.0				
				道路沿い以外		(中) 20.0	(中) 36.0				
			農用地区域以外			30	3.9	(中) 12.1		(中) 18.6	
	農用地区域		(純) 5.0	(純) 8.8							
	な	中大久保	農用地区域以外		35	2.1	(中) 12.1	(中) 18.6	-		
			農用地区域			(純) 5.0	(純) 8.8				
		長走	農用地区域以外		35	2.4	(中) 8.8	(中) 12.0	(純) 6.3		
			農用地区域			(純) 3.9	(純) 5.2				
	長附	長附	新旧両国道沿い		45	1.5	(周) 比準	(周) 比準	-		
			上記以外	道路沿い		(中) 26.0	(中) 53.0				
				道路沿い以外		(中) 20.0	(中) 36.0				
			西大沢	農用地区域以外		35	1.9	(中) 12.1		(中) 18.6	(純) 4.7
	農用地区域			(純) 5.0	(純) 8.8						
	の野田	農用地区域以外		40	1.4	(周) 比準	(周) 比準	-			
		農用地区域			(中) 15.3	(中) 23.0					
	は花園町	東大久保	農用地区域以外		35	3.2	-	-	(純) 4.7		
			農用地区域			(中) 12.1	(中) 18.6				
		東団地	農用地区域以外		40	2.6	-	-	-		
			農用地区域			(純) 6.4	(純) 8.2				
ふ	二松	農用地区域以外		35	3.7	(中) 12.1	(中) 18.6	(純) 4.7			
		農用地区域			(純) 6.4	(純) 8.2					
ま	ふたすぎ	農用地区域以外		40	2.8	-	-	-			
		農用地区域			(中) 12.1	(中) 18.6					
	万願寺	農用地区域以外		30	3.3	(純) 3.1	(純) 6.7	(純) 4.7			
		農用地区域			(中) 26.5	(中) 49.5					
や	八木山	新国道沿い		45	1.5	(周) 比準	(周) 比準	(純) 4.7			
		旧国道沿い			1.4	(中) 26.5	(中) 49.5				
上記以外		道路沿い	(中) 20.0	(中) 36.0							
道路沿い以外		(中) 20.0	(中) 36.0								

署名		富山		適用地域名		評価方式又は評価倍率等						
市町村名	音順	町名又は大字名	丁目又は字名	市調の別	借地権割合(%)	評価方式又は評価倍率等				林野(倍)		
						宅地(倍)	田(倍)	畑(倍)	山原(倍)			
大沢野町	よ	横樋	農用地区域以外		40	2.0	(中) 12.1	(中) 18.6	(純) 6.3			
			農用地区域		35		(純) 4.4	(純) 5.7				
	わ	若草町			40	2.5	—	—	(純) 6.2			
			池原		30		3.3	(純) 4.4			(純) 5.7	
	上記以外		船橋地区	上記以外		30		2.0	(純) 2.8	(純) 3.3	(純) 4.7	
			下夕地区	上記以外								
		黒瀬谷地区										
大か山町	う	上野			30	1.8	(純) 4.3	(純) 6.9	(純) 4.4			
			お	小原屋	農用地区域以外		2.7	(中) 17.2			(中) 23.9	
					農用地区域			(純) 5.2			(純) 7.2	
	上記以外		農用地区域以外	40	1.4	(中) 7.0	(中) 12.4					
			農用地区域			(純) 5.2	(純) 7.2					
	か	上滝	曙町		45	1.8	(周) 比準	(周) 比準	(純) 7.0			
			上新町									
			川端町									
			中町									
			東新町									
			東町									
			緑町									
く	糊ヶ原			40	1.5							
		六間町										
		上記以外										
し	下番(下番新町)			30	2.4	(純) 5.2	(純) 7.2	(純) 2.1				
						40	2.7			(純) 4.3	(純) 7.7	
	中滝	地鉄上滝線北側の道路沿い		45	1.8	(周) 比準	(周) 比準	(純) 7.0				
		地鉄上滝線南側の道路沿い										
		上記以外										
	な	中番	農用地区域以外		40	2.6	(中) 17.2	(中) 23.9				
農用地区域			(純) 5.2	(純) 7.2								
上記以外		農用地区域以外	40	1.4	(中) 7.0	(中) 12.4						
		農用地区域			(純) 5.2	(純) 7.2						

署名		富山		適用地域名		評価方式又は評価倍率等						
市町村名	音順	町名又は大字名	丁目又は字名	市調の別	借地権割合(%)	評価方式又は評価倍率等				林野(倍)		
						宅地(倍)	田(倍)	畑(倍)	山原(倍)			
大か山町	は	花崎	農用地区域以外		40	2.1	(中) 10.4	(中) 19.3				
			農用地区域				(純) 4.3	(純) 7.2				
			農用地区域以外				1.5	(中) 9.3			(中) 14.4	
			農用地区域					(純) 4.3			(純) 7.2	
			北新町				40	1.6			(周) 比準	(周) 比準
			新栄町								1.4	
	み	三室荒屋	農用地区域以外		30	1.5	(中) 17.1	(中) 32.8				
			農用地区域				(中) 14.6	(中) 23.9				
	上	上記以外	農用地区域		30	2.4	(純) 5.2	(純) 5.2				
			農用地区域				2.7				(純) 4.2	(純) 7.2
			東黒牧								2.4	(純) 5.7
			布目、牧野東福沢				30					2.4
文珠寺			30	2.4							(純) 7.2	
亀谷							30				2.4	(純) 5.7
上記以外												
婦中町	い	板倉	国道359号線沿い		市	40	1.8	(純) 4.8	(純) 6.2			
			上記以外					(周) 比準	(周) 比準			
	う	鶉坂	道路沿い		市	40	3.5	(周) 3.1	(周) 3.1			
			道路沿い以外					(周) 1.8	(周) 1.8			
	国道359号線沿い		市	40	2.7	3.5	(純) 8.4	(純) 9.8				
	上記以外						2.7	(純) 16.4				
上轡田		市	40	2.8	3.1	(周) 比準	(周) 比準					
国道359号線沿い						(周) 2.3	(周) 2.3					
か	上田島	道路沿い		市	40	3.5	(周) 2.0	(周) 2.0				
		道路沿い以外					(純) 8.4	(純) 9.5				
一部		市	40	2.8	3.1	(純) 8.4	(純) 9.5					
一部						(純) 8.4	(純) 9.5					
上友坂		市	40	2.8	3.1	(純) 4.0	(純) 4.5	(純) 8.8				
一部						(純) 4.0	(純) 4.5					

署名		富山		適用地域名		評価方式又は評価倍率等										
市町村名	音順	町名又は大字名	丁目又は字名	市調の別	借地権割合(%)	宅地(倍)		畑(倍)		山原	林野(倍)					
						宅地	田	畑	山原			林野				
婦中町	こ	小泉		調	35	2.6	(純) 4.8	(純) 5.9								
						農用地区域以外	(中) 4.8	(中) 5.9								
		小倉	農用地区域	調	30	1.8	(純) 4.0	(純) 4.5								
	さ	笹倉	倉	商業地	市	45	1.4	-	-							
													上記以外	道路沿い	(周) 1.7	(周) 1.7
		一部	道路沿い以外	調		1.6	(周) 1.5	(周) 1.5								
	し	下	轡田	国道359号線沿い	市	40	2.7	(周) 比準	(周) 比準							
													上記以外	道路沿い	(周) 3.4	(周) 3.4
													一部	道路沿い以外	(純) 6.3	(純) 7.7
		下	下条	調	35	2.7	(純) 4.8	(純) 5.9								
	中	下	坂倉	国道359号線沿い	市	45	2.6	(周) 比準	(周) 比準							
													速星駅前より国道359号線の井沢雅次宅前に至るバイパス線沿い			
上記以外													道路沿い	(周) 2.4	(周) 2.4	
一部		道路沿い以外	(周) 2.0	(周) 2.0												
下	瀨	調	30	1.8	(純) 4.0	(純) 4.5	(純) 8.1									
下	友坂	調	35		(純) 6.3	(純) 7.7										
す	砂子田	田	道路沿い	市	40	2.8	(周) 2.2	(周) 2.2								
			上記以外	(周) 1.8			(周) 1.8									
			一部	(純) 6.3			(純) 7.7									
た	田島	島	国道359号線沿い	市	40	2.7	(周) 比準	(周) 比準								
			上記以外	道路沿い			(周) 2.4	(周) 2.4								
			一部	道路沿い以外			(周) 2.0	(周) 2.0								
ち	千	里		調	35	1.8	(純) 6.3	(純) 7.7								
つ	塚	原		調	35	3.0										
な	長	沢	道路沿い	市	40	3.2	(周) 2.5	(周) 2.5	(純) 8.8							
			上記以外	(周) 4.2			(周) 4.2									
			一部	(純) 6.3			(純) 7.7									

署名		富山		適用地域名		評価方式又は評価倍率等						
市町村名	音順	町名又は大字名	丁目又は字名	市調の別	借地権割合(%)	宅地(倍)		畑(倍)		山原	林野(倍)	
						宅地	田	畑	山原			林野
婦中町	に	西本郷		市	45	2.6	(周) 比準	(周) 比準				
							道路沿い	(周) 2.1				(周) 2.1
							上記以外	(周) 1.8				(周) 1.8
	ね	ねむの木団	木	北陸高速道以南	調	35	1.5	(純) 6.3	(純) 7.7			
				北陸高速道以北	調			1.3				
				一部	調			5.8				
	は	羽根	根	道路沿い	市	40	2.7	(周) 比準	(周) 比準	(中) 17.0		
				上記以外	(周) 3.9			(周) 3.9				
				一部	(純) 6.3			(純) 7.7				
		羽根新	調	35	2.7	(周) 比準	(周) 比準					
	速星	は	速星	国道359号線沿い	市	45	2.6	(周) 比準	(周) 比準			
				上記以外	道路沿い			(周) 3.1	(周) 3.1			
一部				道路沿い以外	(周) 2.4			(周) 2.4				
東本郷		調	35	1.8	(純) 8.4	(純) 9.8						
ふ	袋	袋	国道359号線以北	市	40	2.6	(周) 比準	(周) 比準				
			国道359号線以南	(周) 1.9			(周) 1.9					
			上記以外	(周) 1.7			(周) 1.7					
	分田	調	35	2.6	(周) 1.6	(周) 1.6						
ふ	分田	田	国道359号線以北	調	40	2.7	(純) 6.3	(純) 7.7				
			国道359号線以南	調			2.0					
			一部	調			3.0					
東本郷	調	35	1.4	(純) 4.7	(純) 5.8							
ふ	袋	袋	道路沿い	市	40	2.2	(周) 2.0	(周) 2.0				
			上記以外	(周) 1.9			(周) 1.9					
			一部	(純) 4.8			(純) 5.9					
な	長	沢	国道359号線沿い	市	40	3.4	(周) 比準	(周) 比準				
			上記以外	(周) 4.4			(周) 4.4					
			一部	(周) 3.2			(周) 3.2					

署名		富山		適用地域名		評価方式又は評価倍率等					
市町村名	音順	町名又は大字名	丁目又は字名	市調の別	借地権割合(%)	宅地(倍)		畑(倍)		山原	林野(倍)
						宅地(倍)	田(倍)	畑(倍)	山原		
婦	ふ	分田	一部	調	40	3.0	(純) 6.3	(純) 7.7			
			増田			3.1					
中	み	宮ヶ島	国道359号線沿い	市	45		(周) 比準	(周) 比準			
			上記以外			2.7	(周) 3.0	(周) 3.0			
町	む	麦島	一部	調	40		(純) 6.3	(純) 7.7			
			道路沿い				(周) 1.7	(周) 1.7			
町	や	安田	上記以外	市	1.8		(周) 1.5	(周) 1.5			
			一部				(純) 6.3	(純) 7.7			
町	よ	吉谷	一部	調	35	2.6			(純) 7.0		
			上記以外			30	1.8	(中) 6.0	(中) 7.7		
町	い	井田	農用地区域以外	調	40		(中) 9.0	(中) 11.9			
			農用地区域			1.6	(純) 5.2	(純) 5.6			
町	う	梅苑町	農用地区域以外	調	40		(中) 15.8	(中) 27.0			
			農用地区域			1.7	(中) 8.2	(中) 19.2			
町	か	上井田	農用地区域以外	調	40		(純) 5.2	(純) 5.6			
			農用地区域			1.8	(中) 15.8	(中) 27.0			
町	お	大杉	農用地区域以外	調	40		(中) 8.2	(中) 11.0			
			農用地区域			1.8	(純) 5.2	(純) 5.6			
町	ま	松原	農用地区域以外	調	35	1.9	(中) 9.0	(中) 11.9			
			農用地区域				(純) 5.2	(純) 5.6			

署名		富山		適用地域名		評価方式又は評価倍率等					
市町村名	音順	町名又は大字名	丁目又は字名	市調の別	借地権割合(%)	宅地(倍)		畑(倍)		山原	林野(倍)
						宅地(倍)	田(倍)	畑(倍)	山原		
町	か	上高善寺	農用地区域	調	35	1.9	(純) 5.2	(純) 5.6			
			農用地区域以外				(中) 8.2	(中) 11.0			
町	く	黒田	農用地区域以外	調	40	1.8	(純) 5.2	(純) 5.6			
			農用地区域				(中) 8.2	(中) 11.0			
町	こ	高善寺	農用地区域以外	調	35	1.9	(中) 8.2	(中) 11.0			
			農用地区域				(純) 5.2	(純) 5.6			
町	し	下笹原	農用地区域以外	調	30	3.6	(純) 3.4	(純) 4.1	(純) 4.4		
			農用地区域				(中) 5.3	(中) 6.1			
町	す	杉田	農用地区域以外	調	40	1.9	(中) 8.2	(中) 11.0			
			農用地区域				(純) 5.2	(純) 5.6			
町	た	館本郷	農用地区域以外	調	35	1.9	(中) 8.2	(中) 11.0			
			農用地区域				(純) 5.2	(純) 5.6			
町	ひ	平林	農用地区域以外	調	30	1.5	(純) 3.4	(純) 7.6	(純) 3.8		
			農用地区域				(中) 8.2	(中) 11.0			
町	ふ	福島	農用地区域以外	調	45	2.1	(周) 比準	(周) 比準			
			農用地区域			1.9	(純) 11.9	(純) 14.4			
町	み	水谷	農用地区域	調	35	1.2	(中) 8.2	(中) 11.0			
			農用地区域以外				(純) 5.2	(純) 5.6			

署名		富山		適用地域名			評価方式又は評価倍率等						
市町村名	音順	町名又は大字名	丁目又は字名	市調の別	借地権割合(%)	評価方式又は評価倍率等							
						宅地(倍)	田(倍)	畑(倍)	山原(倍)	林野(倍)			
八尾町	み	妙川寺	農用地区域		35	1.6	(純) 5.2	(純) 5.6	(純) 3.8				
						翠尾	2.5	(純) 3.4	(純) 4.1	(純) 2.3			
	八尾					45	1.5						
												今町	
												鏡町	
												上新町	県道八尾線沿い
													上記以外
												切ノ木平	
												桐ノ木平	
												久婦須川辺	
												源川原	
												下新町	
												下新町尻	
												十三石	
												十三石尻	
												城ヶ谷	
												諏訪町	
	六唐田												
	土ヶ端												
	寺山												
	天満町												
	中山												
	西ヶ平												
	西下島												
	西新町												
	西土ヶ端												
	西町	福井呉服店より井上履物店まで											
		上記以外											
	東下島												
	東新町												
	東町	富山相互八尾支店より北電営業所まで											

署名		富山		適用地域名			評価方式又は評価倍率等														
市町村名	音順	町名又は大字名	丁目又は字名	市調の別	借地権割合(%)	評価方式又は評価倍率等															
						宅地(倍)	田(倍)	畑(倍)	山原(倍)	林野(倍)											
八尾町	八尾		東町 上記以外		45	1.3	(周) 比準	(周) 比準	(純) 7.0												
											古宮										
											柳清水										
											若宮										
											上記以外										
											上記以外	保内地区									
												杉原地区									
												上記以外									
											山田村					30	1.3				
お 小谷																					
か 鎌倉	上中瀬																				
	北山																				
こ 小島																					
し 清水	白井谷																				
	宿坊																				
な 中瀬	中村																				
	ぬ 沼又																				
ま 牧	固定資産税評価額4,000円以上																				
	" " 未満																				
ゆ 湯	上記以外																				
細入村	い	庵谷	国道沿い		35	1.1	(中) 11.5	(中) 16.7	(純) 2.2												
											農用地区域	道路沿い以外									
											猪谷	国道沿い									
												上記以外	道路沿い								

署名		富山		適用地域名				評価方式又は評価倍率等				
市町村名	音順	町名又は大字名	丁目又は字名	市調の別	借地権割合(%)	評価方式又は評価倍率等				林野(倍)		
						宅地(倍)	田(倍)	畑(倍)	山原(倍)			
細入村	い	猪谷	上記以外	道路沿い以外	35	2.2	(中) 9.7	(中) 13.8	(純) 2.2			
			国道沿い			1.1	(中) 11.5	(中) 16.7				
	か	片掛	上記以外	農用地区以外	道路沿い	30	1.0	(中) 9.7			(中) 13.8	
				農用地区以外	道路沿い以外			(中) 6.4			(中) 7.8	
				農用地区				(純) 6.0			(純) 7.5	
								(中) 20.0			(中) 44.6	
	に	楡原	上記以外	農用地区以外	道路沿い	35	1.8	(中) 12.0			(中) 17.5	
				農用地区	道路沿い以外			(中) 6.4			(中) 7.8	
				農用地区				(純) 6.0			(純) 7.5	
								(中) 11.5			(中) 16.7	
			上記以外	国道沿い		30	1.1	(中) 6.4			(中) 7.8	
				上記以外				農用地区以外			(中) 6.4	(中) 7.8
			農用地区				(純) 2.5	(純) 3.0				
							(中) 6.4	(中) 7.8				

署名		魚津		適用地域名				評価方式又は評価倍率等				
市町村名	音順	町名又は大字名	丁目又は字名	市調の別	借地権割合(%)	評価方式又は評価倍率等				林野(倍)		
						宅地(倍)	田(倍)	畑(倍)	山原(倍)			
魚津市	あ	相ノ木	国道8号線以北(海側)		路	路	(周) 比準	(周) 比準				
			国道8号線の山側の農用地区				(純) 15.0	(純) 23.0				
				上記以外		30	1.9	(中) 19.0	(中) 29.0			
				道路沿い(農用地区以外)				(中) 12.0	(中) 18.0			
				上記以外		40		(純) 8.0	(純) 12.0			
				上記以外				(純) 8.0	(純) 12.0			
	い	青島	荒町	道路沿い(農用地区以外)		路	路	-	-			
				上記以外				(中) 14.0	(中) 21.0			
	う	白屋小路	馬出町	道路沿い(農用地区以外)		40	2.1	(純) 8.0	(純) 12.0			
				上記以外				(中) 11.0	(中) 17.0			
	え	江口	駅前新町	県道沿い	農用地区以外	40	6.0	(中) 11.0	(中) 17.0			
				農用地区	農用地区			(純) 9.0	(純) 14.0			
			上記以外	農用地区以外	30	2.5	(中) 5.6	(中) 8.5				
			上記以外	農用地区			(純) 3.1	(純) 2.9				
お	岡経田	岡町	国道8号線沿い		路	路	-	-				
			上記以外の道路沿い(農用地区以外)				(周) 比準	(周) 比準				
			農用地区		50	1.2	(中) 19.0	(中) 29.0				
			上記以外				(純) 9.0	(純) 14.0				
か	上村木	上新町	国道8号線以北(海側)		路	路	-	-				
			上記以外				(中) 12.0	(中) 18.0				
			上記以外		40	2.4	(純) 7.0	(純) 11.0				
			上記以外				(純) 7.0	(純) 11.0				
			国道8号線以北(海側)		路	路	-	-				
			上記以外				(周) 比準	(周) 比準				
			上記以外		30	2.2	(純) 14.0	(純) 21.0				
			上記以外				(周) 比準	(周) 比準				
			上記以外		45		(中) 14.0	(中) 21.0				
			上記以外				(中) 14.0	(中) 21.0				

署名 魚津

市町村名	適用地域名			市調の別	評価方式又は評価倍率等					
	音順	町名又は大字名	丁目又は字名		借地権割合(%)	宅地(倍)	田(倍)	畑(倍)	山原	林野(倍)
か	か	金屋町			路	路	-	-		-
		金浦町								
		角川町								
	川	縁	国道8号線沿い	農用地区域以外	45	路	-	-	(市)比準	
				農用地区域						
		上記以外	農用地区域以外	30	路	-	-	(純) 1.8		
			農用地区域							
	経田西町	道路沿い		45	路	-	-	(中) 15.0 (中) 23.0		
		上記以外								
	経田中町	道路沿い		45	路	-	-	(中) 11.0 (中) 17.0		
上記以外										
津	津	国道8号線沿い	中川用水以西	50	路	1.4	-	(周)比準 (周)比準		
			上記以外							農用地区域以外 農用地区域
	吉島1丁目	国道8号線より北側(海側)	中川用水以西	50	路	-	-	(周)比準 (周)比準		
			上記以外							農用地区域以外 農用地区域
	吉島新町	国道8号線より南側の道路沿い(山側)	農用地区域以外	50	路	-	-	(中) 24.0 (中) 36.0		
			農用地区域							
	吉島	上記以外	農用地区域以外	45	路	-	-	(中) 14.0 (中) 21.0		
			農用地区域							
	き	北鬼江	一部	50	路	-	-	(周)比準 (周)比準		
			北陸線の南側の道路沿い(山側)							
北陸線の北側の		農用地区域以外	45	路	-	-	(中) 25.0 (中) 38.0			
		道路沿い(海側)							農用地区域	
上記以外		農用地区域以外	45	路	-	-	(中) 21.0 (中) 32.0			
	農用地区域									
北鬼江1丁目		路	路	(周)比準 (周)比準						
北中	農用地区域以外	45	路	-	-	(中) 14.0 (中) 21.0				
	農用地区域									

署名 魚津

市町村名	適用地域名			市調の別	評価方式又は評価倍率等					
	音順	町名又は大字名	丁目又は字名		借地権割合(%)	宅地(倍)	田(倍)	畑(倍)	山原	林野(倍)
魚	き	木下新	道路沿い	農用地区域以外	45	路	2.0	-	(中) 14.0 (中) 21.0	-
				農用地区域						
			上記以外							
	け	慶野	国道8号線沿い		30	路	-	-	(中) 7.0 (中) 11.0	(純) 1.8
			上記以外							
	さ	三ヶ	国道8号線沿い		45	路	-	-	(純) 11.0 (純) 17.0	(市)比準
			上記以外							
	三田				30	路	-	-	(純) 6.4 (純) 9.6	(純) 1.8
	津	し	新宿	新町		45	路	-	-	(周)比準 (周)比準
下新町										
真成寺町		神明町	新住吉町	下村木町	下村木	50	路	-	(周)比準 (周)比準	
持光寺		末広町	諏訪町	住吉	住吉町	50	路	-	(中) 11.0 (中) 17.0	(純) 1.8
上記以外		上記以外	上記以外	国道8号線沿い	八幡橋より吉本鮮魚店までの県道沿い	45	路	-	(中) 15.0 (中) 23.0	
大光寺		大光寺1区	大光寺町	国道8号線沿い	国道8号線の北側(海側)の道路沿い	50	路	-	(周)比準 (周)比準	(純) 1.8
上記以外	上記以外	上記以外	上記以外	上記以外	50	路	-	(中) 24.0 (中) 36.0		
										1.7

署名		魚津		適用地域名		評価方式又は評価倍率等				
市町村名	音順	町名又は大字名	丁目又は字名	市調の別	借地権割合(%)	宅地				林野(倍)
						田(倍)	畑(倍)	山原	林野(倍)	
魚	た	大光寺 大光寺1区 大光寺町	国道8号線の南側(山側)の道路沿い	農用地区域以外 農用地区域	50	1.9	(中) 19.0	(中) 29.0	(純) 1.8	
			上記以外				(純) 15.0	(純) 23.0		
		大海寺野村	上記以外	30	2.2	(純) 8.0	(純) 12.0			
					1.4	(純) 9.0	(純) 14.0			
		大海寺新村	道路沿い	30	1.4	(純) 9.0	(純) 14.0			
			上記以外			(純) 3.1	(純) 2.9			
	田方町	路	路	-	-					
	高畠	40	1.9	(純) 9.0	(純) 14.0					
	ち	中央通り 1丁目~2丁目	路	路	-	-				
		田地方	道路沿い	50	1.4	(中) 14.0	(中) 21.0			
			上記以外			(純) 6.8	(純) 10.2			
		出丸町	路	路	-	-				
寺町	30	1.6	3.1	3.5						
と	友道	国道8号線沿いおよび北側(海側)	50	2.1	(周) 比準	(周) 比準				
		上記以外			(純) 17.0	(純) 26.0				
	並木町	本江酒造前通りおよび東側	50	1.5	(周) 比準	(周) 比準				
		上記以外			(純) 9.0	(純) 14.0				
西尾崎	道路沿い	30	2.0	(純) 9.0	(純) 14.0					
	上記以外			(純) 6.0	(純) 9.0					
市	は	橋場町	路	路	-	-				
		八幡町	路	路	-	-				
		橋向町	45	1.3						
	浜経田	道路沿い	45	2.0	(中) 19.0	(中) 29.0				
		上記以外			1.6	(純) 8.0	(純) 12.0			
	東小路	路	路	-	-					
ひ	火の宮町	路	路	-	-					
	東町 (経田)	県道魚津、生地、入善線沿い	45	1.9	(中) 21.0	(中) 32.0				
		上記以外			(純) 8.2	(純) 12.3				
東尾崎	道路沿い	45	1.9	(純) 8.2	(純) 12.3					
上記以外	(純) 5.0			(純) 7.5	(純) 1.8					

署名		魚津		適用地域名		評価方式又は評価倍率等				
市町村名	音順	町名又は大字名	丁目又は字名	市調の別	借地権割合(%)	宅地				林野(倍)
						田(倍)	畑(倍)	山原	林野(倍)	
魚	ふ	文化町	上記以外	路	路	(周) 比準	(周) 比準			
						-	-			
		仏田	県道魚津、生地、入善線沿い	40	1.8	(純) 9.0	(純) 14.0			
			上記以外			(純) 7.0	(純) 11.0			
		袋	県道三ヶ・吉島線沿い	30	1.6	(純) 9.0	(純) 14.0			
			上記以外			(純) 6.0	(純) 9.0			
	へ	平伝寺	道路沿い	45	1.3	(中) 16.0	(中) 24.0			
			上記以外			(純) 8.0	(純) 12.0			
	ほ	本江 1丁目~2丁目	路	路	-	-				
			本江新町	路	路	-	-			
		本江	国道8号線沿い 北側(海側)	50	1.9	(周) 比準	(周) 比準			
			国道8号線の広田石油より上本江バス停十字路までの道路沿い			(純) 9.0	(純) 14.0			
上記以外	40	3.1	(純) 9.0	(純) 14.0						
み	宮津	県道沿い	30	1.9	(純) 12.0	(純) 18.0				
		上記以外			(純) 3.1	(純) 2.9				
	緑町	路	路	(周) 比準	(周) 比準					
む	村木	路	路	(周) 比準	(周) 比準					
	村木	路	路	(周) 比準	(周) 比準					
も	本新 本新町	日本カーバイト工業魚津工場側線以西	45	2.0	(中) 25.0	(中) 38.0				
		上記以外の道路沿い			(純) 16.0	(純) 24.0				
	上記以外	路	路	-	-					
元町	路	路	-	-						
や	八代町	路	路	-	-					
よ	横枕	県道三ヶ・吉島線沿い	30	1.6	(中) 13.0	(中) 20.0				
		上記以外			(純) 9.3	(純) 14.0				
ろ	六郎丸	県道三ヶ・吉島線沿い	45	1.6	(純) 6.0	(純) 9.0				
上記以外	(中) 21.0	(中) 32.0			(純) 1.8					

署名		魚津		適用地域名		市調の別	借地権割合(%)	評価方式又は評価倍率等				
市町村名	音順	町名又は大字名	丁目又は字名	宅地(倍)	田(倍)			畑(倍)	山原	林野(倍)		
魚津市	ろ	六郎丸	県道三ヶ・吉島線沿い	農用地区域	45	(純) 13.0	(純) 20.0	(純) 1.8				
			上記以外			(純) 7.0	(純) 11.0					
	上記以外	3.0	(純) 3.1	(純) 2.9								
黒部市	あ	荒町	県道沓掛・魚津線、福平・石田線沿い	40	1.8	(中) 12.0	(中) 18.0	(純) 12.0	-			
			上記以外		1.4	(純) 5.0	(純) 7.5					
		荒俣	道路沿い		1.6	(中) 11.0	(中) 17.0					
			上記以外		1.3	(純) 4.8	(純) 7.2					
	天池	路	国道8号線沿い	路	(周) 比準	(周) 比準	-					
			道路沿い(8号線の海側)		(中) 21.0	(中) 32.0						
			上記以外		45	1.6		(純) 17.0	(純) 26.0			
	い	生地	道路沿い	50	1.7	(周) 比準	(周) 比準	-				
			上記以外		1.3	(純) 8.1	(純) 12.2					
		生地山新	道路沿い		1.8	(周) 比準	(周) 比準					
			上記以外		1.3	(純) 8.1	(純) 12.2					
		生地	道路沿い		1.8	(中) 21.0	(中) 32.0					
			上記以外		1.3	(純) 8.1	(純) 12.2					
		四ッ屋新	道路沿い		1.8	(中) 21.0	(中) 32.0					
			上記以外		1.3	(純) 8.1	(純) 12.2					
		生地経新	道路沿い		1.8	(中) 21.0	(中) 32.0					
			上記以外		1.3	(純) 8.1	(純) 12.2					
		生地	道路沿い		1.8	(中) 21.0	(中) 32.0					
			上記以外		1.3	(純) 8.1	(純) 12.2					
	生地吉田	道路沿い	1.7	(中) 21.0	(中) 32.0							
上記以外		1.3	(純) 8.1	(純) 12.2								
生地芦崎	道路沿い	1.8	(中) 21.0	(中) 32.0								
	上記以外	45	1.3	(純) 8.1	(純) 12.2							
生地神区	道路沿い	3.0	(中) 21.0	(中) 32.0								
	上記以外	1.5	(純) 8.1	(純) 12.2								
生地中区	道路沿い	3.0	(中) 21.0	(中) 32.0								
	上記以外	1.5	(純) 8.1	(純) 12.2								
生地芦区	道路沿い	1.8	(中) 21.0	(中) 32.0								

署名		魚津		適用地域名		市調の別	借地権割合(%)	評価方式又は評価倍率等				
市町村名	音順	町名又は大字名	丁目又は字名	宅地(倍)	田(倍)			畑(倍)	山原	林野(倍)		
黒部市	い	生地芦区	上記以外	45	1.3	(純) 8.1	(純) 12.2	-				
			県道魚津・生地・入善線沿い		2.2	(中) 25.0	(中) 38.0					
			上記以外の道路沿い		2.3	(中) 15.0	(中) 23.0					
		上記以外	1.4		(純) 6.6	(純) 9.9						
		県道魚津・生地・入善線沿い	2.2		(中) 25.0	(中) 38.0						
		上記以外の道路沿い	2.6		(中) 15.0	(中) 23.0						
	犬山	飯沢	道路沿い	40	2.6	(中) 13.0	(中) 20.0	-				
			上記以外		1.4	(純) 6.0	(純) 9.0					
		う	植木		道路沿い	45	1.8		(中) 22.0	(中) 33.0		
					上記以外		1.4		(純) 8.1	(純) 12.2		
	お	岡	県道魚津・生地・入善線沿い	40	2.3	(中) 21.0	(中) 32.0	-				
			上記以外の道路沿い		2.7	(中) 13.0	(中) 20.0					
		大開	道路沿い		2.0	(中) 21.0	(中) 32.0					
			上記以外		1.4	(純) 8.2	(純) 12.3					
		か	金屋		一部	45	2.4		(周) 比準	(周) 比準		
					国道8号線沿い		2.1		(中) 19.0	(中) 29.0		
		か	金屋		上記を	40	2.1		(中) 19.0	(中) 29.0	-	
					除く		(純) 12.0		(純) 18.0			
		か	金屋		上記以外	45	1.4		(純) 5.5	(純) 8.3		
					道路沿い		1.8		(中) 21.0	(中) 32.0		
か		金屋	道路沿い		45	1.8	(中) 21.0		(中) 32.0			
			上記以外			1.4	(純) 7.9		(純) 11.9			
か	金屋	県道魚津・生地・入善線沿い	40	2.2	(中) 19.0	(中) 29.0	-					
		上記以外		1.4	(純) 5.5	(純) 8.3						
か	金屋	道路沿い	40	1.7	(中) 16.0	(中) 24.0						
		上記以外		1.7	(中) 16.0	(中) 24.0						

林野(倍)

署名		魚津		適用地域名		市調の別	借地権割合(%)	評価方式又は評価倍率等				
市町村名	音順	町名又は大字名	丁目又は字名	宅地(倍)	田(倍)			畑(倍)	山原	林野(倍)		
黒部市	き	北野	道路沿い	農用地区域	40	1.7	(純) 10.0	(純) 15.0				
			上記以外			1.3	(純) 6.5	(純) 9.8				
	く	窪田	道路沿い	農用地区域以外 農用地区域	45	1.7	(中) 19.0 (純) 11.0	(中) 29.0 (純) 17.0				
			上記以外			1.3	(純) 7.5	(純) 11.0				
	く	沓掛	国道8号線沿い		40	2.2	(周) 比準	(周) 比準				
			道路沿い	農用地区域以外 農用地区域		1.7	(中) 16.0 (純) 10.0	(中) 24.0 (純) 15.0				
			上記以外			1.3	(純) 6.5	(純) 9.8				
	し	新町	道路沿い		45	2.7	(中) 19.0	(中) 29.0				
			上記以外			1.4	(純) 6.0	(純) 9.0				
	し	正光寺新	県道魚津・生地・入善線沿い		45	1.7	(中) 21.0	(中) 32.0				
			上記以外の道路沿い			1.3	(中) 13.0	(中) 20.0				
			上記以外			1.3	(純) 6.0	(純) 9.0				
	し	四ヶ開	道路沿い	農用地区域以外 農用地区域	40	1.7	(中) 21.0 (純) 13.0	(中) 32.0 (純) 20.0				
			上記以外			1.3	(純) 8.0	(純) 12.0				
			県道宇奈月線沿い	農用地区域以外 農用地区域		1.7	(中) 21.0 (純) 14.0	(中) 32.0 (純) 21.0				
			上記以外の道路沿い	農用地区域以外 農用地区域		1.3	(中) 13.0	(中) 20.0				
	た	立野	県道魚津・生地・入善線沿い		45	2.3	(中) 18.0	(中) 27.0				
			上記以外			1.4	(純) 6.0	(純) 9.0				
			国道8号線沿い			1.3	(周) 比準	(周) 比準	(純) 12.0			
			道路沿い			1.2	(中) 14.0 (純) 9.0	(中) 21.0 (純) 14.0				
た	田家野 田家新	道路沿い		45	1.2	(中) 14.0 (純) 9.0	(中) 21.0 (純) 14.0					
		上記以外			1.7	(中) 20.0	(中) 30.0					
た	田家角内	道路沿い	農用地区域以外 農用地区域	1.7	(純) 16.0	(純) 24.0						

12.0

—

署名		魚津		適用地域名		市調の別	借地権割合(%)	評価方式又は評価倍率等				
市町村名	音順	町名又は大字名	丁目又は字名	宅地(倍)	田(倍)			畑(倍)	山原	林野(倍)		
黒部市	た	田家角内	上記以外		45	1.3	(純) 7.0	(純) 11.0				
			県道桜井・生地 線沿い	農用地区域以外 農用地区域		1.8	(周) 比準 (純) 21.0	(周) 比準 (純) 32.0				
	た	高橋	上記以外の道路沿い	農用地区域以外 農用地区域	45	2.0	(中) 22.0 (純) 14.0	(中) 33.0 (純) 21.0				
			上記以外			2.0	(純) 10.0	(純) 15.0				
	て	天神新	北陸線以東(山側)		45	1.6	(周) 比準	(周) 比準				
			北陸線以西	道路沿い 上記以外		1.6	(中) 19.0 (純) 9.0	(中) 29.0 (純) 14.0				
	と	栃沢	道路沿い	農用地区域以外 農用地区域	40	1.8	(中) 15.0	(中) 23.0				
			上記以外			1.4	(純) 7.0	(純) 11.0				
	と	轟下	県・市道沿い	農用地区域以外 農用地区域	45	1.7	(中) 16.0	(中) 24.0				
			上記以外			1.3	(純) 10.0	(純) 15.0				
			上記以外			1.3	(純) 6.0	(純) 9.0				
	中	新	県道桜井・生地 線沿い	農用地区域以外 農用地区域	45	1.8	(周) 比準	(周) 比準				
			上記以外の道路沿い(農用地区域以外)	北陸線以西 北陸線以東		1.8	(中) 21.0	(中) 32.0				
			上記以外	北陸線以西		1.8	(純) 7.0	(純) 11.0				
			上記以外	上記以外		1.3	(純) 10.0	(純) 15.0				
	な	中野	北陸線以南	県・市道沿い 上記以外	40	1.3	(周) 比準	(周) 比準				
			上記以外			1.3	(純) 5.3	(純) 8.0				
	中	中野道	道路沿い		45	1.7	(周) 比準	(純) 比準				
			上記以外			1.7	(中) 18.0	(中) 27.0				
	長	屋	県道宇奈月線沿い	農用地区域以外 農用地区域	45	1.4	(純) 12.0	(純) 18.0				
上記以外の道路沿い			農用地区域以外 農用地区域	1.4		(中) 11.0	(中) 17.0					

署名 魚津

市町村名	適用地域名			市調の別	評価方式又は評価倍率等							
	音順	町名又は大字名	丁目又は字名		借地権割合(%)	宅地(倍)	田(倍)	畑(倍)	山原	林野(倍)		
黒部市	な	長屋	上記以外	45	1.4	(純) 5.0	(純) 7.5	-	(純) 1.20			
			道路沿い			(中) 13.0	(中) 20.0					
	は	浜石田	上記以外		1.7	(純) 5.6	(純) 8.4					
			道路沿い			(中) 10.0	(中) 15.0					
	ひ	飛驒	農用地区域以外		1.5	(純) 5.6	(純) 8.7					
			農用地区域			(純) 3.8	(純) 5.7					
	ふ	古御堂	農用地区域以外		1.7	(中) 16.0	(中) 24.0					
			農用地区域			(純) 9.0	(純) 14.0					
	黒部市	堀切	北陸線以東		農用地区域以外	45	2.4	(周) 比準		(周) 比準	-	
					農用地区域以外			(中) 21.0		(中) 32.0		
					農用地区域以外			(純) 10.0		(純) 15.0		
			北陸線以西		道路沿い			1.7		(周) 比準		(周) 比準
					道路沿い					(純) 12.0		(純) 18.0
					道路沿い					(中) 21.0		(中) 32.0
		堀切新	高橋川以南		農用地区域以外	45	2.0	(周) 比準		(周) 比準	-	
					農用地区域以外			(純) 9.0		(純) 14.0		
					農用地区域以外			(中) 21.0		(中) 32.0		
			高橋川以北		農用地区域以外			1.7		(周) 比準		(周) 比準
農用地区域				(純) 21.0	(純) 32.0							
農用地区域				(中) 21.0	(中) 32.0							
堀高	農用地区域以外	農用地区域	45	2.2	(中) 21.0	(中) 32.0	-					
		農用地区域			(純) 13.0	(純) 20.0						
		農用地区域			(純) 9.0	(純) 14.0						
	上記以外の道路沿い	農用地区域			1.7	(周) 比準		(周) 比準				
		農用地区域				(純) 21.0		(純) 32.0				
		農用地区域				(中) 21.0		(中) 32.0				
前沢	国道8号線沿い	国道8号線沿い	45	2.0	(周) 比準	(周) 比準	(純) 1.8					
		道路沿い			(純) 9.0	(純) 14.0						
		道路沿い			(中) 13.0	(中) 20.0						
	上記以外	道路沿い			1.7	(純) 4.0		(純) 6.0				
		道路沿い				(中) 21.0		(中) 32.0				
		道路沿い				(純) 13.0		(純) 20.0				
牧野	北陸線の山側	道路沿い	45	2.0	(周) 比準	(周) 比準	-					
		道路沿い			(純) 9.0	(純) 14.0						

署名 魚津

市町村名	適用地域名			市調の別	評価方式又は評価倍率等							
	音順	町名又は大字名	丁目又は字名		借地権割合(%)	宅地(倍)	田(倍)	畑(倍)	山原	林野(倍)		
黒部市	ま	牧野	山陸線の山側 上記以外	40	4.5	1.7	(純) 10.0	(純) 15.0	-			
			北陸線の海側				(純) 5.6	(純) 8.7				
	み	三日市	一部		5.0	1.5	(周) 比準	(周) 比準				
			道路沿い				(中) 18.0	(中) 27.0				
	山立野	山立野	農用地区域以外		40	1.6	(純) 6.0	(純) 9.0		(純) 1.8		
			農用地区域				(中) 9.2	(中) 14.0				
			農用地区域				(純) 4.0	(純) 6.0				
		山田	農用地区域以外				1.3	(中) 9.0			(中) 14.0	
			農用地区域					(純) 5.6			(純) 8.7	
			農用地区域					(純) 3.1			(純) 2.9	
	山田新	山田新	農用地区域以外		40	1.6	(中) 9.0	(中) 14.0		-		
			農用地区域				(純) 5.6	(純) 8.7				
			農用地区域				(純) 3.1	(純) 2.9				
		吉田	農用地区域以外				1.7	(中) 17.0			(中) 26.0	
			農用地区域					(純) 10.0			(純) 15.0	
			農用地区域					(純) 5.6			(純) 8.7	
	ろ	六天	農用地区域以外		40	1.5	(中) 12.0	(中) 18.0		-		
			農用地区域				(純) 8.0	(純) 12.0				
農用地区域			(純) 5.2	(純) 7.8								
若栗		農用地区域以外	1.8	(中) 16.0			(中) 24.0					
		農用地区域		(純) 12.0			(純) 18.0					
		農用地区域		(中) 11.0			(中) 17.0					
わ	若栗	農用地区域以外	40	1.3	(純) 4.5	(純) 6.8	(純) 1.8					
		農用地区域			(純) 3.1	(純) 2.9						
		農用地区域			(純) 3.1	(純) 2.9						
	上記以外	農用地区域以外			3.0	(中) 11.0		(中) 17.0				
		農用地区域				(純) 4.5		(純) 6.8				
		農用地区域				(純) 3.1		(純) 2.9				
滑川市	あ	吾妻町	路	路	3.0	1.2	(周) 比準	(周) 比準	(純) 1.8			
							荒町	(純) 3.2		(純) 3.0		
	い	今町					農用地区域以外	3.0		1.2	(周) 比準	(周) 比準
							農用地区域				(純) 3.2	(純) 3.0
	う	魚躬					農用地区域以外	3.0		1.2	(周) 比準	(周) 比準
							農用地区域				(純) 3.2	(純) 3.0
馬町	馬町	農用地区域以外	3.0	1.2	(周) 比準	(周) 比準						
		農用地区域			(純) 3.2	(純) 3.0						

署名		魚津		適用地域名				評価方式又は評価倍率等										
市町村名	音順	町名又は大字名	丁目又は字名	市調の別	借地権割合(%)	宅地(倍)		畑(倍)		山原	林野(倍)							
						(周)比準	(純)7.0	(純)11.0	(純)3.6			(純)3.1						
滑川市	え	夷子町																
												国道8号線沿い	路	路				
												国道8号線より海側						30
	上記以外																	
	お	追分	大町															
													国道8号線沿い	40	1.2	(純)5.4	(純)8.1	
	上記以外	30	(純)3.1	(純)2.9														
	滑				沖田新													
		国道8号線沿い	路	路														
		国道8号線より海側																
	上記以外																	
	川	か	加島町															
													道路沿い	路	路			
		上記以外	50	1.2	(周)比準	(周)比準												
		国道8号線沿い					50	路										
		一部	50	1.3	(中)16.0	(中)24.0												
		上記以外																
		か	上小泉															
														国道8号線沿い	45	1.5	(周)比準	(周)比準
														一部				
国道8号線より海側																		
上記以外の道路沿い																		
市	上島																	
												国道8号線沿い	40	1.2	(中)16.0	(中)24.0		
												一部						
												国道8号線より海側						
上記以外の道路沿い																		
き	上島																	
												国道8号線沿い	路	路				
												国道8号線より海側						40
	上記以外																	
	河浦町																	
												河端町	路	路				
	北野																	
												国道8号線沿い	45	1.1	(純)10.0	(純)15.0		
	上記以外	40	1.2	(純)3.2	(純)3.0													
	北野新																	
国道8号線沿い		45	1.1	(純)10.0	(純)15.0													
上記以外	40					1.2	(純)3.2	(純)3.0										
北町																		

署名		魚津		適用地域名				評価方式又は評価倍率等									
市町村名	音順	町名又は大字名	丁目又は字名	市調の別	借地権割合(%)	宅地(倍)		畑(倍)		山原	林野(倍)						
						(周)比準	(純)3.1	(純)2.9	(純)3.2			(純)3.0					
滑川市	こ	孤原															
												さ	山王町				
	滑	四間町															
												清水町	一部	50	1.1	(周)比準	(周)比準
													上記以外				
	川	寺家町															
												七間町	路	路			
	滑	下梅沢															
												国道8号線沿い	30	1.3	(純)7.0	(純)11.0	
												国道8号線より海側					
	上記以外																
	市	下小泉町															
													道路沿い	路	路		
		下島	50	1.3	(中)18.0	(中)27.0											
		上記以外															
	新富町																
													道路沿い	路	路		
	神家町																
												上記以外	45	1.3	(周)比準	(周)比準	
	神明町																
瀬羽町												路	路				
高月町																	
											道路沿い	45	1.3	(周)比準	(周)比準		
上記以外	40	1.3	(純)10.0	(純)15.0													
た辰野																	
	北陸線より海側	路	路														
上記以外	45				1.0	(周)比準	(周)比準										
田中新町																	
	田中町				路	路											
つ坪川新																	
					一部	45	1.2							(周)比準	(周)比準		
上記以外	50	1.2	(純)10.0	(純)15.0													
と常盤町																	
	滑川駅前区画整理地	45	1.3	(純)10.0											(純)15.0		
上記以外	45				1.1	(純)10.0	(純)15.0										
中川原																	
中野島																	

署名		魚津		適用地域名		評価方式又は評価倍率等						
市町村名	音順	町名又は大字名	丁目又は字名	市調の別	借地権割合(%)	評価方式又は評価倍率等			山原	林野(倍)		
						宅地(倍)	田(倍)	畑(倍)				
滑川市	な	中野島	上記以外		40	1.2	(純) 3.2	(純) 3.0				
			中町									
	は	橋場町			路	路						
			浜町									
	ひ	東飛地町	一部		50	1.2						
			上記以外									
	ふ	武平太町			路	路		(周)比準			(周)比準	
			瓢町									
	ま	松原町			路	路						
	み	三穂町										
	や	柳原	国道8号線沿い		45	1.1						
			一部		路	路						
			上記以外の道路沿い									
			上記以外		40	(中) 22.0						
よ	四ッ屋	国道8号線沿い	45	1.1	(純) 8.5	(純) 12.8						
		上記以外	30	1.2	(純) 3.6	(純) 3.1						
		横町										
り	領家町	道路沿い	路	路		(周)比準	(周)比準					
		上記以外						(中) 15.0	(中) 23.0			
	上記以外		30	1.4	(純) 3.1	(純) 2.9	(純) 1.8					
入善町	あ	青木	国道8号線沿い	30	1.4	(中) 24.0	(中) 36.0					
			上記以外			(純) 3.4	(純) 3.0					
	荒又	国道8号線沿い	(中) 17.0			(中) 26.0						
		上記以外	(純) 3.4			(純) 3.0						
	う	上野	国道8号線沿い			40	1.2			(周)比準	(周)比準	(純) 1.8
			(農用地区域以外)							(中) 24.0	(中) 36.0	
入善土木出張所前通り及び同線以東			(周)比準	(周)比準								
	上記以外	40	1.4	(純) 3.4	(純) 3.0							
か	上飯野町	国道8号線沿い	30	(中) 19.0	(中) 29.0							

署名		魚津		適用地域名		評価方式又は評価倍率等						
市町村名	音順	町名又は大字名	丁目又は字名	市調の別	借地権割合(%)	評価方式又は評価倍率等			山原	林野(倍)		
						宅地(倍)	田(倍)	畑(倍)				
入善町	か	上飯野町	上記以外		30	1.4	(純) 3.2	(純) 3.0				
			君島		県道宮崎・入善線沿い	1.1	(中) 10.0	(中) 15.0				
	き	君島	上記以外		1.4	(純) 3.4	(純) 3.0					
			国道8号線沿い		1.2	(周)比準	(周)比準					
	く	栲山	栲山十字路より西側		40		(中) 17.0	(中) 26.0				
			上記以外				(純) 11.0	(純) 17.0				
			8号線より北				(周)比準	(周)比準				
			陸線間で栲山				(中) 13.0	(中) 20.0				
	た	田ノ又	国道8号線沿い		30		(純) 3.4	(純) 3.0				
			上記以外				(中) 19.0	(中) 29.0				
	と	東狐	国道8号線沿い		30		(中) 19.0	(中) 29.0				
			上記以外				(純) 3.2	(純) 3.0				
	道古	道古	国道8号線沿い		1.1		(中) 19.0	(中) 29.0				
			上記以外				(純) 3.2	(純) 3.0				
に	入膳	国道8号線沿い	50		(周)比準	(周)比準	(純) 1.8					
		県道入善・舟見線沿い			(中) 22.0	(中) 33.0						
		8号線と北陸線の間に			1.3	(純) 19.0		(純) 29.0				
		富山相互銀行から真部衣料店まで			(中) 21.0	(中) 32.0						
		東苑(中華飯)から藤塚モーターまで			1.2	(中) 14.0		(中) 21.0				
		上町・君島線の千田周三宅から湯田石油まで			(純) 3.4倍	(純) 3.0倍						
下沢産業分譲地	1.4											
北陸線の北側	1.3	(周)比準	(周)比準									
1.1												
1.4	(純) 15.0	(純) 23.0										
1.2	(中) 9.0	(中) 14.0										

林野
(倍)

署名		魚津		適用地域名		市調の別	評価方式又は評価倍率等						
市町村名	音順	町名又は大字名	丁目又は字名	借地権割合(%)	宅地(倍)		田(倍)	畑(倍)	山原	林野(倍)			
入善町	に	入膳	上記以外	50	1.6	(純) 3.2	(純) 3.0	(純) 1.8					
			国道8号線沿い			(中) 18.0	(中) 27.0						
			上記以外			3.2	3.0						
			上記以外			3.1	2.9						
朝日町	あ	荒川	荒川通り、農協Aコープ前道路、本町～駅前間通り、森薬局～小坂クリニク店間道路の各道路沿い	50	1.4	(周) 比準	(周) 比準	(純) 1.8					
			上記以外			2.8							
		草野新	月山バイパス線 道路沿い	2.1	(中) 21.0	(中) 32.0							
			以上 上記以外		(中) 11.0	(中) 17.0							
			県道入善・宮崎線沿いで県道長野・草野線交差点以東及び県道長野・草野線沿いで県道入善・宮崎線交差点以南		(純) 3.4	(純) 3.0							
			上記以外		(中) 13.0	(中) 20.0							
		境	国道8号線沿い	1.8	(純) 3.4	(純) 3.0							
			上記以外		(中) 18.0	(中) 27.0							
		さ	桜町	県道朝日・宇奈月線沿い	2.8	(純) 3.4	(純) 3.0						
				農用地区域 上記以外		(中) 19.0	(中) 29.0						
		日	に	西町	国道8号線沿い	40	1.7			(周) 比準	(周) 比準	(純) 1.8	
					上記以外					(中) 12.0	(中) 18.0		
町	つ	月山新	月山バイパス線沿い	1.8	1.7	(純) 3.4	(純) 3.0	(純) 1.8					
			国道8号線より北側			(中) 15.0	(中) 23.0						
			月山バイパス線より西側			(中) 11.0	(中) 17.0						
			国道8号線より南側(農用地区域以外)			(純) 3.4	(純) 3.0						
		と	泊	本町通りで島田デパートより川上食品店まで	50	1.5	—			—			
				県道入善・宮崎線沿い			1.6			(周) 比準 (周) 比準			
				県道入善・宮崎線沿い			1.6			(周) 比準 (周) 比準			
				線より南側			1.8			(中) 14.0 (中) 21.0			

1.8

署名		魚津		適用地域名		市調の別	評価方式又は評価倍率等					
市町村名	音順	町名又は大字名	丁目又は字名	借地権割合(%)	宅地(倍)		田(倍)	畑(倍)	山原	林野(倍)		
朝日町	と	道	泊	上記以外	50	1.5	(純) 3.4	(純) 3.0	(純) 1.8			
			国道8号線沿い	1.4								
			北陸線より海側	道路沿い		1.7	(周) 比準 (周) 比準					
				上記以外		1.8						
			北陸線と	8号線の		県道朝日・宇奈月線沿い	1.7	(中) 13.0 (中) 20.0				
						上記以外	4.0	(中) 20.0 (中) 30.0				
			8号線より山側	道路沿い		1.9	(中) 15.0 (中) 23.0					
				上記以外		1.6	(純) 3.4 (純) 3.0					
			南保	国道8号線沿い		40	2.0	(周) 比準 (周) 比準				
				8号線より海側			(中) 12.0 (中) 18.0					
			南原	8号線より山側		(中) 15.0 (中) 23.0						
				道路沿い		(純) 3.1 (純) 2.9						
			に	西町		上記以外	(中) 10.0 (中) 15.0					
						道路沿い	(純) 3.1 (純) 2.9					
			ぬ	沼保		県道入善・宮崎線沿い	木流川より西側	50			1.6	(周) 比準 (周) 比準
							木流川より東側					(中) 7.6 (中) 11.4
県道入善・宮崎線より海側	木流川より西側	(中) 9.0 (中) 14.0										
	木流川より東側	(純) 3.2 (純) 3.0										
県道入善・宮崎線より	木流川より西側	(周) 比準 (周) 比準										
	木流川より東側	1.7			(中) 7.6 (中) 11.4							
本町通り	木流川より西側	2.5			(純) 3.2 (純) 3.0							
	木流川より東側	1.5			(周) 比準 (周) 比準							
と	泊	本町通りより北陸線間	道路沿い	50	2.9	(中) 14.0 (中) 21.0						
			上記以外			(中) 16.0 (中) 24.0						
		北陸線より山側	道路沿い			(中) 12.0 (中) 18.0						
			上記以外									

署名 魚津

市町村名	適用地域名			市調の別	借地権割合(%)	評価方式又は評価倍率等						
	音順	町名又は大字名	丁目又は字名			宅地(倍)	田(倍)	畑(倍)	山原	林野(倍)		
朝日町	東草野	県道入善・宮崎線沿い	月山バイパス交差点より東側	市調の別	50	2.1	(周) 比準	(周) 比準	(純) 1.8			
			月山バイパス交差点より西側				(中) 13.0	(中) 20.0				
			県道入善・宮崎線より海側				(純) 3.2	(純) 3.0				
		県道入善・宮崎線より山側	月山バイパスより東側	道路沿い		1.7	(周) 比準	(周) 比準				
			月山バイパスより西側	道路沿い			(中) 19.0	(中) 27.0				
				上記以外			(中) 10.0	(中) 15.0				
		平柳	北陸線より海側	本町より駅前間通り		50	1.3	(周) 比準		(周) 比準	(純) 1.8	
				上記以外				1.6		(周) 比準		(周) 比準
				国道8号線沿い						1.4		-
			北陸線より8号線間	朝日・宇奈月線、月山バイパス沿い		1.9	(周) 比準	(周) 比準				
	月山バイパスより東側			(中) 12.0	(中) 18.0							
	8号線より山側		月山バイパス線より西側	道路沿い	1.6	(中) 15.0	(中) 23.0					
			上記以外	道路沿い		(中) 9.1	(中) 13.7					
				上記以外		(中) 20.0	(中) 30.0					
			8号線より山側	県道朝日・宇奈月線沿い		道路沿い	1.7	(中) 15.0	(中) 23.0			
				上記以外		道路沿い		1.4	(純) 3.4	(純) 3.0		
	み宮崎	国道8号線沿い	市調の別	40	1.9	(中) 16.0	(中) 24.0	(純) 1.8				
						県道沿い	(中) 9.0		(中) 14.0			
							上記以外		(純) 3.1	(純) 2.9		
		よ横尾	国道8号線沿い		市調の別	40	1.8		(周) 比準	(周) 比準	(純) 1.8	
本町通りより小川温泉間の道路沿い									(中) 15.0	(中) 23.0		
									字九十田、一ノ坂、宿見八枚田、林ノ腰前田、五反田、横崎のうらち8号線と本町通りの間	1.7		(中) 9.0
上記以外			荒川塗装店より県道入善・宮崎交差点間		1.6		(純) 3.1		(純) 2.9			
			上記以外				30		1.6	(純) 3.1		(純) 2.9

署名 魚津

市町村名	適用地域名			市調の別	借地権割合(%)	評価方式又は評価倍率等					
	音順	町名又は大字名	丁目又は字名			宅地(倍)	田(倍)	畑(倍)	山原	林野(倍)	
宇月町	う	宇奈月	鉄道本線と黒部川の間	市調の別	50	1.2	(周) 比準	(周) 比準	(市) 比準		
			上記以外				ホテルニュー大谷から延対寺荘の黒部川寄り	1.3	-	-	(純) 1.8
							上記以外		急傾斜地	(周) 比準	(周) 比準
		内山	五千僧地内で県道より黒部川側			上記以外	40	1.9	(周) 比準	(周) 比準	(市) 比準
						上記以外			県道沿い	30	3.1
	お	浦山	県道沿い	市調の別	40	2.5	(純) 14.0	(純) 21.0	(純) 1.8		
							上記以外	1.5		(純) 3.1	(純) 2.9
										下立	県道沿い
		上記以外	1.5			(純) 3.1	(純) 2.9				
						と	音沢	想影旅館よりグリーン喜泉まで		市調の別	50
	上記以外	1.5	(純) 3.1	(純) 2.9							
			橋屋	県道沿い	30				2.3		
	上記以外	1.5					(純) 3.1	(純) 2.9			
			ふ	舟見	県道沿い		30	2.4	(純) 17.0		
	上記以外	1.5				(純) 3.1			(純) 2.9		
上記以外			1.4	(純) 3.1	(純) 2.9						
	あ旭町	旭町		県道上市・魚津線沿い	市調の別	40	1.7	(中) 14.0	(中) 21.0	(純) 1.8	
上記以外			(純) 3.2	(純) 3.0							
い石浦町		道路沿い	30	1.7			(周) 比準	(周) 比準			
							上記以外	(中) 16.0	(中) 24.0		
お大坪		県道上市・魚津線沿い	40	2.0			(中) 12.0	(中) 18.0			
							上記以外	(純) 3.1	(純) 2.9		
柿沢新		上記以外	30	1.2			(周) 比準	(周) 比準			
							鍵町	県道富山・上市線沿い	50		1.6
上経田		上記以外	30	1.4							

署名		魚津		適用地域名		評価方式又は評価倍率等						
市町村名	音順	町名又は大字名	丁目又は字名	市調の別	借地権割合(%)	宅地(倍)	田(倍)	畑(倍)	山原	林野(倍)		
市	か	上経田新	県道富山・上市線沿い		30	1.6	(周)比準	(周)比準				
			上記以外			1.4	(中)19.0	(中)29.0				
		上中町				50	1.0	—	—			
		上法音寺	都市計画道路正印新・北島南線沿い		上記以外の道路沿い	40	1.2	(周)比準	(周)比準			
							1.5	(中)13.0	(中)20.0			
							1.3	(中)13.0	(中)20.0			
		川原田	道路沿い		上記以外	30	2.3	(中)21.0	(中)32.0			
								(中)12.0	(中)18.0			
		上き北島		北島	県道伊折三日市線沿い(農用地区域以外)		40	1.7	(周)比準	(周)比準		
					農用地区域			1.3	(純)3.6	(純)3.1		
					上記以外				(中)15.0	(中)23.0		
	く熊野町				50	1.2	(周)比準	(周)比準				
	こ郷柿沢	県道上市・魚津線沿い		上記以外	40	2.3	(中)12.0	(中)18.0				
						3.0	(純)3.1	(純)2.9				
	市さ栄町	幸町			40				(純)1.8			
		栄町				1.5	(周)比準	(周)比準				
	町	し下経田	県道富山・上市線沿い			30		(中)16.0	(中)24.0			
			上記以外				1.4	(中)12.0	(中)18.0			
		正印	道路沿い		上記以外			(中)16.0	(中)24.0			
								(中)12.0	(中)18.0			
		新町				50	1.3	(周)比準	(周)比準			
		神明町				40						
神田		県道柿沢・泉線沿い		上記以外	30	4.2	(純)3.1	(純)2.9				
						2.1						
て天神町												
に錦町				40	1.5	(周)比準	(周)比準					
西中町				50	1.3	—	—					

署名		魚津		適用地域名		評価方式又は評価倍率等					
市町村名	音順	町名又は大字名	丁目又は字名	市調の別	借地権割合(%)	宅地(倍)	田(倍)	畑(倍)	山原	林野(倍)	
市	ひ	稗田	県道上市,立山線沿い		40	1.7	(周)比準	(周)比準			
			上記以外の道路沿い			(中)18.0	(中)27.0				
			上記以外			(中)12.0	(中)18.0				
		東江上	県道水橋・上市線沿い		上記以外	30	2.4	(純)3.2	(純)3.0		
							(純)3.1	(純)2.9			
		東町				40	1.5				
	上ほ法音寺	県道伊折・三日市線沿い		上記以外	50	1.4	(周)比準	(周)比準			
						40					
	放土ヶ瀬	県道立山・水橋線沿い		上記以外	30	2.6	(純)3.3	(純)3.0			
						2.4	(純)3.1	(純)2.9			
	ま松和町					1.5	—	—			
	み三日市				40	1.3	(周)比準	(周)比準			
	も森元町										
	や柳町					2.0					
	湯上野	湯上野		県道大岩・神明町線沿い		40	1.6	(中)18.0	(中)27.0	(純)1.8	
		上記以外									
		湯崎野		県道大岩・神明町線沿い(農用地区域以外)			30	1.5	(純)3.6	(純)3.1	
		上記以外		農用地区域				(中)14.0	(中)21.0		
		湯神子		県道大岩・神明町線沿い(農用地区域以外)			40	1.6	(中)18.0	(中)27.0	
				上記以外				農用地区域	30	1.5	(純)3.1
	よ横法音寺	道路沿い		上記以外			(周)比準	(周)比準			
						1.8	(中)14.0	(中)21.0			
	わ若杉	若杉		県道富山・上市線沿い		40	2.0	(中)18.0	(中)27.0		
若杉新		県道富山・上市線沿い		1.6			(周)比準	(周)比準			
上記以外		(中)18.0					(中)27.0				
上記以外				30	2.4	(純)3.1	(純)2.9				
立山町	あ	浅生	県道道源寺・水橋線沿い		30	3.1	(純)3.2	(純)3.0	(純)1.8		
			上記以外			2.1					
	う	浦田	県道立山・水橋線の旧道で野沢重造宅より地鉄本線までの道路沿い		40	1.8					

署名		魚津		適用地域名		評価方式又は評価倍率等				
市町村名	音順	町名又は大字名	丁目又は字名	市調の別	借地権割合(%)	評価方式又は評価倍率等				
						宅地(倍)	田(倍)	畑(倍)	山原	林野(倍)
立山町	う	浦田	上記以外	30	2.0					
			県道道源寺・水橋線沿い		2.9	(純) 3.2	(純) 3.0			
			上記以外		2.1					
	え	榎	東大通り沿い	40	2.6			(周)比準	(周)比準	
			県道立山・水橋線沿いで東大通りとの三叉路以北		1.3					
			農用地区域		1.5	(純) 3.2	(純) 3.0			
			上記以外			(中) 7.4	(中) 11.1			
	か	上鉦木	県道道源寺・水橋線沿い	30	2.9					
			上記以外		2.1	(純) 3.2	(純) 3.0			
	く	蔵本新	県道五百石・富山線沿い	30	2.9					
			上記以外		2.0					
	こ	五百石	字西瀬先割	県道立山・水橋線沿いの河本自転車店より北海屋菓子店まで	50	1.3				
				県道立山・水橋線沿いの野崎重則宅より中田生花店まで		1.6				
				県道五百石・富山線沿い		1.5				
			上記以外	40	1.3	(周)比準	(周)比準	(純) 1.8		
			字東瀬先割	県道立山・水橋線沿いの石原百貨店より大西義雄宅まで	50	1.4				
				上記以外	40	1.3	(周)比準	(周)比準		
			字東中割	県道立山・水橋線沿いの佐竹薬品店より堀田ミシン店まで	50	1.4				
				旭湯前通り	40	2.1	(周)比準	(周)比準		
				上記以外		1.4				
字山ノ高割			県道立山・水橋線沿いの岩城茶舗より丸福青果店まで	50	1.2					
	県道五百石・富山線沿い									
上記以外		1.4								
さ	坂井沢	東大通り沿い	40	2.5	(周)比準	(周)比準				
		県道立山・水橋線沿いで東大通りとの三叉路以北		1.3						
		農用地区域		1.5	(純) 3.2	(純) 3.0				

署名		魚津		適用地域名		評価方式又は評価倍率等				
市町村名	音順	町名又は大字名	丁目又は字名	市調の別	借地権割合(%)	評価方式又は評価倍率等				
						宅地(倍)	田(倍)	畑(倍)	山原	林野(倍)
立山町	さ	坂井沢	上記以外	40	1.5	(中) 8.0	(中) 12.0			
			県道道源寺・水橋線沿い		2.9	(純) 3.2	(純) 3.0			
	し	下鉦木	上記以外	30	2.1					
			相塚線沿い		40	1.7	(中) 13.0	(中) 20.0		
	に	西芦原	農用地区域	30	2.0	(純) 3.2	(純) 3.0			
			上記以外			(中) 7.0	(中) 11.0			
	ぬ	貫田	相塚線沿い	40	2.9	(中) 9.0	(中) 14.0			
			上記以外		2.1					
	ひ	日置	県道道源寺・水橋線沿い	30	2.9					
			県道五百石・富山線沿い			(純) 3.2	(純) 3.0			
			上記以外		2.0					
	日	俣	相塚線沿い	30	4.5					
			上記以外		2.1					
	ほ	本郷島	県道五百石・富山線沿い	40	1.4	(周)比準	(周)比準			
			農用地区域		30	1.5	(純) 3.2	(純) 3.0	(純) 1.8	
			上記以外			(中) 9.0	(中) 14.0			
	ま	前沢	字浅草	県道五百石・富山線沿い	50					
				上記以外			(周)比準	(周)比準		
			字石中割	道路沿い	40	1.4	(中) 18.0	(中) 27.0		
				上記以外			(中) 9.0	(中) 14.0		
字一本松			県道五百石・富山線沿い	30	1.5	(周)比準	(周)比準			
			農用地区域			(純) 6.8	(純) 10.2			
字大谷			上記以外	40	1.6	(中) 9.0	(中) 14.0			
			県道五百石・富山線沿い			1.8				
字大見付			上記以外	30	1.5	(純) 3.4	(純) 3.0			
			字上相塚			1.4	(周)比準	(周)比準		
字上横長	道路沿い	40	1.5	(中) 18.0	(中) 27.0					
	上記以外			1.3	(中) 9.0	(中) 14.0				
	道路沿い			1.6	(中) 14.0	(中) 21.0				

署名		魚津		適用地域名		市調の別	借地権割合(%)	評価方式又は評価倍率等				
市町村名	音順	町名又は大字名	丁目又は字名	宅地(倍)	田(倍)			畑(倍)	山原	林野(倍)		
立山町		前沢	字上横長	上記以外	40	1.4	(中) 7.0	(中) 11.0	(純) 1.8			
			字北松中	相塚線沿い	2.1	(中) 14.0	(中) 21.0					
				上記以外の道路沿い	1.3	(中) 7.0	(中) 11.0					
			上記以外									
			字界割	道路沿い	1.5	(中) 18.0	(中) 27.0					
			字下相塚	上記以外	1.3	(中) 9.0	(中) 14.0					
				道路沿い								
			字瀬口	道路沿い	1.2	(中) 14.0	(中) 21.0					
				上記以外								
			字勢作割	道路沿い	1.4	(中) 14.0	(中) 21.0					
				上記以外								
			字大門	道路沿い	1.1	(中) 7.0	(中) 11.0					
				上記以外								
			字次宝綴	道路沿い	1.3	(中) 14.0	(中) 21.0					
				上記以外								
			字立割	県道五百石・富山線沿い	1.4	(中) 9.0	(中) 14.0					
				上記以外								
			字立道	道路沿い(農用地区域以外)	30	(純) 3.3	(純) 3.0					
				農用地区域								
			字中割	上記以外	40	1.3	(中) 14.0	(中) 21.0				
				道路沿い								
			字中島	道路沿い	1.2	(純) 3.3	(純) 3.0					
				上記以外								
字西大丸桂	道路沿い	40	1.4	(中) 8.1	(中) 12.2							
	上記以外											
字八十苅	道路沿い	50	1.4	(中) 14.0	(中) 21.0							
	上記以外											
字馬場前	県道五百石・富山線沿い	40	1.4	(中) 7.0	(中) 11.0							
	上記以外											
	地鉄線より東側	40	1.4	(周) 比準	(周) 比準							
	上記以外											
	道路沿い	40	1.5	(中) 14.0	(中) 21.0							
	上記以外											
	道路沿い	30	(中) 8.1	(中) 12.2								
	上記以外											
	町道上前沢線沿い(役場の東側の通り)	30	(周) 比準	(周) 比準								
	上記以外											

署名		魚津		適用地域名		市調の別	借地権割合(%)	評価方式又は評価倍率等				
市町村名	音順	町名又は大字名	丁目又は字名	宅地(倍)	田(倍)			畑(倍)	山原	林野(倍)		
立山町		前沢	馬場前	上記以外	40	1.2	(周) 比準	(周) 比準				
			字東相塚	県道五百石・富山線沿い					50	—	—	
				上記以外								40
			字東焼田	県道五百石・富山線沿い					50	—	—	
			上記以外	1.2								(周) 比準
			字前川割						県道城村・五百石線沿い	40	1.4	
				上記以外								
			字前尾サ	相塚線沿い					2.8	(中) 9.0	(中) 14.0	
				上記以外								
			字松生	相塚線沿い					1.4	(純) 3.3	(純) 3.0	
				上記以外								
			字水掛	相塚線沿い					40	1.4	(中) 8.1	(中) 12.2
				上記以外								
			字見付	道路沿い					1.1	(純) 3.4	(純) 3.0	
				上記以外								
			字南松中	相塚線沿い					1.5	(周) 比準	(周) 比準	
				上記以外の道路沿い								
			字村中	相塚線沿い					2.8	(中) 14.0	(中) 21.0	(純) 1.8
				上記以外								
			字村上	県道五百石・富山線沿い					50	—	—	
				町道上前沢線沿い(役場の東側の通り)								
			字焼子田	上記以外					40	1.8	(周) 比準	(周) 比準
				道路沿い(農用地区域以外)								
字焼田	農用地区域	1.4	(中) 7.0	(中) 11.0								
	上記以外											
字山田	道路沿い(農用地区域以外)	40	2.7	(純) 3.4	(純) 3.0							
	農用地区域											
字山ノ高	道路沿い	1.4	(純) 3.4	(純) 3.0								
	上記以外											
	道路沿い	50	1.4	(中) 14.0	(中) 21.0							
	上記以外											
	県道五百石・富山線沿い	40	1.3	(中) 14.0	(中) 21.0							
	上記以外											
	町道上前沢線沿い(役場の東側の通り)	40	1.2	(中) 9.0	(中) 14.0							
	上記以外											

署名 魚津

市町村名	適用地域名				借地権割合(%)	評価方式又は評価倍率等					
	音順	町名又は大字名	丁目又は字名			市調の別	宅地(倍)	田(倍)	畑(倍)	山原	林野(倍)
立山町	ま前沢	沢	字	町道上前沢線沿い(役場の東側通り)	調	40	1.7	(周)比準	(周)比準	(純)1.8	
				横割			上記以外	1.3			
			字	県道五百石・富山線沿い			2.1	(中)9.0	(中)14.0		
				四ッ橋			上記以外	1.6	(純)3.3		(純)3.0
			上記以外				3.0	1.3			
	よ米沢	沢	東大通り沿い			40	2.0	(周)比準	(周)比準		
			東大通り以西				1.5				
			農用地区域				1.4	(純)3.2	(純)3.0		
			上記以外				(中)8.2	(中)12.2			
	り利田	田	県道道源寺・水橋線沿い			30	2.9				
上記以外			2.0	(純)3.2	(純)3.0						
上記以外					1.8	3.1	2.9				

市町村名	適用地域名				借地権割合(%)	評価方式又は評価倍率等							
	音順	町名又は大字名	丁目又は字名			市調の別	宅地(倍)	田(倍)	畑(倍)	山原	林野(倍)		
舟橋村	か上国重(下国重)	重	県道富山・上市線沿い		調	30	3.3	(中)14.0	(中)21.0	(純)1.8			
			上記以外の道路沿い(農用地区域以外)				2.4	(純)3.3	(純)3.0				
			上記以外				2.2	-	-				
	た竹内	内	馬場宅より佐渡商店までの道路沿い			3.1							
			県道富山・上市線沿い			3.5	(中)13.0	(中)20.0					
			馬場宅より長沢一成宅までの道路沿い			1.8	(純)3.3	(純)3.0					
			上記以外の道路沿い(農用地区域以外)				(中)12.0	(中)18.0					
			上記以外				(純)3.2	(純)3.0					
	ひ東芦原	原	道路沿い(農用地区域以外)			30	3.1	(中)13.0	(中)20.0				
			上記以外				1.8	(純)3.2	(純)3.0				
			舟橋	橋			県道富山・上市線沿い		30		3.6	(中)13.0	(中)20.0
							上記以外の道路沿い(農用地区域以外)				1.8	(純)3.2	(純)3.0
							上記以外				3.6	(中)13.0	(中)20.0
			ふ仏生寺	寺			馬場宅より長沢一成宅までの道路沿い		30		1.8	(純)3.2	(純)3.0
	上記以外の道路沿い(農用地区域以外)					1.8	(純)3.2	(純)3.0					
上記以外		(中)13.0			(中)20.0								
上記以外		道路沿い(農用地区域以外)			(中)13.0	(中)20.0							

署名 魚津

市町村名	適用地域名				借地権割合(%)	評価方式又は評価倍率等				
	音順	町名又は大字名	丁目又は字名			市調の別	宅地(倍)	田(倍)	畑(倍)	山原
舟橋村	上記以外		上記以外(中)		調	30	1.0	(純)3.1	(純)2.9	(純)1.8

署名		高岡		適用地域名		評価方式又は評価倍率等								
市町村名	音順	町名又は大字名	丁目又は字名	市調の別	借地権割合(%)	評価方式又は評価倍率等				林野(倍)				
						宅地(倍)	田(倍)	畑(倍)	山原					
高岡	あ	明野町		市	路	路	(周) 比準	(周) 比準		-				
		あわら町												
		明園町	市道中川・和田線沿い 上記以外											
		赤祖父												
		旭ヶ丘	高伏道路沿い 上記以外											
	青葉町		50	2.2			(市) 比準							
	い	荒見崎	県道沿い 道路沿い 上記以外	調	30	3.3	(中) 43.0	(中) 57.0	(純) 4.2					
		荒屋敷					(中) 21.0	(中) 26.0						
		荒川町					2.4	(純) 6.8			(純) 8.5			
		荒又	農用地区域 上記以外				3.0	(純) 8.4			(純) 10.5			
麻生谷		県道沿い 上記以外	4.6				(周) 比準	(周) 比準			-			
市	い	一番町		市	路	路	(周) 比準	(周) 比準		-				
		泉町	道路沿い 上記以外								(周) 4.1	(周) 4.1		
		石丸									2.7	(周) 3.7	(周) 3.7	(市) 比準
		井口本江	県道高岡・大門線沿い 上記以外								50	4.2	(周) 比準	(周) 比準
		池田									2.6	(純) 8.4	(純) 10.5	(純) 4.1
	石名瀬		30	2.3	(純) 10.5	(純) 13.7								
	五十里東町 五十里西町		調	40	2.8	-	-	-						
	五十里	農用地区域								(純) 10.0	(純) 13.1			
		県道沿い 上記以外								30	2.7	(中) 35.0	(中) 46.0	(中) 8.3

署名		高岡		適用地域名		評価方式又は評価倍率等						
市町村名	音順	町名又は大字名	丁目又は字名	市調の別	借地権割合(%)	評価方式又は評価倍率等				林野(倍)		
						宅地(倍)	田(倍)	畑(倍)	山原			
高岡	い	石瀬本町		市	50	5.6	(周) 比準	(周) 比準		-		
		石瀬中町										
		石瀬(上石瀬)										
		石瀬(下石瀬)	国道8号線沿い 上記以外									
		石塚	一部 農用地区域 道路沿い 上記以外								30	2.5
	泉ヶ丘	道路沿い 上記以外	40	2.8	(中) 45.0	(中) 61.0						
	市	石堤六日市		調	40	2.5	(中) 18.9	(中) 24.0	(純) 4.1			
		石堤	農用地区域 県道沿い 上記以外				40	4.0			(中) 45.0	(中) 61.0
		石堤谷内					30	2.4			(純) 6.8	(純) 8.9
		岩坪	農用地区域 県道沿い 上記以外				30	2.4			(純) 10.6	(純) 13.8
岩野		農用地区域 道路沿い 上記以外	40				2.0	(純) 6.8			(純) 8.3	
う	五十辺		市	30	2.9	(純) 8.5	(純) 10.6	(市) 比準				
	今市	農用地区域 道路沿い 上記以外				40	3.2			(中) 35.0	(中) 46.0	
	今泉					40	2.9			(中) 14.1	(中) 18.4	
	今泉新	農用地区域 道路沿い 上記以外				30	2.0			(純) 6.2	(純) 8.8	
	内島	一部 国道沿い 旧国道、県道沿い 上記以外				50	2.8			(中) 16.8	(中) 22.0	

署名		高岡		適用地域名				評価方式又は評価倍率等					
市町村名	音順	町名又は大字名	丁目又は字名	市調の別	借地権割合(%)	評価方式又は評価倍率等			山原	林野			
						宅地(倍)	田(倍)	畑(倍)					
高	う	内島	上記以外	調	40	2.7	(中) 80.8	(中) 100.0	(純) 4.1				
						(中) 44.0	(中) 55.0						
						2.9	(中) 16.6	(中) 22.0					
		裏答野島	県道沿い			3.1	(中) 28.0	(中) 39.0					
						道路沿い	(中) 17.0	(中) 22.0					
		上記以外	2.5			(純) 6.9	(純) 9.8						
	え	永楽町	市	1丁目~5丁目	路	路	(周) 比準	(周) 比準	-				
		江尻鶴寄町					2.7	(周) 3.9			(周) 3.9		
		江尻					高伏道路沿い	2.2			(周) 3.3	(周) 3.3	(市) 比準
							上記以外	3.9					
江道	調	30	2.0	(純) 6.8	(純) 8.9	(純) 4.1							
市	お	御旅屋町	市	路	路			-					
		御旅屋西通り											
		大手町											
		御馬出町											
		大町											
		大坪町				1丁目~4丁目	(周) 比準			(周) 比準			
		大鋸屋町					-			-			
		扇町				1丁目~2丁目	(周) 比準			(周) 比準			
		大野				駅南2丁目との境界道路沿い	50			2.5	(周) 4.6	(周) 4.6	(市) 比準
						県道富山・大門線沿い					3.2		
上記以外	1.9		(周) 比準	(周) 比準									
荻布	高伏道路沿い	3.1	(周) 4.4	(周) 4.4									
	上記以外												
太田西田	太田谷内	調	30	2.8	(純) 7.5	(純) 9.2	(純) 4.1						
				農用地区域	(中) 13.2	(中) 17.6							
太田	調	40	3.6	(中) 26.0	(中) 42.0	(純) 6.0							
				農用地区域	(純) 7.5		(純) 9.2						
				上記以外	2.3		(中) 12.3	(中) 16.5					

署名		高岡		適用地域名				評価方式又は評価倍率等				
市町村名	音順	町名又は大字名	丁目又は字名	市調の別	借地権割合(%)	評価方式又は評価倍率等			山原	林野		
						宅地(倍)	田(倍)	畑(倍)				
高	お	岡田		調	30	2.8	(純) 6.8	(純) 8.3	(純) 4.1			
						3.4	(純) 10.4	(純) 13.5				
		小竹	県道沿い			2.1	(純) 6.8	(純) 8.5				
			上記以外			2.6	(中) 20.0	(中) 25.0				
市	か	片原町		市	路	路			-			
							片原横町					
							片原中島町					
		鴨島町	鴨島、鴨島1区を含む									
		金屋町					(周) 比準	(周) 比準				
		金屋本町										
		川原町										
		川原本町										
		開発本町	道路沿い				(周) 比準	(周) 比準				
		上記以外	(周) 3.5				(周) 3.5					
上四屋			(市) 比準									
鐘紡町		(周) 比準	(周) 比準									
上関町												
市	お	神主町		調	50	4.6	(周) 8.5	(周) 8.5	-			
							道路沿い	(周) 5.3			(周) 5.3	
		上記以外	3.5				(周) 比準	(周) 比準			(市) 比準	
		国道8号線沿い	(周) 5.5				(周) 5.5					
上北島	調	40	農用地区域	3.1	(純) 6.8	(純) 8.5						
			道路沿い	3.5	(中) 45.0	(中) 61.0	(純) 4.1					
上記以外	3.1	(中) 18.9	(中) 24.0									
上渡り立野団地		3.7	(中) 17.7	(中) 23.0	-							
市	お	上渡り	調	40	50	2.9	(周) 4.1	(周) 4.1	(市) 比準			
							一部	(純) 9.5	(純) 12.6	(純) 4.1		
							農用地区域	(中) 17.7	(中) 23.0			
上記以外												

署名		高岡		適用地域名			評価方式又は評価倍率等					
市町村名	音順	町名又は大字名	丁目又は字名	市調の別	借地権割合(%)	宅地(倍)		畑(倍)		山原	林野(倍)	
						宅地(倍)	田(倍)	畑(倍)	山原			
高	か	上二上	農用地区域	調	40	3.6	(純) 9.8	(純) 13.1	(中) 8.3			
			上記以外				(中) 17.0	(中) 23.0				
		春日丘		市		50	3.7	(周) 4.4	(周) 4.4	(市) 比準		
		上牧野	農用地区域	調		40	4.4	(純) 10.0	(純) 13.3			
			道路沿い					(中) 36.0	(中) 51.0			
			上記以外					(中) 18.0	(中) 24.0			
		上伏間江	県道沿い	調		30	3.4	(中) 18.2	(中) 25.0			
			上記以外					(純) 8.4	(純) 11.6			
		上開発	県道沿い	調		30	3.3	(中) 33.0	(中) 44.0			
			上記以外					2.0	(純) 8.5			
		上八ヶ新		調		30	2.6	(純) 8.5	(純) 10.6			
		上麻生	県道沿い	調		30	2.7	(中) 21.0	(中) 26.0	(純) 4.1		
農用地区域	2.9		(純) 6.9					(純) 8.1				
上黒田	道路沿い	調		40	2.5	(中) 18.2	(中) 25.0					
	上記以外					(純) 8.4	(純) 11.6					
市	き	京田	銀座通り	市	路	路			(市) 比準			
			桐木町									
			木舟町									
			京町									
木津	道路沿い	調		40	4.1	(周) 比準	(周) 比準					
	上記以外					(周) 3.5	(周) 3.5					
木津新町	県道高岡・庄川線沿い	市		50	4.6	(周) 比準	(周) 比準					
	上記以外					4.0	(周) 5.5				(周) 5.5	
木津(東木津)	一部	調		30	4.9	(周) 4.6	(周) 4.6					
	農用地区域					(純) 11.5	(純) 16.1					
木津	道路沿い	調		40	4.1	(中) 48.0	(中) 65.0					
	上記以外					(中) 23.0	(中) 30.0					
木津新町	国道156号線沿い	市		50	2.8	(周) 比準	(周) 比準	(市) 比準				
	上記以外					3.8	(周) 6.0				(周) 6.0	

署名		高岡		適用地域名			評価方式又は評価倍率等						
市町村名	音順	町名又は大字名	丁目又は字名	市調の別	借地権割合(%)	宅地(倍)		畑(倍)		山原	林野(倍)		
						宅地(倍)	田(倍)	畑(倍)	山原				
高	き	木津南星町	南星中学校前道路沿い	市	50	2.6	(周) 3.0	(周) 3.0					
			上記以外				4.6	(周) 5.5				(周) 5.5	
		木津中町 木津若木町		市		50	4.7	(周) 4.8	(周) 4.8				
		北島	国道8号線沿い	調		30	2.6	(周) 比準	(周) 比準	(市) 比準			
			上記以外					2.5	(純) 6.8				(純) 8.5
			農用地区域					40	2.6				(中) 45.0
		北蔵新	道路沿い	調		50	2.7	(中) 18.9	(中) 24.0			(純) 4.1	
			上記以外					50	2.7				(中) 75.0
		北蔵新	国道156号線沿い	調		30	2.5	(中) 28.0	(中) 40.0				
			道路沿い					(純) 10.7	(純) 13.9				
		熊野町	道路沿い	市		路	路	(周) 比準	(周) 比準	(市) 比準			
			上記以外					(周) 3.5	(周) 3.5				
		蔵野町	県道沿い	調		40	2.9	(純) 10.4	(純) 13.5	(純) 4.9			
上記以外	2.1		(純) 6.8					(純) 8.5					
市	こ	小泉新	源平町	市	路	路							
			小馬出町										
			高伏町				50	3.9				(周) 5.5	(周) 5.5
			高陵町				路	路				(周) 比準	(周) 比準
駒方	五福町	調		30	2.6	(純) 6.4	(純) 7.9	(純) 4.1					
	道路沿い					2.7	(中) 34.0				(中) 45.0		
	上記以外					2.1	(純) 10.4				(純) 13.5		
坂下町	三番町	市		50	2.3	(周) 比準	(周) 比準						
	三女子					3.5	(周) 5.3				(周) 5.3		
笹川	県道富山・高岡線沿い	市		50	2.2	(周) 比準	(周) 比準	(市) 比準					
	上記以外					3.5	(周) 5.3				(周) 5.3		
笹川	国道8号線沿い	市		50	2.2	(周) 比準	(周) 比準	(市) 比準					
	上記以外					3.5	(周) 5.3				(周) 5.3		

署名		高岡		適用地域名				評価方式又は評価倍率等				
市町村名	音順	町名又は大字名	丁目又は字名	市調の別	借地権割合(%)	評価方式又は評価倍率等			山原	林野		
						宅地(倍)	田(倍)	畑(倍)				
高岡市	笹川		上記以外	市	50		(周) 4.0	(周) 4.0	(市) 比準			
			農用地区域		40	2.6	(純) 11.5	(純) 13.7				
			国道8号線沿い			2.2	(中) 64.0	(中) 71.0				
			道路沿い		45	2.6	(中) 43.0	(中) 48.0				
			上記以外				(中) 14.0	(中) 18.3				
	佐野		佐野新町 " 緑町 " 本町 " 水沢町 " 若水町 " 美川町 諏訪佐野 上佐野 下佐野	国道156号線沿い		40	2.8	(中) 84.0	(中) 96.0	(純) 4.1		
				農用地区域		30	2.7	(純) 11.8	(純) 15.0			
				道路沿い			3.5	(中) 32.0	(中) 45.0			
				上記以外		40	2.7	(中) 19.8	(中) 25.0			
	佐加野新町 " 国条町				3.1	-	-	-				
	佐加野			農用地区域	調	30	2.9	(純) 8.5	(純) 10.5			
				県道沿い			3.1	(中) 31.0	(中) 44.0			
				道路沿い		40	2.9	(中) 14.1	(中) 18.4			
				上記以外				(中) 14.1	(中) 18.4			
	笹八口			農用地区域		30		(純) 6.3	(純) 8.9			
道路沿い					40		(中) 19.3	(中) 26.0	(純) 4.1			
上記以外						2.0	(純) 10.6	(純) 13.8				
境			農用地区域		30		(純) 6.8	(純) 8.9				
			道路沿い		40		(中) 13.9	(中) 18.2				
			上記以外				(純) 10.4	(純) 13.5				
三ヶ			県道沿い		30	3.3						
			上記以外			2.0	(純) 6.8	(純) 8.4				
新横町												
定塚町				市	路	路	-	-	-			
定塚町1丁目												
下麻生 下麻生下代			一部		50	3.0	(周) 3.6	(周) 3.6	(市) 比準			
			県道沿い	調	30	2.5	(純) 20.0	(純) 25.0	(純) 4.1			
			上記以外				(純) 6.9	(純) 8.1				

署名		高岡		適用地域名				評価方式又は評価倍率等				
市町村名	音順	町名又は大字名	丁目又は字名	市調の別	借地権割合(%)	評価方式又は評価倍率等			山原	林野		
						宅地(倍)	田(倍)	畑(倍)				
高岡市	下麻生伸町		(県営住宅団地)	調	40	2.9						
	下関町											
	白銀町											
	昭和町	1丁目~3丁目		路	路		(周) 比準	(周) 比準				
	新成町	道路沿い					(周) 2.8	(周) 2.8				
		上記以外										
	新能町				50	3.1	(周) 4.4	(周) 4.4				
	城東	1丁目、2丁目	道路沿い	市			(周) 比準	(周) 比準				
			上記以外			(周) 3.2	(周) 3.2					
	清水町	1丁目~3丁目		路	路		(周) 比準	(周) 比準				
	城光寺	高伏道路沿い					-	-				
		上記以外					3.5	(周) 4.2	(周) 4.2			
	守護町	1丁目 2丁目	県道守山・向野線沿い				2.9	(周) 比準	(周) 比準	(市) 比準		
			上記以外	調	50	3.1	(周) 3.9	(周) 3.9	(純) 7.2			
一部			市			(周) 6.2	(周) 6.2	(市) 比準				
下伏間江			農用地区域	調	30	3.4	(純) 8.4	(純) 11.6				
			県道沿い		40		(中) 52.0	(中) 67.0	(純) 6.5			
			上記以外				(純) 10.5	(純) 14.7				
下黒田			総合市場道路沿いと市場内	市	45	3.2	(周) 比準	(周) 比準	(市) 比準			
			上記以外			2.8	(周) 2.4	(周) 2.4				
下窪 島新田 下			農用地区域	調	30		(純) 8.4	(純) 11.6				
			道路沿い		40	2.5	(中) 48.0	(中) 64.0	(純) 6.5			
			上記以外				(中) 18.2	(中) 25.0				
柴野内島			市	50	2.1	(周) 3.4	(周) 3.4	(市) 比準				
柴野内島			国道沿い	調	30	2.7	(純) 6.4	(純) 7.9	(純) 4.9			
			上記以外	市	50	3.0	(周) 比準	(周) 比準	(市) 比準			
			農用地区域	調	30	2.9	(周) 4.9	(周) 4.9	(純) 4.1			
			国道沿い		40	3.0	(中) 80.0	(中) 100.0				

署名		高岡		適用地域名			評価方式又は評価倍率等				
市町村名	音順	町名又は大字名	丁目又は字名	市調の別	借地権割合(%)	宅地(倍)		畑(倍)		山原	林野(倍)
						(中)	(純)	(中)	(純)		
高岡市	柴野内島	旧国道、県道沿い	調	40	3.6	(中) 44.0	(中) 55.0	(純) 4.1			
					上記以外	2.9	(中) 16.6				
	柴園町				3.6						
	下牧野	一部	市	50		(周) 4.4	(周) 4.4	(市) 比準			
		農用地区域	調	45	4.3	(純) 11.0	(純) 14.3				
		道路沿い				(中) 54.0	(中) 72.0				
	上記以外				(中) 23.0	(中) 29.0					
	柴野	農用地区域	調	30	2.3	(純) 6.8	(純) 8.4				
		上記以外				(純) 10.6	(純) 13.8				
	十二町島	国道156号線	調	40	2.6	(中) 45.0	(中) 59.0	(純) 4.1			
		道路沿い				(純) 17.1	(純) 23.0				
		上記以外				(純) 10.7	(純) 13.9				
下島町	農用地区域	調	30	2.6	(純) 8.0	(純) 11.0					
	道路沿い				(中) 18.2	(中) 25.0					
	上記以外				(純) 10.7	(純) 13.9					
下二上	農用地区域	調	30	3.6	(純) 8.7	(純) 12.0	(中) 8.3				
	県道沿い				(中) 28.0	(中) 40.0					
下開発	上記以外	調	40	2.3	(中) 17.0	(中) 23.0					
	農用地区域				(純) 6.7	(純) 8.3					
	県道沿い				(中) 34.0	(中) 45.0					
島崎	道路沿い	調	40	2.3	(純) 10.4	(純) 13.5	(純) 4.9				
	上記以外				(純) 8.4	(純) 11.6					
	農用地区域				(純) 8.5	(純) 10.6					
	県道沿い				(中) 35.0	(中) 46.0					
末広町	道路沿い	市	30	2.7	(中) 17.0	(中) 22.0					
	上記以外				(中) 15.0	(中) 19.0					
	農用地区域				(純) 8.5	(純) 10.6					
末広町1区・2区		市	路	路							
関大町		市	路	路							
関本町		市	路	路							

署名		高岡		適用地域名			評価方式又は評価倍率等					
市町村名	音順	町名又は大字名	丁目又は字名	市調の別	借地権割合(%)	宅地(倍)		畑(倍)		山原	林野(倍)	
						(中)	(純)	(中)	(純)			
高岡市	せ	関町	調	40	3.4	(周) 比準	(周) 比準					
					千木屋町							
					千石町	(周) 比準	(周) 比準					
	立野	市	調	40	3.2	大福院						
						高片原町						
						大仏町						
						大工中町						
	た	市	調	40	3.2	宝町	(周) 比準	(周) 比準				
						国道沿い	50	2.6	(周) 比準	(周) 比準	(市) 比準	
						上記以外			(周) 4.5	(周) 4.5		
						農用地区域	30	3.2	(純) 11.5	(純) 15.7		
	高田島	市	調	40	3.2	国道沿い	2.6	(中) 72.0	(中) 91.0	(純) 4.1		
旧国道・県道沿い						(中) 44.0	(中) 55.0					
上記以外						(中) 16.6	(中) 22.0					
農用地区域						30	2.6	(純) 11.5	(純) 13.7			
醍醐	市	調	30	2.3	高園町	3.7	(周) 比準	(周) 比準				
					高美町	3.5			(市) 比準			
					農用地区域	50	2.2	(中) 64.0	(中) 71.0			
澁新	市	調	30	2.7	高田島	5.0	(中) 39.0	(中) 43.0				
					国道8号線沿い	40	2.6	(中) 17.7	(中) 23.0			
					道路沿い	3.2	(中) 30.0	(中) 42.0	(純) 4.1			
					上記以外	30	3.0	(純) 9.0	(純) 11.3			
ち	市	路	路	路	大源寺新町	3.2	(中) 30.0	(中) 42.0	(純) 4.1			
					大源寺	30	3.0	(純) 9.0	(純) 11.3			
地子木町	市	路	路	路	高田新	2.3	(純) 10.4	(純) 12.6				
					農用地区域	40	2.6	(純) 6.8	(純) 9.4			
醍醐	市	調	30	2.3	上記以外	4.6	(純) 10.6	(純) 13.8				
					県道沿い	2.7	(中) 25.0	(中) 33.0				
澁新	市	路	路	路	上記以外	2.3	(純) 6.8	(純) 7.9	(純) 4.9			
					農用地区域	30	2.7	(純) 6.8	(純) 7.9	(純) 4.9		

署名		高岡		適用地域名		評価方式又は評価倍率等				
市町村名	音順	町名又は大字名	丁目又は字名	市調の別	借地権割合(%)	評価方式又は評価倍率等				林野(倍)
						宅地(倍)	田(倍)	畑(倍)	山原(倍)	
高	ち	長慶寺	農用地区域	調	30	3.3	(純) 11.7	(純) 14.8	(純) 4.1	
			長慶寺工業団地	調	40	3.6	—	—	—	
			国道156号線沿い (旧国道を含む)	調	50	2.3	(中) 58.0	(中) 64.0	(純) 4.1	
			道路沿い			(中) 42.0	(中) 57.0			
			上記以外			3.3	(中) 20.0	(中) 25.0		
	千鳥ヶ丘町	県道沿い	調	40	2.6	(中) 34.0	(中) 45.0	(純) 4.1		
		道路沿い	調	30	(純) 13.7	(純) 17.9				
		上記以外			(純) 6.8	(純) 8.5				
	つ	角	国道8号線沿い	市	50	3.1	(周) 比準	(周) 比準	(市) 比準	
			上記以外			3.1	(周) 4.5	(周) 4.5		
角東野町		市	50	3.1	(周) 比準	(周) 比準	(市) 比準			
〃城北町				3.1	(周) 比準	(周) 比準				
〃北定塚										
辻		県道沿い	調	30	2.3	(中) 41.0	(中) 55.0	(純) 4.1		
		上記以外			(純) 8.4	(純) 11.6				
月野谷		調	30	2.0	(純) 6.3	(純) 8.9	(純) 4.9			
常国		県道沿い	調	30	2.7	(中) 21.0		(中) 26.0		
		上記以外			(純) 6.8	(純) 7.9				
市	寺町	路	市	50	路	(周) 5.3	(周) 5.3	(市) 比準		
		出来田新町			4.6	(周) 6.4	(周) 6.4			
	出来野	国道8号線沿い	市	50	2.2	(周) 比準	(周) 比準	(純) 4.1		
		上記以外			(周) 4.0	(周) 4.0				
		農用地区域			40	2.6	(純) 11.5		(純) 13.7	
	出来野	国道8号線沿い	調	45	2.2	(中) 64.0	(中) 71.0	(純) 4.1		
		道路沿い			(中) 43.0	(中) 48.0				
		上記以外			2.6	(中) 14.0	(中) 18.3			
	出来田	市	50	4.6	(周) 6.4	(周) 6.4	(市) 比準			
	手洗野	調	30	2.0	(純) 6.3	(純) 8.9	(純) 4.9			
と通り町	市	路	路	—	—	—				

署名		高岡		適用地域名		評価方式又は評価倍率等					
市町村名	音順	町名又は大字名	丁目又は字名	市調の別	借地権割合(%)	評価方式又は評価倍率等				林野(倍)	
						宅地(倍)	田(倍)	畑(倍)	山原(倍)		
高	利屋町	富岡町	問屋町	市	50	路	路	—	—	—	(市) 比準
						2.1	(周) 3.5	(周) 3.5	(市) 比準		
						4.2	(周) 比準	(周) 比準			
	十日市	農用地区域	調	40	30	2.7	(純) 6.3	(純) 8.9	(純) 4.1		
		県道沿い			49	(中) 28.0	(中) 39.0				
		上記以外			2.7	(純) 10.6	(純) 13.8				
	答野島	農用地区域	調	40	30	2.5	(純) 6.9	(純) 9.8	(純) 4.1		
		県道沿い			3.1	(中) 28.0	(中) 39.0				
		道路沿い			2.5	(中) 17.7	(中) 23.0				
	東保新	調	30	2.5	(中) 12.2	(中) 15.5	(純) 4.9				
上記以外	30	2.7	(純) 6.4	(純) 7.9							
と	戸出	1丁目	市	50	2.4	(周) 3.4	(周) 3.4	(市) 比準			
		2丁目			旧国道沿い	2.1	(周) 3.2		(周) 3.2		
					上記以外	1.8					
		3丁目			旧国道沿い	2.1	(周) 3.3		(周) 3.3		
					国道156号線沿い、 照伝寺角以北	2.0					
		4丁目			同上以南	2.7	(周) 比準		(周) 比準		
	金森履物店より 国道まで(旧県道)		2.8								
	5丁目	上記以外	2.0	(周) 3.2	(周) 3.2						
		国道156号線沿い、 照伝寺角以北	2.7	(周) 3.3	(周) 3.3						
	6丁目	上記以外	1.9	(周) 3.2	(周) 3.2						
戸出西部団地 〃中之宮団地	調	40	3.7	(周) 比準	(周) 比準	—					
戸出青園町 〃葵町	調	40	2.5	(純) 6.8	(純) 7.9						
戸出栄町 (戸出工業団地)	調	40	3.5	—	—						

署名		高岡		適用地域名		評価方式又は評価倍率等				
市町村名	音順	町名又は大字名	丁目又は字名	市調の別	借地権割合(%)	評価方式又は評価倍率等				林野(倍)
						宅地(倍)	田(倍)	畑(倍)	山原	
高岡	と	戸出光明寺	旧国道沿い	市	50	2.2	(周) 3.2	(周) 3.2	(市) 比準	
			国道156号線沿い			2.7	(周) 3.4	(周) 3.4		
		市野瀬	上記以外	市	50	3.4	(周) 3.6	(周) 3.6	(市) 比準	
			旧国道沿い			(中) 52.0	(中) 69.0			
		中ノ宮	国道156号線沿い	市	50	2.7	(中) 25.0	(中) 32.0	(市) 比準	
			道路沿い			(中) 25.0	(中) 32.0			
		市野瀬新	農用地区域	市	50	40	(純) 6.8	(純) 7.9	(市) 比準	
			農用地区域			(純) 6.8	(純) 7.9			
		古戸出	国道156号線沿い	市	50	2.7	(中) 52.0	(中) 69.0	(市) 比準	
			道路沿い			(中) 19.3	(中) 26.0			
		戸出大野島	上記以外	調	30	2.3	(純) 4.9	(純) 5.8	(純) 4.1	
			上記以外			(純) 4.9	(純) 5.8			
		行兼	県道沿い	調	30	4.0	(中) 25.0	(中) 33.0	(純) 4.1	
			上記以外			(純) 5.7	(純) 6.6			
戸出大清水	上記以外	調	30	2.9	(純) 6.8	(純) 7.9	(純) 4.1			
	上記以外			(純) 6.8	(純) 7.9					
戸出春日	県道沿い	調	30	4.0	(純) 25.0	(純) 33.0	(純) 4.1			
	上記以外			(純) 6.8	(純) 7.9					
徳市	県道沿い	調	30	2.3	(純) 6.8	(純) 7.9	(純) 4.1			
	上記以外			(純) 6.8	(純) 7.9					
高岡	な	中川町		市	50		(周) 比準	(周) 比準	(市) 比準	
			中川本町				(周) 比準	(周) 比準		
		中川上町	道路沿い	市	50		(周) 3.7	(周) 3.7	(市) 比準	
			上記以外			(周) 3.7	(周) 3.7			
		中川1丁目	道路沿い	市	50		(周) 比準	(周) 比準	(市) 比準	
			上記以外			(周) 2.7	(周) 2.7			
		中川栄町	道路沿い	市	50		(周) 比準	(周) 比準	(市) 比準	
			上記以外			(周) 比準	(周) 比準			
		中川園町	1丁目~5丁目	市	50		(周) 比準	(周) 比準	(市) 比準	
			1丁目~5丁目			(周) 比準	(周) 比準			
		内免		市	50				(市) 比準	
		中島町		市	50				(市) 比準	
中曾根	県道新湊・庄川線沿い	市	50	3.4	(周) 4.5	(周) 4.5	(市) 比準			
	県道姫野・能町線沿いと新湊警察署前通り			3.7	(周) 6.5	(周) 6.5				
中曾根	上記以外	市	50	4.2	(周) 4.6	(周) 4.6	(市) 比準			
	農用地区域			(純) 11.1	(純) 14.8	(純) 4.1				

署名		高岡		適用地域名		評価方式又は評価倍率等								
市町村名	音順	町名又は大字名	丁目又は字名	市調の別	借地権割合(%)	評価方式又は評価倍率等				林野(倍)				
						宅地(倍)	田(倍)	畑(倍)	山原					
高岡	な	中曾根	県道新湊・庄川線沿い	市	40	3.4	(中) 63.0	(中) 84.0	(純) 4.1					
			道路沿い			(中) 32.0	(中) 50.0							
			上記以外			(中) 22.0	(中) 28.0							
		中保	農用地区域	市	40	30	2.0	(純) 6.8	(純) 8.5	(純) 4.1				
			県道沿い			3.2	(中) 34.0	(中) 45.0						
			上記以外			2.0	(中) 14.0	(中) 19.0						
		長江	農用地区域	市	40	30	3.6	(純) 10.7	(純) 13.9	(純) 4.1				
			県道触坂・高岡線沿い			2.8	(中) 58.0	(中) 64.0						
			道路沿い			3.6	(中) 42.0	(中) 57.0						
		中田	上記以外	市	40	30	3.6	(中) 20.0	(中) 25.0	(純) 4.1				
			本町			市	50	1.5					(市) 比準	
			中町					1.8	(周) 4.2			(周) 4.2		
		西中町	2.2	(周) 4.2	(周) 4.2									
		中田	上記以外	市	50	2.3			(市) 比準					
南町・十間町・宮町	2.2		(周) 4.2			(周) 4.2								
東町	2.3		(周) 4.2			(周) 4.2								
中田	上記以外	市	50	2.6	(純) 21.0	(純) 26.0	(純) 4.9							
	県道沿い			(純) 6.9	(純) 8.1									
	上記以外			(純) 6.9	(純) 8.1									
二番町		市	40				(市) 比準							
西町		市	40				(市) 比準							
西高町		市	40				(市) 比準							
西藤平蔵	国道156号線沿い	市	40	50	2.7	(中) 75.0	(中) 88.0	(純) 4.1						
	道路沿い			(純) 28.0	(純) 37.0									
	上記以外			(純) 10.7	(純) 13.9									
西海老坂	国道沿い	市	40	50	3.3	(中) 63.0	(中) 70.0	(中) 14.4						
	農用地区域			30	(純) 8.7	(純) 12.0	(純) 6.0							
西二塚	上記以外	市	40	30	3.0	(中) 37.0	(中) 48.0	(中) 8.3						
	上記以外			(中) 37.0	(中) 48.0									
西広上		市	40		2.9	(純) 6.8	(純) 8.3	(純) 6.5						
				(純) 6.8	(純) 8.3									
西広谷		市	40		2.3	(純) 8.9	(純) 8.9	(純) 6.5						
				(純) 8.9	(純) 8.9									

署名		高岡		適用地域名		評価方式又は評価倍率等					
市町村名	音順	町名又は大字名	丁目又は字名	市調の別	借地権割合(%)	宅地(倍)	田(倍)	畑(倍)	山原	林野(倍)	
											高岡市の
野村寿町	1丁目~2丁目		3.7								
野村新宿町			2.5	(周) 2.9	(周) 2.9						
野村双葉町 " 玉兎丘			3.3	(周) 比準	(周) 比準						
野村二枚橋	県道富山、大門線沿い		4.1	(周) 4.1	(周) 4.1						
	上記以外		2.9	(周) 4.6	(周) 4.6						
野村長和里団地			3.2								
野村東町 " 富田町 " 深田町	県道富山・高岡線沿い		2.4								
	上記以外		3.7	(周) 比準	(周) 比準						
野村第一			2.3								
野村第二	県道富山・高岡線沿い		3.4								
	上記以外		3.6	(周) 5.3	(周) 5.3						
野村第四	県道高岡環状線沿い		4.0								
	上記以外		3.6								
野村第五	県道高岡環状線沿い		4.0	(周) 比準	(周) 比準						
	国道8号線沿い		3.1								
野村	上記以外		3.3								
	上記以外		3.8	(周) 4.7	(周) 4.7						
能町	県道高岡環状線沿い		2.8	(周) 4.9	(周) 4.9	(市) 比準					
	上記以外		3.1								
勝木原			調	30	2.0	(純) 6.8	(純) 8.9	(純) 4.1			
は	旅籠町			市	路						
	博労町										
	博労本町										
	蓮美町							(周) 比準	(周) 比準		
	羽広	2丁目	道路沿い								(市) 比準
		上記以外			(周) 4.2	(周) 4.2					

署名		高岡		適用地域名		評価方式又は評価倍率等				
市町村名	音順	町名又は大字名	丁目又は字名	市調の別	借地権割合(%)	宅地(倍)	田(倍)	畑(倍)	山原	林野(倍)
			調	40	3.8	(中) 20.0	(中) 26.0	(純) 4.9		
白金町			市	路						
扇町と羽広2丁目の境界道路沿い										
早川	国道8号線沿い			50	2.8	(周) 比準	(周) 比準	(市) 比準		
	上記以外			30	2.4	(周) 比準	(周) 比準			
	農用地区域			調	40	5.2	(中) 46.0	(中) 62.0	(純) 4.1	
波岡	道路沿い			40	2.4	(中) 20.0	(中) 26.0			
	上記以外			50	2.8	(周) 比準	(周) 比準	(市) 比準		
	農用地区域			調	30	3.4	(中) 47.0	(中) 63.0	(純) 4.1	
林新	道路沿い			40	2.6	(中) 18.2	(中) 26.0	(純) 4.9		
	上記以外			30	2.7	(純) 12.4	(純) 15.6	(純) 4.1		
	農用地区域			調	30	2.7	(純) 8.4	(純) 11.6		
蜂ヶ島	道路沿い			40	2.6	(中) 18.2	(中) 26.0	(純) 4.9		
	上記以外			30	2.7	(純) 12.4	(純) 15.6	(純) 4.1		
	農用地区域			調	30	2.7	(純) 8.4	(純) 11.6		
東下関	道路沿い			40	2.6	(中) 18.2	(中) 26.0	(純) 4.9		
	上記以外			30	2.7	(純) 12.4	(純) 15.6	(純) 4.1		
	農用地区域			調	30	2.7	(純) 8.4	(純) 11.6		
東上関	八丁道道路沿い			50	4.0	(周) 5.4	(周) 5.4	(市) 比準		
	上記以外			30	2.5	(純) 8.6	(純) 11.8	(純) 4.1		
	道路沿い			調	40	3.7	(中) 17.7	(中) 23.0	(純) 4.1	
東中川町	道路沿い			50	4.4	(周) 4.4	(周) 4.4	(市) 比準		
	上記以外			30	2.5	(純) 8.6	(純) 11.8	(純) 4.1		
	農用地区域			調	30	2.5	(純) 8.6	(純) 11.8	(純) 4.1	
広小路	道路沿い			50	4.4	(周) 4.4	(周) 4.4	(市) 比準		
	上記以外			30	2.5	(純) 8.6	(純) 11.8	(純) 4.1		
	農用地区域			調	30	2.5	(純) 8.6	(純) 11.8	(純) 4.1	
東藤平蔵	道路沿い			50	4.4	(周) 4.4	(周) 4.4	(市) 比準		
	上記以外			30	2.5	(純) 8.6	(純) 11.8	(純) 4.1		
	農用地区域			調	30	2.5	(純) 8.6	(純) 11.8	(純) 4.1	
東石堤	道路沿い			50	4.4	(周) 4.4	(周) 4.4	(市) 比準		
	上記以外			30	2.5	(純) 8.6	(純) 11.8	(純) 4.1		
	農用地区域			調	30	2.5	(純) 8.6	(純) 11.8	(純) 4.1	
東海老坂	道路沿い			50	4.4	(周) 4.4	(周) 4.4	(市) 比準		
	上記以外			30	2.5	(純) 8.6	(純) 11.8	(純) 4.1		
	農用地区域			調	30	2.5	(純) 8.6	(純) 11.8	(純) 4.1	
東海老坂	国道沿いと魚ヶ谷内、岸ヶ谷内、萩ノ谷内の各字			50	3.4	(中) 63.0	(中) 70.0	(中) 14.7		

署名		高岡		適用地域名				評価方式又は評価倍率等				
市町村名	音順	町名又は大字名	丁目又は字名	市調の別	借地権割合(%)	評価方式又は評価倍率等				林野(倍)		
						宅地(倍)	田(倍)	畑(倍)	山原			
高	ひ	東海老坂	農用地区域	調	30	(純) 8.7	(純) 12.0	(純) 6.0				
			上記以外		40	(中) 37.0	(中) 48.0	(中) 8.3				
		東二塚		2.9	(純) 8.4	(純) 11.6	(純) 4.1					
	ひ	姫野	県道新湊、八尾線沿い	市	50	2.6	(周) 4.6	(周) 4.6	(市) 比準			
			県道姫野、能町線沿い			3.7	(周) 5.7	(周) 5.7				
			上記以外			3.2	(周) 4.5	(周) 4.5				
	高	樋詰	農用地区域	調	30	3.2	(純) 11.5	(純) 15.7	(純) 4.1			
			旧国道、県道沿い			40	(中) 44.0	(中) 55.0				
			上記以外			3.2	(中) 16.6	(中) 22.0				
	岡	市	伏木磯町	市	調	路	路	-	-	(市) 比準		
			伏木湊町									
			伏木中央町									
伏木錦町												
伏木1丁目												
伏木2丁目												
伏木国分1丁目			道路沿い								(周) 比準	(周) 比準
伏木国分1丁目			上記以外								(周) 4.4	(周) 4.4
伏木国分2丁目			道路沿い								(周) 比準	(周) 比準
伏木国分2丁目			上記以外								(周) 4.4	(周) 4.4
伏木古国府											(周) 比準	(周) 比準
伏木国府			50								2.6	(周) 4.4
伏木一宮1丁目		路	路	(周) 比準	(周) 比準							
伏木一宮2丁目		50	3.0	(周) 4.4	(周) 4.4							
伏木一宮		50	3.0	(周) 4.4	(周) 4.4							
伏木古府1丁目		路	路	(周) 比準	(周) 比準							
伏木古府2丁目												
伏木古府3丁目		50	2.7	(周) 4.4	(周) 4.4							
伏木古府												
伏木本町	道路沿い	(周) 比準	(周) 比準	(市) 比準								
伏木本町	上記以外	(周) 4.4	(周) 4.4									

署名		高岡		適用地域名				評価方式又は評価倍率等				
市町村名	音順	町名又は大字名	丁目又は字名	市調の別	借地権割合(%)	評価方式又は評価倍率等				林野(倍)		
						宅地(倍)	田(倍)	畑(倍)	山原			
高岡	ふ	伏木古府元町		市	路	路	(周) 比準	(周) 比準	(市) 比準			
										伏木東一宮		
		伏木矢田上町	50	4.6	(周) 5.4	(周) 5.4						
		伏木矢田新町										
		伏木矢田一部	道路沿い	(周) 比準	(周) 比準	(中) 8.2						
		伏木矢田一部	上記以外	(周) 4.4	(周) 4.4							
		伏木	50	2.5	(周) 比準	(周) 比準						
		二塚	調	40	5.0	(純) 8.4	(純) 11.6	(純) 4.1				
		古定塚	市	50	4.2	(周) 4.5	(周) 4.5	(市) 比準				
		風呂屋町	市	路	路	-	-	-				
		福栄町	調	40	3.3	(中) 30.0	(中) 42.0	(純) 4.1				
		福田	国道8号線沿い	市	50	2.7	(周) 比準	(周) 比準	(市) 比準			
	上記以外		(周) 4.3				(周) 4.3					
	福田六家		国道沿い	調	40	3.2	(中) 80.0	(中) 100.0	(純) 4.1			
	福田六家	道路沿い	(中) 30.0				(中) 42.0					
	福田六家	農用地区域	(純) 12.4				(純) 15.6					
	深沢	一部	市	50	3.4	(周) 5.7	(周) 5.7	(市) 比準				
		上記以外				(純) 10.5	(純) 13.7	(純) 4.1				
二上町	農用地区域	調	40	3.3	(純) 8.7	(純) 12.0	(中) 8.3					
	宮下組から上二上公民館までの道路以西				(中) 28.0	(中) 40.0						
	上記以外				(中) 12.0	(中) 19.0						
二上谷内	農用地区域	市	30	3.6	(純) 8.7	(純) 12.0	(中) 8.3					
	二上新				(中) 28.0	(中) 40.0						
二上山園町	上記以外	40	3.6	(中) 17.0	(中) 23.0							
本町	市	路	路	(周) 比準	(周) 比準	-						
本丸町												
堀上町	50	2.7	(周) 比準	(周) 比準	(市) 比準							
本郷						1丁目、2丁目						
堀岡又新	50	2.7	(周) 3.7	(周) 3.7								

署名		高岡		適用地域名				評価方式又は評価倍率等				
市町村名	音順	町名又は大字名	丁目又は字名	市調の別	借地権割合(%)	評価方式又は評価倍率等			山原	林野		
						宅地(倍)	田(倍)	畑(倍)				
高岡市	ほ	細池	農用地区域	調	30	2.7	(純) 8.5	(純) 10.6	(純) 4.1			
			県道沿い		2.9	(中) 35.0	(中) 46.0					
			上記以外		40	(中) 17.0	(中) 22.0					
			道路沿い			2.7	(中) 14.0	(中) 18.4				
	本保	県道沿い	30	(純) 10.4	(純) 13.5							
		上記以外		2.2	(純) 10.0							
	高岡市	丸の内	上記以外	調	路	路						
			駅南2丁目との境界道路沿い									
		前田町	県道高岡・大門線沿い	市	50	2.5	(周) 比準	(周) 比準	(市) 比準			
			上記以外			3.2						
松原町		国道8号線沿い	調	40	2.6	(周) 比準	(周) 比準	(市) 比準				
		上記以外			3.6							
牧野金屋		県道新湊・八尾線沿い	調	40	2.7	(周) 4.3	(周) 4.3	(純) 4.1				
		上記以外			(周) 3.7	(周) 3.7						
高岡市		南幸町	農用地区域	調	路	路	(周) 比準	(周) 比準	(市) 比準			
			上記以外				50	4.2		(周) 5.8	(周) 5.8	
	南田町	道路沿い	市	路	路	(周) 比準	(周) 比準	(市) 比準				
		1丁目、2丁目				50	2.4		(周) 3.9	(周) 3.9		
	宮脇町	国道8号線以南	調	40	4.0			(市) 比準				
		上記以外			(路)	(路)	(周) 4.3		(周) 4.3			
	瑞穂町	国道8号線以南	調	40	4.0			(市) 比準				
		上記以外			(路)	(路)	(周) 4.3		(周) 4.3			
	美幸町	国道8号線以南	調	40	4.0			(市) 比準				
		上記以外			(路)	(路)	(周) 4.3		(周) 4.3			
宮脇町	国道8号線以南	調	40	4.0			(市) 比準					
	上記以外			(路)	(路)	(周) 4.3		(周) 4.3				
向野町	国道8号線以南	調	40	4.0			(市) 比準					
	上記以外			(路)	(路)	(周) 4.3		(周) 4.3				
向野本町	国道8号線以南	調	40	4.0			(市) 比準					
	上記以外			(路)	(路)	(周) 4.3		(周) 4.3				
明和町	国道8号線以南	調	40	4.0			(市) 比準					
	上記以外			(路)	(路)	(周) 4.3		(周) 4.3				
守山町	国道8号線以南	調	40	4.0			(市) 比準					
	上記以外			(路)	(路)	(周) 4.3		(周) 4.3				
守山	国道沿い	調	50	3.1	(中) 63.0	(中) 70.0	(中) 8.3					
	道路沿い			40	2.8	(中) 28.0		(中) 40.0				

署名		高岡		適用地域名				評価方式又は評価倍率等				
市町村名	音順	町名又は大字名	丁目又は字名	市調の別	借地権割合(%)	評価方式又は評価倍率等			山原	林野		
						宅地(倍)	田(倍)	畑(倍)				
高岡市	も	守山	農用地区域	調	30	(純) 8.7	(純) 12.0	(中) 6.5				
			上記以外			(純) 14.1	(純) 18.5					
			守山須田			県道沿い	40		(中) 28.0	(中) 40.0		
						上記以外			(純) 8.7	(純) 12.0		
	山下	道路沿い	30	2.7	(純) 6.4	(純) 7.9	(純) 4.9					
		八口		2.0	(純) 6.3	(純) 8.9		(純) 4.1				
	高岡市	横田町	1丁目～3丁目	調	路	路	(周) 比準	(周) 比準	(市) 比準			
			横田本町				2.2					
		米島	高伏道路沿い	50	2.9	(周) 4.3	(周) 4.3	-				
			上記以外		1.7	(周) 2.8	(周) 2.8					
吉久		1丁目～3丁目	調	50	3.9	(周) 5.7	(周) 5.7	(市) 比準				
		芳野			(周) 比準	(周) 比準						
四屋		国道8号線以南	調	路	路	(周) 比準	(周) 比準	(市) 比準				
		上記以外				(周) 3.5	(周) 3.5					
四屋		国道8号線沿い	調	50	2.7	(周) 3.6	(周) 3.6	(市) 比準				
		国道160号線沿い			3.4	(中) 58.0	(中) 64.0					
四屋	国道8号線以北	調	50	2.7	(中) 22.0	(中) 27.0	(純) 4.1					
	国道160号線・旧国道160号線沿い			3.4	(中) 22.0	(中) 27.0						
四日市	農用地区域	調	30	2.7	(純) 6.3	(純) 8.9	(純) 4.1					
	県道沿い			4.9	(中) 28.0	(中) 39.0						
蓮花寺中部	上記以外	調	40	2.7	(純) 10.6	(純) 13.8	(市) 比準					
	蓮花寺西部			3.0								
蓮花寺西部	県道富山・高岡線沿い	調	50	3.6	(周) 比準	(周) 比準	-					
	上記以外			4.2								
蓮花寺西部	県道高岡・大門線沿い	調	50	4.3	(周) 6.7	(周) 6.7	(市) 比準					
	上記以外			2.7	(周) 比準	(周) 比準						
六家	国道8号線沿い	調	50	4.2	(周) 4.9	(周) 4.9	(市) 比準					
	上記以外			2.7	(中) 80.0	(中) 100.0		(純) 4.1				
六家	国道8号線沿い	調	50	2.7	(中) 80.0	(中) 100.0	(純) 4.1					
	上記以外			4.2	(周) 4.9	(周) 4.9						

署名		高岡		適用地域名		評価方式又は評価倍率等								
市町村名	音順	町名又は大字名	丁目又は字名	市調の別	借地権割合(%)	宅地(倍)		畑(倍)		山原	林野(倍)			
						(中)	(純)	(中)	(純)					
ろ	六	家	旧国道8号線沿い	調	40	4.2	(中) 48.0	(中) 59.0	(純) 4.1					
			道路沿い			(中) 31.0	(中) 44.0							
			農用地区域			(純) 12.4	(純) 15.6							
			上記以外			(中) 21.0	(中) 27.0							
高	鷺北新		高伏道路沿い	市	50	1.9	(周) 比準	(周) 比準	(市) 比準					
			上記以外			3.1	(周) 4.4	(周) 4.4						
	和田		和田上町 国道8号線沿い			3.6	(周) 比準	(周) 比準						
			和田中町 旧国道沿い											
			和田西町											
	和田		上記以外			2.6	(周) 4.3	(周) 4.3						
			道路沿い				(中) 41.0	(中) 45.0						
	わ					農用地区域	30	3.2				(純) 11.2	(純) 15.3	(純) 4.1
						上記以外		40				(中) 18.9	(中) 24.0	
	若杉					上記以外	30	2.7				(純) 6.8	(純) 7.9	(純) 4.9
道路沿い				40	3.8	(中) 18.9		(中) 24.0						
若生町			上記以外	40	3.2	(中) 16.6	(中) 22.0							
			道路沿い											
若保町			上記以外	50	3.5	(周) 比準	(周) 比準	-						
			道路沿い		(中) 45.0	(中) 61.0								
若富町			上記以外	40	3.1	(中) 18.9	(中) 24.0							
			道路沿い											
上	記	以	国道沿い	調	40	2.1	(中) 59.0	(中) 66.0	(純) 4.1					
			県道沿い			2.0	(中) 22.0	(中) 35.0						
			道路沿い			(中) 17.2	(中) 23.0							
			農用地区域			(純) 6.2	(純) 8.8							
上	記	以	上記以外	40		(純) 10.1	(純) 13.7							
			上記以外											
			上記以外											
			上記以外											
水	あ	朝日ヶ丘	国道バイパスの西側	調	50	1.4	(周) 比準	(周) 比準	(市) 比準					
			上記以外			路	路							
	朝日本町	国道沿い	40			2.1	(中) 34.0	(中) 46.0				(純) 4.9		
		上記以外	2.0			(純) 6.3	(純) 8.5							
い	伊勢大町		1丁目、2丁目	路	路	(周) 比準	(周) 比準	(市) 比準						

署名		高岡		適用地域名		評価方式又は評価倍率等					
市町村名	音順	町名又は大字名	丁目又は字名	市調の別	借地権割合(%)	宅地(倍)		畑(倍)		山原	林野(倍)
						(中)	(純)	(中)	(純)		
い	稲	積	農用地区域	調	30	(純) 5.9	(純) 7.4	(純) 4.9			
			県道沿い			(中) 47.0	(中) 54.0				
			上記以外			(中) 23.0	(中) 28.0	(中) 8.5			
			道路沿い			(純) 9.5	(純) 14.7				
う	宇	波	国道沿い	調	40	(中) 34.0	(中) 46.0	(純) 4.9			
			上記以外			(純) 6.3	(純) 8.5				
水	小	竹	農用地区域	調	30	1.7	(純) 5.8	(純) 7.2	(中) 11.2		
			国道沿い			2.1	(中) 34.0	(中) 47.0			
	上記以外	40	(中) 22.0			(中) 28.0					
	道路沿い	1.7	(純) 9.3			(純) 14.4					
お	大	野	農用地区域	調	30	(純) 6.3	(純) 8.5	(純) 4.9			
			上記以外			40	2.1		(中) 35.0	(中) 47.0	
大	野	新	上記以外	40	(純) 9.4	(純) 14.7					
			道路沿い								
見	上	泉	農用地区域	調	30	1.7	(純) 6.7	(純) 9.3	(市) 比準		
			国道沿い			40	1.3	(周) 比準		(周) 比準	
	上記以外	1.7	(純) 22.0			(純) 28.0					
	道路沿い	30	(純) 6.7			(純) 9.3					
か	上	田	農用地区域	調	40	1.9	(中) 35.0	(中) 48.0	(中) 8.5		
			上記以外			1.7	(純) 9.3	(純) 14.4			
市	加	納	栄町と諏訪野の境界道路沿い	調	30	(周) 比準	(周) 比準	(市) 比準			
			農用地区域			(純) 6.2	(純) 7.4	(純) 4.9			
	県道沿い	(中) 36.0	(中) 51.0								
	上記以外	(中) 23.0	(中) 28.0			(中) 8.5					
き	北	大	上記以外	40	(純) 9.5	(純) 14.7					
			道路沿い								
く	窪		水見バイパス沿い	調	50	1.3	(周) 比準	(周) 比準	(市) 比準		
			八幡橋から吉田泰之宅まで			1.4	(周) 比準	(周) 比準			
	東海卯一宅から布施石油まで	1.3	(周) 比準			(周) 比準					
	酒井石油以南	1.5	(周) 比準			(周) 比準					
路	路		農用地区域	調	30	1.7	(純) 6.7	(純) 9.3	(純) 8.5		

署名		高岡		適用地域名		評価方式又は評価倍率等					
市町村名	音順	町名又は大字名	丁目又は字名	市調の別	借地権割合(%)	宅地				林野(倍)	
						宅地(倍)	田(倍)	畑(倍)	山原(倍)		
水見市	窪		中仙道沿い	水門橋から谷川清一宅まで 上記以外	50	1.7	(周) 比準	(周) 比準	(市) 比準		
						2.2	(中) 61.0	(中) 86.0	(中) 11.2		
						2.0	(中) 22.0	(中) 28.0	(中) 11.2		
											道路沿い
	鞍川	幸町から有磯高校まで	県道沿い	氷見・羽咋線 鞍川・中町線 県道中町・鞍川線と県道氷見・羽咋線の内側	50	1.7	(周) 比準	(周) 比準	(市) 比準		
						1.5	(中) 63.0	(中) 89.0	(中) 11.2		
						30	(純) 5.9	(純) 7.4	(純) 4.9		
						50	2.1	(中) 35.0	(中) 47.0		(中) 8.5
						40	2.1	(中) 34.0	(中) 46.0		(純) 4.9
	上記以外	上記以外									
	幸栄町	地蔵町	十二町	国道氷見・志雄線沿い 農用地区域 道路沿い 上記以外	50	2.1	(中) 34.0	(中) 46.0	(純) 4.9		
						1.9	(純) 5.9	(純) 7.4			
	島尾	下田子	諏訪野	農用地区域 国道沿い 上記以外 道路沿い 上記以外 国道沿い 上記以外	路	路	(周) 比準	(周) 比準	(市) 比準		
						50	(中) 50.0	(中) 62.0	(純) 4.9		
						30	2.4	(純) 6.4			(純) 9.0
						50	(中) 23.0	(中) 28.0	(純) 4.9		
											(純) 9.5
						30	(純) 6.2	(純) 8.8	(中) 11.2		
	50	2.2	(中) 34.0	(中) 47.0							
40	(純) 9.3	(純) 14.4	(純) 4.9								
				30	1.7	(純) 7.0	(純) 8.8				
40	1.9	(中) 35.0	(中) 48.0	(中) 11.2							
					1.7	(純) 9.3	(純) 14.4				
40	2.1	(中) 34.0	(中) 46.0	(純) 4.9							
					1.9	(純) 5.9	(純) 7.4				

署名		高岡		適用地域名		評価方式又は評価倍率等						
市町村名	音順	町名又は大字名	丁目又は字名	市調の別	借地権割合(%)	宅地				林野(倍)		
						宅地(倍)	田(倍)	畑(倍)	山原(倍)			
水見市	そ園		農用地区域 国道、県道沿い 道路沿い 上記以外	路	30	(純) 6.7	(純) 9.3	(純) 4.9				
					50	(周) 比準	(周) 比準	(市) 比準				
					40	(中) 61.0	(中) 86.0	(中) 8.5				
										(中) 22.0	(中) 28.0	
	ち中央町	な中田波	ひ比美町	ほ本町	丸の内	路	路	—	—	—		
							40	2.2	(中) 34.0	(中) 46.0		(純) 4.9
	40	1.9	(純) 5.9	(純) 7.4	路	路	—	—	—			
							—	—	—			
	ま間島		栄町との境界道路沿い 国道沿い 県道沿い 市道沿い 上記以外	路	路	50	2.1	(周) 比準	(周) 比準	(市) 比準		
							50	(中) 47.0	(中) 54.0	(中) 8.5		
							40	1.5	(中) 34.0			(中) 46.0
										(中) 23.0		
	40	(純) 5.9	(純) 7.4	(純) 4.9								
					路	路	—	—	—			
	みや柳田		国道沿い 農用地区域 県道沿い 道路沿い 上記以外	路	路	50	1.5	(周) 比準	(周) 比準	(市) 比準		
							30	2.1	(純) 6.3	(純) 8.9		(純) 4.9
							50	1.7	(中) 34.0	(中) 47.0		(中) 11.2
							40	2.1	(純) 9.5	(純) 14.7		(中) 8.5
40	1.8	(純) 5.9	(純) 7.4	(純) 4.9								
					2.1	(中) 34.0	(中) 46.0					
30	1.9	(純) 5.9	(純) 7.4	(純) 4.9								
					2.1	(中) 34.0	(中) 46.0					
わ脇方		国道沿い 上記以外 国道沿い 県道沿い 道路沿い 上記以外	路	路	50	2.1	(中) 34.0	(中) 46.0	(純) 4.9			
						30	1.9	(純) 5.9		(純) 7.4		
						40	1.8	(中) 14.0		(中) 25.0		
											30	(純) 5.9

署名		高岡		適用地域名		評価方式又は評価倍率等					
市町村名	音順	町名又は大字名	丁目又は字名	市調の別	借地権割合(%)	評価方式又は評価倍率等				林野(倍)	
						宅地(倍)	田(倍)	畑(倍)	山原		
新	あ	有磯	1、2丁目	市	50	1.6	(周) 比準	(周) 比準		—	
			い	今井	県道沿い・県道臨港線沿い	調	40	2.3	(中) 20.0	(中) 30.0	(純) 4.9
					農用地区域		30	1.8	(純) 7.3	(純) 11.0	
				上記以外		40	(中) 10.5	(中) 15.8			
	え	射水町	1、2丁目	市	50	1.7	(周) 比準	(周) 比準		—	
					海老江 海老江 七軒 浜開 中町 東町 西町	一部	40		(周) 2.9	(周) 2.9	(純) 4.9
						農用地区域	30	1.3	(純) 7.1	(純) 11.7	
			上記以外	40		(中) 11.1	(中) 16.7				
	湊	お	沖塚原	農用地区域	調	30	1.8	(純) 7.9	(純) 11.0	—	
				上記以外		40	2.2	(中) 42.0	(中) 63.0		
				国道沿い		30	1.7	(純) 7.6	(純) 11.0		
		か	片口	一部	市	40		(周) 2.7	(周) 2.7	(純) 4.9	
農用地区域				30		1.6	(純) 7.8	(純) 11.6			
上記以外				40			(中) 24.0	(中) 25.0			
か		鏡宮	一部	市	40	2.2	(周) 3.4	(周) 3.4	(純) 4.9		
			国道沿い・県道臨港線沿い		30	1.8	(純) 7.6	(純) 11.0			
			農用地区域		40		(中) 10.8	(中) 16.2			
市		川口	一部	市	40	2.0	(周) 2.9	(周) 2.9	(純) 4.9		
			国道沿い		30		(中) 34.0	(中) 43.0			
			川口宮袋 入会地		調	30	3.2	(純) 8.1		(純) 11.4	
く	久々湊	一部	市	40		(周) 2.7	(周) 2.7	(純) 4.9			
		農用地区域		30	1.5	(純) 7.9	(純) 11.9				
		県道沿い		40		(中) 29.0	(中) 37.0				
		上記以外			(中) 10.7	(中) 16.0					

署名		高岡		適用地域名		評価方式又は評価倍率等				
市町村名	音順	町名又は大字名	丁目又は字名	市調の別	借地権割合(%)	評価方式又は評価倍率等				林野(倍)
						宅地(倍)	田(倍)	畑(倍)	山原	
新	く	草岡町	1丁目～2丁目	市	50	1.9			—	
			こ		越の潟町	50	1.5			
			さ		桜町	路	路	(周) 比準		(周) 比準
	し	庄川本町	庄西町1丁目 庄西町2丁目	県道(はかまや旅館前通り) 沿い	市	50	1.9			(市) 比準
				上記以外		50	2.0			
				七美12丁目 穴場 中野 八島 二十六町 野寺 柳瀬 柳瀬新 (旧七美村)		調	40		(周) 2.8	
	湊	新片町	1～4丁目	農用地区域	市	30	2.3	(純) 6.9	(純) 9.8	—
				上記以外		40		(中) 11.1	(中) 16.7	
				新堤		50	1.7	(周) 比準	(周) 比準	
	た	善光寺	道路沿い	市	路	路	(周) 比準	(周) 比準	(市) 比準	
			上記以外				(周) 1.5	(周) 1.5		
			立町				—	—		—
ち	高木	農用地区域	調	30	1.8	(純) 8.0	(純) 11.8	(純) 4.9		
		臨港線沿い		40	2.2	(中) 24.0	(中) 35.0			
		上記以外		30	1.8	(中) 10.5	(中) 15.8			
つ	中央町	一部	市	路	路	(周) 比準	(周) 比準	(市) 比準		
		国道、臨港線沿い				40	2.3		(中) 4.0	(中) 6.2
		国道八尾線沿い				30	1.8		(中) 19.5	(中) 29.0
て	作道	農用地区域	調	30	1.8	(純) 7.6	(純) 11.0	(純) 4.9		
		上記以外		40		(中) 10.8	(中) 16.2			
		一部		市	40	1.8	(周) 2.6		(周) 2.6	
て	津幡江	国道沿い	調	路	路	(中) 35.0	(中) 58.0	(純) 4.9		
		農用地区域				30	1.6		(純) 7.8	(純) 11.6
		上記以外				40			(中) 15.2	(中) 23.0
		寺塚原			40	2.2	(中) 42.0	(中) 63.0		

署名		高岡		適用地域名				評価方式又は評価倍率等				
市町村名	音順	町名又は大字名	丁目又は字名	市調の別	借地権割合(%)	宅地			山原	林野		
						(倍)	(倍)	(倍)				
新	て	寺塚原	県道沿い	調	40	(中) 31.0	(中) 47.0	(純) 4.9				
			農用地区域		30	1.7	(純) 7.6				(純) 11.0	
			上記以外		40	(中) 15.0	(中) 21.0					
	と	殿村	一部	市	40	2.3	(周) 3.0	(周) 3.0	(純) 4.9			
			国道沿い			(中) 40.0	(中) 68.0					
			県道沿い			(中) 19.4	(中) 29.0					
		東明西町 " 中町 " 東町 " 七軒	調	農用地区域	30	1.8	(純) 7.6	(純) 11.3	-			
				上記以外	40	(中) 10.8	(中) 16.2					
				50	1.7	(周) 比準	(周) 比準					
	な	中新湊	市	路路	50	1.5	(周) 2.7	(周) 2.7	(市) 比準			
				50	1.5	(周) 2.7	(周) 2.7					
	湊	に	西新湊	道路沿い	市	路路	(周) 比準	(周) 比準	(市) 比準			
上記以外				(周) 比準			(周) 比準					
二の丸町		道路沿い	路路	(周) 1.7	(周) 1.7	(市) 比準						
		上記以外		(周) 1.7	(周) 1.7							
ぬ	布目	調	国道沿い	40	2.2	(中) 40.0	(中) 68.0	(純) 4.9				
			農用地区域	30		(純) 8.0	(純) 11.8					
			上記以外	40	1.8	(中) 10.8	(中) 16.2					
の	野村	市	一部	調	40	(周) 2.4	(周) 2.4	(市) 比準				
			農用地区域			30	1.6				(純) 7.9	(純) 11.9
			上記以外			40	(中) 18.3				(中) 27.0	
	八幡町	1丁目~3丁目	市	路路	(周) 比準	(周) 比準	(市) 比準					
		県道・国道沿い		40	2.0	(中) 31.0	(中) 47.0					
		農用地区域		30	3.3	(純) 7.6	(純) 11.0					
は	坂東	調	上記以外	40	(中) 10.7	(中) 16.0	(純) 4.9					
			50	1.5	(周) 比準	(周) 比準						
ほ	浜開新町	市	路路	50	1.5	(周) 比準	(周) 比準	-				
			放生津町	路路	-	-	(市) 比準					
			本町	1丁目~3丁目	路路	(周) 比準	(周) 比準					
ほ	本町	調	道路沿い	40	1.8	(中) 18.3	(中) 27.0	(純) 4.9				
			路路	40	1.8	(中) 18.3	(中) 27.0					

署名		高岡		適用地域名				評価方式又は評価倍率等						
市町村名	音順	町名又は大字名	丁目又は字名	市調の別	借地権割合(%)	宅地			山原	林野				
						(倍)	(倍)	(倍)						
新	ほ	木	農用地区域	調	30	1.8	(純) 7.9	(純) 11.8	(純) 4.9					
			上記以外				(純) 11.4	(純) 15.9						
	堀江千石	市	1.7	50	(周) 比準	(周) 比準	-							
			堀岡西明神新		1.5									
			堀岡西神明新 堀岡明神新		1.8									
	湊	ま	松木	一部	調	40	3.3	(周) 2.1	(周) 2.1	(市) 比準				
				農用地区域				30	1.9			(純) 5.1	(純) 7.2	
				上記以外				40	(中) 13.3			(中) 17.8		
				国道、県道沿い				40	2.8			(中) 38.0	(中) 54.0	
	市	み	緑町	農用地区域	市	30	3.3	(純) 8.1	(純) 11.4	(純) 4.9				
				上記以外				40	(中) 10.3			(中) 15.4		
				港町				路路	-			-	(市) 比準	
三日曾根				(周) 比準					(周) 比準					
よ	四日曾根	市	農用地区域	調	30	1.5	(純) 7.7	(純) 11.7	(純) 4.9					
			道路沿い				40	(中) 19.6			(中) 29.0			
上記以外	市	調	上記以外	40	(中) 10.9	(中) 16.3	(純) 4.9							
			路路	40	1.5	(中) 19.6				(中) 29.0				
小	あ	赤田	道路沿い	調	50	2.3	(中) 24.0	(中) 48.0	(純) 4.9					
			農用地区域				30	(純) 4.2			(純) 5.7			
			上記以外				40	(中) 17.3			(中) 32.0			
			国道8号線沿い				40	2.7			(中) 41.0	(中) 70.0		
町	い	稲積	農用地区域	調	30	2.6	(純) 4.2	(純) 6.0	(純) 4.9					
			上記以外				40	(中) 17.5			(中) 33.0			

署名		高岡		適用地域名		借地権割合(%)		評価方式又は評価倍率等									
市町村名	音順	町名又は大字名	丁目又は字名	市調の別	割合(%)	宅地(倍)	田(倍)	畑(倍)	山原	林野(倍)							
小	う	上野	一部	市	40		(周) 3.9	(周) 3.9	(純) 4.9								
			道路沿い		2.2	(中) 24.0	(中) 47.0										
			上記以外		30	(純) 4.2	(純) 5.7										
	お	大江	国道8号線沿い	調	40	2.7	(中) 41.0	(中) 70.0									
			農用地区域		30	2.8	(純) 4.2	(純) 6.0									
			上記以外		40		(中) 17.5	(中) 33.0									
	き	北野	県道八尾・小杉線沿い		40	3.5	(中) 24.0	(中) 44.0									
			農用地区域		30	2.1	(純) 6.1	(純) 8.6									
			上記以外		40		(中) 10.9	(中) 18.4									
	く	黒河新	一部	市	40		(周) 4.1	(周) 4.1					(純) 8.2				
			農用地区域	調	30	1.6	(純) 6.1	(純) 8.6									
			上記以外			(中) 17.4	(中) 33.0										
杉	け	下条新	一部	市	40	2.7	(周) 3.7	(周) 3.7	(純) 4.9								
			県道臨港線道路沿い			(中) 28.0	(中) 50.0										
			農用地区域	調	30	2.2	(純) 4.2	(純) 5.7									
			上記以外			(中) 17.3	(中) 32.0										
こ	五歩一	一部	市	40	2.8	(周) 3.7	(周) 3.7	(純) 4.9									
		県道臨港線道路沿い			(中) 28.0	(中) 50.0											
		農用地区域	調	30	2.3	(純) 4.2	(純) 5.7										
町	さ	三ヶ	国道8号線沿い	調	40	2.3	(中) 41.0	(中) 70.0	(市) 比準								
			農用地区域		30	2.1	(純) 4.6	(純) 6.2									
			上記以外		40		(中) 18.0	(中) 34.0									
町	さ	三ヶ	新富町	市	50	2.2	(周) 3.4	(周) 3.4	(市) 比準								
			水源町			2.3											
			田町			3.0											
			高寺			2.3	(周) 3.7	(周) 3.7									
			常盤町			1.4											
			錦町			2.5											
			初音町														

署名		高岡		適用地域名		借地権割合(%)		評価方式又は評価倍率等					
市町村名	音順	町名又は大字名	丁目又は字名	市調の別	割合(%)	宅地(倍)	田(倍)	畑(倍)	山原	林野(倍)			
小	さ	三ヶ	一番町	市	50		(周) 3.4	(周) 3.4	(市) 比準				
			水上			2.1							
			上新町										
			諏訪町										
			白銀町	駅前通り及び北部線沿い		2.8	(周) 3.7	(周) 3.7					
			本中町	上記以外		1.8							
			新三ヶ	北部線沿い		2.7							
				上記以外									
			上記以外	一部		1.9	(周) 4.4	(周) 4.4					
				農用地区域		30	(純) 4.6	(純) 6.3					
				上記以外		40	(中) 25.0	(中) 50.0					
			杉	し	白石	国道8号線沿い	調	40					
農用地区域		30				2.1	(純) 4.6	(純) 6.2					
上記以外		40					(中) 18.0	(中) 34.0					
県道八尾・小杉線沿い						3.5	(中) 24.0	(中) 44.0					
町	た	太閤山	農用地区域	調	30		(純) 6.1	(純) 8.6	(純) 8.2				
			上記以外		40	2.1	(中) 10.9	(中) 18.4					
町	つ	土代	一部	市	50		(周) 3.9	(周) 3.9	(純) 8.2				
			農用地区域	調	40	2.5	(中) 24.0	(中) 44.0					
			上記以外			2.1	(純) 6.1	(純) 8.6					
町	て	手崎	国道8号線沿い	市	50	2.5	(周) 3.7	(周) 3.7	(純) 4.9				
			農用地区域	調	30	2.1	(純) 4.2	(純) 5.6					
			上記以外		40		(中) 17.5	(中) 33.0					
町	な	中老田	県道沿い	調	40	7.5	(中) 24.0	(中) 44.0	(市) 比準				
			農用地区域		30	2.2	(純) 5.2	(純) 8.6					
			上記以外		40		(中) 15.4	(中) 23.0					
町	な	中老田新	県道八尾・小杉線沿い	調	40	3.4	(中) 24.0	(中) 44.0	(市) 比準				

署名		高岡		適用地域名				評価方式又は評価倍率等									
市町村名	音順	町名又は大字名	丁目又は字名	市調の別	借地権割合(%)	宅地(倍)		畑(倍)		山原	林野(倍)						
						(純)	(中)	(純)	(中)								
小杉町	な	中老田新	農用地区域	調	30	2.0	(純) 5.6	(純) 8.2	(純) 4.9								
			上記以外				(中) 10.9	(中) 18.4									
	に	西高木	一部	市	40	2.7	(周) 4.1	(周) 4.1									
			国道8号線沿い				(中) 4.1	(中) 7.0									
			農用地区域	調	30	2.5	(純) 4.6	(純) 6.2									
			上記以外				(中) 14.4	(中) 33.0									
	ひ	戸破	荒町	北部線沿い	市	50							(市) 比準				
				上記以外												3.0	2.2
			鍛冶屋町	北部線沿い												3.0	
				上記以外													
			神川町													2.4	
			木舟町														
楠町			北部線沿い	3.0													
			上記以外						2.7								
新町				2.5													
末永町			北部線沿い	3.0													
			上記以外						2.4								
高穂町				3.1													
茶屋町				1.8					(周) 3.8								
中央通り1丁目~3丁目				2.5					(周) 3.8								
中町				1.7													
若葉町				3.9													
昭南通り				2.0													
乗舟町				2.2													
宝町		3.9															
北手崎	北部線沿い	3.0															
	上記以外		2.0														
伊勢領		1.8															
上記以外	県道太閤山線沿い	3.0															
	上記以外		2.4														

署名		高岡		適用地域名				評価方式又は評価倍率等											
市町村名	音順	町名又は大字名	丁目又は字名	市調の別	借地権割合(%)	宅地(倍)		畑(倍)		山原	林野(倍)								
						(純)	(中)	(純)	(中)										
小杉町	ひ	戸破	上記以外	調	30	2.4	(純) 4.6	(純) 6.3	(純) 4.9										
			農用地区域				(中) 24.0	(中) 45.0											
	ひ	日平	宮野	一部	市	40		(周) 3.8				(周) 3.8							
				農用地区域				(純) 4.2				(純) 5.7							
				上記以外	調	40	3.0	(中) 17.2				(中) 32.0							
				県道臨港線道路沿い				(中) 28.0				(中) 50.0							
	み	水上	農用地区域	調	30	2.3	(純) 5.3	(純) 6.7											
			上記以外				(中) 17.1	(中) 32.0											
	わ	鷺塚	一部	市	50		(周) 2.6	(周) 2.6											
			農用地区域				(純) 4.6	(純) 6.3											
			上記以外	調	40	1.9	(中) 17.5	(中) 33.0											
			一部				(周) 3.9	(周) 3.9											
上記以外	農用地区域	調	30	1.9	4.0	(純) 4.7	(純) 8.8												
	上記以外					(中) 17.3	(中) 32.0												
大門町	あ	浅井	旧浅井村	市	40	1.9	(周) 3.6	(周) 3.6	(純) 4.9										
			一部				(中) 24.0	(中) 36.0											
	上記以外	(純) 4.7	(純) 6.3																
	く	串田	旧櫛田村				調	40				1.4	(中) 24.0	(中) 36.0					
			上記以外										(純) 4.7	(純) 6.3					
	し	生源寺	旧水戸田村				調	40				2.0	(中) 24.0	(中) 36.0					
			上記以外										30	1.7	(純) 5.8	(純) 8.2			
	た	大門島	旭町				市	50								(純) 4.9			
			雄神町																1.2
			倉町																1.3
			幸町																1.4
			新明町																1.7
栄町			1.5																
庄和町			1.4																
田町			1.3																
大内			1.7																
二口			1.5																
(旧町)	1.4																		

署名		高岡		適用地域名		評価方式又は評価倍率等					
市町村名	音順	町名又は大字名	丁目又は字名	市調の別	借地権割合(%)	評価方式又は評価倍率等			山原	林野(倍)	
						宅地(倍)	田(倍)	畑(倍)			
大島町	ほ	本開発	泉道富山・高岡線沿い	市調	40	9.8					
			（株）森田基礎から日石スタンドまでの北側			1.5	(中) 38.0	(中) 53.0			
			上記以外								
			農用地区域	調	30	2.7	(純) 6.4	(純) 9.5			
			上記以外		40		(中) 14.2	(中) 23.0			
	み	南高木	農用地区域	市	30	1.7	(純) 6.4	(純) 7.4			
			上記以外			(中) 14.5	(中) 23.0				
	や	八塚	泉道富山・高岡線沿い	市	40	1.3	(周) 2.9	(周) 2.9	(純) 4.9		
			上記以外			1.8					
			農用地区域	調	30		(純) 6.5	(純) 7.6			
上記以外				40		(中) 14.1	(中) 23.0				
わ	若杉	泉道富山・高岡線沿い	市	50	1.6	(周) 3.5	(周) 3.5				
		上記以外				40					
		農用地区域	調	30			(純) 6.1	(純) 8.9			
		上記以外		40			(中) 28.0	(中) 38.0			
		農用地区域		30			(純) 6.1	(純) 9.3			
上記以外		40		(中) 14.2	(中) 23.0						
下村	か	加茂		調	30	1.8					
			こ			小杉	2.5				
			さ			三箇					
			し			白石	3.8				
			す			摺出寺	2.5	(純) 7.0	(純) 7.5	(純) 4.9	
			に			新村					
			は			八講	3.1				
			や			山屋					
			上記以外				2.5				

署名		砺波		適用地域名		評価方式又は評価倍率等					
市町村名	音順	町名又は大字名	丁目又は字名	市調の別	借地権割合(%)	評価方式又は評価倍率等			山原	林野(倍)	
						宅地(倍)	田(倍)	畑(倍)			
砺波市	あ	荒高屋	国道156号線	市調	40	3.0	(中) 19.5	(中) 48.5	純	2.4	
			農用地区域以外				(純) 10.5	(純) 23.2			
			及び県道沿い	農用地区域							
	い	新又	上記以外			1.3	(純) 3.3	(純) 6.2			
			国道156号線沿い			2.5	(周) 比準	(周) 比準			
			上記以外			2.7	(中) 21.5	(中) 57.8			
	え	一番町	路					(周) 比準	(周) 比準		
			路								
			路								
	お	石丸	国道156号線沿い	市調	40	1.9	(中) 19.6	(中) 49.0	純	2.4	
国鉄城端線以西の道路沿い			(純) 3.7				(純) 6.2				
上記以外											
か	永福町	バイパス及び都市計画予定線沿い	市調	50	1.7	(周) 比準	(周) 比準	純	2.4		
		上記以外				(純) 3.3	(純) 6.2				
		路									
こ	表町	路									
		路									
		路									
さ	大辻	バイパス沿い	市調	40	2.0	(周) 比準	(周) 比準	純	2.4		
		県、市道沿い				(純) 11.0	(純) 23.7				
		農用地区域									
し	お	国、県道沿い	市調	40	1.8	(中) 24.3	(中) 46.0	純	2.4		
		農用地区域以外				(純) 16.7	(純) 34.0				
		農用地区域				(純) 3.3	(純) 6.2				
す	か	県道砺波・小矢部線沿い	市調	40	4.0	(純) 24.1	(純) 47.5	純	2.4		
		上記以外				1.6	(純) 3.3			(純) 6.2	
		路									
た	狐島	県道砺波・小矢部線沿い	市調	40	3.2	(純) 22.0	(純) 45.0	純	2.4		
		上記以外				1.6	(純) 3.3			(純) 6.2	
		路									
な	北高木	県道福岡・砺波線沿い	市調	40	3.5	(純) 18.0	(純) 40.0	純	2.4		
		上記以外				1.8	(純) 3.3			(純) 6.2	
		路									
ぬ	寿町	バイパス沿いとその内側(国道156号線と西廻りバイパスに囲まれた地域。以下砺波市内で同じ)	市調	50	1.6	(周) 比準	(周) 比準	純	2.4		
		上記以外				2.2					
		路									
へ	五郎丸	国道156号線沿い	市調	50	4.0	(純) 11.6	(純) 25.1	純	2.4		
		五鹿屋郵便局～的池広土									
		上記の農用地区域									

署名		砺波		市町村名		適用地域名		評価方式又は評価倍率等				
音順	町名又は大字名	丁目又は字名	市調の別	借地権割合(%)	宅地(倍)		畑(倍)	山原	林野(倍)			
					田(倍)	畑(倍)						
こ 波 さ し す	五郎丸	農用地区域以外		50	—	(中) 17.5	(中) 42.2					
		上記以外			2.6	(純) 3.3	(純) 6.2					
	紺屋島	県道沿い	農用地区域以外		40	4.3	(周) 比 準	(周) 比 準				
			農用地区域			(純) 18.0	(純) 40.0					
		上記以外	農用地区域以外			2.7	(中) 17.6	(中) 42.9				
			農用地区域			(純) 3.3	(純) 6.2					
	小杉	県道沿い	農用地区域以外		40	4.1	(周) 比 準	(周) 比 準				
			農用地区域			(純) 18.0	(純) 40.0					
		上記以外	農用地区域以外			2.5	(中) 17.4	(中) 42.4				
			農用地区域			(純) 3.3	(純) 6.2					
	権正寺	県道沿い		路	2.9	(純) 12.2	(純) 23.2					
		上記以外			1.7	(純) 3.3	(純) 6.2					
	幸町	国道156号線沿いとその内側		路	路							
		上記以外		50	2.0							
	山王町	国道156号線沿いとその内側		路	路							
		上記以外		50	2.0	(周) 比 準	(周) 比 準	(純) 2.4				
	栄町	国道156号線沿いの一部とその内側		路	路							
		上記以外		50	2.2							
	三郎丸	油田駅前通り及び国道156号線沿い		40	2.6							
		上記以外の道路沿い(農用地区域以外)			2.0	(中) 21.5	(中) 56.7					
		農用地区域			(純) 3.3	(純) 6.2						
	新富町	バイパス沿いとその内側		50	路	路	(周) 比 準	(周) 比 準				
		県道砺波・小矢部線沿い	農用地区域以外		2.3	(純) 19.6	(純) 44.0					
			農用地区域		2.0	(純) 5.9	(純) 12.9					
上記以外												
新栄町	新栄町団地		40	2.9	—	—						
	県道沿い	農用地区域以外		5.1	(周) 比 準	(周) 比 準						
		農用地区域		(純) 18.3	(純) 41.3							
	上記以外	農用地区域以外		2.6	(中) 19.9	(中) 51.8						
農用地区域		(純) 3.3	(純) 6.2									

署名		砺波		市町村名		適用地域名		評価方式又は評価倍率等				
音順	町名又は大字名	丁目又は字名	市調の別	借地権割合(%)	宅地(倍)		畑(倍)	山原	林野(倍)			
					田(倍)	畑(倍)						
た 波 ち つ と な	せ千代	国道156号線沿い		40	2.6	(周) 比 準	(周) 比 準					
		農用地区域以外			2.3	(中) 22.1	(中) 48.0					
		農用地区域			(純) 3.3	(純) 6.2						
	太郎丸	国道156号線沿い	農用地区域以外		50	3.5	(周) 比 準	(周) 比 準				
			農用地区域			4.3	(純) 19.1	(純) 41.0				
		上記以外の農用地区域以外	農用地区域以外			—	(中) 21.2	(中) 46.5				
			上記以外			2.7	(純) 5.9	(純) 12.9				
	鷹栖	国道359号線沿い		路	2.8	(周) 比 準	(周) 比 準					
		県・市道沿い	農用地区域以外		3.5	(中) 14.3	(中) 31.0					
			農用地区域		(純) 5.8	(純) 12.8						
	上記以外					1.6	(純) 3.3	(純) 6.2				
	鷹栖出	県道砺波・小矢部線沿い		40	3.6	(純) 24.5	(純) 47.5					
		市道沿い			2.4	(純) 10.2	(純) 23.2					
		上記以外			1.6	(純) 3.3	(純) 6.2					
	高道	国道359号線沿い	農用地区域以外		路	8.5	(周) 比 準	(周) 比 準				
			農用地区域			(純) 12.2	(純) 26.8	(純) 2.4				
		上記以外		2.0		(純) 3.3	(純) 6.2					
	中央町				路	路	(周) 比 準	(周) 比 準				
	十年明	国道156号線沿い		40	2.7	(周) 比 準	(周) 比 準					
		農用地区域以外			2.9	(中) 21.5	(中) 57.8					
		農用地区域			(純) 3.3	(純) 6.2						
	坪内	国道359号線沿い	農用地区域以外		路	7.6	(周) 比 準	(周) 比 準				
			農用地区域			(純) 11.7	(純) 26.4					
		上記以外		2.0		(純) 3.3	(純) 6.2					
と徳万				30	1.6	(純) 3.3	(純) 6.2					
中神	県道砺波・小矢部線沿い	農用地区域以外		50	2.3	(周) 比 準	(周) 比 準					
		農用地区域			(純) 15.7	(純) 45.7						
	上記以外		(純) 5.9		(純) 12.9							
中村	国道156号線沿い		40	2.5	(周) 比 準	(周) 比 準						
	城端線以西の道路沿い			2.2	(純) 3.3	(純) 6.2						

署名		砺波		適用地域名		評価方式又は評価倍率等									
市町村名	音順	町名又は大字名	丁目又は字名	市調の別	借地権割合(%)	評価方式又は評価倍率等				林野(倍)					
						宅地(倍)	田(倍)	畑(倍)	山原						
砺波市	な	中村	農用地区域以外			40	—	(中) 21.5	(中) 57.8						
			上記以外				1.9	(純) 3.3	(純) 6.2						
		中野	県道沿い				40	1.8	(純) 8.7			(純) 19.4			
			上記以外						(純) 3.3			(純) 6.2			
	に	西中	県道砺波・小矢部線沿い			40	3.1	(純) 17.5	(純) 39.7						
			上記以外					(純) 3.3	(純) 6.2						
	の	苗加	一部			40	路	路							
			県道砺波・福光線沿い(高速自動車道まで)										7.1	(周)比準	(周)比準
			上記以外の県道沿い												
			農用地区域										—	(純) 9.6	(純) 21.1
		上記以外			2.3	(純) 3.3	(純) 6.2								
		野村島	県道沿い		農用地区域以外	40	3.8	(周)比準	(周)比準						
			上記以外		農用地区域			(純) 9.5	(純) 21.0						
		花園町	国道156号線沿い			50	路	路							
			国道359号線沿い										1.9	(周)比準	(周)比準
			上記以外										2.0		
	春日町				40	路	路								
		県道福岡・砺波線沿い										4.0	(純) 10.0	(純) 22.3	
	林	上記以外			40	路	路								
												2.4	(純) 3.3	(純) 6.2	
	広上町	バイパス沿いとその内側			50	路	路								
		上記以外										1.6	(周)比準	(周)比準	
	ひ	東幸町				50	路	路							
			1.9												
東保	県道沿い			40	路	路									
	上記以外										2.9	(純) 16.7	(純) 33.5		
ふ	深江	一部			50	路	路								
		国道359号線沿い										2.0	(周)比準	(周)比準	
県・市道沿い			農用地区域以外	50	3.8										
農用地区域			(純) 10.5								(純) 23.5				

署名		砺波		適用地域名		評価方式又は評価倍率等						
市町村名	音順	町名又は大字名	丁目又は字名	市調の別	借地権割合(%)	評価方式又は評価倍率等				林野(倍)		
						宅地(倍)	田(倍)	畑(倍)	山原			
砺波市	ふ	深江	上記以外の農用地区域以外		50	路	路					
			上記以外									—
	へ	平和町	バイパス沿いとその内側		50	路	路					
			上記以外									3.0
	は	本町			50	路	路					
												2.1
	み	宮沢町			40	路	路					
												—
		三島町	国道156号線沿いとその内側		40	路	路					
			上記以外									
		宮丸	国道156号線沿い		40	路	路					
			農用地区域以外									
	農用地区域		(純) 3.3	(純) 6.2								
	南高木	県道福岡・砺波線沿い		40	路	路						
		上記以外										3.6
	宮村	権正寺線沿い		40	路	路						
		上記以外										1.7
	矢木	国道359号線沿い		40	路	路						
		農用地区域以外										3.8
	農用地区域		(純) 21.7	(純) 47.6								
	上記以外		2.0	(純) 3.3	(純) 6.2							
	や	安川	国、県道沿い		40	路	路					
			農用地区域以外									1.8
	農用地区域		(純) 16.9	(純) 38.3								
上記以外		1.7	(純) 3.3	(純) 6.2								
八十歩	県道沿い		40	路	路							
	上記以外										2.9	(純) 16.7
上記以外		1.7	(純) 3.3	(純) 6.2								
ゆ	豊町	国道156号線及びバイパス沿いとその内側		50	路	路						
		上記以外									3.2	(周)比準
よ	江波	県道福岡・砺波線及び戸出・小矢部線沿い		40	路	路						
		上記以外									3.8	(純) 18.0
上記以外		1.8	(純) 3.7	(純) 6.2								
ら	頼成			30	路	路						
わ	若草町			50	路	路						
上記以外		2.1	(周)比準	(周)比準								
上記以外		30	1.6	(純) 3.3	(純) 6.2							

署名		砺波		適用地域名		評価方式又は評価倍率等								
市町村名	音順	町名又は大字名	丁目又は字名	市調の別	借地権割合(%)	評価方式又は評価倍率等			山原	林野(倍)				
						宅地(倍)	田(倍)	畑(倍)						
小矢部市	赤倉	県道小矢部・砺波線沿い	農用地区域以外	40	3.2	(中) 18.8	(中) 29.2							
			農用地区域			(純) 8.5	(純) 13.0							
		県道藤森・岡線沿い	農用地区域以外			(中) 14.8	(中) 22.9							
			農用地区域			(純) 8.5	(純) 13.1							
	上記以外			1.4	(純) 3.5	(純) 5.4	純 2.4							
	あ綾子	千歩島線沿い		路	路									
		県道浅地・小矢部線沿い	石動駅裏から南正一まで										(周) 比 準	(周) 比 準
			八十島雅楽子から岡田橋まで										1.9	
		上記以外												
	農用地区域以外		(純) 3.5	(純) 5.4										
	農用地区域		1.7	(中) 20.0	(中) 31.0	(中) 8.9								
	上記以外			1.3	(純) 2.9	(純) 4.2								
	矢部	泉町	国道8号線沿い		路	路								
			上記以外											(周) 比 準
			1丁目～2丁目											
	石王丸	国道8号線沿い		40	1.2	(中) 21.2	(中) 31.3	純 2.4						
		国道8号線と坂又川との間の道路沿い				農用地区域以外	(純) 12.8				(純) 20.0			
		農用地区域										1.3	(純) 3.5	(純) 5.4
		上記以外				3.0	(中) 24.5				(中) 32.4			
	農用地区域以外		(純) 9.2	(純) 14.2										
農用地区域		1.9	(純) 3.5	(純) 5.4										
上記以外			2.1	(周) 比 準	(周) 比 準									
岩武(岩武新含む)	県道小矢部・井波線沿い			40	1.4	(中) 17.5	(中) 23.5							
	上記以外の国、県、市道沿い		(純) 9.2			(純) 14.2								
	上記以外						農用地区域以外				農用地区域			
う後谷	国、県、市道沿い		路	路										
	国道と市道上野・後谷線(小学校の下)の間						(周) 比 準				(周) 比 準	(中) 16.0		
				路	路	(中) 23.0	(中) 36.0	純 2.4						

署名		砺波		適用地域名		評価方式又は評価倍率等								
市町村名	音順	町名又は大字名	丁目又は字名	市調の別	借地権割合(%)	評価方式又は評価倍率等			山原	林野(倍)				
						宅地(倍)	田(倍)	畑(倍)						
小矢部市	う後谷	後谷	上記以外	40	1.2	(純) 2.9	(純) 4.2							
			小矢部町			路	路				(周) 比 準	(周) 比 準		
	お岡	国道8号線沿い	農用地区域以外	40	1.9	(中) 12.8	(中) 19.4							
			農用地区域			1.5	(中) 22.6				(中) 34.9			
		農用地区域以外	(純) 12.8				(純) 19.4							
		農用地区域	1.3			(純) 3.5	(純) 5.4							
	上記以外			1.9	(周) 比 準	(周) 比 準								
	小神	県道小矢部・砺波線沿い			40	3.3	(中) 28.5	(中) 44.0						
		市道沿い		(純) 13.0			(純) 20.2							
		上記以外		1.8			(純) 3.5	(純) 5.4						
	農用地区域以外		路		路	(周) 比 準	(周) 比 準							
	農用地区域			3.3	(中) 16.2	(中) 24.9								
	上記以外		(純) 7.7		(純) 11.8									
	矢部	か金屋本江	県道砺波・小矢部線沿い		路	路								
			上記以外									1.5	(純) 3.5	(純) 5.4
			1丁目～2丁目											
	部	経田	県道小矢部・井波線沿い		40	2.4	(中) 18.5	(中) 26.9	純 2.4					
			農用地区域以外				(純) 11.4	(純) 17.7						
		農用地区域		1.8								(中) 11.0	(中) 16.8	
		農用地区域以外					(純) 7.5	(純) 11.6						
農用地区域		1.3	(純) 3.5	(純) 5.4										
上記以外			2.7	(周) 比 準	(周) 比 準									
農用地区域以外		2.3		(周) 比 準	(周) 比 準									
農用地区域			2.4	(中) 20.5	(中) 31.5									
上記以外の県、市道沿いで農用地区域以外		1.3		(中) 20.5	(中) 28.5									
上記以外			3.0	(純) 9.2	(純) 14.2									
市	き五社	県道小矢部・井波線沿い		40	3.0	(中) 22.2	(中) 31.4							
		農用地区域以外				(純) 9.2	(純) 14.2							
	農用地区域		1.6								(純) 3.5	(純) 5.4		
上記以外		2.3		(中) 16.0	(中) 24.7									
農用地区域以外			路	路	(周) 比 準	(周) 比 準								
農用地区域		2.3		(中) 16.0	(中) 24.7									

署名		砺波		適用地域名		市調の別	借地権割合(%)	評価方式又は評価倍率等				
市町村名	音順	町名又は大字名	丁目又は字名	宅地(倍)	田(倍)			畑(倍)	山原	林野(倍)		
小矢部市	こ	胡麻島	県道小矢部・井波線沿い	農用地区域	40	2.3	純 8.5	純 13.0	純 2.4			
			上記以外	1.4		純 3.5	純 5.4					
	さ	桜町	県道小矢部・押水線、県道小矢部・伏木港線沿い	一部	40	2.0	中 19.2	中 29.5				
				上記以外		2.0	中 11.0	中 16.8				
			坂又	旧国道沿い	農用地区域以外	40	1.4	周 比 準		周 比 準		
				農用地区域	1.4		純 12.8	純 19.4				
	し	新富町	城山町	上記以外	40	1.2	純 3.5	純 5.4				
				上記以外		1.2	純 3.5	純 5.4				
		島	県道小矢部・井波線沿い	農用地区域以外	40	2.6	周 比 準	周 比 準				
				農用地区域		2.1	中 22.2	中 34.4				
			上記以外	1.9		純 3.5	純 5.4					
		清	水	県、市道沿い	農用地区域以外	40	2.0	周 比 準		周 比 準		
					農用地区域		2.0	純 11.0		純 16.0		
			上記以外	農用地区域以外	1.4		中 13.5	中 20.7				
				農用地区域	1.4		純 3.5	純 5.4				
		新	西	県道小矢部・井波線沿い	農用地区域以外	40	1.9	周 比 準		周 比 準		
	農用地区域				1.9		純 14.9	純 22.6				
	上記以外の県、市道沿い			農用地区域以外	1.6		周 比 準	周 比 準				
	農用地区域		1.6	純 13.6			純 21.1					
	上記以外		農用地区域以外	1.6			中 31.5	中 48.6				
七	社		県道小矢部・戸出線沿い	農用地区域以外	40		4.5	中 21.2	中 30.2			
		農用地区域		4.5		純 9.2	純 14.2					
	上記以外	1.6	純 3.5	純 5.4								
せ	芹川	国道8号線沿い	農用地区域以外	40	1.2	周 比 準	周 比 準					
			農用地区域		1.2	純 13.9	純 21.2					

署名		砺波		適用地域名		市調の別	借地権割合(%)	評価方式又は評価倍率等				
市町村名	音順	町名又は大字名	丁目又は字名	宅地(倍)	田(倍)			畑(倍)	山原	林野(倍)		
小矢部市	せ	芹川	旧国道沿い、県道小矢部・戸出線沿い(北陸線以北)	農用地区域以外	40		周 比 準	周 比 準	純 2.4			
						1.7	周 比 準	周 比 準				
			県道小矢部・戸出線沿い(北陸線以南)			中 24.9	中 38.1					
						1.2	中 22.6	中 34.8				
			国道8号線と北陸線との間の県、市道沿い			農用地区域	1.2	純 14.9		純 22.6		
						上記以外	1.2	純 3.5		純 5.4		
			県道砺波・小矢部線沿い			農用地区域以外	3.3	周 比 準		周 比 準		
						農用地区域	3.3	純 11.9		純 18.3		
			た			高木出	上記以外	1.3		純 3.5	純 5.4	
							中央町	路		路	周 比 準	周 比 準
	ち	地崎	北陸線と国道8号線との間の市道沿い	農用地区域以外	40	2.6	中 23.7	中 32.8				
				農用地区域		2.6	純 12.8	純 19.4				
		上記以外	1.2	純 3.5		純 5.4						
		旧津沢町全域(上町、浦町、西町、中町、古清水)	1.2	周 比 準		周 比 準						
	つ	津沢	県道小矢部・戸出線沿い	農用地区域以外	40	2.7	中 24.5	中 32.4				
				農用地区域		2.7	純 9.2	純 14.2				
		上記以外	1.3	純 3.5		純 5.4						
			1.8	周 比 準		周 比 準						
	な	茄子島	県道小矢部・井波線沿い(砺波線交差点から元井善立まで)	農用地区域以外	40	1.9	周 比 準	周 比 準				
				農用地区域		1.9	純 13.6	純 21.1				
上記以外の道路沿い		2.0	中 28.0	中 43.5								
農用地区域		1.5	純 13.6	純 21.0								
に	西町	西福町	上記以外	40	1.5	純 3.5	純 5.4					
			1.5		周 比 準	周 比 準						
	西中	県道砺波・小矢部線沿い	農用地区域以外		40	4.0	中 17.7	中 27.4				
		農用地区域	4.0			純 9.5	純 14.7					
1.5	純 3.5	純 5.4										

署名		砺波		適用地域名		市調の別	借地権割合(%)	評価方式又は評価倍率等				
市町村名	音順	町名又は大字名	丁目又は字名	宅地(倍)	田(倍)			畑(倍)	山原	林野(倍)		
小矢部市	に	西中野	県道沿い	農用地区域以外	40	3.0	(中) 31.2	(中) 45.2	純 2.4			
			農用地区域	純 9.7			純 15.0					
			上記以外	1.5			純 3.5	純 5.4				
		西島	県道小矢部・井波線沿い	農用地区域以外			(中) 19.2	(中) 29.5				
			農用地区域	2.5			純 11.0	純 16.8				
			上記以外	1.4			純 3.5	純 5.4				
	野寺	県道砺波・小矢部線沿い	農用地区域以外	(中) 20.0	(中) 29.4							
		農用地区域	3.1	純 11.7	純 18.2							
		上記以外	1.4	純 3.5	純 5.4							
	野端	県、市道沿い		(周) 比 準	(周) 比 準							
		上記以外		(中) 23.5	(中) 36.5							
	畠中町			(周) 比 準	(周) 比 準							
は	植生	県道福光・小矢部線沿い(一部)		1.2	(中) 26.7	(中) 41.2						
		県道福光・小矢部線沿い(上記以外)		1.4	純 10.5	純 16.0						
		県、市道沿い	農用地区域以外	(中) 19.4	(中) 24.7							
	上記以外で字北反畝、字南反畝	農用地区域	1.2	純 10.5	純 16.0							
		農用地区域	1.2	純 3.5	純 5.4							
	上記以外			(周) 比 準	(周) 比 準							
ひ	東福町	国道8号線沿い		1.9	(中) 24.7	(中) 38.1						
		市道沿い(北陸線以北)	農用地区域以外	1.7	純 11.5	純 17.5						
		上記以外(")		1.9	純 3.5	純 5.4						
		農用地区域		1.8	(周) 比 準	(周) 比 準						
ふ	福久	県道砺波・小矢部線沿い	農用地区域以外	1.5	(中) 28.0	(中) 43.5						
		農用地区域		1.5	純 3.5	純 5.4						
		上記以外		1.5	純 3.5	純 5.4						
ほ	本町			路 路	(周) 比 準	(周) 比 準						
み	養輪	国・県道沿い	農用地区域以外	40	2.3	(中) 18.2	(中) 28.1					
		農用地区域	純 8.5			純 28.1						

署名		砺波		適用地域名		市調の別	借地権割合(%)	評価方式又は評価倍率等				
市町村名	音順	町名又は大字名	丁目又は字名	宅地(倍)	田(倍)			畑(倍)	山原	林野(倍)		
小矢部市	み	養輪	上記以外		40	1.5	(純) 3.5	(純) 5.4	純 2.4			
			八和町				(周) 比 準	(周) 比 準				
	や	柳原	県道小矢部・戸出線沿い	農用地区域以外	40	3.0	(中) 24.5	(中) 32.4				
			農用地区域	純 9.2			純 14.2					
			上記以外	1.9			純 3.5	純 5.4				
	わ	鷺ヶ島	県道砺波・小矢部線沿い	農用地区域以外	40	1.6	(周) 比 準	(周) 比 準				
			市道沿い				3.2	(中) 27.1		(中) 41.8		
			農用地区域				—	純 17.0		純 24.5		
			上記以外				1.5	純 3.5		純 5.4		
	和	沢	県道沿い		40	4.4	純 10.5	純 16.0				
			上記以外				1.4	純 3.5		純 5.4		
	上記以外				35	1.4	純 3.1	純 4.6				
福野町	い	院林	県道砺波・福光線沿い(農用地区域以外)		40	3.2	(周) 比 準	(周) 比 準	純 2.4			
			上記以外				2.3	純 3.3		純 5.7		
	う	浦町			50	2.1	—	—				
							1.8	—		—		
	え	駅前通り	駅～上町交差点		50	1.6	(周) 比 準	(周) 比 準				
							1.5	—		—		
	か	上町	砺波信用金庫から富山相互銀行福野支店まで		50	2.1	—	—				
			岩尾食料品店から定塚靴店までの内上記を除く道路沿い				1.6	—		—		
	し	柴田屋	上記以外		40	1.6	(周) 比 準	(周) 比 準				
			バイパス沿い				2.2	(周) 比 準		(周) 比 準		
			安居線(二日町境から旅川まで)沿い				1.4	—		—		
	下	吉江	小矢部線沿い(農用地区域以外)		40	1.5	純 3.3	純 5.7				
上記以外				3.3			(周) 比 準	(周) 比 準				
県道砺波・福光線沿い			下吉江公民館から才川機工まで	8.0			(周) 比 準	(周) 比 準				
た	高儀	上記以外		40	1.6	純 3.3	純 5.7					
		県道砺波・福光線沿い、高儀駅前から県道及び砺波線まで				1.6	(周) 比 準	(周) 比 準				

署名		砺波		適用地域名		評価方式又は評価倍率等								
市町村名	音順	町名又は大字名	丁目又は字名	市調の別	借地権割合(%)	宅地(倍)	田(倍)		畑(倍)	山原	林野(倍)			
							(周)比準	(純)比準						
福	た	高儀	バイパス沿い	農用地区域以外	40	1.3	(周)比準	(周)比準	15.2					
			農用地区域				(純)比準	(純)比準						
			上記以外				(周)比準	(周)比準						
	辰己町	田尻	県道福光・砺波線沿い		50	8.0	(周)比準	(周)比準						
			上記以外				(純)比準	(純)比準						
	ち	寺家	バイパス線及び県道西勝寺・福野線沿い(農用地区域以外)		40	2.2	(周)比準	(周)比準	5.7					
			上記以外				(純)比準	(純)比準						
		寺家新屋敷	バイパス線及びその東側(町側)				1.7	(周)比準	(周)比準			19.5		
			上記を除く農用地区域以外					(純)比準	(純)比準					
	野	な	七ツ屋			50	1.8	(周)比準	(周)比準					
				上記以外				(純)比準	(純)比準					
		の	苗島	旧加越線の以北及び同線の以南の県、町道沿い(農用地区域以外)		40	1.5	(周)比準	(周)比準	5.7		2.4		
上記以外				(純)比準	(純)比準									
野尻		バイパス及び県道沿い		40	1.4	(周)比準	(周)比準	15.0						
		上記以外				(純)比準	(純)比準							
町		ふ	二日町	バイパス沿い及びバイパスと県道の間の道路沿い	農用地区域以外	40	2.1	(周)比準	(周)比準	15.9				
				農用地区域				(純)比準	(純)比準					
		上記以外		(周)比準	(周)比準	10.0								
		上記以外		(純)比準	(純)比準									
		ほ	本江	住宅団地		30	2.5	(周)比準	(周)比準					
				上記以外				(純)比準	(純)比準					
	ま	松原本町(松原)	県道沿い(農用地区域以外)		40	2.2	(周)比準	(周)比準						
			上記以外				(純)比準	(純)比準						
	み	南町			50	2.0	(周)比準	(周)比準						
			上記以外				(純)比準	(純)比準						
や	八塚	県道福野・城端線沿い		40	1.4	(周)比準	(周)比準	5.7						
		上記以外				(純)比準	(純)比準							
よ	横町	銀行角から伊藤呉服店まで		50	1.9	(周)比準	(周)比準			-				
		石黒履物店から平野呉服店まで				(純)比準	(純)比準							

署名		砺波		適用地域名		評価方式又は評価倍率等						
市町村名	音順	町名又は大字名	丁目又は字名	市調の別	借地権割合(%)	宅地(倍)	田(倍)		畑(倍)	山原	林野(倍)	
							(周)比準	(純)比準				
福	よ	横町	中島商店からバイパスまで	市調の別	50	2.5	(周)比準	(周)比準	-			
			上記以外				(純)比準	(純)比準				
			上記以外				(周)比準	(周)比準				
城	い	泉沢	国道304号線及びバイパス沿い	農用地区域以外	55	2.0	(周)比準	(周)比準	36.8		-	
			農用地区域				(純)比準	(純)比準				
	上記以外		(周)比準	(周)比準	2.5							
	上記以外		(純)比準	(純)比準								
	お	大鋸屋	国道304号線沿い		55	2.1	(周)比準	(周)比準	36.8		-	
			農用地区域以外				(純)比準	(純)比準				
		農用地区域		(周)比準			(周)比準	14.4				
		上記以外		(純)比準			(純)比準					
	大宮野	県、町道沿い		60	3.6	(周)比準	(周)比準					
		農用地区域				(純)比準	(純)比準					
	上記以外		(周)比準	(周)比準	6.2		2.5					
	上記以外		(純)比準	(純)比準								
端	大窪	県道福野・城端線沿い	農用地区域以外	50	4.0	(周)比準	(周)比準	29.5		-		
		農用地区域	(純)比準			(純)比準						
	上記以外		(周)比準			(周)比準	15.2					
	上記以外		(純)比準			(純)比準						
か	金戸	県道野口・城端停車場線沿い	野田境から神本酒店まで(農用地区域以外)	55	2.5	(周)比準	(周)比準	-				
		南砺農協スタンドから野口境まで	(純)比準			(純)比準						
		農免道路沿い				(周)比準	(周)比準					
	農免道路沿い		(純)比準			(純)比準						
	農免道路沿い		(周)比準			(周)比準						
	農免道路沿い		(純)比準			(純)比準						
川島	駐車場線沿い		60	1.8	(周)比準	(周)比準						
	農用地区域				(純)比準	(純)比準						
き	北野	南砺農協北野支所から北野バス停まで	農用地区域以外	55	2.4	(周)比準	(周)比準	26.7		-		
		北野バス停隣から長楽寺境まで				(純)比準	(純)比準					
	上記以外					(周)比準	(周)比準					
	上記以外					(純)比準	(純)比準					
上記以外		(周)比準	(周)比準	6.2		2.5						
上記以外		(純)比準	(純)比準									

署名		砺波		適用地域名		評価方式又は評価倍率等				
市町村名	音順	町名又は大字名	丁目又は字名	市調の別	借地権割合(%)	宅地	田	畑	山原	林野
						(倍)	(倍)	(倍)		(倍)
城端町	こ	是安	国道304号線沿い		60	3.2	(周)比準	(周)比準		
			県道城端・福野線沿い	農用地区域以外		5.5	(純)11.8	(純)29.7		—
				農用地区域						
			町道農免道路沿い	農用地区域以外		4.5	(周)比準	(周)比準		
	農用地区域	(純)11.8		(純)29.7						
	上記以外			(純)2.9	(純)6.2	(純)2.5				
	さ	栄町	国道304号線及び県道野口城端停車場線沿い		60	1.8	(周)比準	(周)比準		
			上記以外			2.4				
	し	新町	国道304号線沿い		60	2.2	(周)比準	(周)比準		
			上記以外			2.4				
	せ	千福新	農免道路沿い、県道才川七・城端線沿い		40	3.5	(純)2.9	(純)6.2		
			上記以外			1.5		(純)2.5		
	た	大工町	国道304号線沿い		60	2.4				
			上記以外			1.3				
	ち	長楽寺	県道城端・庄川線沿い	農用地区域以外	40	1.7	(純)2.9	(純)6.2	(純)2.5	
農用地区域			1.4							
上記以外					2.4					
て	出丸町	出丸三差路から広小路交差点まで		60	2.4					
		上記以外			(周)比準	(周)比準				
に	西上町	佐竹呉服店から山下洋服店まで		60	1.7					
		城端別院前通り別院から長谷川履物店まで			2.1					
	上記以外									
	西下町	中越信用組合城端支店から石屋魚店まで			1.7					
		広小路バス停から松原衣料品店まで								
	中越信用から堂前正一まで				2.0					
上記以外										
西新田	国道304号線沿い			1.6						
	西新田通り			1.9						
	上記以外			1.5	(周)比準	(周)比準				

署名		砺波		適用地域名		評価方式又は評価倍率等				
市町村名	音順	町名又は大字名	丁目又は字名	市調の別	借地権割合(%)	宅地	田	畑	山原	林野
						(倍)	(倍)	(倍)		(倍)
城端町の野田	に	西新田町	国道304号線沿い		60	1.5				
			野口	県道野口・城端停車場線沿い		4.0	(周)比準	(周)比準		
				県道才川七・城端線沿い						
	野田	農用地区域	60	1.7	(純)8.7	(純)19.2				
		上記以外		(純)2.9	(純)6.2	(純)2.5				
		栄町境から加越能バス営業所まで(農用地区域以外)		1.9	(周)比準	(周)比準				
	同営業所隣から金戸境まで(農用地区域以外)	2.4								
	野田	農用地区域	60	—	(純)12.9	(純)29.0				
		農用地区域以外		3.4	(周)比準	(周)比準				
	野下	農用地区域	60	3.4	(純)12.9	(純)29.0				
		農用地区域以外		1.7	(中)27.3	(中)61.1				
	野下町	農用地区域	60	1.7	(純)2.9	(純)6.2				
		農用地区域以外		1.8	(周)比準	(周)比準				
	信末	県道才川七・城端線沿い	60	1.8	(周)比準	(周)比準				
		城端小学校前通り		2.2	(中)22.0	(中)33.8				
東上町	県道才川七・城端線沿い	60	1.4	(周)比準	(周)比準					
	東上町通り		1.4	(周)比準	(周)比準					
東下町	東下町通り	60	40	(純)2.9	(純)6.2	(純)2.5				
	イマイパン広小路店から水月亭を経て沢田治平方まで		1.8							
東新田	別院前通り	60	1.8							
	北陸銀行から野村孝吉方まで		1.6	(周)比準	(周)比準					
は	宮田魚店から杉井滋夫方まで	60	1.6	(周)比準	(周)比準					
	上記以外		1.7							
細木	分譲住宅団地	60	1.9							
	上記以外		2.1	(周)比準	(周)比準					
国道304号線沿い	農用地区域以外	55	3.1							
	農用地区域		(純)12.2	(純)27.8						

署名		砺波		適用地域名				評価方式又は評価倍率等						
市町村名	音順	町名又は大字名	丁目又は字名	市調の別	借地権割合(%)	宅地(倍)	田(倍)		畑(倍)	山原	林野(倍)			
							(中)	(純)						
城端町	ほ	細木	農免道路沿い	農用地区域以外	55	3.9	(中) 18.6	(中) 29.4			—			
				農用地区域			(純) 12.2	(純) 27.8						
			上記以外				(純) 2.9	(純) 6.2				(純) 2.5		
	み	南町	国道304号線沿い		60	2.5	(周) 比 準	(周) 比 準						
			上記以外				(中) 30.0	(中) 52.0						
	り	理休	県道城端・庄川線沿い		60	2.3	(周) 比 準	(周) 比 準			—			
			バイパス沿い				(周) 比 準	(周) 比 準						
			農用地区域				(純) 14.1	(純) 35.9						
			上記以外				(純) 2.9	(純) 6.2				(純) 2.5		
	上記以外				40	1.6	(純) 2.8	(純) 6.1	(純) 2.3					
井波町	あ	愛農	県道福光・井波線沿い		40	1.2								
			上記以外									1.4	(純) 3.1	(純) 4.9
	今	里	県道福光・井波線沿い		60	1.6								
			上記以外									1.4	(周) 比 準	(周) 比 準
			今	町								1区~2区		2.1
	3区	一号環状線沿い			60	1.4								
		県道庄川・城端線沿い												
	上記以外		1.7											
	い	岩屋	4区		50	2.9					—			
			国道156号線沿い	農用地区域以外								2.2	(純) 11.5	(純) 21.5
				農用地区域										
			県道砺波線沿い									2.0		
	上記以外		1.6											
	院	瀬見			40	1.1					(純) 2.2			
			県道城端・庄川線沿い									(純) 3.1	(純) 4.9	
上記以外														
お	沖	県道小矢部・井波線沿い		60	1.5					—				
		上記以外									1.3	(純) 2.2		

署名		砺波		適用地域名				評価方式又は評価倍率等							
市町村名	音順	町名又は大字名	丁目又は字名	市調の別	借地権割合(%)	宅地(倍)	田(倍)		畑(倍)	山原	林野(倍)				
							(中)	(純)							
井波町	か	金土	一号環状線沿い	農用地区域以外	60	1.8									
				農用地区域								(周) 比 準	(周) 比 準		
			県道城端線沿い									(純) 13.5	(純) 22.2	(純) 2.7	
			上記以外									(中) 20.0	(中) 34.1		
	北	市	県道福光・井波線沿い		40	1.9					(純) 2.2				
			上記以外									(純) 3.1	(純) 4.9		
	北	川			60	1.6					—				
												(周) 比 準	(周) 比 準		
	北	新町			40	1.5					(純) 2.7				
												(純) 16.0	(純) 26.7		
木	崎野	一号環状線沿い	農用地区域以外	60	1.5					(純) 2.2					
			農用地区域								(中) 17.1	(中) 46.0			
上記以外			農用地区域												
さ	三清	県道福光・井波線沿い		60	1.4					(純) 2.2					
		上記以外									(純) 3.1	(純) 4.9			
志	観寺			60	1.4					—					
		1区	六角堂から丹波薬局まで								60	1.9			
			上記以外												
		2区	旧加越線から六角堂まで								60	1.4			
県道沿い			(周) 比 準	(周) 比 準											
上記以外															
下	新町	六角堂から吉田ホームセンターを経て環状線までの道路沿い		60	1.8					—					
		上記以外									1.4	(周) 比 準	(周) 比 準		
信	農	県道福光・井波線沿い		40	1.3					(純) 2.2					
		上記以外									(純) 3.1	(純) 4.9			
清	水明	国道156号線沿い		50	1.6					(純) 28.7					
		上記以外									1.3	(純) 3.1	(純) 4.9		
す	末広町	六角堂から吉田ホームセンターを経て環状線までの道路沿い		60	1.8					—					
		上記以外									1.4	(周) 比 準	(周) 比 準		

署名		砺波		適用地域名		市調の別	借地権割合(%)	評価方式又は評価倍率等				
市町村名	音順	町名又は大字名	丁目又は字名	宅地(倍)	田(倍)			畑(倍)	山原	林野(倍)		
井	せ	清玄寺	町道院瀬見線沿い	1.2								
			上記以外	1.3	純 3.1	純 4.9	純 2.2					
	た	谷	町道院瀬見線沿い	1.5								
			上記以外	1.3								
	つ	坪野	県道砺波線沿い	農用地区域以外	2.6	(周)比準	(周)比準					
				農用地区域		純 12.5	純 26.5					
			一号環状線(東廻り)沿い	農用地区域以外	1.8	(周)比準	(周)比準					
				農用地区域		純 12.5	純 26.5					
			一号環状線(西廻り)沿い	農用地区域以外	1.5	(周)比準	(周)比準					
				農用地区域		純 12.5	純 26.5					
			県道小矢部・井波線沿い	農用地区域以外	1.4	(周)比準	(周)比準					
				農用地区域		純 12.5	純 26.5					
上記以外	農用地区域以外	1.4	(中) 26.7	(中) 59.2	純 2.2							
	農用地区域		純 3.1	純 4.9								
波	な	中 新 町	県道小矢部・井波線沿い	60								
			上記以外		1.3							
	縄の内	県道砺波線沿い	50	1.9	純 3.1	純 4.9						
		上記以外				純 2.2						
町	に	西 町		1.3								
					(周)比準	(周)比準						
	は	畠 方		1.5								
							純 2.7					
	ふ	藤 橋	一号環状線沿い	60	1.3	(中) 25.5	(中) 39.3					
			上記以外									
は	本 町	県道小矢部・井波線沿い	50	1.2	(周)比準	(周)比準	純 2.7					
		上記以外										
ま	松 島	一号環状線沿い	50	2.2	純 16.0	純 27.5						
		上記以外		1.3	純 3.1	純 4.9						
松 林	国道156号線沿い	50	2.2	純 16.0	純 27.5							
	上記以外		1.3	純 3.1	純 4.9							
松原上野	国道156号線沿い	50	2.2	純 16.0	純 27.5							

署名		砺波		適用地域名		市調の別	借地権割合(%)	評価方式又は評価倍率等				
市町村名	音順	町名又は大字名	丁目又は字名	宅地(倍)	田(倍)			畑(倍)	山原	林野(倍)		
井	ま	町 並	松原上野	50	上記以外	1.3	純 3.1	純 4.9				
			一号環状線沿い		農用地区域以外	1.6	(周)比準	(周)比準				
					農用地区域		純 15.5	純 23.5	純 2.7			
			上記以外		純 3.1	純 4.9						
	む	六 日 町	山下	50	1.3							
					2.0							
	波	や 山 見	山見	下山見	60	山見通り沿い	1.8					
						県道砺波線沿い	1.4	(周)比準	(周)比準			
				上記以外		2.1						
				上山見		山見通り沿い	1.4					
			上記以外		2.1							
			山見	山見	山見通り沿い	60	農用地区域以外					
農用地区域							純 16.0	純 25.2				
野村外科病院から井波小学校まで					農用地区域以外		1.7	(周)比準	(周)比準			
農用地区域	純 16.0	純 25.2										
県道城端・庄川線沿い	農用地区域以外	1.7	(周)比準	(周)比準								
	農用地区域		純 16.0	純 25.2								
県道福光・井波線沿い	農用地区域以外	1.6	(周)比準	(周)比準								
	農用地区域		純 16.0	純 25.2								
上記以外		農用地区域以外	1.6	純 3.1	純 4.9							
よ	八 日 町	県道小矢部・井波線沿い	50									
		上記以外		1.3	(周)比準	(周)比準						
れ	蓮 代 寺	町道沿い	50									
		上記以外		1.3	(周)比準	(周)比準						
上記以外			40	1.4	純 3.1	純 4.9	純 2.2					
上記以外			40	1.4			純 2.0					
庄川町	あ 青 島	大浦染物店から井波信用組合庄川支店まで 第一編物から井波タクシー庄川営業所まで	60	1.7								
				1.4	(周)比準	(周)比準						

署名		砺波		適用地域名				評価方式又は評価倍率等									
市町村名	音順	町名又は大字名	丁目又は字名	市調の別	借地権割合(%)	宅地(倍)		畑(倍)		山原	林野(倍)						
						宅地(倍)	田(倍)	畑(倍)	山原								
庄	あ	青島	庄川町農協交差点から二万石用水まで及び県道新湊・庄川線まで		60	1.2	周比準		周比準		純	—					
							上記以外で県、町道沿い(農用地区域以外)										
							上記以外		農用地区域以外	農用地区域			(中) 16.8	(中) 30.0			
	い	筏	県道庄川・砺波線沿い	農用地区域以外 農用地区域		40	1.8	(中) 9.5 (中) 24.0		純 2.0							
								上記以外		純 3.0	純 3.8						
	川	か	金屋	大浦染物店から井波信用組合庄川支店まで		60	1.7	—		—							
								国道156号線沿い									
								県道庄川・城端線沿い		農用地区域以外	農用地区域			1.8	(周比準)	(周比準)	
								庄川電機(株)庄川店から吉田鉄工所を経て国道156号線まで									
								庄川モーターズから木村産業を経て国道156号線まで									
								上田畳店から庄川小学校グラウンド前を経て舟戸橋まで									
こ		五ヶ	町道岩黒線沿いの農用地区域以外	上記以外の旧町部		30	1.8	(中) 16.8 (中) 29.4		純 2.0							
								上記以外		純 7.6	純 16.0						
								上記以外		(中) 14.0	(中) 25.8			純 2.0			
								上記以外		純 4.3	純 8.5						
								国道156号線沿い		純 3.0	純 3.8			(中) 15.2			
								上記以外		純 2.0				純 2.0			
し	野	国道156号線沿い	農用地区域以外 農用地区域		40	1.8	(中) 35.0 (中) 65.7		—								
							上記以外		純 7.6	純 12.9							
							上記以外		純 3.0	純 3.8			純 2.0				
							県道新湊・庄川線沿い		農用地区域以外				純 2.0				

署名		砺波		適用地域名				評価方式又は評価倍率等							
市町村名	音順	町名又は大字名	丁目又は字名	市調の別	借地権割合(%)	宅地(倍)		畑(倍)		山原	林野(倍)				
						宅地(倍)	田(倍)	畑(倍)	山原						
庄	し	庄	県道新湊・庄川線沿い	農用地区域	40	1.8	純 3.0		純 3.8		純	2.0			
			上記以外												
			国道156号線沿い						2.9	純 10.0			純 17.1	—	
	て	天正	上記以外			40	1.6			純 2.0					
				県道庄川・砺波線沿い						1.8	純 3.0			純 3.8	—
				上記以外						1.6					
	川	三	谷	県道新湊・庄川線沿い	農用地区域以外	30	1.8	(中) 18.8 (中) 41.7		純 2.0					
				農用地区域											
				上記以外											
		み	名ヶ原	町道沿い	上記以外		30	1.6	純 3.0		純 3.8		純	6.5	
									純 2.0						
									上記以外						
井	井口村	井口	県道城端・庄川線沿いで農用地区域以外		40	2.1	(中) 24.8 (中) 56.1								
			池尻	県道沿い											
			し蛇喰	県道沿い			3.8	純 2.8	純 5.0	純 1.7					
			み宮後	県道城端・庄川線沿い											
			上記以外				30	1.3							
平	か	上梨	国道156号線沿い	岩崎酒店から村上家まで	40	5.7									
			上記以外						5.2						
			上記以外						1.3						
	し	下梨	国道156号線沿い	平村役場前から下梨バス停まで	上記以外	40	3.7			純 1.7					
								純 2.8		純 5.0					
								7.1		6.1					
な	夏焼	林道{下出入谷線}沿い	山の神線	上記以外	20	1.3			(中) 18.4						
							純 1.7								
							上記以外								

署名		砺波		適用地域名		評価方式又は評価倍率等				
市町村名	音順	町名又は大字名	丁目又は字名	市調の別	借地権割合(%)	評価方式又は評価倍率等				林野(倍)
						宅地(倍)	田(倍)	畑(倍)	山原	
上平村	に西赤尾 み皆 上記以外	尾	国道156号線沿い	/	40	3.9				純 1.7
			国道156号線沿い		20	3.0	純 2.8	純 5.0		
						1.2				
利賀村	と利賀 上記以外	賀	県道水無・庄川線沿い	/	30	2.4			純 1.7	
					20	1.3	純 2.8	純 5.0		
福光町	あ	荒木町	福光線から福光大橋まで(駅前通り)	/	50	2.0			純 2.6	
			国・県道沿い			3.7	(周)比準	(周)比準		
			上記以外			3.3				
	か	神田町	荒木	国・県・町道沿い	/	50	3.7	純 14.6	純 33.4	純 2.6
				農用地区域以外			3.5	(中) 23.5	(中) 44.0	
				農用地区域			3.0	純 5.2	純 8.8	
				上記以外			3.0			
	い	和泉	遊部	バイパス沿い	/	40	4.2			純 2.6
				上記以外			4.8	(周)比準	(周)比準	
	か	観音町	遊部	県道沿い	/	40	4.5			純 2.6
				町道沿い(農用地区域以外)			4.0	(中) 25.7		
	こ	小院瀬見	遊部川原	上記以外	/	40	3.0	純 3.8		純 2.6
				県道及び農免道路沿い			3.4	(周)比準	(周)比準	
	こ	小院瀬見	和泉	県道福岡・福光線沿い	/	60	2.5	(中) 17.0		純 2.6
				上記以外			4.4	(周)比準	(周)比準	
	こ	小院瀬見	観音町	バイパス沿い	/	50	2.3	純 3.8	純 6.4	純 2.6
				上記以外			4.2			
	こ	小院瀬見	川原町	バイパス沿い	/	50	2.6			純 2.6
				上記以外			3.4	(周)比準	(周)比準	
	こ	小院瀬見	神田町	バイパス沿い	/	50	5.2			純 2.6
上記以外				3.5						
こ	小院瀬見	神田町	バイパスの南側(町側)	/	40	3.5	(中) 21.5		純 2.6	
			バイパスの北側			3.5	(中) 18.0	(中) 25.0		
こ	小院瀬見	開発	県道及び町道沿い	/	40	1.7	純 3.8	純 6.4	純 2.6	
			上記以外			1.7	純 3.8	純 6.4		
こ	小院瀬見	開発	上記以外	/	30	1.6	純 3.1	純 4.6	純 10.0	

署名		砺波		適用地域名		評価方式又は評価倍率等				
市町村名	音順	町名又は大字名	丁目又は字名	市調の別	借地権割合(%)	評価方式又は評価倍率等				林野(倍)
						宅地(倍)	田(倍)	畑(倍)	山原	
福光町	こ	五宝町		/	50	3.0			純 2.6	
						3.5	(周)比準	(周)比準		
	さ	坂本	国、県道沿いの農用地区域以外	/	40	1.7	純 8.2		純 2.6	
			上記以外			純 3.8	純 6.4			
	し	新町	福光信用農協から清水学文堂まで	/	50	2.5			純 2.6	
			上記以外			2.7				
	た	高宮	県道沿い	/	50	3.9	(中) 25.5		純 2.6	
			上記以外			2.8	(純) 5.2			
	ち	中央通り	国道304号線沿い	/	60	3.5	(周)比準	(周)比準	純 2.6	
			上記以外			4.1				
つ	角田町	県道白中・福光線沿い(農用地区域以外)	/	60	2.5	(純) 5.2	(純) 8.8	純 2.6		
		上記以外			1.5					
な	中ノ江	中央通り	/	50	10.0			純 2.6		
		バイパス沿い			2.5	(周)比準	(周)比準			
な	中ノ江	上記以外	/	40	6.9			純 2.6		
		国、県道沿い			(中) 19.2					
に	西町	農用地区域以外	/	50	3.0	純 10.0		純 2.6		
		農用地区域			(純) 5.2	(純) 8.8				
ひ	東町	上記以外	/	60	2.7	(周)比準	(周)比準	純 2.6		
					1.5					
ま	松木	三差路より槍乃先酒店まで	/	60	1.8			純 2.6		
		滝谷正一より大橋はるまで			2.4					
ま	松木	ヒサト化粧品店より神成屋まで	/	40	1.5			純 2.6		
		上記以外			2.5					
ま	松木	国、県道沿い	/	40	2.3	(中) 18.0		純 2.6		
		農用地区域以外			2.3	純 8.2				
ま	松木	農用地区域	/	40	3.8	純 3.8	純 6.4	純 2.6		
		上記以外			3.8	純 3.8	純 6.4			
ま	松木	県道福岡・福光線沿い	/	40	5.2	(周)比準	(周)比準	純 2.6		
					5.2	(周)比準	(周)比準			

署名		砺波		適用地域名		評価方式又は評価倍率等							
市町村名	音順	町名又は大字名	丁目又は字名	市調の別	借地権割合(%)	評価方式又は評価倍率等			山原	林野(倍)			
						宅地(倍)	田(倍)	畑(倍)					
福光町	ま	松木	上記以外		40	2.3	純	3.8	純	6.4			
			味噌屋町				福光信用金庫から名村精肉店まで	50	2.7	—			—
			宮脇町				上記以外						
	や	八幡	県道福岡・福光線沿い	40	5.2	(周)比準	(周)比準						
			上記以外		2.3	純	3.8			純	6.4		
	よ	吉江中	国道304号線沿い	30	9.9	純	10.2	純	15.6	純	2.6		
			上記以外		1.7	純	3.1	純	4.6				
			田中より農免道路交差点まで農免道路交差点より福野町境まで		50	3.5	(周)比準	(周)比準					
	上記以外	3.1	純	14.6		—							
			農用地区域以外	50	3.8		(中)	14.6	—				
		農用地区域	2.8		純	3.8							
			30	1.7	純	3.1	純	4.6					
福岡町	あ	旭町	上記以外		50	1.5	(周)比準	(周)比準					
			赤丸				県道小矢部・城光寺線及び県道花尾・上渡線沿い(農用地区域以外)	30			7.4	(中)12.0	(中)19.0
			上記以外				1.4						
	え	江尻	国道8号線沿い	40	1.8	(周)比準	(周)比準						
			荒屋敷		旧国道沿い	5.0							
			旧国道の以南		1.8		(中)15.0			(中)23.0			
	お	大野	県道砺波・福岡線沿い	50	3.6	純	10.5	純	15.8	純	2.6		
			上記以外		1.5	純	3.5	純	5.8				
		大	大滝	国道8号線沿い	40	1.2	(周)比準	(周)比準					
				上記以外		2.4	(中)17.0	(中)28.0					
大		大滝	国道8号線沿い	40	1.8	(周)比準	(周)比準						
			県道福岡・福光線沿い		5.1			純	3.5	純	5.8		
			県道岡・笹川線沿い		3.0			純	3.5	純	5.8		

署名		砺波		適用地域名		評価方式又は評価倍率等									
市町村名	音順	町名又は大字名	丁目又は字名	市調の別	借地権割合(%)	評価方式又は評価倍率等			山原	林野(倍)					
						宅地(倍)	田(倍)	畑(倍)							
福岡町	お	大滝	上記以外の北陸線以北		40	2.0	(中)20.0	(中)33.3							
			上記以外				純	3.5			純	5.8			
			県道砺波・福岡線沿い(農用地区域以外)				(周)比準	(周)比準							
	か	上養	上記以外	50	3.9	純	3.5	純	5.8						
			上記以外		1.2	(周)比準	(周)比準								
	し	下養	県道沿い(農用地区域以外)	40	1.9	1.6	純	10.5	純	15.8					
			上記以外		3.9		1.7	(周)比準	(周)比準						
			国道8号線沿い		2.4					(中)26.0	(中)41.0				
	す	末広町	北陸線以北	50	1.5	純	3.5	純	5.8						
			上記以外		1.2	(周)比準	(周)比準								
福岡町	ち	中央町	上記以外		50	1.2	(周)比準	(周)比準							
			つ土屋				県道小矢部・城光寺線沿いと小矢部川橋詰から土屋交差点までの道路沿い(農用地区域以外)	40			4.0	(中)16.0	(中)26.0	純	2.6
			農用地区域				純					3.2	純		
	な	中島町	上記以外	50	1.5	純	3.5	純	5.8						
			上記以外		1.2	(周)比準	(周)比準								
	は	橋上町	県道沿い	50	2.2	1.3	(周)比準	(周)比準							
			上記以外		1.0										
旧国道沿い(福岡橋詰から山崎幸夫まで)			1.3												
ほ	本領	国道8号線沿い	40	2.3	1.8	(中)21.0	(中)34.8								
		農用地区域以外		純		3.5	純	5.8							
		上記以外		5.6		(中)16.0	(中)26.0								
み	三日市	県道小矢部・城光寺線沿い(農用地区域以外)		5.6	(中)16.0	(中)26.0									

署名		砺波		適用地域名		評価方式又は評価倍率等				
市町村名	音順	町名又は大字名	丁目又は字名	市調の別	借地権割合(%)	評価方式又は評価倍率等				林野(倍)
						宅地(倍)	田(倍)	畑(倍)	山原	
福	み	三日市	上記以外	/	40	1.5	純 3.5	純 5.8	純 2.6	
	も	元町			50	1.3	(周)比準	(周)比準		
岡	や	矢部	県道砺波線沿い		40	5.0	純 11.5	純 16.8		
			上記以外				純 3.5	純 5.8		
町	わ	早稲田町			50	1.3	(周)比準	(周)比準		
	上	記以外			30		純 3.5	純 5.8		

署名		適用地域名		評価方式又は評価倍率等						
市町村名	音順	町名又は大字名	丁目又は字名	市調の別	借地権割合(%)	評価方式又は評価倍率等				林野(倍)
						宅地(倍)	田(倍)	畑(倍)	山原	

II. 路線価設定地域図の部

地 域 区 分	通 用 地 域	正 面 路 線 価 (1平方メートル当り)					
		6万円以上	5万円以上	4.5万円以上	4万円以上	3.5万円以上	3万円以上
	富山市	60	50	50	—	—	—
	高岡市	60	60	60	60	—	—
駅前街、高度商業、普通商業	氷見市	60	60	60	—	—	—
	砺波市、新湊市	50	50	50	50	—	—
及び併用住宅の各地域	滑川市	—	60	50	—	—	—

税務署名	市 町 名	頁	税務署名	市 町 名	頁
富 山	富 山 市	II - 9		高 岡 市 (伏木地区)	II - 200
魚 津	魚 津 市	II - 142	高 岡	氷 見 市	II - 210
	黒 部 市	II - 152		新 湊 市	II - 219
	滑 川 市	II - 163		砺 波	砺 波 市
高 岡	高 岡 市 (高岡地区)	II - 180	小 矢 部 市		II - 238

II. 雜圖寶號圖の部

研究報告目次

頁	各 項 市	各 種 券 類	頁	各 項 市	各 種 券 類
1-300	市 野 高 (野 野 木 丸)	種 類	1-3	市 田 富	山 富
1-310	市 野 水		1-118	市 野 高	山 富
1-319	市 野 野		1-183	市 野 高	
1-330	市 野 野	種 類	1-189	市 田 富	山 富
1-338	市 野 天 小		1-190	市 野 高 (野 野 木 丸)	山 富

（適用上）の留意事項

1. 各図の路線価は1平方メートル当たりとし、1,000円単位で示した。
ただし、2万円以下は、1,000円単位で100円位まで表示した。
2. 路線価設定地域内の地区区分の適用地域は、道路を中心としての全地域とする。
3. 路線価設定地域内の借地権割合は次による。

地 域 区 分	適 用 地 域	正 面 路 線 価 （1平方メートル当たり）					
		6万円以上	3万円以上	1.5万円以上	9千円以上	3千円以上	1.5千円以上
繁華街、高度商業、普通商業 及び併用住宅の各地域	富山市	60%	50%	50%	—%	—%	—%
	高岡市	60	60	60	60	—	—
	氷見市、新湊市	60	60	60	—	—	—
	魚津市、黒部市	50	50	50	50	—	—
	滑川市	—	50	50	—	—	—
	砺波市	—	50	50	50	45	—
上記以外の地域	富山市	50	50	50	50	45	—
	高岡市	50	50	50	50	50	—
	魚津市	—	50	50	50	45	—
	滑川市	—	50	50	50	45	40
	黒部市	—	—	50	50	45	—
	砺波市	—	—	50	50	45	—
	氷見市	—	—	50	50	50	—
	新湊市	—	50	50	50	50	—
	小矢部市	—	—	45	40	40	35

地区区分	普通商業地区	普通住宅地区	中小工業地区	大工業地区
100.00以上	1.00	1.00	1.00	1.00
100.00以下	0.99	0.99	0.99	0.99
100.00以下	0.98	0.98	0.98	0.98
100.00以下	0.97	0.97	0.97	0.97
100.00以下	0.96	0.96	0.96	0.96
100.00以下	0.95	0.95	0.95	0.95
100.00以下	0.94	0.94	0.94	0.94
100.00以下	0.93	0.93	0.93	0.93
100.00以下	0.92	0.92	0.92	0.92
100.00以下	0.91	0.91	0.91	0.91
100.00以下	0.90	0.90	0.90	0.90
100.00以下	0.89	0.89	0.89	0.89
100.00以下	0.88	0.88	0.88	0.88
100.00以下	0.87	0.87	0.87	0.87
100.00以下	0.86	0.86	0.86	0.86
100.00以下	0.85	0.85	0.85	0.85
100.00以下	0.84	0.84	0.84	0.84
100.00以下	0.83	0.83	0.83	0.83
100.00以下	0.82	0.82	0.82	0.82
100.00以下	0.81	0.81	0.81	0.81
100.00以下	0.80	0.80	0.80	0.80
100.00以下	0.79	0.79	0.79	0.79
100.00以下	0.78	0.78	0.78	0.78
100.00以下	0.77	0.77	0.77	0.77
100.00以下	0.76	0.76	0.76	0.76
100.00以下	0.75	0.75	0.75	0.75
100.00以下	0.74	0.74	0.74	0.74
100.00以下	0.73	0.73	0.73	0.73
100.00以下	0.72	0.72	0.72	0.72
100.00以下	0.71	0.71	0.71	0.71
100.00以下	0.70	0.70	0.70	0.70
100.00以下	0.69	0.69	0.69	0.69
100.00以下	0.68	0.68	0.68	0.68
100.00以下	0.67	0.67	0.67	0.67
100.00以下	0.66	0.66	0.66	0.66
100.00以下	0.65	0.65	0.65	0.65
100.00以下	0.64	0.64	0.64	0.64
100.00以下	0.63	0.63	0.63	0.63
100.00以下	0.62	0.62	0.62	0.62
100.00以下	0.61	0.61	0.61	0.61
100.00以下	0.60	0.60	0.60	0.60
100.00以下	0.59	0.59	0.59	0.59
100.00以下	0.58	0.58	0.58	0.58
100.00以下	0.57	0.57	0.57	0.57
100.00以下	0.56	0.56	0.56	0.56
100.00以下	0.55	0.55	0.55	0.55
100.00以下	0.54	0.54	0.54	0.54
100.00以下	0.53	0.53	0.53	0.53
100.00以下	0.52	0.52	0.52	0.52
100.00以下	0.51	0.51	0.51	0.51
100.00以下	0.50	0.50	0.50	0.50
100.00以下	0.49	0.49	0.49	0.49
100.00以下	0.48	0.48	0.48	0.48
100.00以下	0.47	0.47	0.47	0.47
100.00以下	0.46	0.46	0.46	0.46
100.00以下	0.45	0.45	0.45	0.45
100.00以下	0.44	0.44	0.44	0.44
100.00以下	0.43	0.43	0.43	0.43
100.00以下	0.42	0.42	0.42	0.42
100.00以下	0.41	0.41	0.41	0.41
100.00以下	0.40	0.40	0.40	0.40
100.00以下	0.39	0.39	0.39	0.39
100.00以下	0.38	0.38	0.38	0.38
100.00以下	0.37	0.37	0.37	0.37
100.00以下	0.36	0.36	0.36	0.36
100.00以下	0.35	0.35	0.35	0.35
100.00以下	0.34	0.34	0.34	0.34
100.00以下	0.33	0.33	0.33	0.33
100.00以下	0.32	0.32	0.32	0.32
100.00以下	0.31	0.31	0.31	0.31
100.00以下	0.30	0.30	0.30	0.30
100.00以下	0.29	0.29	0.29	0.29
100.00以下	0.28	0.28	0.28	0.28
100.00以下	0.27	0.27	0.27	0.27
100.00以下	0.26	0.26	0.26	0.26
100.00以下	0.25	0.25	0.25	0.25
100.00以下	0.24	0.24	0.24	0.24
100.00以下	0.23	0.23	0.23	0.23
100.00以下	0.22	0.22	0.22	0.22
100.00以下	0.21	0.21	0.21	0.21
100.00以下	0.20	0.20	0.20	0.20
100.00以下	0.19	0.19	0.19	0.19
100.00以下	0.18	0.18	0.18	0.18
100.00以下	0.17	0.17	0.17	0.17
100.00以下	0.16	0.16	0.16	0.16
100.00以下	0.15	0.15	0.15	0.15
100.00以下	0.14	0.14	0.14	0.14
100.00以下	0.13	0.13	0.13	0.13
100.00以下	0.12	0.12	0.12	0.12
100.00以下	0.11	0.11	0.11	0.11
100.00以下	0.10	0.10	0.10	0.10
100.00以下	0.09	0.09	0.09	0.09
100.00以下	0.08	0.08	0.08	0.08
100.00以下	0.07	0.07	0.07	0.07
100.00以下	0.06	0.06	0.06	0.06
100.00以下	0.05	0.05	0.05	0.05
100.00以下	0.04	0.04	0.04	0.04
100.00以下	0.03	0.03	0.03	0.03
100.00以下	0.02	0.02	0.02	0.02
100.00以下	0.01	0.01	0.01	0.01

相続税財産評価に関する基本通達

(抄)

(路線価方式による評価)

- 13 路線価方式により評価する宅地の価額は、その宅地の面する路線に付された路線価(水路価を含む。以下同じ。)を基とし、15《奥行価格通減》から20《不整形地、盲地、袋地等、崖地等の評価》までの定めにより計算した金額によって評価する。

(路線価)

- 14 前項の「路線価」は、宅地の価額がおおむね同一と認められる一連の宅地が面している路線(不特定多数の者の通行の用に供されている道路または水路をいう。以下同じ。)ごとに設定する。

路線価は、路線に接する宅地で次に掲げるすべての事項に該当するものについて、売買実例価額、精通者意見価格等を基として評定した1平方メートル当りの価額とする。

- (1) その路線のほぼ中央部にあること。
- (2) その一連の宅地に共通している地勢にあること。
- (3) その路線だけに接していること。
- (4) その路線に面している宅地の標準的な間口距離および奥行距離を有するく形または正方形のものであること。

(注) (4)の「標準的な間口距離および奥行距離」にはそれぞれ付表1の奥行価格通減率、付表5の間口狭小補正率および付表7の奥行短小補正率がいずれも1.00であり、かつ、付表6の奥行長大補正率の適用を要しないものが該当する。

(奥行価格通減)

- 15 一方のみが路線に接する宅地の価額は、路線価にその宅地の奥行距離に応じて付表1「奥行価格通減率表」に定める通減率を乗じて求めた価額にその宅地の地積を乗じて計算した価額によって評価する。

(側方路線影響加算)

- 16 正面と側方に路線がある宅地(以下「角地」という。)の価額は、次の(1)および(2)に掲げる価額の合計額にその宅地の地積を乗じて計算した価額によって評価する。

- (1) 正面路線(路線価の高い方の路線をいう。以下同じ。)の路線価に基づき計算した価額
- (2) 側方路線(路線価の低い方の路線をいう。)の路線価を正面路線の路線価とみなし、その路線価に基づき計算した価額に付表2「側方路線影響加算率表」に定める加算率を乗じて計算した価額

(二方路線影響加算)

- 17 正面と裏面に路線がある宅地の価額は、次の(1)および(2)に掲げる価額の合計額にその宅地の地積を乗じて計算した価額によって評価する。

- (1) 正面路線の路線価に基づき計算した価額
- (2) 裏面路線(路線価の低い方の路線をいう。)の路線価を正面路線の路線価とみなし、その路線価に基づき計算した価額に付表3「二方路線影響加算率表」に定める加算率を乗じて計算した価額

(三方または四方路線影響加算)

- 18 三方または四方に路線がある宅地の価額は、16《側方路線影響加算》および前項に定める方法を併用して計算したその宅地の価額にその宅地の地積を乗じて計算した価額によって評価する。

(三角地の評価)

- 19 三角地の価額は、15《奥行価格通減》の定めにより計算した価額に三角地の最小角の度数および面積に応じて付表4「三角地補正率表」に定める三角地補正率を乗じて求めた価額にその三角地の地積を乗じて計算した価額によって評価する。

この場合における補正率は、「角度補正率表」および「面積補正率表」によって求めた補正率のうち、いずれか大きい方の率によるものとする。

(不整形地、盲地、袋地等、崖地等の評価)

- 20 不整形地、盲地、袋地等、崖地等の評価は、その形状等に応じ、それぞれ次に掲げるところによる。

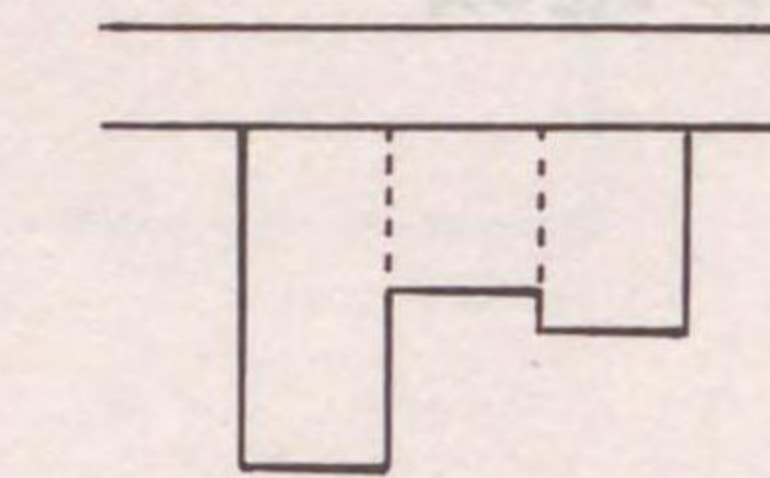
(1) 不整形地

不整形地の価額は、その不整形の程度、位置および地積の大小に応じ、次のイからハまでに掲げる価額を基とし、その近傍の宅地との均衡を考慮して、その価額からその価額の100分の30の範囲内において相当と認める金額を控除した価額によって評価する。

イ、次図のように不整形地を区分して整形地がえられる宅地は、その区分してえられる不整形地について、

15《奥行価格通減》から前項までの定めによって計算した価額

—— 線 不整形地
----- 線 整形地に区分した線

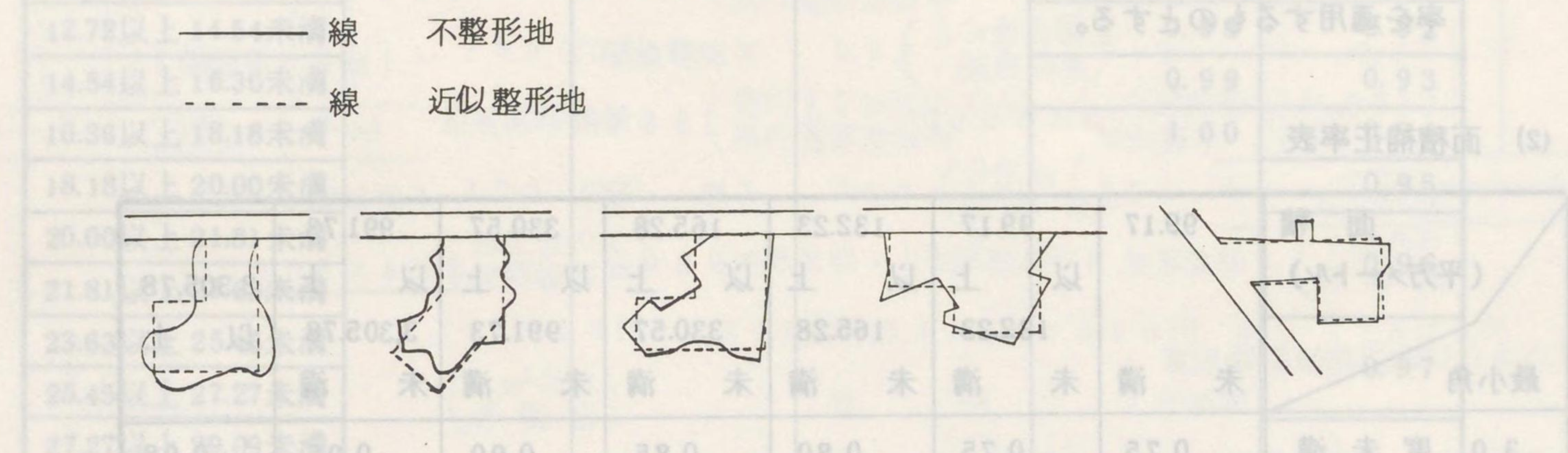


ロ、次図のような宅地は、その宅地の地積をその間口距離で除してえた計算上の奥行距離を基として、15《奥行価格通減》から18《三方または四方路線影響加算》までの定めによって計算した価額

表 7 奥行短小補正率表
 表 5 間口狭小補正率表
 表 6 奥行長大補正率表
 表 8 崖地補正率表

奥行距離(メートル)	地区区分	繁華街 高度商業地区	普通商業地区 併用住宅地区	普通住宅地区 家内工業地区	中小工場地区	大工場地区
16.36 未満		1.00	1.00	1.00	1.00	1.00
16.36 以上 18.18 未満		0.99				
18.18 以上 20.00 未満		0.98				
20.00 以上 21.81 未満		0.97	0.99			
21.81 以上 23.63 未満		0.96	0.98			
23.63 以上 25.45 未満		0.95	0.97	0.99		
25.45 以上 27.27 未満		0.93	0.96			
27.27 以上 29.09 未満		0.92	0.95	0.98		
29.09 以上 30.90 未満		0.90	0.93			
30.90 以上 32.72 未満		0.89	0.92	0.97		
32.72 以上 34.54 未満		0.87	0.91	0.96		
34.54 以上 36.36 未満		0.86	0.90	0.95		
36.36 以上 38.18 未満		0.84	0.89	0.94		
38.18 以上 40.00 未満		0.83	0.88	0.93		
40.00 以上 41.81 未満		0.81	0.87			
41.81 以上 43.63 未満		0.80	0.86	0.92		
43.63 以上 45.45 未満		0.79	0.85	0.91		
45.45 以上 47.27 未満		0.78	0.84			
47.27 以上 49.09 未満		0.77	0.83	0.90		
49.09 以上 50.90 未満		0.76	0.82			
50.90 以上 52.72 未満		0.75	0.81	0.89	0.98	
52.72 以上 54.54 未満		0.74	0.80			
54.54 以上 56.36 未満		0.73	0.79			
56.36 以上 58.18 未満		0.72	0.78	0.88		
58.18 以上 60.00 未満		0.71	0.77		0.96	
60.00 以上 61.81 未満		0.70	0.76			
61.81 以上 63.63 未満		0.69	0.75	0.87		
63.63 以上 65.45 未満		0.68	0.74			
65.45 以上 67.27 未満		0.67	0.73			
67.27 以上 69.09 未満			0.72	0.86	0.94	
69.09 以上 70.90 未満		0.66	0.71			
70.90 以上 72.72 未満		0.65	0.70	0.85		
72.72 以上 81.81 未満		0.64	0.69	0.84	0.92	
81.81 以上 90.90 未満		0.62	0.68	0.83	0.90	
90.90 以上 100.00 未満			0.67	0.82	0.88	
100.00 以上 109.09 未満		0.61		0.81	0.86	
109.09 以上		0.60	0.65	0.80	0.85	

ハ、次図のような宅地は、これに近似する整形地について、15《奥行価格通減》から前項までの定めによって計算した価額



(2) 盲地
 盲地の価額は、原則として、実際に利用している路線に接する宅地とあわせて評価した価額から盲地以外の宅地の価額に相当する価額を控除した価額を基とし、その近傍の宅地との均衡を考慮して、その価額からその価額の100分の30の範囲内において相当と認める金額を控除した価額によって評価する。

(3) 袋地等
 次に掲げる宅地(不整形地、盲地および三角地を除く。)の価額は、15《奥行価格通減》の定めにより計算した1平方メートル当りの価額に、それぞれ次に掲げる補正率表に定める補正率を乗じて求めた価額にこれらの宅地の地積を乗じて計算した価額によって評価する。この場合において、地積が大きいもの等にあつては、近傍の宅地の価額との均衡を考慮し、それぞれの補正率を適宜修正することができる。

- イ、袋地および間口の狭小な宅地 付表5「間口狭小補正率表」
- ロ、奥行が長大な宅地 付表6「奥行長大補正率表」
- ハ、奥行が短小な宅地 付表7「奥行短小補正率表」

(4) 崖地等
 崖地等で通常の用途に供することができないと認められる部分を有する宅地の価額は、その宅地のうちに存する崖地等が崖地等でないとした場合の価額に、その宅地の総地積に対する崖地部分等通常の用途に供することができないと認められる部分の地積の割合に応じて付表8「崖地補正率表」に定める補正率を乗じて計算した価額によって評価する。

付表 1

奥行価格通減率表

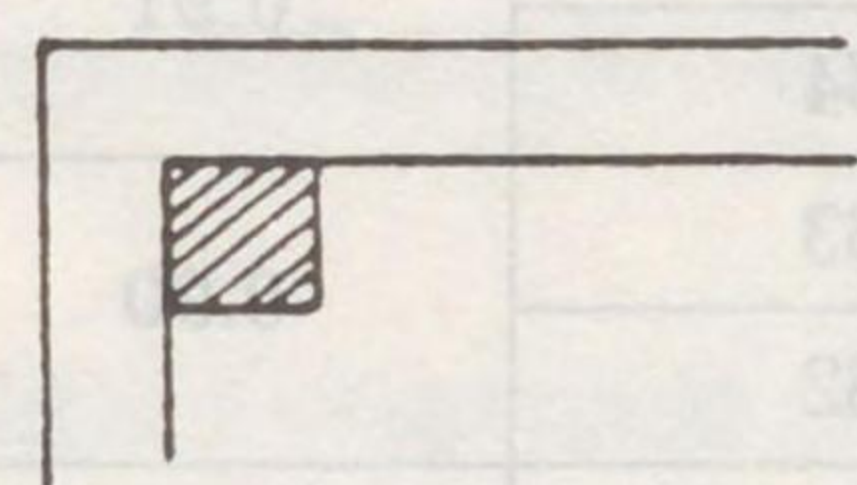
奥行距離(メートル)	地区区分	繁華街 高度商業地区	普通商業地区 併用住宅地区	普通住宅地区 家内工業地区	中小工場地区	大工場地区
16.36 未満		1.00	1.00	1.00	1.00	1.00
16.36 以上 18.18 未満		0.99				
18.18 以上 20.00 未満		0.98				
20.00 以上 21.81 未満		0.97	0.99			
21.81 以上 23.63 未満		0.96	0.98			
23.63 以上 25.45 未満		0.95	0.97	0.99		
25.45 以上 27.27 未満		0.93	0.96			
27.27 以上 29.09 未満		0.92	0.95	0.98		
29.09 以上 30.90 未満		0.90	0.93			
30.90 以上 32.72 未満		0.89	0.92	0.97		
32.72 以上 34.54 未満		0.87	0.91	0.96		
34.54 以上 36.36 未満		0.86	0.90	0.95		
36.36 以上 38.18 未満		0.84	0.89	0.94		
38.18 以上 40.00 未満		0.83	0.88	0.93		
40.00 以上 41.81 未満		0.81	0.87			
41.81 以上 43.63 未満		0.80	0.86	0.92		
43.63 以上 45.45 未満		0.79	0.85	0.91		
45.45 以上 47.27 未満		0.78	0.84			
47.27 以上 49.09 未満		0.77	0.83	0.90		
49.09 以上 50.90 未満		0.76	0.82			
50.90 以上 52.72 未満		0.75	0.81	0.89	0.98	
52.72 以上 54.54 未満		0.74	0.80			
54.54 以上 56.36 未満		0.73	0.79			
56.36 以上 58.18 未満		0.72	0.78	0.88		
58.18 以上 60.00 未満		0.71	0.77		0.96	
60.00 以上 61.81 未満		0.70	0.76			
61.81 以上 63.63 未満		0.69	0.75	0.87		
63.63 以上 65.45 未満		0.68	0.74			
65.45 以上 67.27 未満		0.67	0.73			
67.27 以上 69.09 未満			0.72	0.86	0.94	
69.09 以上 70.90 未満		0.66	0.71			
70.90 以上 72.72 未満		0.65	0.70	0.85		
72.72 以上 81.81 未満		0.64	0.69	0.84	0.92	
81.81 以上 90.90 未満		0.62	0.68	0.83	0.90	
90.90 以上 100.00 未満			0.67	0.82	0.88	
100.00 以上 109.09 未満		0.61		0.81	0.86	
109.09 以上		0.60	0.65	0.80	0.85	

付表 2

側方路線影響加算率表

地区区分	加算率	
	角地の場合	準角地の場合
繁華街 高度商業地区	0.150	0.075
普通商業地区 併用住宅地区	0.100	0.050
普通住宅地区 家内工業地区	0.070	0.035
中小工場地区 大工場地区	0.050	0.025

(注) 準角地とは、次図のように一系統の路線の屈折部の内側に位置するものをいう。



付表 3

二方路線影響加算率表

地区区分	加算率
繁華街 高度商業地区	0.07
普通商業地区 併用住宅地区	0.05
普通住宅地区 家内工業地区	0.03
中小工場地区 大工場地区	0.03

付表 4

三角地補正率表

(1) 角度補正率表

最小角	10度未満	10度以上 15度未満	15度以上 20度未満	20度以上 30度未満	30度以上 45度未満	45度以上
底角	0.80	0.85	0.89	0.92	0.95	0.97
対角	0.75	0.81	0.86	0.90	0.93	0.95

(注) 逆三角地および盲地の三角地補正は、最小角が底角の場合であっても、対角の場合の補正率を適用するものとする。

(2) 面積補正率表

面積 (平方メートル)	99.17	99.17 以上	132.23 以上	165.28 以上	330.57 以上	991.73 以上	3,305.78 以上
最小角	未満	未満	未満	未満	未満	未満	未満
30度未満	0.75	0.75	0.80	0.85	0.90	0.95	0.98
30度以上	0.80	0.85	0.85	0.90	0.95	0.98	0.98

付表 5

間口狭小補正率表

間口距離(メートル)	地区区分 繁華街 高度商業地区	普通商業地区 併用住宅地区	普通住宅地区 家内工業地区	中小工場地区	大工場地区
1.81未満	0.80	0.80	0.80	0.80	0.80
1.81以上 3.63未満	0.90	0.90	0.86	0.84	0.82
3.63以上 5.45未満	1.00	0.97	0.95	0.92	0.84
5.45以上 7.27未満		1.00	0.99	0.96	0.90
7.27以上 9.09未満			1.00	0.99	0.95
9.09以上 10.90未満				1.00	0.97
10.90以上 14.54未満					0.98
14.54以上 18.18未満					0.99
18.18以上					1.00

付表 6

奥行長大補正率表

奥行距離 間口距離	4以上5未満	5以上6未満	6以上7未満	7以上8未満	8以上9未満	9以上
補正率	0.99	0.98	0.97	0.95	0.92	0.90

付表 7

奥行短小補正率表

奥行 距離(メートル)	地区区分	繁華街 高度商業地区	普通商業地区 併用住宅地区	普通住宅地区 家内工業地区	中小工場地区	大工場地区
1.81以上 3.63未満		0.95	0.91	0.90	0.86	0.80
3.63以上 5.45未満		0.98	0.96	0.95	0.90	0.82
5.45以上 7.27未満		1.00	0.99	0.98	0.93	0.84
7.27以上 9.09未満			1.00	0.99	0.95	0.86
9.09以上 10.90未満				1.00	0.96	0.88
10.90以上 12.72未満					0.97	0.90
12.72以上 14.54未満					0.98	0.92
14.54以上 16.36未満					0.99	0.93
16.36以上 18.18未満					1.00	0.94
18.18以上 20.00未満						0.95
20.00以上 21.81未満						0.96
21.81以上 23.63未満						
23.63以上 25.45未満						0.97
25.45以上 27.27未満						
27.27以上 29.09未満						0.98
29.09以上 30.90未満						
30.90以上 32.72未満						
32.72以上 34.54未満						0.99
34.54以上 36.36未満						
36.36以上						1.00

付表 8

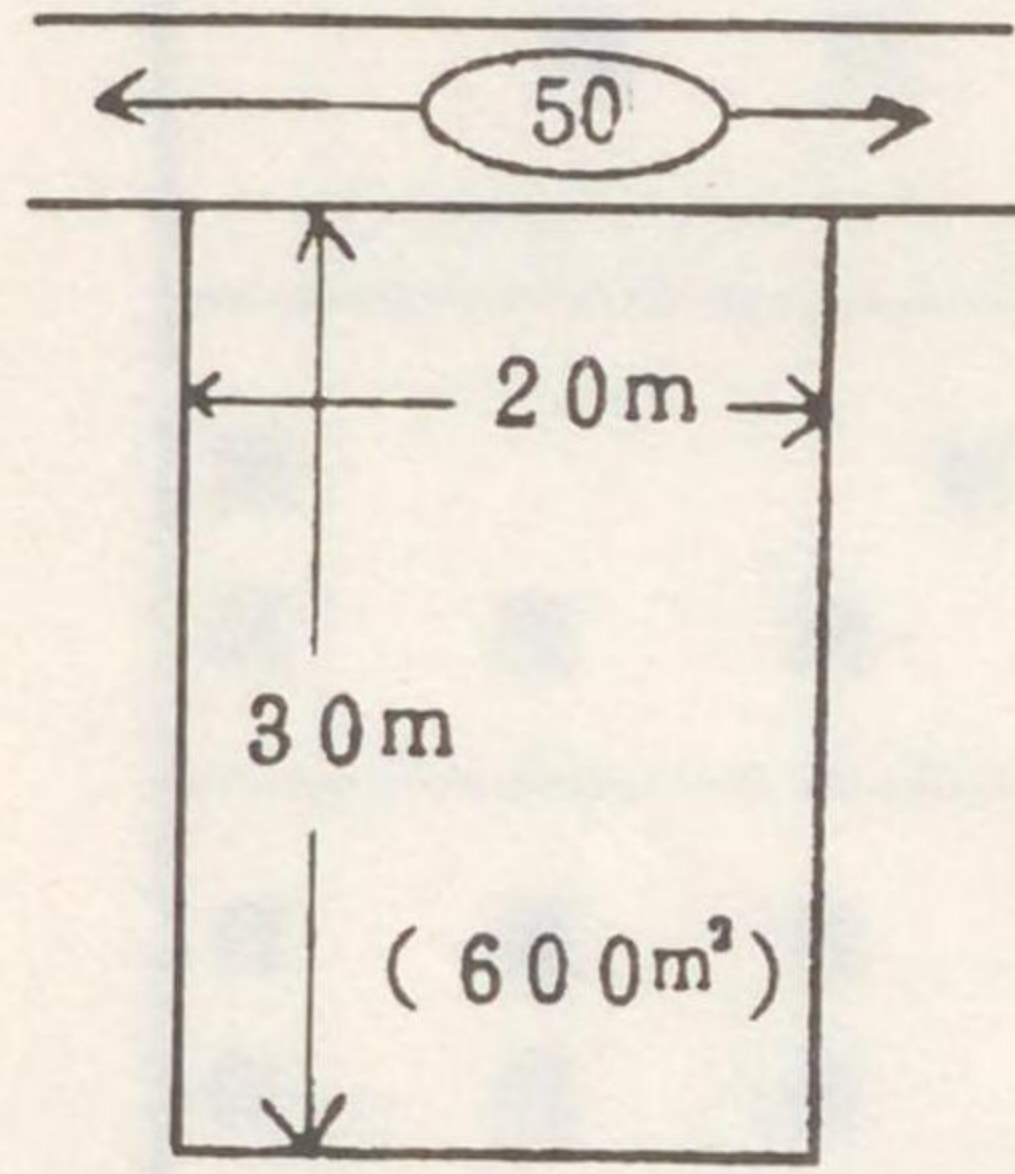
崖地補正率表

崖地地積	0.10以上	0.20以上	0.30以上	0.40以上	0.50以上
総地積	0.20未満	0.30未満	0.40未満	0.50未満	0.60未満
補正率	0.95	0.90	0.85	0.80	0.75
崖地地積	0.60以上	0.70以上	0.80以上	0.90以上	0.95以上
総地積	0.70未満	0.80未満	0.90未満	0.95未満	
補正率	0.70	0.65	0.60	0.55	0.50

宅地（路線価方式）の画地計算例

1 奥行価格逓減

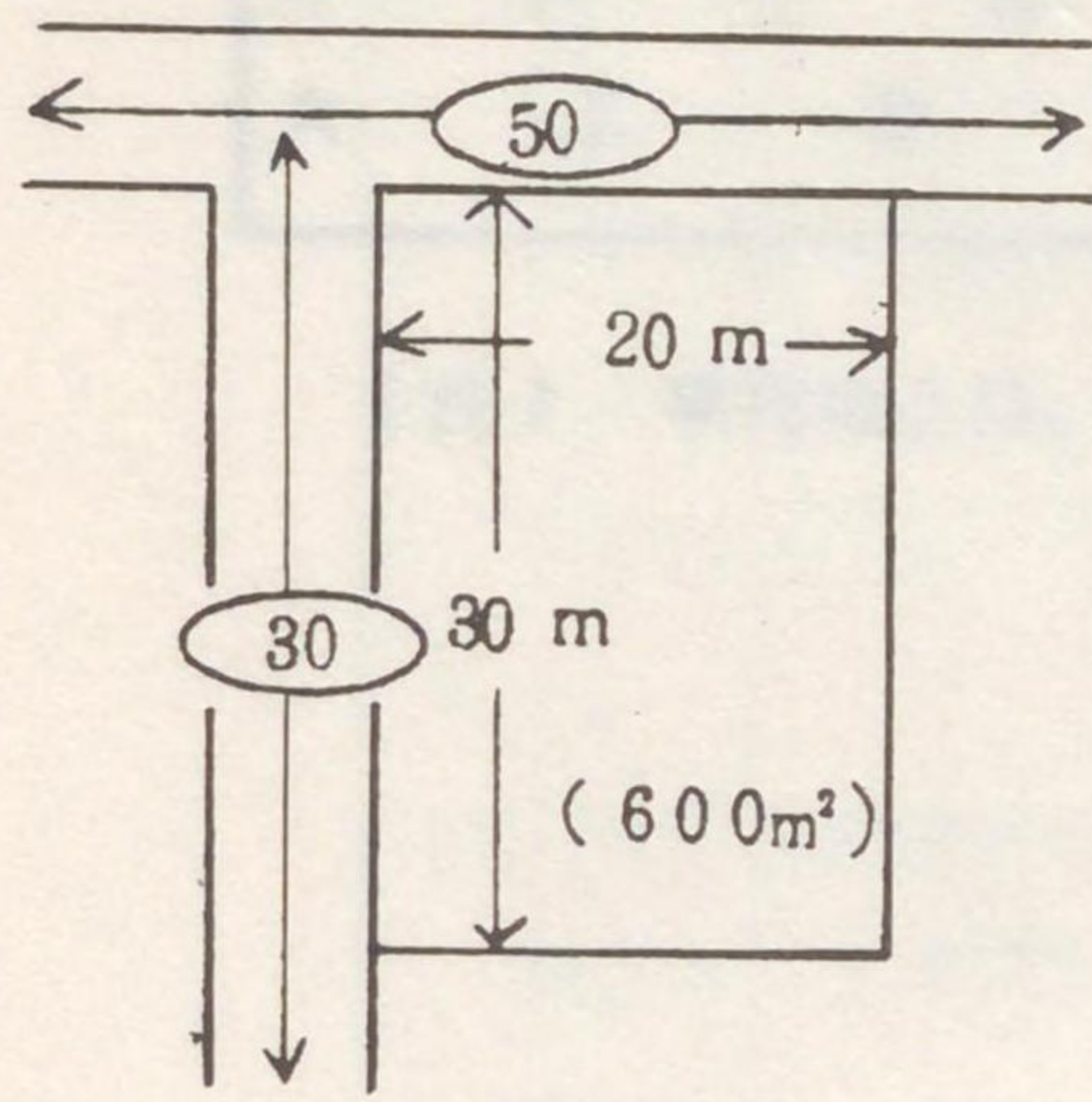
【計算例1】 普通商業地区における計算例



(路線価)	(奥行30mに応ずる 奥行価格逓減率)	(1㎡当り評価額)
50,000円	× 0.93 =	46,500円
(1㎡当り 評価額)	地積	(評価額)
46,500円	× 600㎡ =	<u>27,900,000円</u>

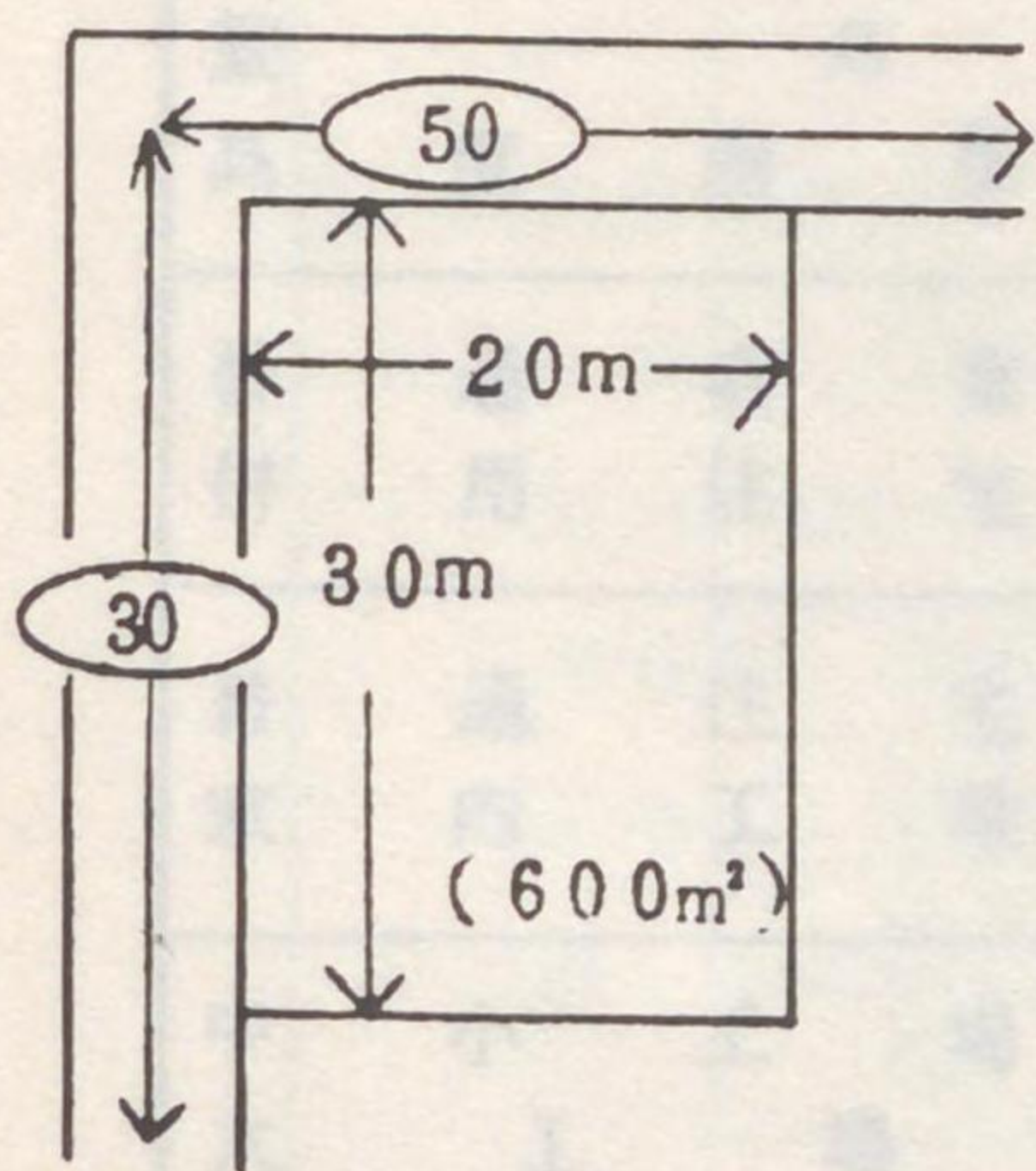
2 側方路線影響加算

【計算例2】 普通商業地区における計算例



(正面路線価)	(奥行30mに応ずる 奥行価格逓減率)	(修正後の正 面路線価)
50,000円	× 0.93 =	46,500円
(側方路線価)	(奥行20mに応ずる 奥行価格逓減率)	(側方路線影 響加算率)
30,000円	× 0.99 × 0.10 =	2,970円
(修正後の正 面路線価)	(加算金額)	(1㎡当り評価額)
46,500円	+ 2,970円 =	49,470円
(1㎡当り 評価額)	地積	(評価額)
49,470円	× 600㎡ =	<u>29,682,000円</u>

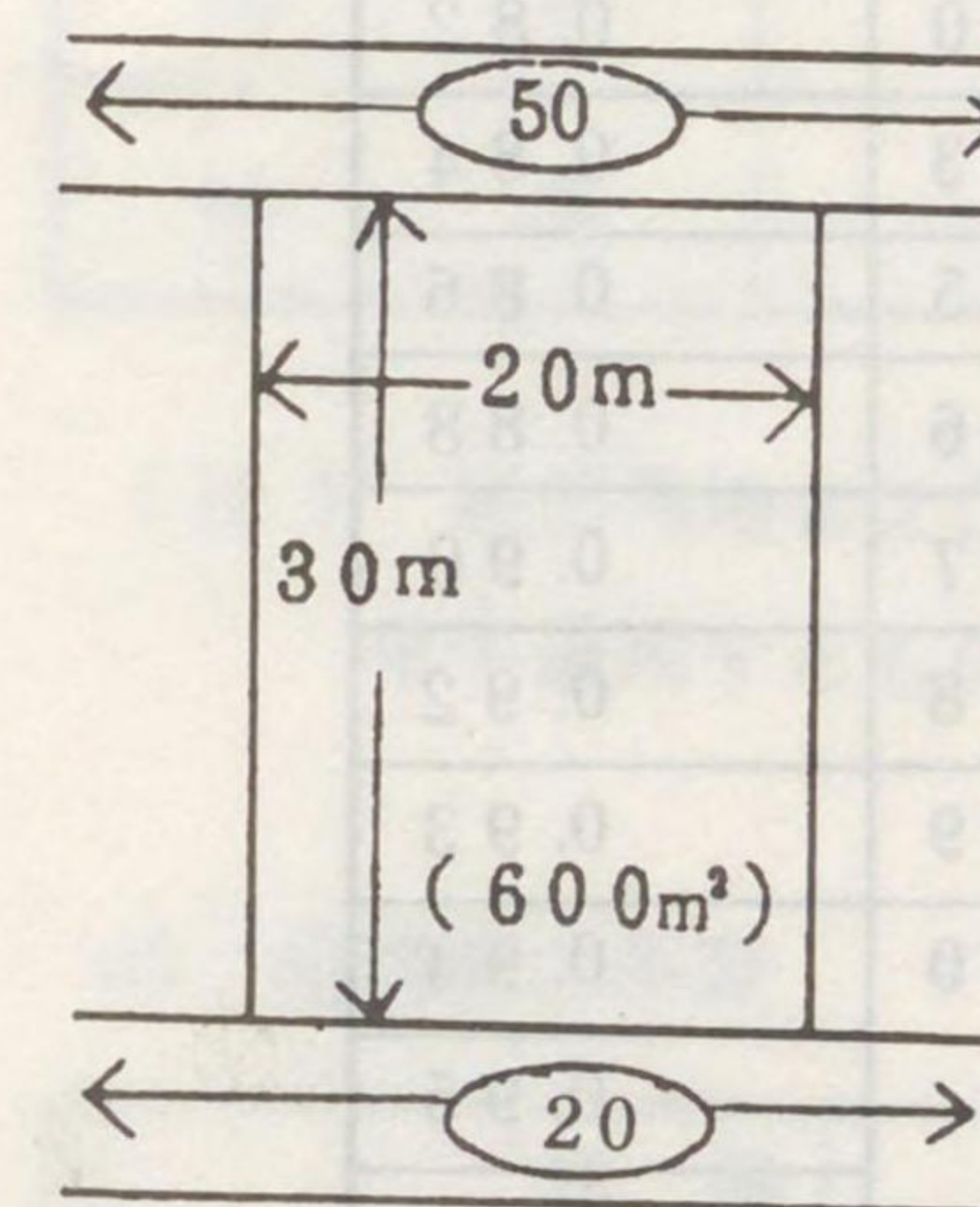
【計算例3】 普通商業地区における準角地（次のように一系統の路線の屈折部の内側に位置する宅地）の計算例



(正面路線価)	(奥行30mに応ずる 奥行価格逓減率)	(修正後の正 面路線価)
50,000円	× 0.93 =	46,500円
(側方路線価)	(奥行20mに応ずる 奥行価格逓減率)	(側方路線影 響加算率)
30,000円	× 0.99 × 0.05 =	1,485円
修正後の正 面路線価	(加算金額)	(1㎡当り評価額)
46,500円	+ 1,485円 =	47,985円
(1㎡当り 評価額)	地積	(評価額)
47,985円	× 600㎡ =	<u>28,791,000円</u>

3 二方路線影響加算

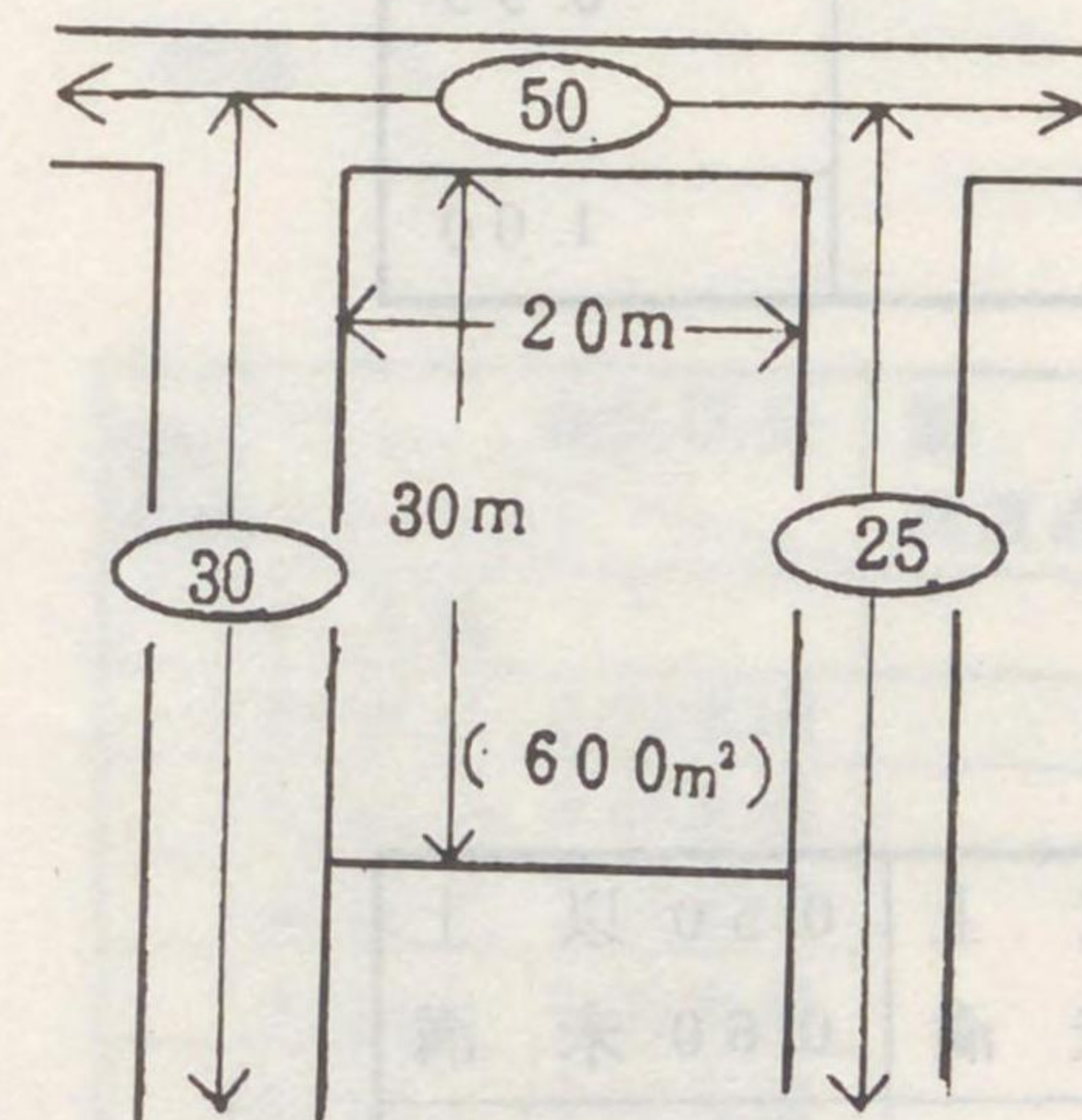
【計算例4】 普通商業地区における計算例



(正面路線価)	(奥行30mに応ずる 奥行価格逓減率)	(修正後の正 面路線価)
50,000円	× 0.93 =	46,500円
(裏面路線価)	(奥行30mに応ずる 奥行価格逓減率)	(二方路線影 響加算率)
20,000円	× 0.93 × 0.05 =	930円
(修正後の正 面路線価)	(加算金額)	(1㎡当り評価額)
46,500円	+ 930円 =	47,430円
(1㎡当り 評価額)	地積	(評価額)
47,430円	× 600㎡ =	<u>28,458,000円</u>

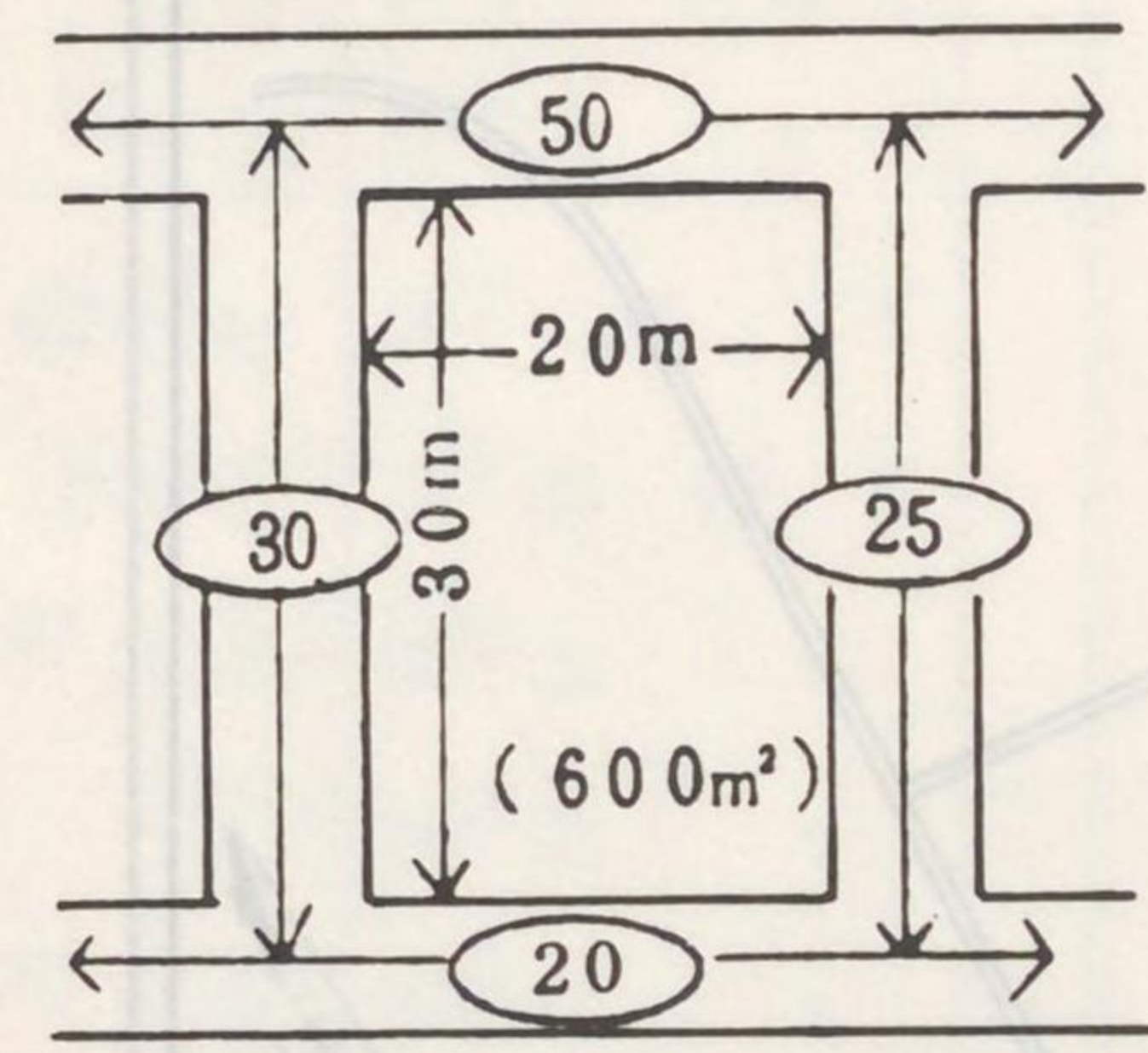
4 三方または四方路線影響加算

【計算例5】 普通商業地区における計算例（三方路線に面する宅地の場合）



(正面路線価)	(奥行30mに応ずる 奥行価格逓減率)	(修正後の正 面路線価)
50,000円	× 0.93 =	46,500円
(側面路線価)	(奥行20mに応ずる 奥行価格逓減率)	(側方路線影 響加算率)
30,000円	× 0.99 × 0.10 =	2,970円
(側面路線価)	(奥行20mに応ずる 奥行価格逓減率)	(側方路線影 響加算率)
25,000円	× 0.99 × 0.10 =	2,475円
(修正後の正 面路線価)	(加算金額)	(加算金額)
46,500円	+ 2,970円 + 2,475円 =	51,945円
(1㎡当り 評価額)	地積	(評価額)
51,945円	× 600㎡ =	<u>31,167,000円</u>

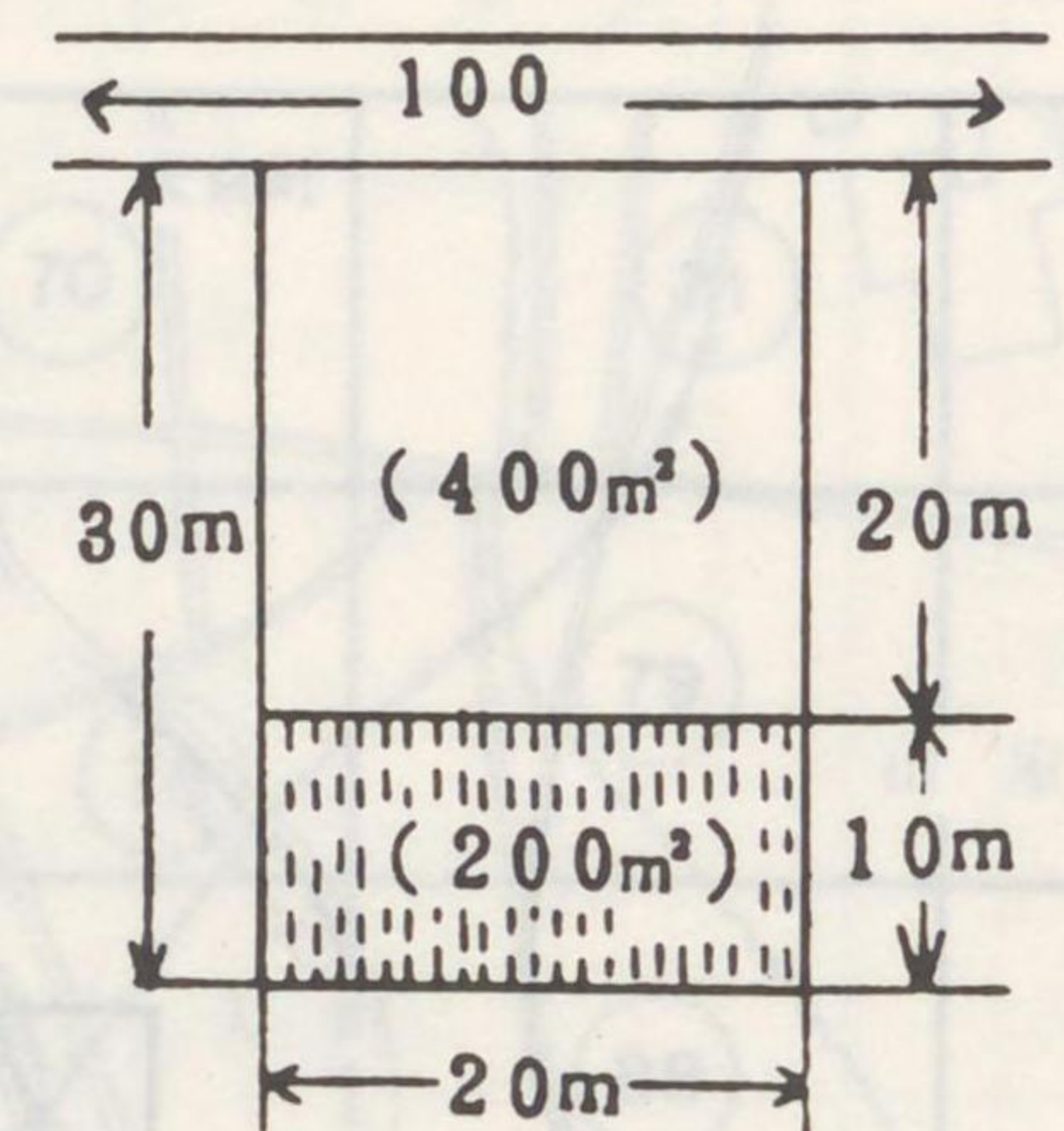
【計算例6】 普通商業地区における計算例（四方路線に面する宅地の場合）



(正面路線価)	(奥行30mに応ずる 奥行価格逓減率)	(修正後の正 面路線価)
50,000円	× 0.93	= 46,500円
(側方路線価)	(奥行20mに応ずる 奥行価格逓減率)	(側方路線影 響加算率)
30,000円	× 0.99	× 0.10 = 2,970円
(側方路線価)	(奥行20mに応ずる 奥行価格逓減率)	(側方路線影 響加算率)
25,000円	× 0.99	× 0.10 = 2,475円
(裏面路線価)	(奥行30mに応ずる 奥行価格逓減率)	(二方路線影 響加算率)
20,000円	× 0.93	× 0.05 = 930円
(修正後の正 面路線価)	(加算金額)	(加算金額)
46,500円	+ 2,970円	+ 2,475円 + 930円 = 52,875円
(1㎡当り 評価額)	地積	(評価額)
52,875円	× 600㎡	= <u>31,725,000円</u>

6 崖地等

【計算例8】 普通住宅地における計算例



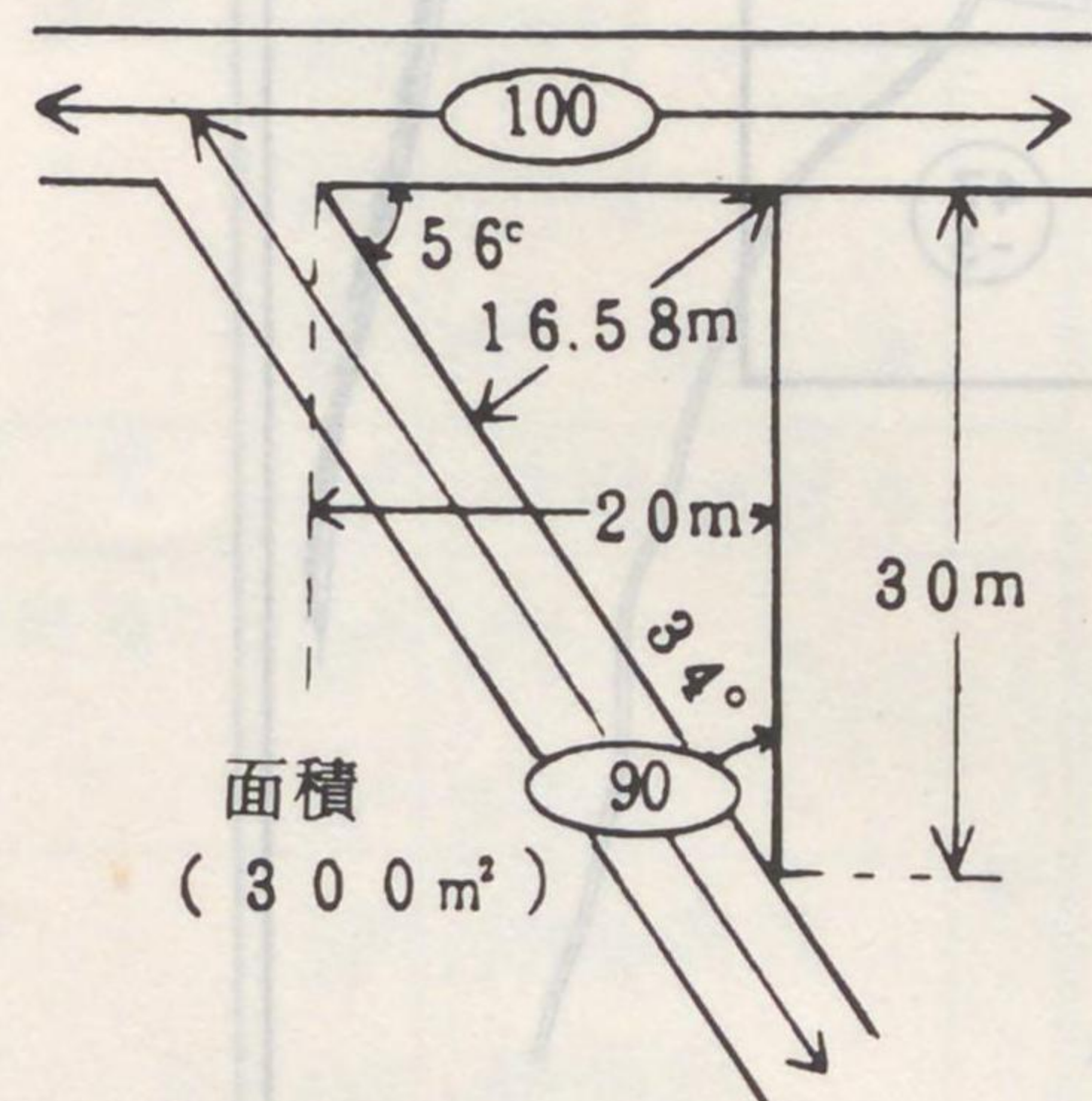
(路線価)	(奥行30mの場合の 奥行価格逓減率)	(修正後の正 面路線価)
100,000円	× 0.97	= 97,000円
(崖地地積)	(総地積)	
200㎡	÷ 600㎡ = 0.33	
(修正後の正 面路線価)	(崖地地積) (総地積)の割合に応ずる崖地補正率	(1㎡当り 評価額)
97,000円	× 0.85	= 82,450円
(1㎡当り 評価額)	地積	(評価額)
82,450円	× 600㎡	= <u>49,470,000円</u>

5 三角地の評価

【計算例7】 普通商業地区における計算例

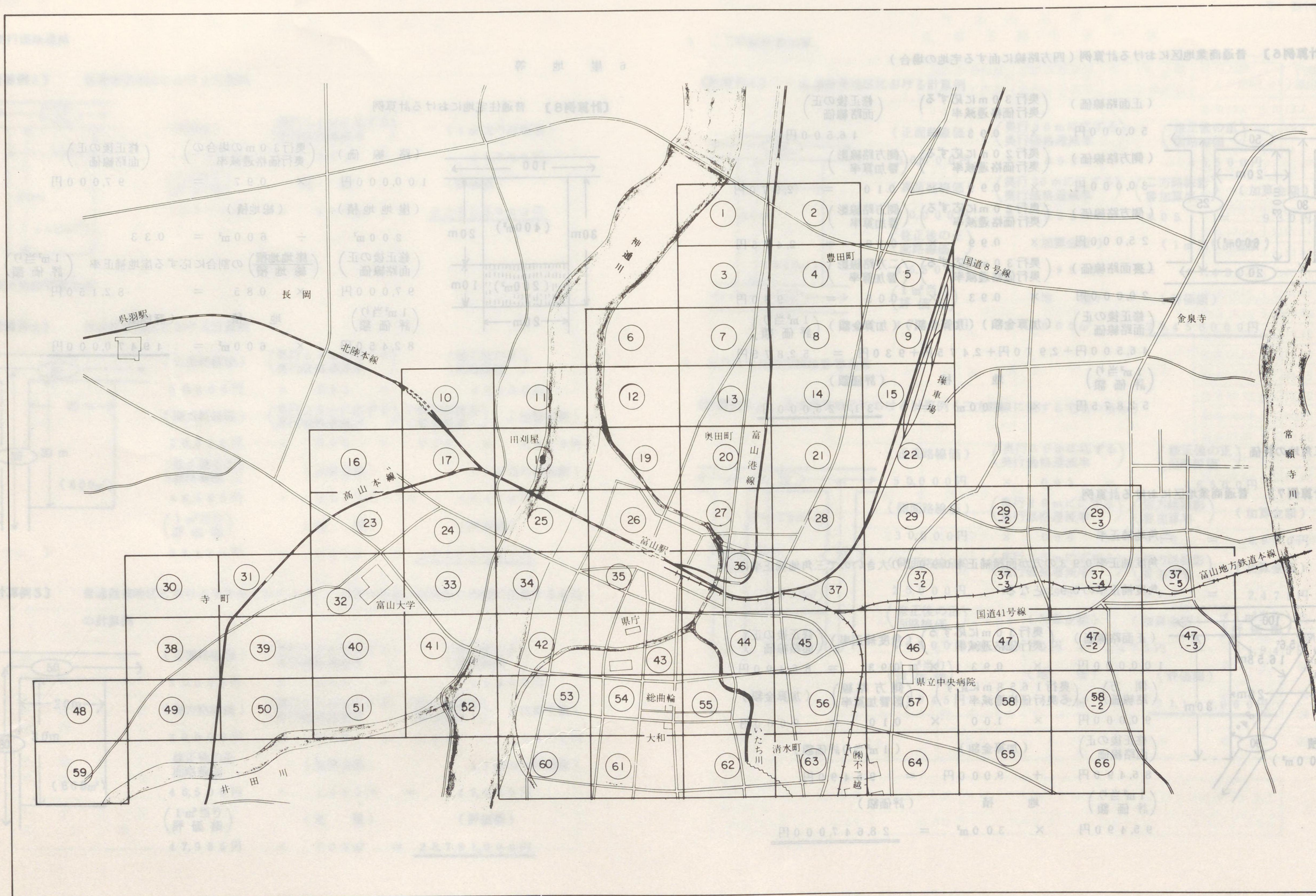
三角地補正率

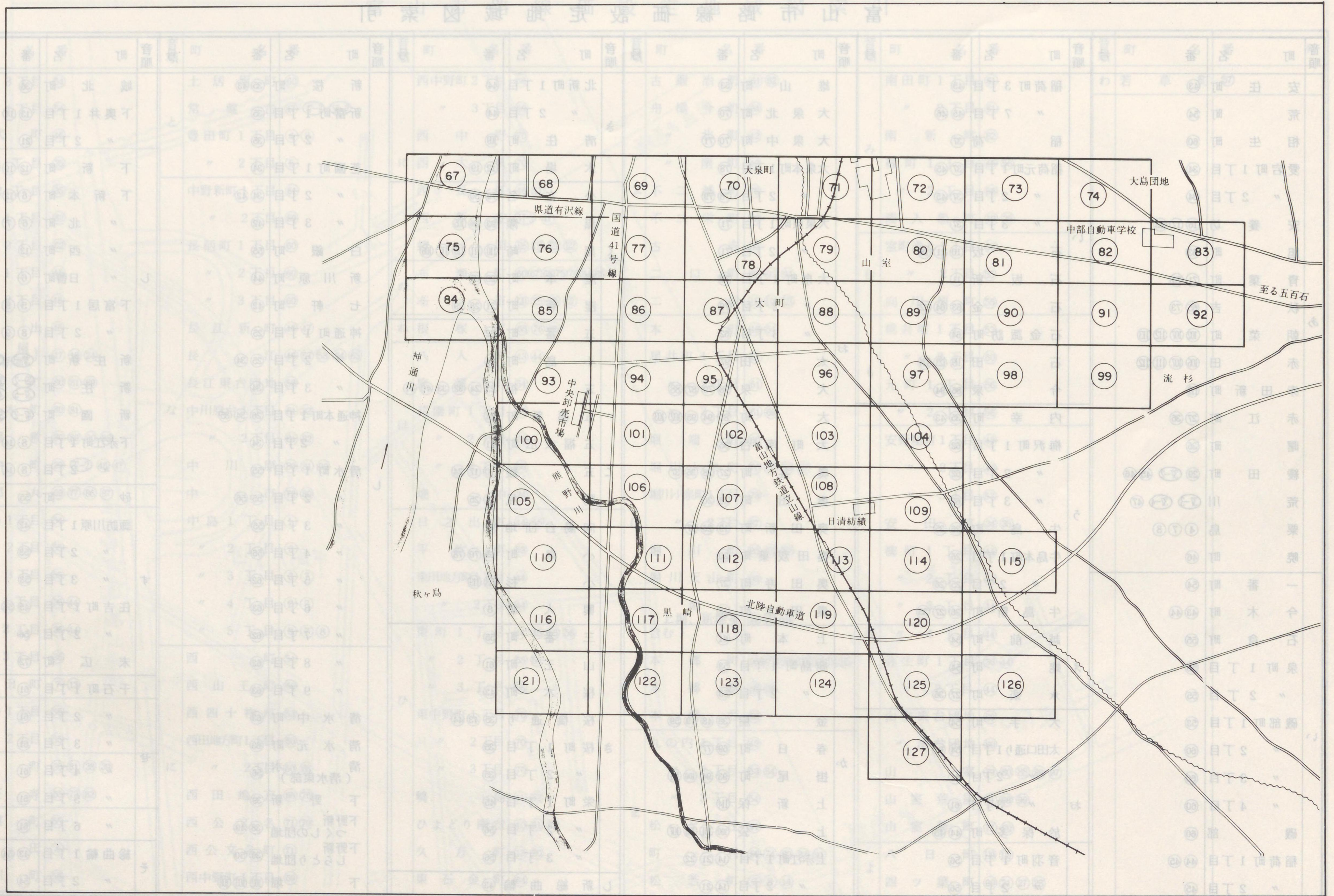
角度補正率0.93の方が面積補正率0.90より大きいので三角地補正率は
角度補正率の0.93となる



(正面路線価)	(奥行30mに応ずる 奥行価格逓減率)	(角度補正率)	(修正後の正 面路線価)
100,000円	× 0.93	× 0.93	= 86,490円
(側方 路線価)	(奥行16.58mに応ず る奥行価格逓減率)	(側方路線 影響加算率)	(加算金額)
90,000円	× 1.00	× 0.10	= 9,000円
(修正後の正 面路線価)	(加算金額)	(1㎡当り評価額)	
86,490円	+ 9,000円	= 95,490円	
(1㎡当り 評価額)	地積	(評価額)	
95,490円	× 300㎡	= <u>28,647,000円</u>	

富山市路線価設定地域図





富山市路線価設定地域図索引

音順	町名	番	号	音順	町名	番	号	音順	町名	番	号	音順	町名	番	号	音順	町名	番	号		
	安住町	43			稲荷町3丁目	45			雄山町	63			北新町1丁目	44			新桜町	35 43		城北町	36
	荒町	54			" 7丁目	45 46			大泉北町	70			" 2丁目	44			新富町1丁目	35		下奥井1丁目	13 14
	相生町	60			稲荷	37			大泉中町	70 71			清住町	100			" 2丁目	35		" 2丁目	21
	愛宕町1丁目	34			稲荷元町1丁目	37 45			大泉本町1丁目	78			木場町	12 19			芝園町1丁目	34		下新町	12 19 20
	" 2丁目	34			" 2丁目	37 45			" 2丁目	78 79			公文名	79 80			" 2丁目	34 42		下新本町	6 12 13
	安養坊	16 17 23			" 3丁目	37			大泉東町1丁目	71			黒瀬	93 100 105			" 3丁目	42		" 北町	6 7
	旭町	63		い	石坂	10 11 18			" 2丁目	71			黒崎	110 111 116 117 116			白銀町	55		" 西町	12
	青葉町	71 79			石坂新	11			大泉町1丁目	70			窪本町	28 37			新川原町	44	し	" 日曹町	6
	秋吉	65 73			石金	63 64 72			" 2丁目	70			窪新町	21 28 29			七軒町	42		下富居1丁目	5 9
あ	朝菜町	102 107 112 113			石金諏訪町	64			" 3丁目	62			五番町	62			神通町1丁目	25		" 2丁目	8 9
	赤田	106 107 111 112			石田	119 123 124		お	太田	97			小島町	44			" 2丁目	25 34		新庄新町	37-1 37-4 47
	赤田新町	112			今泉	86 94			大泉	78 79 87 88			五福	23 24 32 33 40 41			" 3丁目	34		新庄町	24-2 24-3 37-1 37-5 47-3
	赤江町	27 36			内幸町	35 43			大町	87 94 95 102 103			五福新町	24			神通本町1丁目	26 34 35		新園町	47-2 58-2
	曙町	36			梅沢町1丁目	62			大町南台	95			五福末広町	41			" 2丁目	34		下赤江町1丁目	8 14 15
	綾田町	29 37-2 45 46			" 2丁目	62			奥井町	27 28 36 37		こ	五艘	10 17 24			清水町1丁目	55		" 2丁目	8 14
	荒川	37-3 37-4 47			" 3丁目	62			奥田町	13 20			駒見	18 25		し	" 2丁目	55 56		砂町	55
	粟島	4 7 8		う	牛島町	26 35			奥田新町	19 26 27			向陽台団地	97			" 3丁目	55		諏訪川原1丁目	42
	暁町	46			牛島本町1丁目	26			奥田双葉町	20			小泉町	69 70 78			" 4丁目	56		" 2丁目	53
	一番町	54			" 2丁目	25 26			奥田寿町	27			小杉	113 119			" 5丁目	62		" 3丁目	53
	今木町	43 44			牛島新町	26 27 35			奥田本町	13			興人町	6			" 6丁目	63		住吉町1丁目	45 56
	石倉町	55			越前町	54			上本町	61			三番町	55			" 7丁目	62		" 2丁目	56
	泉町1丁目	55		え	蛭町	54			鹿島町1丁目	53			山王町	61			" 8丁目	62		末広町	72
	" 2丁目	55			永楽町	27 36			" 2丁目	53			桜木町	43			" 9丁目	63		千石町1丁目	61
	磯部町1丁目	53			大手町	54			金屋	38 48 49 59			桜橋通り	35 43 44			清水中町	63		" 2丁目	61
	" 2丁目	60			太田口通り1丁目	54 61			春日町	69 77		さ	桜町1丁目	35			清水元町	63		" 3丁目	61
	" 3丁目	60			" 2丁目	61		か	掛尾町	93 94 100 101			" 2丁目	35		清	66		" 4丁目	61	
	" 4丁目	60			" 3丁目	61			上新保	114			栄町1丁目	45		(清水東部)	56		" 5丁目	61	
	磯部	60		お	於保多町	44 45			上袋	100 101 106 107			" 2丁目	56		下野新	39		" 6丁目	61	
	稲荷町1丁目	44 45			音羽町1丁目	56			上赤江町1丁目	14 21 22			" 3丁目	56		つくしの団地	38 49		総曲輪1丁目	43 54	
	" 2丁目	45			" 2丁目	56			" 2丁目	14 21		し	新総曲輪	43		下野新 しらとり団地	39 50		" 2丁目	54	
																	下堀	102 103 108			

音順	町
そ	総曲輪3
	" 4
	双代
	宝町1
	" 2
	辰巳町1
	" 2
	館出町1
た	館" 2
	館
	田刈
	田刈屋新
	高原
	高原本
	高屋
	田中
	太郎
	中央通り1
	" 2
	" 3
ち	千歳町1
	" 2
	" 3
	千代田
つ	堤町通り1
	" 2
て	寺
	天正
	常盤
と	豊
	豊川

富山市路線価設定地域図索引

音順	町名番号	音順	町名番号	音順	町名番号	音順	町名番号	音順	町名番号	音順	町名番号
そ	総曲輪3丁目 ⑤4	と	土居原町 ⑥0	に	西中野町2丁目 ⑥9	ふ	古鍛冶町 ⑥1⑥2	み	南田町1丁目 ⑥1	わ	若草町 ⑤7
	" 4丁目 ⑤4		常盤台 ④7 ④7-② ④8-②		" 3丁目 ⑥9		舟橋今町 ③4		" 2丁目 ⑥1		
	双代町 ④6		豊田町1丁目 ④⑧		西中野 ⑦0		" 北町 ④2		南新町 ⑥2		
	宝町1丁目 ③5		" 2丁目 ⑤		西大泉 ⑦0		" 南町 ④2		緑町1丁目 ④5⑤6		
	" 2丁目 ③5		中野新町1丁目 ⑥1		西長江 ④6⑤7		不二越町 ⑦2		" 2丁目 ⑤6		
	辰巳町1丁目 ⑥2		" 2丁目 ⑥9		西新庄 ③7-③ ④7		不二栄町 ⑨8		湊入船町 ①9②6		
	" 2丁目 ⑥2		長柄町1丁目 ⑥0		蛭川 ①⑥①⑦①⑧①⑨		古寺 ⑨2		室町通り1丁目 ⑤5		
	館出町1丁目 ④5		" 2丁目 ⑥0		布瀬町 ⑥0⑥7⑥8⑦5⑦6⑧4⑧5		二口町 ⑧5⑨3⑨4		" 2丁目 ⑤5		
	館" 2丁目 ④5		" 3丁目 ⑥0		布市 ①⑩①⑤①⑥①⑦		二俣 ①①⑦①⑧①⑨		向川原町 ⑤5		
た	館出 ④5		長江新町 ④6④7	ね	根塚町 ⑥8⑦6⑧5		本町 ④3⑤4		桃井町1丁目 ⑤3		
	田刈屋 } ①7①8②4		長江 ④6⑤7⑤8⑥4⑥5		八人町 ④3④4		星井町1丁目 ⑥1		" 2丁目 ⑥0		
	田刈屋新町 } ①7①8②4		長江東台団地 ⑤8		旅籠町 ⑤4		" 2丁目 ⑥1		元町1丁目 ⑤6		
	高原町 ⑧0⑧1⑧9	な	中川原台1丁目 ⑧1⑧2		花園町1丁目 ⑥9		" 3丁目 ⑥1⑥9		" 2丁目 ⑤6		
	高原本町 ⑧0⑧1		" 2丁目 ⑧1⑧2	は	" 2丁目 ⑥9		堀端町 ⑥0		安野屋町1丁目 ④2		
	高屋敷 ⑧0⑧9⑨0⑨8		中川原 ⑧0⑧1⑨0		" 3丁目 ⑥9		堀川小泉町 ⑦0⑦⑦⑦8⑧7		" 2丁目 ④2		
	田中町 ②9 ④7-② ④6④7		中市 ⑦2⑧0		畑中 ②4		堀川小泉町1丁目 ⑦8		" 3丁目 ⑤3		
	太郎丸 ⑥9⑦⑦⑧6⑧7		中島1丁目 ①		日之出町 ④4⑤5	ほ	" 2丁目 ⑧7		安田町 ③4③5		
	中央通り1丁目 ⑤4		" 2丁目 ③		平吹町 ⑤3		堀川町 ⑨5①①①②		柳町1丁目 ④4		
	" 2丁目 ⑤5		" 3丁目 ③⑦		東田地方町1丁目 ④4		堀川天山町 ⑨6		" 2丁目 ④4		
	" 3丁目 ⑤5		" 4丁目 ②③		" 2丁目 ④4		堀 (上堀、新堀を含む) ①⑧①③①④		" 3丁目 ④4		
ち	千歳町1丁目 ③6④4		" 5丁目 ③⑦⑧		東町1丁目 ④4④5⑤5⑤6		本郷町 ⑨6⑨7①①④①⑧①⑨①④①⑤	や	" 4丁目 ④4		
	" 2丁目 ③6④4		西町 ⑤4	ひ	" 2丁目 ⑤5⑤6		本郷新 ⑧8⑨6		弥生町1丁目 ③6④4		
	" 3丁目 ③6		西山王町 ⑥0		" 3丁目 ⑤6		本郷台 ⑨6		" 2丁目 ④4		
	千代田町 ⑦⑬		西四十物町 ⑤3		東中野町1丁目 ⑦0		丸の内1丁目 ④3		山室東台団地 ⑧9		
	堤町通り1丁目 ⑤5		西田地方町1丁目 ⑥0		" 2丁目 ⑦0		" 2丁目 ⑤3⑤4		" 南台団地 ⑧0		
	" 2丁目 ⑤5		" 2丁目 ⑥0⑥8		" 3丁目 ⑦0		" 3丁目 ⑤4		山室 ⑦9⑧0⑧8⑧9⑨7		
て	寺町 ③0③1③8③9	に	西田地方 ⑥8⑦6		鶴島 ④1⑤2	ま	松ヶ丘 ⑨1		山室荒屋 ⑨1⑨8⑨9		
	天正寺 ⑥5⑦3⑧2		西公文名 ⑦1⑦9		ひよどり南台 ④0⑤1⑤2		町村 ⑥6⑦4⑧2⑧3⑨1		山室新町 ⑦1⑦9		
	常盤町 ⑤5		西公文名町 ⑦1		久方町 ⑬⑳		松若町 ⑦⑧⑬		八日町 ①①①⑥		
と	豊田 ④		西中野町1丁目 ⑥9		東石金町 ⑥4			よ	四ッ葉町 ②0②1②⑦②8		
	豊川町 ⑤5										

地区区分	記号
繁華街及び高度商業地区	△
普通商業地区及び併用住宅地区	○
中小工場地区	◇
大工場地区	◇
普通住宅地区及び家内工業地区	無



	北	2
3		4

富山署 富山市 1

