

特44

治 762 年 十 月 十 日 發 行

京都府管轄内  
 改正  
 京都府  
 地理問答  
 長岡惠俊著  
 定價金四錢

京都書林  
 文明書樓藏



025348-000-8

特44-762

京都府管轄内地理問答 (改正)

長岡 惠俊 / 著

M10

ADC-2785



改正京都府管轄内地理問答

西京 長岡惠俊 著

○問 △答

- 京都府廳ハ何レニ在ルヤ
- △ 山城國愛宕郡西京ニ條城ナリ
- 府廳ノ經度及ビ緯度ハ如何
- △ 北緯三十五度零一分西經四度零二分ナリ
- 京都府ノ管轄地ハ如何
- △ 山城全國ト丹波國ノ内四郡ト丹後全國ナリ
- 山城國ハ何道ニ屬スルヤ

△畿内ニ属スルナリ

○山城ノ境界ハ如何

△東ハ近江、西ハ丹波、攝津、南ハ伊賀、大和、河内、北ハ丹波、近江ナリ

○山城全國ハ何郡アルヤ

△八郡ナリ

○八郡ノ名称ハ如何

△相楽、綴喜、久世、宇治、紀伊、乙訓、葛野、愛宕ナリ

○山城國ノ地勢ハ如何

△東北西ノ三方皆山ニシテ南一方稍平坦ナリ

○山城全國ノ南北直經ハ幾許ナルヤ

△九十六里廿三町アリ

○同シク東西ノ直經ハ幾許ナルヤ

△九六里十四町アリ

○京都ハ何レノ郡ニ属スルヤ

△葛野、愛宕、紀伊、三郡ニ跨レリ

○京都南北ノ直經ハ幾許ナルヤ

△九一里二十四町ナリ

○同シク東西ノ直經ハ幾許ナルヤ

△九一里ナリ

- 京都ヲ大別シテ何ト云フヤ
- △ 上京下京ナリ
- 之レヲ小別シテ幾區トナスヤ
- △ 上京三十三區下京三十二區ナリ
- 山城國ノ郡中ハ幾區ナルヤ
- △ 二十八區アリ
- 然ラバ之レヲ分カテバ如何
- △ 相樂郡ハ六區、綴喜郡ハ五區、久世郡ハ四區、宇治郡ハ二區、紀伊郡ハ二區、乙訓郡ハ三區、葛野郡ハ三區、愛宕郡ハ三區ナリ

- 山城全國ハ何番大學區ニ屬スルヤ
- △ 第三大學區ニ屬スルナリ
- 山城全國ノ中學區ハ幾番ナルヤ
- △ 第五番第六番第七番ナリ
- 山城全國ノ小學校ハ幾許アルヤ
- △ 百八十二校ナリ
- 山城全國ノ名邑トハ如何
- △ 伏見、淀、宇治、八幡、木津、等ナリ
- 伏見ハ何郡ニ在ルヤ
- △ 紀伊郡ナリ

- 淀ハ何郡ニ在ルヤ
- △ 紀伊郡ナリ
- 宇治ハ何郡ニ在ルヤ
- △ 久世郡ナリ
- 八幡ハ何郡ニ在ルヤ
- △ 綴喜郡ナリ
- 木津ハ何郡ニ在ルヤ
- △ 相楽郡ナリ
- 京都府ノ支廳ハ幾所アルヤ
- △ 山城國ト丹波國ト丹後國トノ三所ナリ

- 山城國ニアル支廳ハ何レノ地ナルヤ
- △ 相楽郡童仙房ニ在リ
- 府廳ヨリ童仙房支廳マテハ幾里アルヤ
- △ 十三里二十二町余ナリ
- 童仙房支廳ハ幾郡ヲ管轄スルヤ
- △ 綴喜及ヒ相楽ノ二郡ナリ
- 山城國ニアル諸省ノ出張ハ如何
- △ 裁判所、鐵道寮、雅楽局、電信寮、驛遞寮、ナリ
- 裁判所ハ何レニアルヤ

管轄内地理問答

- △ 上京第廿一區堺町門内櫻町ニアリ
- 京都出張裁判所ノ支廳ハ何レニアルヤ
- △ 山城國ニハアラザルナリ
- 其區裁判所ハ何レニアルヤ
- △ 上京第廿一區堺町門内櫻町ト伏見第四區村上町ニアリ
- 鐵道寮ノ出張所ハ何レニアルヤ
- △ 下京第三十區キキ榎キキ積キキ穀キキ御殿ニアリ
- 雅樂局ノ出張所ハ何レニアルヤ
- △ 上京第廿一區堺町門内櫻町ニアリ

- 電信寮ノ出張所ハ何レニアルヤ
- △ 下京第四區三条通東洞院西へ入ル町ニアリ
- 驛通寮ノ出張所ハ何レニアルヤ
- △ 上京第廿九區姉小路通烏丸東へ入ル町ニアリ
- 警保第一區域ケイホク方面ハタシ出張所ハ何レナルヤ
- △ 上京第十七區仕丁町ニアリ
- 同ジク第二區域方面出張所ハ何レナルヤ
- △ 下京第十五區ナリ
- 同ジク第三區域方面出張所ハ何レナルヤ
- △ 伏見第三區表町ニアリ

- 同レク第四區域方面出張所、何レナルヤ
- △ 相衆郡木津ニアリ
- 山城全國ニアル大社ハ幾許ナルヤ
- △ 上加茂別雷神社、下加茂御祖神社、男山八幡神社、松尾神社、平野神社、稻荷神社ノ六社ナリ
- 山城全國ニアル中社ハ幾許ナルヤ
- △ 八坂神社、白峯神社、梅宮神社、貴船神社、大原神社、吉田神社、北野神社ノ七社ナリ
- 山城國ノ銅山ハ何レノ地ニアルヤ
- △ 相衆郡宮垣ニアリ

- 山城國ノ石炭山ハ何レノ地ニアルヤ
- △ 相衆郡田山村ニアリ
- 山城國ノ名山ハ何ト云フヤ
- △ 比叡山、愛宕山、鞍馬山、大悲山、嵐山、東山、等ナリ
- 比叡山ハ何レノ地ニアルヤ
- △ 京都ノ東北ニアリテ近江ニ跨レリ
- 愛宕山ハ何レノ地ニアルヤ
- △ 京都ノ西北ニアリテ丹波ニ跨レリ
- 鞍馬山ハ何レノ地ニアルヤ

△ 京都ノ正北ニアリ

○ 大悲山ハ何レノ地ニアルヤ

△ 鞍馬山ノ後口ニ鐘ヘリ

○ 嵐山ハ何レノ地ニアルヤ

△ 愛宕山ノ麓ニアリ

○ 東山ハ何レノ地ニアルヤ

△ 京都ノ東ニアリ

○ 山城國ノ大川ハ何ト云フヤ

△ 宇治川木津川淀川桂川加茂川等ナリ

○ 宇治川ハ源ヲ何レニ發シテ何レニ流レ入ルヤ

△ 近江ノ琵琶湖ヨリ發シテ淀川ニ流レ入ル

○ 水津川ハ源ヲ何レニ發シテ何レニ流レ入ルヤ

△ 伊賀大和ニ發シテ淀川ニ流レ入ル

○ 淀川ハ源ヲ何レニ發シテ何レニ流レ入ルヤ

△ 宇治水津桂加茂ノ諸川ニ發シテ摂津ノ海

ニ流レ入ル

○ 桂川ハ源ヲ何レニ發シテ何レニ流レ入ルヤ

△ 丹波ニ發シテ淀川ニ流レ入ル

○ 加茂川ハ源ヲ何レニ發シテ何レニ流レ入ルヤ

△ 百井峠小塩山等ノ諸山ニ發シテ淀川ニ流レ



入ル

- 山城國ノ名高キ湖沼ハ何ト云フヤ
- △巨掠沼、納所沼、六地藏沼、四ツ谷村沼、等ナリ
- 其所<sup>レ</sup>在<sup>ル</sup>ハ如何
- △巨掠沼ハ久世郡ヨリ紀伊郡ニ跨<sup>レ</sup>リ納所沼ト六地藏沼トハ紀伊郡ニアリ四ツ谷村沼ハ久世郡ニアリ
- 山城國ノ公園地ハ何レナルヤ
- △祇園、清水、金閣、銀閣、等ナリ
- 祇園ハ何レノ地ニアルヤ

- △東山ノ麓京都ノ東ニアリ
- 清水ハ何レノ地ニアルヤ
- △東山ノ麓祇園ノ南ニアリ
- 金閣ハ何レノ地ニアルヤ
- △西山ノ麓京都ノ西ニアリ
- 銀閣ハ何レノ地ニアルヤ
- △東山ノ麓京都ノ東ニアリ
- 山城全國ノ戸數ハ幾許ナルヤ
- △九十八万三千五百余戸ナリ
- 山城全國ノ人口ハ幾許ナルヤ

△九四十三万四千六百余口ナリ

○山城國ノ有名ナル物産ハ何々ナルヤ

△西陣織、白川石、清水焼、鴨川漆、宇治茶、

漆器、松茸、水菜、蕪筍、針、炭酸水、扇等ナ

リ

丹波國之部

○問 △答

○丹波國ハ何道ニ属スルヤ

△山陰道ニ属ス

○丹波國ノ境界ハ如何

△東山城、近江西ハ但馬、丹後、播磨、南ハ摂津、播磨、

北ハ若狭、丹後、ナリ

○丹波國ノ内四郡ノ名称ハ如何

△桑田、船井、何鹿、天田ナリ

○丹波國ノ地勢ハ如何

△東西ノ地ハ北ニ比スレハ稍長ク東北ノ地及  
中央ノ地ハ稍高クシニ四境山多ク内地亦  
諸山アリ

○丹波國南北ノ直經ハ幾許ナルヤ

△九十一里九町余ナリ

○同シク東西ノ直經ハ幾許ナルヤ

△九九里廿三丁余ナリ

○丹波國ノ内四郡ハ幾區ナルヤ

△廿二區ナリ

○之レヲ別カテバ如何

△桑田郡ハ六區、船井郡ハ六區、何鹿郡ハ五區、  
天田郡ハ五區ナリ

○丹波國ノ内四郡ハ何番大學區ニ屬スルヤ

△第三大學區ナリ

○丹波國ノ内四郡ノ中學區ハ幾番ナルヤ

△第八番ナリ

○丹波國ノ内四郡ノ小學校ハ幾許ナルヤ

△百十三校ナリ

○丹波國ノ内四郡ノ名邑ハ如何

△龜岡、園部、綾部、福知山等ナリ

- 亀岡ハ何郡ナルヤ
- △ 粟田郡ナリ
- 園部ハ何郡ナルヤ
- △ 船井郡ナリ
- 綾部ハ何郡ナルヤ
- △ 何鹿郡ナリ
- 福知山ハ何郡ナルヤ
- △ 天田郡ナリ
- 丹波國ニアル支廳ハ何レノ地ナルヤ
- △ 船井郡園部ニアリ

- 府廳ヨリ園部支廳マテハ幾里ナルヤ
- △ 九里三十四町余ナリ
- 園部支廳ノ管轄スル郡ハ如何
- △ 粟田、船井、何鹿、天田ノ四郡ナリ
- 丹波國ニアル區裁判所ハ何レノ地ナルヤ
- △ 船井郡園部ニアリ
- 警保第五區域方面出張所ハ何レナルヤ
- △ 丹波國船井郡園部ニアリ
- 同所ヨリノ派出所ハ何レナルヤ
- △ 丹波國粟田郡亀岡ニアリ

○警保第六區域方面出張所ハ何レナルヤ

△丹波國天田郡福知山ニアリ

○同所ヨリノ派出所ハ何レナルヤ

△丹波國何鹿郡綾部ニアリ

○丹波國ノ内四郡中ニアル國幣中社ハ何レナ

ルヤ

△出雲神社ナリ

○丹波國ノ内四郡中ノ名高キ山ハ如何

△半國山、八ヶ峯、知井山、鬼城嶺等ナリ

○丹波國ノ内四郡中ノ名高キ川ハ如何

△保津川、福知川、佐治川等ナリ

○保津川ハ源ヲ何レニ發シテ何レニ流レ入ルヤ

△芥生峠ノ澗谷ヨリ出テ山城ニ入り大堰川ト

ナル

○福知川ハ源ヲ何レニ發シテ何レニ流レ入ルヤ

△素田郡ヨリ出テ數細流ヲ合シ丹後國ニ流レ

入り由良川トナル

○佐治川ハ源ヲ何レニ發シテ何レニ流レ入ルヤ

△氷上郡ヨリ出テ播磨國ニ流レ入り加古川ト

ナル

- 丹波國ノ内四郡ノ戸數ハ幾許ナルヤ
- △凡四万二千七百余戸ナリ
- 丹波國ノ内四郡ノ人口ハ幾許ナルヤ
- △凡十八万五千二百余口ナリ
- 丹波國ノ有名ナル物産ハ何々ナルヤ
- △砥石、石炭、燧石、木材、煙草、柿、栗、梨、桑、薪、炭、松茸、茶、生絲、蘭席、黃連、蜂蜜、桑酒、川魚等ナリ

丹後國之部

○問 △答

- 丹後國ハ何道ニ属スルヤ
- △山陰道ニ属ス
- 丹後國ノ境界ハ如何
- △東ハ若狭、西ハ但馬、南ハ丹波、北ハ北海ニ接ス
- 丹後全國ハ幾郡ナルヤ
- △五郡ナリ
- 五郡ノ名稱ハ如何
- △加佐、與謝、中、竹野、熊野ナリ

○丹後國ノ地勢ハ如何

△四境山多ク南ハ較高クシテ諸水皆北ニ流ル

○丹後全國ノ南北直經ハ幾許ナルヤ

△凡十二里三十町余ナリ

○丹後全國ノ東西直經ハ幾許ナルヤ

△凡七里ナリ

○丹後全國ハ幾區ナルヤ

△十九區ナリ

○之レヲ別カテハ如何

△加佐郡ハ七區、與謝郡ハ五區、中郡ハ二區、竹野

△郡ハ三區、熊野郡ハ二區ナリ

○丹後全國ハ何番大學區ニ属スルヤ

△第三大學區ナリ

○丹後全國ノ中學區ハ幾番ナルヤ

△第九番ナリ

○丹後全國ノ小學校ハ幾許アルヤ

△百十三校ナリ

○丹後全國ノ名邑ハ如何

△宮津、舞鶴、久美濱等ナリ

○宮津ハ何郡ニアルヤ

- △ 與謝郡ナリ
- 舞鶴ハ何郡ニアルヤ
- △ 加佐郡ニアリ
- 久美濱ハ何郡ニアルヤ
- △ 熊野郡ニアリ
- 丹後ニアル支廳ハ何レノ地ナルヤ
- △ 與謝郡宮津ニアリ
- 府廳ヨリ宮津支廳マテ幾里ナルヤ
- △ 三十一里廿町余ナリ
- 裁判所ノ支廳ハ何レニアルヤ

- △ 丹後國與謝郡宮津ニアリ
- 警保第七區域方面出張所ハ何レナルヤ
- △ 丹後國與謝郡宮津ニアリ
- 同所ヨリノ派出ハ何レナルヤ
- △ 丹後國加佐郡舞鶴ニアリ
- 警保第八區域方面出張所ハ何レナルヤ
- △ 丹後國中郡峯山ニアリ
- 同所ヨリノ派出所ハ何レナルヤ
- △ 丹後國熊野郡久美濱ニアリ
- 丹後國ニアル國幣中社ハ如何



△ 龍神社ナリ

○ 丹後國ノ名高キ山ハ何ト云フヤ

△ 千丈嶽、由良嶽、成相山、足台山等ナリ

○ 千丈嶽ハ何レノ地ニアルヤ

△ 與謝、加佐ノ兩郡ニ跨レリ

○ 由良嶽ハ何レノ地ニアルヤ

△ 千丈嶽ノ東北ニ聳ヘリ

○ 成相山ハ何レノ地ニアルヤ

△ 與謝海ノ西ニアリ

○ 足台山ハ何レノ地ニアルヤ

△ 中郡ニアリ

○ 丹後國ノ名高キ川ハ何ト云フヤ

△ 由良川、竹野川、倉梯川等ナリ

○ 由良川ハ源ヲ何レニ發シテ何レニ流レ入ルヤ

△ 丹波ヨリ發シ加佐郡ヲ經テ由良港ニ注ギ入ル

○ 竹野川ハ源ヲ何レニ發シテ何レニ流レ入ルヤ

△ 中郡ノ山間ヨリ發シテ北流シテ海ニ注グナリ

○ 倉梯川ハ源ヲ何レニ發シテ何レニ流レ入ルヤ

△ 與謝郡ノ山間ヨリ發シテ北流シテ與謝ノ海ニ

注グナリ

○丹後國ノ名高キ港灣ハ何ト云フヤ  
 △宮津港、舞鶴港、久美濱港、由良港、與謝灣、  
 等ナリ

○與謝灣中ニアル風景絶佳ノ地ハ何ト云フヤ

△天橋立ト称ス即チ日本三景ノ一ナリ

○丹後全國ノ戸數ハ幾許アルヤ

△凡三万二千一百余戸ナリ

○丹後全國ノ人口ハ幾許ナルヤ

△凡十五万九千七百余口ナリ

○丹後國ノ有名ナル物産ハ何々ナルヤ

△木材、縮緬、撰糸、紙、葛籠、漆、海藻、鯨

鯨、鱈、蠟、海參、蜂蜜、紬、桐油等ナリ

然ラバ京都府ノ管轄フル總戸數ハ幾許ナル

ヤ

△大凡十八万三千五百余戸ナリ

京都府ノ管轄スル總人口ハ幾許ナルヤ

△大凡七十七万九千五百余口ナリ

京都府管轄内ニアル小学校ノ總數ハ幾許ナ

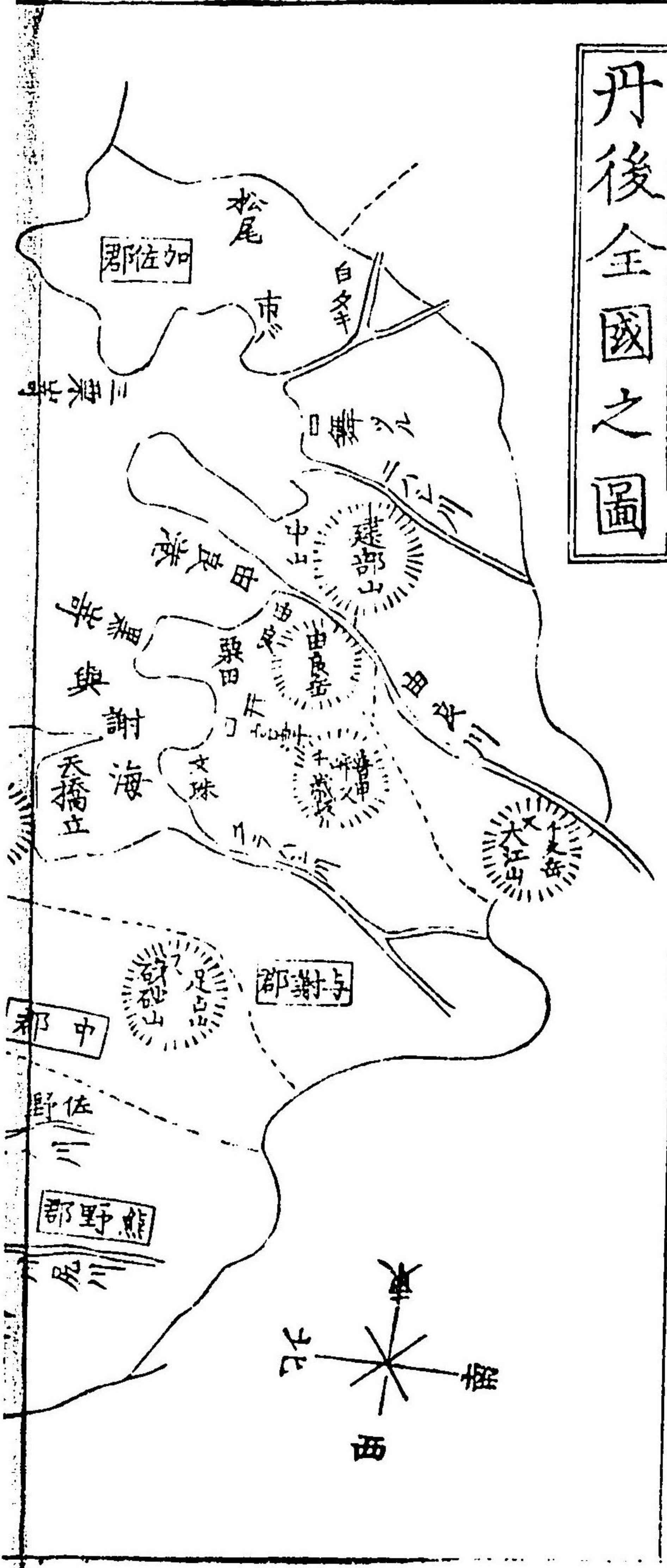
ルヤ

△四百四十五校ナリ

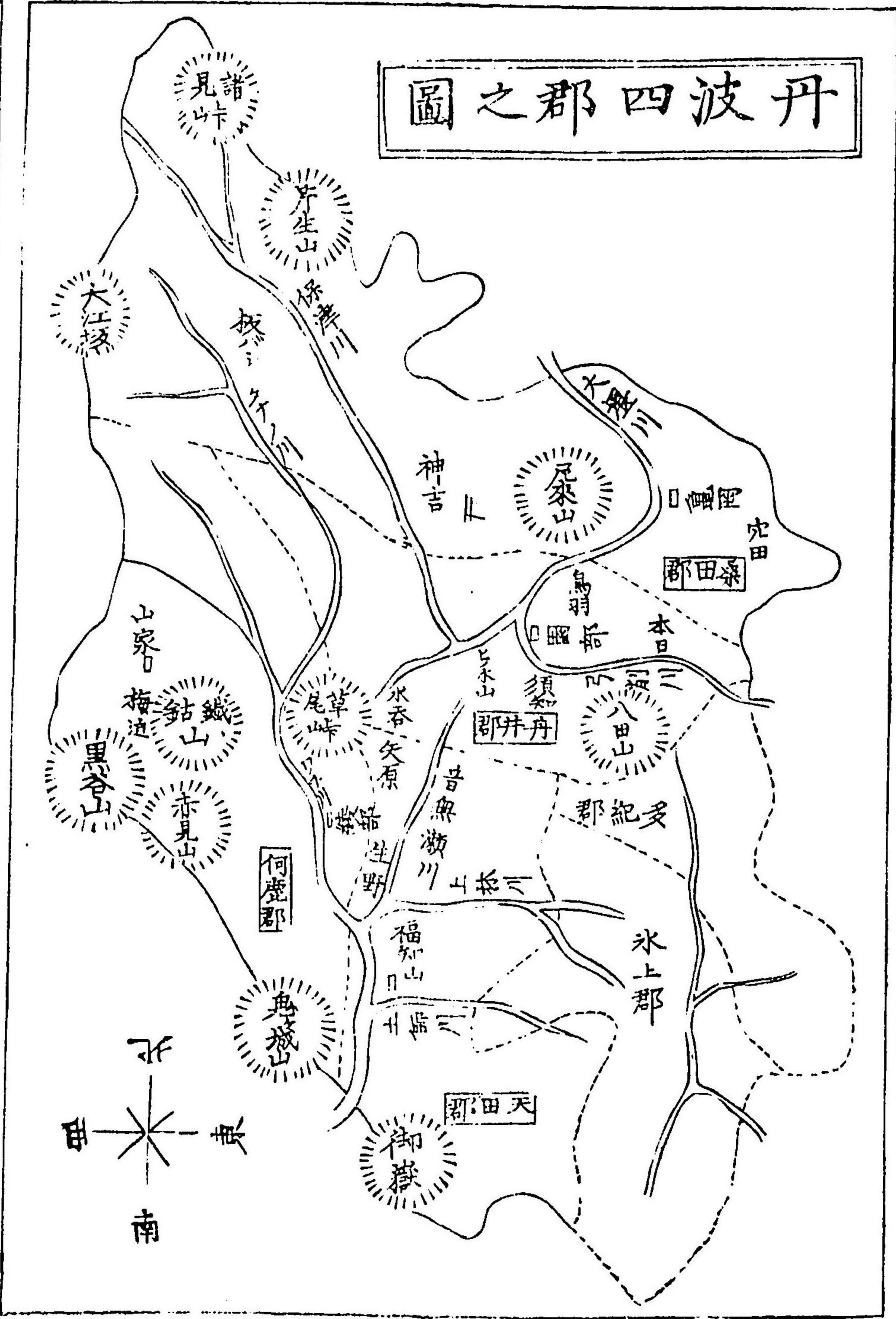
京都府管内ハ何レノ鎮臺ニ属スルヤ  
△第四軍管大坂鎮臺ノ管下ニ属スルナリ

改<sub>レ</sub>京都府管轄内地地理問答<sub>終</sub>

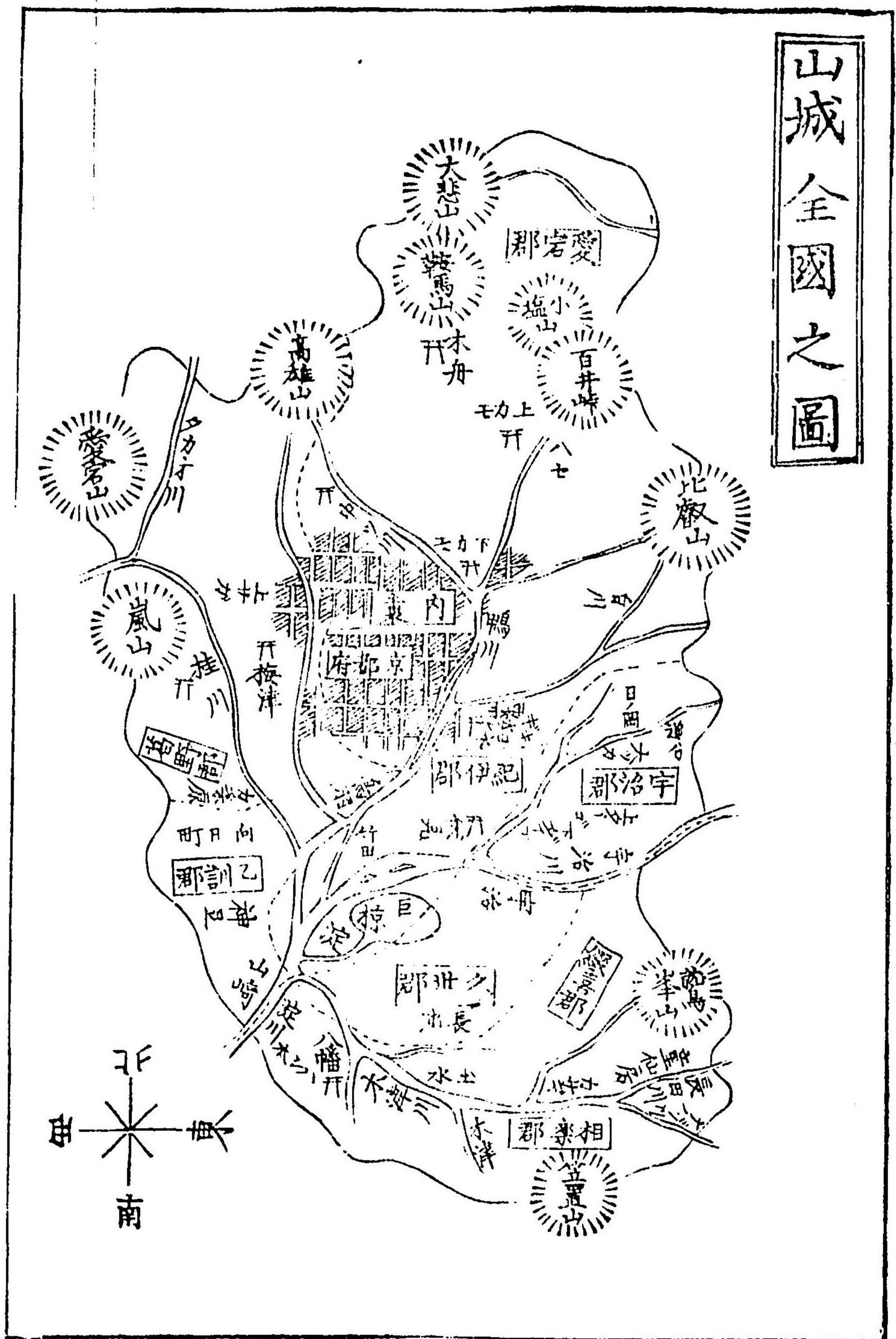
丹後全國之圖



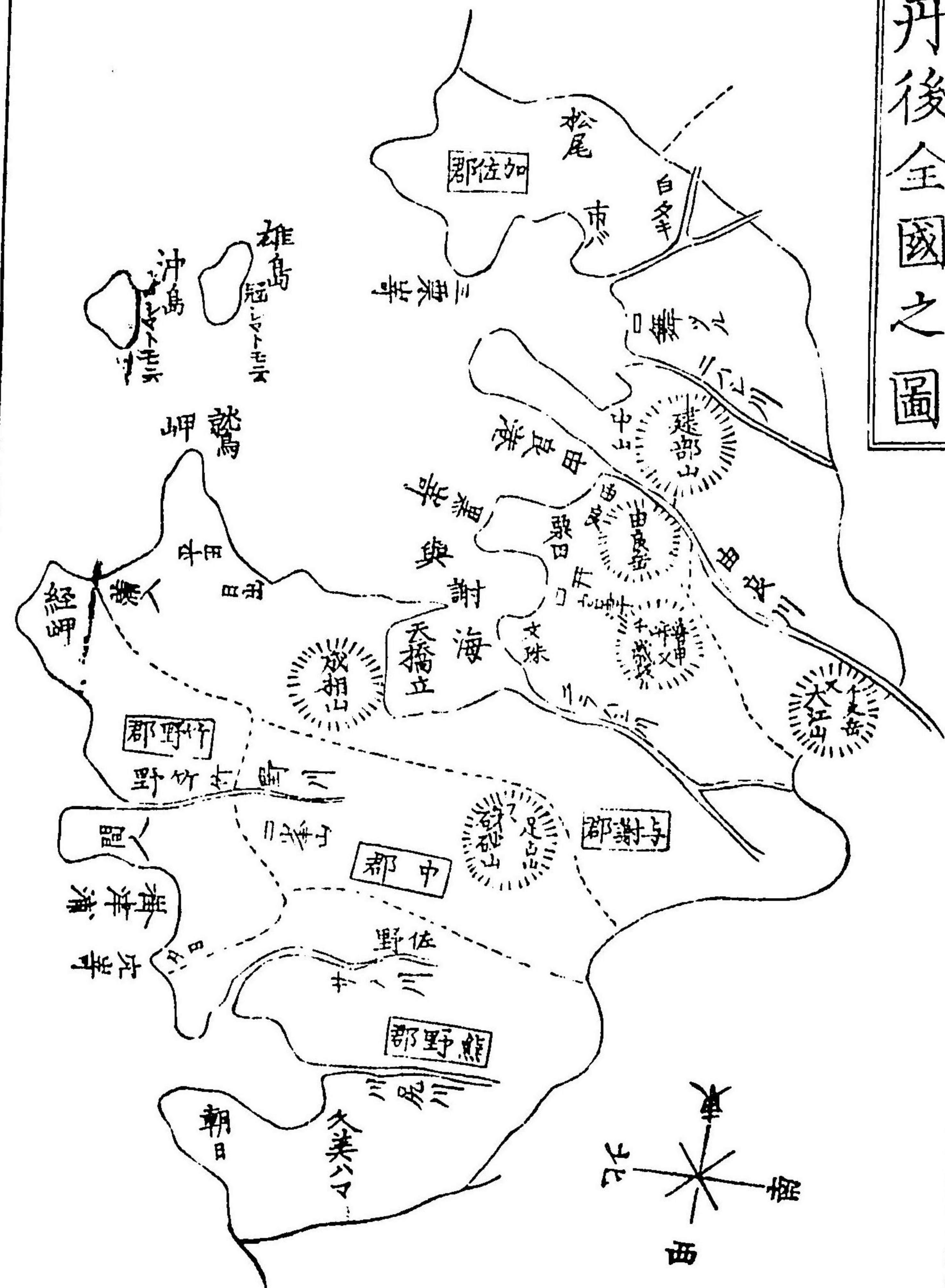
丹波四郡之圖



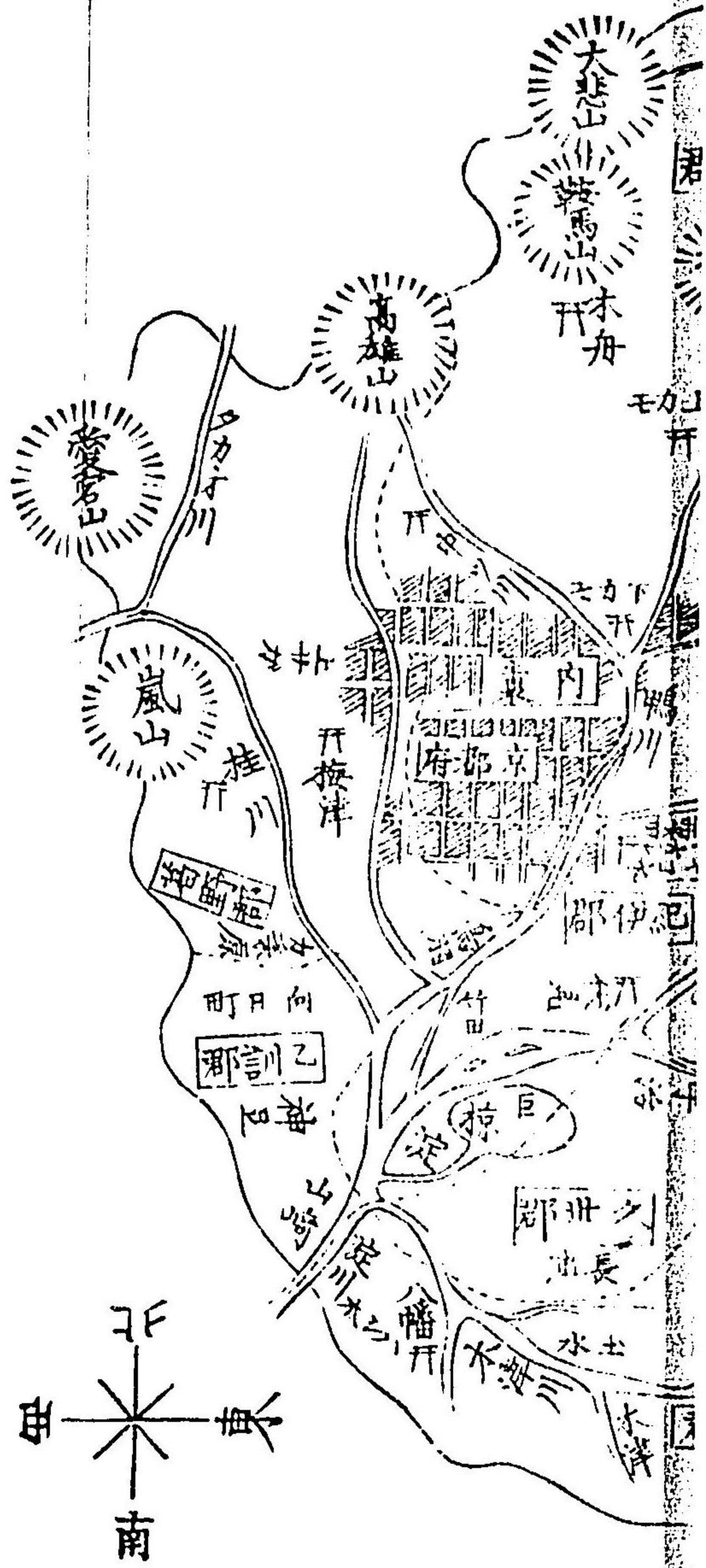
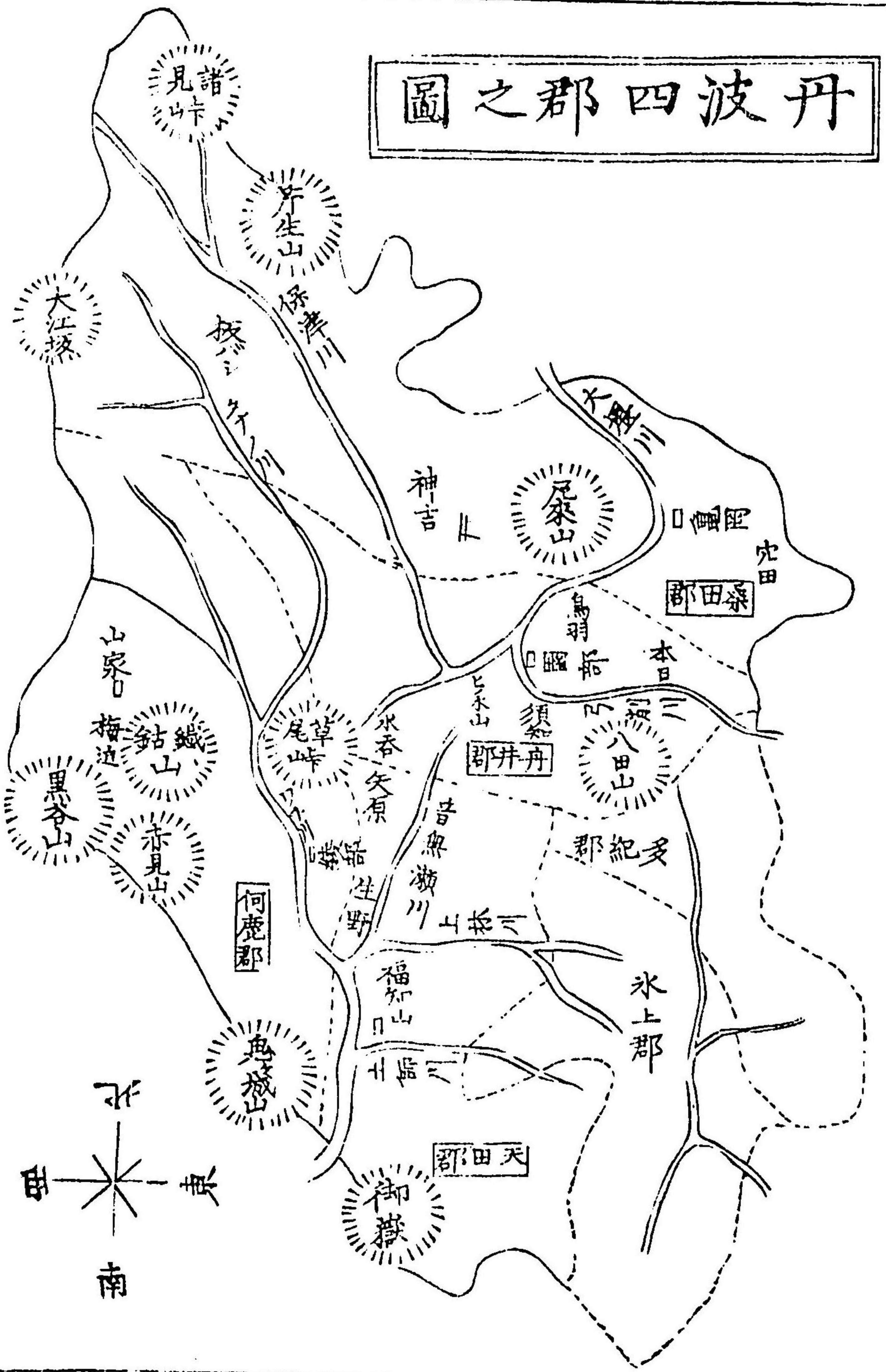
山城全國之圖



丹後全國之圖



丹波四郡之圖



明治十年九月廿七日出版御届  
同年十月刊成發兌

定價金四錢

著者 京都府平民 長岡惠俊

愛宕郡第壹區南禪寺村二百三番地  
磯谷台陽附籍

出版人 京都府平民 石田忠兵衛

上京第二十五區柳六丁目二百六十三番地

同

遠藤平左衛門

下京第五區朝倉界五百四十七番地

同

若林喜助

上京第三十區下本能寺前町五百卅壹番地

館 函 架 號	大日本教育會館			東 洋
	第 四 室			
	一 冊	二 號	四 架	函