

Wikimedia, licenser och Wikidata



WIKIMEDIA
SVERIGE

Digisam, seminarium - öppet kulturarv
2019-09-03

Axel Pettersson, @haxpett

Wikimedia Sverige, @WikimediaSE

“Imagine a world in which every single human being can freely share in the sum of all knowledge.
That’s our commitment.”



Fem pelare

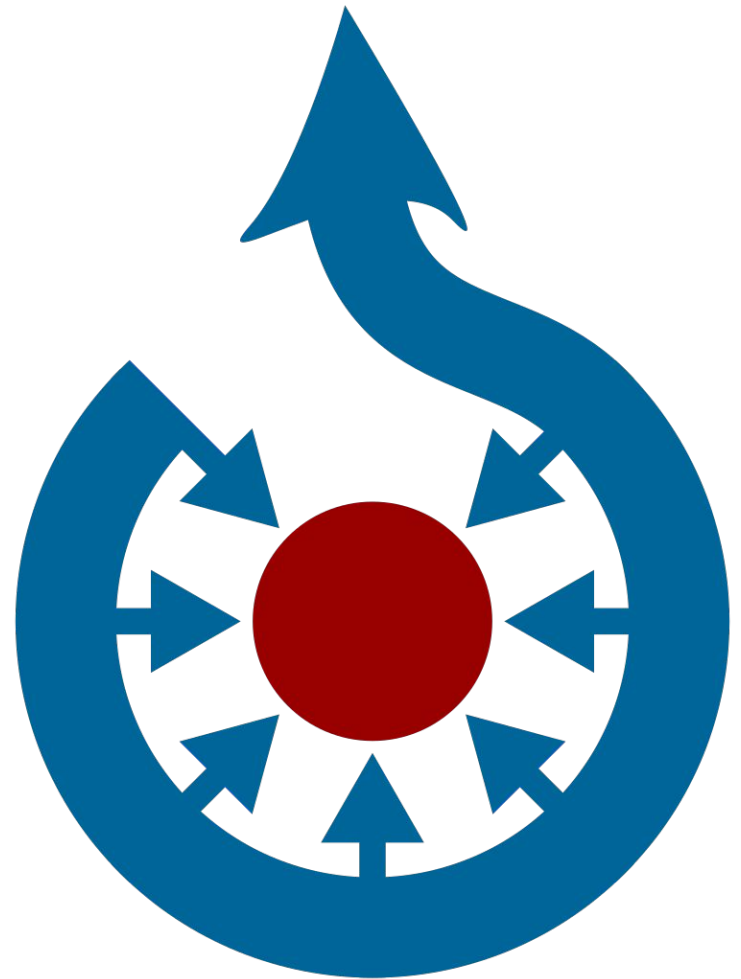
- Encyklopedi
- Neutral
- Fri
- Respekt
- Inga regler



Wikimedia Commons

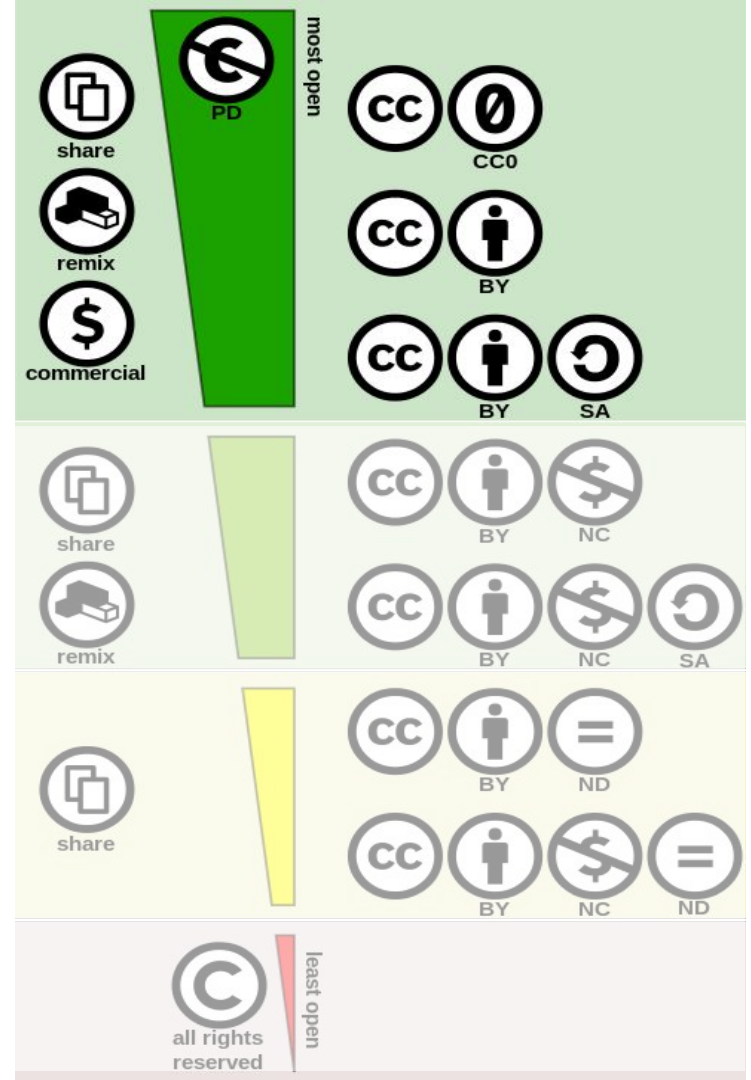
- **~55 miljoner**

- Bilder
- Filmer
- Ljud



Creative Commons

- Attribution (BY)
- Share alike (SA)
- ~~Non-commercial (NC)~~
- ~~No derivatives (ND)~~
- ~~© Copyright~~



Wikidata

- **~59 miljoner objekt**

- Strukturerad data
- Unika identifierare
- CC0
- Öppet API



WIKIDATA

En artikel – faktauppgifter uttrycks medelst naturligt språk

Göta och Nordre älvs dalgångar [redigera | redigera wikitext]

Göta och Nordre älvs dalgångar är ett naturreservat i Säve och Rödbo sockna i Göteborgs kommun och i Harestads och Ytterby socknar samt motsvarande den historiska Kungälvss stads område i Kungälv kommun i Bohuslän.

Området omfattar några ännu oexploaterade delar av älvdalslandskapet invid Göta älv och Nordre älv. Längs stränderna finns en säregen flora och ett rikt fågelliv. Markerna hålls mestadels öppna genom kreatursbete.

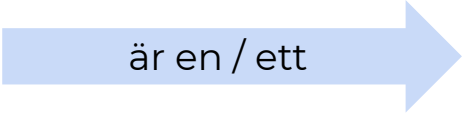
Inom området finns även intressanta historiska miljöer. Där finns den medeltida borgruinen på Ragnhildsholmen och fornborgen vid Hakered. Rika lämningar från det gamla Kongahälla finns vid Kastellegården. Mitt för Jordfallet finns spår av en skans samt det sänkverk som danskarna började anlägga i avsikt att slå ut Göteborg som hamnstad på 1600-talet. Längre upp finns längs Göta älv syns Bohus fästning.

Reservatet bildades 1974 och omfattar 821 hektar. Det förvaltas av Väst kuststiftelsen och ingår i EU:s ekologiska nätverk av skyddade områden, Natura 2000.

Hur beskriver vi världen?

Göta och Nordre
älvs dalgångar

är en / ett



naturreservat

Hur beskriver vi världen?

Göta och Nordre
älvs dalgångar

är en / ett

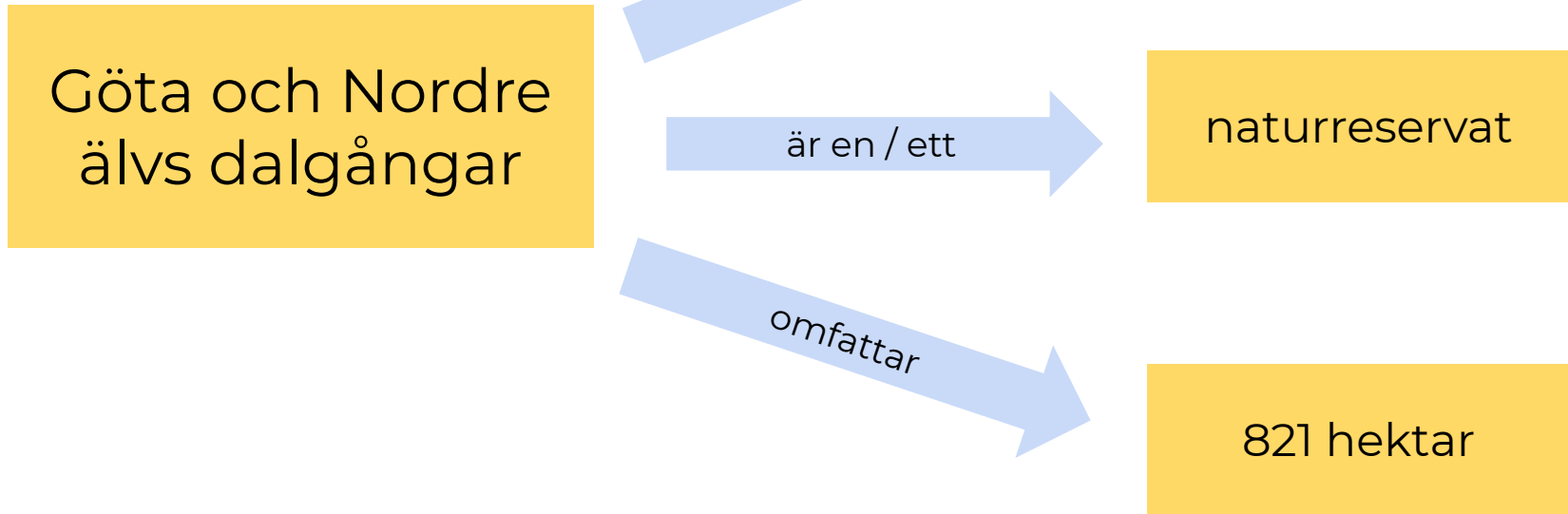
naturreservat

subjekt

predikat

object

Hur beskriver vi världen?



Hur beskriver vi världen?

Göta och Nordre
älvs dalgångar

är en / ett

naturreservat

subjekt

predikat

objekt

item

property

item

Items och Properties

Items

- Q och siffror
 - Q5 – människa
 - Q35 – Danmark
 - Q15279144 – WMSE
- Kan skapas av alla
- Avgränsad entitet
- 59 miljoner (2019)

Properties

- P och siffror
 - P31 – instans av
 - P17 – land
 - P569 – född
- Kontrollerat och begränsat ordförråd
- Skapas efter ansökan och diskussion
- 7000 (2019)

Hur är ett item uppbyggt?

August Strindberg (Q7724)

Swedish playwright, novelist, poet, essayist and painter


 [edit](#)

[Johan August Strindberg](#) | [A. Strindberg](#) | [Augusts Strindbergs](#) | [August Johan Strindberg](#) | [Sutorintoberuku](#) | [August Strindberg](#)

[In more languages](#) Configure

Language	Label	Description	Also known as
English	August Strindberg	Swedish playwright, novelist, poet, essayist and painter	Johan August Strindberg A. Strindberg Augusts Strindbergs August Johan Strindberg Sutorintoberuku August Strindberg
Swedish	August Strindberg	svensk författare, dramatiker och bildkonstnär	Johan August Strindberg Strindberg
Finnish	August Strindberg	No description defined	
Tornedalen Finnish	No label defined	No description defined	

[All entered languages](#)

Wikipedia (72 entries)  [edit](#)

- [af](#) August Strindberg
- [ar](#) أوغست ستريندبيرغ
- [ast](#) August Strindberg
- [azb](#) افوست استريندبيرق
- [az](#) Avqust Strindberg
- [be_x_old](#) Аўгуст Стрындбэрг
- [be](#) Юхан Аўгуст Стрындберг
- [bg](#) Аугуст Стриндберг
- [br](#) August Strindberg
- [bs](#) August Strindberg
- [ca](#) August Strindberg
- [cs](#) August Strindberg
- [cy](#) August Strindberg
- [da](#) August Strindberg
- [de](#) August Strindberg
- [diq](#) August Strindberg
- [el](#) Αουγκουστ Στρίντιπερνκ

Typer av properties

- Item
 - [Uleåborg] <är> [stad]
- Koordinater
 - [Uleåborg] <koordinater> [65°1'0"N, 25°28'0"E]
- Fil på Commons
 - [Selma Lagerlöf] <bild> [Selma_Lagerlöf.jpg]
- String
 - [Bank of England] <address> [Threadneedle Street, London, EC2R 8AH]
- Siffra
 - [Uleåborg] <folkmängd> [200,526]
- Punkt i tiden
 - [Uleåborgs konstmuseum] <invigningsdatum> [1963-10-12]
- Extern identifierare
 - [Selma Lagerlöf] <Svenskt kvinnobiografiskt lexikon> [SelmaLagerlof]
- URL
 - [Riksarkivet] <officiell webbplats> [https://riksarkivet.se/]

Gäller det alltid?

- Världen förändras
- Med hjälp av qualifiers kan vi beskriva sakernas tillstånd vid olika tidpunkter

population	200,526	
	point in time	31 December 2016
		▶ 1 reference
population	198,525	
	point in time	31 December 2015
		▶ 1 reference

position held	President of Finland		edit
	start time	1 March 2012	
	replaces	Tarja Halonen	
	elected in	Finnish presidential election, 2012	
		Finnish presidential election, 2018	
	series ordinal	12	
		▶ 2 references	
position held	Speaker of the Parliament of Finland		edit
	start time	24 April 2007	
	end time	27 April 2011	
	replaces	Timo Kalli	
	replaced by	Ben Zyskowicz	
		▼ 0 references	
			+ add reference
position held	Minister of Finance		edit
	start time	2 February 1996	
	end time	15 April 1999	
	replaces	Iiro Viinanen	
	cabinet	Paavo Lipponen's first cabinet	
		▼ 0 references	

Infobox från Wikidata

**{{Faktamall
kustvattenförekomst WD
|q1=Q61779198
|q2=Q61779713
}}**

https://sv.wikipedia.org/wiki/Template:Faktamall_kustvattenförekomst_WD

<https://sv.wikipedia.org/wiki/Kungsbackafjorden>

Fjorden bedömdes inom [Sveriges vattenförvaltning](#) baserat på förvaltningscykeln år 2004-2009 att ha otillfredsställande ekologisk status. Detta var tack vare att tillståndet hos den bottenlevande [faunan](#) var otillfredsställande. Även om tillståndet hos bottenfaunan i yttre Kungsbackafjorden verkar ha förbättrats under den senaste tiden och statusen ökat till måttlig, kvarstår miljöproblem som miljögifter och övergödning i både yttre och inre Kungsbackafjorden.^[6] ^[7]

Referenser [redigera | redigera wikitext]

Fotnoter [redigera | redigera wikitext]

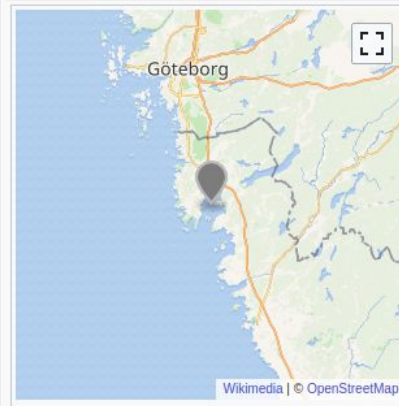
- ↑ Nordisk Familjebok , från Projekt Runeberg
- ↑ [a b] *Vattendirektivet - 2016 rapportering - Sverige*, licens: CC0
- ↑ [a b] *Geografisk indelning Direkt v1.0.0*
- ↑ [a b] *Vattendirektivet - 2016 rapportering - Sverige*, läs online, licens: CC0
- ↑ [a b c d e f g h] *Vattendirektivet - 2016 rapportering - Sverige*, läs online, licens: CC0
- ↑ ”Yttre Kungsbackafjorden”. [VISS]. Läst 10 juli 2019.
- ↑ ”Inre Kungsbackafjorden”. [VISS]. Läst 10 juli 2019.

Källor [redigera | redigera wikitext]

- Kungsbacka kommuns webbplats
- Länsstyrelsen i Halland Om naturreservatet

Kungsbackafjorden

Kustvattenförekomster



Inre Kungsbackafjordens kustvattenförekomst
([SE572472-120302](#)), **VISS: 572472-120302**

Kommun Kungsbacka kommun^{[2][3]} (Sverige)
Areal 18 487 304 kvadratmeter^[4]
Miljöpåverkan kemisk förorening^[5] och övergödning^[5]
WFD status WFD Ekologisk status: Otillfredsställande^[5];
WFD Kemisk status: Otillfredsställande^[5]

Yttre Kungsbackafjordens kustvattenförekomst
([SE572135-120141](#)), **VISS: 572135-120141**

Kommun Kungsbacka kommun^{[2][3]} (Sverige)
Areal 30 239 061 kvadratmeter^[4]
Miljöpåverkan kemisk förorening^[5] och övergödning^[5]
WFD status WFD Ekologisk status: Måttlig^[5];
WFD Kemisk status:

#FindingGLAMs

- Kulturarvsinstitutioner
- Importera data
- Crowdsourca data





FindingGLAMs


Crowdsource cultural heritage data around the world

Welcome to Monumental GLAM – the tool to explore cultural heritage institutions around the world.


Enter the name of an institution in the search box above (for example, *Rijksmuseum*) to learn more, or explore institutions by entering a geographic region (for example, *Berlin*). You can also click an example item or city below.

The tool displays information and multimedia about cultural heritage institutions gathered through Wikidata, Wikipedia and Wikimedia Commons. It is a modified version of [Monumental](#) and was developed as a part of the [FindingGLAMs](#) project by [Wikimedia Sverige](#), with the goal of encouraging new users to contribute to the [crowdsourcing campaign](#).

GLAMs nearby




Lugnets skolas
bibliotek
0.419 km away




Leksaksmuseet
0.480 km away







Stockholms
Spårvägsmuseum
0.497 km away



Luma bibliotek
0.608 km away



Sjöstadsskolans
bibliotek
0.798 km away





Riksarkivet

Riksarkivet

WIKIDATA

 Riksarkivets huvudbyggnad · Stockholms kommun · Stockholms län

 26 images and 10 subcategories

 11 languages

 riksarkivet.se



Wikipedia

SV EN 

Riksarkivet (RA) är en svensk statlig förvaltningsmyndighet, som sorterar under Kulturdepartementet. Riksarkivet har ansvar för den statliga arkivverksamheten och för arkivvården i landet. Myndighetschefen kallas riksarkivarie.


[READ MORE ON WIKIPEDIA](#)

Information

General data

instans av

statlig organisation 

nationella arkiv 

del av

Kulturdepartementet

Kunglig Majestäts kansli

slutdatum 1878

består av

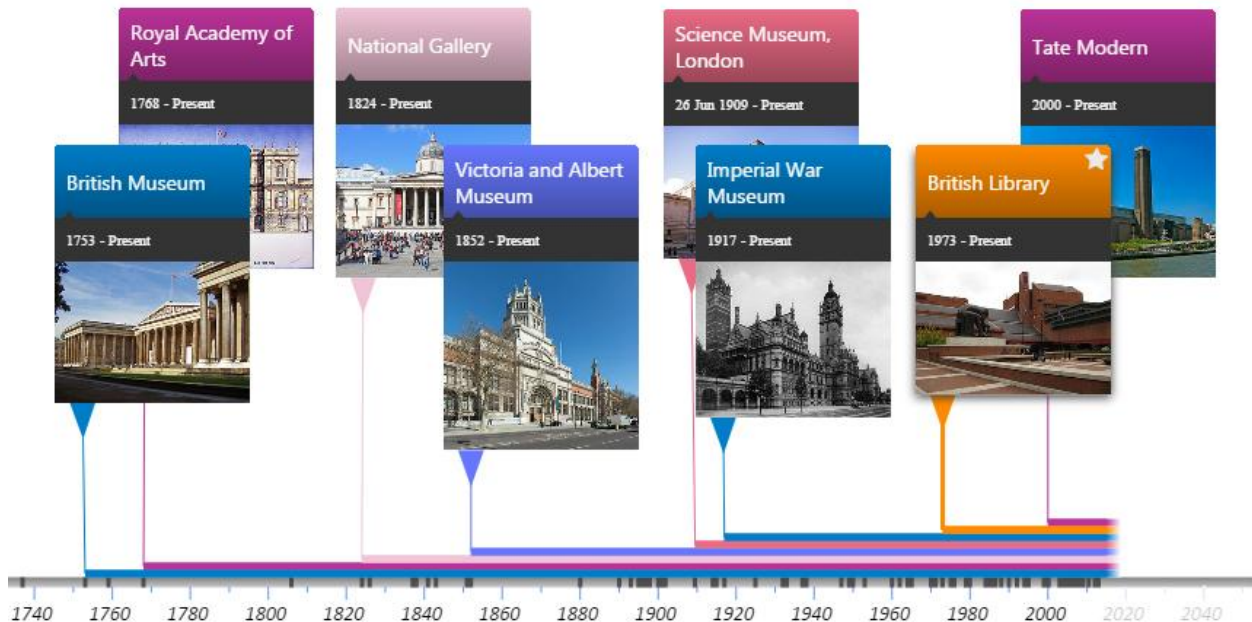
Nationell ArkivDatabas

Svenskt biografiskt lexikon

medlem av

not provided

Histropedia - tidslinjer



Länkar

Wikipedia

- <https://sv.wikipedia.org/wiki/Wikipedia:Grundprinciperna>

Systemprojekt

- https://meta.wikimedia.org/wiki/List_of_Wikipedias
- <https://commons.wikimedia.org>
- <https://wikidata.org>

Projekt

- <https://tools.wmflabs.org/monumental-glam/>
- <http://histropedia.com/>

Wikimedia Sverige

- <https://wikimedia.se>