



# BREVE GUIDA ALL'USO DI FIELDPAPERS

Matteo Zaffonato- Coordinatore regionale OpenStreetmap per il Veneto  
[matteo.zaffonato@wikimedia.it](mailto:matteo.zaffonato@wikimedia.it)

25/11/2020

# 1 – Clicca su Accedi

Field Papers

**REALIZZA** un atlante da stampare

**CARICA** pagine contrassegnate

**GUARDA** attività recenti

**AMPLIA** con strumenti avanzati

**ACCEDI** o crea un account

## Bevenuti in Field Papers

[Crea un atlante](#)  
Stampa qualsiasi zona del mondo.

[Portalo sul campo](#)  
Crea le tue note e osservazioni

[Raccogli le tue note](#)  
[Carica](#) delle pagine che hai fotografato.

[fieldpapers.org/users/sign\\_in](https://fieldpapers.org/users/sign_in)

# 2 – Inserisci utente e password, poi clicca su Accedi

Field Papers

**REALIZZA**  
un atlante da stampare

**CARICA**  
pagine contrassegnate

**GUARDA**  
attività recenti

**AMPLIA**  
con strumenti avanzati

**ACCEDI**  
o crea un account

## Accedi

Login

Zaffo80

Password

.....|

Remember Me

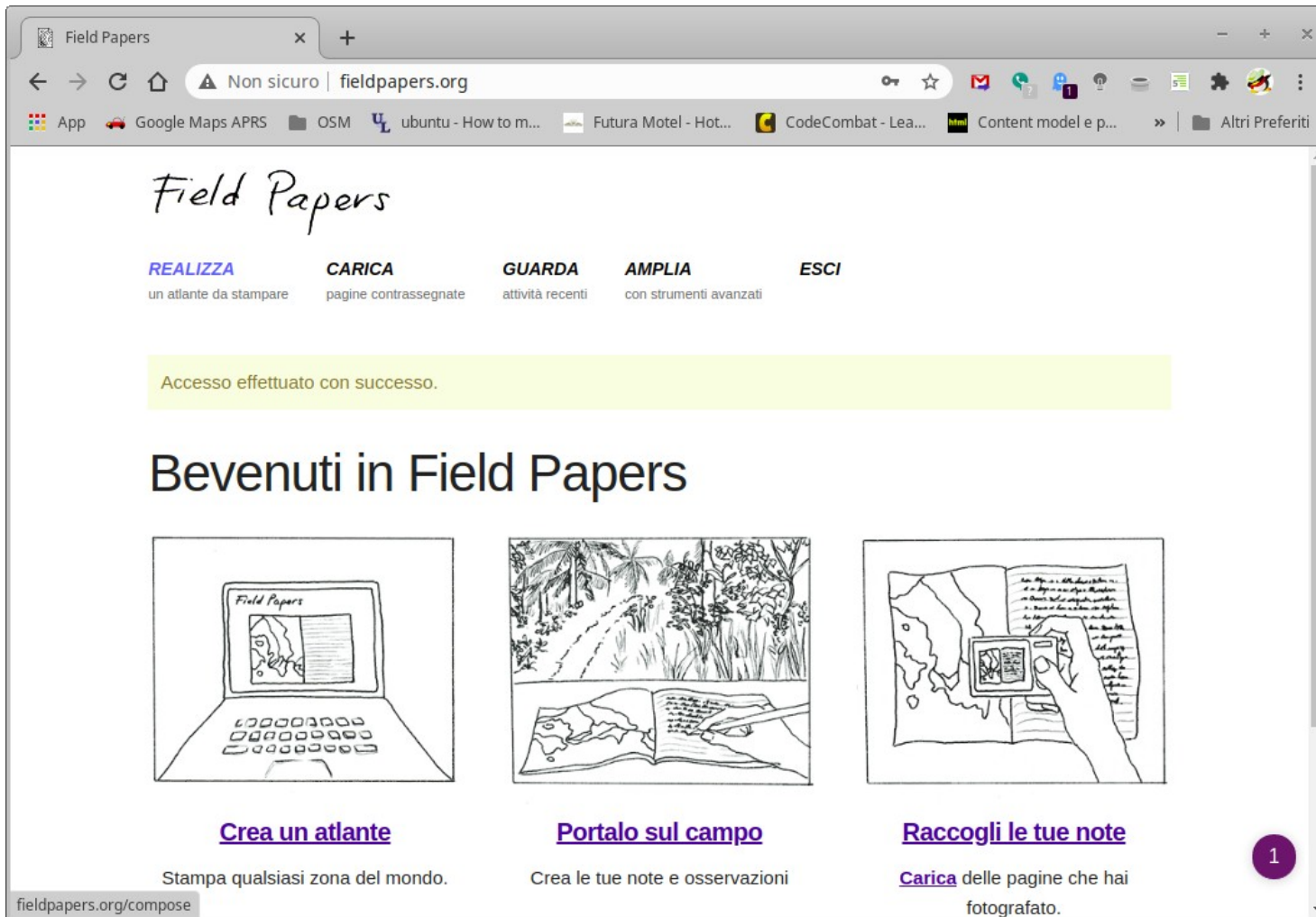
ACCEDI

[Registrati](#)

[Password dimenticata?](#)

[Non hai ricevuto le istruzioni per la conferma?](#)

# 3 – Clicca su Realizza



The screenshot shows a web browser window with the URL `fieldpapers.org`. The page features a navigation menu with the following items:

- REALIZZA**: un atlante da stampare
- CARICA**: pagine contrassegnate
- GUARDA**: attività recenti
- AMPLIA**: con strumenti avanzati
- ESCI**

A yellow notification bar states: "Accesso effettuato con successo."

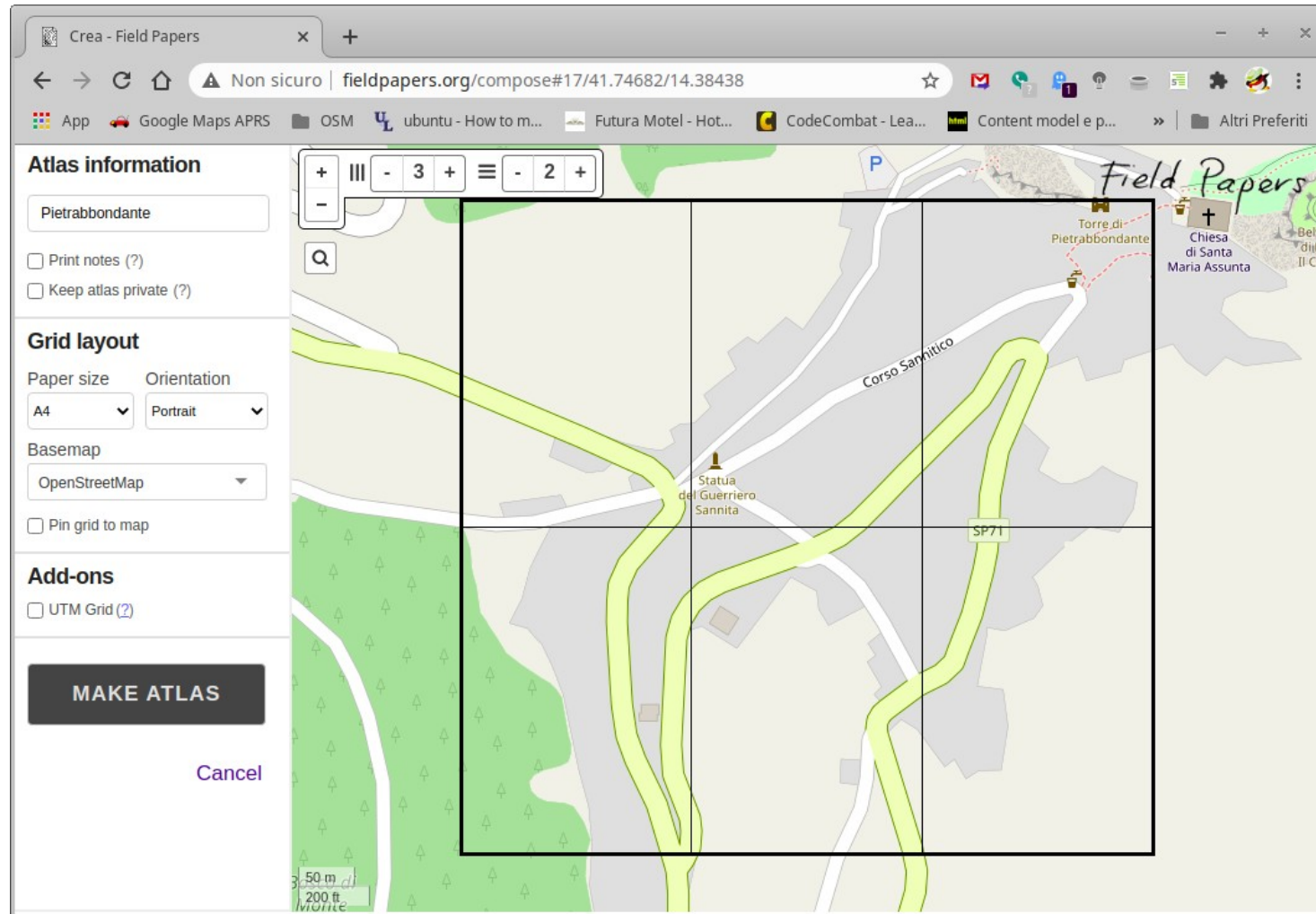
## Bevenuti in Field Papers

Three main action cards are displayed:

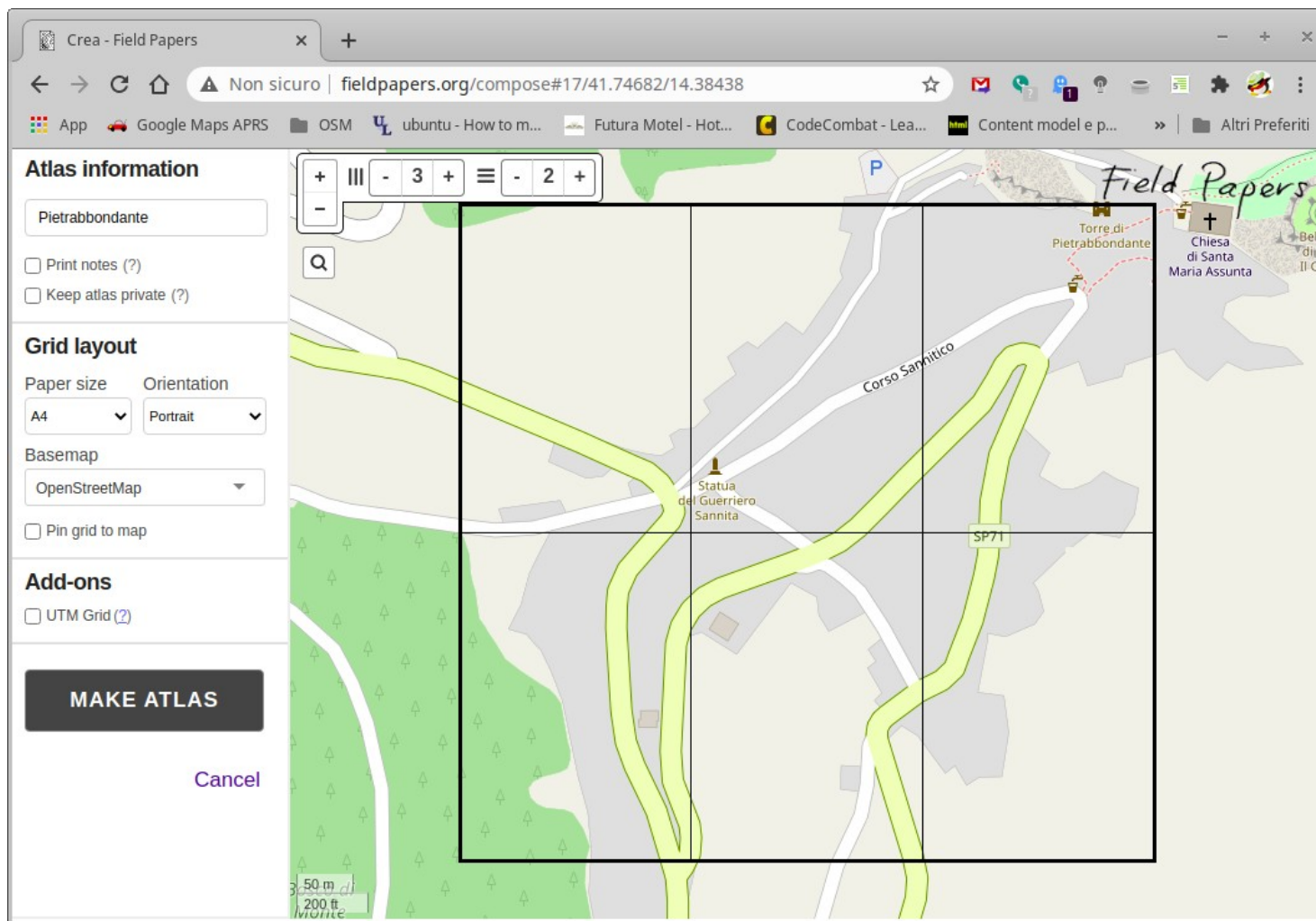
- Crea un atlante**: Stampa qualsiasi zona del mondo.
- Portalo sul campo**: Crea le tue note e osservazioni
- Raccogli le tue note**: Carica delle pagine che hai fotografato.

A small purple circle with the number "1" is located in the bottom right corner of the page content area.

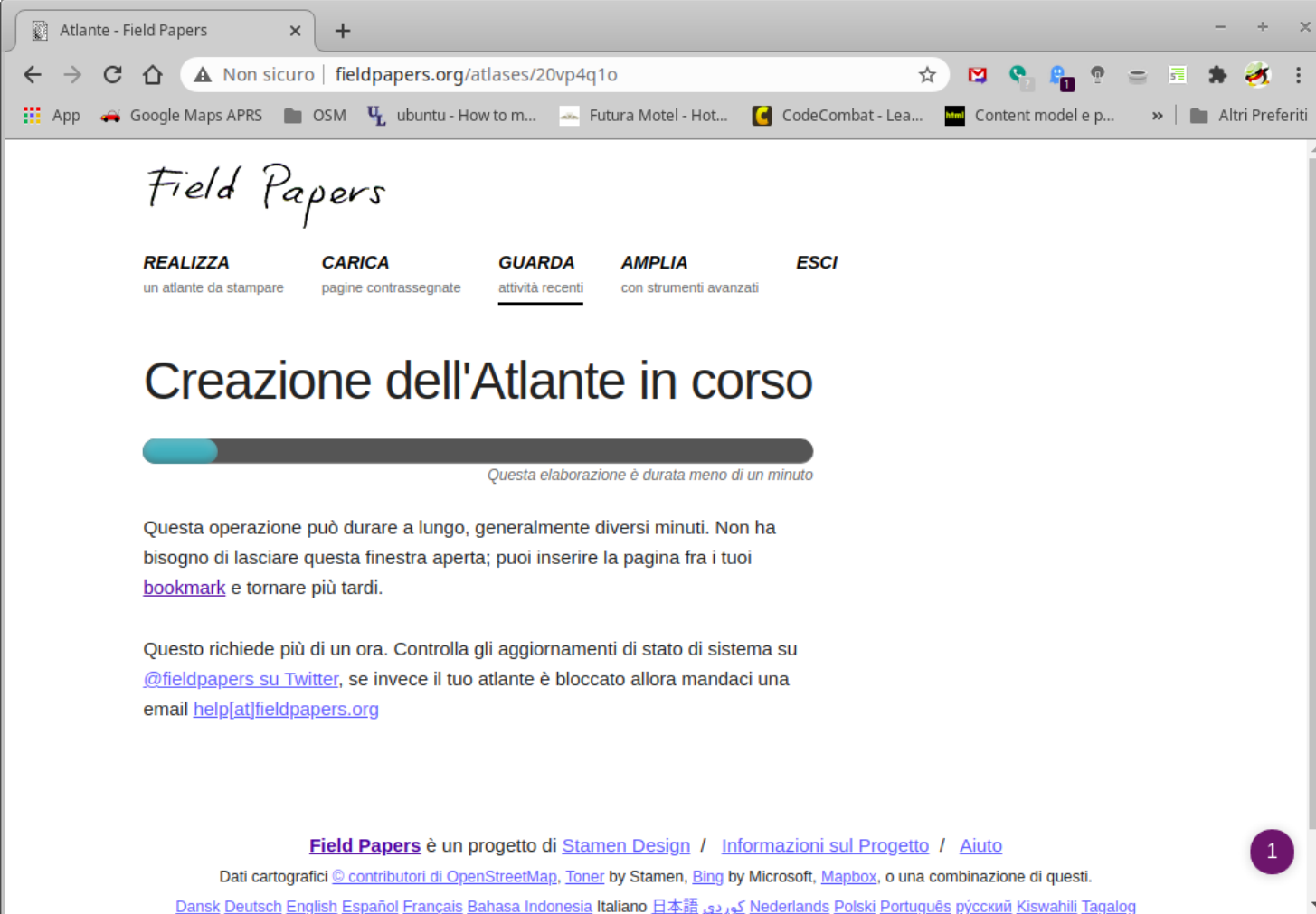
# 4 – Definisci l'area da mappare, il nome dell'atlante ed il formato



# 5 – Clicca su “Make Atlas”



# 6 – Attendi la creazione dell'atlante



The screenshot shows a web browser window with the URL `fieldpapers.org/atlases/20vp4q1o`. The page title is "Atlante - Field Papers". The main heading is "Field Papers" in a handwritten font. Below it are five menu items: "REALIZZA" (un atlante da stampare), "CARICA" (pagine contrassegnate), "GUARDA" (attività recenti), "AMPLIA" (con strumenti avanzati), and "ESCI". The main content area displays "Creazione dell'Atlante in corso" with a progress bar that is approximately 25% full. Below the progress bar, it says "Questa elaborazione è durata meno di un minuto". A paragraph explains that the operation can take a long time and that the user should bookmark the page. Another paragraph mentions that the process might take more than an hour and provides contact information for help. At the bottom, there are links for "Field Papers" project information and a list of languages.

Atlante - Field Papers

Non sicuro | fieldpapers.org/atlases/20vp4q1o

Field Papers

**REALIZZA** un atlante da stampare   **CARICA** pagine contrassegnate   **GUARDA** attività recenti   **AMPLIA** con strumenti avanzati   **ESCI**

## Creazione dell'Atlante in corso

Questa elaborazione è durata meno di un minuto

Questa operazione può durare a lungo, generalmente diversi minuti. Non ha bisogno di lasciare questa finestra aperta; puoi inserire la pagina fra i tuoi [bookmark](#) e tornare più tardi.

Questo richiede più di un ora. Controlla gli aggiornamenti di stato di sistema su [@fieldpapers su Twitter](#), se invece il tuo atlante è bloccato allora mandaci una email [help@fieldpapers.org](mailto:help@fieldpapers.org)

[Field Papers](#) è un progetto di [Stamen Design](#) / [Informazioni sul Progetto](#) / [Aiuto](#)

Dati cartografici © [contributori di OpenStreetMap](#), [Toner](#) by Stamen, [Bing](#) by Microsoft, [Mapbox](#), o una combinazione di questi.

[Dansk](#) [Deutsch](#) [English](#) [Español](#) [Français](#) [Bahasa Indonesia](#) [Italiano](#) [日本語](#) [العربية](#) [Nederlands](#) [Polski](#) [Português](#) [русский](#) [Kiswahili](#) [Taqaloz](#)

# 7 – Clicca su “Scarica il PDF”, stampa la mappa e portala con te

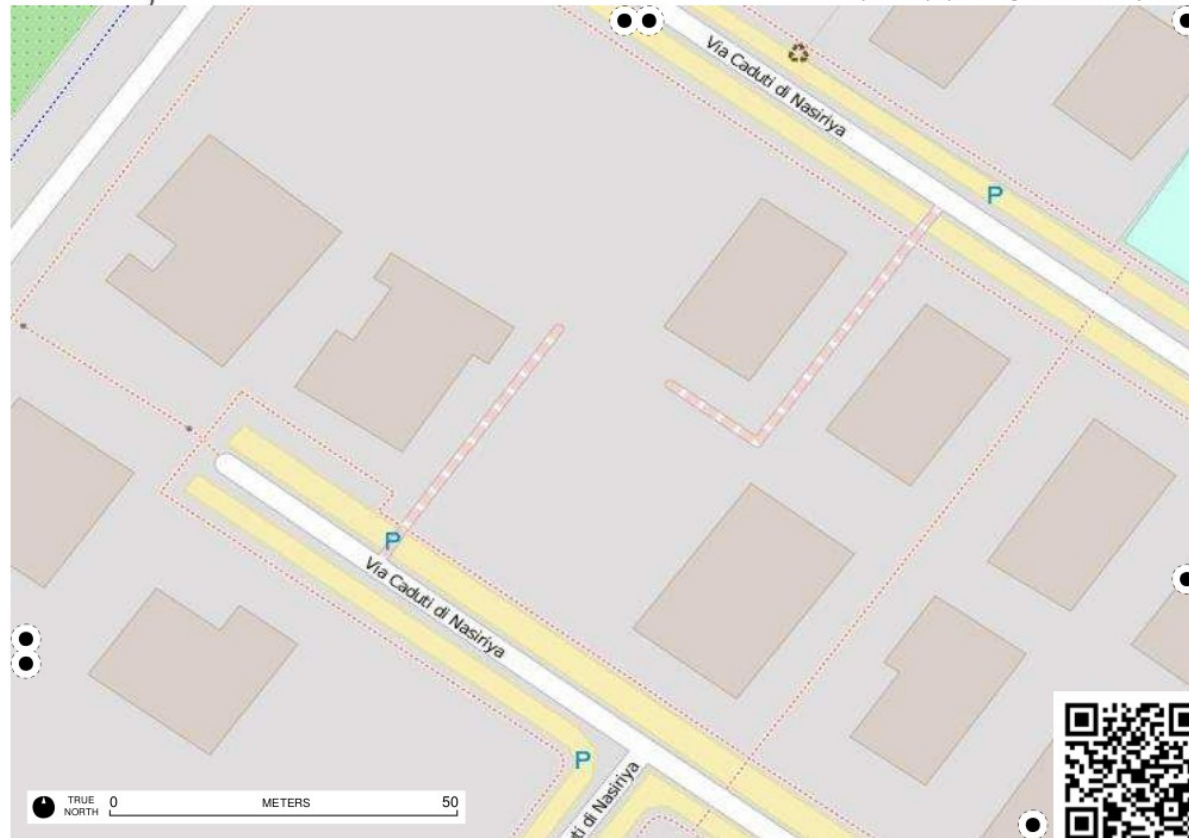
The screenshot shows a web browser window with the address bar displaying `fieldpapers.org/atlases/20vp4q1o`. The browser's address bar also shows "Non sicuro" (Not secure) and "Atlante - Field Papers". The browser's toolbar includes various icons for navigation and extensions. The main content area displays a map of Pietrabbondante, Italy, with a grid overlay. The grid is divided into six cells labeled A1, A2, A3, B1, B2, and B3. The map shows the town of Pietrabbondante, the road SP69-dir, and the Bosco di Monte Saraceno. A zoom control is visible on the left side of the map. In the top right corner of the map area, there is a button labeled "Aggiorna" (Update). In the bottom right corner of the map area, there are two buttons: "Copia questo atlante" (Copy this atlas) and "Scarica il PDF" (Download the PDF). The URL at the bottom of the browser window is `https://s3.amazonaws.com/files.fieldpapers.org/atlases/20vp4q1o/atlas-20vp4q1o.pdf`.



# L'obiettivo è trasformare il foglio da così...

*Field Papers*

<http://fieldpapers.org/atlas/55xdybkf/C1>



# ...a così. Buona mappatura!

*Field Papers*

<http://fieldpapers.org/atlas/dac9xr1c/C1>



Un consiglio:  
porta con te un blocco notes.

Potrai prendere appunti utili  
da riportare in OpenStreetmap.



# Grazie per l'attenzione

Matteo Zaffonato- Coordinatore regionale OpenStreetmap per il Veneto

[matteo.zaffonato@wikimedia.it](mailto:matteo.zaffonato@wikimedia.it)

25/11/2020