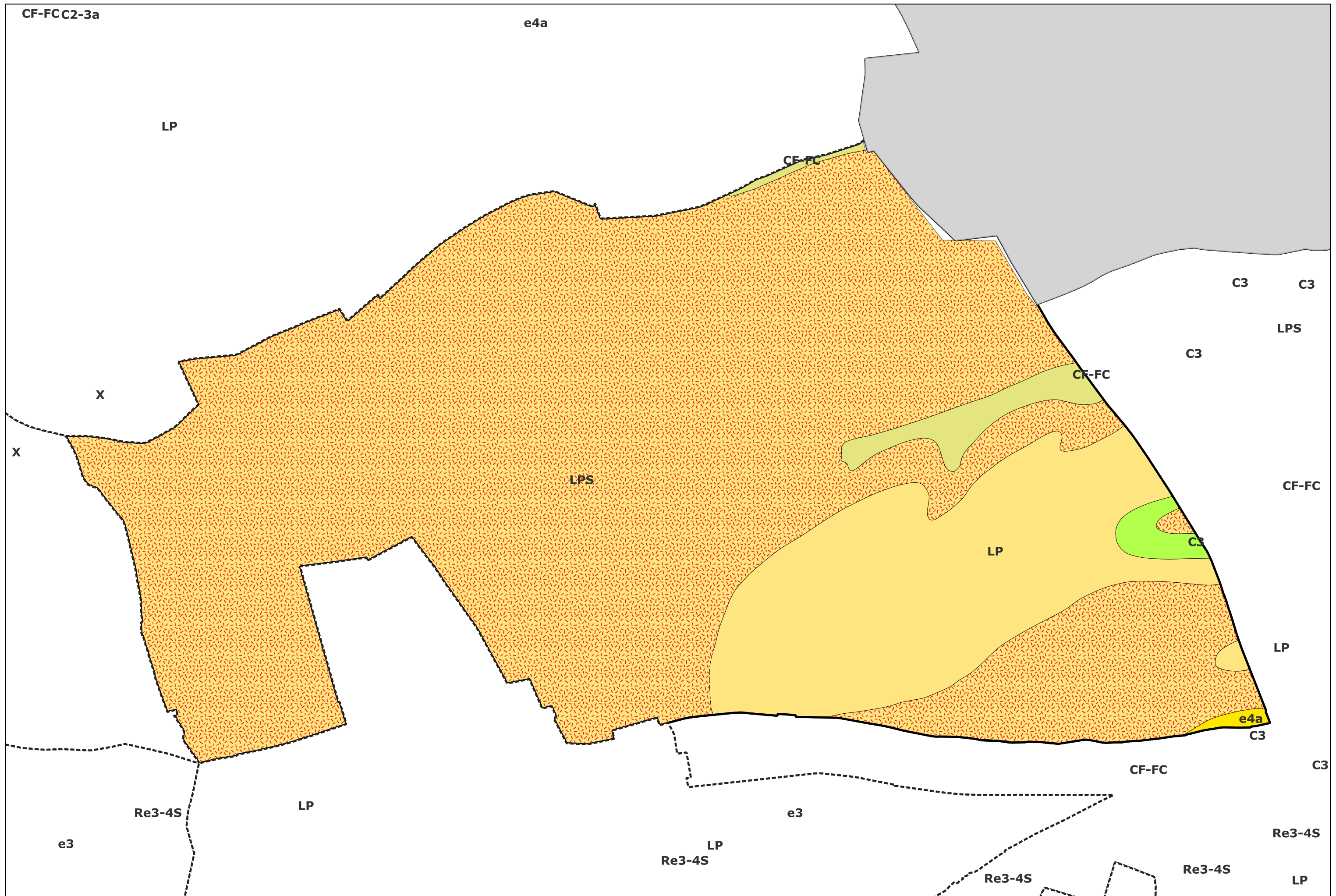







Carte géologique des sols de la commune de Saint-Thibault



Légende de la carte géologique de la commune de Saint-Thibault

-  CF-FC, Colluvions de dépressions, limons de fond de vallée sèche et de piedmont - 9
-  LP, Limons argileux des plateaux, à composante loessique - 26
-  LPS, Limon à silex : limon argileux à fragments de silex, en plateau et colluvionné sur pente - 29
-  e4a, Marno-calcaires, argiles à lignite et argiles et sables coquilliers (faciès "Sparnacien" indifférencié) (Yprésien inférieur) - 67
-  C3, Craie blanche à silex à *Micraster decipiens* (Coniacien) - 80