14.4
56

0032909007

0032909-007

14．4－56

宮崎県統計書

宮崎県・〔編〕

宮崎県

大正１４－昭和８年

昭和２－９

AFB

4.4
56

昭和六年

宮崎縣統計書
(全)

宮崎縣

宮崎縣統計書

昭和六年

144-56.

凡　例

◎本編は主として昭和六年の事實を掲載すと雖既往に遡り累年の計數を列記し以て比較に便す

◎編中部類を總覽、統計表の二部に區分し統計表は更に分ちて次の二十二門とす

第一　土地	第二　氣象	第三　人口
第四　農業	第五　家畜及家禽	第六　林業
第七　漁業	第八　鑛業	第九　工業
第一〇　商業	第一一　會社及組合	第一二　金融及貯蓄
第一三　交通	第一四　土木	第一五　敎育
第一六　社寺兵事	第一七　社會事業	第一八　衞生
第一九　警察	第二〇　議會	第二一　財政
第二二　官公吏及文書		

◎表中題目の次に何年とあるは曆年間の事實何年度とあるは四月一日より翌年三月三十一日迄の事實何年何月何日とあるは其の日の現在なり

◎數位は概ね圓.坪.段.石.及貫等の一位に止め以下の小數は大低四捨五入すと雖一位以下の小數を知る必要あるものは其の單位に「●」を附して揭記す而して「0」を附するものは計數の一位に滿たざるものにして事實なきものは「一」を附し不詳のものは「？」の符合を附せり

◎編中の計數にして往々「メートル法」又は「ヤード.ポンド法」の度量衡に據るものあるを以て尺貫法度量衡との比較を示せば次の如し

「ヤード.ポンド法」		「メートル法」	
度	碼（ヤード） 三尺一分七五二	度	米（メートル） 三尺三寸
	鎖（チエイン） 十一間三寸八五四四		糎（センチメートル） 三分三厘
	哩（マイル） 十四町四十五間八寸三五		粍（ミリメートル） 三厘三毛
	呎（フート） 一尺〇〇五八四	量	立（リットル） 五合五勺四三五
	吋（インチ） 八分三厘八二	衡	瓦（グラム） 二分六六六
量	吩（ガロン） 二升〇九八四六		瓩（キログラム） 二百六十六匁六六六六六七
衡	封度（ポンド） 百二十匁九六		噸（千キログラム） 二百六十六貫六百六十七匁
	噸（トン） 二百七十貫九五〇四		箇數
	OZ（オンス） 七匁五六〇〇〇	哥（グロツス）	百四十四箇
		打（ダズン）	十二箇

宮崎縣統計書目錄

總覽

第一　土地 …… 1
第二　氣候 …… 2
第三　人口 …… 3
第四　生產額 …… 5
第五　農業 …… 7
第六　畜產業 …… 12
第七　林業 …… 12
第八　水產業 …… 14
第九　鑛業 …… 14
第一〇　工業 …… 15
第一一　商業 …… 15
第一二　產業組合 …… 16
第一三　金融 …… 16
第一四　教育 …… 16
第一五　社會事業 …… 21
第一六　警察 …… 22
第一七　衛生 …… 23
第一八　財政 …… 25
第一圖　{土地 管內氣象}
第二圖　{人口ノ密度 現住人口生產的不生產的年齡ノ構成 現住人口增加率}
第三圖　{現住人口 現住者ノ職業(本業有業者) 現在人ノ出生ト死亡 現在人出生}
第四圖　{本籍人口ノ年齡構成 現住人口ノ年齡構成}
第五圖　生產物價額
第六圖　{重要物產價額 重要物產ノ消長}
第七圖　米收穫高
第八圖　{學齡兒童就學歩合及尋常正敎科兒童出席歩合 小學校正敎員 公學費}
第九圖　{入學志願者百ニ付入學者 中等程度ノ學校生徒}
第一〇圖　{地方費歲入出決算額 地方費ノ費途}
第一一圖　{諸稅 現在一戶ノ負擔額}
附錄第一表　管轄地沿革 …… *29
附錄第二表　郡市町村區劃 …… *30
附錄第三表　警察管區 …… *33
附錄第四表　稅務管區 …… *34
附錄第五表　林區署管區 …… *34
附錄第六表　專賣局管區 …… *35
附錄第七表　銃刀又登記管區 …… *35
附錄第八表　山嶽 …… *37
附錄第九表　原野 …… *38
附錄第一〇表　河川 …… *39
附錄第一一表　瀑布 …… *43
附錄第一二表　池沼湖 …… *44
附錄第一三表　島嶼 …… *44

統計表

第一　土地

第一表　位置 …… 1
第二表　面積及廣袤 …… 1
第三表　郡市町村 …… 1
第四表　官民有地總面積 …… 2
第五表　官有地 …… 2
第六表　民有有租地ノ一(郡市別) …… 4
第七表　民有有租地ノ二(町村別) …… 6
第八表　民有免租地 …… 12
第九表　年期地 …… 14
第一〇表　民有地賃貸價格ノ最高及最低 …… 14

第二　氣象

第一一表　宮崎地方測候所 …… 17
第一二表　管內氣象觀測所 …… 17
第一三表　宮崎氣象 …… 18
第一四表　管內最高最低氣溫ノ平均 …… 23
第一五表　管內平均最高氣溫 …… 23
第一六表　管內平均最低氣溫 …… 24
第一七表　管內平均最高最低氣溫ノ較差 …… 25
第一八表　管內高極氣溫 …… 25
第一九表　管內低極氣溫 …… 26
第二〇表　管內氣溫一日中最大較差 …… 27
第二一表　管內最低氣溫零度以下ノ日數 …… 27
第二二表　管內最高氣溫三十度以上ノ日數 …… 28
第二三表　管內降水總量 …… 28
第二四表　管內降水量二十四時間最多 …… 30
第二五表　管內降水日數 …… 32
第二六表　管內低溫季高溫季 …… 34
第二七表　管內霜雪季 …… 34

第三　人口

第二八表　道各府縣公定人口 …… 37
第二九表　戶數及人口ノ一(累年比較) …… 38

第三〇表 戸數及人口ノ二(郡市別) …… 40
第三一表 戸數及人口ノ三(郡市別累年比較) …… 40
第三二表 戸數及人口ノ四(町村別) …… 46
第三三表 本籍人口年齢別 …… 50
第三四表 年齢別現住人口及其出入(全管) …… 54
第三五表 年齢大別本籍人口現住人口及其出入(郡市別) 56
第三六表 出入人口(郡市別) …… 58
第三七表 職業別現住戸數及現住人口(全管) …… 59
第三八表 職業別現住戸數(郡市別) …… 60
第三九表 職業別現住人口ノ一(本業有業者) …… 60
第四〇表 職業別現住人口ノ二(被扶養者) …… 61
第四一表 現住人口階級別市町村並其人口 …… 63
第四二表 海外渡航券下附人員 …… 63
第四三表 在留外國人職業別 …… 63
第四四表 人口動態總覽ノ一(實數) …… 64
第四五表 人口動態總覽ノ二(比例) …… 65
第四六表 本籍人婚姻ノ一(婚姻ノ種類別 …… 66
第四七表 本籍人婚姻ノ二(夫妻相互ノ年齢別) …… 66
第四八表 本籍人婚姻ノ三(夫及妻ノ年齢別) …… 67
第四九表 本籍人婚姻ノ四(市町村別) …… 67
第五〇表 本籍人離婚ノ一(離婚ノ種類別) …… 70
第五一表 本籍人離婚ノ二(夫妻相互ノ年齢別) …… 71
第五二表 本籍人離婚ノ三(夫及妻ノ年齢別) …… 71
第五三表 本籍人離婚ノ四(市町村別) …… 72
第五四表 本籍人出生ノ一(郡市別) …… 75
第五五表 本籍人出生ノ二(町村別) …… 76
第五六表 本籍人死亡ノ一(郡市別) …… 79
第五七表 本籍人死亡ノ二(町村別) …… 80
第五八表ノ一 現在人動態ノ一(累年比較) …… 84
第五八表ノ二 現在人動態ノ二(累年比較) …… 85
第五九表 現在人婚姻ノ一(種類別) …… 85
第六〇表 現在人婚姻ノ二(夫及妻ノ年齢別) …… 85
第六一表 現在人離婚ノ一(種類別) …… 86
第六二表 現在人離婚ノ二(夫妻トシテ經過シタル年數別) 87
第六三表 現在人出生ノ一(身分別) …… 87
第六四表ノ一 現在人出生ノ二(月別) …… 88
第六四表ノ二 現在人出生ノ三(月別) …… 88
第六五表 現在人死產ノ一(身分別) …… 89
第六六表 現在人死產ノ二(月別) …… 90
第六七表 現在人死產ノ三(一年平均一日ノ死產千ニ付各月平均一日ノ死產) …… 91
第六八表 現在人死產ノ四(姙娠月數別) …… 91
第六九表 現在人死亡ノ一(年齢別) …… 92
第七〇表 現在人死亡ノ二(月別) …… 94
第七一表 現在人死亡ノ三(配偶關係別) …… 96
第七二表 現在人死亡ノ四(小兒ノ死亡) …… 96

第四 農 業

第七三表 農業戸數 …… 97
第七四表 農業人口ノ一(本業就業者及副業從事者) …… 98
第七五表 農業人口ノ二(被扶養者) …… 100
第七六表 耕地所有ノ大小ニ依ル地主 …… 101
第七七表 耕地面積ノ一(田 …… 101
第七八表 耕地面積ノ二(畑) …… 102
第七九表 耕地面積ノ三(計) …… 102
第八〇表 一毛作及二毛作以上田段別 …… 103
第八一表 自作地小作地別耕地段別 …… 103
第八二表 耕地整理ノ一 …… 104
第八三表 耕地整理ノ二(工事未完了ノモノ) …… 106
第八四表 耕地整理ノ三(工事完了ノモノ) …… 119
第八五表 耕地整理ノ四(事業終了ノモノ其ノ他) …… 125
第八六表 生產價額 …… 130
第八七表 農產物價額 …… 131
第八八表 米作付段別及收穫高 …… 132
第八九表 米收穫高郡市別累年比較 …… 132
第九〇表 麥作付段別及收穫高 …… 134
第九一表 麥收穫高郡市別累年比較 …… 134
第九二表 燕麥作付段別及收穫高 …… 136
第九三表 農產製造物 …… 136
第九四表 食用農產物總覽 …… 137
第九五表 食用農產物ノ一(大豆、小豆、紅豆) …… 137
第九六表 食用農產物ノ二(粟、稗、黍) …… 138
第九七表 食用農產物ノ三(玉蜀黍、蕎麥) …… 138
第九八表 食用農產物ノ四(甘藷、馬鈴薯) …… 139
第九九表 園藝農產物總覽 …… 139
第一〇〇表 園藝農產物ノ一(柑橘) …… 140
第一〇一表 園藝農產物ノ二(梅、桃、櫻桃、枇杷) …… 141
第一〇二表 園藝農產物ノ三(梨、苹果) …… 141
第一〇三表 園藝農產物ノ四(生柿、葡萄) …… 142
第一〇四表 園藝農產物ノ五(豌豆、蠶豆、菜豆) …… 142
第一〇五表 園藝農產物ノ六(胡瓜、越瓜、南瓜) …… 143
第一〇六表 園藝農產物ノ七(西瓜、甜瓜、茄) …… 143
第一〇七表 園藝農產物ノ八(蕃茄、花百合) …… 144
第一〇八表 園藝農產物ノ九(薤、蘿蔔) …… 144
第一〇九表 園藝農產物ノ一〇(蕪菁、胡蘿蔔) …… 145
第一一〇表 園藝農產物ノ一一(牛蒡、青芋) …… 145
第一一一表 園藝農產物ノ一二(蓮根、葱) …… 146
第一一二表 園藝農產物ノ一三(葱頭、甘藍) …… 146
第一一三表 園藝農產物ノ一四(濱菜、落花生) …… 147
第一一四表 工藝農產物總覽 …… 147
第一一五表 工藝農產物ノ一(楮、三椏、甘蔗) …… 148
第一一六表 工藝農產物ノ二(菜種) …… 148
第一一七表 工藝農產物ノ三(胡麻、大麻、苧麻、黃麻) …… 149
第一一八表 工藝農產物ノ四(藺、七島藺、絲瓜) …… 149
第一一九表 工藝農產物ノ五(葉藍、蒟蒻芋、實綿) …… 150
第一二〇表 工藝農產物ノ六(杞柳、櫨、葉煙草、瀬荷) …… 150
第一二一表 桑苗 …… 151

第一二二表 桑畑及茶畑段別 …… 151
第一二三表 繭產額ノ一(累年比較) …… 152
第一二四表 繭產額ノ二(總額) …… 152
第一二五表 繭產額ノ三(春蠶) …… 153
第一二六表 繭產額ノ四(夏秋蠶) …… 153
第一二七表 蠶種ノ一(總數) …… 154
第一二八表 蠶種ノ二(春蠶種) …… 154
第一二九表 蠶種ノ三(夏秋蠶種) …… 156
第一三〇表 果實苗木 …… 156
第一三一表 綠肥用作物 …… 158
第一三二表 肥料購入施用高 …… 160
第一三三表 米穀檢査 …… 163
第一三四表 移出米穀檢査 …… 164
第一三五表 農會數 …… 167
第一三六表 農會經費豫算科目別 …… 167
第一三七表 町村農會經費豫算 …… 168

第五 家畜及家禽

第一三八表 畜產物價額 …… 169
第一三九表 家畜飼養戸數 …… 171
第一四〇表 牛ノ一 …… 171
第一四一表 牛ノ二 …… 172
第一四二表 馬ノ一 …… 172
第一四三表 馬ノ二 …… 173
第一四四表 豚ノ一 …… 173
第一四五表 豚ノ二 …… 174
第一四六表 羊ノ一 …… 174
第一四七表 羊ノ二 …… 175
第一四八表 牧場 …… 175
第一四九表 種牡牛馬 …… 176
第一五〇表 候補種牛馬 …… 176
第一五一表 牛乳 …… 177
第一五二表 屠殺ノ一(累年比較) …… 178
第一五三表 屠殺ノ二(郡市別) …… 178
第一五四表 家禽ノ一(累年比較) …… 180
第一五五表 家禽ノ二(郡市別) …… 180
第一五六表 蜂蜜 …… 184
第一五七表 畜產組合畜牛糶市場 …… 184
第一五八表 畜產組合馬匹糶市場(種類別) …… 185
第一五九表 常設家畜糶市場ノ一(牛) …… 185
第一六〇表 常設家畜糶市場ノ二(馬) …… 186
第一六一表 常設家畜糶市場ノ三(豚) …… 186
第一六二表 獸疫 …… 187
第一六三表 獸醫及蹄鐵工 …… 188

第六 林 業

第一六四表 林業戸口 …… 189
第一六五表 林野面積總覽 …… 189
第一六六表 國有林野箇所及面積 …… 190
第一六七表 著名國有林ノ面積及立木 …… 190
第一六八表 保安林及開墾制限禁止林箇所面積 …… 191
第一六九表 民有林野面積總覽 …… 192
第一七〇表 民有林野面積ノ一(公有) …… 192
第一七一表 民有林野面積ノ二(社寺有) …… 195
第一七二表 民有林野面積ノ三(私有) …… 195
第一七三表 國有林伐採ノ一(用材) …… 196
第一七四表 國有林伐採ノ二(薪材) …… 198
第一七五表 公有、社寺有、私有林伐採 …… 200
第一七六表 林產物價額 …… 206
第一七七表 各種林產物ノ一(丸材及角材) …… 207
第一七八表 各種林產物ノ二(挽材) …… 208
第一七九表 各種林產物ノ三(其他用材) …… 210
第一八〇表 薪炭及竹材 …… 210
第一八一表 雜類ノ一(造林用種子、栗、椿實、杉皮) …… 211
第一八二表 雜類ノ二(扁柏皮、藕皮、棕梠皮、竹皮) …… 211
第一八三表 雜類ノ三(柴草、蔓及莖、五倍子、松茸、椎茸) …… 212
第一八四表 雜類ノ四(筍、ワサビ、ツワ、ワラビ) …… 212
第一八五表 雜類ノ五(陶石及陶土、粘土、其他) …… 213
第一八六表 國有林新植ノ一(累年比較) …… 213
第一八七表 國有林新植ノ二(營林署別) …… 214
第一八八表 國有林補植 …… 216
第一八九表 公有、社寺有、私有林野植栽 …… 216
第一九〇表 公有、社寺有、私有林野補植 …… 221
第一九一表 民有林野天然造林 …… 222
第一九二表 公有林野造林補助 …… 223
第一九三表 公私有林野被害(累年比較) …… 224
第一九四表 公私有造林用苗木 …… 224

第七 漁 業

第一九五表 水產業者 …… 227
第一九六表 漁 船 …… 229
第一九七表 遭難漁船 …… 231
第一九八表 水產物價額 …… 231
第一九九表 漁獲物ノ一(魚類) …… 232
第二〇〇表 漁獲物ノ二(貝類) …… 235
第二〇一表 漁獲物ノ三(其他水產動物) …… 236
第二〇二表 漁獲物ノ四(藻類) …… 237
第二〇三表 遠洋漁業 …… 237
第二〇四表 水產養殖 …… 238
第二〇五表 水產製造物ノ一(食料品) …… 240
第二〇六表 水產製造物ノ二(肥料魚油) …… 244

第八 鑛 業

第二〇七表 鑛物採掘及製出 …… 247

第二〇八表 採掘鑛區及坪數 …… 247
第二〇九表 採掘鑛區鑛種別 …… 248
第二一〇表 試掘鑛區及坪數 …… 250
第二一一表 石 材 …… 252

第九 工 業

第二一二表 工業戶口 …… 253
第二一三表 工場ノ一 …… 253
第二一四表 工場ノ二 …… 254
第二一五表 工產物價額(累年比較) …… 256
第二一六表 機業戶數、機臺數及職工 …… 259
第二一七表 織物總價額 …… 260
第二一八表 綿織物 …… 260
第二一九表 絹織物 …… 261
第二二〇表 絹綿交織物 …… 262
第二二一表 麻織物及其交織物 …… 263
第二二二表 麻絲、製藍 …… 263
第二二三表 染 物 …… 264
第二二四表 蠶絲類及眞綿 …… 266
第二二五表 馬車、荷車、金屬製品 …… 268
第二二六表 船舶、硯、碁石 …… 269
第二二七表 陶磁器 …… 270
第二二八表 漆器、コンクリート製品 …… 270
第二二九表 煉瓦、瓦、土管 …… 271
第二三〇表 和 紙 …… 272
第二三一表 植物油 …… 272
第二三二表 生蠟、蠟燭、提灯 …… 273
第二三三表 樟腦及樟腦油 …… 273
第二三四表 鬢付油、笠、笠緒 …… 274
第二三五表 肥料營業者 …… 274
第二三六表 肥料製造高 …… 275
第二三七表 酒 類 …… 276
第二三八表 酢、味噌、醬油 …… 276
第二三九表 粉 類 …… 277
第二四〇表 砂糖、乳肉製品、罐詰 …… 277
第二四一表 菓子、製水、清涼飲料 …… 278
第二四二表 製 茶 …… 278
第二四三表 麵類、其他食料品 …… 279
第二四四表 木製品、竹製品、籐製品 …… 279
第二四五表 皮革製品、杞柳製品、硝子製品 …… 280
第二四六表 編笠、傘、洋傘 …… 280
第二四七表 疊表、莫莖、花莚 …… 281
第二四八表 疊、苫、炭俵 …… 282
第二四九表 扇子、團扇、紙器、屏風、襖、棕梠製品 …… 282
第二五〇表 藁製品 …… 283
第二五一表 下駄、足袋、蓑、マブリ …… 284
第二五二表 蠶網、玩具 …… 284
第二五三表 タドン、煉炭、黑味 …… 285
第二五四表 帽 子 …… 285
第二五五表 度量衡器 …… 286
第二五六表 電氣事業 …… 286
第二五七表 賃錢ノ一(宮崎市) …… 287
第二五八表 賃錢ノ二(都城市) …… 288
第二五九表 賃錢ノ三(延岡町) …… 289

第一〇 商 業

第二六〇表 商業戶口 …… 291
第二六一表 商事市場 …… 291
第二六二表 縣外移出移入總價額 …… 292
第二六三表 重要物產縣外移出移入(累年比較) …… 292
第二六四表 移出移入品種別 …… 298
第二六五表 移出移入品價額 …… 318
第二六六表 主要港灣移出移入品種別 …… 320
第二六七表 物價ノ一(宮崎市) …… 330
第二六八表 物價ノ二(都城市) …… 332
第二六九表 物價ノ三(延岡町) …… 334

第一一 會社及組合

第二七〇表 會社ノ一(資本金別) …… 337
第二七一表 會社ノ二(業體別) …… 338
第二七二表 組 合 …… 340
第二七三表 產業組合ノ一(組合數) …… 342
第二七四表 產業組合ノ二(事業成績) …… 343

第一二 金融及貯蓄

第二七五表 銀行總覽 …… 345
第二七六表 銀行預金 …… 345
第二七七表 銀行貯蓄預金 …… 346
第二七八表 銀行貸金 …… 347
第二七九表 貸出金年末殘高抵當別 …… 348
第二八〇表 內國爲替 …… 348
第二八一表 銀行出入金預ヶ金有價證券及通貨在高 …… 349
第二八二表 郵便貯金 …… 349
第二八三表 郵便振替貯金 …… 350
第二八四表 郵便爲替 …… 350
第二八五表 質屋貸金 …… 351
第二八六表 質屋金利步合 …… 351
第二八七表 供託件數及供託物價額調 …… 352
第二八八表 供託國債名稱及價額調 …… 352
第二八九表 不動產船舶登記件數及類別 …… 354

第一三 交 通

第二九〇表 交通業戶口 …… 357
第二九一表 元標諸官衙間里程 …… 357

第二九二表 街道里程(主要線路) …… 358
第二九三表 著大橋梁 …… 359
第二九四表 鐵道日豐線ノ一(旅客人員及貨物廻數) …… 361
第二九五表 鐵道日豐線ノ二(收入) …… 362
第二九六表 縣營輕便鐵道ノ一(旅客人員及貨物廻數) …… 364
第二九七表 縣營輕便鐵道ノ二(收入) …… 364
第二九八表 社營輕便鐵道ノ一(旅客人員及貨物噸數) …… 365
第二九九表 社營輕便鐵道ノ二(收入) …… 365
第三〇〇表 港 灣 …… 366
第三〇一表 燈 臺 …… 367
第三〇二表 入港船舶ノ一(噸數階級別) …… 368
第三〇三表 入港船舶ノ二(乘降船客) …… 369
第三〇四表 船 舶 …… 369
第三〇五表 小 船 …… 370
第三〇六表 自動車 …… 371
第三〇七表 諸 車 …… 371
第三〇八表 郵 便 …… 372
第三〇九表 電 信 …… 372
第三一〇表 電話ノ一 …… 373
第三一一表 電話ノ二 …… 373

第一四 土 木

第三一二表 土木工費ノ一(累年比較) …… 375
第三一三表 土木工費ノ二(通常災害別) …… 375
第三一四表 土木工費ノ三(負擔別) …… 376
第三一五表 橋 梁 …… 377
第三一六表 路線並道路延長 …… 377
第三一七表 水 害 …… 381

第一五 教 育

第三一八表 公私立諸學校總覽 …… 385
第三一九表 學齡兒童 …… 386
第三二〇表 學齡兒童不就學ノ一(就學猶豫) …… 386
第三二一表 學齡兒童不就學ノ二(就學免除) …… 388
第三二二表 學齡兒童不就學ノ三(各性種類別分節比例) …… 390
第三二三表 學齡兒童中盲聾啞者 …… 390
第三二四表 市町村立小學校 …… 391
第三二五表 小學校分教場 …… 392
第三二六表 學級別市町村立尋常小學校 …… 392
第三二七表 市町村立小學校學級數 …… 393
第三二八表 學級別市町村立尋常高等小學校 …… 394
第三二九表 學級別市町村立高等小學校 …… 394
第三三〇表 市町村立小學校教員 …… 396
第三三一表 市町村立小學校兒童 …… 398
第三三二表 市町村立小學校尋常科兒童學年別 …… 398
第三三三表 市町村立小學校高等科兒童學年別 …… 400
第三三四表 市町村立小學校卒業兒童 …… 400
第三三五表 市町村立小學校入學兒童 …… 402
第三三六表 市町村立小學校兒童日々出席缺席平均 …… 404
第三三七表 加設科目ヲ課スル市町村立小學校 …… 406
第三三八表 授業料ヲ徵收スル市町村立小學校 …… 406
第三三九表 市町村立小學校教員住宅 …… 407
第三四〇表 小學校教員檢定及免許狀授與人員 …… 408
第三四一表 市町村立小學校教員俸給別ノ一(總數) …… 408
第三四二表 市町村立小學校教員俸給別ノ二(尋常科ノ教授ニ從事スル本科正教員) …… 412
第三四三表 市町村立小學校教員俸給別ノ三(高等科ノ教授ニ從事スル本科正教員) …… 414
第三四四表 市町村立小學校教員俸給別ノ四(尋常科ノ教授ニ從事スル本科正教員) …… 414
第三四五表 市町村立小學校教員俸給別ノ五(高等科ノ教授ニ從事スル本科正教員) …… 416
第三四六表 市町村立小學校教員俸給別ノ六(准教員) …… 416
第三四七表 市町村立小學校教員俸給別ノ七(代用教員) …… 418
第三四八表 市町村立小學校教員加俸別ノ一 …… 418
第三四九表 市町村立小學校教員加俸別ノ二 …… 420
第三五〇表 市町村立小學校教員加俸別ノ三 …… 420
第三五一表 市町村立小學校教員加俸別ノ四 …… 422
第三五二表 市町村立小學校教員五箇年以上勤續者 …… 422
第三五三表 公私立幼稚園 …… 423
第三五四表 師範學校學級教員及生徒 …… 423
第三五五表 師範學校生徒學年別 …… 424
第三五六表 師範學校本科生徒學年試驗成績 …… 424
第三五七表 師範學校卒業者 …… 424
第三五八表 師範學校入學志願者 …… 425
第三五九表 師範學校入學者 …… 425
第三六〇表 師範學校本科入學者教育程度 …… 425
第三六一表 師範學校本科入學者年齡 …… 426
第三六二表 師範學校生徒定員及募集人員 …… 426
第三六三表 師範學校本科入學者父兄職業別 …… 426
第三六四表 師範學校退學者 …… 427
第三六五表 師範學校附屬小學校學級及教員 …… 427
第三六六表 師範學校附屬小學校兒童學年別 …… 428
第三六七表 師範學校附屬小學校卒業者及入學者 …… 428
第三六八表 師範學校附屬小學校兒童出席缺席平均 …… 428
第三六九表 公私立中學校學校數學級教員及生徒 …… 429
第三七〇表 公私立中學校生徒學年別 …… 429
第三七一表 公私立中學校本科生徒學年試驗成績 …… 430
第三七二表 公私立中學校卒業者 …… 430
第三七三表 公私立中學校卒業者卒業後ノ狀況 …… 431
第三七四表 公私立中學校生徒募集人員入學志願者及入學者 …… 431
第三七五表 公私立中學校入學者教育程度及年齡 …… 432
第三七六表 公私立中學校本科入學者父兄職業別 …… 432
第三七七表 公私立中學校生徒退學者 …… 433
第三七八表 公私立高等女學校學校數及學級 …… 434
第三七九表 公私立高等女學校教員 …… 435
第三八〇表 公私立高等女學校生徒 …… 435
第三八一表 公私立高等女學校生徒學年別 …… 436

第三八二表 公私立高等女學校本科學年試驗成績 …… 437
第三八三表 公私立高等女學校卒業者 …… 438
第三八四表 公私立高等女學校募集人員入學志願者 …… 438
第三八五表 公私立高等女學校入學者 …… 439
第三八六表 公私立高等女學校入學者從前ノ教育及年齡 …… 439
第三八七表 公私立高等女學校退學者 …… 440
第三八八表 公立實科高等女學校數及學級教員 …… 441
第三八九表 公立實科高等女學校學年別生徒及本科學年試驗成績 …… 442
第三九〇表 公立實科高等女學校卒業者 …… 442
第三九一表 公立實科高等女學校募集人員入學志願者及入學者 …… 442
第三九二表 公立實科高等女學校入學者從前ノ教育及年齡 443
第三九三表 公立實科高等女學校退學者 …… 443
第三九四表 甲種程度ノ公立農業學校學級教員及生徒 … 444
第三九五表 甲種程度ノ公立農業學校生徒學年別 …… 444
第三九六表 甲種程度ノ公立農業學校本科學年試驗成績… 445
第三九七表 甲種程度ノ公立農業學校卒業者 …… 445
第三九八表 甲種程度ノ公立農業學校卒業者卒業後ノ狀況 446
第三九九表 甲種程度ノ公立農業學校入學志願者入學者及年齡 …… 446
第四〇〇表 甲種程度ノ公立農業學校生徒退學者 …… 447
第四〇一表 甲種程度ノ公立商業學校學級教員及生徒 … 448
第四〇二表 甲種程度ノ公立商業學校生徒學年別 …… 448
第四〇三表 甲種程度ノ公立商業學校本科學年試驗成績… 448
第四〇四表 甲種程度ノ公立商業學校入學志願者入學者及年齡 …… 449
第四〇五表 甲種程度ノ公立商業學校卒業者 …… 449
第四〇六表 甲種程度ノ公立商業學校生徒退學者 …… 449
第四〇七表 甲種程度ノ公立工業學校學級教員及生徒 … 450
第四〇八表 甲種程度ノ公立工業學校生徒學年別 …… 450
第四〇九表 甲種程度ノ公立工業學校本科學年試驗成績 …450
第四一〇表 甲種程度ノ公立工業學校入學志願者入學者及年齡 …… 451
第四一一表 甲種程度ノ公立工業學校卒業者 …… 451
第四一二表 甲種程度ノ公立工業學校生徒退學者 …… 451
第四一三表 甲種程度ノ公立女子高等技藝學校學級教員及生徒 …… 452
第四一四表 甲種程度ノ公立女子高等技藝學校生徒學年別 452
第四一五表 甲種程度ノ公立女子高等技藝學校學年試驗成績 …… 452
第四一六表 甲種程度ノ公立女子高等技藝學校卒業者 … 452
第四一七表 甲種程度ノ公立女子高等技藝學校卒業者卒業後ノ狀況 …… 453
第四一八表 甲種程度ノ公立女子高等技藝學校入學志願者及入學者年齡 453
第四一九表 甲種程度ノ公立女子高等技藝學校生徒退學者 453
第四二〇表 乙種程度ノ公立農業學校學級教員及生徒 … 453
第四二一表 乙種程度ノ公立農業學校生徒學年別 …… 454
第四二二表 乙種程度ノ公立農業學校本科學年試驗成績 …454
第四二三表 乙種程度ノ公立農業學校卒業者 …… 455
第四二四表 乙種程度ノ公立農業學校卒業者卒業後ノ狀況 455
第四二五表 乙種程度ノ公立農業學校入學志願者入學者及年齡 …… 456
第四二六表 乙種程度ノ公立農業學校生徒退學者 …… 456
第四二七表 公私立實業學校 …… 457
第四二八表 公立實業補習學校 …… 457
第四二九表 公私立各種學校 …… 458
第四三〇表 公私立圖書館 …… 459
第四三一表 市町村事務委員 …… 459
第四三二表 學校衛生職員 …… 460
第四三三表 教育獎勵團体 …… 461
第四三四表 實業補習學校教員養成所學級、教員、募集人員入學志願者入學者 …… 462
第四三五表 實業學校教員養成所入學者教育程度、入學者年齡生徒學年別 …… 462
第四三六表 實業補習學校教員養成所入學者父兄職業別、卒業者 …… 462
第四三七表 實業補習學校教員養成所卒業者卒業後ノ狀況 …… 463
第四三八表 宮崎高等農林學校教員 …… 463
第四三九表 宮崎高等農林學校生徒卒業者入學志願者入學者 …… 463
第四四〇表 宮崎高等農林學校卒業者卒業後ノ狀況 …… 463
第四四一表 公學費總覽(縣市町村ノ全部) …… 464
第四四二表 縣公學費 …… 464
第四四三表 市町村公學費 …… 466
第四四四表 公學ニ關スル收入總覽(縣市町村ノ全部) … 478
第四四五表 縣公學ニ關スル收入 …… 478
第四四六表 市町村公學ニ關スル收入 …… 479
第四四七表 私立學校收入支出 …… 483
第四四八表 公學資產總覽(縣市町村全部) …… 484
第四四九表 縣公學資產 …… 484
第四五〇表 市町村公學資產 …… 486
第四五一表 教育資金 …… 494
第四五二表 市町村立小學校教員加俸資金 …… 494
第四五三表 市町村立小學校公立實業補習學校教員及公立幼稚園保姆恩給基金 …… 494
第四五四表 市町村立小學校公立實業補習學校教員及公立幼稚園保姆恩給收支 …… 495
第四五五表 學事關係職員並師範學校長學事視察調 …… 496
第四五六表 學校長、幼稚園長、教員、保姆、學事研究並視察ニ關スル旅行調 …… 497
第四五七表 兒童就學奬勵及支出狀況調 …… 499

第一六 社寺兵事

第四五八表 神社 …… 501
第四五九表 神職 …… 501
第四六〇表 神饌幣帛料供進指定神社 …… 502
第四六一表 官祭招魂社及御陵墓 …… 502
第四六二表 寺院 …… 503
第四六三表 住職 …… 503
第四六四表 神道教會所及布教所 …… 504
第四六五表 佛道教會所及說教所 …… 504
第四六六表 基督教會及布教者 …… 505
第四六七表 壯丁体格檢查成績 …… 506
第四六八表 壯丁トラホーム花柳病患者 …… 506
第四六九表 海軍志願兵 …… 507

第一七 社會事業

第四七〇表 恤救施行ノ一 …… 509
第四七一表 恤救施行ノ二 …… 509
第四七二表 行旅病人及行旅死亡人 …… 510
第四七三表 感化院ノ一 …… 512
第四七四表 感化院ノ二 …… 512
第四七五表 感化院ノ三 …… 512
第四七六表 感化院ノ四 …… 513
第四七七表 釋放者保護 …… 513
第四七八表 日本赤十字社宮崎支部 …… 514
第四七九表 愛國婦人會宮崎支部 …… 514
第四八〇表 罹災救助 …… 515
第四八一表 褒賞 …… 515
第四八二表 男女青年團 …… 516
第四八三表 公私立青年訓練所 …… 516
第四八四表 職業紹介所 …… 518
第四八五表 公益質庫 …… 518
第四八六表 託兒所 …… 520

第一八 衛生

第四八七表 病院 …… 523
第四八八表 公立病院診療科別 …… 523
第四八九表 私立病院診療科別 …… 523
第四九〇表 醫師 …… 524
第四九一表 藥劑師 …… 524
第四九二表 産婆、看護婦 …… 525
第四九三表 鍼灸、按摩術營業者 …… 525
第四九四表 現在人死亡原因ノ一(体性年齡別) …… 526
第四九五表 現在人死亡原因ノ二(月別) …… 531
第四九六表 現在人死亡原因ノ三(体性原因別比例) …… 534
第四九七表 傳染病ノ一 郡市別) …… 535
第四九八表 傳染病ノ二(職業別) …… 536
第四九九表 傳染病ノ三(月別) …… 537
第五〇〇表 種痘成績 …… 538
第五〇一表 特殊營業者トラホーム檢診成績 …… 539
第五〇二表 結核豫防法ニ依ル健康診斷成績 …… 540
第五〇三表 藥品巡視成績ノ一 …… 540
第五〇四表 藥品巡視成績ノ二 …… 541
第五〇五表 飲料水檢查成績 …… 541
第五〇六表 鑛泉 …… 541
第五〇七表 蠶蚊健康診斷 …… 543
第五〇八表 衛生法規違反者 …… 543
第五〇九表 市町村傳染病豫防費補助額 …… 544
第五一〇表 傳染病院及隔離病舍 …… 545

第一九 警察

第五一一表 警察職員配置ノ一(警察部) …… 547
第五一二表 警察職員配置ノ二(警察署) …… 547
第五一三表 警察職員勤續年數 …… 548
第五一四表 警察費與 …… 549
第五一五表 巡查俸給額 …… 549
第五一六表 巡查募集及教習 …… 549
第五一七表 巡查退職料扶助料其他諸給與 …… 550
第五一八表 臨檢 …… 551
第五一九表 行政執行件數 …… 552
第五二〇表 訴訟件數 …… 553
第五二一表 文書取扱及口頭申告受理件數 …… 554
第五二二表 政談集會 …… 554
第五二三表 新聞雜誌 …… 555
第五二四表 火災 …… 555
第五二五表 失火原因ノ一(署別) …… 556
第五二六表 失火原因ノ二(月別) …… 557
第五二七表 山林原野火災 …… 557
第五二八表 消防組織 …… 558
第五二九表 銃砲火藥類ノ實買 …… 559
第五三〇表 狩獵免狀下附人員 …… 559
第五三一表 難破船 …… 560
第五三二表 變死ノ一 …… 561
第五三三表 變死ノ二(原因別) …… 561
第五三四表 自殺ノ一(月別) …… 563
第五三五表 自殺ノ二(年齡及因由) …… 563
第五三六表 遺失品及拾得品 …… 564
第五三七表 遺失物件ノ處分 …… 564
第五三八表 檢視檢證 …… 565
第五三九表 未監置精神病者發病原因 …… 566
第五四〇表 救護件數 …… 567
第五四一表 興行 …… 567
第五四二表 遊廓 …… 568
第五四三表 旅舍宿泊人 …… 569
第五四四表 警察取締諸業 …… 569
第五四五表 警察取締諸業ノ異動 …… 572
第五四六表 工場法適用工場ノ一(業態別) …… 574
第五四七表 工場法適用工場ノ二(郡市別工場數) …… 575
第五四八表 工場法適用工場ノ三(郡市別職工數) …… 575
第五四九表 犯罪發生及檢擧件數 …… 576
第五五〇表 微罪訓戒處分ノ一(件數) …… 579
第五五一表 微罪訓戒處分ノ二(親權者有無及教育程度)… 580
第五五二表 盜難被害 …… 581
第五五三表 恐喝詐欺取財被害 …… 582
第五五四表 遺物發見 …… 583
第五五五表 刑ノ執行猶豫 …… 583
第五五六表 警察犯處罰令並諸規則違反件數 …… 587
第五五七表 警察犯即決處分 …… 590
第五五八表 未成年者喫煙處分 …… 591
第五五九表 小作爭議 …… 592

第二〇 議 會

第五六〇表 貴族院議員互選權 …… 593
第五六一表 衆議院議員選舉 …… 593
第五六二表 縣會議員選舉 …… 594
第五六三表 縣會及縣參事會 …… 594
第五六四表 市町村會 …… 595

第二一 財 政

第五六五表 租稅外國庫收入 …… 597
第五六六表 國庫支出縣經費ノ一 …… 597
第五六七表 國庫支出縣經費ノ二 …… 598
第五六八表 國庫支出縣經費ノ三 …… 598
第五六九表 縣市町村及水利土功組合歲入歲出決算(累年比較) …… 604
第五七〇表 縣歲入決算ノ一(累年比較) …… 604
第五七一表 縣歲入決算ノ二(科目別) …… 604
第五七二表 縣歲出決算ノ一(累年比較) …… 608
第五七三表 縣歲出決算ノ二(科目別) …… 608
第五七四表 特別會計ニ屬スル縣歲入歲出決算 …… 615
第五七五表 市町村歲入決算 …… 616
第五七六表 市町村歲出決算 …… 616
第五七七表 普通水利組合費歲入決算 …… 618
第五七八表 普通水利組合費歲出決算 …… 618
第五七九表 水害豫防組合費歲入決算 …… 620
第五八〇表 諸稅負擔 …… 620
第五八一表 水害豫防組合費歲出決算 …… 621
第五八二表 國稅ノ一(收入濟額) …… 622
第五八三表 國稅徵收成績ノ一(稅目別) …… 622
第五八四表 國稅徵收成績ノ二(稅務署別) …… 623
第五八五表 國稅徵收成績ノ三(細目別稅務署別) …… 623
第五八六表 地租納稅人員 …… 625
第五八七表 所得稅ノ一(第一種) …… 625
第五八八表 所得稅ノ二(第二種) …… 627
第五八九表 所得稅ノ三(第三種) …… 628
第五九〇表 所得種類別(第三種) …… 630
第五九一表 所得稅納稅人員(最初決定額ニ依ル) …… 630
第五九二表 營業收益稅納稅人員(最初決定額ニ依ル) …… 631
第五九三表 個人營業收益稅細目(最初決定額ニ依ル) …… 632
第五九四表 鑛業稅種別 …… 634
第五九五表 酒造稅種別 …… 635
第五九六表 國稅滯納人員及稅額 …… 636
第五九七表 國稅滯納處分 …… 636
第五九八表 縣稅(收入濟額) …… 637
第五九九表 縣稅雜種稅 …… 637
第六〇〇表 縣稅滯納人員及稅額 …… 639
第六〇一表 縣稅徵收成績ノ一(稅目別) …… 640
第六〇二表 縣稅徵收成績ノ二(郡市別) …… 640
第六〇三表 市町村稅(收入濟額) …… 641
第六〇四表 縣稅滯納處分 …… 642
第六〇五表 町村稅課率(稅金一圓ニ付) …… 643
第六〇六表 市町村稅滯納人員及稅額 …… 643
第六〇七表 市町村稅滯納處分 …… 644
第六〇八表 縣有財產 …… 645
第六〇九表 縣有基金及資金 …… 645
第六一〇表 市町村有財產ノ一(基本財產) …… 646
第六一一表 市町村有財產ノ二(普通財產) …… 647
第六一二表 地方債種類別 …… 648
第六一三表 地方債利率別 …… 649
第六一四表 縣 債 …… 649
第六一五表 市債及町村債目的別 …… 649
第六一六表 市町村債利率別 …… 650
第六一七表 水利組合債(許可債) …… 651

第二二 官公吏及文書

第六一八表 縣官吏職員ノ一(累年比較) …… 653
第六一九表 縣官吏職員ノ二(官職別) …… 653
第六二〇表 市吏員 …… 654
第六二一表 町村吏員 …… 654
第六二二表 令達件數 …… 655
第六二三表 受發文書 …… 656

追 錄

地方廳頭數

宮崎縣管內全圖

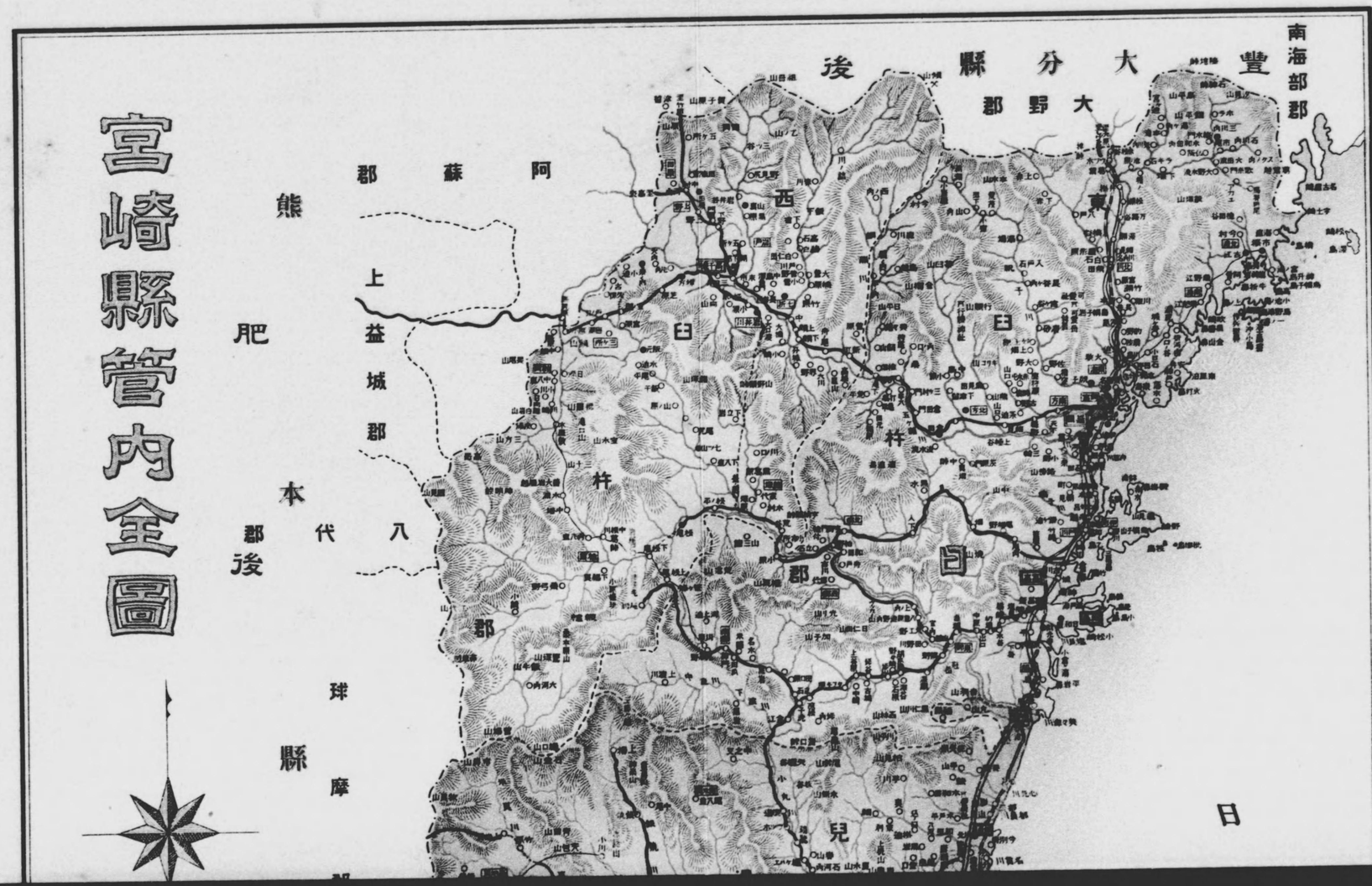

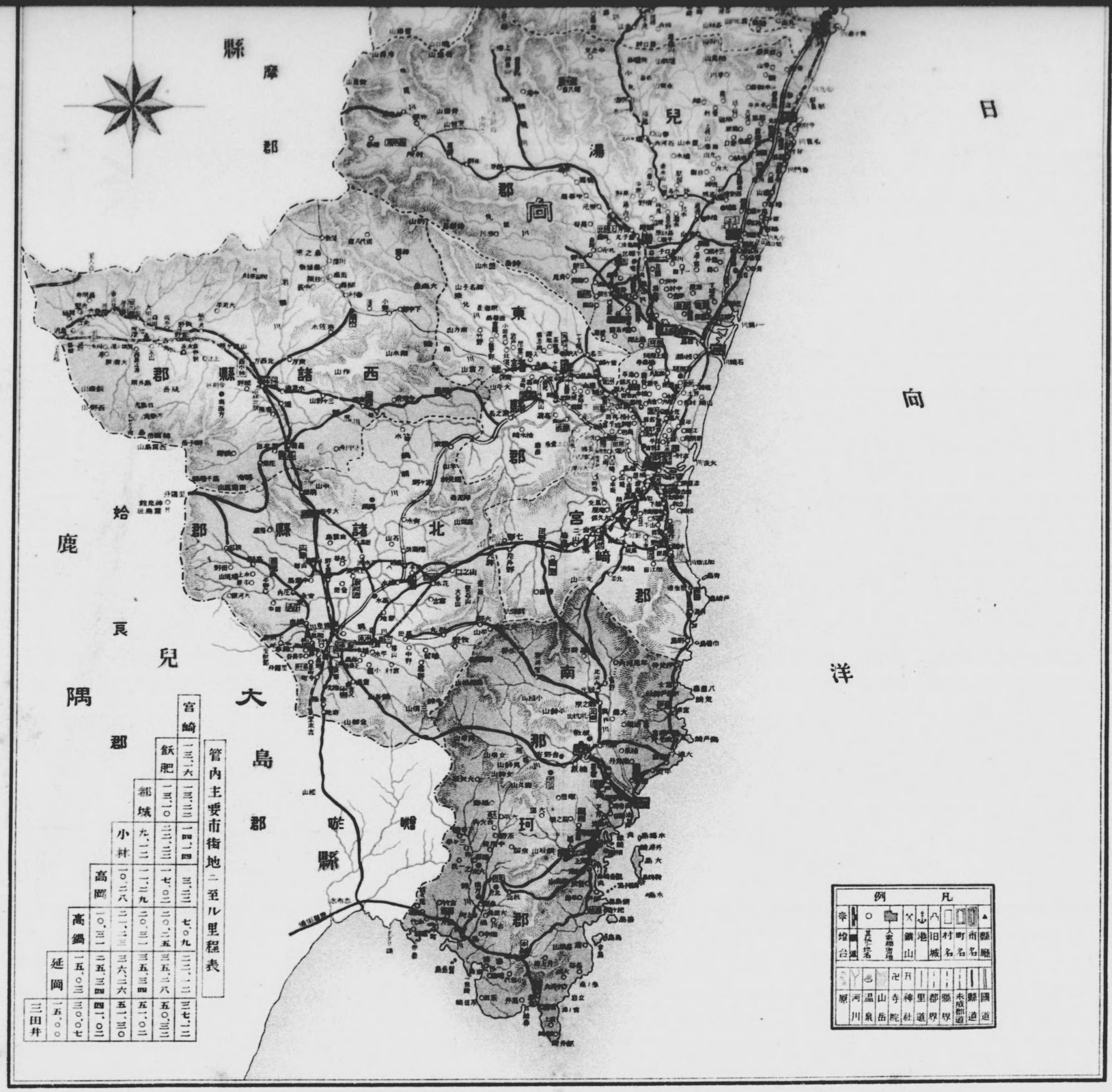

管内主要市街地ニ至ル里程表

	宮崎	飫肥	都城	小林	高岡	高鍋	延岡	三田井
宮崎	一三、一六	一三、三三	一四、一四	三、三三	七、〇九	二二、一二	三七、一二	
飫肥	一三、一〇	二二、二三	一七、〇二	二〇、二五	三五、二八	五〇、三三		
都城	九、一二	一一、二九	二〇、三一	三五、三四	五一、〇二			
小林	一〇、二八	二一、二三	三六、二六	五一、三〇				
高岡	一〇、三一	二五、三四	四一、〇二					
高鍋	一五、〇三	三〇、〇七						
延岡	一五、〇〇							

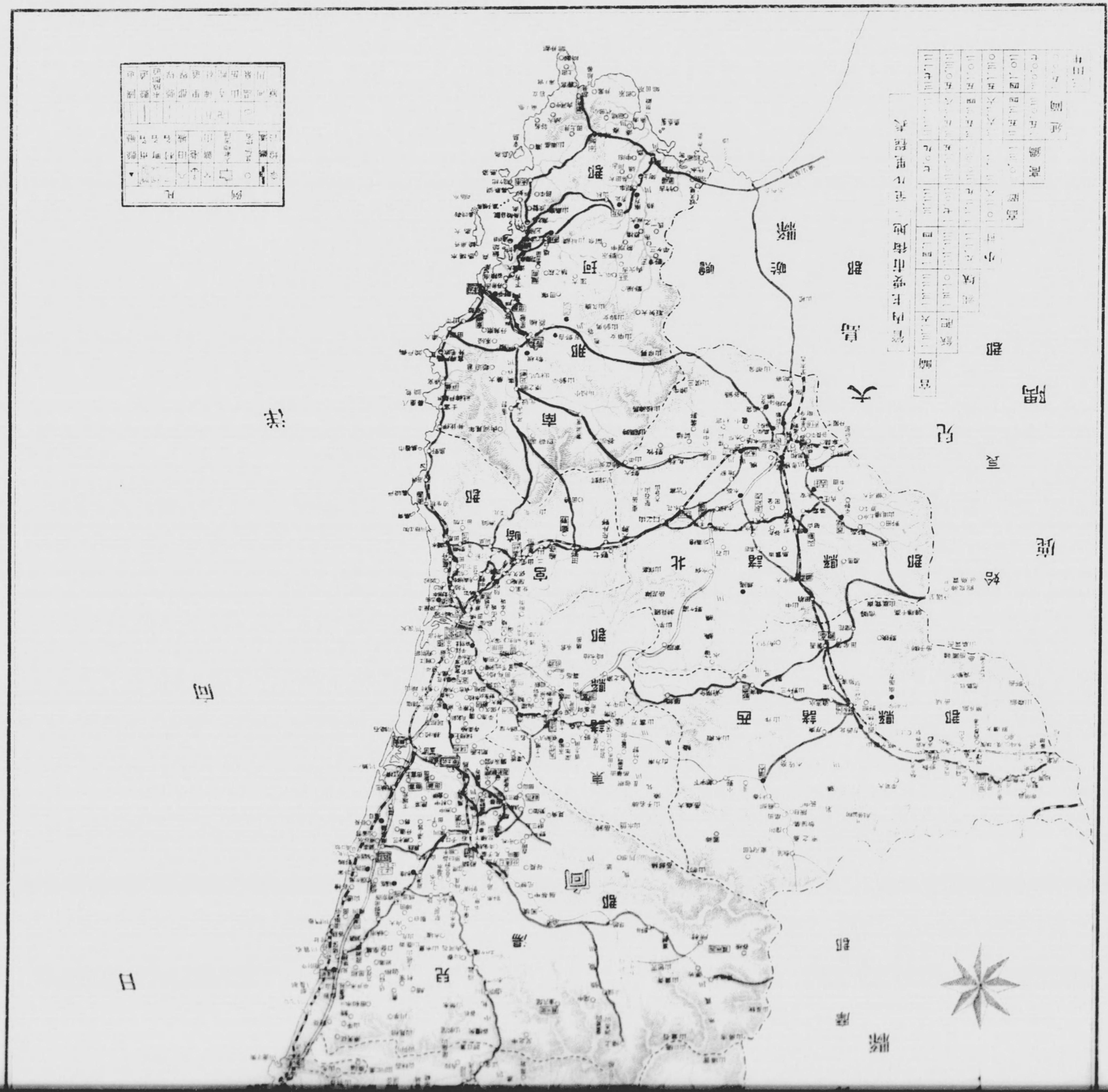
洋
日
向
兒
島
縣
鹿
屋
市
内
主
要
街
地
・
住
吉
町
等
大
隅
半
島
鹿
屋
市
高
須
町
小
村
高
隈
山
麓
鹿
屋
市
高
須
町
小
村
高
隈
山
麓
鹿
屋
市
高
須
町
小
村
高
隈
山
麓

總　　覽

總覽

第一土地

地勢　宮崎縣は九州の東南端に位し日向國一圓を管す東經130度42分より131度53分に及び北緯31度21分より32度50分の間に位置す北は大分縣に隣り西は山脈連亘して熊本縣の境を劃し西南は鹿兒島縣に接し東方一帶は日向洋に面して展開す國中二派の山脈あり一は西北より起り祖母嶽、市房山等の高峰を連ねて南に走り一は西南に崛起し高千穗峰、韓國岳の峻岳を爲し蟠屈して海に入る其間十數條の河川皆東奔して海に注ぐ就中五ケ瀨川、美々津川、一ツ瀨川、大淀川等は何れも流路二十里以上に涉り舟筏の便あり海岸線の延長は77里に及び十餘の港灣其の間に點在す卽ち今町外浦、油津、內海、折生迫、赤江、福島、蚊口浦、美々津、細島、土々呂、市振、宮野浦島野浦等にして就中北部に於て土々呂、細島、中部に於て內海、南部に於て、油津今町の諸港は定期航路の汽船常に出入す而して地味は西北地方稍磽确なれども概して肥沃最も農作に適す

交通　國內西部は荒蕪地遠く亘りて開拓の餘地尙頗る饒かに東部は土地概ね平坦にして田園開け交通亦便なり國有鐵道日豐線は肥薩線吉松驛より發して小林、都城を經宮崎に達し北上して延岡、北川に至り大分縣に通じ門司に至る此間の延長462粁6にして其の本縣の通過粁程は約213粁なりとす而して志布志線は都城驛より岐れて鹿兒島縣下志布志に至り肥薩線國分驛に通ずる國都東線亦都城驛を發して五十市を經目下鹿兒島縣下大隅大川原驛に達し近く全通の上は東九州に於ける交通運輸上に劃期的の効果を齎すへく又妻線は廣瀨驛を基點として佐土原、妻を經て杉安に至る尙海陸の連絡を保つには富高驛細島港間に細島線あり內海港に至るには大淀驛を基點とする社營輕便鐵道の設けあり飫肥油津港間亦縣營輕便鐵道を經營す

地質　本縣地質の最大面積を占むるものは秩父古生層及中生層にして東臼杵、西臼杵兩郡は主として前者に屬し兒湯郡の大部分及西諸縣、東諸縣兩郡の北部並に西諸縣北諸縣の郡界に當れる山地は概ね後者に屬す而して之に亞ぐものは西諸縣、北諸縣の大部分を占むる火山灰にして斑岩は東、西臼杵郡の北部及東臼杵、兒湯の郡界に分布せられ南那珂郡の大部分及宮崎郡の南端は第三紀層にして兒湯郡、宮崎郡の沿岩は重に第四紀古層に屬し宮崎郡、東諸縣郡の平坦部は第三紀層第四紀層及新古

層互に錯綜して點在せり又石灰岩は西臼杵郡の山間に於て僅かに數條の帶狀を爲せるのみ

面積廣袤　本縣管內は東西17里餘南北40里に涉り分ちて宮崎、都城の二市及宮崎、南那珂、北諸縣、西諸縣、東諸縣、兒湯、東臼杵、西臼杵の八郡とし九十四ケ町村に區劃す此面積501方里73あり其の中5割5分は民有地にして官有地4割5分を占む而して官有地の大部分卽ち9割5分は森林原野なり又民有々租地の內田は2割畑は2割8分宅地は3分にして山林原野雜種地4割9分の割合なり（第一圖參照）

但以上の計算は實測のもの尠く其の多くは土地臺帳面積に依るものなるを以て實際の面積は更に大なるを想像せざるべからず就中山林原野に於て然りとす又各郡中面積の大なるは東臼杵郡の113方里86にして東諸縣郡の24方里90を狹少なるものとす而して市部に屬する面積は宮崎市2方里96都城市1方里23なりとす

第二　氣　象

氣溫　本縣は大体に於て氣候溫和にして各地の氣溫甚しき懸隔を見ずと雖地形南北に長く東は太平洋に面し暖流近く流るゝに反し西は山岳重疊して標高 1,000米突に達するもの尠からざるを以て自ら其趣を異にするものあり卽ち管內の高溫部は南那珂郡沿海部にして星倉に於ける平均溫度17度6を最高とす而して日射旺盛なるときは內陸は晝間の溫度海岸部より著しく高きに因り高溫部は內陸に向つて北上するの傾向を呈す又低溫部は西臼杵郡西北部にして下福良に於て觀測したる平均溫度14度6を最低溫度とす（第一圖參照）

而して本年の氣溫は概して平年に比し低溫なりしため一般に若干の低度を示せり

降水量　本年の降水量は平年に比すれば稍々寡く平均 2,614粍を示し卽ち平年の平均より73粍を減じたるも前年の平均に比すれば322粍の多量を示したり而して其の最も多量なりしは祝子川の3,447粍2にして高原の3,383粍7之に亞ぐ之に反し最も寡少なりしは三田井の2,102粍2なりとす（第一圖參照）

月量の最も多かりしは七月高原に於ける970粍6にして之に亞くものは仝月西岳の926粍4とす又日量の最多は八月十七日神門に於ける296粍とし之に亞ぐは西岳の七月九日に於ける259粍5なりとす尙降水日數の最も多かりしは都城の168日にして祝子川の165日之に亞ぎ最も少かりしは郡元の119日とす

第三　人　口

現住戶數及人口　昭和六年末に於ける現住戶數は137,940戶にして現住人口は802,636人なり而して其の一戶平均は5人8分2厘に當り密度は一方里僅かに 1,600 人の割合にして全國の 2,599人に比すれば遙に稀薄なりとす今各郡市の密度を見るに宮崎市は19,321人都城市は 29,981人にして郡部に於ては宮崎郡の2,561人を最も密なるものとし北諸縣郡の 2,311人之に亞ぎ最も疏なるは西臼杵郡の635人なりとす

而して男女の割合は女100に付男101.21にして大体に於て權衡を保てるも宮崎市、都城市及東諸縣郡は何れも女子の數男子を超越し殊に都城市の如きは女 100に付男 94人35の割合を示せり

年齡構成　現住人口の年齡構成は之を大別して總數に對する分節比例を見るときは人口1,000人中15歲未滿の幼齡者は3割8分、15歲以上60歲未滿の中年者は5割4分、60歲以上の老齡者は 8分の割合にして之を各郡に就て見れば次表の如く生產的年齡者の最も多きは宮崎市の6割2分にして最も少數なるは都城市の4割8分なりとす蓋し同市に獨りこの現象あるは15歲未滿の幼齡者4割8分の高率を占むるに影響するものにして出生率最も高率なるに拘はらず死亡率比較的高からざるに因るものなるべし

郡市名	實數				分節比例		
	生產的年齡	不生產的年齡		計	生產的年齡	不生產的年齡	
	十五歲以上六十歲未滿	十五歲未滿	六十歲以上		十五歲以上六十歲未滿	十五歲未滿	六十歲以上
宮崎	39,501	25,770	7,217	72,488	544.86	355.57	99.57
南那珂	49,004	32,644	9,298	90,946	538.82	358.94	102.24
北諸縣	56,788	46,662	7,902	111,352	509.99	419.05	70.96
西諸縣	43,123	32,942	6,566	82,631	521.87	398.66	79.47
東諸縣	23,683	15,406	3,393	42,982	551.00	358.43	90.57
兒湯	55,156	36,957	9,179	101,292	544.52	364.86	90.62
東臼杵	83,281	53,190	12,302	148,773	559.78	357.52	82.70
西臼杵	30,584	22,536	4,984	58,104	526.37	387.86	85.77
宮崎市	35,485	18,168	3,538	57,191	620.46	317.67	61.87
都城市	17,818	17,607	1,452	36,877	483.17	477.45	39.38
計	434,423	301,882	66,331	802,636	541.25	376.11	82.64

每5歲階級に分ちたる現在人口及本籍人口を幼年級より順序排列すれば第四圖の如く本籍並現在人口共に基底の發達したる二等邊三角形に近き形狀を呈し發達的定型を示せり

增加率　本年末現在人口を前年に比すれば18,256人の増加にして之が既往二十ケ年の消長を見るも次表の如く逐年増加せざるはなく大正元年を100としたる指數は漸次進みて138となれり

年次	本籍人口	現住人口 男	現住人口 女	現住人口 計	増加率 人口千ニ付		指數
昭和六年末	789,738	403,724	398,912	802,636	27.27		138
昭和五年末	774,694	394,582	389,798	784,380	16.49		134
昭和四年末	762,920	387,805	383,851	771,656	19.32	20.44	132
昭和三年末	740,287	380,836	376,193	757,029	16.93		130
昭和二年末	734,269	375,151	369,272	744,423	22.19		128
昭和元年末	717,745	367,149	361,117	728,266	18.19		125
大正十四年末	703,295	360,545	354,711	715,256	1.97		123
大正十三年末	694,516	359,960	353,887	713,847	16.03	14.80	122
大正十二年末	680,492	352,697	348,891	702,588	21.03		120
大正十一年末	669,156	346,245	341,874	688,119	16.78		118
大正十年末	657,559	340,182	336,585	676,767	19.28		116
大正九年末	646,842	333,723	330,244	663,967	11.97		114
大正八年末	636,069	330,116	325,999	656,115	11.18	13.87	112
大正七年末	627,910	325,944	322,919	648,863	10.00		111
大正六年末	620,763	323,395	319,044	642,439	16.90		110
大正五年末	612,394	318,090	313,674	631,764	15.29		108
大正四年末	602,879	313,101	309,148	622,249	19.23		107
大正三年末	591,057	308,199	302,311	610,510	25.79	20.37	105
大正二年末	578,429	300,034	295,126	595,160	19.99		102
大正元年末	567,342	294,435	289,059	583,494	21.57		100

而して本年に於ける増加率は人口1,000に付27.27にして最近五ケ年間平均一ケ年の増加率は20.44なり之を帝國内地に於ける増加率15.8に比すれば約4.6の高率となる

人口動態　現在人に對する人口動態は死産に關するものを除く外内閣統計局の調査に屬し委細を知る能はざるを以て本縣に於て調査したる本籍人の動態に付き其の狀況を見るに昭和六年中に於て行はれたる婚姻は5,903件にして前年に比し82件を増し人口1,000に對する割合は7.47にて前年に比し0.04低く帝國内地の7.86に比するときは0.39の低率なり

而して各郡市中婚姻率の概して高きは宮崎市の7.99にして宮崎、東臼杵兩郡の7.58之に亞ぎ最も低きは東諸縣郡の6.97なりとす

婚姻の種類は普通の婚姻9割5分入夫婚姻2分婿養子婚姻3分にて例年殆んど同樣の率を示せり

婚姻者の年齡は男は25歳以上30歳以下が最も多くして其の率約4割を占め20歳以上25歳以下の3割之に亞ぎ殘餘の3割は20歳迄及30歳以上の者の婚姻なり女は20歳以上25歳以下の者最も多くして5割3分を占め25歳以上30歳以下の1割6分之に亞ぎ殘餘の3割1分は20歳以下及30歳以上の者にして漸次晩婚に傾くの趣きあるを觀る

離婚は649件にして前年に比し6件を増し人口千に對する割合は0.82に當り帝國内地の現象と比較するときは稍々高率なり

出生は27,485人にして前年に比し237人多く人口1,000に對する割合は34.80にして帝國内地に於ける32.35に比し2.45の高率なり而して縣内に於て概して出生率の高きは北諸縣郡の38.73にして西諸縣郡の36.41之に亞ぎ低率なるものとしては宮崎市の31.30と南那珂郡の31.96なりとす、尙出産兒の男女の割合は女100に付男103.82にして男兒の出産多きも後に述ぶるが如く死亡の割合に於ても男の死亡は女100に對し109.59の割合なるを以て之等の現象は注目すべきものなりとす

死産の數は1,259件にして前年に比し20件少く人口1,000に對する割合は1.57に當り帝國内地の1.83に比し0.26の低率なり

死亡者の總數は13,986人にして前年に比し896人多く人口1,000に對する割合は17.71にして帝國内地の18.17と比較するときは0.46の低率なりとす而して縣内に於ける死亡率の概して高かりしは西杵郡郡の19.83と宮崎市の19.00とにして低率なるものは北諸縣郡の14.68と兒湯郡の16.59なりとす尙死亡者の男女の割合は女100に付男の死亡109.59の死亡にして比較的男子の死亡多きを見る

之を要するに本縣の人口動態の現況は婚姻、死産、死亡は共に帝國内地に於ける各其の率より低き方なるも離婚及出生は比較的高率を示せり從つて出生死亡の差増に因る自然増加の數も割合に多く例年一萬人を超へつゝあり

第四　生産額

總額　昭和六年管内生産物の總價額は70,718,238圓にして之れを種類別に見るときは農産30,289,081圓(43%)畜産2,798,609圓(4%)林産9,458,569圓(13%)水産4,963,363圓(7%)工産21,860,821圓(31%)鑛産1,347,795圓(2%)なり而して之れを前年

と比較するときは各種類共著しく減少し卽ち農產8,860,801圓(2割3分)工產2,269,171圓(9分)林產1,078,721圓(2割)畜產577,711圓(1割7分)鑛產88,568圓(6分)水產513,950圓(1割)の減少にして總額に於て實に13,388,922圓(1割6分)の減少を示し更に之を既往の趨勢と對比するときは先づ三年前たる昭和四年の產額より減すること四千五百萬圓(3割9分)にして大正六年の生產額と相接し最も好景氣時代の大正八年に比すれば約其の半額に當り而して其の一戶當平均の如きは千二百十四圓に對する五百二十三圓なるを以て半額にも及ばず斯くの如き現象を見るに至りたるは無論經濟界の不況に依る物價の下落に基因するものにして各種の產業が斯く衰退したるものとは自他共に之れを認めざるも之が爲めに縣民の蒙りたる經濟上の打擊は蓋し鮮少ならざるを知るべし 今減少したるものの中主なるものを擧ぐれば先づ米の4,466,367圓(2割5分)を筆頭とし蠶糸の2,970,720圓(3割2分)肥料の1,384,588圓(3割1分)之に亞ぎ木材の900,612圓(1割6分)繭の771,277圓(1割4分)麥の737,752圓(2割8分)等なりとす而して增加したるものとしては錫の二十餘萬圓を主なるものとし薪の九萬六千餘圓. 椎茸の四萬七千餘圓之に亞ぎ南瓜、トマト、漆器、酢、蠟燭、蕎麥粉等亦一萬圓乃至三萬圓の增加を示せり尙以上の外本年より新に調査を開始したる卽ち形式上の增加にかゝるものとして工業藥品の1,994,805圓、人造絹糸の1,079,122圓を初め豆腐の346,434圓等數種の品目あり

各郡市に於ける生產額の狀況は筆頭は東臼杵郡の14,916,532圓にして北諸縣郡の9,771,243圓之に亞ぎ南那珂、兒湯の兩郡は何れも八百萬圓西諸縣郡の六百萬圓宮崎郡及宮崎市は五百萬圓、西臼杵郡四百萬圓、都城市及東諸縣郡は何れも三百萬圓臺にして殆んど延岡町の半額に匹敵す

主要物產 本縣の主要產物として數へらるゝ百萬圓以上の產額を有するものを擧ぐれば米を第一位とし蠶糸之に亞ぎ木材、繭、肥料、魚類、酒類、麥、木炭、甘藷、工業用藥品、鷄卵、薪、人造絹糸にして其の產額は卽ち次表の如し

品目	數量	價額	品目	數料	價額
米	892,998石	13,589,262円	參	246,599斤	1,877,740円
蠶糸	192,946瓩	6,379,780	木炭	17,835,154貫	2,028,455
木材	?	4,954,786	工業藥品	?	1,994,805
繭	1,642,493貫	4,930,894	甘藷	35,965,653斤	1,667,352
肥料	11,222,711貫	3,065,281	鷄卵	46,264,503箇	1,103,116
魚類	4,420,729貫	3,913,564	薪	58,673,958貫	1,265,505
酒類	31,081石	2,344,311	人造絹糸	?	1,079,122

第五 農業

本縣は氣候温暖地味肥沃にして最も農產物の生育に適し農を以て主業と爲すもの現住戶數の5割7分現住人口の3割4分を占む從て農業は本縣主要の產業にして之れが盛衰は直に本縣の經濟界に影響を及ぼすこと甚大なり今本縣農業の概況を示せば次の如し

耕地面積 本縣耕地の面積は93,175町1反歩にして內田反別48,162町6反歩(5割1分7厘)畑反別45,012町5反歩(4割8分3厘)なり而して各郡市中最も廣きは北諸縣郡の18,283町2反歩にして兒湯郡の15,133町3反歩之に亞き西諸縣、東臼杵、宮崎、の各郡相次で共に1萬町歩を超へ南那珂郡は9千餘町歩次は西臼杵郡にして一躍低下し5,628町4反歩宮崎、都城の兩市は僅に二千町歩足らずの反別なり

尙各郡市に於ける耕地の田畑の割合を示せば宮崎、南那珂、東諸縣、東臼杵の各郡及宮崎、都城の兩市は共に田の反別若干多く卽ち5割以上を占め其他の郡は夫れと反對の現象を示せり就中西臼杵郡の如きは畑6割田4割の比例なり

更に一方里當の耕地面積を見れば都城市の944町2反歩を首とし宮崎市の624町歩之に亞ぎ郡部に於ては宮崎郡の383町7反歩北諸縣郡の380町歩を最高とし東諸縣郡の257町2反歩其の次位となり西諸縣郡は224町7反歩、兒湯郡は201町8反歩にして南那珂郡は177町3反歩、東臼杵郡96町5反歩にして西臼杵郡は僅に61町7反歩に過ぎず

耕地整理 本年八月末日に於ける耕地整理地區の總數は685區にして其の從前面積は20,087町3反歩此の整理後の豫定面積は22,468町歩となる見込なり而して其の事業費は10,174,369圓を豫算し卽ち從前面積一反歩當り50圓65錢となる今其の事業の經過の大要を示せば次の如し

事業終了 既に事業を終りし地區は124にして此從前面積は4,139町9反歩確定面積は4,562町4反歩事業費決算額は1,001,968圓にして從前面積に比し422町5反歩(1割1分)を增加したり

工事終了 未だ事業終了に至らざるも既に工事を完了したる地區は138區にして此の從前面積5,419町6反歩確定面積6,060町1反歩となり從前面積に比し640町5反歩(1割1分2厘)の增加を示し而して此の事業費豫算額は1,039,801圓を計上せり

工事未完了 未だ工事中に屬する地區は423區にして此の從前面積は10,527町8反歩なるも工事後は11,845町5反歩となる豫定にして其の事業費は8,132,600圓を要する見込なり

開墾地移住奬勵　本縣は廣漠たる平野を有し開拓の餘地尠豐祐なるに拘はらず元來人口稀薄なるを以て耕地の利用充分ならず爲に往々荒廢に歸し又は植林を試るもの等あり而かも一面に於ては開墾及耕地整理等に依り將來數萬町歩の擴張を見る豫定なるに依り此等の未開墾地を開拓し且現在の耕地の利用を增進せしむる目的を以て夙に農業移住者招致の計劃を樹て移民の奬勵に努めつゝあり

産米　米は本縣生産額中の首位を占め年々總生産額の約2割農産物總價額の約5割に相當する產額を有す而して其の品質に於ても近時日向米の聲價頓に發揚し全國中最優良米の位置を占むるに至り其の產額亦百萬石に及べり今既往十ケ年間に於ける消長を示せば次表の如し

年次	作付段別	收穫高	一段歩收穫高	價額
	町	石	石	円
平年作	51,858.6	923,715	1.78	24,574,468
昭和六年	53,216.1	892,998	1.68	13,589,262
昭和五年	53,013.1	1,012,281	1.91	18,055,629
昭和四年	52,506.8	1,001,668	1.91	27,048,855
昭和三年	51,527.4	897,418	1.74	24,942,746
昭和二年	50,967.9	900,455	1.77	26,085,805
昭和元年	51,277.4	809,748	1.57	26,739,304
大正十四年	51,553.9	954,480	1.85	33,748,418
大正十三年	51,260.3	844,424	1.65	32,504,977
大正十二年	51,018.5	825,486	1.62	25,149,286
大正十一年	50,974.5	938,017	1.84	24,723,673

又本年產額を各郡市に就て見れば次表の如く產額の最も多はき北諸縣郡にして西諸縣郡之に亞ぎ一反歩當りに於ては都城市を首位とし東臼杵郡及宮崎市之に亞ぐ

郡市名	作付段別	收穫高	一段歩收穫高	價額
	町	石	石	円
宮崎	6,773.9	106,832	1.58	1,571,621
南那珂	6,265.8	108,937	1.74	1,570,480
北諸縣	9,383.4	160,186	1.71	2,600,614
西諸縣	7,791.6	135,005	1.73	2,221,284
東諸縣	3,886.1	65,641	1.69	961,570
兒湯	8,192.9	127,261	1.55	1,917,382
東臼杵	6,529.3	108,231	1.66	1,496,905
西臼杵	2,468.7	44,859	1.82	654,600
宮崎市	1,159.9	20,261	1.75	319,514
都城市	764.5	15,785	2.07	275,292

産米檢查成績　本年中に於ける生産檢查の總數は前年に比し約4萬俵を減し741,891俵にして內1割の不合格を出し合格歩合は前年の9割に比し約1分の減少を示せり今之れを各郡市別に就て觀れば西諸縣郡の 207,169俵を筆頭とし北諸縣郡の 191,419俵之に亞ぎ兒湯郡 92,085俵東臼杵郡 88,318俵宮崎郡 56,657俵東諸縣郡 16,357俵南那珂郡 28,651 俵宮崎市 15,086 俵都城市 10,989俵西臼杵郡 5,160俵の順位にあり而して其の合格歩合の最も良好なるは西諸縣郡の9割8分にして東諸縣郡の9割7分之に亞ぎ南那珂、北諸縣の二郡は共に9割6分西臼杵郡は9割3分都城市は9割1分宮崎市は8割6分宮崎郡は8割3分兒湯郡は7割7分にして最も低率なるは東臼杵郡の7割なりとす

更に移出檢查に就いて觀れば檢查總數 672,276 俵にして前年に比し 97,819 俵を增加したり合格歩合は8割9分にして前年より2分の減少を示したるも一般に品質の向上を示せり

園藝農產物

本縣は耕地廣く氣候溫暖にして園藝業經營上有利なる天惠を有し最近海陸運輸の便開かるると共に販路も著しく擴張せられ今や其の面目を一新して躍進的發達を見るに至れり　今昭和六年に於ける狀況を見るに作付反別は約1萬町歩に及び產額亦約400萬圓を擧げたり而して近時溫暖なる天惠を利用して蔬菜の早熟栽培著しく勃興し沿海地方には集團的に普及奬勵せられ之が販路は京濱、京阪神及中國、北九州地方にして六七月頃の收穫盛期には每日南瓜、西瓜等の貸切專用列車を以て輸送する盛況を呈し今や將に全國に其の名を知らるるに至れり而して尙進んで遠く滿鮮地方にも其の販路を擴張すべく計畫中なり

柑橘　本縣の柑橘栽培面積は 800町歩に達し其の產額亦例年 40萬圓以上を產す而して其の產地は多く沿海地方にして種類は主として溫州と日向夏蜜柑なりとす其の何れも品質優良にして特に日向夏蜜柑は初夏の果實として市場の需用多きを以て更に一層之れか增殖及改良に努めんとしつゝあり

南瓜　南瓜は他の府縣に魁け四月には既に出荷するを以て本縣早熟蔬菜中需要地に於て最も歡迎せられ前途益々多望なり產地は宮崎市を中心として沿海各郡に亘れり縣は縣農會及郡市農會と共に出荷團体の指導に努め容器並に品質の檢查統一出荷の統制等に徹底的改善を促し又一面鐵道省、商船會社等と協議の上輸送の圓滑を期しつゝあり而して作付反別は既に 1,000町歩を超へ產額亦480,000圓を擧くるに至れり

西瓜　本縣の西瓜は生產增加と共に品質改良統一せられ關西市場は勿論近時東京地

方へも移出せらるゝに至り六月上旬には既に市場に現はれ臺灣、沖繩の產に次ぐ從つて初夏の嗜好品として各都市に歡迎せられ將來益々有望の產業となれり、品種は大和種にして產地は宮崎市附近を主として各郡に良品を產す而してその栽培反別は648町3反歩に及び生產價額は383,661圓に達す

牛蒡　縣下各地に適地多く又輸送容易なる關係上移出蔬菜として奬勵普及せられ品質も亦著しく向上するに至れり而して其の主なる產地は宮崎、北諸縣の兩郡及西諸縣等にして本年の栽培反別273町5反歩生產價額216,157圓に達せり

里芋　里芋は各郡に渉り普及奬勵せられ六月下旬より出荷し得るを以て近時早熟蔬菜として重要視せらるゝに至れり、品種は石川早生、愛媛早生赤芽を主とし產地は西臼杵郡、宮崎市、北諸縣郡、東臼杵郡を主とし本年の栽培反別は1,729町8反歩生產價額650,645圓を擧げたり

切干大根　宮崎市附近の夏作は南瓜、西瓜を主とし冬作は大根の作付多きを以つて之を切干に製造し其の品質及產額共に今や本邦三大產地として認められ阪神、北九州、滿鮮地方に移出しつゝあり而して本年の生產高は360,945貫にして價額105,767圓に及べり。其他胡瓜、茄子、胡蘿蔔、蔬菜類の生產額も逐年增加し本縣の農業經營、農家經濟の主要なる位置を占むるに至れり

茶業　本縣に於ける茶業の起源は詳かならざるも山間部地方には山野至る所に天然茶樹の繁茂せる狀況より觀れば往古より製茶の行はれつゝありしは明なりとす文獻の示す所に據れば都城醫師池田貞記なるもの本四大和守の知緣により寶歷七年自已の製茶を桃園天皇に奉獻し賞賜を受けたりと近くは明治初年より釜蒸製茶、烏龍茶及支那風紅茶の製造を旺に行ひたるも不利なるを認め明治二十年頃より綠茶製造に主力を注ぎ今日に於ては本縣主要產業の一となり例年百萬圓內外の產額を擧ぐるに至れり

輓近茶業經營に機械力の利用旺盛なるに從ひ舊來の小規模經營は漸次其の跡を絕ち機械工場を中心とする組織的經營に移らんとしつゝあり爲に廣漠なる畑地を有する地方に於ては從來の比較的收益薄き作物を茶園に置換せんとするもの逐年增加し現在茶園反別1,400余町歩を有し尙年々茶園を增設し近き將來に於ては先進地方と伍し敢て遜色なきに至らむとす

縣は昭和四年度より茶業試驗場を新設して益々斯業の開發に努めつゝあり而して本年の製茶の產額は數量218,689貫價額723,214圓にして機械製茶の工場數107を有し

其の使用臺數538臺なりとす

尙本縣山間部に自生する山茶は殆んど無盡藏にして此の山茶の釜蒸茶は近年特に露西亞向として最も有望視せられ前年露西亞莫斯科農事試驗場技師親しく茶業視察の爲め來縣する所あり益々有望なるを激賞す縣は特に露西亞向として釜蒸製茶奬勵に努めたる結果兩三年を出でずして百萬ポンド以上の輸出を爲さしむるの趨勢にあり

蠶絲業

蠶業の改良普及　本縣の蠶絲業は近時長足の進歩を來せりと雖尙普及を圖り改善を要すべき餘地あるを以て更に縣に技術員を設け蠶業を奬勵せしむると共に一方市町村又は市町村農會に對しても若干の費用を補助して蠶業技術員の常置を奬め一面に於ては又養蠶組合の普及發達をも圖る所あるを以て漸次其の效果を表はしつゝあり

桑園　昭和六年に於ける桑園反別は11,174町歩にして總畑反別に對し約2割に當り反當收繭高は亦約20貫に及べり然れ共更に改良を加ふの要あるを以て昭和二年度より指導桑園の設置を奬勵し合理的の肥培管理を一般に普及せしめ以て反當收益の增加を圖りつゝあり

繭質の改良　繭質の改良統一を期せんが爲め縣は蠶業試驗場を設置し爾來原蠶種の製造配付を行ひ尙蠶品種試驗桑園に關する試驗調查蠶種冷藏試驗等を爲す傍ら講習生を收容し一ケ年の期間に亘り蠶業講習を行ひ以て技術員の養成に努めつゝあり又蠶種の改良統一の方法として養蠶奬勵規程により奬勵金の交付を受くる組合に對しては縣に於て指定せる蠶種を飼育する事とし大正八年より實行して良好の成績を擧げつゝあり

乾繭取引　繭取引の公正圓滑を計り一面之に伴ふ金融の缺陷を芟除する目的を以て政府の助成及指導の下に有限責任販賣利用組合宮崎縣乾繭農業倉庫を設立せしめ大正十五年春蠶繭以來乾繭取引を實施しつゝあるが其の成績極めて良好にして乾繭取引を希望するもの逐次增加し遂に既設倉庫の收容能力不足を來すに至りしを以て昭和四年度に於て更に倉庫二棟（一棟收容能力六萬貫）乾繭機3臺（一臺一晝夜乾繭能力3,500貫）を增設し以て一ケ年を通じて約50萬貫の乾繭受託をなし得るに至れり

蠶種製造　蠶種製造者の努力は縣の施設と相俟つて最近著しく發達を遂げ卽ち本年に於ける製造額は40萬枚を超へ逐次增加の傾向を示せり、殊に夏秋蠶期に於ける一化性蠶種製造に至りては實用的に充分に效果を收め得る域に達せり

蠶業取締所　本所を縣廳蠶糸課内に支所を宮崎郡赤江町、都城市及高鍋町に同出張所を高千穗町に置き取締事務の傍ら蠶種製造の指導に努めつゝあり

製糸業　機械製糸41工場此釜數4,149生糸の產額15萬貫を超過し近時製品は製糸法の改善統一に伴ひ製糸能率の增進と共に品質齊一に赴き生產額亦著しく增加し大に昔日の面目を改め取引市場に於て相當の聲價を發揚するに至れり

第六　畜產業

本縣の畜產は產馬を第一とし推古記の皇朝に於て冠絶したる品目の定めたる歌に「宇麻奈羅婆辟武伽能古摩」とあり、書記に「日向國出千里駒」とある如く其の起源は古く又延喜式に「日向に牛馬の牧を置かる所謂野婆野牧提野牧都農馬牧野婆野牛牧之なり」とあるを見れば當時に於ける牛馬に對する施設の大要を知るに足るべし、而て藩政時代に於ては各藩競ふて牧場を設け馬匹の改良に努めたりと雖幕末に至りては國事に多端なりし爲め畜產の事を顧るの遑なく自然の推移に委ねられたる狀態なりしか王政維新後は時運の變轉文化の開運に伴ひ各種產業の勃興と共に斯業の發展上之が施設經營に努めたる結果其の成績大に擧り卽ち本年に於ける狀況は總馬數58,483頭年內生產數6,963頭に達する盛況を見、東北產馬と共に全國に有名となれり、畜牛は總數29,896頭生產數6,688頭にして數の增加と共に種類も亦漸次改善せられ豚も亦總數13,114頭生產數10,203頭にして殊に都城豚は夙は其の名を知らる、養鷄は成鷄羽數427,512羽1ケ年產卵數46,264,503個にして農家の副業として普及發達を見る、緬羊、山羊及蜜蜂は未だ特筆すべきものなきも元來本縣は其の飼養に適する土地なるを以て曩に縣立種畜場を設置したる等之が指導奬勵增殖に努めつゝあるを以て其の實績の顯はるゝも蓋し遠きにあらざるべし

第七　林　業

森林分布　本縣は氣溫風土最も樹木の生育に適し植物帶上樫帶より槲帶に亘り林相甚だ複雜にして劃然たる區分をなす能はざるも其の主たる林木により分布の狀況を區分するときは海岸部の海濱砂地の松林を除けば櫧、椎、樟の常綠濶葉樹にして西北、中央部の山岳地帶は楢、欅、栗、欅、櫻、楓、塩地等の落葉濶葉樹に樅、栂、赤松

等混生し縣界の山頂は殆んど山毛欅を以て覆はれ林相密にして斧鉞を加へざる箇所頗る多し而して森林の狀況は南那珂郡地方の杉の人工造林地を除くの外は大体に於て海岸部、中央部、山間部に區別することを得べし

海岸部は一般に交通至便人口亦稠密なるを以て勢ひ濫伐を免れず暖帶固有の樹種たる樫、椎、樟等の常綠濶葉樹は殆んど其の跡を斷ち只社寺境內及屋敷林等に其の俤を存するのみ他は悉く劣等雜木若くは黒松林にして原野亦此地方に最も多し、青島は宮崎市を距る南方四里四方海に圍まるゝ周圍約半里の小島にして全島熱帶植物を以て覆はれ就中『ビロウ』の鬱蒼として繁茂せる等は純然たる熱帶林を形成す如斯は他に其の比を見ざる所にして實に天下の奇觀と謂ふべし

中央部は前者に比すれば濫伐の度甚だしからず樫、椎、樟其の他の常綠濶葉樹林の存在なからざるも尙一方に於ては火と斧との爲めに此等固有の林種は漸次減少し之に代ふるに抵抗力強き赤松、櫟、楢等の繁茂する所甚だ多く本縣重要物產たる木炭、椎茸は主としてこの地方に產す

山間部は縣界附近の交通不便なる地方にして海拔一千尺乃至五千尺に及び樫帶より山毛欅帶に移らんとする接續地點にして樫類は旣に寒氣の爲め獨立生育する能はず樅、栂の保護下に生存し山頂は多く山毛欅の占領する所なり

林野面積　昭和五年末現在林野總面積は417,545町3反歩內立木地367,290町4反歩(八割八分)無立木地50,254町9反歩(一割二分)なり之れを前回調查の昭和二年末に比すれば立木地14,817町2反歩を增加し無立木地は3,825町歩の減少を示せり

造林施設　縣直營にて基本財產造成を目的とし諸縣々有林1,950町歩椎葉縣有林1,225町歩恩賜慈惠救濟基本林112町歩を經營し秩序的林業經營の模範を示し更に昭和御卽位大禮記念事業として十五ケ年繼續を以て各地公有林所在地町村に縣行造林を實施し造林奬勵に努めつゝあり、尙造林の普及を圖らんが爲め曾て公有林野造林奬勵水源涵養造林補助、竹林奬勵、薪炭林改良奬勵規程等を制定し植林或は之が改良に努力の結果近年頓に人工造林面積增加し其の實績を擧げつゝあり

林產物　林產額は9,458,569圓にして本縣總生產額の1割3分に當り前年に比し1,078,721圓の減少を示せり之れ主として財界不況に伴ふ物價下落に基因するに外ならず今主要物產の狀況を示せば筆頭は用材(杉、松材)にして其の產額は4,954,786圓を擧げ特に杉材の內飫肥弁甲は和船建造材として夙に其の名あり、次は木炭にして數量17,835,154貫價額2,028,455圓を產し林產物生產額の2割1歩を占め縣下到る所樫、其の

他優良炭材に富み炭質堅密にして火力強きを以て日向炭として全國に賞揚せらる、薪亦126萬圓餘の產額あり、椎茸は本縣特產品の一にして其の生產額も全國に於て第二位に屬し本年は數量409,420斤價額581,754圓の生產あり品質亦良好なるを以て日向椎茸として各地に名聲を博しつゝあり、最後に產額は特筆すべき程の事なきも竹材及筍亦本縣の特產品たるを失はず其の竹種の豐富と材質の優良なるとに其の名を有し殊に筍は温暖なる氣候肥沃なる地味の天惠に浴し奬勵の結果と相俟て近時速成栽培に成功し產額も亦逐年增加し其の大量を中央市場に移出し普く歡迎せられ將來眞に有望となれり

第八 水產業

水產 本縣は東南一帶海に面し海區は概して平凡にして島嶼の散在せるものなきも南北西端は稍々漁礁に富み魚族の棲息多く且つ沿岸は古來鰤の如き洄游性魚族の要路に當るを以て例年五百萬圓內外の漁獲あり從つて水產業亦本縣の主要產業たるを失はす。從來一般に沿岸魚場に跼蹐せる漁業を營みしも近時漁業能率の增進に自覺し小型發動機漁船の如き漸次增加の趨勢を辿り今や漁場漁法漁獲物配給の三方面より基本的研究を行ひ各海區に應し適種漁業を選擇實行の狀況にあり

以上沿岸漁業の外沖合漁業も亦沿岸を去る遠からすして暖流浣洗し暖海性浮游魚族の來泳尠からす加ふるに鮪、鰹、鰤の好漁場とも稱すへき志美大島海區に近く遠洋漁業經營に對しては絕好の位置を占め既に宮ノ浦船溜、油津漁港竝に同漁業用無線局の完成と目井津船溜は遠洋的漁業啓發の第一步を進出せしものと云ふへく此れ等根據地の完成と共に本縣遠洋漁業の前途や蓋し洋々たるものあるべし尙飜つて大小の河川を見るに何れも魚族の蓄殖に適し鮎、鯉、鰻等例年二十萬圓內外の漁利を擧げつつあり然るに輓近水利事業勃興の爲め幾分河川魚族の減退は免かれさるも各所に散在せる溜池利用に對する粗放的養殖及鯉、鰻に對する集約的養殖は逐年增加しつゝあるを以て相當將來を囑望せらる

第九 鑛業

本縣の鑛業は古來之が採掘を爲したりしも技術の幼稚なると交通運輸の不便等の事情

に阻礙せられ輓近に至る迄此の寶庫は空しく秘藏せられたるの觀あり然るに近年我國鑛業の發展と共に之が採掘事業は一大躍進の境にありて本年度總生產額の如き實に135萬圓餘の多きに達せり而してその主なるものに就て述べむに

銅は本縣鑛物中首位にあり其の主產地は東臼杵郡槇峯にして本年度に於て530,144圓の生產あり三菱鑛業所の經營にかゝり逐年生產の量增加しつゝあり

錫鑛は西臼杵郡見立に產し其の鑛區は近年に至り本邦唯一のものとして國際市場に現はるゝに至れり其の量は豐富にして本年度に於て521,704圓の生產あり然して同鑛山は東洋鑛山株式會社の經營にかゝり最近其の規模を擴張しつゝあるを以て數年を出でずして產額の激增を期待さる

第一〇 工業

本縣の工業は水力電氣事業を筆頭とし製糸業、肥料、酒類之に亞ぎ製材業亦主なるものに屬す

小工業としては菓子、製茶、木製品、瓦、織物、製腦、製氷、蓁製品、竹製品等なり就中縣北部に產する瓦は其質優秀にして殊に同地方には瑞穗瓦と稱する新案特許品を產出す工場總數は職工五人以上を使用し得る設備を有するもの339にして前年に比し4工場を增加したり從業職工の總數は10,340人に及び前年に比し457人を減したり內最も多き工場は製材工場の92にして從業職工數742人次は製絲工場の63にして從業職工數は遙かに他を拔き7,083人なり。尙本年の工產總額は21,860,821圓にして本縣總生產額の3割1分に當れり尙本縣に於ける重要工場を拔記すれば延岡町の日本窒素肥料株式會社延岡工場、日本ベンベルグ絹絲株式會社延岡工場、宮崎市の郡是製絲株式會社宮崎工場、北諸縣郡沖水村の株式會社都城小口製絲所等なり

第一一 商業

商事市場 本年末商事市場の數は8にして內魚類市場4、蔬菜市場2、魚菜市場2とす而して此の賣上總額は1,043,867圓とし其の大部分は魚類市場の賣上に屬す

移出入 本年移出總額は33,657,868圓にして其の主なるものは生糸の6,239,834圓を筆頭とし米の4,943,853圓人造肥料3,689,756圓及生魚の2,838,463圓等を擧ぐべし而し

て其の移出先は主として阪神地方なり

移入總額は34,005,374圓にして其の主なるものは織物類の4,104,037圓を首とし酒類3,078,120圓之に亞ぎ煙草の1,661,892圓砂糖の1,641,667圓の順位なり

第一二　産業組合

本縣産業組合は逐年發達の跡顯著なるものあり然りと雖之を其の內容に就き觀るに資金は一般に弱小にして外部資金に據るもの多く今猶區域狹小にして眞に産業組合の機能を發揚し得ざるもの事業の經營確實を缺き事務の整理不備に流れ今後其の內容の充實及整理改善を要するもの尠しとせず而して昭和六年末に於ける組合數は158にして拂込濟出資高2,628,785圓積立金1,361,610圓なりとす

第一三　金　融

銀行　本縣に本店を有する銀行數は特殊銀行1.普通銀行3.貯蓄銀行2にして此の公稱資本金の總額は12,000,000圓積立金1,876,865圓本年末に於ける預金總額は31,470,610圓を有し亦貸付金總額は35,946,397圓なりとす但し以上の預金及貸付金の內には管內に本店を有せざる支店7行分の取扱ひに屬するものをも包含す

會社　本年末會社の總數は288にして其の公稱資本金39,490,131圓を算し積立金は2,839,049圓なり而して其の組織別會社數を見れば株式によるもの117合資によるもの133合名によるもの38なり、尙之を營業別にする時は商業に屬するもの154工業に屬するもの85運輸業を營むもの41水產業に屬するもの3農業に屬するもの5なり

第一四　教　育

學齡兒童　本年度學齡兒童總數は149,395人にして前年に比し5,413人を增加し人口100人に對する割合は18.61に相當す而して學齡兒童中既に就學の始期に達したるものは128,734人（男65,165人女63,569人）未だ就學の始期に達せさるものは20,661人（男10,371人女10,290人）なり既に就學始期に達したる兒童100人中就學の割合は男99.59女99.51にして前年に比し男0.03女0.02の高率を示せり

就學督勵に關する特殊施設としては畏くも皇太子殿下御成婚記念御下賜金を基礎として特別會計（恩賜兒童就學奬勵資金）を設け每年豫算の範圍內に於て市町村就學兒童數貧困兒童數、就學奬勵費豫算額、資力等を參酌して奬勵金を交付するの制を設け又市町村に於ては貧困兒童の學資補助、出席優良なる部落或は兒童表彰等の施設方法を講じ縣の奬勵金交付と相俟て漸次之が向上を圖りつゝあり今既往十ケ年間に於ける就學及出席歩合を比較せば次表の如し

年度	就學歩合			出席歩合（市町村立小學校尋常正教科）		
	男百ニ付	女百ニ付	男女百ニ付	男百ニ付	女百ニ付	男女百ニ付
昭和六年度	99.59	99.51	99.55	96.81	96.55	96.68
昭和五年度	99.56	99.49	99.53	96.98	96.42	96.71
昭和四年度	99.54	99.44	99.49	96.71	96.08	96.40
昭和三年度	99.53	99.42	99.48	97.01	96.30	96.66
昭和二年度	99.63	99.56	99.59	97.02	96.18	96.61
昭和元年度	99.55	99.24	99.40	97.14	96.23	96.69
大正十四年度	99.53	99.27	99.40	96.92	95.80	96.37
大正十三年度	99.64	99.42	99.54	96.71	95.60	96.17
大正十二年度	99.60	99.24	99.43	96.67	95.03	95.96
大正十一年度	99.56	99.37	99.42	96.74	95.29	96.04

不就學者中就學猶豫免除に關しては疾病の爲め不具癈疾となり通學又は就學の不能なるものは就學の義務を免除するものなしとせざるも後年就學し得るに至たるときは免除を取消して就學を奬勵し發育不完全病弱者或は最も貧困なる兒童にして救助の術なきものは年度內猶豫の取扱をなすの止むなきものあるも貧困猶豫者は縣奬勵金交付實施に依り漸次減少すへく就學の奬勵に關しては銳意怠らざる所なるも未だ歩合を向上する餘地なしとせず

學齡兒童中盲者は男14人女12人にて聾啞者は男38人女33人なり而して學齡兒童一萬に對しての盲者の割合は1.74にして郡市中其の最も多きは北諸縣の3.85にして西臼杵の2.76都城市の2.75南那珂の2.38之に亞ぎ東臼杵の1.50東諸縣の1.32宮崎市の1.08西諸縣の0.62兒湯の0.56の順位にして宮崎は皆無なり

又學齡兒童一萬に對しての聾啞者の割合は4.75にして郡市中最も其の割合の多きは北諸縣の9.85都城市の6.88にして西諸縣の5.61東臼杵の5.23之に亞ぎ兒湯の4.45南那珂の2.98西臼杵の2.76宮崎の1.48東諸縣の1.32宮崎市の1.08の順位なり

小學校　小學校は通學の便否教育上の利弊を考慮し適當に施設し昭和七年三月一日現在に於ける學校は本校255分教場51を算し内尋常小學校111尋常高等小學校142高等小學校2にして之を前年度に比すれば尋常小學校に於て4を增加し尋常高等小學校に於て3を減し新に高等小學校2校を設置す而して小學校の設置廢止は兒童就學出席並に市町村經濟に至大の關係あるが故に愼重に之を取扱ひ校舍の建築亦質素堅牢を旨とせり。學級編制に當りては制限超過又は一學級30人を下るが如き寡少なる編制は其の變更を爲さしめ兒童の敎養學校の管理市町村經濟等を綜合して合理的編制を奬めつゝある結果小學校の學級數は2,529前年に比し76學級減少す平均一校の學級數は10にして前年に比し0.34增加し十年前の大正十一年に比し2.44を增加せり

公立小學校の配置は概ね適當にして變更を强ふることなく補習科を置く小學校は尋常科2高等科1にして男子は學力補習に重きを置き女子は裁縫家事等家政上の補習に重きを置く加設科目を課する學校は尋常小學校41尋常高等小學校117にして共に手工を課するものなり

授業料は尋常小學校に於て徵收するものなく尋常高等小學校の高等科に於て徵收するもの27校兒童數3,862人月額平均20錢にして其の最多は30錢最寡5錢なりとす。

小學校敎員　小學校敎員總數は2,985人にして内尋常小學校の敎育に從事する者8割3分高等小學校の敎育に從事する者1割7分なり而して敎員の資格は本科正敎員2,460人にして8割2分專科正敎員8分准敎員5分代用敎員5分にして前年に比し准敎員代用敎員に於て減じ本科正敎員に於て5分の增加を示せり

尙小學校敎員中男女の割合は男6割8分女3割2分に當る。退職、轉出、減員等に對しては師範卒業又は檢定試驗合格者を以て補充し其の不足及短期現役服役者の補充は准敎員、代用敎員を採用するの止むなき事情あり而して本年の檢定成績は檢定人員906人に對し144人の合格者を出せり

尙小學校一校當に付本科正敎員の割合は9.7にて前年に比し0.4を增加したり而して之を郡市別に見るときは都城市の22.2宮崎市の21.3を最高とし郡部に於ては宮崎12.3北諸縣の11.9西諸縣の11.8東諸縣の11.1を高率なるものとし南那珂の9.2兒湯の8.6東臼杵の8.4之に亞ぎ最も少なきは西臼杵の4.5なりとす

正敎員の勤續狀況は五年未滿953人五年以上十年未滿698人十年以上十五年未滿391人十五年以上二十年未滿227人二十年以上二十五年未滿149人二十五年以上三十年未滿62人三十年以上3人を示し年を經るに從ひ退職、轉職の者多きは之れ自然の現象にして怪しむに足らず

小學校敎員平均月俸額は尋常科の敎授に從事する本科正敎員男61圓女40圓となり高等科の敎授に從事する本科正敎員男68圓女46圓となる而して專科正敎員准敎員と漸次低下し最少額は代用敎員の尋常男35圓女26圓高等男40圓女40圓なり

小學校兒童　本年度に於ける小學校兒童總數は126,480人にして内男66,137人(5割2分)女60,343人(4割8分)なり之を前年に比すれば總數に於て3,536人を增加せり尙十年前たる大正十一年に比すれば21,867人の增加となり一學校平均兒童數は500人となる而して兒童の郡市に於ける割合は東臼杵の17%5を最高に北諸縣の15%4兒湯の12%4之に亞ぎ南那珂の11%5西諸縣10%宮崎の9%西臼杵の7%5宮崎市の5%9東諸縣の5%1の順位にて最少は都城市の4%9なり

實業補習學校　本年度に於ける學校數は149校にして農業に關するもの125農水裁1農水商1農商工2裁縫5水產4技藝1工業1農裁5農商2農水2にして學級數620敎員數808(專任304兼務504)なるも獨立の校地校舍を有するもの少く多くは小學校の設備を併用する狀況なるも近時補習敎育の振興と共に漸次專用の校舍敎室の建設等一般設備の改善を見るに至れり敎員の需要供給は適當にして支障を生することなく縣に於ては實業補習學校敎員養成所を設置し專任敎員の養成を圖り一面專任敎員設置の市町村に對しては補助を與へ之か充實を圖りつゝあり生徒の訓育に關しては敎職員一致協力して實踐躬行範を示し特に公民としての性格の練成に努め勤勉力行の習慣を馴致し女子にありては溫良貞淑婦德の涵養に留意し生徒の學力は近時出席歩合の良好と敎員資質の向上とにより漸次向學心を高め順調に進展しつゝあるも農業實習地を除きては實驗實習の設備未た完からす生徒學習上遺憾の點尠とせす學校に於ては農作物品評會製作品展覽會等を催して學業を奬め以て地方との連絡を圖りつゝある等其の實績漸く伸展の機運を示しつゝあり

幼稚園　幼稚園は町村立4私立12あり町村立は公費私立は設立者又は有志の寄附金保育料等を以て設備保育等の維持費に充てつゝあり而して其の設備未だ不完全なるものあるを以て逐年之が改善に努めつゝあり

幼兒組の編制は發育の程度に應じ概ね適當にして保姆は童話、手工、唱歌、觀察、遊戲を敎ゆるの外矯正規律、其他善良なる習慣の養成に意を用ひ園兒の出席は一般に良好なり幼稚園令第六條に依り三歲未滿の幼兒を入園せしむる幼稚園なく本年度入園者は男526人女490人にして退園者男111人女112人保育滿期者男388人女391人なり

而て三月一日現在幼兒數は男526人女530人とす

保育有資格者は町村立に於て9私立に於て16にして無資格者は町村立に於て2私立に於て6なるも漸次有資格者となす計劃なり

圖書館　圖書館は縣立3町村立69私立1にして近年縣立圖書館を中心に縣内各町村に其の數を增し尙之が利用方法等研究進歩し逐年成績を擧げつゝあり藏書數は和漢書100,073冊洋書1,145冊なりとす

青年團及青年訓練所　本縣青年團は大正四年九月以降數次の本省訓令に基き青年會又は若連中の組織を變更し年々其の進歩を示し大正八年十月二日各郡市聯合青年團を以て縣聯合青年團の組織成り修養團体として内容形式を整へたり團体數117正團員數34,488人經費17,569圓なり

女子青年團は最近著しく發達し團体數103正團員數17,387人經費3,530圓なり

青年訓練所數は121内公立120私立1にして實業補習學校充當のもの63なり而て未設置市町村なく青年教養上尙に喜ばしき事象なり生徒總數9,361人主事（充當實業補習學校長を含む）121人指導員中小學校教員255人補習學校教員179人在鄉軍人257人其他12人計703人なり

訓練の狀況は管理者始め一般理解の下に主事指導員協力に依り設置以來日尙淺きに拘はらず殊に農村に於ては愈々堅實を加へ只市街地に於て充分ならざる恨なしとせざるも出席歩合70%を超へ着々實効を收めつゝあり生徒は之が趣旨を體し最も眞摯なる態度を以て臨み日常生活上に訓練上の効果著しきものあり

師範學校　師範學校は男女各一校ありて男子校11學級女子校8學級に編制し教員數は47人にして男41人女6人本科生徒數は男378人女281人本科卒業者は男66人女78人なり

中學校　中學校は縣立6私立1にして教員數は158人本科生徒は3,392人本科卒業者は650人にして平均一校の本科生徒數は484人教員一に付本科生徒受持數は21人なり

高等女學校　高等女學校は公立8私立2にして教員數は138人本科生徒2,880人本科卒業者700人なり尙平均一校生徒數は288人教員一に付本科生徒受持數は21人なり

實科高等女學校は3校にして教員數8人本科生徒123人本科卒業者は75人平均一校に付本科生徒は41人なり

實業學校　實業學校は甲種工業1甲種農業4甲種商業3甲種技藝1乙種農業3にして教員數は甲種實業164人乙種實業26人なり而て甲種實業生徒數は2,333人乙種實業は308人なり尙平均一校に付生徒數は甲種259人乙種100人となれり

育英事業　縣内育英事業を營むもの財團法人宮崎縣奬學會、同兒湯郡自治會、同西臼杵郡自治協會、都濃島津奬學資金等を重なるものとし就中宮崎縣奬學會は縣費補助の下に東亞同文書院生の派遣と高等專門學校以上に學び學費乏しき子女に對し貸費を行ひつゝあるものにして本事業開設以來の卒業者數は既に150人を超へたり

其の他の施設は概ね市町村又は舊藩の區域出身者を限りて驥足を延ばしむるに備ふる育英事業にして狹少なり又市町村に對しては中等教育方面に就ても之が施設の普及を勸奬しつゝあり由來我が縣は文化の進度遲々たるものあり一に以て人材の養成を急務と認むるが故に該事業の進展に關しては考慮を怠らざる所なり

公學費　昭和六年度公學費總額は4,310,600圓にして之を費途に依り區分すれば小學校費2,470,963圓師範學校費160,957圓中學校費275,753圓高等女學校費218,053圓實業學校費288,799圓實業補習學校費283,589圓實業補習學校教員養成所費15,168圓幼稚園費6,182圓書館費21,371圓其他539,765圓とす而て之が費用の負擔を區分するときは縣費1,385,773圓市町村費2,924,827圓なり

今既往十ケ年間の公學費を比較すれば次表の如し

年度	縣費	郡費	市町村費	計	現在人口一ニ付公學費負擔
	円	円	円	円	円
昭和六年度	1,385,773	—	2,924,827	4,310,600	5.371
昭和五年度	1,468,019	—	3,121,064	4,589,083	5.850
昭和四年度	1,696,923	—	3,296,945	4,993,868	6.472
昭和三年度	1,306,363	—	3,706,427	5,012,790	6.622
昭和二年度	1,274,171	—	3,416,809	4,690,980	6.370
昭和元年度	1,370,804	—	3,112,722	4,483,526	6.156
大正十四年度	1,195,722	—	2,953,457	4,149,179	5.801
大正十三年度	1,264,816	—	3,067,678	4,332,494	6.070
大正十二年度	1,018,709	—	2,733,364	3,752,073	5.340
大正十一年度	792,403	406,330	2,443,219	3,641,952	5.293

公學資產　昭和六年度に於ける縣市町村公學資產總額は11,156,740圓にして前年に比し1,447,912圓の減少となり内縣公學資產は3,126,054圓市公學資產は1,207,615圓町村公學資產は6,823,071圓平均一町村73,366圓となる

第一五　社會事業

本縣は元來財產の分配狀態比較的平均を保ち健全なる經濟狀態を維持せるを以て偶々

疾病老衰或は不慮の災厄に罹れる等所謂救恤を必要とする者あるも環境の富祐と人情の敦厚と相待ち隣佑救濟の美風を一般に保有し從て公共救恤を要するが如きは殆ど稀有にして自然社會事業施設の發達を見さる狀態なりしが近時生産界の發展を見加ふるに漸く交通機關の整備に伴ひ時流の推移は自ら各種社會事業の施設を要求するの機運到來するに至れり故に縣は從來之れが施設として感化院、人事相談所等を設置せるの外昭和三年に於て縣下各市町村に方面委員を置き其の他經濟施設として副業奬勵及自作農創設、住宅改善等に努めつゝあり市町村の事業としては大正九年南那珂郡細田村營質庫の開設を嚆矢とし細島町、都城市、宮崎市、美々津町にも其の經營あり清武村青島村、北浦村亦近く開業せんとす其の他公設浴場、住宅供給、職業紹介所等の施設を見るに至り又私設事業の主要なるものには組合病院、自治協會、石井紀念協會（岡山孤兒院事業を繼承）隣保館、託兒所、兒童健康相談所其他施藥救療及各種社會事業助成機關等設けられ其の種類に於ても其の數に於ても近時異常の進展を示しつゝあり

第一六　警　察

職員　警察部及縣下十三警察署の職員總數は561人（彙務者を含む）にして前年に比し14人を增加す其の大部分は警察官にして總職員の九割以上を占む

警察官對現住人口　警察各署に屬する巡査部長は54人巡査は352人計406人にして之が一人に對する現住人口は千九百七十七人に當れり

火災　昭和六年中の出火は173件にして前年に比し45件の減少を示し其內全燒戶數285其の損害見積價額は849,884圓の多額となり前年に比すれば實に427,079圓の增加を示せり、而して其の原因を探究するときは風呂場及爐火炊事場の不始末及兒童の弄火に因るもの最も多く總体の約3割を占め居れり

尙山林原野火災は從來頻出の狀況にありしも逐年減少の趨勢にありしが本年火災度數は70件にして前年の49件に比すれば實に21件を增加したるも其の被害見積額は却て21,423圓の減少となり總額は11,335圓の損害なりとす

犯罪　昭和六年中本縣に於ける犯罪中最も多きは窃盜の5,222件にして前年に比し934件の多きを示し尙五年前の昭和二年に比すれば實に3,832件の著しき增加を來せり、次は詐欺取財の2,018件にして前年に比し8件五年前に比し1,171件の增加を示し第三位は業務上橫領罪の784件にして前年に比し417件の增加を示し次は橫領の罪の

384件普通賭博の335件住居を侵す罪の295件傷害の293件を主なるものとし其他は概して智能的犯罪多し而かも上記の如く逐年其の件數の增加著しきを見るは誠に憂ふべき現象なり

第一七　衛　生

上水道　本縣には既設の上水道一簡易水道六ケ所の施設あるのみにて一般は主として井水又は河水を使用しつゝありて縣民の健康に及す影響尠しとせす又下水道としても其の設備の見るへきものなく汚水は市街の各所を貫通して河水に流出するの現況なるにより水道の設置を督勵しつゝあるも財政の關係上急速に其の實現を見るに至らさるは尙に遺憾とする處なり然るに多年一般市民の熱望せし宮崎市の下水道の設置も既に計劃せられ其の完備亦蓋し遠きにあらさるへし

汚物掃除　に關しては夫々其の指定地域たる宮崎市、都城市、延岡町、油津町に對し法規の命する所の吏員を置かしめ十分掃除を督勵せしめ其の他の町村に對しても相當施設を促すと共に警察官署長の取締と相俟て相當の成績を擧け居れり

屠場數　十ケ所にして其の分布は東臼杵郡及南那珂郡は各二ケ所にして他は何れも一市郡一ケ所を有し屠場の經營上眞に適當の分布を示せり而して右屠場は何れも公營にして概して經營施設共に良好なり

防疫　縣下に發生せる法定傳染病中主たるものは腸チブス及赤痢にして就中腸チブスは從來殆んど縣下各地に散蔓したるを以て鋭意之が豫防注射の普及並に宣傳に努めたる結果漸次減少の趨勢にありと雖今尙傳染病中の約2割內外の多數を占むるは甚だ遺憾とする所なり而して其の原因を探究するに本病には遒遙性腸チブスと小兒腸チブスの如きは臥床するに至らすして止むものあつて之等より病原菌を散蔓するの機會あると且つ他の傳染病に比し早期診斷困難なる關係等なり次に最も注目に價するは猩紅熱にして本縣は從來殆んど皆無なりしも大正十五年突如之が流行を來し90名の發生を見昭和二年に於て更に124名の多きを算したるも鋭意防疫の効果顯はれ漸次減少するに至れるも本年に於て尙10名の患者を出せり

細菌檢查　從來縣衛生課附屬細菌檢查所と相俟て都城、延岡にも設置し細菌の檢查に努め主として培養試驗血液反應試驗及顯微鏡檢查の三方法を以て傳染病患者早期發見に備へ縣民竝に地方開業醫の需めに應しつゝありて相當實績を擧け居れり

結核　本病罹病者の數は從前は比較的少數なりしも最近縣外に諸工場出稼を爲す婦女子の增加したる爲め本病に罹り歸鄉する工女增加し不知不識自他無關心の間に病菌を散蔓し現時にありては他府縣と大差なき罹病者あるにあらざるかと思料せらるゝ感あり

花柳病　縣下に於ける花柳病は陸海軍壯丁檢査の成績に徵し比較的少數にして且つ漸次減退の趨勢を示すに至りしも未だ安んずべきにあらざるなり、又娼妓に對しては勿論藝妓酌婦に對しても夫々自衞組合を設けしめ每月二回の健康診斷を勵行せしめ居るを以て其の効果大いに見るべきものあり

トラホーム豫防　トラホーム患者は縣下に相當ある見込なるを以て銳意之が豫防に努むと雖未だ豫期の効果を見るに至らず而して昭和四年よりは新事業として市町村當局、青年會、婦人會の各幹部產婆、看護婦等に對しトラホーム豫防治療補助員養成の目的を以て縣より技術員を各主要地に派遣し講習指導の任に當らしめ修了者には夫々修業證を交付し將來是等をして點眼洗滌の補助行爲をなさしむるに努め居れり

醫　師　昭和六年の醫師總數は487名にして內齒科醫112名なり而して縣立其の他の私立病院の多數は斯界に手腕ある醫師を招聘し新式醫療機械の精を集めるの傾向となり一般開業醫之に倣ひ近時漸く面目を一新せるの觀あり

藥劑師　藥劑師66名藥種商198名製藥者17名等の取締に關しては平素之を勵行すると共に每年一回以上技術員を縣下各地に派遣し實地指導の任に當らしむる關係上現在相當の實績を擧げ居れり

產　婆　昭和六年本縣に於ける產婆總數は546名にして一人取扱出產兒數は50名に當れり

尙從來一時的現象として認めたる從來開業若くは限地開業の產婆多數を占めたるも資格者たる產婆の供給計畫を建て此の方針に則り相當の努力を拂ひたる爲め近時其數を減じたるは特記すべきものとす

看護婦　看護婦162名鍼灸773名按摩マッサージ340名接骨等に對しても相當の取締を爲し無免許營業の根絕に全力を傾注せしめ一面營業者の指導機關を組織せしめたる結果其の實績の見るべきものあり

第一八　財　政

經費　昭和六年度國庫支拂の縣經費は1,995,771圓にして內經常部1,426,897圓臨時部568,874圓とす之を前年度に比較すれば經常部に於て40,029圓臨時部に於て7,393圓を減少したる結果合計に於て47,422圓の減少を示せり

本年度縣經費は歲入總計7,799,896圓歲出總計7,377,462圓にして之を前年度に比すれば歲入に於て908,733圓の減少となり歲出に於て370,986圓の增加となる今既往十ケ年の消長を見るに次表の如し

年度	歲入			歲出			
	經常部	臨時部	計	經常部	臨時部	計	指數
	円	円	円	円	円	円	
昭和六年度	3,641,190	4,158,706	7,799,896	3,086,126	4,291,336	7,377,462	197
昭和五年度	4,397,632	4,310,997	8,708,629	3,124,639	3,881,837	7,006,476	187
昭和四年度	3,987,018	4,513,600	8,500,618	3,191,654	3,342,361	6,534,015	174
昭和三年度	3,789,653	4,406,330	8,195,983	3,028,165	2,883,396	5,911,561	158
昭和二年度	3,490,335	2,738,191	6,228,526	2,907,835	2,286,876	5,194,711	139
昭和元年度	3,652,625	1,894,619	5,547,244	2,790,813	1,962,198	4,753,011	127
大正十四年度	3,528,447	1,997,628	5,526,075	2,719,473	1,777,886	4,497,359	120
大正十三年度	3,668,882	1,966,718	5,635,600	2,721,112	1,811,085	4,532,197	121
大正十二年度	3,606,858	2,246,668	5,853,526	2,557,704	2,118,800	4,676,504	125
大正十一年度	3,010,469	2,045,958	5,056,427	2,155,560	1,589,373	3,744,933	100

市町村費は歲入7,747,616圓歲出7,180,147圓にして前年度に比し歲入に於て6,597圓歲出に於て38,597圓の減少を示し又水利組合費は歲入93,521圓歲出66,294圓にして前年度に比し歲入に於て29,597圓歲出に於て33,585圓の減少を示せり

今市町村費及水利組合費の既往十ケ年に於ける決算額を示せば次表の如し

年度	歲入		歲出	
	市町村費	水利組合費	市町村費	水利組合費
	円	円	円	円
昭和五年度	7,747,616	93,521	7,180,147	66,294
昭和四年度	7,754,213	123,118	7,218,744	99,879
昭和三年度	7,635,057	100,097	7,061,384	83,820
昭和二年度	7,650,429	109,628	6,933,957	89,001
昭和元年度	7,146,892	98,049	6,419,346	75,055
大正十四年度	6,465,691	120,174	6,004,981	99,645
大正十三年度	6,912,716	133,625	6,350,643	121,582
大正十二年度	6,634,772	198,404	6,012,526	180,315
大正十一年度	6,525,316	110,626	5,935,900	81,214
大正十年度	5,479,452	104,809	4,823,508	89,198

諸稅負擔　昭和五年度國稅總額は3,472,750圓(收入濟額)にして內直接稅に屬するもの1,849,566圓間接稅に屬するもの1,623,184圓なり而して之を前年度に比較すれば間接稅に於て46,584圓直接稅に於て58,558圓總額105,142圓を增加したり

昭和五年度縣稅は3,018,482圓にして之を前年度に比すれば 17,405圓の減少となり市町村稅は3,722,551圓にして前年度に比し428,766圓を減し又水利組合費は46,252圓にして之れ亦前年度に比し5,462圓の減少を示したり

而して現住一戶の負擔額は直接國稅 12.638厘縣稅 21.164厘市町村稅 29.567厘水利組合費 288厘合計 63.657厘にして前年度に比し5.855厘の減額を示せり今既往十ケ年間の負擔狀況を示せば次表の如し

年度	總額					現住一戶ノ負擔額				
	直接國稅	縣稅	市町村稅	水利組合費賦課額	計	直接國稅	縣稅	市町村稅	水利組合費賦課額	計
	圓	圓	圓	圓	圓	圓	圓	圓	圓	圓
昭和五年度	1,849,566	3,018,482	3,722,551	46,252	8,636,851	12.638	21.164	29.567	0.288	63.657
昭和四年度	1,896,150	3,035,887	4,151,317	51,714	9,135,068	14.428	23.101	31.589	0.394	69.512
昭和三年度	1,883,263	2,929,955	4,134,278	50,963	8,998,459	14.581	22.685	32.010	0.395	69.671
昭和二年度	1,901,605	2,810,474	3,947,554	49,261	8,708,894	14.876	21.985	30.880	0.385	68.126
昭和元年度	1,961,163	3,011,521	4,067,558	46,166	9,086,408	15.669	24.061	32.498	0.369	72.597
大正十四年度	2,168,845	2,895,172	3,931,422	54,382	9,049,821	17.564	23.446	31.838	0.440	73.288
大正十三年度	2,014,175	3,018,622	4,023,988	53,279	9,110,064	16.729	25.071	33.422	0.443	75.665
大正十二年度	1,958,202	2,928,890	3,965,083	67,771	8,919,946	16.439	24.588	33.287	0.569	74.883
大正十一年度	1,953,356	2,606,752	4,174,405	63,698	8,798,211	16.701	22.287	35.690	0.545	75.223
大正十年度	1,812,088	2,491,446	3,661,915	46,235	8,011,684	15.929	21.901	32.190	0.406	70.426

第一圖

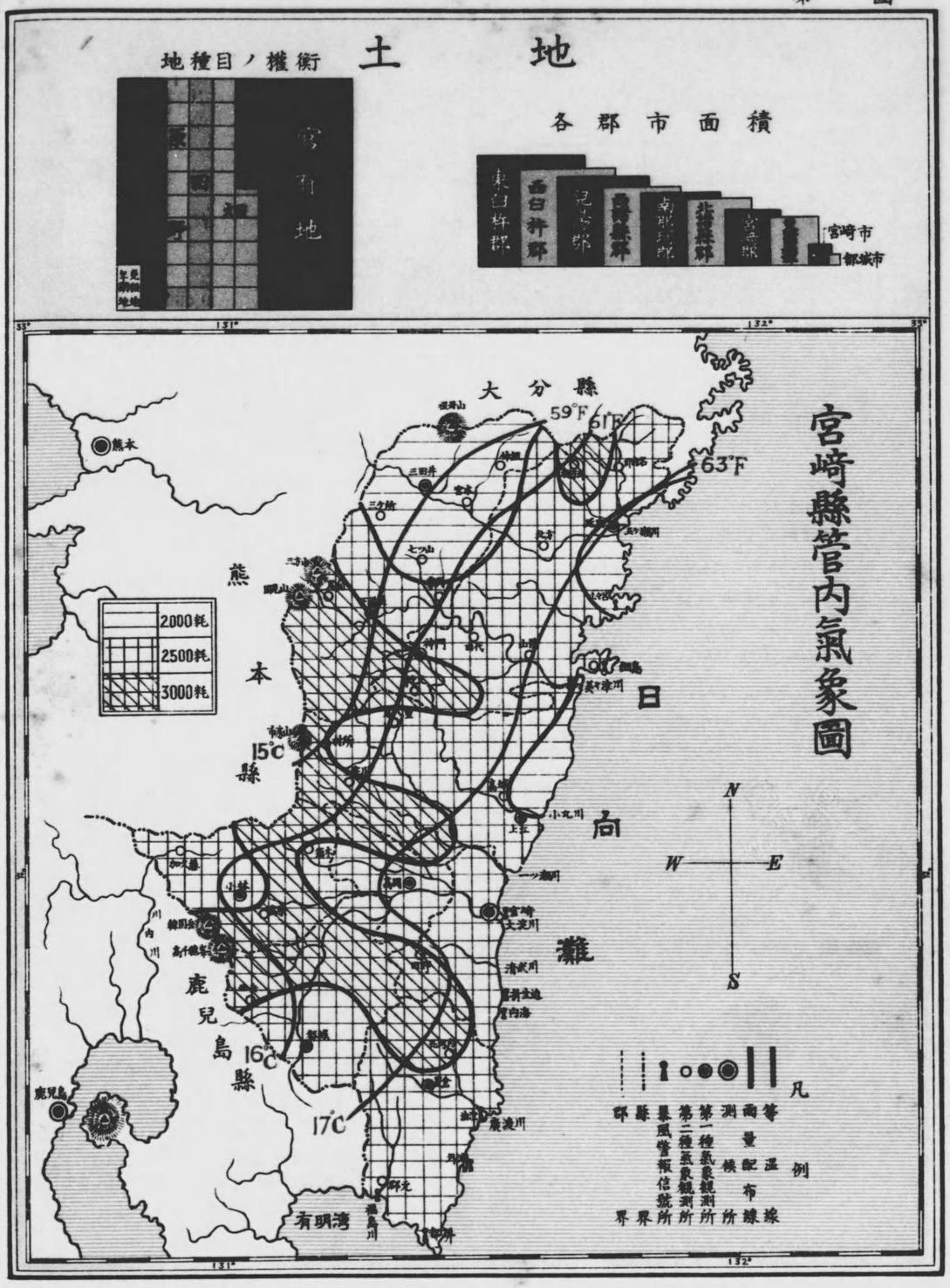



地土
山林
原野
田畑
宮崎縣管內氣象圖
日向灘

現住人口增加率累年比較

（人口千二付）

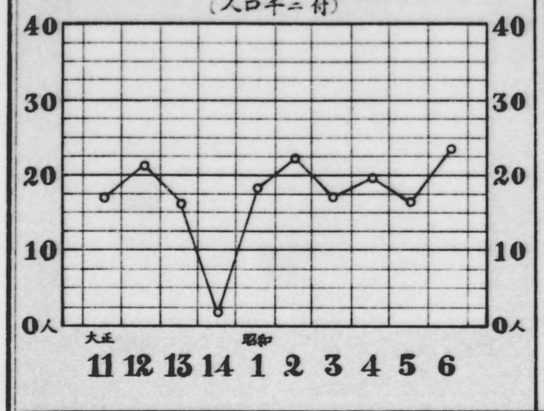

現住人口平均一ケ年增加率（自明治二十二年至大正六年）

（人口千二付）

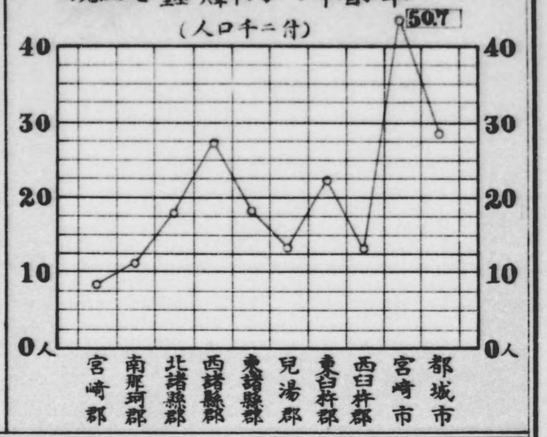

人口ノ密度

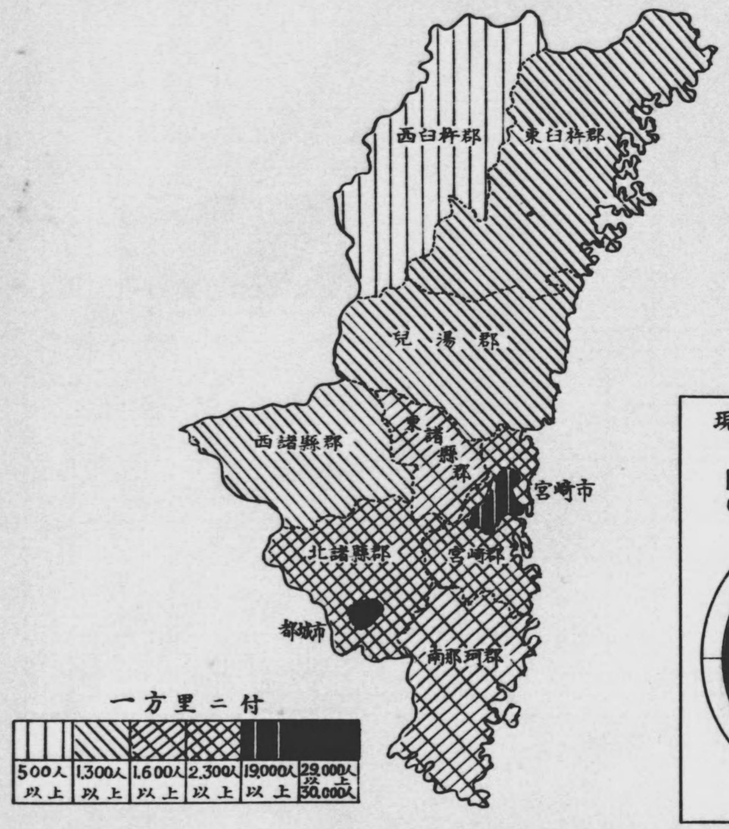

一方里二付

現住人口生産的不生産的年齢者ノ權衡



第三圖

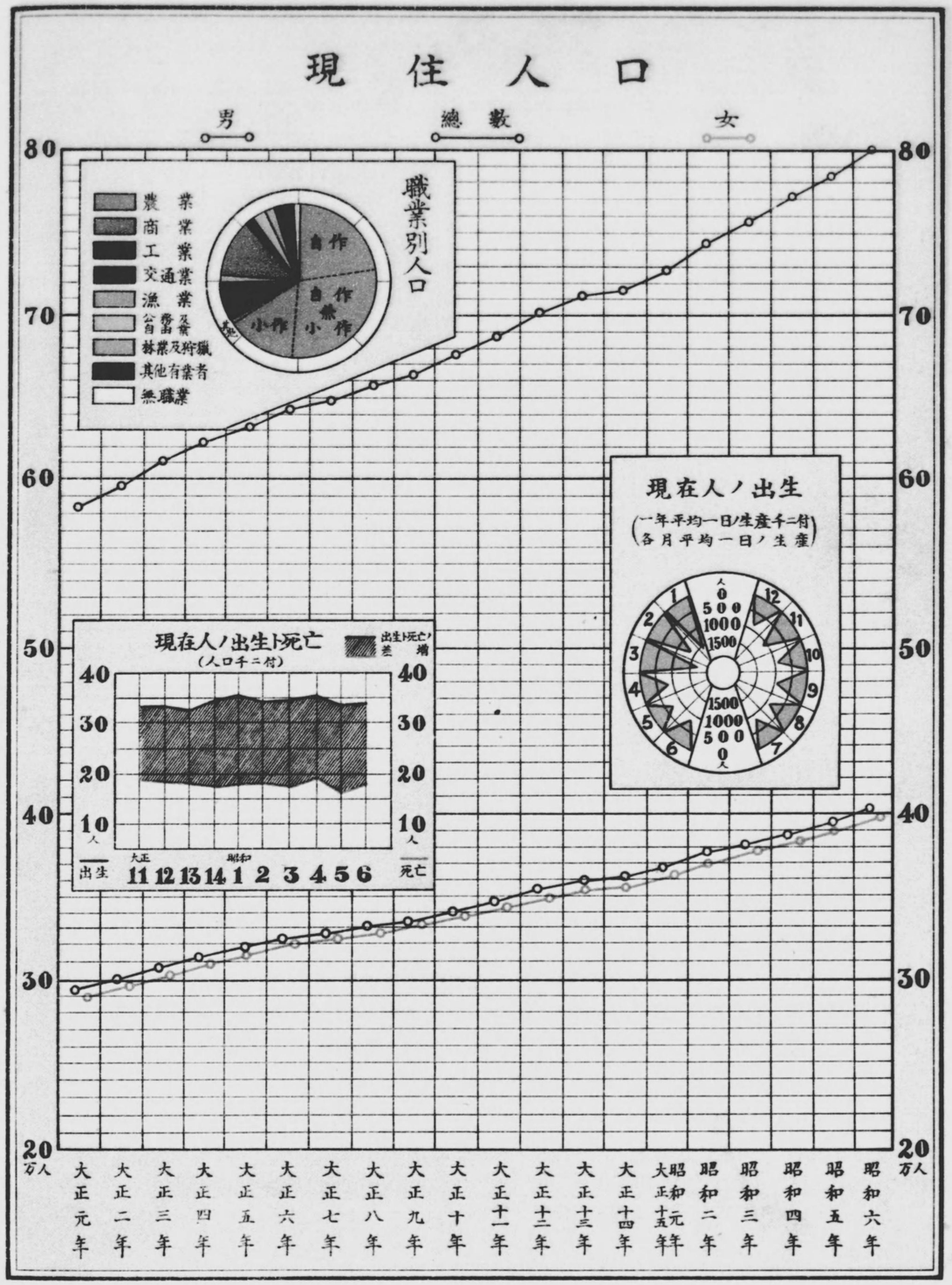

現住人口
男
總數
女
職業別人口
農業
商業
工業
交通業
漁業
公務及自由業
林業及狩獵
其他有業者
無職業
自作
自作無小作
小作
其他
現在人ノ出生
(一年平均一日ノ生産千二付
各月平均一日ノ生産)
現在人ノ出生ト死亡
(人口千二付)
出生ト死亡ノ差増
出生
死亡
大正
昭和
大正元年
大正二年
大正三年
大正四年
大正五年
大正六年
大正七年
大正八年
大正九年
大正十年
大正十一年
大正十二年
大正十三年
大正十四年
大正十五年
昭和元年
昭和二年
昭和三年
昭和四年
昭和五年
昭和六年

本籍人口年齡構成

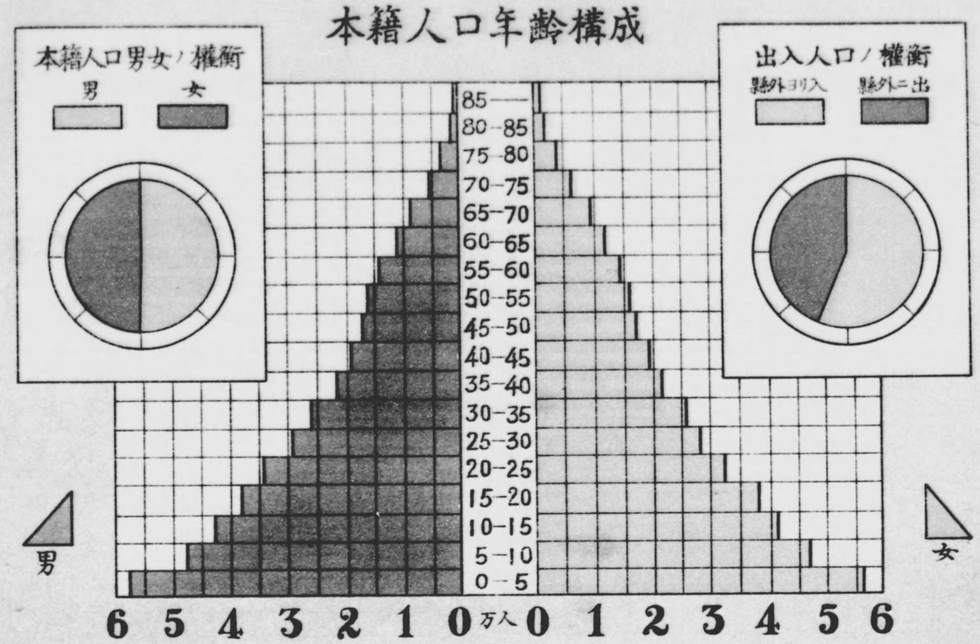

現住人口年齡構成

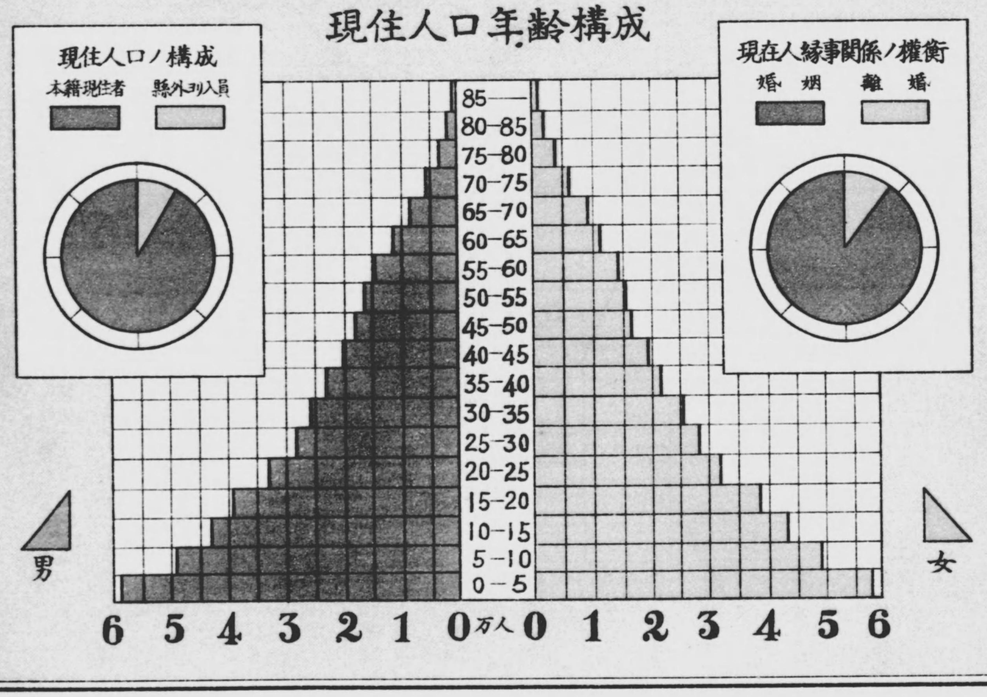

生産額累年比較



郡市別生産額

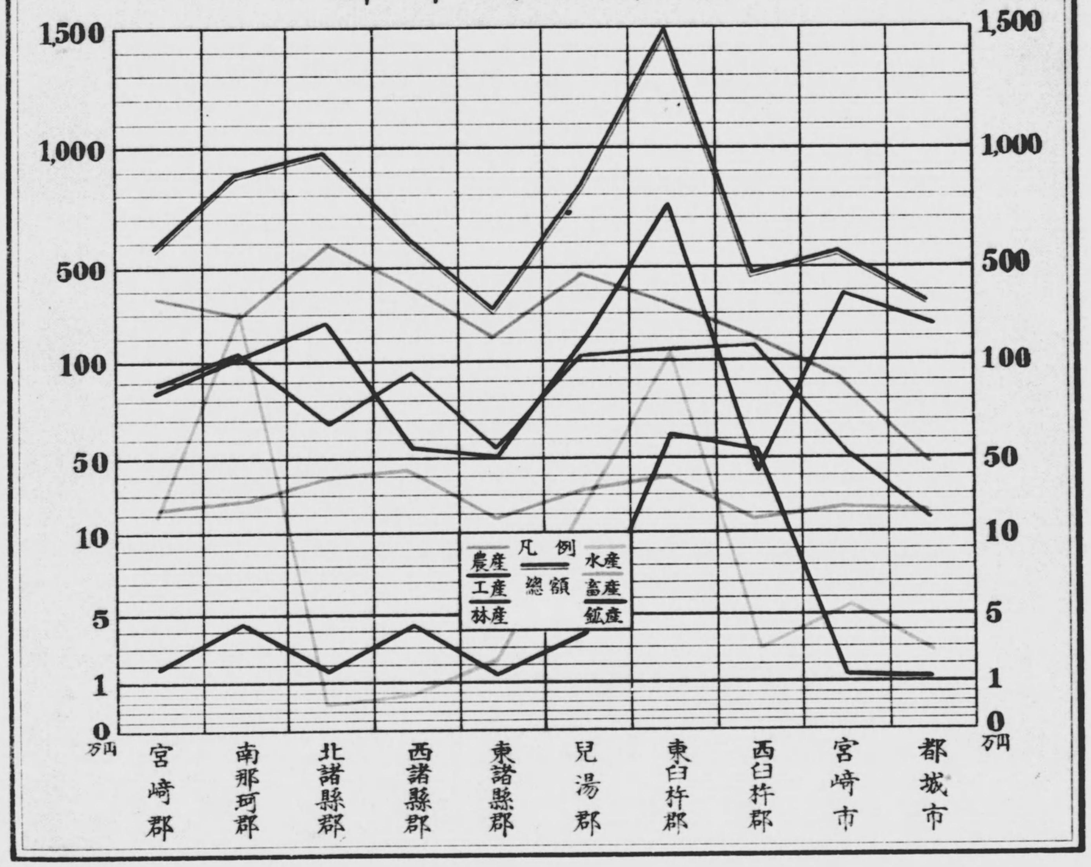

主要物産生産價額

（産額40萬圓以上）

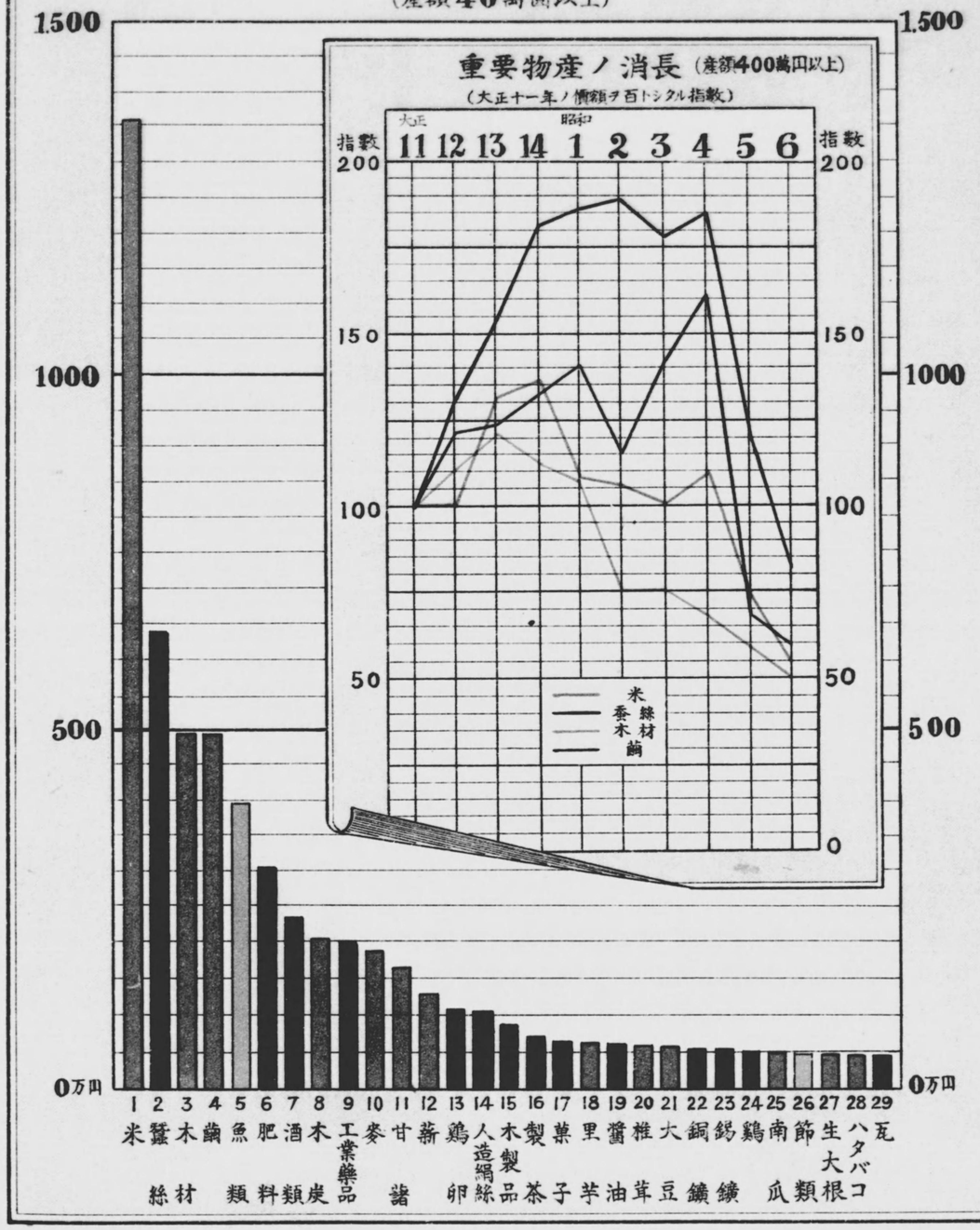

米收穫高及價額

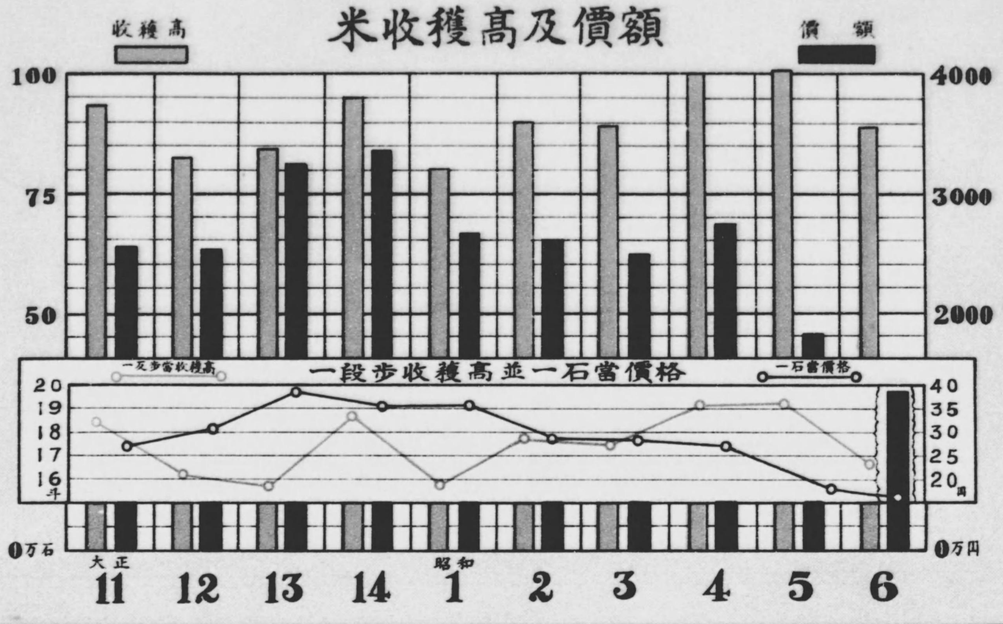

郡市別收穫高

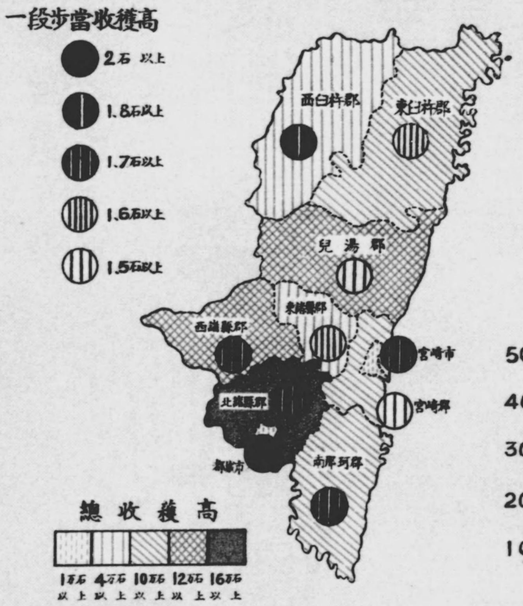

總生産額ニ對スル米産額ノ割合

農家一戸當米産價額

公學費

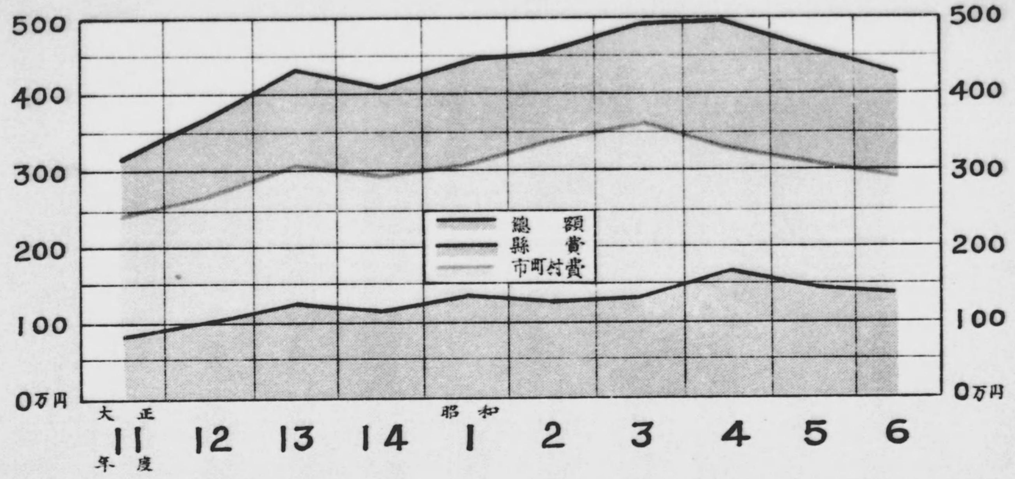

學齡兒童就學歩合及尋常正敎科兒童出席歩合

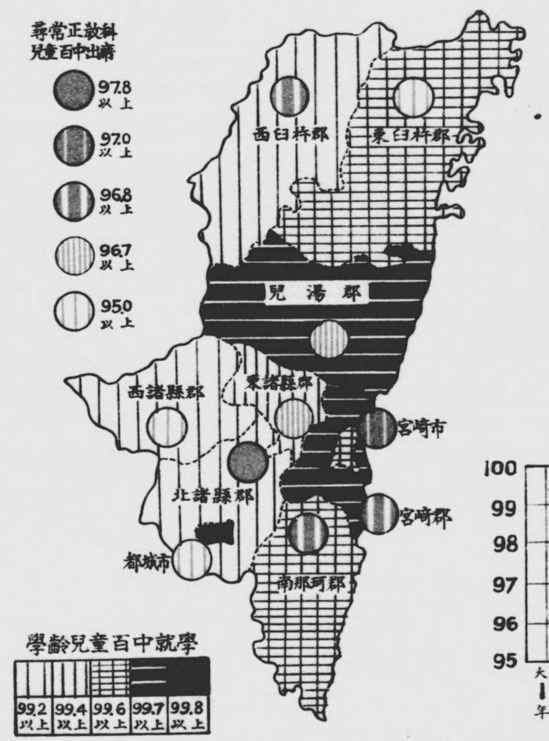

小學校正敎員

（平均十學級二付本科正敎員）

昭和七年五月一日現在

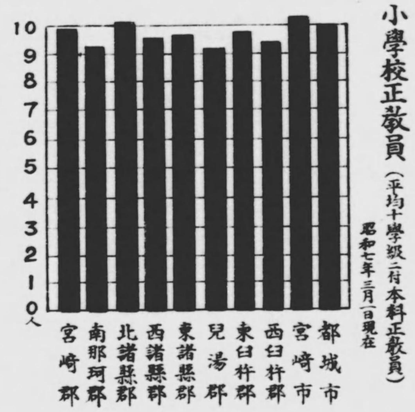

就學出席歩合累年比較

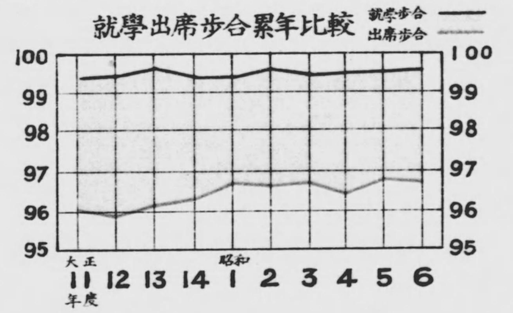

第九圖

中等程度ノ學校生徒

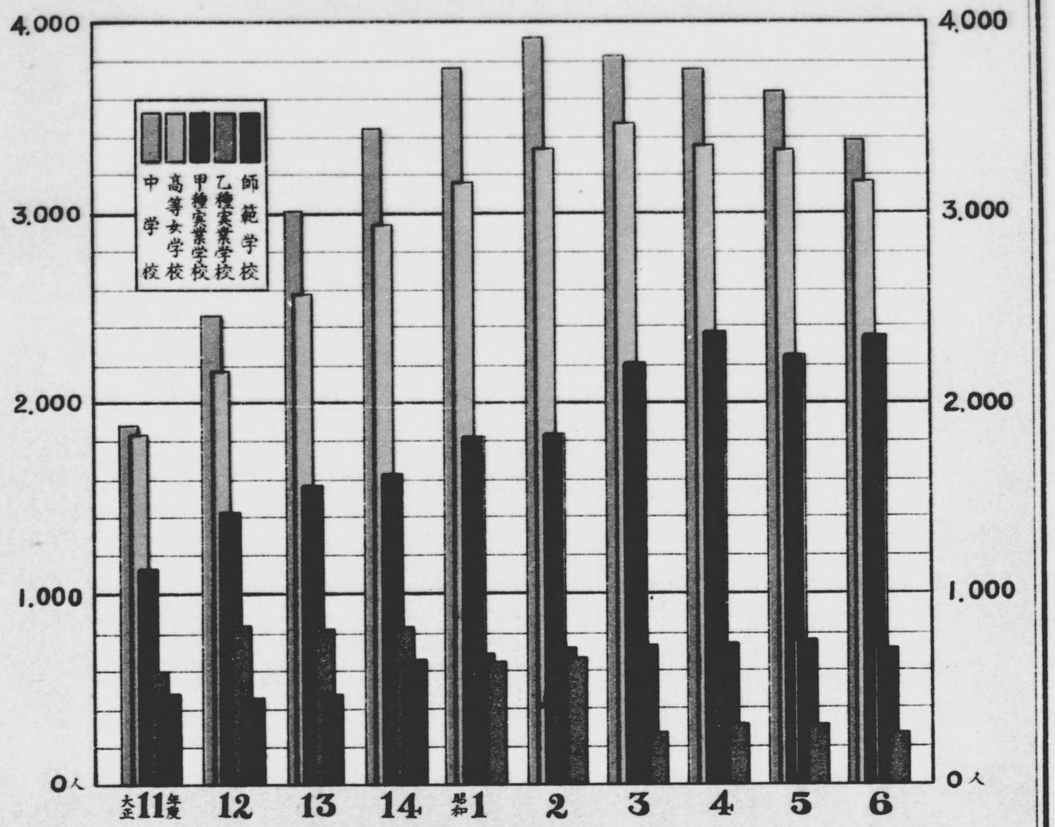

中等學校入學志願者百ニ付入學者

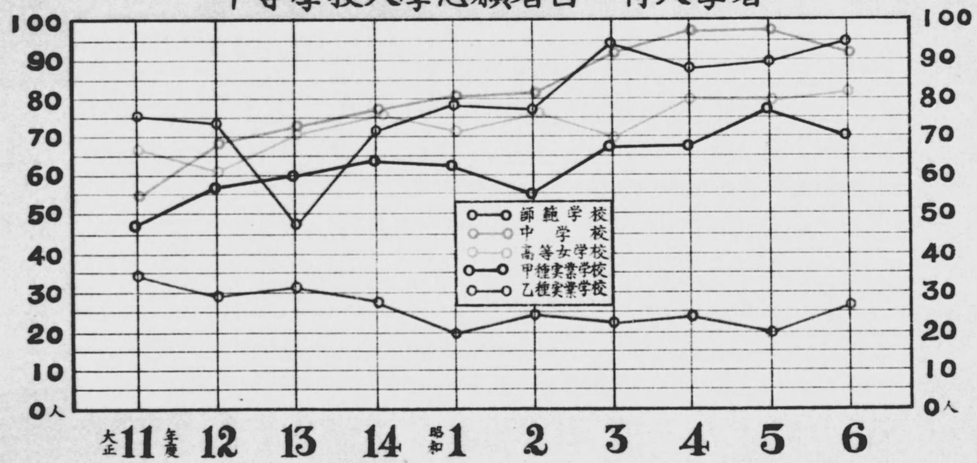

地方費ノ費途

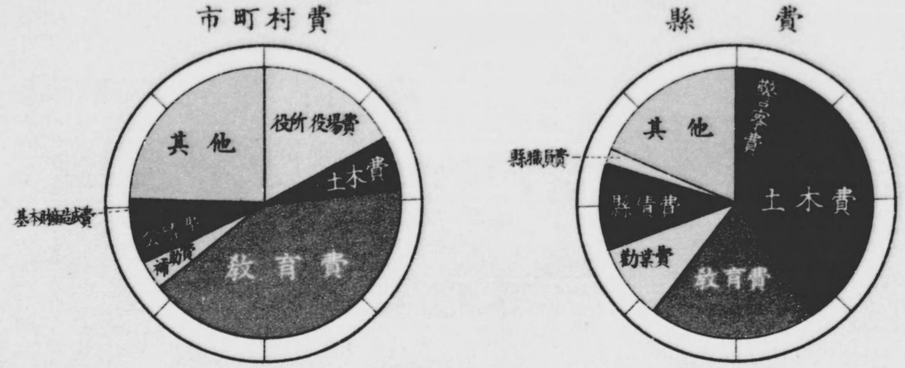

地方費歳入出決算額

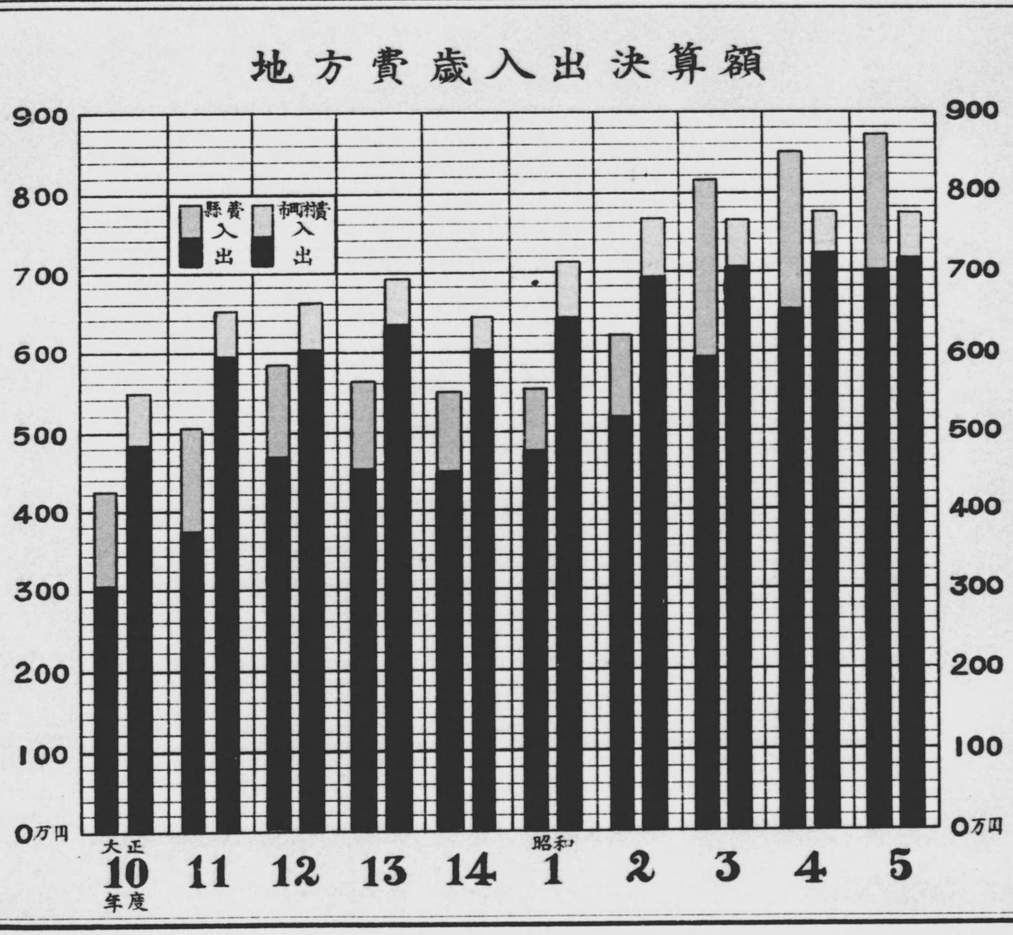

諸稅

國稅

縣稅



市町村稅

現住一戶平均負擔額

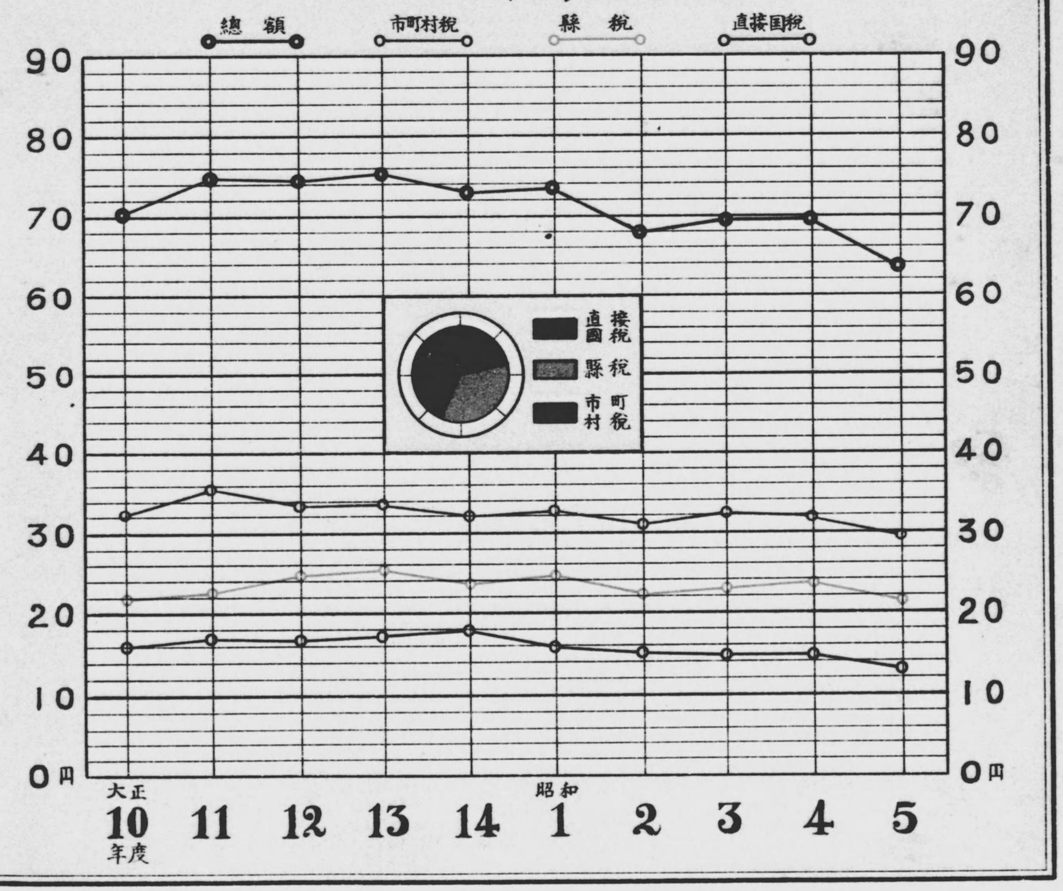


地　租
相續稅
地租附加稅
營業稅
地租附加稅


90
80
70
60
50
40
30
20
10
0
10
11
12
13
14
1
2
3
4
5

附　錄

管轄地沿革

附錄第一表

明治元年	明治二年	明治三年	明治四年	明治五年	明治六年	明治九年	明治十六年	明治十六年以後	
延岡藩			七月十四日 延岡縣						宮崎郡ノ內
									東臼杵郡ノ內
									宮崎郡ノ內
佐土原藩			七月十四日 佐土原縣						宮崎郡ノ內
									兒湯郡ノ內
高鍋藩			七月十四日 高鍋縣						宮崎郡ノ內
									兒湯郡ノ內
									東臼杵郡ノ內
									東諸縣郡ノ內
飫肥藩			七月十四日 飫肥縣						南那珂郡ノ內
									宮崎郡ノ內
									南那珂郡ノ內
			十一月十四日 美々津縣						宮崎郡ノ內
伊藤鑒之助	閏四月日不詳 日田縣		二月十二日 延岡縣						宮崎郡ノ內
			十一月十四日 都城縣						南那珂郡ノ內
					一月十五日 宮崎縣	八月二十一日 鹿兒島縣	五月九日 宮崎縣		東諸縣郡ノ內
鹿兒島藩			七月十四日 鹿兒島縣						西北諸縣郡ノ內
									東諸縣郡ノ內
島津久純									宮崎郡ノ內
									宮崎郡ノ內
秋月種事	閏四月日不詳 日田縣								東諸縣郡ノ內
飫肥藩預			二月二十二日 延岡縣						宮崎郡ノ內
			十一月十四日 美々津縣						
延岡藩預									東臼杵郡ノ內
高鍋藩預	閏四月二十五日 宮高縣	八月二十七日 日田縣							兒湯郡ノ內
									東諸縣郡ノ內
延岡藩預									東諸縣郡ノ內
人吉藩預		十二月日不詳 日田縣							西臼杵郡ノ內
日田縣	宮高縣	八月十七日 日田縣	二月二十二日 延岡縣						宮崎郡ノ內
			十一月十四日 都城縣						南那珂郡ノ內
鹿兒島縣	閏四月日不詳 人吉縣		七月十四日 人吉縣	九月二十三日 美々津縣					兒湯郡ノ內
			十一月十四日 八代縣						

附錄第二表　郡市町村區劃　昭和六年十二月三十一日現在

郡市町村名		面積	大字名	元標トノ距離	一方里ニ付現住人口
		方里		最町	
宮崎郡	清武村	3.11	加納、•船引、今泉、木原	2.00	2,719
	田野村	6.64	—	4.07	1,186
	生目村	2.22	•浮田、生目、細江、長嶺、跡江、富吉、柏原、小松	1.18	3,250
	瓜生野村	1.16	上北方、•瓜生野、大瀬町、柏田町	2.18	2,445
	鄕司村	1.12	•東上那珂、西上那珂	3.18	3,421
	佐土原町	0.65	•上田島、佐土原	4.11	7,472
	廣瀨村	1.93	•下田島、廣瀨、下那珂	3.07	4,151
	住吉村	1.79	廣原、•島之內、新名爪、芳士、塩路	2.11	3,068
	檍村	1.04	山崎、江田、新別府、•吉村	0.29	4,345
	赤江町	1.71	城ヶ崎町、恒久、•田吉、本鄕北方、本鄕南方、郡司分	1.04	5,684
	木花村	4.24	•熊野、鏡洲、加江田	2.22	1,102
	青島村	2.69	•折生迫、內海	4.07	1,860
	計 12	28.30	—	—	2,561
南那珂郡	飫肥町	2.74	•櫛原、吉野方、板敷、本町、今町	12.18	3,346
	吾田村	2.03	星倉、隈谷、•戶高、西辨分、平野	14.25	3,290
	油津町	0.07	—	14.11	115,729
	東鄕村	1.52	釜安、松永、•東辨分、平山、風田、殿所	13.18	2,809
	鵜戶村	4.28	•宮浦、伊比井、富土	9.18	661
	北鄕村	11.59	•鄕之原、大藤、北河內	11.04	585
	酒谷村	5.59	—	15.00	842
	細田村	1.73	•毛吉田、萩ノ嶺、上方、下方、塚田	16.25	3,581
	南鄕村	2.78	津屋野、谷ノ口、脇本、•中村、潟上、贊波	16.29	3,482
	榎原村	2.51	大窪、•橋ノ口	17.26	1,002
	大東村	5.82	奈留、•大平、一氏、大矢取	20.11	1,022
	福島町	2.54	奴久見、高松、•西方	21.11	3,652
	北方村	1.97	南方、•北方、秋山、串間	20.22	2,579
	本城村	3.98	•本城、崎田	23.04	1,045
	市木村	2.42	—	19.22	1,097
	都井村	2.52	•都井、大納	24.25	1,142
	計 16	54.09	—	—	1,801

郡市町村區劃（續）

郡市町村名		面積	大字名	元標トノ距離	一方里ニ付現住人口
		方里		最町	
北諸縣郡	五十市村	1.75	橫市、•五十町	14.07	5,094
	中鄕村	4.84	梅北、•安久、豐滿	15.00	1,993
	三股村	7.19	宮村、•樺山、長田、餅原、蓼池	12.22	1,909
	山之口村	6.27	富吉、•花木、山之口	10.22	1,121
	高城村	6.25	•大井手、櫻木、穗滿坊、石山、有水、四家、高城	11.14	2,009
	沖水村	1.76	高木、金田、川東、•郡元	12.22	7,387
	志和池村	1.83	岩滿、丸谷、野々美谷、•上水流、下水流	12.14	4,272
	庄內町	1.79	—	15.29	5,963
	西嶽村	6.63	—	18.04	868
	山田村	4.02	•山田、中霧島	16.25	2,210
	高崎村	5.86	東霧島、笛水、江平、前田、繩瀨、•大牟田	14.11	3,223
	計 11	48.19	—	—	2,311
西諸縣郡	小林町	13.36	•細野、十日町、五日町、堤、水流迫、東方、眞方、北西方、南西方	14.14	2,347
	高原村	5.57	後川內、•西麓、蒲牟田、廣原	13.25	2,028
	野尻村	5.94	紙屋、•東麓、三ヶ野山	10.29	1,468
	須木村	15.86	—	19.18	188
	飯野村	11.82	•原田、大河平、杉水流、前田、坂元、大明司、末永、上江今西、池島	17.32	1,287
	加久藤村	4.26	小田、•渠下、西長江浦、東長江浦、東川北、灰塚、永山榎田、湯田、西鄕	19.07	1,307
	眞幸村	3.94	•水流、西川北、浦、島內、柳水流、內竪、鮫潭、向江、昌明寺、京町、岡松	20.22	1,904
	計 7	60.75	—	—	1,360
東諸縣郡	高岡町	7.22	浦ノ名、•五町、內山、高岡、飯田、花見、高濱	3.22	1,654
	穆佐村	2.27	•小山田、上倉永、下倉永、宮水流	3.00	1,302
	倉岡村	0.75	堤內、金崎、•糸原、柳瀨、有田、吉野	2.22	4,073
	木脇村	1.10	•木脇、岩知野、塚原、三名	3.00	2,936
	本庄町	1.79	須志田、北本庄、森永、竹田、宮王丸、十日町、六日町向高、田尻、嵐田、•南本庄	4.04	5,300
	八代村	5.57	伊佐生、八代北俣、•八代南俣、深年	5.18	905
	綾村	6.20	北俣、•南俣、入野	6.00	1,173
	計 7	24.90	—	—	1,726
	高鍋町	1.10	北高鍋、•南高鍋、蚊口浦、高鍋町	7.11	8,735
	上江村	1.80	•上江、持田	7.25	3,206
	富田村	1.87	•上富田、下富田、日置、三納代	4.29	1,499

郡市町村區劃 (續)

郡市町村名		面積	大字名	元標ト/距離	一方里ニ付現住人口
		方里		里町	
兒湯郡	新田村	2.10	•新田、伊倉	5.29	2,340
	妻町	2.05	現王島、黑生野、岡富、清水、三宅、•右松、妻町、妻、右松町	6.07	4,890
	都於郡村	1.79	鹿野田、•都於郡、岩爪、荒武、山田	5.22	2,660
	三財村	5.52	藤田、•下三財、上三財、加勢、寒川	5.32	1,177
	三納村	5.46	平郡、•三納	7.07	886
	西米良村	17.66	小川、•村所、板谷、越野尾、上米良、竹原、橫野	19.07	282
	東米良村	11.33	銀鏡、上揚、八重、中尾、•尾八重、中之又	13.07	380
	上穂北村	4.31	•南方、穂北、調殿、童子丸	8.11	1,713
	木城村	7.37	•高城町、高城、川原、石河內、椎木	9.07	737
	川南村	5.83	平田、•川南	9.07	1,877
	都農町	6.62	都農町、•川北	11.14	1,684
	美々津町	1.07	美々津町、•高松	14.00	3,987
	計 15	75.88	—	—	1,335
東臼杵郡	延岡町	2.89	柳澤町、南町、•中町、北町、元町、博勞町、紺屋町、岡富方財島、三須、恒富、出北	22.11	11,362
	伊形村	1.77	赤水、鯛名、•櫛津土々呂、伊福形	19.29	4,657
	門川村	7.75	•門川尾末、川內、加草、庵川	17.32	1,604
	細島町	0.12	—	17.22	35,158
	富高町	4.44	財光寺、鹽見、•富高、日知屋	16.18	2,725
	岩脇村	1.91	幸脇、•平岩	14.25	1,915
	東郷村	14.18	•山陰、八重原追ノ內、坪谷、下三ヶ	19.11	597
	南郷村	11.47	上渡川、中渡川、鬼神野川、•神門、水清谷	26.11	526
	西郷村	9.87	山三ヶ、小原、•田代、立石	23.18	698
	北郷村	7.85	•宇納間、入下、黑木	26.00	690
	北方村	13.00	—	26.04	743
	南方村	4.42	三輪、•南方、大貫	23.14	1,880
	東海村	6.63	大武、栗野名、•稻葉崎、祝子、川島	23.14	1,554
	北川村	18.10	•川內名、長井	26.14	455
	南浦村	2.91	浦尻、須怒江、•熊之江、島野浦	28.00	1,284
	北浦村	6.55	•古江、市振、宮野浦、三川內	29.18	993
	計 16	113.86	—	—	1,307

郡市町村區劃 (續)

郡市町村名		面積	大字名	元標ト/距離	一方里ニ付現住人口
		方里		里町	
西臼杵郡	高千穗町	4.88	•三田井、押川、向山	37.04	1,920
	上野村	2.51	•上野、下野	38.29	1,506
	岩戸村	10.74	山裏、•岩戸	39.07	716
	七折村	5.72	—	32.22	1,235
	岩井川村	6.09	•岩井川、分城	32.25	763
	諸塚村	12.18	•家代、七ツ山	30.22	482
	椎葉村	34.83	•下福瀨、大河內、不土野、松尾	37.25	255
	鞍岡村	4.85	—	46.18	441
	三ヶ所村	6.26	桑野內、•三ヶ所	42.25	778
	田原村	3.51	田原、•河內、五ヶ所	40.25	1,082
	計, 10	91.57	—	—	634
宮崎市		2.96	—	—	19,321
都城市		1.23	—	13.22	29,981
合計		501.73	—	—	1,600

表中•印ハ町村役場ノ所在地ナリ又宮崎元標ハ宮崎市別府町ニアリ

附錄第三表　警察管區

署名	所在地	派出所 警部補	派出所 巡査部長	派出所 巡査	派出所 請願巡査	巡査駐在所	面積	所轄 郡市名	所轄 市町村名	戶數	人口
							方里				
宮崎警察署	宮崎市	—	3	12	—	15	2.96 28.30	宮崎市 宮崎	宮崎市 赤江町、檍村、住吉村、廣瀨村 佐土原町、那珂村、瓜生野村 生目村、清武村、田野村、青島村、木花村	26,437	126,726
飫肥警察署	南那珂郡飫肥町	—	—	—	—	9	37.26	南那珂	飫肥町、酒谷村、吾田村、東鄉村、鵜戶村、北鄉村	5,575	30,872
油津警察署	仝郡油津町	—	—	1	—	7		南那珂	油津町、南鄉村、市木村、細田村、榎原村	6,090	30,631
福島警察署	仝郡福島町	—	1	—	—	6	16.83	南那珂	福島町、本城村、都井村、北方村、大東村	4,972	25,438
都城警察署	都城市	—	3	8	—	16	1.23 48.19	都城市 北諸縣	都城市、中鄉村、五十市村、沖水村、三股村、高城村、山之口村、高崎村、庄內町、西嶽村、山田村、志和池村	25,568	141,654
小林警察署	西諸縣郡小林町	1	—	—	—	15	60.75	西諸縣	小林町、須木村、野尻村、高原村、加久藤村、飯野村、眞幸村	15,036	76,442
高岡警察署	東諸縣郡高岡町	1	1	—	—	8	24.90	東諸縣	高岡町、穆佐村、倉岡村、木脇村、八代村、本庄町、綾村	9,100	42,394
高鍋警察署	兒湯郡高鍋町	1	—	1	—	10	27.76	兒湯	高鍋町、上江村、木城村、都農町、川南村、美々津町、富田村、新田村	11,108	56,143

警察管區（續）

署名	所在地	派出所 警部補	派出所 巡査部長	派出所 巡査	派出所 請願巡査	巡査駐在所	面積	所轄 郡市名	所轄 市町村名	戸數	人口
妻警察署	兒湯郡妻町	—	1	—	—	12	48.12 方里	兒湯	妻町、都於郡村、三財村、三納村、上穂北村、西米良村、東米良村	8,558	40,578
細島警察署	東臼杵郡細島町	1	2	—	—	*10 1	41.99	東臼杵	細島町、富高町、岩脇村、東郷村、西郷村、南郷村	8,821	42,534
延岡警察署	全郡延岡町	—	3	4	—	19	71.87	東臼杵	延岡町、北郷村、門川村、伊形村、北方村、北浦村、北川村、南浦村、東海村、南方村	18,343	98,204
高千穂警察署	西臼杵郡高千穂町	—	2	—	—	8	45.63	西臼杵	高千穂町、諸塚村、七折村、岩井川村、岩戸村、上野村、田原村	6,585	42,336
鞍岡警察署	全郡鞍岡村	—	1	—	—	6	45.94	西臼杵	鞍岡村、三ケ所村、椎葉村	2,526	15,290
合計	—	4	17	*25 1	—	*141 1	501.73	—	—	148,719	769,242

＊印ハ水上派出所及水上駐在所ナリ

附錄第四表　稅務管區

監督局	稅務署	所在地	管轄區域	町村數
熊本稅務監督局	……	熊本縣熊本市		
	宮崎稅務署	宮崎市	宮崎市 宮崎郡 東諸縣郡 全部	12 7
	飫肥稅務署	南那珂郡飫肥町	南那珂郡全部	16
	都城稅務署	都城市	都城市 北諸縣郡 西諸縣郡 全部	11 7
	高鍋稅務署	兒湯郡高鍋町	兒湯郡全部	15
	延岡稅務署	東臼杵郡延岡町	東臼杵郡全部	16
	高千穂稅務署	西臼杵郡高千穂町	西臼杵郡全部	10

附錄第五表　林區署管區

營林局	營林署	所在地	管轄區域	市町村數
熊本營林局	……	熊本縣熊本市		
	延岡	東臼杵郡延岡町	東臼杵郡ノ內東海村、延岡町、北浦村、南浦村、伊形村、門川村、北郷村、北方村、南方村、北川村 西臼杵郡一圓	20
	美々津	兒湯郡美々津町	東臼杵郡ノ內岩脇村、富高町、細島町、南郷村、西郷村、東郷村 兒湯郡ノ內美々津町、川南村、都農町	9
	高鍋	兒湯郡高鍋町	兒湯郡ノ內西米良村、妻町及木城村ノ一部、高鍋町、上江村、富田村、新田村、上穂北村、三納村、三財村 都於郡村、東米良村	10 (2)

林區署管區（續）

營林局	營林署	所在地	管轄區域	市町村數
	宮崎	宮崎市	宮崎市 宮崎郡一圓 東諸縣郡ノ內高岡町ノ一部、穆佐村、倉岡村 北諸縣郡ノ內山之口村ノ一部 南那珂郡ノ內北郷村ノ一部	15 (3)
	綾	東諸縣郡綾村	東諸縣郡ノ內八代村、本庄町、木脇村、綾村 西諸縣郡ノ內須木村ノ一部	4 (1)
	小林	西諸縣郡小林町	西諸縣郡ノ內小林町及須木村ノ一部高原村、野尻村	2 (2)
	加久藤	西諸縣郡加久藤村	西諸縣郡ノ內加久藤村、飯野村、眞幸村、小林町ノ一部	(4)
	都城	都城市	都城市－圓 北諸縣郡（山之口村大字山之口ノ一部ヲ除ク）	11 (1)
	飫肥	南那珂郡飫肥町	南那珂郡ノ內飫肥町、酒谷村、榎原村、南郷村、細田村 吾田村、油津町、東郷村、鵜戸村 北郷村（大字北河內ノ一部ヲ除ク）	9 (1)
	福島	南那珂郡福島町	南那珂郡ノ內北方村ノ一部、福島町、大東村、本城村、市木村、都井村	5 (1)
	人吉	熊本縣球磨郡大村	西諸縣郡ノ內加久藤村ノ一部、飯野村ノ一部、眞幸村ノ一部	(3)

市町村數中括弧ヲ附シタルハ他ノ營林署ノ管轄ニ跨ルモノナリ尙本表ハ本縣市町村ノ屬スル管轄ヲ知ル目的ヲ以テ製表シタリ

附錄第六表　專賣局管區

專賣支局	出張所	所在地	管轄區域	市町村數
鹿兒島地方專賣局	……	鹿兒島縣鹿兒島市		
	國分出張所	鹿兒島縣姶良郡國分村	都城市、北諸縣郡、西諸縣郡	19
	宮崎出張所	宮崎市	宮崎市、宮崎郡、東諸縣郡 兒湯郡	35
	細島出張所	東臼杵郡細島町	東臼杵郡	16
	福島專賣官吏派出所	南那珂郡福島町	南那珂郡	16
熊本地方專賣局	……	熊本縣熊本市		
	高千穂出張所	西臼杵郡高千穂町	西臼杵郡	10

附錄第七表　裁判及登記管區

裁判所名	出張所	所在地	管轄區域
宮崎地方裁判所……		宮崎市	宮崎縣一圓
	直管	全	宮崎市一圓、宮崎郡ノ內赤江町、清武村、生目村、瓜生野村、檍村
	田野出張所	宮崎郡田野村	全郡ノ內田野村
	廣瀨出張所	全郡廣瀨村	全郡ノ內廣瀨村、住吉村、兒湯郡ノ內富田村
	青島出張所	全郡青島村	全郡ノ內青島村、木花村

裁判及登記管區（續）

裁判所名	出張所	所在地	管轄區域
宮崎區裁判所	佐土原出張所	宮崎郡佐土原町	宮崎郡ノ内佐土原町、那珂村、兒湯郡ノ内新田村
	高岡出張所	東諸縣郡高岡町	東諸縣郡ノ内高岡町、穆佐村、倉岡村
	本庄出張所	全　郡本庄町	全　郡ノ内本庄町、木脇村、綾村、八代村
	高鍋出張所	兒湯郡高鍋町	兒湯郡ノ内高鍋町、上江村、木城村
	都農出張所	全　郡都農町	全　郡ノ内川南村、都農町、美々津町
	妻町出張所	全　郡妻　町	全　郡ノ内妻町、上穂北村
	三財出張所	全　郡三財村	全　郡ノ内都於郡村、三財村、三納村
	四米瓦出張所	全　郡四米瓦村	全　郡ノ内東米瓦村、四米瓦村
飫肥區裁判所	直轄	南那珂郡飫肥町	南那珂郡ノ内飫肥町、吾田村、油津町、東郷村、鵜戸村、酒谷村
	中村出張所	全　郡南鄉村	全　郡ノ内南鄉村、細田村、榎原村、市木村
	福島出張所	全　郡福島町	全　郡ノ内福島町、北方村、大東村
	本城出張所	全　郡本城村	全　郡ノ内本城村、都井村
	北鄉出張所	全　郡北鄉村	全　郡ノ内北鄉村
都城區裁判所	直轄	都城市	都城市一圓、北諸縣郡ノ内五十市村、中鄉村、沖水村
	高城出張所	北諸縣郡高城村	全　郡ノ内高城村、山之口村
	庄内出張所	全　郡庄内町	全　郡ノ内庄内町、西嶽村、山田村、志和池村
	高崎出張所	全　郡高崎村	全　郡ノ内高城村
	三股出張所	全　郡三股村	全　郡ノ内三股村
	小林出張所	西諸縣郡小林町	西諸縣郡ノ内小林町、須木村、高原村
	加久藤出張所	全　郡加久藤村	全　郡ノ内加久藤村、眞幸村、飯野村
	野尻出張所	全　郡野尻村	全　郡ノ内野尻村
延岡區裁判所	直轄	東臼杵郡延岡町	東臼杵郡ノ内延岡町、伊形村、南方村、東海村
	瀧下出張所	全　郡北方村	全　郡ノ内北方村
	田代出張所	全　郡西鄉村	全　郡ノ内西鄉村、北鄉村
	富高出張所	全　郡富高町	全　郡ノ内富高町、岩脇村、門川村、細島町
	東鄉出張所	全　郡東鄉村	全　郡ノ内東鄉村
	神門出張所	全　郡南鄉村	全　郡ノ内南鄉村
	古江出張所	全　郡北浦村	全　郡ノ内北浦村、南浦村
	北川出張所	全　郡北川村	全　郡ノ内北川村
高千穗區裁判所	直轄	西臼杵郡高千穗町	西臼杵郡ノ内高千穗町、上野村、岩戸村、田原村
	鞍岡出張所	全　郡鞍岡村	全　郡ノ内鞍岡村、三ヶ所村
	岩井川出張所	全　郡岩井川村	全　郡ノ内七折村、岩井川村
	諸塚出張所	全　郡諸塚村	全　郡ノ内諸塚村
	椎葉出張所	全　郡椎葉村	全　郡ノ内椎葉村

山嶽　海抜一千米以上（東京標準潮位ヨリ起算ス）　附錄第八表

名稱	所屬郡	所屬町村	海抜	名稱	所屬郡	所屬町村	海抜
鰐塚山	宮崎	田野村	1,119.2米	五葉嶽	西臼杵	岩戸村	1,569.7米
大幡山	西諸縣	小林町	1,352.5	二ツ嶽	全	全村	1,257.5
新燃	全	全町	1,420.8	乙野山	全	全村	1,100.9
獅子戸嶽	全	全町	1,428.4	釣鐘山	全	七折村	1,595.9
韓國嶽	全	全町	1,699.9	鹿納山	全	全村	1,140.0
夷守嶽	全	全町	1,344.1	諸塚山	全	諸塚村	1,341.6
高千穗峰	全	高原村	1,574.0	大仁田山	全	全村	1,315.6
矢嶽	全	全村	1,131.6	黒嶽	全	全村	1,455.0
大霧岳	全	須木村	1,108.6	赤土岸山	全	全村	1,169.2
甑嶽	全	飯野村	1,301.4	山頭山	全	全村	1,023.1
白鳥山	全	全村	1,363.1	眞弓嶽	全	全村	1,080.0
掃部嶽	兒湯、東諸	兩郡境界	1,223.3	三方山	全	椎葉村	1,577.5
國見山	兒湯	三財村	1,036.3	高嶽	全	全村	1,563.2
市房山	全	四米瓦村	1,721.8	國見嶽	全	全村	1,738.9
石堂山	全	全村	1,547.3	五勇山	全	全村	1,643.8
烏帽子嶽	全	全村	1,125.7	烏帽子嶽	全	全村	1,691.7
天包山	全	全村	1,188.8	石堂屋山	全	全村	1,335.7
ナサレ山	全	東米瓦村	1,151.9	樋口山	全	全村	1,434.6
空野山	全	全村	1,126.8	萱原山	全	全村	1,367.0
地藏嶽	全	全村	1,086.0	三方嶽	全	全村	1,476.0
龍房山	全	全村	1,020.6	銚子笠山	全	全村	1,488.9
杖水山	全	全村	1,021.0	馬口岳	全	全村	1,437.0
尾鈴山	全	都農町	1,405.3	江代山	全	全村	1,606.7
丸笹山	東臼杵	南鄉村	1,374.5	高塚山	全	全村	1,289.9
清水岳	全	西鄉村	1,204.5	飯干山	全	全村	1,140.0
鬼目山	全	北方村	1,491.0	石仁田山	全	全村	1,361.0
國見山	全	全村	1,391.5	白岩山	全	鞍岡村	1,646.4
黒岩山	全	全村	1,070.4	向坂山	全	全村	1,684.4
愉山	全	東海村	1,180.0	小川嶽	全	全村	1,542.1
大崩山	全	北川村	1,643.3	木浦山	全	全村	1,440.0
桑原山	全	全村	1,407.9	黒峰	全	全村	1,283.0
本谷山	西臼杵	岩戸村	1,642.9	塵嶽	全	三ヶ所村	1,335.2
新百姓山	全	全村	1,272.5	祇園山	全	全村	1,307.1
夏木山	全	全村	1,386.0	祖母山	全	田原村	1,757.5
日隈山	全	全村	1,544.2				

附錄第九表　原野（面積十町歩以上）

名稱	所屬 郡	所屬 町村	高低	面積	官民有ノ別	開墾ノ適否	水利ノ便否
湯水	南那珂	酒谷村	高原	町 26	官有	否	否
後山	全	全村	全	57	全	全	全
坂元前	全	全村	全	72	全	適	全
後藤上	全	全村	全	120	全	全	全
餓原	全	全村	平原	42	全	全	便
鈴原谷	全	全村	高原	36	全	全	全
御崎	全	都井村	全	89	民有	全	否
夫婦浦	全	市木村	全	10	官有	否	全
山口	全	全村	全	10	全	適	便
恩報	全	全村	全	10	民有	全	全
本牧	全	全村	全	10	官有	全	全
北谷	全	全村	全	20	民有	全	全
鰐塚尾	全	飫肥町	全	253	全	否	否
大野	全	全町	全	86	官民混合	全	全
秋切谷	全	北郷村	全	16	官有	全	全
廣野原	全	鵜戸村	全	22	全	適	全
石原	北諸縣	中郷村	全	60	官民混合	否	全
後ケ	迫	全	西畷村	全	48	官有	全
藤ケケ尾	全	全村	平原	18	官民混合	全	否
吉ノ元	全	全村	全	12	全	適	便
荒襲	全	全村	全	46	全	否	否
夏尾	全	全村	高原	22	全	全	全
戸ノ口	全	全村	平原	20	全	全	全
札立原	全	全村	高原	36	全	全	全
田子所	全	全村	全	13	全	全	全
字掴	全	全村	全	12	全	全	全
ヒワヅ谷	全	全村	全	17	全	全	全
桑木川内	全	全村	全	16	全	全	全
大迫原	全	山田村	全	92	官有	全	全
大迫原	全	全村	全	92	全	適	全
上椎	全	全村	全	64	全	否	全
山神原	全	高崎村	平原	150	官民混合	全	全
大鹿倉平	西諸縣	高原村	高原	134	官有	全	全
天ケ谷	全	野尻村	全	10	全	全	全
温元	全	全村	平原	17	全	適	便
永山原	全	全村	全	13	全	否	否

原野（續）

名稱	所屬 郡	所屬 町村	高低	面積	官民有ノ別	開墾ノ適否	水利ノ便否
内堅	西諸縣	眞幸村	平原	町 66	官有	否	否
岡松	全	全村	高原	105	全	全	全
昌明寺	全	全村	全	37	全	全	全
扇尾	全	全村	全	97	全	全	全
山ノ神原	全	全村	平原	50	全	全	全
中嶽	全	全村	高原	40	全	適	便
永山原	全	野尻村	平原	13	全	否	否
仁反野原	東諸縣	高岡町	高原	123	全	適	全
大塚原（一名東原）	兒湯	上穂北村	平原	156	全	全	全
唐瀬原（一名カウヂカ原）	全	川南村	全	233	官民混合	全	便
上ノ原	全	全村	全	360	全	全	全
大池原	全	全村	全	540	全	全	否
朝草原	全	都農町	全	25	民有	全	全
瀧ケ平	全	全町	高原	60	全	全	全
矢立野	西臼杵	椎葉村	全	15	全	全	便
合戰原	全	全村	全	15	全	全	全

附錄第一〇表　河川

河川名		水源地名	流末地名	管内經過里程	舟筏流路
清武川		宮崎郡田野村	宮崎郡木花村大字熊野	里町 10.03	里町 3.27
支流	片井野川	全郡全村	全郡田野村	2.00	—
支流	松山川	全郡全村	全郡全村	2.15	—
支流	本田野川	全郡全村	全郡全村	3.05	—
支流	柱谷川	全郡全村	全郡清武村大字水原	3.33	—
支流	水無川	全郡全村	全郡全村大字全	3.02	—
新別府川		宮崎市南方町	全郡檍村大字吉村	2.18	—
支流	楠木川	全市池内町	宮崎市村角町	1.05	—
内海川		宮崎郡青島村大字内海	宮崎郡青島村大字内海	1.10	—
加江田川		南那珂郡北郷村大字北河内	全郡木花村大字加江田	6.00	—
支流	饒洲川	宮崎郡木花村大字饒洲	全郡全村大字饒洲	2.08	1.09
支流	知福川	全郡全村大字加江田	全郡全村大字加江田	1.03	—

河川（續）

河川名		水源地名	流末地名	管內經過里程	舟筏流路
				里 町	里 町
大淀川		鹿兒島縣囎唹郡末吉町大字南郷	宮崎 郡檍村大字吉村	23.06	13.27
	大谷川	宮崎 郡生目村大字細江	宮崎 市大塚町	2.24	—
	梁川	全 郡田野村	東諸縣郡高岡町大字內山	4.00	—
	八重川	宮崎 市古城町	宮崎 郡赤江町大字田吉	2.20	—
	横市川	鹿兒島縣囎唹郡財部町大字下財部	北諸縣郡五十市村大字横市	3.28	—
	高畑川	北諸縣郡三股村大字宮村	都城 市下長飯町	3.06	—
	萩原川	全 郡中郷村大字梅北	全 市全	3.30	—
	沖水川	全 郡三股村大字長田	北諸縣郡沖水村大字川東	6.30	—
	安永川	北諸縣郡四縣村	全 郡中郷村大字安久	10.00	—
	高崎川	西諸縣郡小林町大字細野	全 郡高崎村大字繩瀬	8.25	—
	櫻木川	北諸縣郡山之口村大字富吉	全 郡高城村大字穗満坊	3.27	—
	東嶽川	全 郡全村大字山之口	全 郡全 村大字全	3.14	—
支流	岩瀨川	西諸縣郡小林町大字南西方	西諸縣郡野尻村大字紙屋	9.28	1.18
	牀床川	全 郡高原村大字後川內	北諸縣郡高崎村大字江平	4.17	—
	萩社川	全 郡野尻村大字紙屋	西諸縣郡野尻村大字紙屋	2.00	—
	浦ノ名川	全 郡須木村	東諸縣郡高岡町大字浦ノ名	6.20	—
	唐崎川	東諸縣郡高岡町大字內山	全 郡全 町大字內山	1.00	—
	小山田川	全 郡穆佐村大字小山田	全 郡穆佐村大字小山田	2.00	—
	本庄川	熊本縣球磨郡久米村大字久米	全 郡倉岡村大字金崎	16.20	3.18
	年見川	北諸縣郡三股村大字樺山	都城 市宮丸町	1.30	—
	有水川	全 郡山之口村大字山之口	北諸縣郡高城村大字有水	1.15	—
	七瀨谷川	全 郡高城村大字四家	全 郡全 村大字四家	2.18	—
廣瀨川		兒湯 郡都於郡村大字荒武	宮崎 郡廣瀨村大字下那珂	4.27	—
隈谷川		南那珂郡吾田村大字隈谷	南那珂郡吾田村大字隈谷	2.20	—
宮浦川		全 郡穗戶村大字宮浦	全 郡穗戶村大字宮浦	2.16	—
富土川		全 郡全 村大字富土	全 郡全 村大字富土	2.16	—
廣渡川		全 郡北郷村大字北河內	全 郡東郷村大字平山	9.31	5.27
	楓ノ河內川	全 郡全 村大字全	全 郡北郷村大字北河內	2.00	—
	河原谷川	全 郡全 村大字全	全 郡全 村大字全	1.30	—
支流	宿野川	全 郡全 村大字全	全 郡全 村大字全	4.20	—
	年見川	全 郡全 村大字郷ノ原	全 郡全 村大字郷ノ原	2.00	—
	酒谷川	全 郡酒谷村	全 郡吾田村大字平野	11.05	3.27
潟上川		全 郡南郷村大字潟上	全 郡南郷村大字潟上	3.10	0.09

河川（續）

河川名		水源地名	流末地名	管內經過里程	舟筏流路
				里 町	里 町
支流	笹久保川	南那珂郡南郷村大字潟上	南那珂郡南郷村大字潟上	1.18	—
贄波川		全 郡全 村大字贄波	全 郡全 村大字贄波	1.26	—
南郷川		全 郡榎原村大字大窪	全 郡細田村大字下方	5.33	1.00
支流	赤根川	全 郡酒谷村	全 郡全 村大字全	4.07	—
	荒河內川	全 郡榎原村大字大窪	全 郡榎原村大字大窪	1.20	—
本城川		全 郡本城村大字本城	全 郡本城村大字本城	2.31	—
支流	松山川	全 郡全 村大字全	全 郡全 村大字全	1.13	—
眷田川		全 郡福島町大字西方	全 郡福島町大字西方	2.12	—
支流	葛ヶ迫川	全 郡全 町大字奴久見	全 郡全 町大字全	1.17	—
	鹿谷川	全 郡全 町大字西方	全 郡全 町大字全	1.08	—
市木川		全 郡市木村	全 郡市木村	2.18	—
支流	西口川	全 郡全 村	全 郡全 村	1.20	—
都井川		全 郡都井村大字都井	全 郡都井村大字都井	1.06	—
支流	萩原川	全 郡全 村大字全	全 郡全 村大字全	1.04	—
福島川		北諸縣郡中郷村大字安久	全 郡福島町大字西方	10.18	3.00
支流	大平川	南那珂郡大東村大字大矢取	全 郡北方村大字北方	5.33	1.18
	東川	全 郡酒谷村	全 郡全 村大字全	4.00	—
安樂川		北諸縣郡中郷村大字安久	鹿兒島縣下	3.00	—
川內川		西諸縣郡飯野村大字大河內平	全	8.00	5.05
支流	梅ノ木川	全 郡全 村大字全	西諸縣郡眞幸村大字龜澤	1.19	—
	二俣川	全 郡全 村大字末永	全 郡飯野村大字池島	1.08	—
	湯川	全 郡眞幸村大字昌明寺	全 郡眞幸村大字內竪	1.01	—
	白川	全 郡全 村大字內竪	全 郡全 村大字全	1.08	—
	長江川	全 郡加久藤村大字東長江浦	全 郡加久藤村大字栗下	1.28	—
一ツ瀨川		西臼杵郡椎葉村大字大河內	兒湯 郡富田村大字富田	20.00	12.18
支流	天野川	宮崎 郡廣瀨村大字下田島	宮崎 郡廣瀨村大字下田島	1.00	—
	小川	兒湯 郡西米良村大字小川	兒湯 郡西米良村大字越野尾	4.00	—
	八重川	全 郡東米良村大字上揚	全 郡東米良村大字八重	5.20	—
	打越川	全 郡全 村大字尾八重	全 郡全 村大字尾八重	3.00	—
	尾八重川	全 郡全 村大字全	全 郡全 村大字全	4.18	—
	岩井川	全 郡全 村大字全	全 郡全 村大字全	3.18	—
	白水川	全 郡上穗北村大字穗北	全 郡上穗北村大字穗北	4.28	—
	寒川	全 郡西米良村大字横野	全 郡新田村大字伊倉	13.00	2.00

河川（續）

河川名	水源地名	流末地名	管内經過里程	舟筏流路
高鍋川（下流小丸川）	西臼杵郡椎葉村大字大河内	兒湯郡上江村大字持田	里町 17.29	里町 3.18
支流 水清谷川	東臼杵郡南郷村大字水清谷	東臼杵郡南郷村大字神門	2.00	—
支流 渡川	仝 郡仝 村大字上渡川	仝 郡東郷村大字下三ヶ	4.18	—
支流 田神川	兒湯郡川南村大字川南	兒湯郡上江村大字持田	1.18	—
垂門川	仝 郡仝 村大字仝	仝 郡川南村大字平田	3.00	—
支流 中渡川	仝 郡仝 村大字仝	仝 郡仝 村大字川南	1.21	—
名貫川	仝 郡仝 村大字仝	仝 郡都農町大字川北	5.35	—
宮田川	仝 郡上穗北村大字穗北	仝 郡高鍋町大字蚊口浦	4.07	—
支流 黒土田川	仝 郡上江村大字上江	仝 郡上江村大字上江	1.00	—
心見川	仝 郡都農町大字川北	仝 郡都農町大字川北	2.16	—
支流 征矢原川	仝 郡仝 町大字仝	仝 郡仝 町大字仝	1.03	—
石竝川	東臼杵郡東郷村大字坪谷	仝 郡美々津町大字高松	4.30	—
美々津川	西臼杵郡椎葉村大字不土野	東臼杵郡岩脇村大字幸脇	28.12	11.18
支流 小川	東臼杵郡西郷村大字田代	仝 郡西郷村大字田代	1.14	—
支流 迫野内川	仝 郡東郷村大字山陰	仝 郡東郷村大字八重原迫ノ内	1.00	—
支流 田野川	仝 郡仝 村大字仝	仝 郡仝 村大字山陰	1.00	—
支流 坪谷川	仝 郡仝 村大字坪谷	仝 郡仝 村大字仝	4.00	—
支流 大谷川	仝 郡仝 村大字山陰	仝 郡東郷村大字八重原迫ノ内	1.18	—
支流 飯野川	仝 郡岩脇村大字平岩	仝 郡岩脇村大字幸脇	1.00	—
支流 小佛川	西臼杵郡諸塚村大字家代	西臼杵郡諸塚村大字家代	1.03	—
支流 立石川	仝 郡仝 村大字七ツ山	仝 郡仝 村大字仝	3.27	—
支流 七ツ山川	仝 郡仝 村大字仝	仝 郡仝 村大字仝	5.31	—
支流 木浦川	仝 郡椎葉村大字下福良	仝 郡椎葉村大字下福良	4.00	—
支流 チテチ川	仝 郡仝 村大字不土野	仝 郡仝 村大字不土野	3.17	—
支流 不土野川	仝 郡仝 村大字仝	仝 郡仝 村大字仝	2.27	—
支流 川口川	仝 郡仝 村大字大河内	仝 郡仝 村大字下福良	3.15	—
支流 増谷川	仝 郡三ヶ所村	仝 郡三ヶ所村大字三ヶ所	1.14	—
伊鈴川	東臼杵郡北郷村大字宇納間	東臼杵郡門川村大字門川尾末	14.03	3.00
支流 秋元川	仝 郡仝 村大字仝	仝 郡北郷村大字宇納間	1.15	—
支流 坂元川	仝 郡仝 村大字仝	仝 郡仝 村大字仝	1.30	—
支流 土々呂川	仝 郡仝 村大字入下	仝 郡仝 村大字入下	1.02	—
支流 黒木川	仝 郡仝 村大字黒木	仝 郡仝 村大字黒木	1.22	—
支流 三ヶ所川	仝 郡門川村大字川内	仝 郡門川村大字川内	2.24	—
支流 餘川	仝 郡仝 村大字仝	仝 郡仝 村大字仝	1.18	—

河川（續）

河川名	水源地名	流末地名	管内經過里程	舟筏流路
五ヶ瀬川	西臼杵郡鞍岡村	東臼杵郡東海村大字川島	里町 33.14	里町 11.09
派流 大瀬川	東臼杵郡延岡町大字三須	仝 郡延岡町大字岡富	1.18	—
支流 網ノ瀬川	仝 郡北方村	仝 郡北方村	3.10	—
支流 曾木川	仝 郡仝 村	仝 郡仝 村	4.18	0.25
支流 二股川	仝 郡仝 村	仝 郡南方村	2.15	—
支流 細見川	仝 郡南方村大字南方	仝 郡仝 村大字南方	2.00	1.18
支流 無野川	仝 郡仝 村大字仝	仝 郡仝 村大字仝	2.15	—
支流 祝子川	仝 郡北方村大字川内名	仝 郡延岡町大字岡富	9.13	3.00
支流 北川（上流田代川）	大分縣大野郡重岡村大字重岡	仝 郡東海村大字川島	13.22	7.09
支流 荒谷川	西臼杵郡鞍岡村	西臼杵郡鞍岡村	1.00	—
支流 波歸川	仝 郡仝 村	仝 郡仝 村	1.00	—
支流 深谷川	仝 郡仝 村	仝 郡仝 村	1.18	—
支流 三ヶ所川	仝 郡三ヶ所村大字三ヶ所	仝 郡三ヶ所村大字桑之内	4.35	—
支流 島越川	仝 郡仝 村大字桑之内	仝 郡仝 村大字仝	2.03	—
支流 跡取川	仝 郡高千穗町大字押方	仝 郡高千穗町大字押方	2.30	—
支流 秋元川	仝 郡仝 町大字向山	仝 郡仝 町大字向山	2.00	—
支流 夕塩川	熊本縣阿蘇郡岩神村	仝 郡田原村大字田原	1.19	—
支流 日向川	西臼杵郡上野村大字上野	仝 郡上野村大字上野	2.02	—
支流 岩井川	仝 郡岩井川村大字岩井川	仝 郡岩井川村大字岩井川	1.12	—
支流 二又川	仝 郡仝 村大字分城	仝 郡仝 村大字仝	2.24	—
支流 網瀬川	仝 郡七折村	仝 郡七折村	6.07	—
支流 波瀬川	仝 郡仝 村	仝 郡仝 村	1.03	—
支流 日影川	仝 郡岩戸村大字山裏	仝 郡仝 村	9.16	—
支流 鹿狩戸川	仝 郡仝 村大字岩戸	仝 郡仝 村	4.01	—

附錄第一一表 瀑布（高サ三十尺以上）

名稱	所在地	高	幅	名稱	所在地	高	幅
小布瀧	南那珂郡酒谷村	尺 72	尺 9	矢研瀑	兒湯郡都農町地内尾鈴山	尺 168	尺 19
關之尾瀧	北諸縣郡庄内町字城瀬	54	108	不動瀑	仝 郡仝 町地内舊牧内	30	8
櫓轟	西諸縣郡小林町大字東方	48	12	觀音瀧	仝 郡仝 町仝	60	10

瀑 布 (續)

名稱	所在地	高	幅	名稱	所在地	高	幅
		尺	尺			尺	尺
赤松轟	西諸縣郡小林町大字南西方	48	8	筒箐ノ瀧(行縢瀑布)	東臼杵郡南方村大字南方行縢山	180	12
木フタキ轟	全 郡全 町大字北西方	30	8	那智ノ瀑	全 郡東海村大字川島鳥ヶ内	79	18
猫尾轟	全 郡高原村大字蒲牟田	40	10	龍ヶ岩谷	西臼杵郡上野村大字上野	200	60
三丈轟	全 郡全 村大字全	30	10	土々呂	全 郡全 村大字全	120	30
繼子轟	全 郡須木村字轟下	134	6	鳴瀧	全 郡田原村大字河内	100	10
チツルカ瀧	兒湯郡高鍋町大字南高鍋	30	18	觀音瀧	全 郡全 村大字五ヶ所	60	60
明泉瀑布	全郡部於郡村大字鹿野田字瀧下	120	60	龍宮瀧	全 郡全 村大字全	70	40
布水瀑	全 郡西米良村大字小川	48	12	白瀧	全 郡鞍岡村大字荒谷	40	20
妙見瀧	全 郡木城村大字石河内	180	18	ウノコ瀧	全 郡三ヶ所村	120	12
籠原瀧	全 郡川南村大字川南字丸尾	72	30	六彌太ノ瀑	全郡椎葉村大字下福良字上椎葉	120	30
瀧ヶ脇瀧	全 郡全 村大字全字瀧ヶ脇	210	12				

附錄第二表 池 沼 湖 (面積十町歩以上)

名稱	所屬地名	周圍	面積	廣	袤
		町	町	町間	町間
永池	宮崎郡住吉村大字島ノ内	20	14	1.20	8.50
御池	西諸縣郡高原村大字蒲牟田	36	100	8.20	8.20
繼帳ノ池	全 郡飯野村大字末永	12	15	4.00	4.00
六波ノ池	全 郡全 村大字全	20	36	6.30	6.00
御池	全 郡全 村大字全	14	19	4.30	4.30
池田	兒湯郡富田村	25	21	1.37	14.44
切通	全 郡全 村	17	17	6.04	2.24
栗野田	全 郡全 村	12	11	16	6.03
金鋼ヶ池	東臼杵郡南方村大字里霧	11	10	1.35	1.50

附錄第一三表 島 嶼

名稱	所屬地名	位置			周圍	面積	最近陸地	
		測點地名	東經	北緯			地名	里程
			度	度	里町	方里		里町
島之浦	東臼杵郡南浦村	—	131.49	32.39	3.00	0.30	東臼杵郡北浦村	0.18
大島	南那珂郡南郷村	—	131.23	31.31	2.04	0.10	南那珂郡油津町	3.00

統 計 表

第一　土　地

本縣面積　501.73方里

		段別	賃貸價格
		町	円
官有地		189,698.0	—
民有地	有租地	226,375.9	18,462,955
	免租地	6,667.0	—
	年期地	2,899.4	25,435

第一表　位置

縣廳所在地			極所					
地名	經緯度		方位	地名	經度	方位	地名	緯度
宮崎縣宮崎市	東經	131.26度	極東	東臼杵郡北浦村	131.53度	極南	南那珂郡都井村	31.21度
	北緯	31.56	極西	西諸縣郡眞幸村	130.42	極北	東臼杵郡北川村	32.50

經度ハ英國綠威ヂ基點トス

第二表　面積及廣袤

郡市名	面積	廣			袤		
		極東	極西	里程	極南	極北	里程
全管	方里 501.73			里町 17.20			里町 40.00
宮崎	28.30	檍村大字吉村	生目村大字富吉	3.19	青島村大字内海	廣瀨村大字下田島	10.28
南那珂	54.09	油津町	大東村大字大矢取	6.31	本城村大字崎田	北郷村大字北河内	11.08
北諸縣	48.19	山之口村大字山之口	西嶽村	8.05	中郷村大字安久	高崎村大字笛水	8.11
西諸縣	60.75	野尻村大字紙屋	眞幸村大字鰐澤	11.33	高原村大字蒲牟田	須木村	5.03
東諸縣	24.90	倉岡村大字有田	高岡町大字浦ノ名	5.03	穆佐村大字上倉永	八代村大字八代北俣	7.24
兒湯	75.88	高鍋町大字蚊口浦	西米夏村大字上米夏	11.00	三財村大字上三財	東米夏村大字尾八重	9.08
東臼杵	113.86	伊形村大字赤水	北方村	8.09	東郷村大字下三ヶ	北川村大字川内名	15.25
西臼杵	91.57	岩井川村大字分城	鞍岡村	9.12	椎葉村大字大河内	岩戸村大字山裏	14.07
宮崎市	2.96			—			—
都城市	1.23			—			—

面積廣袤ハ參謀本部陸地測量部ノ調査ニカカルモノナリ

第三表　郡市町村

郡市名	町村役場數	町數	村數	現在人口	一方里ノ人口
全管	94	17	77	760,467	1,516
宮崎	12	2	10	70,045	2,475
南那珂	16	3	13	85,358	1,578
北諸縣	11	1	10	104,378	2,165
西諸縣	7	1	6	78,564	1,293
東諸縣	7	2	5	42,244	1,697
兒湯	15	4	11	95,144	1,254
東臼杵	16	3	13	138,662	1,217
西臼杵	10	1	9	55,960	611
宮崎市	—	—	—	54,600	18,446
都城市	—	—	—	35,512	28,371

現在人口ハ昭和五年國勢調査ノ結果ニヨル公定人口ナリ

第四表　官民有地

	官有地					民有地	
	第一種	第二種	第三種	第四種	計	田	畑
					全		
昭和六年	町 282.2	町 7,807.4	町 183,072.7	町 23.5	町 191,185.8	町 45,662.1	町 65,138.0
昭和五年	282.1	7,807.1	181,559.6	37.1	189,685.9	45,601.6	65,212.3
昭和四年	283.4	7,813.6	181,667.9	87.5	189,852.4	44,990.9	65,152.5
昭和三年	283.4	7,812.5	181,795.8	39.8	189,931.5	45,111.5	65,338.1
昭和二年	283.4	7,848.3	181,903.2	39.5	190,074.4	45,004.2	65,493.9
					郡		
宮崎	19.7	—	13,005.5	4.0	13,029.2	6,371.6	4,315.5
南那珂	46.3	0.5	33,527.6	0.1	33,574.5	5,863.8	4,778.9
北諸縣	20.3	176.2	26,612.7	—	26,809.2	7,136.3	11,020.9
西諸縣	20.9	3,199.6	51,771.3	—	54,991.8	5,629.5	7,723.2
東諸縣	6.8	0.2	14,940.3	—	14,947.3	3,627.0	3,198.3
兒湯	26.3	4,419.3	27,981.5	6.1	32,433.2	7,259.2	9,512.7
東臼杵	58.9	0.6	5,590.3	2.1	5,651.9	6,295.7	6,312.1
西臼杵	44.1	1.4	9,594.6	1.3	9,641.4	1,643.3	17,050.5
宮崎市	36.8	8.6	36.1	9.9	91.4	1,184.0	752.5
都城市	2.1	1.0	12.8	—	15.9	651.7	473.4

官有地ハ昭和七年三月三十一日現在ニシテ民有地ハ昭和七年一月一日現在ナリ

第五表　官有地

郡市名	第一種				第二種							
	皇宮地	御陵地	社地	計	内務省用地	大藏省用地	陸軍省用地	司法省用地	遞信省用地	農林省用地	鐵道省用地	計
宮崎	—	—	町 19.7	町 19.7	町 —	町 —	町 —	町 —	町 —	町 —	—	町 —
南那珂	—	—	46.3	46.3	—	0.1	—	0.2	0.0	0.2	—	0.5
北諸縣	—	—	20.3	20.3	—	—	175.4	—	—	0.8	—	176.2
西諸縣	—	—	20.9	20.9	—	—	2,953.5	—	—	246.1	—	3,199.6
東諸縣	—	—	6.8	6.8	—	—	—	—	—	0.2	—	0.2
兒湯	—	—	26.3	26.3	—	0.3	4,418.6	—	—	0.4	—	4,419.3
東臼杵	—	—	58.9	58.9	—	—	—	0.3	0.1	0.2	—	0.6
西臼杵	—	—	44.1	44.1	—	1.1	—	0.2	—	0.1	—	1.4
宮崎市	—	—	36.8	36.8	1.0	1.3	—	5.4	0.6	0.3	—	8.6
都城市	—	—	2.1	2.1	—	0.2	0.2	0.4	0.1	0.1	—	1.0
合計	—	—	282.2	282.2	1.0	3.0	7,547.7	6.5	0.8	248.4	—	7,807.4

總面積

有租地					免租地	年期地	計	合計
宅地	山林	原野	其他	計				
				管				
町 6,715.7	町 71,112.5	町 37,640.6	町 107.0	町 226,375.9	町 6,667.0	町 2,899.4	町 235,942.3	町 427,128.1
6,723.7	71,154.3	37,701.7	107.1	226,500.7	6,656.8	3,101.4	236,258.9	425,944.8
6,359.4	70,785.3	37,944.3	97.2	225,329.6	6,628.0	3,226.0	235,183.6	425,036.0
6,369.9	70,573.3	37,931.5	95.7	225,420.0	6,597.7	2,929.2	234,946.9	424,878.4
6,367.5	70,210.1	37,820.2	92.8	224,988.7	6,546.9	3,341.1	234,876.7	424,951.1
市			別					
744.4	2,989.6	1,092.4	9.5	15,523.0	518.1	137.2	16,178.3	29,207.5
673.6	9,535.5	5,819.6	31.6	26,703.0	216.8	377.7	27,297.5	60,872.0
1,191.9	6,872.4	5,915.2	0.3	32,137.0	2,267.0	467.2	34,871.2	61,680.4
797.6	5,460.9	6,867.5	0.5	26,479.2	481.5	179.3	27,140.0	82,131.8
498.4	3,607.1	1,704.5	2.0	12,637.3	552.1	812.3	14,001.7	28,949.0
966.4	9,283.5	2,101.4	23.4	29,146.6	577.6	370.5	30,094.7	62,527.9
889.2	22,708.8	9,935.1	31.4	46,172.3	575.9	486.0	47,234.2	52,886.1
405.5	10,125.5	4,077.2	1.9	33,303.9	1,258.6	58.5	34,621.0	44,262.4
310.6	478.8	115.6	6.3	2,847.8	181.8	7.6	3,037.2	3,128.6
238.1	50.4	12.1	0.1	1,425.8	37.6	3.1	1,466.5	1,482.4

地　昭和七年三月三十一日現在

第三種							第四種					合計
耕地	宅地	池沼	山林	原野	其他	計	學校	病院	寺院	其他	計	
町 34.0	町 0.2	町 3.1	町 12,857.3	町 8.2	町 102.7	町 13,005.5	町 4.0	—	町 —	町 —	町 4.0	町 13,029.2
1.9	0.3	4.8	33,468.2	31.8	20.6	33,527.6	—	—	0.1	—	0.1	33,574.5
5.0	0.1	96.3	26,365.1	21.8	124.4	26,612.7	—	—	—	—	—	26,809.2
9.8	0.1	11.9	51,442.8	143.8	162.9	51,771.3	—	—	—	—	—	54,991.8
4.7	—	53.7	14,831.9	10.3	39.7	14,940.3	—	—	—	—	—	14,947.3
9.4	3.9	21.5	27,820.5	17.2	109.0	27,981.5	—	—	5.6	0.5	6.1	32,433.2
1.8	0.3	20.2	5,397.0	91.6	79.4	5,590.3	—	—	2.1	—	2.1	5,651.9
1.1	0.2	—	9,569.7	8.4	15.2	9,594.6	—	—	1.3	—	1.3	9,641.4
16.9	0.9	—	8.6	0.1	9.6	36.1	9.9	—	—	—	9.9	91.4
0.1	0.1	3.2	—	—	9.4	12.8	—	—	—	—	—	15.9
84.7	6.1	214.7	181,761.1	333.2	672.9	183,072.7	13.9	—	9.1	0.5	23.5	191,185.8

第六表　民有租有地

	田			畑			宅地		
	地積	賃貸価額	平均一段当賃貸価格	地積	賃貸価額	平均一段当賃貸価格	地積	賃貸価額	平均一段当賃貸価格
	町	円	円	町	円	円	町	円	円
全管									
昭和六年	45,662.1	10,808,429	23.67	65,138.0	3,721,110	5.71	6,715.7	3,201,901	47.68
昭和五年	45,601.6	11,552,967	25.33	65,212.3	2,876,943	4.41	6,723.7	4,483.170	66.68
昭和四年	44,990.9	11,452,572	25.46	65,152.5	2,885,450	4.43	6,359.4	4,159,631	65.41
昭和三年	45,111.5	11,497,006	25.49	65,338.1	2,900,407	4.44	6,369.9	4,153,354	65.20
昭和二年	45,004.2	11,478,587	25.51	65,493.9	2,910,592	4.44	6,367.5	4,154,151	65.24
郡市別									
宮崎	6,371.6	1,440,379	22.61	4,315.5	371,282	8.60	744.4	305,516	41.04
南那珂	5,863.8	1,205,816	20.56	4,778.9	337,170	7.06	673.6	276,164	41.00
北諸縣	7,136.3	2,050,083	28.73	11,020.9	752,927	6.83	1,191.9	305,188	25.61
西諸縣	5,629.5	1,482,626	26.34	7,723.2	412,776	5.34	797.6	255,405	32.02
東諸縣	3,627.0	862,711	23.79	3,198.3	260,007	8.13	498.4	171,699	34.45
兒湯	7,259.2	1,620,100	22.32	9,512.7	555,676	5.84	966.4	309,819	32.06
東臼杵	6,295.7	1,332,074	21.16	6,312.1	554,555	8.79	889.2	423,568	47.63
西臼杵	1,643.3	317,972	19.35	17,050.5	342,325	2.01	405.5	74,856	18.46
宮崎市	1,184.0	298,668	25.23	752.5	84,954	11.29	310.6	714,826	230.14
都城市	651.7	198,000	30.38	473.4	49,438	10.44	238.1	364,360	153.24

	山林			牧場			原野
	地積	賃貸価額	平均一段当賃貸価格	地積	賃貸価額	平均一段当賃貸価格	地積
	町	円	円	町	円	円	町
全管							
昭和六年	71,112.5	590,878	0.83	31.3	212	0.68	37,640.6
昭和五年	71,154.3	542,738	0.76	31.3	158	0.50	37,701.7
昭和四年	70,785.3	539,836	0.84	31.3	158	0.50	37,944.3
昭和三年	70,573.3	537,199	0.76	31.3	158	0.50	37,931.5
昭和二年	70,210.1	534,413	0.76	31.3	158	0.50	37,820.2
郡市別							
宮崎	2,989.6	31,255	1.05	—	—	—	1,092.4
南那珂	9,535.5	109,528	1.15	16.0	128	0.80	5,819.6
北諸縣	6,872.4	63,205	0.92	—	—	—	5,915.2
西諸縣	5,460.9	47,759	0.87	—	—	—	6,867.5
東諸縣	3,607.1	32,619	0.90	—	—	—	1,704.5
兒湯	9,283.5	66,589	0.72	15.3	84	0.55	2,101.4
東臼杵	22,708.8	176,535	0.78	—	—	—	9,935.1
西臼杵	10,125.5	54,132	0.53	—	—	—	4,077.2
宮崎市	478.8	8,493	1.77	—	—	—	115.6
都城市	50.4	763	1.51	—	—	—	12.1

平均一段当賃貸価格ノ欄昭和五年以前ハ平均一段当ノ地価ナリ

地ノ一（郡市別）

田			鑛泉地			池沼		
地積	賃貸価額	平均一段当賃貸価格	地積	賃貸価額	平均一段当賃貸価格	地積	賃貸価額	平均一段当賃貸価格
町	円	円	町	円	円	町	円	円
管								
1.0	75	7.50	0.2	75	37.50	18.5	250	1.35
1.0	107	10.70	0.0	118	?	19.1	67	0.35
1.0	108	10.80	0.2	119	59.50	15.5	56	0.36
1.0	108	10.80	0.0	119	119.00	15.2	55	0.36
1.0	108	10.80	0.0	119	119.00	15.1	55	0.36
市別			昭和七年一月一日現在					
0.9	50	5.56	0.0	3	?	3.6	39	1.08
—	—	—	—	—	—	6.0	25	0.42
—	—	—	—	—	—	0.0	0	0
—	—	—	0.0	50	?	0.2	1	0.50
—	—	—	0.2	22	11.00	0.1	3	3.00
0.1	25	25.00	—	—	—	3.9	21	0.54
—	—	—	—	—	—	4.6	153	3.33
—	—	—	—	—	—	—	—	—
—	—	—	—	—	—	0.0	0	0
—	—	—	—	—	—	0.1	8	8.00

雑種地			合計		
地積	賃貸価額	平均一段当賃貸価格	地積	賃貸価額	平均一段当賃貸価格
町	円	円	町	円	円
管					
56.0	5,947	10.62	226,375.9	18,462,955	8.16
55.7	2,887	5.18	226,500.7	19,524,521	8.62
49.2	1,409	2.86	225,329.6	19,105,193	8.48
48.2	1,399	2.90	225,420.0	19,155,736	8.50
45.4	1,299	2.86	224,988.7	19,145,239	8.51
市別	昭和七年一月一日現在				
5.0	54	1.08	15,523.0	2,153,525	13.87
9.6	3,550	36.98	26,703.0	1,955,659	7.32
0.3	1	0.33	32,137.0	3,192,221	9.93
0.3	1	0.33	26,479.2	2,223,048	8.40
1.7	4	0.24	12,637.3	1,333,958	10.56
4.1	38	0.93	29,146.6	2,560,720	8.79
26.8	386	1.44	46,172.3	2,523,412	5.47
1.9	16	0.84	33,303.9	797,511	2.39
6.3	1,897	30.11	2,847.8	1,109,778	38.97
—	—	—	1,425.8	613,123	43.00

第七表　民有租有地

町村	田		畑		宅地		塩田		鑛泉地	
	地積	賃貸價額	地積	賃貸價額	地積	賃貸價額	地積	賃貸價額	地積	賃貸價額
宮										
	町	円	町	円	町	円	町	円	町	円
清武	738.4	186,360	601.3	53,735	85.2	33,776	—	—	—	—
田野	599.1	122,349	796.1	44,481	61.8	22,388	—	—	—	—
生目	711.5	196,533	399.8	46,371	63.7	21,108	—	—	—	—
瓜生野	370.5	86,795	190.7	17,039	37.2	11,782	—	—	—	—
那珂	450.4	107,873	239.7	19,764	51.6	13,348	—	—	—	—
佐土原	235.8	58,608	147.2	11,612	47.3	38,363	—	—	—	—
廣瀬	617.3	128,468	628.6	48,224	102.9	38,397	0.1	5	—	—
住吉	655.8	134,591	384.1	31,081	58.4	18,658	—	—	—	—
檍	442.7	90,083	234.4	27,025	56.0	18,436	—	—	—	—
赤江	926.2	196,663	305.7	36,799	100.1	55,348	—	—	—	—
木花	523.6	112,668	258.5	25,904	49.9	17,488	0.8	45	—	—
青島	100.3	19,388	129.4	9,247	30.3	16,424	—	—	0.0	3
計	6,371.6	1,440,379	4,315.5	371,282	744.4	305,516	0.9	50	0.0	3
南那珂郡										
飫肥	396.9	86,573	491.8	34,414	86.7	61,575	—	—	—	—
吾田	614.6	135,016	337.7	25,687	51.1	16,056	—	—	—	—
油津	61.8	12,244	25.7	1,807	22.5	43,056	—	—	—	—
東郷	447.0	96,701	294.9	25,464	35.0	9,676	—	—	—	—
鵜戸	106.0	18,567	224.5	9,013	19.0	4,540	—	—	—	—
北郷	546.8	115,750	305.2	19,407	58.5	13,898	—	—	—	—
酒谷	261.0	54,378	268.4	18,058	38.5	8,183	—	—	—	—
細田	393.5	78,031	327.4	21,529	40.7	13,696	—	—	—	—
南郷	520.0	99,385	372.7	28,300	53.6	18,061	—	—	—	—
榎原	235.9	48,128	250.6	16,682	26.7	6,478	—	—	—	—
大東	418.1	91,761	569.5	39,521	45.2	10,454	—	—	—	—
福島	458.6	96,212	398.7	34,726	72.9	37,423	—	—	—	—
北方	559.9	110,457	320.9	25,714	38.6	11,191	—	—	—	—
本城	453.2	83,081	257.1	18,662	39.1	10,794	—	—	—	—
市木	268.0	54,696	136.8	8,899	26.5	6,308	—	—	—	—
都井	122.5	24,836	197.0	9,287	19.0	4,775	—	—	—	—
計	5,863.8	1,205,816	4,778.9	337,170	673.6	276,164	—	—	—	—

第七表ノ二　民有租有地　（町村別）　昭和七年一月一日現在

町村	池沼		山林		牧場		原野		雜種地		計	
	地積	賃貸價額	地積	賃貸價額	地積	賃貸價額	地積	賃貸價額	地積	賃貸價額	地積	賃貸價額
北諸県郡												
	町	円	町	円	町	円	町	円	町	円	町	円
都城	0.1	0	408.6	4,690	—	—	144.3	646	2.6	30	1,980.5	279,237
山田	1.1	16	503.0	3,992	—	—	253.2	804	0.7	9	2,315.0	194,039
高城	—	—	340.1	4,114	—	—	40.8	256	0.0	0	1,555.9	268,382
山之口	—	—	85.4	1,053	—	—	60.5	361	—	—	744.3	117,030
高崎	—	—	127.1	1,187	—	—	33.5	194	—	—	902.3	142,366
三股	—	—	116.1	960	—	—	45.0	258	—	—	591.4	109,801
沖水	—	—	250.5	2,104	—	—	83.2	495	—	—	1,682.6	217,753
山田	—	—	182.7	1,654	—	—	92.4	547	0.1	0	1,373.5	186,531
長田	—	—	89.2	1,196	—	—	12.0	99	—	—	834.3	136,839
有水	0.5	4	170.8	2,191	—	—	23.4	134	0.4	2	1,527.1	291,141
北方	1.9	19	446.8	5,160	—	—	191.7	706	0.1	6	1,473.3	161,996
庄内	—	—	269.3	2,894	—	—	112.4	447	1.1	7	642.8	48,410
計	3.6	39	2,989.6	31,255	—	—	1,092.4	4,947	5.0	54	15,523.0	2,153,525
東諸県郡												
国富	—	—	673.8	9,502	—	—	373.7	1,631	1.1	11	2,024.0	193,706
綾	2.2	9	302.7	4,675	—	—	112.9	500	0.2	1	1,421.4	181,944
高岡	—	—	13.0	176	—	—	3.1	14	4.4	3,492	130.5	60,789
穆佐	—	—	459.2	6,342	—	—	178.3	711	—	—	1,414.4	138,894
佐土原	—	—	914.6	8,619	—	—	444.8	1,492	0.9	13	1,709.8	42,244
上那珂	0.2	1	847.4	11,142	—	—	528.7	2,270	0.0	0	2,286.8	162,468
下那珂	0.1	0	549.9	7,448	—	—	375.6	1,554	0.0	0	1,493.5	89,621
西都	0.0	0	320.8	4,468	—	—	261.0	1,116	0.1	1	1,343.5	118,841
妻	0.0	0	560.9	7,117	—	—	336.0	1,363	0.6	9	1,843.8	154,235
高鍋	—	—	510.0	5,874	—	—	593.5	2,366	0.4	4	1,617.1	79,532
新富	—	—	1,307.2	11,885	—	—	879.2	3,506	—	—	3,219.2	157,127
佐土原	1.1	4	524.1	5,699	—	—	332.1	1,325	0.6	6	1,788.1	175,395
児湯	0.7	4	563.2	5,855	—	—	228.1	909	0.4	4	1,711.8	154,134
木城	1.7	7	683.6	7,146	—	—	737.9	2,882	0.1	1	2,172.7	122,573
川南	—	—	655.8	6,778	—	—	230.4	868	0.7	7	1,318.2	77,556
都農	—	—	649.3	6,802	16.0	128	204.3	771	0.1	1	1,208.2	46,600
計	6.0	25	9,535.5	109,528	16.0	128	5,819.6	23,278	9.6	3,550	26,703.0	1,955,659

民有租有地ノ二

町村名	田		畑		宅地		塩田		鑛泉地	
	地積	賃貸價額	地積	賃貸價額	地積	賃貸價額	地積	賃貸價額	地積	賃貸價額
北諸										
五十市	町 40.60	円 125,951	町 1,128.7	円 89,386	町 101.6	円 24,693	町 —	円 —	町 —	円 —
中郷	552.0	148,197	1,056.4	74,387	132.0	29,190	—	—	—	—
三股	842.8	249,842	1,188.0	99,463	157.6	38,275	—	—	—	—
山之口	528.0	147,575	501.5	40,634	72.1	17,012	—	—	—	—
高城	922.2	261,261	1,225.0	92,158	121.5	34,318	—	—	—	—
沖水	804.8	243,788	813.4	79,742	137.2	48,601	—	—	—	—
志和池	620.7	179,422	958.9	59,335	93.9	20,140	—	—	—	—
庄内	545.7	170,750	831.6	69,986	108.9	35,048	—	—	—	—
西嶽	373.7	100,075	632.4	22,462	52.8	8,422	—	—	—	—
山田	535.9	167,875	1,004.8	62,227	89.3	20,282	—	—	—	—
高崎	1,004.5	255,347	1,680.2	63,147	125.0	29,207	—	—	—	—
計	**7,136.3**	**2,050,083**	**11,020.9**	**752,927**	**1,191.9**	**305,188**	—	—	—	—
西諸										
小林	1,536.1	415,370	3,196.1	197,745	270.7	118,896	—	—	0.0	14
高原	859.0	214,774	1,277.0	56,794	114.0	31,380	—	—	0.0	36
野尻	448.6	89,062	1,391.7	53,298	92.9	17,410	—	—	—	—
須木	208.5	45,956	151.0	5,412	27.8	3,778	—	—	—	—
飯野	1,210.4	338,754	901.0	48,756	137.0	38,784	—	—	—	—
加久藤	638.7	191,275	333.0	22,825	76.7	23,397	—	—	—	—
真幸	728.2	187,435	473.4	27,946	78.5	21,760	—	—	—	—
計	**5,629.5**	**1,482,626**	**7,723.2**	**412,776**	**797.6**	**255,405**	—	—	**0.0**	**50**
東諸										
高岡	679.6	164,843	756.5	56,395	110.5	45,925	—	—	—	—
穂佐	280.2	71,315	154.8	15,159	32.9	8,254	—	—	0.2	22
倉岡	261.3	67,516	222.2	25,608	45.3	12,103	—	—	—	—
木脇	334.2	72,466	305.4	24,576	47.2	11,709	—	—	—	—
本庄	893.4	221,454	467.1	53,185	109.7	58,288	—	—	—	—
八代	609.9	120,358	894.6	49,895	76.5	12,359	—	—	—	—
綾	548.4	144,759	397.7	35,189	76.3	22,061	—	—	—	—
計	**3,627.0**	**862,711**	**3,198.3**	**260,007**	**498.4**	**171,699**	—	—	**0.2**	**22**
兒湯										
高鍋	314.8	77,221	464.2	40,043	86.9	56,905	—	—	—	—
上江	360.5	86,103	722.9	47,713	60.9	16,324	—	—	—	—
富田	709.5	147,498	612.9	34,238	75.6	22,583	0.1	25	—	—

地ノ二（續）

池沼		山林		牧場		原野		雜種地		計	
地積	賃貸價額	地積	賃貸價額	地積	賃貸價額	地積	賃貸價額	地積	賃貸價額	地積	賃貸價額
縣郡											
町 —	円 —	町 356.7	円 3,959	—	—	町 78.6	円 273	町 —	円 —	町 2,071.6	円 244,262
—	—	2,061.8	13,328	—	—	825.7	2,239	0.0	0	4,627.9	267,341
—	—	779.5	8,175	—	—	1,196.7	4,222	0.0	0	4,164.6	399,977
—	—	353.1	3,707	—	—	241.4	949	0.0	0	1,696.1	209,877
—	—	658.4	6,542	—	—	608.2	2,044	0.3	1	3,535.6	396,324
0.0	0	181.5	2,630	—	—	38.1	191	0.0	0	1,975.0	374,952
—	—	340.6	3,813	—	—	119.2	561	0.0	0	2,133.3	263,271
—	—	300.3	3,458	—	—	178.7	681	—	—	1,965.2	279,923
—	—	729.5	5,565	—	—	992.6	3,460	0.0	0	2,781.0	139,984
—	—	652.9	6,869	—	—	649.8	2,470	—	—	2,932.7	259,723
—	—	458.1	5,159	—	—	986.2	3,727	0.0	0	4,254.0	356,587
0.0	**0**	**6,872.4**	**63,205**	—	—	**5,915.2**	**20,817**	**0.3**	**1**	**32,137.0**	**3,192,221**
縣郡											
0.2	1	1,338.2	13,247	—	—	2,445.6	8,587	0.2	1	8,787.1	753,861
0.0	0	569.1	6,017	—	—	1,035.9	3,604	—	—	3,855.0	312,605
—	—	771.3	5,915	—	—	1,640.4	6,351	0.1	0	4,345.0	172,036
—	—	529.3	3,970	—	—	130.8	362	—	—	1,047.4	59,478
—	—	1,594.3	11,841	—	—	946.1	3,217	—	—	4,788.8	441,352
0.0	0	245.8	2,888	—	—	213.8	731	—	—	1,508.0	241,116
—	—	412.9	3,881	—	—	454.9	1,578	—	—	2,147.9	242,600
0.2	**1**	**5,460.9**	**47,759**	—	—	**6,867.5**	**24,430**	**0.3**	**1**	**26,479.2**	**2,223,048**
縣郡											
—	—	1,093.8	9,027	—	—	710.3	3,283	0.1	0	3,350.8	279,473
0.1	1	325.9	3,329	—	—	104.5	598	—	—	898.6	98,678
—	—	117.4	1,168	—	—	27.0	160	—	—	693.2	106,555
—	—	147.4	1,165	—	—	141.6	479	—	—	975.8	110,395
0.0	2	283.6	4,838	—	—	93.1	491	—	—	1,846.9	338,258
—	—	559.9	4,253	—	—	440.5	1,371	1.6	4	2,583.0	189,240
—	—	1,079.1	8,839	—	—	187.5	511	—	—	2,289.0	211,359
0.1	**3**	**3,607.1**	**32,619**	—	—	**1,704.5**	**6,893**	**1.7**	**4**	**12,637.3**	**1,333,958**
郡											
0.3	2	239.9	3,029	—	—	18.6	133	0.2	2	1,124.9	177,335
0.1	1	433.8	5,179	—	—	78.6	429	—	—	1,656.8	155,749
—	—	272.7	2,653	—	—	144.3	791	—	—	1,815.1	207,738

民有有租地ノ二（續）

町村名	田 地積	田 賃貸價額	畑 地積	畑 賃貸價額	宅地 地積	宅地 賃貸價額	塩田 地積	塩田 賃貸價額	鑛泉地 地積	鑛泉地 賃貸價額
	町	円	町	円	町	円	町	円		
新田	558.5	129,336	953.9	51,355	67.5	16,151	—	—	—	—
妻	640.4	157,377	511.3	52,527	99.7	49,409	—	—	—	—
都於郡	624.8	151,939	437.4	35,618	67.2	16,179	—	—	—	—
三財	615.3	148,565	568.0	47,360	70.3	15,618	—	—	—	—
三納	536.3	115,739	337.1	28,794	57.1	13,100	—	—	—	—
西米良	132.7	16,923	672.1	7,159	20.6	2,217	—	—	—	—
東米良	96.7	9,918	529.4	6,461	20.6	1,832	—	—	—	—
上穗北	457.2	106,986	378.3	36,068	68.3	20,444	—	—	—	—
木城	489.0	117,381	503.7	32,893	58.8	15,708	—	—	—	—
川南	867.1	179,574	1,845.6	81,497	98.5	17,935	—	—	—	—
都農	673.9	147,378	879.0	46,039	88.3	33,468	—	—	—	—
美々津	182.5	28,162	96.9	7,911	26.1	11,996	—	—	—	—
計	7,259.2	1,620,100	9,512.7	555,676	966.4	309,819	0.1	25	—	—
東臼杵郡										
延岡	829.7	211,708	400.1	63,288	179.5	198,794	—	—	—	—
伊形	210.4	43,928	268.5	29,251	39.3	14,048	—	—	—	—
門川	572.9	124,588	373.9	42,090	68.2	23,396	—	—	—	—
細島	6.2	843	18.3	922	13.2	18,146	—	—	—	—
富高	726.6	117,463	604.2	67,482	94.5	44,303	—	—	—	—
岩脇	255.9	42,201	163.3	14,280	27.9	7,500	—	—	—	—
東郷	621.4	119,226	444.0	41,804	66.4	18,754	—	—	—	—
南郷	402.5	86,961	242.7	21,736	38.3	9,549	—	—	—	—
西郷	342.5	73,030	840.6	40,761	51.7	12,280	—	—	—	—
北郷	307.1	68,140	253.6	19,540	37.4	9,155	—	—	—	—
北方	382.2	84,659	1,265.6	58,588	54.7	11,293	—	—	—	—
南方	539.3	139,044	327.1	41,664	58.5	15,599	—	—	—	—
東海	567.5	112,788	327.4	35,914	59.3	17,457	—	—	—	—
北川	272.1	61,739	391.7	37,863	50.7	11,226	—	—	—	—
南浦	82.9	14,896	106.2	7,856	13.9	3,305	—	—	—	—
北浦	176.5	30,860	284.9	31,516	35.7	8,763	—	—	—	—
計	6,295.7	1,332,074	6,312.1	554,555	889.2	423,568	—	—	—	—

池沼 地積	池沼 賃貸價額	山林 地積	山林 賃貸價額	牧場 地積	牧場 賃貸價額	原野 地積	原野 賃貸價額	雜種地 地積	雜種地 賃貸價額	計 地積	計 賃貸價額
町	円	町	円	町	円	町	円	町	円	町	円
1.0	4	317.6	3,113	15.3	84	103.8	383	—	—	2,017.6	200,426
0.3	2	224.6	2,489	—	—	68.7	292	0.2	2	1,545.2	262,098
0.0	0	383.3	4,301	—	—	243.2	1,136	0.3	1	1,756.2	209,174
—	—	704.8	5,071	—	—	184.8	901	0.2	2	2,143.4	217,517
—	—	188.5	1,948	—	—	75.8	371	1.3	13	1,196.1	159,965
—	—	2,655.8	10,215	—	—	107.0	214	0.1	0	3,588.3	36,728
—	—	1,969.0	7,217	—	—	80.3	160	0.0	0	2,696.0	25,588
—	—	206.9	2,287	—	—	157.7	363	—	—	1,268.4	166,148
0.4	2	230.7	2,500	—	—	100.2	462	—	—	1,382.8	168,946
1.8	10	833.6	9,895	—	—	199.0	667	—	—	3,845.6	289,578
0.0	0	540.6	5,800	—	—	474.6	1,838	1.8	18	2,658.2	234,541
—	—	81.7	892	—	—	64.8	228	0.0	0	452.0	49,189
3.9	21	9,283.5	66,589	15.3	84	2,101.4	8,368	4.1	38	29,146.6	2,560,720
0.8	38	336.6	3,453	—	—	457.0	1,646	1.9	35	2,205.6	478,962
0.1	5	574.8	4,701	—	—	815.6	2,942	4.0	93	1,912.7	94,968
0.1	6	941.9	8,115	—	—	771.1	2,865	6.6	48	2,734.7	201,108
0.0	0	16.2	135	—	—	13.5	47	—	—	67.4	20,093
0.5	33	786.5	6,432	—	—	779.2	3,060	0.2	3	2,991.7	238,776
0.0	1	573.5	4,753	—	—	305.2	1,059	2.5	46	1,328.3	69,840
0.1	7	2,064.9	15,537	—	—	858.4	3,252	0.8	4	4,056.0	198,584
—	—	1,195.2	7,853	—	—	366.5	1,296	0.5	2	2,245.7	127,397
0.1	5	1,558.0	10,638	—	—	939.6	2,991	—	—	3,732.5	139,705
0.0	1	1,097.9	8,195	—	—	207.8	862	—	—	1,903.8	105,893
0.2	10	1,939.4	13,985	—	—	377.4	1,317	0.1	0	4,019.6	169,852
0.4	16	1,588.4	13,423	—	—	665.5	2,449	2.7	19	3,181.9	212,214
1.5	20	2,068.7	17,430	—	—	135.1	536	2.6	39	3,162.1	184,184
0.7	7	4,822.0	40,151	—	—	1,763.8	6,644	1.1	7	7,302.1	157,637
0.1	2	1,163.4	8,964	—	—	422.1	1,475	2.4	54	1,791.0	36,552
0.0	2	1,981.4	12,770	—	—	1,057.3	3,700	1.4	36	3,537.2	87,647
4.6	153	22,708.8	176,535	—	—	9,935.1	36,141	26.8	386	46,172.3	2,523,412

民有租地ノ二（續）

町村名	田		畑		宅地		溜田		鑛泉地	
	地積	賃貸價額	地積	賃貸價額	地積	賃貸價額	地積	賃貸價額	地積	賃貸價額
							西			臼
	町	円	町	円	町	円				
高千穗	214.6	43,469	911.4	54,894	70.9	21,133	—	—	—	—
上野	153.7	40,376	320.6	30,440	32.4	8,062	—	—	—	—
岩戸	187.5	41,511	501.1	32,294	41.9	7,102	—	—	—	—
七折	111.7	24,249	1,288.5	42,678	42.3	8,930	—	—	—	—
岩井川	119.3	20,801	2,103.6	26,634	27.6	4,106	—	—	—	—
請塚	107.6	16,431	6,556.3	41,859	31.7	3,278	—	—	—	—
椎葉	260.4	27,823	3,873.9	28,631	68.6	5,310	—	—	—	—
鞍岡	215.3	46,043	189.8	9,907	17.2	2,989	—	—	—	—
三ケ所	162.0	33,300	818.7	43,362	37.9	5,617	—	—	—	—
田原	111.2	23,969	486.6	31,626	35.0	8,329	—	—	—	—
計	1,643.3	317,972	17,050.5	342,325	405.5	74,856	—	—	—	—

地ノ二（續）

池沼		山林		牧場		原野		雜種地		計	
地積	賃貸價額	地積	賃貸價額	地積	賃貸價額	地積	賃貸價額	地積	賃貸價額	地積	賃貸價額
杵		郡									
町	円	町	円			町	円	町	円	町	円
—	—	1,092.8	6,801	—	—	380.8	919	0.0	0	2,670.5	127,216
—	—	390.3	2,245	—	—	620.7	1,388	—	—	1,517.7	82,511
—	—	1,336.6	8,488	—	—	631.7	1,240	0.0	0	2,698.8	90,635
—	—	1,954.5	8,563	—	—	355.4	552	—	—	3,752.4	84,972
—	—	1,126.1	7,377	—	—	91.6	283	1.9	16	3,470.1	59,217
—	—	1,635.7	6,533	—	—	78.4	95	0.0	0	8,409.7	68,196
—	—	159.3	634	—	—	—	—	0.0	0	4,362.2	62,398
—	—	505.0	2,878	—	—	617.4	1,223	—	—	1,544.7	63,040
—	—	1,339.1	7,611	—	—	830.1	1,678	—	—	3,187.8	91,568
—	—	586.1	3,002	—	—	471.1	832	—	—	1,690.0	67,758
—	—	10,125.5	54,132	—	—	4,077.2	8,210	1.9	16	33,303.9	797,511

第八表　民有免租地

	學校敷地	府縣鄉村社招魂社地	墳墓地	火葬場敷地	用惡水路	溜池	堤塘	井溝	鐵道用地	道路	保安林	公園地	縣廳敷地
							全						
	町	町	町	町	町	町	町	町	町	町	町	町	町
昭和六年	481.8	16.8	313.0	0.6	59.5	542.5	200.9	3.9	62.6	185.3	2,789.7	2.9	1.5
昭和五年	476.6	16.4	313.0	0.4	58.7	542.4	216.1	3.9	62.2	174.7	2,781.8	2.9	1.5
昭和四年	384.4	16.8	312.9	0.3	57.3	532.0	216.6	3.9	56.2	169.2	2,792.9	2.9	1.5
昭和三年	381.9	16.8	312.7	0.3	53.3	541.9	214.7	3.9	54.6	156.8	2,794.3	2.9	1.5
昭和二年	288.9	16.8	312.8	0.3	51.0	541.6	215.3	3.9	54.3	142.6	2,775.6	2.9	1.5
							郡						
宮崎	27.9	0.2	34.6	0.0	1.4	240.8	12.7	0.0	41.4	18.2	132.0	—	—
南那珂	33.5	1.0	37.1	0.2	0.1	39.6	56.3	2.2	10.6	13.5	19.1	—	—
北諸縣	95.1	0.1	27.2	—	15.1	5.9	0.6	—	—	10.0	2,109.7	—	—
西諸縣	20.3	1.9	19.5	—	2.6	5.9	—	0.0	—	10.9	31.4	2.6	—
東諸縣	79.0	—	19.0	—	6.0	15.2	2.1	0.1	4.2	11.4	142.3	—	—
兒湯	130.5	11.3	50.6	0.1	11.0	92.6	7.6	0.6	—	36.8	51.6	—	—
東臼杵	37.5	2.4	58.8	—	1.5	39.1	119.9	0.9	—	17.9	274.6	—	—
西臼杵	15.6	0.2	53.2	0.2	14.5	0.6	—	—	—	44.9	26.9	—	0.3
宮崎市	24.7	0.6	8.2	0.1	0.0	102.8	1.7	0.1	6.4	17.0	2.1	—	1.2
都城市	17.7	—	4.8	—	7.3	—	—	—	—	4.7	—	0.3	0.0

租地

市役所敷地	町村役場敷地	警察官衙敷地	議事堂敷地	郵便電信電話用敷地	農事試驗場敷地	水產試驗場敷地	病院敷地	隔離病舍敷地	檢疫所敷地	其他	計
						管					
町	町	町	町	町	町	町	町	町	町	円	町
0.4	10.0	1.4	0.2	0.1	9.5	0.8	9.5	8.9	0.1	1,965.1	6,667.0
0.4	10.0	1.4	0.2	0.1	9.5	0.8	9.5	8.9	0.1	1,965.3	6,656.8
0.4	9.5	1.1	0.2	0.1	2.5	0.8	9.5	8.9	0.1	2,048.0	6,628.0
0.4	9.8	1.4	0.2	0.1	2.5	0.8	9.5	8.9	0.1	2,028.4	6,597.7
0.4	9.3	1.4	0.2	0.1	2.5	0.6	9.5	8.9	0.1	2,106.4	6,546.9
市			別		昭和七年一月一日現在						
—	2.2	—	—	—	0.9	0.8	2.0	0.3	0.0	2.7	518.1
—	1.3	0.2	—	—	—	—	—	1.9	—	0.2	216.8
—	1.3	0.1	—	—	—	—	1.1	0.8	—	—	2,267.0
—	0.9	0.1	—	—	—	—	—	1.4	—	384.9	481.5
—	0.6	—	—	—	—	—	0.6	—	—	271.6	552.1
—	1.2	0.1	—	—	7.0	—	—	3.3	—	173.3	577.6
—	1.9	0.1	—	0.1	—	—	1.3	0.2	0.1	19.6	575.9
—	0.6	0.1	—	—	—	—	—	0.8	—	1,100.7	1,258.6
0.3	—	0.7	0.2	—	1.6	—	4.1	0.2	—	9.8	181.8
0.1	—	0.0	—	—	—	—	0.4	—	—	2.3	37.6

第九表　年期地

	荒地		開墾地		新開地	造林地		其他		計	
	地積	賃貸價格	地積	賃貸價格	地積	地積	賃貸價格	地積	賃貸價格	地積	賃貸價格
						全管					
	町	円	町	円	町	町	円	町	円	町	円
昭和六年	664.5	—	573.5	4,164	54.2	1,394.3	—	212.9	21,271	2,899.4	25,435
昭和五年	831.3	167,871	507.8	2,739	53.4	1,394.5	11,097	314.4	15,824	3,101.4	197,531
昭和四年	940.4	191,419	652.6	3,504	15.7	1,394.4	11,097	222.9	15,365	3,226.0	221,385
昭和三年	700.2	130,522	598.0	4,055	12.9	1,394.9	11,102	223.2	15,624	2,929.2	161,303
昭和二年	691.4	130,256	734.5	4,889	16.2	1,600.1	13,351	298.9	21,408	3,341.1	169,904
				郡	市		別	昭和七年一月一日現在			
宮崎	60.4	—	73.2	493	—	—	—	3.6	21	137.2	514
南那珂	106.2	—	106.4	623	50.2	114.9	—	—	—	377.7	623
北諸縣	77.7	—	47.7	462	—	132.6	—	209.2	21,246	467.2	21,708
西諸縣	59.4	—	47.2	286	—	72.7	—	—	—	179.3	286
東諸縣	80.0	—	61.3	465	—	671.0	—	—	—	812.3	465
兒湯	161.5	—	88.1	832	—	120.8	—	0.1	4	370.5	836
東臼杵	116.1	—	83.6	640	4.0	282.3	—	—	—	486.0	640
西臼杵	0.1	—	58.4	238	—	—	—	—	—	58.5	238
宮崎市	0.8	—	6.8	115	—	—	—	—	—	7.6	115
都城市	2.3	—	0.8	10	—	—	—	—	—	3.1	10

賃貸價格欄ノ昭和五年以前ハ地價ナリ

第一〇表　民有地賃貸價格ノ最高及最低　昭和七年一月一日現在

稅務署名	田 最高 場所	田 最高 一反當賃貸價格	田 最低 場所	田 最低 一反當賃貸價格	畑 最高 場所	畑 最高 一反當賃貸價格	畑 最低 場所	畑 最低 一反當賃貸價格
		円		円		円		円
宮崎	宮崎郡生目村大字生目字前田	39.00	宮崎郡廣瀨村大字下那珂字明神山	6.00	宮崎郡生目村大字富吉字上川久保	24.00	東諸縣郡高岡町大字內山字前田	1.40
飫肥	南那珂郡飫肥町大字吉野方字河原町	33.00	南那珂郡大東村大字大平字堂面	6.00	南那珂郡飫肥町大字今町字廣木田	20.00	南那珂郡市木村字藥島	1.40
都城	都城市中町	48.00	西諸縣郡須木村字永迫	6.00	都城市上町	24.00	北諸縣郡西岳村字東原	1.40
高鍋	兒湯郡都於郡村大字鹿野田字島崎	33.00	兒湯郡四米瓦村大字村所字中之藪	6.00	兒湯郡都於郡村大字鹿野田字向藤	19.96	兒湯郡四米瓦村大字村所字蟾	0.77
延岡	東臼杵郡南方村大字大貫字御道具小路	42.00	東臼杵郡延岡町大字方財字助兵衛島	6.00	東臼杵郡南方村大字大貫字御道具小路	24.00	東臼杵郡西郷村大字山三ヶ字直管久保	1.80
高千穗	西臼杵郡高千穗町大字三田井字宮ノ前	36.00	西臼杵郡椎葉村大字大河內字大桑木	6.00	西臼杵郡高千穗町大字三田井字尾迫原	18.00	西臼杵郡椎葉村大字大河內字吐ノ野	0.40

稅務署名	宅地 最高 場所	宅地 最高 一反當賃貸價格	宅地 最低 場所	宅地 最低 一反當賃貸價格	鹽田 最高 場所	鹽田 最高 一反當賃貸價格	鹽田 最低 場所	鹽田 最低 一反當賃貸價格
		円		円		円		円
宮崎	宮崎市橋通リ一丁目	2,100.00	東諸縣郡八代村大字八代南俣字林王	15.00	宮崎郡廣瀨村大字下田島字出口	5.40	宮崎郡廣瀨村大字下田島字出口	5.40
飫肥	南那珂郡油津町字油津	900.00	南那珂郡酒谷村字名尾	6.00	—	—	—	—
都城	都城市上町	1,350.00	西諸縣郡須木村字夏木	6.00	—	—	—	—
高鍋	兒湯郡高鍋町大字高鍋町字町	480.00	兒湯郡四米瓦村大字村所字中之藪	6.00	兒湯郡富田村大字下富田字二ッ立浦	18.00	兒湯郡富田村大字下富田字二ッ立浦	18.00
延岡	東臼杵郡延岡町大字元町字元町	1,080.00	東臼杵郡西郷村大字山三ヶ字直管久保	60.00	—	—	—	—
高千穗	西臼杵郡高千穗町大字三田井字尾迫原	360.00	西臼杵郡椎葉村大字大河內字中山	0.02	—	—	—	—

民有地賃貸價格ノ最高及最低（續）

稅務署名	鑛泉地 最高 場所	鑛泉地 最高 一筆當賃貸價格	鑛泉地 最低 場所	鑛泉地 最低 一筆當賃貸價格	池沼 最高 場所	池沼 最高 一反當賃貸價格	池沼 最低 場所	池沼 最低 一反當賃貸價格
		円		円		円		円
宮崎	東諸縣郡穗佐村大字小山田字湯ノ谷	12.00	東諸縣郡穗佐村大字小山田字湯ノ谷	2.00	宮崎郡赤江町大字田吉字赤江	8.00	東諸縣郡穗佐村大字小山田字天正司	0.80
飫肥	—	—	—	—	南那珂郡吾田村大字隈谷字峯之原	0.71	南那珂郡吾田村大字隈谷字沙東	0.40
都城	西諸縣郡眞幸村大字浦字下水流	82.50	西諸縣郡眞幸村大字吕明寺字山神原	9.63	都城市蔓城町	9.00	西諸縣郡小林町大字眞方字向江田	0.50
高鍋	—	—	—	—	兒湯郡上江村大字上江字老瀨川原	0.80	兒湯郡新田村大字新田字三財原	0.35
延岡	—	—	—	—	東臼杵郡南方村大字大貫字西ノ圖	5.33	東臼杵郡北川村大字長井字宮原	4.80
高千穗	—	—	—	—	—	—	—	—

稅務署名	山林 最高 場所	山林 最高 一反當賃貸價格	山林 最低 場所	山林 最低 一反當賃貸價格	牧場 最高 場所	牧場 最高 一反當賃貸價格	牧場 最低 場所	牧場 最低 一反當賃貸價格
		円		円		円		円
宮崎	宮崎市和知川原町	6.00	東諸縣郡八代村大字深年字神前	0.40	—	—	—	—
飫肥	南那珂郡北鄉村大字北河內字上舞野	2.00	南那珂郡市木村字藥島	0.40	南那珂郡都井村大字大納字四平	0.80	南那珂郡都井村大字大納字御崎	0.80
都城	北諸縣郡高崎村大字大牟田字新田	3.00	北諸縣郡西岳村字片添	0.33	—	—	—	—
高鍋	兒湯郡都農町大字川北字境ヶ谷	1.80	兒湯郡四米瓦村大字板谷字吉村	0.35	兒湯郡新田村大字新田字貳斗蒔	0.55	兒湯郡新田村大字新田字貳斗蒔	0.55
延岡	東臼杵郡富高町大字塩見字久保	1.40	東臼杵郡西郷村大字山三ヶ字長崎	0.35	—	—	—	—
高千穗	西臼杵郡高千穗町大字三田井字尾迫原	1.40	西臼杵郡田原村大字五ヶ所字原山	0.35	—	—	—	—

稅務署名	原野 最高 場所	原野 最高 一反當賃貸價格	原野 最低 場所	原野 最低 一反當賃貸價格	雜種地 最高 場所	雜種地 最高 一反當賃貸價格	雜種地 最低 場所	雜種地 最低 一反當賃貸價格
		円		円		円		円
宮崎	宮崎市清水町	3.94	東諸縣郡綾村大字北俣字中迫	0.30	宮崎市大島町字原ノ島	30.00	宮崎郡住吉村大字廣原字野田	0.34
飫肥	南那珂郡都井村大字大納字四平	0.80	南那珂郡市木村字磯平	0.20	南那珂郡油津町字見法寺	120.00	南那珂郡南鄉村大字脇本字鉾之元	0.20
都城	北諸縣郡高城村大字高城	1.64	西諸縣郡須木村字中野	0.20	北諸縣郡志和池村大字下水流字元牟田	3.00	北諸縣郡高城村大字有水字すがテキ	0.35
高鍋	兒湯郡高鍋町大字蚊口浦字新中町四浦	0.75	兒湯郡木城村大字石河內字地藏ノ上	0.19	兒湯郡都農町大字川北字福原尾濱田	1.00	兒湯郡四米瓦村大字板谷字無田野	0.17
延岡	東臼杵郡延岡町大字船倉字船倉	0.77	東臼杵郡西郷村大字山三ヶ字長崎	0.20	東臼杵郡伊形村大字櫛津字土々呂	2.72	東臼杵郡南鄉村大字中渡川字寺ノ前	0.20
高千穗	西臼杵郡高千穗町大字三田井字尾迫原	0.60	西臼杵郡田原村大字五ヶ所字原山	0.12	西臼杵郡岩井川村大字岩井川字十二町	0.75	西臼杵郡諸塚村大字七ツ山字鉾先	0.20

第二　氣　象

（宮崎氣象）

平均温度		17.3度
平均濕度		77%
降水總量		2,613.6粍
最強風速		14.9米
平均風速		2.4
天氣日數	快晴	55
	曇天	151
	不照	56
	降水	157
	暴風	14

第一一表　宮崎地方測候所

位置	経緯度 東経	経緯度 北緯	海面上ノ高	開始年月日	主要器械ノ位置 晴雨計（海面上）	寒暖計（地上）	雨量計（地上）	風力計（地上）
宮崎市 黒迫町	度 131.26	度 31.55	米 6.8	明治年月日 16. 1. 1	米 8.4	米 1.2	粍 20	米 13.1

第一二表　管内氣象觀測所　昭和六年十二月三十一日現在

觀測所	所在地	経緯度 東経	経緯度 北緯	海抜（概數）	觀測開始年月
×郡元	南那珂郡福島町役場	度 131.14	度 31.28	米 10.0	明治 年 月 28. 8
星倉	南那珂郡飫肥農學校	131.23	31.37	20.0	27. 7
×北河内	南那珂郡第二北郷尋常小學校	131.21	31.42	80.0	大正 4. 3
×田野	宮崎郡田野村役場	131.18	31.50	130.0	明治 28. 8
宮崎	宮崎地方測候所	131.26	31.55	6.8	16. 1
高岡	東諸縣郡高岡尋常高等小學校	131.18	32.03	19.3	27. 7
上江	兒湯郡高鍋農學校	131.30	32.07	11.3	27. 7
×高城	兒湯郡木城村役場	131.28	32.10	10.0	大正 4. 4
×山陰	東臼杵郡東郷村役場	131.32	32.23	40.0	4. 3
×細島	東臼杵郡細島尋常高等小學校	131.40	32.25	3.0	明治 28. 8
延岡	東臼杵郡延岡尋常高等小學校	131.40	32.35	5.8	27. 7
×川内名	東臼杵郡北川村役場	131.42	32.41	16.0	大正 8.12
都城	北諸縣郡都城農學校	131.04	31.43	154.0	明治 27. 7
×西畷	北諸縣郡西畷尋常高等小學校	130.57	31.48	250.0	正 12. 4
×高原	西諸縣郡高原村役場	131.01	31.56	180.0	明治 44. 4
小林	西諸縣郡小林町役場	130.58	31.59	205.6	27. 7
×加久藤	西諸縣郡加久藤村役場	131.49	32.03	230.0	28. 8
×須木	西諸縣郡須木村役場	131.04	32.04	380.0	18. 8
×寒川	兒湯郡第二三財尋常高等小學校	131.17	32.10	450.0	大正 12. 4
×村所	兒湯郡西米良村役場	131.09	32.14	230.0	明治 28. 1
×中之又	兒湯郡中之又尋常小學校	131.21	32.18	400.0	大正 12. 4
×尾八重	兒湯郡東米良村役場	131.19	32.15	540.0	4. 3
神門	東臼杵郡南郷村役場	131.20	32.23	250.0	明治 27. 7
×田代	東臼杵郡西郷村役場	131.25	32.26	140.0	28. 8
下福良	西臼杵郡椎葉村役場	131.09	32.28	380.0	28. 1
×北方	東臼杵郡北方村役場	131.32	32.34	60.0	大正 4. 3
×祝子川	東臼杵郡祝子川尋常小學校	131.34	32.44	400.0	12. 4
×宮水	西臼杵郡宮水尋常高等小學校	131.23	32.39	250.0	4. 3
×家代	西臼杵郡家代尋常高等小學校	131.21	32.31	410.0	12. 4
×三ヶ所	西臼杵郡三ヶ所村役場	131.12	32.41	520.0	明治 28. 8
×七ツ山	西臼杵郡七ツ山尋常高等小學校	131.17	32.34	500.0	大正 12. 4
三田井	西臼杵郡高千穂農學校	131.18	32.43	330.0	治 27. 7
×仲組	西臼杵郡仲組尋常小學校	131.25	32.44	380.0	大正 12. 4
×尾前	西臼杵郡尾向尋常小學校	131.03	32.30	600.0	12. 4

×印ハ本縣第二種氣象觀測所（雨量並ニ氣溫ノ觀測）ナリ　×印無ハ第一種氣象觀測所ニシテ第一種氣象觀測ノミヲナス

第三表 宮崎氣象 昭和六年

	一月	二月	三月	四月	五月	六月	七月	八月	九月	十月	十一月	十二月	全年
氣壓（粍）													
平均	764.8	764.2	763.6	761.4	760.0	756.1	756.4	758.0	759.4	763.6	765.1	766.7	761.6
平年	765.9	764.9	763.8	761.8	759.3	756.8	757.1	756.6	758.8	762.5	765.2	766.1	761.5
最高	773.3	772.2	773.1	769.3	770.7	759.7	762.1	763.2	765.8	769.6	770.5	773.1	773.3
同上日	12	12	2	9	5	6	31	2	15	31	2	6	12I
最低	755.2	751.8	750.6	752.5	744.2	743.2	749.9	751.6	748.2	741.5	757.1	756.5	741.5
同上日	9	5	23	17	15	12	12	23	26	13	24	12	13I
氣溫（攝氏）（一）ハ氷點以下													
午前二時	6.0	6.5	8.4	12.5	15.4	19.4	24.3	25.6	22.6	14.9	12.1	6.7	14.5
六時	5.6	5.8	7.3	11.5	14.5	18.9	24.0	24.8	21.8	14.0	11.4	6.1	13.8
十時	9.8	9.4	13.7	17.2	21.2	24.4	27.6	29.6	27.4	20.9	17.2	11.7	19.2
午後二時	13.2	12.5	16.1	18.9	22.4	25.6	28.1	30.2	28.4	23.0	20.4	15.2	21.2
六時	10.4	10.3	14.4	17.3	20.5	24.2	27.2	28.4	26.1	19.9	17.0	11.4	18.9
十時	7.5	7.6	10.6	14.3	17.2	20.9	25.0	26.3	23.7	16.4	13.7	8.2	16.0
平均	8.8	8.7	11.8	15.3	18.5	22.2	26.0	27.5	25.0	18.2	15.3	9.9	17.3
平年	6.9	7.4	10.9	15.7	19.0	22.5	26.0	26.6	23.9	18.5	13.3	8.5	16.6
平均最高	14.2	13.4	17.2	20.3	23.4	26.7	29.9	31.2	29.3	23.6	20.9	16.1	22.2
平年	12.5	12.8	15.9	20.4	23.6	26.3	30.1	30.8	28.0	23.5	19.1	14.6	21.5
平均最低	3.8	4.6	6.2	10.4	13.6	18.1	23.0	24.4	21.3	13.4	10.3	4.6	12.8
平年	1.5	2.2	5.7	10.6	14.3	18.8	22.5	22.9	20.0	13.7	7.9	3.0	11.9
較差	10.5	8.8	11.0	9.8	9.8	8.6	6.8	6.8	8.0	10.3	10.6	11.5	9.4
平年	11.0	10.6	10.2	9.8	9.3	7.5	7.6	7.9	8.0	9.8	11.2	11.6	9.6
高極	23.6	23.0	23.7	29.0	29.2	33.2	36.2	34.0	34.0	28.5	27.3	22.1	36.2
同上日	5	5	23	29	27	29	30	27	11	5	14	7 10	30VII
低極	(-) 3.3	(-) 1.4	(-) 2.6	0.8	7.4	11.7	19.8	21.8	13.7	4.3	4.1	(-) 4.1	(-) 4.1
同上日	11	9	1 2	9	3	5 6	25	29	30	30	19 20	1 4	1 4XII
較差	26.9	24.4	26.3	28.2	21.8	21.5	16.4	12.2	20.3	24.2	23.2	26.2	40.3
一日中最大較差	16.8	13.2	17.8	17.1	17.1	15.0	13.3	9.9	11.3	17.0	17.1	18.0	18.0

宮崎氣象（續）

	一月	二月	三月	四月	五月	六月	七月	八月	九月	十月	十一月	十二月	全年
氣溫ノ類別日數													
最低〇度以下	9	2	2	—	—	—	—	—	—	—	—	5	18
平均〇度以下	1	—	—	—	—	—	—	—	—	—	—	—	1
最低25度以上	—	—	—	—	—	—	4	13	—	—	—	—	17
平均25度以上	—	—	—	—	—	5	21	30	16	—	—	—	72
最高25度以上	—	—	—	4	7	25	27	31	28	13	2	—	137
平均30度以上	—	—	—	—	—	—	—	—	—	—	—	—	—
最高30度以上	—	—	—	—	—	5	18	27	14	—	—	—	64
最高35度以上	—	—	—	—	—	—	1	—	—	—	—	—	1
濕度%													
平均	73	76	70	72	76	80	84	85	82	78	78	74	77
平年	72	72	75	79	80	84	84	84	84	81	79	74	79
最少	37	28	26	25	37	32	53	58	52	38	40	35	25
同上日	20	28	12	6	27	13	8	29	28	28	7	25	6 IV
降水量耗													
午前二時	10.7	21.9	34.9	33.9	26.2	29.0	48.3	36.9	66.1	58.0	34.2	14.3	414.4
六時	18.6	24.6	29.6	19.9	18.6	57.7	86.3	74.6	146.1	99.8	32.8	6.4	615.0
十時	7.5	22.4	19.3	20.7	32.2	76.8	108.5	18.5	45.9	26.4	14.9	1.7	394.8
午後二時	2.9	15.2	15.6	33.7	34.9	56.4	120.5	26.8	20.0	13.5	20.4	1.8	361.7
六時	3.6	45.1	33.4	32.6	90.7	79.9	68.0	27.5	28.5	17.2	14.8	5.2	446.5
十時	6.5	22.7	38.3	48.9	29.0	75.5	42.9	34.1	22.2	30.2	19.8	11.1	381.2
總量	49.8	151.9	171.1	189.7	231.6	375.3	474.5	218.4	328.8	245.1	136.9	40.5	2,613.6
平年	72.8	105.4	186.4	236.2	354.7	387.6	287.9	276.0	345.3	234.5	127.8	72.4	2,687.0
二十四時間最多	13.8	30.4	37.3	31.7	85.3	83.5	147.2	49.0	163.2	154.3	38.1	9.3	163.2
同上日	23	2	17	21	11	11	3	17	25	13	14	9	25 IX
四時間最多	8.4	24.8	19.2	16.4	51.2	38.3	60.0	15.8	111.4	80.6	24.1	8.0	111.4
同上日	23	2	4	28	15	11	3	9 17	25	13	14	28	25 IX
雲量（0—10）													
平均	5.5	7.5	5.9	6.3	6.6	7.9	7.9	6.8	6.6	4.9	4.8	4.7	6.3
平年	4.2	5.0	5.9	6.6	6.8	7.8	6.3	5.7	6.6	5.9	4.6	3.7	5.8

宮崎氣象（續）

	一月	二月	三月	四月	五月	六月	七月	八月	九月	十月	十一月	十二月	全年
日照時數（時）													
總計	162.3	119.3	185.5	161.2	213.1	152.5	144.5	231.1	187.0	189.2	164.3	180.8	2,091.0
平年	177.4	156.6	167.9	155.8	165.4	124.0	193.9	212.6	160.0	163.3	164.0	177.0	2,018.9
可照時數ニ對スル%	51	39	50	42	50	36	33	56	51	54	52	58	47
平年	55	50	45	40	39	29	45	52	44	46	52	57	46
風速（米/秒）													
平均	2.2	1.9	2.6	2.8	2.5	2.3	2.7	3.0	2.4	2.1	2.0	2.2	2.4
平年	2.5	2.6	2.5	2.4	2.3	2.2	2.3	2.4	2.1	1.9	2.1	2.4	2.3
二十四時間平均速度	2.2	2.0	2.6	2.8	2.4	2.3	2.8	3.0	2.3	2.2	2.0	2.1	2.4
平年	2.6	2.7	2.6	2.4	2.4	2.2	2.4	2.4	2.1	1.9	2.1	2.5	2.4
最大 速度	10.8	10.5	10.4	12.5	12.8	8.8	9.3	10.0	11.5	14.9	9.7	10.5	14.9
最大 方向	北西	西北西	西	西北西	南南東	西北西	西南西	東	北東	北	西	西	北
最大 日	10	24	23	7	15	24	6	17	25	13	6	28	13

觀測回數ニ對スル方向別平均風速度（米/秒）

	一月	二月	三月	四月	五月	六月	七月	八月	九月	十月	十一月	十二月	全年
北	0.9	1.7	2.0	1.6	0.9	1.5	1.1	1.4	4.0	2.0	2.4	1.4	1.8
北北東	3.1	3.2	3.0	2.3	3.5	2.9	2.8	2.5	4.0	4.1	3.1	1.8	3.3
北東	2.4	1.6	2.3	3.5	3.7	2.4	3.0	4.0	2.4	3.6	3.4	1.6	3.0
東北東	1.4	2.3	2.1	1.4	2.9	3.4	2.5	3.2	2.3	1.4	1.4	0.8	2.5
東	2.0	1.8	3.6	2.5	3.2	2.5	2.8	3.7	2.3	2.4	3.1	1.8	2.9
東南東	2.3	2.3	4.4	2.7	3.2	2.9	2.1	4.9	3.5	2.7	2.5	2.1	3.4
南東	2.7	—	3.4	3.7	3.3	2.8	2.0	4.2	4.0	1.8	1.8	2.2	3.3
南南東	3.4	2.8	1.3	1.1	5.1	4.1	1.5	4.2	3.5	1.6	3.1	—	3.5
南	2.5	0.6	2.8	2.6	2.4	2.5	1.5	2.1	4.6	2.4	—	2.5	2.6
南南西	0.5	—	1.8	—	—	1.4	1.5	1.4	2.5	—	1.4	—	1.7
南西	1.4	1.1	2.0	1.8	2.4	2.2	4.0	5.3	2.6	—	2.5	1.5	2.7
西南西	2.6	2.0	3.3	4.9	4.0	3.0	4.5	1.2	4.0	2.6	2.3	2.6	3.5
西	3.2	3.5	4.1	3.5	2.7	2.8	2.9	2.9	2.3	2.0	3.1	4.1	3.2
西北西	2.6	2.0	2.6	4.7	2.2	1.4	2.3	1.2	1.3	1.9	1.7	2.1	2.2
北西	1.9	1.1	1.5	1.3	1.1	1.1	0.8	1.0	1.1	1.7	1.3	1.7	1.4
北北西	1.3	1.1	1.9	1.2	1.2	1.1	1.2	1.3	0.9	1.7	1.1	1.2	1.3

宮崎氣象（續）

	一月	二月	三月	四月	五月	六月	七月	八月	九月	十月	十一月	十二月	全年
方向別最強風速度（米/秒）													
北	1.8	3.9	4.7	3.2	4.1	3.0	3.7	2.7	7.1	14.9	4.2	2.3	14.9
北北東	5.3	6.8	9.4	5.0	6.3	5.3	4.4	4.0	11.0	13.6	7.2	4.0	13.0
北東	4.2	6.5	6.0	5.7	6.5	5.0	5.3	7.4	11.5	7.2	6.2	2.7	11.5
東北東	3.2	4.6	6.0	5.1	5.6	5.4	5.6	6.4	4.7	4.0	5.2	3.0	6.4
東	3.3	4.1	6.1	5.2	6.4	7.3	6.5	10.0	6.8	4.4	3.7	3.6	10.0
東南東	2.9	4.4	9.6	5.1	6.2	6.7	4.7	8.9	4.5	3.5	3.2	3.0	9.6
南東	4.5	2.9	5.5	6.4	10.4	6.5	4.0	9.9	5.8	4.9	3.9	3.4	10.4
南南東	3.4	4.0	5.5	5.5	12.8	6.5	3.5	6.9	5.9	3.5	4.1	—	12.8
南	4.5	3.4	4.4	6.3	4.6	5.1	4.2	3.6	6.6	2.4	2.1	7.6	7.6
南南西	1.9	1.2	3.3	5.6	2.5	2.2	2.4	5.3	6.7	2.1	3.9	4.7	6.7
南西	2.6	6.5	10.1	5.6	6.2	4.7	8.6	5.3	10.3	1.6	5.9	3.1	10.3
西南西	5.9	7.1	8.2	10.2	9.7	7.2	9.3	5.4	9.7	6.7	5.7	6.4	10.2
西	7.9	9.1	10.4	10.6	7.8	7.7	6.3	4.1	7.7	5.9	9.6	10.5	10.6
西北西	8.8	10.5	8.9	12.5	9.0	8.8	4.0	3.6	5.8	8.3	7.3	8.1	12.5
北西	10.8	3.5	7.3	4.1	3.8	2.8	8.6	2.7	3.0	7.4	2.7	6.3	10.8
北北西	2.7	2.7	4.6	2.5	2.2	2.6	2.8	2.5	2.0	9.8	2.7	2.9	9.8

風方向觀測回數

	一月	二月	三月	四月	五月	六月	七月	八月	九月	十月	十一月	十二月	全年
北	2	5	9	10	5	8	5	8	4	13	13	4	86
北北東	3	8	10	7	8	9	6	6	14	17	11	3	102
北東	7	4	6	7	12	7	5	12	25	17	10	4	116
東北東	2	4	6	5	9	6	6	18	7	5	2	2	72
東	8	2	13	11	11	19	7	27	14	9	6	4	131
東南東	3	4	9	7	16	9	8	26	3	4	1	6	96
南東	1	—	8	11	13	15	6	19	9	2	3	1	88
南南東	1	3	2	1	7	6	4	9	4	1	1	—	39
南	1	1	3	6	3	4	8	3	8	1	—	2	40
南南西	1	—	3	—	—	2	3	1	4	—	1	—	15
南西	4	3	3	7	6	6	17	1	6	—	6	5	64
西南西	16	12	11	16	13	19	49	5	9	7	11	12	180
西	46	32	24	24	14	19	21	5	16	20	23	33	277
西北西	27	33	30	23	20	20	8	14	12	17	22	40	266
北西	34	15	31	25	33	15	6	14	35	48	45	54	355
北北西	17	19	11	9	5	5	4	6	5	12	17	15	125
靜穩	13	23	7	11	11	11	23	12	5	13	8	1	138

宮崎氣象（續）

	一月	二月	三月	四月	五月	六月	七月	八月	九月	十月	十一月	十二月	全年
天氣日數													
降水(0.1粍以上)	13	17	12	13	12	18	21	17	10	7	8	9	157
平年	9	10	14	15	14	18	16	15	17	13	9	8	158
雪	1	—	—	—	—	—	—	—	—	—	—	—	1
平年	0	0	0	—	—	—	—	—	—	—	—	0	1
霰	—	—	—	—	—	—	—	—	—	—	—	—	—
平年	0	0	—	—	—	—	—	—	—	—	0	0	0
雹	—	—	1	—	—	—	—	—	—	—	—	—	1
平年	—	—	—	0	0	—	—	—	—	—	—	—	0
電雷	—	1	2	5	—	2	9	2	2	—	—	—	23
平年	0	0	1	1	1	2	4	4	2	1	0	0	16
霧	—	1	—	—	—	—	1	—	—	—	1	—	3
平年	0	0	0	0	1	1	1	1	1	0	0	0	6
快晴	6	1	5	4	2	1	1	2	3	8	10	12	55
平年	11	7	6	4	4	1	4	4	3	6	9	13	72
曇天	10	16	11	14	13	20	18	11	11	10	7	10	151
平年	6	8	12	14	15	19	13	9	13	12	7	5	134
不照	5	7	6	6	5	7	6	1	3	4	5	1	56
平年	4	5	7	8	8	10	5	3	5	6	5	4	69
暴風	1	2	2	3	1	—	—	1	2	1	—	1	14
平年	3	2	3	2	2	1	1	2	1	1	1	1	19
霜	8	4	4	1	—	—	—	—	—	—	—	9	26
平年	12	8	4	0	0	—	—	—	—	0	3	12	39
結氷	12	4	4	1	—	—	—	—	—	—	—	7	28
平年	13	9	2	0	—	—	—	—	—	—	1	9	34
地震回數													
有感	1	1	—	—	—	—	1	—	1	—	16	4	24
平年	1	0	1	0	1	1	0	0	0	1	1	1	7
無感	27	17	26	22	20	18	15	24	28	41	137	47	422
平年	25	26	29	21	32	29	22	28	23	28	19	28	310

第一四表　管内最高最低氣溫ノ平均　昭和六年

地名	一月	二月	三月	四月	五月	六月	七月	八月	九月	十月	十一月	十二月	全年
星倉	9.7	9.6	12.4	15.4	18.5	21.8	26.3	27.0	25.3	18.8	15.8	10.8	17.6
平年	8.2	8.5	11.8	16.1	19.1	22.9	26.6	27.2	24.6	19.5	14.7	10.0	17.4
宮崎	9.0	9.0	11.7	15.3	18.5	22.4	26.4	27.8	25.3	18.5	15.6	10.3	17.5
平年	7.1	7.6	10.7	15.3	18.9	22.6	26.2	26.8	23.9	18.6	13.5	8.9	16.7
高岡	9.1	9.1	11.6	15.2	18.7	22.5	26.1	27.3	25.4	18.3	15.6	10.8	17.5
平年	7.2	7.8	11.0	15.6	19.2	22.8	26.5	27.1	24.4	18.7	13.9	8.8	16.9
上江	9.1	9.3	11.8	15.2	18.1	22.2	26.0	27.7	25.2	18.5	15.7	10.6	17.4
平年	6.9	7.3	10.8	15.2	18.7	22.3	25.9	26.6	24.1	18.6	13.7	8.7	16.6
延岡	7.9	8.0	11.5	15.0	18.5	22.5	25.4	27.9	25.3	18.6	15.7	10.1	17.2
平年	6.6	7.0	10.3	15.0	18.6	22.1	25.7	26.7	24.0	18.5	13.4	8.4	16.4
都城	7.1	6.9	10.5	14.3	17.8	21.0	25.4	27.0	24.2	16.7	14.0	8.6	16.1
平年	5.6	6.2	9.9	14.9	18.5	22.2	25.7	26.6	23.9	17.9	12.4	7.1	15.9
小林	8.3	8.1	10.6	14.6	18.4	21.9	25.5	27.1	24.5	17.3	14.3	8.8	16.6
平年	5.9	6.2	9.8	14.7	18.2	21.8	25.3	26.0	23.2	17.8	12.3	7.6	15.7
神門	7.0	7.2	10.1	14.3	17.4	21.4	25.3	26.3	24.1	17.1	14.3	8.2	16.1
平年	5.3	5.7	9.8	14.7	18.3	21.9	25.3	25.8	22.8	17.6	12.4	6.6	15.5
三田井	6.0	6.6	9.5	13.1	16.3	20.3	24.3	25.5	23.2	17.1	12.9	6.9	15.1
平年	4.5	4.8	8.7	13.8	17.3	21.1	24.7	25.3	22.4	16.4	11.1	6.2	14.7
下福眞	6.5	6.5	9.2	13.0	16.5	19.9	23.7	25.0	22.7	15.5	10.9	5.9	14.6
平年	4.5	5.9	9.2	13.9	17.5	20.5	25.1	25.4	21.9	16.0	11.0	7.3	14.8

第一五表　管内平均最高氣溫　昭和六年

地名	一月	二月	三月	四月	五月	六月	七月	八月	九月	十月	十一月	十二月	全年
星倉	16.0	14.5	18.7	21.0	24.3	27.0	30.4	31.2	30.1	24.7	21.5	16.6	23.0
平年	14.2	14.2	17.3	21.6	24.6	27.3	31.0	31.9	29.4	25.1	20.8	16.3	22.8
宮崎	14.2	13.4	17.2	20.3	23.4	26.7	29.9	31.2	29.3	23.6	20.9	16.1	22.2
平年	12.6	12.8	15.8	20.2	23.5	26.2	29.8	30.6	28.0	23.5	19.0	14.6	21.4
高岡	14.7	13.9	17.7	20.4	23.9	27.2	29.3	30.7	29.8	23.6	21.1	16.1	22.4
平年	13.4	13.9	17.2	21.6	25.0	27.6	31.1	32.0	29.5	24.4	19.9	15.0	22.6
上江	14.8	14.1	18.2	20.6	23.5	26.9	29.7	31.5	29.8	24.0	21.3	16.5	22.6
平年	12.8	12.8	16.6	20.8	23.8	26.6	29.9	30.8	28.6	23.7	19.2	14.6	21.7
延岡	13.2	12.7	17.7	20.6	24.4	27.7	29.2	32.1	30.2	24.1	21.6	16.0	22.5
平年	13.0	13.2	16.5	21.2	24.3	26.9	30.4	31.8	29.1	24.4	19.5	14.8	22.1

管内平均最高氣溫 (續)

地名	一月	二月	三月	四月	五月	六月	七月	八月	九月	十月	十一月	十二月	全年
	度	度	度	度	度	度	度	度	度	度	度	度	度
都城	13.2	12.4	17.1	19.8	23.6	25.7	28.7	31.2	28.8	22.8	20.4	14.8	21.5
平年	12.6	12.9	16.4	21.4	24.6	27.1	30.5	31.6	29.2	24.2	19.3	14.1	22.0
小林	13.4	13.1	17.0	19.8	24.4	26.9	28.9	31.1	29.1	23.4	21.1	14.4	21.9
平年	11.9	12.3	15.7	20.7	24.1	26.6	30.1	31.1	28.4	23.8	18.7	13.8	21.4
神門	13.3	12.9	17.9	20.4	23.8	26.9	29.4	30.4	29.0	23.4	21.2	14.8	21.9
平年	12.2	12.6	16.1	20.9	24.2	26.6	30.1	31.0	28.2	23.7	19.0	13.9	21.5
三田井	11.4	12.1	16.7	19.3	23.1	26.5	28.2	29.1	27.5	23.4	18.7	12.3	20.2
平年	10.7	10.9	15.2	20.3	23.8	26.5	29.6	30.6	27.9	23.1	18.1	12.6	20.8
下福眞	11.6	11.8	15.7	19.3	23.1	25.6	27.4	29.2	27.2	21.2	17.5	11.6	20.1
平年	10.7	12.4	15.4	21.0	23.7	25.8	30.3	30.6	26.8	22.3	17.6	13.4	20.8

第一六表　管内平均最低氣溫 (一)印ハ氷點以下 昭和六年

地名	一月	二月	三月	四月	五月	六月	七月	八月	九月	十月	十一月	十二月	全年
	度	度	度	度	度	度	度	度	度	度	度	度	度
星倉	3.5	4.7	6.1	9.7	12.7	16.7	22.2	22.8	20.5	12.9	10.1	4.9	12.2
平年	2.1	2.8	6.3	10.6	13.8	18.4	22.1	22.4	19.8	13.9	8.6	3.7	12.1
宮崎	3.8	4.6	6.2	10.4	13.6	18.1	23.0	24.4	21.3	13.4	10.3	4.6	12.3
平年	1.6	2.3	5.7	10.5	14.4	18.9	22.5	22.9	19.9	13.7	9.0	3.2	12.0
高岡	3.5	4.4	5.4	10.0	13.4	17.8	22.9	23.9	21.1	13.0	10.2	5.6	12.6
平年	1.1	1.7	4.9	9.6	13.4	17.9	21.8	22.2	19.2	13.0	7.8	2.5	11.3
上江	3.4	4.5	5.4	9.8	12.7	17.4	22.3	23.9	20.7	13.0	10.0	4.8	12.3
平年	1.0	1.7	5.0	9.6	13.5	18.0	21.9	22.3	19.7	13.6	8.2	2.8	11.5
延岡	2.7	3.2	5.2	9.4	12.7	17.2	21.6	23.7	20.4	13.1	9.8	4.2	11.9
平年	0.2	0.9	4.2	8.9	12.8	17.4	21.0	21.7	18.9	12.6	7.3	2.1	10.6
都城	(-) 1.0	1.3	3.9	8.9	11.9	16.4	22.1	22.8	19.6	10.7	7.5	2.4	10.7
平年	(-) 1.4	(-) 0.6	3.4	8.5	12.4	17.2	21.0	21.5	18.7	11.6	5.4	0.0	9.8
小林	(-) 3.2	3.2	4.2	9.3	12.3	16.8	22.2	23.0	19.9	11.3	7.5	3.2	11.3
平年	(-) 0.2	0.0	3.9	8.7	12.4	17.1	20.6	20.9	18.1	11.7	6.0	1.3	10.0
神門	0.8	1.6	2.3	8.1	10.9	15.9	21.2	22.2	19.2	10.9	7.5	1.5	10.2
平年	(-) 1.6	(-) 1.0	3.5	8.5	12.4	17.1	20.4	20.6	17.5	11.4	5.7	(-) 0.6	9.5
三田井	0.6	1.1	2.4	6.9	9.5	14.0	20.3	21.9	18.8	10.9	7.1	1.5	9.6
平年	(-) 1.8	(-) 1.2	2.3	7.4	10.8	15.8	19.9	19.9	16.9	9.8	4.0	(-) 0.4	8.6
下福眞	1.4	1.2	2.8	6.7	9.8	14.3	20.0	20.8	18.2	9.8	4.4	0.2	9.1
平年	(-) 1.7	(-) 0.6	3.0	6.9	11.3	15.1	19.8	20.2	17.0	9.8	4.3	1.2	8.9

第一七表　管内平均最高最低氣溫ノ較差　昭和六年

地名	一月	二月	三月	四月	五月	六月	七月	八月	九月	十月	十一月	十二月	全年
	度	度	度	度	度	度	度	度	度	度	度	度	度
星倉	12.5	9.8	12.6	11.3	11.6	10.3	8.2	8.4	9.6	11.7	11.5	11.7	10.8
平年	12.1	11.4	11.0	10.9	10.8	8.9	8.9	9.5	9.7	11.3	12.3	12.8	10.8
宮崎	10.5	8.8	11.0	9.8	9.8	8.6	6.9	6.8	8.0	10.3	10.6	11.5	9.4
平年	11.0	10.6	10.1	9.7	9.1	7.3	7.3	7.7	8.0	9.8	11.0	11.4	9.4
高岡	11.2	9.6	12.3	10.4	10.6	9.4	6.4	6.9	8.8	10.5	10.9	10.5	9.8
平年	12.3	12.1	12.5	12.0	11.6	9.8	9.4	9.8	10.2	11.4	12.1	12.5	11.3
上江	11.4	9.6	12.9	10.9	10.8	9.6	7.3	7.6	9.1	11.0	11.3	11.7	10.3
平年	11.8	11.2	11.6	11.2	10.3	8.6	8.0	8.5	8.9	10.1	11.0	11.7	10.2
延岡	10.6	9.5	12.5	11.2	11.7	10.5	7.6	8.4	9.8	11.0	11.8	11.8	10.5
平年	12.9	12.3	12.3	12.3	11.5	9.5	9.5	10.2	10.2	11.9	12.3	12.7	11.5
都城	12.2	11.1	13.2	10.9	11.7	9.3	6.6	9.4	9.2	12.1	12.9	12.4	10.9
平年	14.0	13.5	13.1	12.8	12.2	9.9	9.5	10.1	10.5	12.6	13.9	14.2	12.2
小林	10.2	9.8	12.8	10.5	12.0	10.0	6.8	8.1	9.3	12.1	13.6	11.2	10.5
平年	12.1	12.3	11.8	12.0	11.7	9.5	9.5	10.2	10.3	12.0	12.7	12.5	11.4
神門	12.6	11.3	15.6	12.3	12.8	11.0	8.2	8.2	9.8	12.5	13.8	13.3	11.8
平年	14.0	13.7	12.6	12.5	11.8	9.5	9.8	10.4	10.7	12.3	13.3	14.8	12.1
三田井	10.8	11.1	14.3	12.4	13.6	12.5	7.9	7.2	8.7	12.5	11.7	10.8	11.1
平年	12.5	12.2	12.9	13.0	13.1	10.7	9.7	10.7	11.1	13.2	14.1	13.1	12.2
下福眞	10.2	10.6	12.9	12.6	13.3	11.3	7.4	8.5	9.1	11.4	13.2	11.5	11.0
平年	12.3	13.0	12.4	14.1	12.4	10.6	10.5	10.4	9.9	12.5	13.3	12.2	12.0

第一八表　管内高極氣溫　昭和六年

地名	一月	二月	三月	四月	五月	六月	七月	八月	九月	十月	十一月	十二月	全年
星倉	度 24.5	度 24.1	度 23.4	度 28.5	度 29.9	度 31.8	度 34.7	度 34.7	度 33.1	度 29.3	度 25.2	度 21.8	度 34.7
日	6	5	22	29	29	29	30	28	11	4	5 10	11	30VII 28VIII
宮崎	23.6	23.0	23.7	29.0	29.2	33.2	36.2	34.0	34.0	28.5	27.3	22.1	36.2
日	5	5	23	29	27	29	30	27	11	5	14	7 10	30VIII
高岡	21.5	22.1	24.3	27.5	29.0	32.0	34.7	33.1	34.6	29.5	26.5	22.4	34.7
日	7	5	22	29	29	28 29	29	28	4	8	13	10	29VII
上江	23.0	24.5	24.4	27.8	28.5	31.7	33.5	34.4	32.8	28.5	27.7	23.0	34.4
日	5	5	23	29	28	26	20	27	5	8	14	28	27VIII

管內高極氣溫（續）

地名	一月	二月	三月	四月	五月	六月	七月	八月	九月	十月	十一月	十二月	全年
延岡	度 23.0	度 22.0	度 25.6	度 29.2	度 29.0	度 32.5	度 35.7	度 35.0	度 34.5	度 29.6	度 26.7	度 23.5	度 35.7
日	5	5	23	29	28	27	19	27	5	5	15	7	19VII
都城	21.5	20.0	22.6	26.2	27.5	29.5	33.0	35.3	32.0	29.0	25.8	21.1	35.3
日	5	5	22	29	31	29	31	11	8	8	10	10	11VIII
小林	24.5	21.5	24.3	26.5	28.5	31.0	33.5	35.0	34.0	30.5	25.0	19.5	35.0
日	4	4	22	27	24	28 29	31	4	11	8	1 15	7 11	4VIII
神門	21.5	20.0	23.6	27.5	29.5	33.0	35.0	34.0	33.2	29.0	26.4	20.4	35.0
日	5	5	22	28	27	28	30	14	4	8	13 14	10	30VII
三田井	20.4	20.2	24.3	28.5	26.8	30.7	32.7	32.5	32.1	27.7	23.5	20.0	32.7
日	5	5	22	29	23	29	31	12	4	8	8 14	8	31VII
下福良	18.5	19.0	23.1	28.5	28.2	30.9	32.2	32.6	31.2	28.3	24.0	19.0	32.6
日	5	5	23	29	29	28	31	5	4	8	14	10	5VIII

第一九表　管內低極氣溫　(一)印ハ氷點以下　昭和六年

地名	一月	二月	三月	四月	五月	六月	七月	八月	九月	十月	十一月	十二月	全年
星倉	度 (-) 5.9	度 (-) 1.3	度 (-) 2.1	度 0.4	度 7.7	度 9.4	度 20.0	度 20.4	度 12.4	度 3.0	度 3.5	度 (-) 3.7	度 (-) 5.9
日	11	9	2	9	3	6	26	29	30	29	30	14	11 I
宮崎	(-) 3.3	(-) 1.4	(-) 2.6	0.8	7.4	11.7	19.8	21.8	13.7	4.3	4.1	(-) 4.1	(-) 4.1
日	11	9	1 2	9	3	5 6	25	29	30	30	19 20	14	14XII
高岡	(-) 5.3	(-) 2.1	(-) 3.4	0.5	7.0	11.5	19.5	21.5	15.0	2.0	4.0	(-) 4.0	(-) 5.3
日	11	9	2	9	3	6	25	29	30	28	20	14	11 I
上江	(-) 4.4	(-) 3.7	(-) 4.1	0.2	7.5	10.8	19.2	21.1	12.5	3.3	2.5	(-) 4.0	(-) 4.4
日	11	25	2	9	2	3	25	29	30	29	19	14	11 I
延岡	(-) 5.5	(-) 3.0	(-) 4.5	(-) 0.5	7.5	10.6	19.5	20.8	14.0	4.0	2.5	(-) 4.5	(-) 5.5
日	11	8 9	1	9	3	8	25	29	30	29	19	14	11 I
都城	(-) 7.0	(-) 6.0	(-) 5.5	(-) 1.1	4.5	7.0	18.7	20.0	11.2	(-) 0.9	0.1	(-) 6.0	(-) 7.0
日	11	9	2	10	3	5	25	2 4	30	29	30	14	11 I
小林	(-) 4.0	(-) 4.0	(-) 4.5	(-) 1.0	5.5	10.5	19.0	20.0	14.3	2.0	1.5	(-) 3.5	(-) 4.5
日	11	9	1 2	9	3	5 6	25	21	30	27	19	14	1 2III
神門	(-) 5.7	(-) 5.7	(-) 6.9	(-) 2.1	3.8	8.9	18.2	19.4	11.3	(-) 0.3	0.2	(-) 7.0	(-) 7.0
日	12	25	2	9	4	3	25	29	30	29	30	14	14XII
三田井	(-) 7.4	(-) 6.5	(-) 3.4	(-) 3.1	0.6	6.5	17.3	16.3	11.9	(-) 0.3	0.0	(-) 6.8	(-) 7.4
日	12	9	9	9	3	5	25	29	30	29	21	14	12 I
下福良	(-) 6.0	(-) 5.0	(-) 2.5	(-) 1.5	4.5	6.9	17.5	16.2	11.2	0.5	(-) 1.2	(-) 6.0	(-) 6.0
日	28	9	1	9	2	3	25	29	30	30	29 30	14	28 I 14XII

第二〇表　管內氣溫一日中最大較差　昭和六年

地名	一月	二月	三月	四月	五月	六月	七月	八月	九月	十月	十一月	十二月	全年
星倉	度 16.9	度 14.3	度 18.7	度 20.3	度 17.6	度 17.6	度 13.8	度 13.3	度 13.6	度 18.1	度 17.5	度 17.3	度 20.3
日	4	27	13	10	28	6	30	29	28	29	8	6	10IV
宮崎	16.8	13.2	17.8	17.1	15.6	15.0	13.3	9.9	11.3	17.0	17.1	18.0	18.0
日	28	26	22	10	3	6	30	12	28	16	2	6	6XII
高岡	20.2	15.0	17.8	17.0	16.5	16.5	12.0	10.4	12.0	16.9	17.0	17.4	20.2
日	4	26	22	9	27	13	29 30	4	28	16	2	6	4 I
上江	16.6	16.6	19.3	19.1	15.7	15.2	11.5	10.7	11.9	17.0	17.1	18.5	19.3
日	28	26	3	9	28	13	30	4	28	16	2	6	3 III
延岡	16.3	15.1	20.1	19.5	16.5	18.0	14.7	11.9	13.5	17.8	16.0	18.1	20.1
日	28	26	19	9	3	13	19	11	8	16	19 20	6	19III
都城	20.3	20.0	20.9	20.1	17.6	19.3	12.4	15.2	12.7	19.5	23.0	22.3	23.0
日	3	27	29	10	26	6	31	11	8	16	8	6	8 XI
小林	19.5	15.0	21.8	20.5	18.5	19.1	12.0	13.5	14.5	19.5	19.5	19.5	21.8
日	4	26	22	9	26 28	5	31	4	10	17	8	6	22III
神門	21.3	19.3	23.2	22.6	20.9	19.9	14.6	13.0	14.0	21.5	22.3	22.4	23.2
日	28	27	13	9	4	13	30	14	8	16	8	5	13III
三田井	18.1	16.2	24.2	21.6	20.1	21.8	12.9	12.2	13.9	21.5	20.0	21.3	24.2
日	31	28	22	10	3	5	8	12 29	10	16	21	6	22III
下福良	19.9	17.8	20.5	19.5	19.4	20.5	14.0	13.1	13.7	17.7	19.9	16.5	20.5
日	26	2	22	9	28	3	31	29	9	16	8	5	22III 3 VI

第二一表　管內最低氣溫零度以下ノ日數　昭和六年

地名	一月	二月	三月	四月	五月	六月	七月	八月	九月	十月	十一月	十二月	全年
星倉	10	4	2	—	—	—	—	—	—	—	—	2	18
宮崎	9	2	2	—	—	—	—	—	—	—	—	5	18
高岡	8	3	2	—	—	—	—	—	—	—	—	3	16
上江	8	4	2	—	—	—	—	—	—	—	—	5	19
延岡	10	6	2	1	—	—	—	—	—	—	—	6	25
都城	18	11	5	2	—	—	—	—	—	2	—	14	52
小林	8	6	5	2	—	—	—	—	—	—	—	10	31
神門	16	10	8	4	—	—	—	—	—	1	—	14	53
三田井	14	10	11	2	—	—	—	—	—	1	—	11	49
下福良	14	11	8	1	—	—	—	—	—	—	4	18	56

第二表　管内最高氣溫三十度以上日數　昭和六年

地名	一月	二月	三月	四月	五月	六月	七月	八月	九月	十月	十一月	十二月	全年
延岡	—	—	—	—	—	5	12	28	19	—	—	—	64
都城	—	—	—	—	—	—	10	26	13	—	—	—	49
小林	—	—	—	—	—	2	14	23	12	1	—	—	52
肥門	—	—	—	—	—	4	17	21	14	—	—	—	56
三田井	—	—	—	—	—	3	8	12	8	—	—	—	31
下福眞	—	—	—	—	—	1	6	16	6	—	—	—	29

第三表　管内降水總量　昭和六年

地名	一月	二月	三月	四月	五月	六月	七月	八月	九月	十月	十一月	十二月	全年
	粍	粍	粍	粍	粍	粍	粍	粍	粍	粍	粍	粍	粍
鄙元	116.7	132.9	175.6	253.1	173.2	367.4	534.4	252.4	131.2	284.7	104.2	86.0	2,611.8
平年	79.1	109.2	179.6	230.9	241.2	421.0	301.6	262.0	258.6	182.4	113.0	82.2	2,460.8
延倉	87.3	129.0	220.0	274.0	238.4	543.1	473.8	307.7	137.9	295.8	172.5	89.1	2,968.6
平年	80.8	120.6	219.5	291.4	281.9	441.0	310.2	297.7	308.7	212.5	115.0	71.5	2,750.7
北河内	95.3	161.8	276.1	332.3	263.1	483.9	521.6	435.6	152.6	299.8	168.5	55.9	3,247.0
平年	75.5	170.1	231.0	273.2	255.0	474.6	463.7	422.2	399.3	256.5	161.5	66.3	3.248.7
田野	61.8	168.2	244.9	268.1	256.3	401.6	548.6	634.7	165.6	256.6	146.6	61.4	3,214.4
平年	77.4	110.3	204.7	237.5	254.4	415.9	390.2	349.4	331.3	222.9	110.9	60.3	2,765.1
宮崎	56.9	142.6	176.1	208.9	221.0	386.5	480.4	214.9	333.8	253.8	150.1	40.6	2,665.6
平年	75.2	110.7	194.3	235.7	251.2	398.1	313.7	293.4	305.7	222.3	128.0	66.9	2,595.2
高岡	83.9	148.6	217.5	228.1	213.8	462.0	455.5	461.2	99.7	145.6	104.3	47.7	2,668.2
平年	67.8	93.5	175.5	213.6	241.3	380.3	344.4	317.9	275.0	168.0	92.4	55.0	2,424.8
都城	80.6	146.5	147.9	337.1	157.6	406.7	651.6	249.0	133.1	118.4	77.9	64.8	2,571.2
平年	75.5	87.9	158.6	201.3	206.9	412.6	336.3	272.9	236.2	132.3	83.1	59.7	2,263.3
蒿原	107.7	178.6	239.4	336.5	268.9	393.8	970.6	466.0	114.3	112.0	120.5	75.5	3,383.7
平年	80.3	138.5	210.4	271.7	249.3	559.5	420.7	325.0	272.4	156.3	105.5	78.5	2,868.0
小林	105.6	213.0	186.9	326.8	218.4	363.4	703.1	412.3	85.2	110.0	93.7	75.4	2,893.8
平年	81.9	113.2	190.2	227.6	245.4	451.4	383.7	272.5	242.7	149.7	89.8	72.0	2,520.1
飫木	95.6	187.1	202.9	330.8	186.0	343.7	767.8	547.3	91.8	78.5	82.9	70.1	2,984.5
平年	77.1	106.2	177.9	218.9	252.9	447.8	423.9	347.9	298.4	154.7	89.5	64.1	2,659.4
四岳	82.7	156.9	198.3	291.5	173.7	428.6	926.4	354.0	145.7	107.2	111.0	79.0	3,055.0
平年	71.6	108.9	162.4	184.6	255.6	426.4	338.5	498.8	293.8	92.6	94.6	102.3	2,630.1
村所	129.1	170.7	221.6	193.5	207.7	308.5	681.5	735.7	81.0	127.4	52.8	75.5	2,985.0
平年	83.1	104.8	183.3	239.0	231.2	453.0	507.2	413.3	307.0	163.2	91.1	69.7	2,945.9
八重	82.2	162.5	275.6	203.4	229.3	372.8	496.1	521.6	120.2	124.2	96.3	58.0	2,753.2
平年	63.7	119.0	195.1	240.4	240.0	454.0	577.0	636.7	387.8	223.0	110.3	56.9	3,303.9

管内降水總量（續）

地名	一月	二月	三月	四月	五月	六月	七月	八月	九月	十月	十一月	十二月	全年
	粍	粍	粍	粍	粍	粍	粍	粍	粍	粍	粍	粍	粍
寒川	64.9	104.9	287.5	259.3	311.9	579.7	477.5	516.1	199.4	162.7	139.3	66.0	3,171.2
平年	105.7	135.5	204.5	261.7	350.4	440.0	436.4	768.8	543.8	167.2	81.7	83.6	3,579.2
加久藤	142.1	151.5	146.5	273.6	143.0	368.1	786.6	345.8	78.2	50.1	54.8	77.9	2,618.2
平年	82.4	104.6	174.7	212.8	222.8	474.3	426.6	242.4	225.7	143.0	87.0	69.4	2,465.6
上江	56.4	146.7	252.8	197.7	186.5	473.2	340.5	268.2	345.8	164.0	124.5	44.0	2,600.3
平年	63.8	94.1	191.3	254.0	237.9	322.4	264.5	297.8	250.7	170.6	106.2	60.3	2,313.4
高城	57.0	147.0	283.8	173.4	167.4	464.2	317.7	322.8	241.1	136.5	111.9	45.9	2,468.7
平年	46.2	106.2	200.2	222.5	213.0	382.7	328.0	405.1	257.2	185.9	119.0	59.0	2,524.8
中之又	93.6	164.5	272.2	197.1	334.7	345.2	446.0	749.0	232.5	170.6	57.2	51.2	3,113.8
平年	88.0	104.7	165.0	207.3	282.0	361.5	417.5	938.8	645.3	171.9	80.8	79.0	3,541.2
神門	74.8	173.5	233.6	224.7	211.4	295.9	430.3	839.4	196.7	165.8	97.2	56.1	2,999.4
平年	61.3	126.1	179.3	237.9	251.1	390.7	493.9	491.1	385.6	188.1	103.6	72.8	2,981.4
家代	70.2	144.3	216.9	163.2	164.0	323.5	401.2	578.9	243.4	153.1	90.0	40.3	2,589.0
平年	57.6	96.3	133.9	163.6	217.3	299.1	306.5	662.7	465.2	126.4	79.5	67.0	2,674.9
七ッ山	77.6	136.7	180.0	150.8	162.2	269.3	319.6	531.2	209.4	151.7	81.9	54.6	2,325.0
平年	63.5	93.5	117.5	153.0	217.7	299.9	345.2	551.4	401.4	122.3	73.3	74.0	2,512.7
尾前	124.1	189.3	192.6	265.7	150.4	313.1	681.6	590.0	255.2	142.3	114.6	127.5	3,146.4
平年	92.9	89.3	175.9	180.6	198.8	412.5	266.5	586.4	301.4	81.8	142.4	90.8	2,619.2
田代	56.6	151.9	237.0	173.9	218.9	345.5	338.2	596.7	290.1	176.0	108.8	45.9	2,739.5
平年	61.4	100.5	175.7	229.1	231.0	365.5	420.4	494.4	391.3	200.9	107.8	56.5	2,834.4
山陰	45.0	157.9	258.7	183.7	297.2	417.8	315.1	390.5	333.5	182.3	116.8	42.9	2,741.4
平年	35.4	131.6	166.1	265.1	194.8	395.5	413.9	504.2	298.2	197.8	102.0	55.2	2,759.8
下福眞	79.6	183.5	186.1	194.5	165.9	305.8	644.8	605.6	243.7	100.5	107.3	91.3	2,908.6
平年	83.6	101.7	177.7	220.7	238.0	427.1	411.3	349.4	271.2	142.8	94.3	65.2	2,582.8
延岡	40.0	121.3	174.9	148.8	191.9	313.3	261.3	261.9	471.3	132.2	96.3	47.7	2,260.9
平年	52.5	91.4	177.6	231.1	235.0	331.6	283.5	346.8	307.3	200.8	107.2	49.9	2,414.5
北方	52.8	136.9	204.2	157.2	182.4	374.0	310.7	555.1	420.8	144.2	90.5	41.4	2,670.2
平年	42.0	86.2	154.7	203.4	205.4	357.3	429.5	519.3	331.4	178.1	119.1	53.8	2,680.1
川内名	53.8	153.9	207.8	170.4	208.5	385.5	282.7	336.1	475.2	194.0	98.1	61.1	2,627.1
平年	30.2	92.4	140.1	248.0	285.6	374.5	378.9	401.9	419.7	178.2	78.6	50.6	2,678.8
宮水	50.3	125.1	156.3	147.5	173.4	285.0	324.8	591.6	263.4	126.0	65.5	60.3	2,369.2
平年	49.4	79.6	135.2	166.8	161.4	328.6	504.8	494.2	316.0	164.2	76.1	49.9	2,526.1
伸組	78.5	97.7	132.4	143.9	141.1	174.2	472.6	509.3	194.5	111.3	59.7	67.3	2,182.5
平年	59.7	81.3	104.3	123.0	148.5	279.1	348.3	483.1	347.5	91.6	74.1	57.0	2,197.5
祝子川	74.7	146.4	240.1	174.4	278.1	446.4	373.2	813.6	524.7	191.2	112.3	73.1	3,447.2
平年	96.8	109.5	173.2	247.7	317.1	338.7	412.2	741.2	611.4	188.1	111.0	72.7	3,419.5
三ヶ所	69.2	154.7	124.6	182.4	144.2	167.0	539.6	373.0	168.4	122.5	41.6	97.7	2,184.9
平年	75.0	86.0	130.0	162.2	181.0	357.2	334.1	293.7	234.7	124.7	80.4	71.6	2,130.3
三田井	81.4	149.0	130.5	177.0	140.7	184.8	424.3	408.3	166.9	119.2	56.5	64.1	2,102.7
平年	65.0	74.5	136.0	174.2	183.8	326.9	369.3	327.0	265.4	141.6	78.2	58.6	2,200.3
綱島	46.1	133.8	200.3	162.1	192.5	411.7	251.6	269.9	484.8	179.8	177.8	75.4	2,585.8
平年	67.0	94.1	220.2	254.2	226.6	327.2	273.2	314.8	291.3	224.0	115.1	59.6	2,467.3

第二四表　多最間時四十二量水降内管　昭和六年

地名		一月	二月	三月	四月	五月	六月	七月	八月	九月	十月	十一月	十二月	全年
郡元	粍	56.0	25.5	46.5	65.0	46.4	55.0	92.0	72.0	46.0	223.0	47.0	29.0	223.0
	日	22	14	3	15	11	11	11	17	24	12	13	15	12 X
星倉	粍	51.4	19.2	83.2	63.9	68.0	173.0	113.0	95.9	45.9	240.0	67.8	32.5	240.0
	日	22	14	3	21	11	11	12	17	23	12	13	27	12 X
北河内	粍	40.7	33.0	85.8	90.2	80.0	80.0	88.0	121.2	45.0	227.5	56.2	19.0	227.5
	日	22	15	3	28	15	11	11	17	24	12	13	15	12 X
田野	粍	23.0	27.5	94.0	63.5	89.5	72.0	142.5	204.0	62.0	212.0	48.5	18.2	212.0
	日	22	2	16	28	11	11	2	17	24	12	13	27	12 X
宮崎	粍	14.7	30.5	49.8	35.5	75.8	82.8	144.9	42.3	171.6	210.9	48.0	15.3	210.9
	日	22	2	16	28	11	11	2	17	24	12	13	27	12 X
高岡	粍	26.5	30.0	82.0	41.4	82.0	78.0	96.5	133.0	23.5	105.0	43.5	17.0	133.0
	日	22	2	16	21	11	11	2	17	24	12	13	27	17VIII
都城	粍	28.7	27.2	38.5	154.3	60.6	82.4	154.2	94.5	30.3	96.7	47.6	20.8	154.3
	日	22	2	16	28	11	29	9	17	17	12	13	15	28IV
高原	粍	45.1	35.0	48.8	80.5	106.0	93.0	208.3	120.0	35.0	85.0	68.0	25.0	208.3
	日	22	9	3	21	11	23	9	17	25	12	13	27	9VII
小林	粍	43.5	30.0	48.2	78.4	77.6	83.0	163.0	204.6	43.0	97.0	60.7	20.4	204.6
	日	22	2	16	21	11	23	9	17	25	12	13	8	17VIII
須木	粍	26.8	35.7	85.2	118.1	49.1	60.2	123.5	215.3	35.3	56.8	40.6	23.2	215.3
	日	22	13	16	21	11	23	12	17	25	12	13	8	17VIII
四岳	粍	29.2	25.2	59.5	60.1	73.5	60.0	259.5	104.5	32.4	77.8	58.2	22.3	259.5
	日	22	2	16	11	11	23	9	17	25	12	13	27	9VII
村所	粍	31.1	33.9	83.0	70.0	60.0	59.1	86.2	230.1	27.8	92.3	14.0	23.2	230.1
	日	22	9	16	21	15	23	6	18	24	12	12	27	18VIII
尾八重	粍	19.3	37.3	132.5	59.8	92.2	87.0	105.7	140.6	37.8	100.5	24.0	21.0	140.6
	日	22	9	16	21	15	11	12	17	25	12	13	27	17VIII
寒川	粍	20.7	24.9	121.0	66.4	97.3	110.2	80.7	85.6	62.8	97.3	50.5	20.8	121.0
	日	22	9	16	21	15	11	10	17	24	12	13	27	16III
加久藤	粍	37.0	30.0	45.5	100.0	52.5	82.0	142.5	163.5	22.0	45.0	9.0	18.0	163.5
	日	22	13	16	21	11	23	9	17	11	12	12	15	17VIII
上江	粍	14.8	25.0	100.0	43.6	57.6	143.5	80.9	31.1	140.6	114.6	45.8	20.7	143.5
	日	22	12	16	20	11	11	12	9	25	12	4	27	11VI
高城	粍	16.0	26.0	148.0	32.0	55.2	113.0	98.0	46.2	91.0	94.0	38.0	19.9	148.3
	日	22	9	16	20	15	11	12	7	24	12	13	27	16III

多最間時四十二量水降内管（續）

地名		一月	二月	三月	四月	五月	六月	七月	八月	九月	十月	十一月	十二月	全年
中之又	粍	22.5	38.5	120.0	49.0	140.5	51.2	84.5	175.0	99.4	118.0	23.0	21.8	175.0
	日	22	12	16	21	15	11	12	17	25	12	13	27	17VIII
神門	粍	17.0	30.8	108.3	49.8	75.2	59.5	109.3	296.0	90.0	119.0	39.1	27.3	296.0
	日	22	13	16	21	11	21	12	17	25	12	13	27	17VIII
家代	粍	18.5	35.0	117.4	58.6	54.5	65.3	93.2	162.0	113.6	113.2	32.0	18.6	162.0
	日	22	9	16	21	11	23	12	17	25	12	13	27	17VIII
七ツ山	粍	16.2	32.2	60.3	40.0	43.2	46.0	68.0	127.0	67.8	92.3	25.3	20.0	127.0
	日	22	9	16	21	15	23	12	17	25	12	13	19	17VIII
尾前	粍	25.0	43.0	61.0	61.0	55.3	56.4	105.0	238.8	62.5	72.0	33.0	28.1	238.8
	日	22	14	16	21	15	23	9	17	25	12	13	27	17VIII
田代	粍	10.5	29.3	133.9	51.1	76.3	79.8	89.7	136.5	121.0	126.5	31.8	17.5	136.5
	日	22	9	16	21	15	21	12	17	25	12	13	27	17VIII
山陰	粍	13.1	30.5	126.5	41.3	152.8	88.0	67.2	60.8	133.5	113.0	31.2	27.0	152.8
	日	8	9	16	21	15	11	12	16	23	12	13	27	15V
下福眞	粍	26.4	38.5	65.0	53.0	55.0	93.6	121.3	255.5	88.1	82.2?	35.2	25.7	255.5
	日	22	13	16	21	15	23	12	17	25	12	13	27	17VIII
延岡	粍	6.7	26.0	60.0	37.6	77.6	76.5	74.2	33.6	225.5	75.5	30.3	25.0	225.5
	日	22	9	16	20	15	11	12	16	25	12	13	27	25IX
北方	粍	9.6	28.2	94.8	45.2	64.5	83.0	56.2	97.3	250.0	80.4	35.0	18.6	250.0
	日	22	9	16	21	15	21	12	17	25	12	13	27	25IX
川内名	粍	10.6	28.0	77.3	51.8	94.0	87.0	50.0	55.2	230.0	109.0	42.0	38.0	230.0
	日	1	9	16	20	15	11	12	23	25	12	13	27	25IX
宮水	粍	15.0	27.0	90.4	40.0	75.5	52.5	55.9	213.3	87.0	86.9	29.8	20.0	213.3
	日	22	9	16	21	15	21	12	17	25	12	13	27	17VIII
三ヶ所	粍	24.4	31.1	51.6	63.6	51.8	43.0	72.7	128.4	57.9	80.9	9.4	18.8	128.4
	日	4	13	16	21	11	23	6	17	25	12	6	7	17VIII
三田井	粍	28.7	25.0	61.5	51.0	52.5	38.2	68.0	120.0	72.3	71.0	26.3	19.0	120.0
	日	22	13	16	21	15	21	6	17	25	12	13	27	17VIII
仲組	粍	25.5	16.0	56.0	52.1	55.4	42.0	61.1	166.8	72.0	69.2	28.0	14.9	166.8
	日	22	12	16	21	15	21	21	17	25	12	13	27	17VIII
祝子川	粍	15.0	27.1	83.3	51.2	135.3	81.5	65.6	163.4	249.5	117.4	43.7	29.4	249.5
	日	22	12	16	20	15	19	12	23	25	12	13	27	25IX
細島	粍	11.0	25.6	70.0	47.1	72.1	83.6	73.2	42.4	222.7	93.0	91.8	51.0	222.7
	日	4	9	16	20	15	11	12	16	25	12	4	27	25IX

第二五表　管内降水日數　昭和六年

地名	一月	二月	三月	四月	五月	六月	七月	八月	九月	十月	十一月	十二月	全年
郡元	8	13	11	11	7	14	19	12	8	4	7	5	119
平年	7	8	12	14	12	17	13	13	12	9	7	6	130
星倉	14	17	13	15	10	15	23	16	11	8	11	7	160
平年	8	9	13	14	13	18	15	15	14	11	8	7	145
北河内	11	15	14	16	8	18	21	15	10	4	8	8	148
平年	6	8	10	13	12	16	15	16	13	9	8	6	132
田野	12	13	14	12	9	13	25	19	10	6	9	6	148
平年	7	8	12	13	13	17	14	13	13	10	7	6	133
宮崎	12	15	13	13	11	15	22	19	11	8	8	7	154
平年	9	10	14	15	15	19	17	16	15	13	9	8	161
高岡	12	15	13	15	11	15	23	18	13	6	11	7	159
平年	7	8	13	13	13	18	15	13	13	10	7	6	136
都城	13	16	12	13	10	17	26	16	17	10	9	9	168
平年	8	9	12	13	13	18	16	14	13	10	8	7	139
高原	12	14	12	15	10	14	26	16	11	3	6	6	145
平年	8	10	12	14	13	19	16	15	14	11	10	9	151
小林	8	13	11	13	10	13	22	12	8	5	8	6	129
平年	9	10	14	14	13	18	15	14	14	10	8	8	147
須木	16	16	14	14	10	17	25	14	9	7	12	7	161
平年	7	8	11	12	11	16	15	12	11	8	7	6	124
西岳	14	16	13	13	8	16	25	18	12	6	9	9	159
平年	9	11	9	13	15	17	13	22	14	8	9	11	148
尾八重	10	11	13	12	9	14	23	14	11	4	10	6	137
平年	7	9	11	13	13	18	18	15	14	10	7	7	141
村所	12	10	13	10	9	16	26	16	8	4	9	9	142
平年	8	8	12	13	12	17	15	14	12	10	8	7	136
寒川	10	13	13	12	9	16	21	18	13	7	10	9	151
平年	8	10	8	12	13	15	15	20	14	9	10	7	137
加久藤	15	15	12	13	9	15	25	14	10	5	11	9	153
平年	10	11	13	14	12	17	16	13	12	9	8	9	144
上江	13	14	11	13	9	16	21	19	12	8	11	6	153
平年	7	8	12	13	13	17	13	13	13	11	7	6	131
高城	10	13	12	12	9	15	20	19	9	6	9	5	139
平年	6	8	10	12	12	17	16	15	13	11	8	6	133

管内降水日數（續）

地名	一月	二月	三月	四月	五月	六月	七月	八月	九月	十月	十一月	十二月	全年
中之又	12	14	13	15	9	17	24	20	12	8	9	7	160
平年	6	9	6	12	14	13	12	18	14	8	8	7	128
神門	14	13	13	12	9	16	22	19	11	4	9	6	149
平年	6	9	12	12	13	16	16	13	14	10	7	8	136
家代	16	11	12	3	10	11	25	17	10	5	9	6	145
平年	9	16	10	14	16	17	14	20	17	8	11	9	158
七ツ山	13	10	9	14	10	12	18	20	12	4	11	8	141
平年	13	15	11	12	15	17	18	21	16	10	11	9	165
尾前	12	15	12	14	8	13	25	11	14	9	12	12	157
平年	7	8	10	11	16	16	15	18	17	6	10	8	138
田代	13	15	13	16	11	14	23	24	14	7	7	6	163
平年	6	7	11	12	13	17	14	13	13	10	7	5	128
山陰	13	12	12	13	11	14	21	18	10	7	10	7	148
平年	5	9	10	13	13	18	16	14	14	10	7	7	135
下福眞	10	12	10	13	9	13	21	12	14	5	11	12	142
平年	8	8	12	12	12	16	14	12	12	8	7	7	127
延岡	11	12	10	16	10	12	20	17	10	7	9	8	142
平年	5	7	11	11	12	16	13	12	13	9	6	5	120
北方	14	11	9	14	9	13	22	19	14	6	10	7	148
平年	5	9	11	12	13	18	18	15	15	10	8	6	140
宮水	15	10	11	15	9	11	22	18	14	6	9	6	146
平年	9	10	12	13	12	19	17	17	15	10	9	8	149
三ヶ所	16	13	13	16	10	12	26	12	14	6	12	14	164
平年	10	10	12	12	12	17	15	12	13	9	9	9	139
仲組	13	13	11	16	9	15	28	16	9	6	9	8	153
平年	10	15	10	13	15	16	16	17	15	7	9	7	148
三田井	12	12	9	13	8	9	21	19	13	6	8	7	137
平年	9	9	13	13	12	17	17	15	13	10	8	8	145
川内名	11	12	11	12	9	11	19	21	10	8	8	7	139
平年	6	9	10	12	15	17	16	13	14	8	8	6	133
硯子川	12	13	12	13	9	14	24	24	15	9	10	10	165
平年	6	11	10	13	15	14	16	16	16	8	9	6	138
細島	13	11	10	13	8	12	18	20	7	7	8	8	135
平年	5	6	11	11	11	14	12	11	12	8	6	5	112

第二六表　管内低溫季高溫季　昭和六年

地名	最低氣温零度以下 初日 本年又ハ昨年	終日	期間日數	本年初日	最高氣温三十度以上 初日	終日	期間日數
	月日	月日		月日	月日	月日	
星倉	12. 3	3. 2	90	12. 4	6.24	9.28	97
平年	12.12	3. 7	86	—	6.12	9.25	105
宮崎	12. 3	3. 2	90	12.13	6.13	9.28	108
平年	12. 6	3.16	101	—	6.15	9.22	100
高岡	12. 4	3. 2	89	12.14	6.13	9.28	108
平年	12. 9	3. 5	97	—	6. 2	9.27	118
上江	12. 4	3. 2	89	12.13	6.26	9.28	95
平年	12.11	3.17	97	—	6.12	9.22	103
延岡	11.25	4. 9	136	12.13	6.13	9.28	108
平年	12. 1	3.22	112	—	6.12	9.25	106
都城	11.13	4. 1	149	12. 4	7. 6	9.17	34
平年	11.21	3.31	131	—	6.12	9.21	102
小林	11.25	4.10	137	12. 4	6.28	10. 8	103
平年	11.25	3.27	123	—	6.12	9.22	103
神門	11.13	4.10	149	10. 1	6.14	9.19	98
平年	11.20	4. 9	141	—	6. 5	9.22	110
三田井	11. 6	4.10	156	10.29	6.18	9.17	92
平年	11.20	4. 9	141	—	6. 9	9.20	104
下福良	11.13	4. 9	148	11.19	6.28	9.13	78
平年	11.21	4.10	141	—	6.19	9.13	87

第二七表　管内霜雪季　昭和六年

地名	霜 前年ヨリ本年ニ亘ル初日	終日	期間日數	本年初日	雪 前年ヨリ本年ニ亘ル初日	終日	期間日數	本年初日
	月日	月日		月日	月日	月日		月日
鄙元	11.12	4. 9	149	10.26	1.10	10.10	1	2.16
平年	11.16	3.29	134	—	1.26	2. 3	9	—
星倉	11. 6	4.10	156	10.29	1.10	1.10	1	—
平年	11.15	3.27	133	—	1.29	2. 4	7	—
北河内	11.13	4. 9	148	10.28	1.10	1.10	1	2.20
平年	11.14	4. 7	145	—	1.14	2.13	31	—

管内霜雪季（續）

地名	霜 前年ヨリ本年ニ亘ル初日	終日	期間日數	本年初日	雪 前年ヨリ本年ニ亘ル初日	終日	期間日數	本年初日
	月日	月日		月日	月日	月日		月日
田野	11.13	4.10	149	10.27	1.10	10.10	1	2.16
平年	11.12	3.30	139	—	1. 5	1.25	21	—
宮崎	11.13	4. 9	148	12. 4	1.10	1.10	1	2.24
平年	11.20	3.25	126	—	1.24	2. 3	11	—
高岡	11.13	4. 9	148	12. 4	1.10	1.10	1	2.20
平年	11.14	4. 4	142	—	1.18	2. 7	21	—
上江	11. 6	4. 9	155	10.29	1.11	1.11	1	2.24
平年	11.14	3.25	132	—	1.23	2. 1	10	—
高城	11.12	4. 9	149	10.29	—	—	—	2.25
平年	11.15	4.12	149	—	12.19	2. 8	52	—
都城	11. 6	4. 9	155	10.27	1.10	1.10	1	2.16
平年	11. 1	4.13	164	—	1.16	2.11	27	—
高原	11. 6	4.10	156	10.26	1.10	1.13	4	2.16
平年	11. 4	4.14	162	—	12.30	2.24	57	—
小林	11. 6	4.10	156	10.27	1.10	2.24	46	2.16
平年	11. 1	4.13	163	—	1. 3	2.22	51	—
加久藤	11. 4	4.10	158	10.29	1.10	1.11	2	12.13
平年	11. 1	4.21	172	—	12.28	2.16	51	—
須木	11. 6	4.10	156	10.27	1.10	1.14	5	12.12
平年	10.25	4.23	181	—	12.31	2.21	53	—
村所	11. 6	4. 9	155	10.29	1.10	2. 9	31	12.12
平年	11. 4	4.12	160	—	12.22	2.22	63	—
尾八重	11.13	4. 9	148	10.27	12.22	1.10	20	12.13
平年	11.17	4. 5	140	—	12.27	2.11	47	—
神門	11. 6	4.10	156	10.27	1.10	2. 9	31	12.13
平年	11. 5	4.13	160	—	1. 9	2.12	35	—
田代	11. 6	4. 9	155	10.29	1.10	2. 9	31	2.20
平年	11. 3	4. 8	157	—	1. 5	2.18	45	—
山陰	11. 6	4.10	156	10.29	1.10	2. 9	31	2.20
平年	11.19	4.10	143	—	1.10	2.10	32	—
西岳	11. 5	4. 9	156	10.29	1. 9	1.10	2	2.16
平年	11. 3	4. 8	157	—	12.23	2.18	58	—

管内霜雪季（續）

地名	霜				雪			
	前年ヨリ本年ニ亘ル初日	終日	期間日數	本年初日	前年ヨリ本年ニ亘ル初日	終日	期間日數	本年初日
	月 日	月 日		月 日	月 日	月 日		月 日
寒川	11.13	4. 9	148	12.11	1.10	1.10	1	12.13
平年	11.20	4.14	146	—	12.22	2.19	60	—
中之又	11.13	4. 9	148	10.28	1.10	2. 9	31	12.13
平年	11.17	4. 6	141	—	12.21	2.13	54	—
家代	11. 6	4.10	156	10.29	12.22	2.21	62	12.12
平年	11. 7	4.15	160	—	12.18	3. 3	76	—
七ツ山	11. 5	4.10	157	10.24	12.22	2.24	65	12.12
平年	10.20	4.15	178	—	12.10	3. 6	67	—
尾前	9.27	4. 7	193	10.15	1. 9	3.11	62	12.13
平年	10.22	4.10	171	—	12. 6	3.13	98	—
仲組	11. 6	4. 9	155	10.29	1.10	4. 7	88	1. 2
平年	11. 8	4.16	160	—	12.22	3. 8	77	—
祝子川	11. 5	4.10	157	10.29	1. 9	2. 9	32	12.13
平年	11. 4	4.14	162	—	12.19	3. 3	75	—
下福良	11. 6	4. 9	155	10.15	12.24	2.24	63	12.12
平年	10.26	4.16	173	—	12.12	3.14	93	—
細島	11.13	3.29	137	11.16	1.10	2. 9	31	2.24
平年	11.19	3.18	120	—	1.13	2. 4	23	—
延岡	11. 6	4. 9	155	10.29	1.10	2. 9	31	12.13
平年	11.16	3.26	131	—	1.12	2. 7	27	—
北方	11.13	4. 9	148	10.29	1.10	2. 9	31	12.13
平年	11.13	4.14	153	—	12.24	2.21	60	—
川内名	11.13	4. 9	148	10.28	1.10	2. 9	31	12.13
平年	11.13	4. 8	147	—	1. 8	2.16	40	—
宮水	11. 6	4.10	156	10.29	12.24	2.24	63	12.13
平年	11. 6	4.13	159	—	12.15	3. 7	83	—
三ヶ所	9.24	4.10	199	10.16	12.22	2.24	65	12.12
平年	10.14	4.23	192	—	12.10	3.17	98	—
三田井	11. 6	5. 3	179	10.29	12.22	4. 7	107	12.12
平年	10.24	4.24	183	—	12.13	3. 9	87	—

第三　人　口

本籍人口	男	398,120
	女	391,618
	計	789,738
現在人口	男	403,724
	女	398,912
	計	802,636
現在戸數		137,940
出入人口	出員	119,653
	入員	132,551
本籍人出生	男	14,000
	女	13,485
	計	27,485
本籍人死亡	男	7,313
	女	6,673
	計	13,986

第二八表　道府縣公定人口

		昭和五年國勢調査	大正十四年國勢調査	大正九年國勢調査
北海道		2,812,335	2,498,679	2,359,183
東北區	青森縣	879,914	812,977	756,454
	岩手縣	975,771	900,984	845,540
	宮城縣	1,142,784	1,044,036	961,768
	秋田縣	987,706	936,408	893,537
	山形縣	1,080,034	1,027,297	968,925
	福島縣	1,508,150	1,437,596	1,362,750
關東區	茨城縣	1,487,097	1,409,092	1,350,400
	栃木縣	1,141,737	1,090,428	1,046,479
	群馬縣	1,186,080	1,118,858	1,052,610
	埼玉縣	1,459,172	1,394,461	1,319,533
	千葉縣	1,470,121	1,399,257	1,336,155
	東京府	5,408,678	4,485,144	3,699,428
	神奈川縣	1,619,606	1,416,792	1,323,390
北陸區	新潟縣	1,933,326	1,849,807	1,776,474
	富山縣	778,953	749,243	724,276
	石川縣	756,835	750,854	747,360
	福井縣	618,144	597,899	599,155
東山區	山梨縣	631,042	600,675	583,453
	長野縣	1,717,118	1,629,217	1,562,722
	岐阜縣	1,178,405	1,132,557	1,070,407
東海區	靜岡縣	1,797,805	1,671,217	1,550,387
	愛知縣	2,567,413	2,319,494	2,089,762
	三重縣	1,157,407	1,107,692	1,069,270
近畿區	滋賀縣	691,631	662,412	651,050
	京都府	1,552,832	1,406,382	1,287,147
	大阪府	3,540,017	3,059,502	2,587,847
	兵庫縣	2,646,301	2,454,679	2,301,799
	奈良縣	596,225	583,828	564,607
	和歌山縣	830,748	787,511	750,411
中國區	鳥取縣	489,266	472,230	454,675
	島根縣	739,507	722,402	714,712
	岡山縣	1,283,962	1,238,447	1,217,698
	廣島縣	1,692,136	1,617,680	1,541,905
	山口縣	1,135,637	1,094,544	1,041,013
四國區	德島縣	716,544	689,814	670,212
	香川縣	732,816	700,308	677,852
	愛媛縣	1,142,122	1,096,366	1,046,720
	高知縣	718,152	687,478	670,835
九州區	福岡縣	2,527,119	2,301,668	2,188,249
	佐賀縣	691,565	684,831	673,895
	長崎縣	1,233,362	1,163,945	1,136,182
	熊本縣	1,353,993	1,296,086	1,233,233
	大分縣	945,771	915,136	860,282
	宮崎縣	760,467	691,094	651,097
	鹿兒島縣	1,556,690	1,472,193	1,415,582
沖繩縣		577,509	557,622	571,572
合計		64,450,005	59,736,822	55,963,053

本表ハ國勢調査ニ因ル人口ニシテ十月一日現在ナリ

第二九表　人口及戸数

調査ノ期日	本籍人口 男	本籍人口 女	本籍人口 計	現住人口 男	現住人口 女	現住人口 計	現住戸数
昭和六年末日	398,120	391,618	789,738	403,724	398,912	802,636	137,940
昭和五年末日	390,116	384,578	774,694	394,582	389,798	784,380	135,656
昭和四年末日	384,307	378,613	762,920	387,805	383,851	771,656	131,418
昭和三年末日	377,449	371,838	749,287	380,836	376,193	757,029	129,155
昭和二年末日	370,037	364,232	734,269	375,151	369,272	744,423	127,834
昭和元年末日	362,377	355,368	717,745	367,149	361,117	728,266	125,163
大正十四年末日	354,902	348,393	703,295	360,545	354,711	715,256	123,483
大正十三年末日	350,729	343,787	694,516	359,960	353,887	713,847	120,401
大正十二年末日	343,174	337,318	680,492	353,697	348,891	702,588	119,119
大正十一年末日	337,411	331,745	669,156	346,245	341,874	688,119	116,961
大正十年末日	331,597	325,962	657,559	340,182	336,585	676,767	113,758
大正九年末日	326,272	320,570	646,842	333,723	330,244	663,967	112,819
大正八年末日	320,845	315,224	636,069	330,116	325,999	656,115	110,718
大正七年末日	316,800	311,110	627,910	325,944	322,919	648,863	109,862
大正六年末日	313,195	307,568	620,763	323,395	319,044	642,439	106,933
大正五年末日	309,296	303,098	612,394	318,090	313,674	631,764	105,575
大正四年末日	304,397	298,482	602,879	313,101	309,148	622,249	104,020
大正三年末日	299,043	292,014	591,057	308,199	302,311	610,510	101,792
大正二年末日	292,420	286,009	578,429	300,034	295,126	595,160	99,708
大正元年末日	287,062	280,280	567,342	294,435	289,059	583,494	97,798
明治四十四年末日	281,888	274,669	556,557	288,421	282,753	571,174	97,006
明治四十三年末日	277,540	269,999	547,539	283,465	277,000	560,465	95,666
明治四十二年末日	272,696	265,681	538,377	278,117	272,674	550,791	94,632
明治四十一年末日	268,233	261,576	529,809	273,465	268,316	541,781	93,255
明治四十年末日	263,658	256,818	520,476	269,593	264,055	533,648	92,197
明治三十九年末日	258,890	252,046	510,936	263,922	258,220	522,142	90,521
明治三十八年末日	255,454	248,726	504,180	255,595	254,667	510,262	90,065
明治三十七年末日	252,055	245,034	497,089	250,038	250,957	500,995	89,661
明治三十六年末日	248,833	241,436	490,269	254,013	247,153	501,166	89,853
明治三十五年末日	245,928	237,923	483,851	249,103	242,151	491,254	89,881
明治三十四年末日	241,446	233,418	474,864	245,438	237,801	483,239	89,448
明治三十三年末日	237,337	229,739	467,076	242,753	234,858	477,611	88,977
明治三十二年末日	234,816	225,615	460,431	238,827	230,245	469,072	88,685
明治三十一年末日	231,446	223,256	454,702	?	?	463,998	87,904
明治三十年末日	227,446	219,703	447,149	?	?	455,535	86,590
明治二十九年末日	223,572	215,795	439,367	?	?	450,416	85,199
明治二十八年末日	220,696	212,599	433,295	?	?	447,125	84,784
明治二十七年末日	217,475	209,366	426,841	?	?	441,226	84,384
明治二十六年末日	215,602	207,404	423,006	?	?	438,574	84,118
明治二十五年末日	214,017	205,577	419,594	?	?	433,814	83,026
明治二十四年末日	211,278	202,656	413,934	?	?	425,646	83,443
明治二十三年末日	208,982	200,015	408,997	?	?	418,155	83,054
明治二十二年末日	207,103	198,444	405,547	?	?	414,084	83,070
明治二十一年末日	204,979	196,549	401,528	?	?	409,675	82,435
明治二十年末日	203,229	195,129	398,358	?	?	405,438	81,687
明治十九年末日	199,472	191,510	390,982	?	?	394,261	80,626
明治十九年首	197,773	187,337	385,110	198,889	187,858	386,747	80,516
明治十八年首	196,543	186,704	383,247	197,012	186,887	383,899	81,458
明治十七年首	196,124	185,461	381,585	195,991	185,350	381,341	80,796

人口ノ一（累年比較）

毎年増加実数（(一)ハ減） 本籍人口	現住人口	現住戸数	毎年増加歩合（千ニ付）（(一)ハ減） 本籍人口	現住人口	現住戸数	本籍人口百ニ付現住人口	女百ニ付男 本籍人口	現住人口	現住戸数一ニ付現住人口	一方里ニ付現住人口
15,044	18,256	2,284	19.42	23.27	16.84	101.63	101.66	101.21	5.82	1,600
11,774	12,724	4,238	15.42	16.49	32.25	101.25	101.44	101.23	5.78	1,563
13,633	14,627	2,263	18.19	19.32	17.52	101.14	101.50	101.03	5.87	1,538
15,018	12,606	1,321	20.45	16.93	10.33	101.03	101.51	101.23	5.86	1,509
16,524	16,157	2,671	23.02	22.19	21.34	101.38	101.59	101.59	5.82	1,484
14,450	13,010	1,680	20.55	18.19	13.61	101.47	101.98	101.67	5.82	1,452
8,779	1,409	3,082	12.64	1.97	25.60	101.87	101.87	101.64	5.79	1,425
14,024	11,259	1,282	20.19	16.03	10.76	102.78	102.02	101.72	5.93	1,423
11,336	14,469	2,158	16.66	21.03	18.45	103.25	101.74	101.38	5.90	1,400
11,597	11,352	3,203	17.33	16.78	27.39	102.83	101.71	101.28	5.88	1,371
10,717	12,800	939	16.30	19.28	8.25	102.92	101.73	101.07	5.98	1,349
10,773	7,852	2,101	16.65	11.97	18.62	102.65	101.78	101.05	5.89	1,324
8,159	7,252	856	12.99	11.18	7.79	103.15	101.78	101.26	5.92	1,308
7,147	6,424	2,929	11.51	10.00	27.41	103.34	101.83	100.94	5.91	1,293
8,369	10,675	1,358	13.67	16.90	12.86	103.49	101.83	101.36	6.01	1,280
9,515	9,515	1,555	15.78	15.29	14.95	103.16	102.04	101.41	5.98	1,259
11,822	11,739	2,228	20.00	19.23	21.89	103.21	101.98	101.28	5.98	1,240
12,628	15,350	2,084	21.83	25.79	20.90	103.29	102.41	101.95	6.00	1,217
11,087	11,666	1,910	19.54	19.99	19.53	102.89	102.24	101.66	5.97	1,186
10,785	12,320	792	19.38	21.57	8.16	102.85	102.42	101.86	5.96	1,162
9,018	10,709	1,340	16.47	19.11	14.01	102.63	102.63	102.00	5.89	1,137
9,162	9,674	1,034	17.02	17.56	10.93	102.36	102.79	102.33	5.85	1,116
8,568	9,010	1,377	16.17	16.63	14.77	102.31	102.64	102.00	5.82	1,097
9,333	8,133	1,058	17.93	15.24	11.48	102.26	102.54	101.92	5.81	1,079
9,540	11,506	1,676	18.67	22.04	18.52	102.53	102.66	102.10	5.79	1,063
6,756	11,880	456	13.40	23.28	5.06	102.19	102.72	102.21	5.77	1,040
7,091	9,267	404	14.27	18.50	4.51	101.21	102.70	100.36	5.67	1,016
6,820	(—) 171	(—) 192	13.91	(—) 0.34	(—) 2.14	100.79	102.87	99.63	5.59	998
6,418	9,912	(—) 28	13.26	20.18	(—) 0.31	102.22	103.06	102.78	5.58	998
8,987	8,015	433	18.93	16.59	4.84	101.53	103.36	102.87	5.47	979
7,788	5,628	471	16.67	11.78	5.29	101.76	103.44	103.21	5.40	963
6,645	8,539	292	14.43	18.20	3.29	102.26	103.31	103.36	5.37	951
5,729	5,074	781	12.60	10.94	8.88	101.88	104.08	103.73	5.29	934
7,553	8,463	1,314	16.89	18.58	15.17	102.04	103.67	?	5.28	924
7,782	5,119	1,391	17.71	11.37	16.33	101.88	103.52	?	5.26	907
6,072	3,291	415	14.01	7.36	4.89	102.51	103.60	?	5.29	897
6,454	5,899	400	15.12	13.37	4.74	103.19	103.81	?	5.27	891
3,835	2,652	266	9.07	6.05	3.16	103.37	103.37	?	5.23	879
3,412	4,760	192	8.13	10.90	2.26	103.68	103.95	?	5.21	874
5,660	8,168	483	13.67	19.19	5.79	103.39	104.11	?	5.16	864
4,937	7,491	398	12.07	17.91	4.79	102.83	104.25	?	5.10	848
3,450	4,071	(—) 25	8.51	9.83	(—) 0.30	102.24	104.48	?	5.04	833
4,019	4,409	635	10.01	10.76	7.70	102.11	104.36	?	4.98	825
3,170	4,237	748	7.96	10.45	9.16	102.03	104.29	?	4.97	816
7,376	11,177	1,061	19.36	28.35	13.16	101.78	104.15	?	4.96	808
5,872	7,514	110	15.24	19.43	1.37	100.83	104.16	?	4.89	786
1,863	2,848	(—) 942	4.86	7.42	(—) 11.70	100.43	105.57	105.87	4.78	770
1,662	2,558	662	4.36	6.71	8.19	100.17	105.27	105.41	4.70	765
—	—	—	—	—	—	99.94	105.75	105.39	4.72	760

第三〇表　人口及戸数

郡市名	面積	本籍人口			現住人口			現住戸数
		男	女	計	男	女	計	
	方里							
宮崎	28.30	39,837	39,846	79,683	36,282	36,206	72,488	12,999
南那珂	54.09	50,260	48,873	99,133	45,964	44,982	90,946	15,056
北諸縣	48.19	58,618	57,555	116,173	55,961	55,391	111,352	17,269
西諸縣	60.75	39,636	38,756	78,392	41,586	41,045	82,631	14,017
東諸縣	24.90	22,255	22,675	44,930	21,438	21,544	42,982	7,680
兒湯	75.88	49,359	48,264	97,623	51,328	49,964	101,292	17,669
東臼杵	113.86	76,108	73,442	149,550	75,279	73,494	148,773	25,783
西臼杵	91.57	30,034	29,133	59,167	29,598	28,506	58,104	9,049
宮崎市	2.96	17,077	17,457	34,534	28,386	28,805	57,191	11,105
都城市	1.23	14,936	15,617	30,553	17,902	18,975	36,877	7,313
合計	501.73	398,120	391,618	789,738	403,724	398,912	802,636	137,940

第三一表　人口及戸数

調査ノ期日（末日現在）	本籍人口			現住人口			現住戸数	毎年本籍人口
	男	女	計	男	女	計		
宮崎郡								
昭和六年	39,837	39,846	79,683	36,282	36,206	72,488	12,999	1,057
昭和五年	39,385	39,241	78,626	36,376	36,236	72,612	12,917	30
昭和四年	39,392	39,204	78,596	36,808	36,122	72,930	12,787	1,270
昭和三年	38,795	38,531	77,326	36,470	35,827	72,297	12,680	1,135
昭和二年	38,290	37,901	76,191	36,299	35,578	71,877	12,821	1,833
昭和元年	37,712	36,646	74,358	35,458	34,213	69,671	12,628	1,015
大正十四年	37,030	36,313	73,343	34,857	34,102	68,959	12,544	675
大正十三年	36,710	35,958	72,668	35,427	34,788	70,215	12,516	(—) 25,997
大正十二年	49,734	48,931	98,665	55,835	56,339	112,174	20,084	1,502
大正十一年	48,807	48,356	97,163	54,417	54,882	109,299	19,601	1,974
南那珂郡								
昭和六年	50,260	48,873	99,133	45,964	44,982	90,946	15,056	1,402
昭和五年	49,592	48,139	97,731	45,416	44,333	89,749	14,864	1,533
昭和四年	48,732	47,465	96,198	45,277	44,248	89,525	14,411	1,320
昭和三年	48,137	46,741	94,878	44,878	43,539	88,417	14,282	1,448
昭和二年	47,263	46,167	93,430	44,318	42,986	87,304	14,191	2,336
昭和元年	46,156	44,938	91,094	43,685	42,305	85,990	14,053	1,365
大正十四年	45,611	44,118	89,729	42,862	41,491	84,353	14,028	239
大正十三年	45,332	44,158	89,490	43,466	42,442	85,908	13,582	956
大正十二年	45,018	43,516	88,534	42,801	41,816	84,617	13,591	914
大正十一年	44,414	43,206	87,620	42,358	41,523	83,881	13,485	2,011

第三ノ二　人口（郡市別）　昭和六年十二月三十一日現在

毎年増加実数（(—)ハ減）			毎年増加歩合（千ニ付）（(—)ハ減）			女百ニ付男		現住戸数一ニ付現住人口	一方里ニ付現住人口
本籍人口	現住人口	現住戸数	本籍人口	現住人口	現住戸数	本籍人口	現住人口		
1,057	(—) 124	82	13.44	(—) 1.71	6.35	99.98	100.21	5.58	2,561
1,402	1,197	192	14.35	13.34	12.92	102.84	102.18	6.04	1,681
2,552	1,899	403	22.46	17.35	23.89	101.85	101.03	6.45	2,311
1,690	2,121	302	22.03	26.34	22.02	102.27	101.32	5.90	1,360
627	602	(—) 401	14.15	14.20	(—) 49.62	98.15	99.51	5.60	1,726
2,085	3,215	68	21.82	32.78	3.86	102.27	102.73	5.73	1,350
3,122	5,874	1,020	21.32	41.11	41.19	103.63	102.43	5.77	1,307
668	183	(—) 43	11.42	3.16	(—) 4.73	103.09	103.83	6.42	635
1,057	2,370	460	31.57	43.23	43.21	97.82	98.55	5.15	19,321
784	919	201	26.34	25.56	28.26	95.64	94.35	5.04	29,981
15,044	18,256	2,284	19.42	23.27	16.84	101.66	101.21	5.82	1,600

第三ノ三　人口（郡市別累年比較）

増加実数（(—)ハ減）		毎年増加歩合（千ニ付）（(—)ハ減）			女百ニ付男		現住戸数一ニ付現住人口	一方里ニ付現住人口
現住人口	現住戸数	本籍人口	現住人口	現住戸数	本籍人口	現住人口		
宮崎郡								
(—) 124	82	13.44	(—) 1.71	6.35	99.98	100.21	5.58	2,561
(—) 318	130	0.38	(—) 4.36	10.17	100.37	100.39	5.62	2,566
633	107	16.42	8.76	8.44	100.48	101.90	5.70	2,559
420	(—) 141	14.90	5.84	(—) 11.00	100.69	101.79	5.70	2,555
2,206	193	24.65	31.66	15.28	101.03	102.03	5.61	2,540
712	84	13.84	10.32	6.70	102.91	103.64	5.52	2,462
(—) 1,256	28	9.29	(—) 17.89	2.24	101.97	102.21	5.50	2,437
(—) 41,959	(—) 7,568	(—) 263.49	(—) 374.05	(—) 376.82	102.09	101.84	5.61	2,481
2,875	483	15.46	26.30	24.64	101.64	99.11	5.59	3,591
2,829	866	20.32	25.88	44.18	100.93	99.15	5.58	3,499
南那珂郡								
1,197	192	14.35	13.34	12.92	102.84	102.18	6.04	1,681
224	453	16.14	2.50	31.43	103.02	102.44	6.04	1,659
1,108	129	13.91	12.53	9.03	102.67	102.33	6.21	1,655
1,113	91	15.50	12.75	6.41	102.98	103.08	6.19	1,635
1,314	138	25.64	15.28	9.82	102.37	103.10	6.15	1,614
1,637	25	15.21	19.41	1.78	102.71	103.26	6.12	1,590
(—) 1,555	446	2.67	(—) 18.10	32.84	103.38	103.30	6.01	1,559
1,291	(—) 9	10.80	15.26	(—) 0.66	102.66	102.41	6.34	1,588
736	106	10.43	8.77	7.86	103.45	102.36	6.22	1,565
1,501	343	22.95	17.89	25.44	102.80	102.01	6.22	1,551

戸数及人口ノ三

調査ノ期日（在現日來）	本籍人口 男	本籍人口 女	本籍人口 計	現住人口 男	現住人口 女	現住人口 計	現住戸數	毎年 本籍人口
北諸								
昭和六年	58,618	57,555	116,173	55,961	55,391	111,352	17,269	2,552
昭和五年	57,207	56,414	113,621	54,798	54,655	109,453	16,866	3,124
昭和四年	55,523	54,974	110,497	53,711	53,569	107,280	16,725	2,467
昭和三年	54,450	53,580	108,030	53,032	52,478	105,510	16,267	2,404
昭和二年	53,200	52,426	105,626	52,210	51,545	103,755	16,047	2,566
昭和元年	51,901	51,159	103,060	51,299	50,565	101,864	15,712	2,564
大正十四年	50,594	49,902	100,496	50,055	49,472	99,527	15,426	2,589
大正十三年	49,260	48,647	97,907	48,762	48,268	97,030	14,968	(—) 21,228
大正十二年	59,737	59,398	119,135	63,572	62,880	126,452	19,874	3,287
大正十一年	58,161	57,687	115,848	61,038	60,443	121,481	18,835	2,968
西諸								
昭和六年	39,636	38,756	78,392	41,586	41,045	82,631	14,017	1,690
昭和五年	38,765	37,937	76,702	40,512	39,998	80,510	13,715	1,880
昭和四年	37,818	37,004	74,822	39,601	39,155	78,756	13,732	1,949
昭和三年	36,825	36,048	72,873	38,512	37,956	76,468	13,538	1,698
昭和二年	36,004	35,171	71,175	37,767	36,935	74,702	13,469	1,813
昭和元年	35,136	34,226	69,362	36,337	35,900	72,237	13,225	1,546
大正十四年	34,325	33,491	67,816	35,845	35,031	70,876	13,333	1,338
大正十三年	33,628	32,850	66,478	35,506	34,784	70,290	13,102	1,440
大正十二年	32,879	32,159	65,038	35,014	34,626	69,640	12,956	1,219
大正十一年	32,167	31,652	63,819	34,647	34,346	68,993	12,896	1,321
東諸								
昭和六年	22,255	22,675	44,930	21,438	21,544	42,982	7,680	627
昭和五年	22,006	22,297	44,303	21,232	21,148	42,380	8,081	585
昭和四年	21,799	21,919	43,718	20,397	20,317	40,714	7,486	707
昭和三年	21,394	21,617	43,011	19,975	20,083	40,058	7,111	741
昭和二年	21,088	21,182	42,270	19,862	19,879	39,741	7,074	570
昭和元年	20,808	20,892	41,700	19,653	19,629	39,282	6,887	1,229
大正十四年	20,259	20,212	40,471	19,144	19,189	38,333	6,861	394
大正十三年	20,018	20,059	40,077	19,102	19,330	38,432	6,843	602
大正十二年	19,682	19,793	39,475	19,165	19,356	38,521	6,852	457
大正十一年	19,539	19,479	39,018	18,965	19,053	38,018	6,818	417
兒湯								
昭和六年	49,359	48,264	97,623	51,328	49,964	101,292	17,669	2,085
昭和五年	48,152	47,386	95,538	49,601	48,476	98,077	17,601	549
昭和四年	48,091	46,898	94,989	50,279	48,651	98,930	17,413	1,329
昭和三年	47,494	46,166	93,660	49,636	47,932	97,568	17,288	1,989
昭和二年	46,424	45,247	91,671	48,876	47,284	96,160	17,202	1,929
昭和元年	45,256	44,486	89,742	47,946	46,793	94,739	16,916	1,775
大正十四年	44,229	43,738	87,967	46,725	45,986	92,711	16,736	1,303
大正十三年	43,849	42,815	86,664	46,435	45,042	91,477	16,247	2,053
大正十二年	42,731	41,880	84,611	45,728	44,468	90,196	16,326	1,344
大正十一年	42,082	41,185	83,267	44,882	43,736	88,618	16,402	699

三ノ口（續）

増加實數（(—)ハ減） 現住人口	増加實數（(—)ハ減） 現住戸數	毎年増加歩合（千ニ付）（(—)ハ減） 本籍人口	毎年増加歩合（千ニ付）（(—)ハ減） 現住人口	毎年増加歩合（千ニ付）（(—)ハ減） 現住戸數	女百ニ付男 本籍人口	女百ニ付男 現住人口	現住戸數一ニ付現住人口	一方里ニ付現住人口
縣郡								
1,899	403	22.46	17.35	23.89	101.85	101.03	6.45	2,311
2,173	541	28.37	20.26	33.14	101.41	100.26	6.49	2,271
1,770	58	22.84	16.78	3.57	101.00	100.27	6.57	2,226
1,755	220	22.76	16.91	13.71	101.62	101.06	6.49	2,189
1,891	335	24.90	18.56	21.32	101.83	101.29	6.47	2,153
2,337	286	25.51	23.48	18.54	101.45	101.45	6.48	2,114
2,497	458	26.44	25.73	30.60	101.38	101.18	6.45	2,065
(—) 29,422	(—) 4,906	(—) 178.18	(—) 232.67	(—) 246.68	101.26	101.02	6.48	2,013
4,971	1,039	28.37	40.92	55.16	100.57	101.10	6.36	2,557
2,773	538	25.62	22.83	28.56	100.82	100.98	6.45	2,457
縣郡								
2,121	302	22.03	26.34	22.02	102.27	101.32	5.90	1,360
1,754	(—) 17	25.13	22.27	(—) 1.24	102.18	101.28	5.87	1,325
2,288	194	26.75	29.92	14.33	102.20	101.14	5.74	1,296
1,766	69	23.86	23.64	5.12	102.15	101.46	5.65	1,259
2,465	244	26.14	34.12	18.45	102.37	102.25	5.55	1,230
1,361	(—) 108	22.80	19.20	(—) 8.10	102.66	101.22	5.46	1,189
586	231	20.13	8.34	17.63	102.49	102.32	5.32	1,167
650	146	22.14	9.33	11.27	102.37	102.08	5.36	1,157
647	60	19.10	9.38	4.65	102.24	101.12	5.38	1,147
811	17	20.70	11.75	1.32	101.63	100.88	5.35	1,136
縣郡								
602	(—) 401	14.15	14.20	(—) 49.62	98.15	99.51	5.60	1,726
1,666	595	13.38	40.92	79.48	98.70	100.39	5.24	1,702
656	375	16.44	16.38	52.74	99.45	100.93	5.44	1,635
317	37	17.53	7.98	5.23	98.97	99.46	5.63	1,609
459	187	13.67	11.68	27.15	99.56	99.91	5.62	1,596
949	26	30.37	24.75	3.79	99.60	100.12	5.70	1,578
(—) 99	18	9.83	(—) 2.58	2.63	100.23	99.77	5.59	1,539
(—) 89	(—) 9	15.25	(—) 2.31	(—) 1.31	99.80	98.82	5.62	1,543
503	34	11.71	13.23	4.99	99.44	99.01	5.62	1,514
172	69	10.69	4.52	10.12	100.31	99.54	5.58	1,494
郡								
3,215	68	21.82	32.78	3.86	102.27	102.73	5.73	1,350
(—) 853	188	5.78	(—) 8.62	10.80	101.61	102.32	5.57	1,293
1,362	125	14.19	13.96	7.23	102.54	103.35	5.68	1,304
1,408	86	21.70	14.64	5.00	102.88	103.53	5.64	1,286
1,421	286	21.49	15.00	16.91	102.60	103.37	5.59	1,267
2,028	180	20.18	21.87	10.76	101.73	102.46	5.60	1,249
1,234	489	15.04	13.49	30.09	101.12	101.61	5.54	1,222
1,281	(—) 79	24.26	14.20	(—) 4.84	102.41	103.09	5.63	1,206
1,578	(—) 76	16.14	17.81	(—) 4.63	102.03	102.83	5.52	1,195
723	539	8.39	8.16	32.86	102.18	102.62	5.40	1,175

人口及戸数

調査ノ期日（末日現在）	本籍人口 男	本籍人口 女	本籍人口 計	現住人口 男	現住人口 女	現住人口 計	現在戸数	毎年 本籍人口
東臼								
昭和六年	76,108	73,442	149,550	75,279	73,494	148,773	25,783	3,122
昭和五年	74,189	72,239	146,428	72,407	70,492	142,899	24,763	1,852
昭和四年	73,185	71,391	144,576	71,598	69,390	140,988	24,076	1,960
昭和三年	71,997	70,619	142,616	70,142	67,791	137,933	23,722	2,293
昭和二年	70,658	69,665	140,323	69,146	66,769	135,915	23,480	2,345
昭和元年	69,655	68,323	137,978	67,937	65,346	133,283	22,979	2,086
大正十四年	68,569	67,323	135,892	66,199	63,979	130,178	22,793	295
大正十三年	68,686	66,911	135,597	66,920	64,570	131,490	22,075	3,635
大正十二年	66,415	65,547	131,962	64,914	63,683	128,597	21,691	1,733
大正十一年	65,626	64,603	130,229	63,691	62,683	126,374	20,235	1,353
西臼								
昭和六年	30,034	29,133	59,167	29,598	28,506	58,104	9,049	668
昭和五年	29,730	28,769	58,499	29,685	28,236	57,921	9,092	307
昭和四年	29,676	28,516	58,192	29,209	27,972	57,181	8,393	854
昭和三年	29,223	28,115	57,338	28,791	27,586	56,377	8,074	801
昭和二年	28,686	27,851	56,537	28,392	27,392	55,784	8,026	1,216
昭和元年	28,157	27,164	55,321	27,777	26,656	54,433	7,886	1,153
大正十四年	27,514	26,654	54,168	27,034	26,030	53,064	7,646	389
大正十三年	27,318	26,461	53,779	27,016	25,949	52,965	7,718	707
大正十二年	26,978	26,094	53,072	26,668	25,723	52,391	7,745	880
大正十一年	26,615	25,577	52,192	26,247	25,208	51,455	7,689	854
宮崎								
昭和六年	17,077	17,457	34,534	28,386	28,805	57,191	11,105	1,057
昭和五年	16,604	16,873	33,477	27,141	27,680	54,821	10,645	1,247
昭和四年	15,999	16,231	32,230	24,154	25,681	49,835	9,967	989
昭和三年	15,436	15,805	31,241	23,022	24,492	47,514	9,465	997
昭和二年	14,966	15,278	30,244	22,246	23,782	46,028	9,025	840
昭和元年	14,621	14,783	29,404	21,418	23,308	44,726	8,602	1,036
大正十四年	14,261	14,107	28,368	20,832	22,281	43,113	8,113	852
大正十三年	13,789	13,727	27,516	20,768	22,152	42,920	7,800	?
都城								
昭和六年	14,936	15,617	30,553	17,902	18,975	36,877	7,313	784
昭和五年	14,486	15,283	29,769	17,414	18,544	35,958	7,112	667
昭和四年	14,091	15,011	29,102	16,771	18,746	35,517	6,828	788
昭和三年	13,698	14,616	28,314	16,378	18,509	34,887	6,728	1,512
昭和二年	13,458	13,344	26,802	16,035	17,122	33,157	6,499	1,076
昭和元年	12,975	12,751	25,726	15,639	16,402	32,041	6,275	681
大正十四年	12,510	12,535	25,045	16,992	17,150	34,142	6,003	705
大正十三年	12,139	12,201	24,340	16,558	16,562	33,120	5,550	?

人口ノ三（續）

増加實數（(一)ハ減） 現住人口	増加實數（(一)ハ減） 現住戸數	毎年増加歩合（千ニ付）（(一)ハ減） 本籍人口	現住人口	現住戸數	女百ニ付男 本籍人口	現住人口	現住戸數一ニ付現住人口	一方里ニ付現住人口
杵郡								
5,874	1,020	21.32	41.11	41.19	103.63	102.43	5.77	1,307
1,911	687	12.81	13.55	28.53	102.70	102.72	5.77	1,255
3,055	354	13.74	22.15	14.92	102.51	103.18	5.86	1,238
2,018	242	16.34	14.85	10.31	101.95	103.47	5.81	1,211
2,632	501	17.00	19.75	21.80	101.43	103.56	5.79	1,194
3,105	186	15.35	23.85	8.16	101.95	103.97	5.80	1,171
(一) 1,312	718	2.18	(一) 9.98	32.53	101.85	103.47	5.71	1,143
2,893	384	27.55	22.50	17.70	102.65	103.64	5.96	1,155
2,223	456	13.31	17.59	21.47	101.32	101.93	5.93	1,116
1,630	437	10.39	12.90	20.58	101.58	101.61	5.95	1,097
杵郡								
183	(一) 43	11.42	3.16	(一) 4.73	103.09	103.83	6.42	635
740	699	5.28	12.94	83.28	103.34	105.14	6.37	633
804	319	14.89	14.26	39.51	104.07	104.42	6.81	624
593	48	14.17	10.63	5.98	103.94	104.37	6.98	616
1,351	140	21.98	24.82	17.75	103.00	103.65	6.95	609
1,369	240	21.29	25.80	31.39	103.66	104.21	6.90	594
99	(一) 72	7.23	1.87	9.33	103.23	103.86	6.94	579
574	(一) 27	13.32	10.96	(一) 3.49	103.24	104.11	6.86	578
936	56	16.86	18.19	7.28	103.39	103.67	6.76	581
913	394	16.66	17.74	51.24	104.56	104.12	6.69	571
市								
2,370	460	31.57	43.23	43.21	97.82	98.55	5.15	19,321
4,986	678	38.69	10.05	68.02	98.41	98.05	5.15	18,521
2,321	502	31.66	48.85	53.04	98.57	94.05	5.00	16,836
1,486	440	32.97	32.28	48.75	97.67	94.00	5.02	16,052
1,302	423	28.57	29.11	49.17	97.96	93.54	5.10	15,550
1,613	489	36.52	37.41	60.27	98.90	91.89	5.20	15,110
193	313	30.96	4.50	40.13	101.09	93.50	5.19	14,565
?	?	?	?	?	100.45	93.75	5.50	14,500
市								
919	201	26.34	25.56	28.26	95.64	94.35	5.04	29,981
441	284	22.92	12.42	41.59	94.79	93.91	5.06	29,234
630	100	27.83	18.06	14.86	93.87	89.46	5.20	28,876
1,730	229	56.41	52.18	35.24	93.72	88.49	5.19	28,362
1,116	224	41.83	34.83	35.70	100.85	93.65	5.10	26,957
(一) 2,101	272	27.19	(一) 61.54	45.31	101.76	95.35	5.11	26,049
1,022	453	28.96	30.86	81.62	99.80	99.08	5.69	27,758
?	?	?	?	?	99.49	99.98	5.97	26,926

第三表　戸数及人口ノ四（町村別）　昭和六年十二月三十一日現在

町村名	本籍人口 男	本籍人口 女	本籍人口 計	現住人口 男	現住人口 女	現住人口 計	現住戸数	本籍人口百ニ付現住人口	現住戸数一ニ付現住人口
宮崎郡									
清武	4,684	4,698	9,382	4,235	4,220	8,455	1,438	90.12	5.88
田野	3,879	3,892	7,771	3,973	3,904	7,877	1,261	101.36	6.25
生目	3,821	3,804	7,625	3,602	3,612	7,214	1,175	94.86	6.14
瓜生野	1,500	1,491	2,991	1,424	1,412	2,836	541	94.82	5.24
那珂	1,975	1,950	3,925	1,929	1,902	3,831	620	97.61	6.18
佐土原	2,707	2,679	5,386	2,438	2,419	4,857	1,031	90.18	4.71
廣瀬	4,635	4,819	9,454	3,928	4,083	8,011	1,404	84.74	5.71
住吉	2,832	2,784	5,616	2,741	2,750	5,491	1,036	97.77	5.30
檍	2,460	2,443	4,903	2,268	2,251	4,519	890	92.17	5.08
赤江	5,364	5,318	10,682	4,895	4,824	9,719	1,631	90.98	5.96
木花	3,077	2,948	6,025	2,361	2,313	4,674	996	77.58	4.69
青島	2,903	3,020	5,923	2,488	2,516	5,004	976	84.48	5.13
計	39,837	39,846	79,683	36,282	36,206	72,488	12,999	90.97	5.58
南那珂郡									
飫肥	5,777	5,351	11,128	4,778	4,391	9,169	1,588	82.40	5.77
吾田	3,799	3,733	7,532	3,323	3,355	6,678	1,110	88.66	6.03
油津	3,620	3,730	7,350	4,056	4,045	8,101	1,636	110.22	4.95
東郷	2,546	2,606	5,152	2,072	2,197	4,269	630	82.86	6.78
鵜戸	1,519	1,424	2,943	1,470	1,381	2,851	416	96.87	6.85
北郷	3,997	3,783	7,780	3,537	3,247	6,784	1,231	87.20	5.51
酒谷	2,544	2,414	4,958	2,429	2,275	4,704	630	94.88	7.47
細田	3,481	3,349	6,830	3,119	3,076	6,195	1,009	90.70	6.14
南郷	5,022	5,032	10,054	4,826	4,855	9,681	1,463	96.29	6.62
榎原	1,360	1,243	2,603	1,307	1,208	2,515	468	96.62	5.37
大東	3,057	2,951	6,008	3,025	2,925	5,950	961	99.03	6.19
福島	5,459	5,434	10,893	4,564	4,712	9,276	1,453	85.16	6.38
北方	2,794	2,710	5,504	2,571	2,510	5,081	756	92.31	6.72

戸数及人口ノ四（續）

町村名	本籍人口 男	本籍人口 女	本籍人口 計	現住人口 男	現住人口 女	現住人口 計	現住戸数	本籍人口百ニ付現住人口	現住戸数一ニ付現住人口
本城	2,221	2,097	4,318	2,112	2,048	4,160	740	96.34	5.62
市木	1,583	1,520	3,103	1,353	1,301	2,654	510	85.53	5.20
都井	1,481	1,496	2,977	1,422	1,456	2,878	455	96.67	6.33
計	50,260	48,873	99,133	45,964	44,982	90,946	15,056	91.74	6.04
北諸縣郡									
五十市	5,038	4,986	10,024	4,506	4,408	8,914	1,441	88.93	6.19
中郷	5,558	5,497	11,055	4,847	4,798	9,645	1,500	87.25	6.43
三股	7,306	7,269	14,575	6,935	6,792	13,727	2,345	94.18	5.85
山之口	3,538	3,454	6,992	3,562	3,464	7,026	1,210	100.49	5.81
高城	6,873	6,459	13,332	6,459	6,095	12,554	2,066	94.16	6.08
沖水	6,046	5,968	12,014	6,283	6,718	13,001	1,870	108.22	6.95
志和池	4,550	4,518	9,068	3,920	3,897	7,817	1,146	86.20	6.82
庄内	5,528	5,405	10,933	5,337	5,336	10,673	1,546	97.62	6.90
西嶽	3,077	3,022	6,099	2,917	2,837	5,754	763	94.34	7.54
山田	4,827	4,821	9,648	4,668	4,617	9,285	1,325	96.24	7.01
高崎	6,277	6,156	12,433	6,527	6,429	12,956	2,057	104.21	6.30
計	58,618	57,555	116,173	55,961	55,391	111,352	17,269	95.85	6.45
西諸縣郡									
小林	14,598	14,040	28,638	15,794	15,557	31,351	5,083	109.47	6.17
高原	5,259	5,208	10,467	5,665	5,632	11,297	1,914	107.93	5.90
野尻	4,477	4,255	8,732	4,434	4,286	8,720	1,463	99.86	5.96
須木	1,541	1,405	2,946	1,574	1,411	2,985	528	101.32	5.65
飯野	7,057	7,108	14,165	7,601	7,609	15,210	2,505	107.38	6.07
加久藤	2,947	2,940	5,887	2,769	2,798	5,567	1,214	94.56	4.59
眞幸	3,757	3,800	7,557	3,749	3,752	7,501	1,310	99.26	5.73
計	39,636	38,756	78,392	41,586	41,045	82,631	14,017	105.41	5.90

戸数及人口ノ四 (續)

町村名	本籍人口 男	本籍人口 女	本籍人口 計	現住人口 男	現住人口 女	現住人口 計	現住戸數	本籍人口百ニ付現住人口	現住戸數一ニ付現住人口
東諸縣郡									
高岡	5,810	5,873	11,683	6,017	5,923	11,940	2,178	102.20	5.48
穆佐	1,702	1,666	3,368	1,511	1,445	2,956	501	87.77	5.90
倉岡	1,766	1,760	3,526	1,513	1,542	3,055	530	86.64	5.76
木脇	1,687	1,737	3,424	1,607	1,623	3,230	553	94.33	5.84
本庄	5,357	5,576	10,933	4,725	4,762	9,487	1,724	86.30	5.50
八代	2,516	2,599	5,115	2,475	2,567	5,042	979	98.57	5.15
綾	3,417	3,464	6,881	3,590	3,682	7,272	1,315	105.68	5.99
計	22,255	22,675	44,930	21,438	21,544	42,982	7,680	95.66	5.60
兒湯郡									
高鍋	4,557	4,601	9,158	4,737	4,872	9,609	1,753	104.92	5.48
上江	2,890	2,764	5,654	2,936	2,835	5,771	923	102.07	6.25
富田	3,337	3,485	6,822	3,183	3,249	6,432	1,065	94.28	6.04
新田	2,631	2,609	5,240	2,471	2,443	4,914	970	93.60	5.07
妻	4,272	4,360	8,632	4,972	5,053	10,025	1,820	116.14	5.51
都於郡	2,753	2,596	5,349	2,439	2,322	4,761	856	89.01	5.56
三財	3,362	2,985	6,347	3,539	2,958	6,497	1,151	102.36	5.64
三納	2,403	2,236	4,639	2,516	2,319	4,835	911	104.23	5.31
西米良	1,852	1,802	3,654	2,539	2,439	4,978	750	136.23	6.64
東米良	2,080	2,008	4,088	2,205	2,102	4,307	663	105.36	6.50
上穂北	3,520	3,477	6,997	3,716	3,665	7,381	1,208	105.49	6.11
木城	2,831	2,658	5,489	2,794	2,635	5,429	1,110	98.91	4.89
川南	5,093	5,040	10,133	5,482	5,460	10,942	1,832	107.98	5.97
都農	5,579	5,412	10,991	5,696	5,449	11,145	1,841	101.40	6.05
美々津	2,199	2,231	4,430	2,103	2,163	4,266	816	96.30	5.23
計	49,359	48,264	97,623	51,328	49,964	101,292	17,669	103.76	5.73

戸数及人口ノ四 (續)

町村名	本籍人口 男	本籍人口 女	本籍人口 計	現住人口 男	現住人口 女	現住人口 計	現住戸數	本籍人口百ニ付現住人口	現住戸數一ニ付現住人口
東臼杵郡									
延岡	15,536	13,998	29,534	17,585	16,985	34,570	6,844	117.05	5.05
伊形	4,113	4,125	8,238	4,124	4,118	8,242	1,233	100.05	6.85
門川	6,317	6,202	12,519	6,282	6,152	12,434	2,140	99.32	5.81
細島	2,604	2,512	5,116	2,118	2,101	4,219	745	82.47	5.66
富高	5,657	5,581	11,238	6,114	5,984	12,098	2,396	107.65	5.05
岩脇	1,931	1,954	3,885	1,856	1,802	3,658	704	94.16	5.20
東郷	4,253	4,258	8,511	4,231	4,234	8,465	1,453	99.46	5.83
南郷	2,905	2,852	5,757	3,097	2,936	6,033	1,018	104.79	5.93
西郷	3,396	3,422	6,818	3,411	3,476	6,887	1,095	101.01	6.29
北郷	2,786	2,854	5,640	2,676	2,741	5,417	790	96.05	6.86
北方	5,253	5,079	10,332	4,862	4,798	9,660	1,518	93.50	6.36
南方	5,320	5,152	10,472	4,176	4,135	8,311	1,269	79.36	6.55
東海	5,866	5,851	11,717	5,230	5,075	10,305	1,656	87.95	6.22
北川	4,515	4,154	8,669	4,283	3,947	8,230	1,380	94.94	5.96
南浦	2,099	2,134	4,233	1,861	1,876	3,737	583	88.28	6.41
北浦	3,557	3,314	6,871	3,373	3,134	6,507	959	94.70	6.79
計	76,108	73,442	149,550	75,279	73,494	148,773	25,783	99.48	5.77
西臼杵郡									
高千穂	4,659	4,666	9,325	4,693	4,678	9,371	1,577	100.49	5.94
上野	2,203	2,267	4,470	1,846	1,934	3,780	568	84.56	6.65
岩戸	3,609	3,311	6,920	4,102	3,588	7,690	1,537	111.13	5.00
七折	3,803	3,493	7,296	3,663	3,399	7,062	1,008	96.79	7.01
岩井川	2,408	2,277	4,685	2,365	2,281	4,646	622	99.18	7.47
諸塚	3,083	2,977	6,060	2,986	2,880	5,866	833	96.80	7.04
椎葉	4,618	4,492	9,110	4,506	4,379	8,885	1,176	97.53	7.56
鞍岡	1,011	1,124	2,135	1,013	1,125	2,138	394	100.14	5.43
三ヶ所	2,690	2,574	5,264	2,497	2,371	4,868	769	92.48	6.33
田原	1,950	1,952	3,902	1,927	1,871	3,798	565	97.33	6.72
計	30,034	29,133	59,167	29,598	28,506	58,104	9,049	98.20	6.42

第三三表　本籍人口

年齢	體性	大正十三年	大正十四年	昭和元年	昭和二年	昭和三年	昭和四年	昭和五年
						年齢		
0 — 15	男	128,214	131,335	133,751	137,158	139,855	141,884	144,959
	女	125,054	128,285	131,319	135,006	137,924	140,330	142,171
	計	253,268	259,620	265,070	272,164	277,779	282,214	287,130
15 — 60	男	194,786	195,682	200,115	204,227	208,121	212,195	214,550
	女	189,375	190,548	193,830	198,682	202,498	205,809	209,105
	計	384,161	386,230	393,945	402,909	410,619	418,004	423,655
60 —	男	27,729	27,885	28,511	28,652	29,473	30,228	30,607
	女	29,358	29,560	30,219	30,544	31,416	32,474	33,302
	計	57,087	57,445	58,730	59,196	60,889	62,702	63,909
年齢不詳	男	—	—	—	—	—	—	—
	女	—	—	—	—	—	—	—
	計	—	—	—	—	—	—	—
合計	男	350,729	354,902	362,377	370,037	377,449	384,307	390,116
	女	343,787	348,393	355,368	364,232	371,838	378,613	384,578
	計	694,516	703,295	717,745	734,269	749,287	762,920	774,694
						年齢五歳		
0 — 5	男	50,167	51,260	52,400	53,849	54,660	55,991	57,444
	女	48,985	50,310	50,962	52,272	53,649	55,028	55,835
	計	99,152	101,570	103,362	106,121	108,309	111,019	113,279
5 — 10	男	39,949	41,687	42,248	43,470	44,768	45,845	46,352
	女	39,325	41,011	42,216	43,431	44,273	45,290	45,744
	計	79,274	82,698	84,464	86,901	89,041	91,135	92,096
10 — 15	男	38,098	38,388	39,103	39,839	40,427	40,048	41,163
	女	36,744	36,964	38,141	39,303	40,002	40,012	40,592
	計	74,842	75,352	77,244	79,142	80,429	80,060	81,755
15 — 20	男	33,319	33,819	35,401	36,068	36,411	37,211	37,166
	女	32,525	32,860	33,948	34,844	35,431	36,339	36,729
	計	65,844	66,679	69,349	70,912	71,842	73,550	73,895
20 — 25	男	30,352	29,501	30,170	30,842	31,709	32,423	33,169
	女	29,229	28,925	29,299	29,981	31,058	31,218	32,066
	計	59,581	58,426	59,469	60,823	62,767	63,641	65,235
25 — 30	男	26,350	26,692	27,418	28,161	28,548	29,123	29,110
	女	25,858	26,181	27,055	27,352	27,555	27,965	28,440
	計	52,208	52,873	54,473	55,513	56,103	57,088	57,550
30 — 35	男	22,225	22,627	23,243	24,036	25,038	25,426	25,975
	女	21,641	22,137	22,507	23,549	24,621	24,750	25,052
	計	43,866	44,764	45,750	47,585	49,659	50,176	51,027
35 — 40	男	20,041	20,192	20,435	20,786	21,498	21,750	22,311
	女	19,307	19,361	19,434	19,884	20,478	20,902	21,543
	計	39,348	39,553	39,869	40,670	41,976	42,652	43,854
40 — 45	男	17,457	17,604	17,612	18,245	18,497	19,267	19,497
	女	16,928	16,872	17,107	17,850	18,009	18,544	18,968
	計	34,385	34,476	34,719	36,095	36,506	37,811	38,465

年齢別

昭和六年	人口千中	大正十三年	大正十四年	昭和元年	昭和二年	昭和三年	昭和四年	昭和五年	昭和六年
大別									
147,474		184.61	186.74	186.35	186.80	186.65	185.97	187.11	186.74
145,363		180.06	182.40	182.96	183.86	184.07	183.94	183.52	184.06
292,837		364.67	369.14	369.31	370.66	370.72	369.91	370.63	370.80
219,258		280.46	278.24	278.82	278.14	277.76	278.14	276.95	277.65
212,238		272.67	270.94	270.07	270.58	270.26	269.76	269.92	268.74
431,496		553.13	549.18	548.89	548.72	548.02	547.90	546.87	546.39
31,388		39.93	39.65	39.71	39.02	39.33	39.62	39.51	39.74
34,017		42.27	42.03	42.09	41.60	41.93	42.57	42.99	43.07
65,405		82.20	81.68	81.80	80.62	81.26	82.19	82.50	82.81
—		—	—	—	—	—	—	—	—
—		—	—	—	—	—	—	—	—
—		—	—	—	—	—	—	—	—
398,120		505.00	504.63	504.88	503.96	503.74	503.73	503.57	504.13
391,618		495.00	495.37	495.12	496.04	496.26	496.27	496.43	495.87
789,738		1,000.00	1,000.00	1,000.00	1,000.00	1,000.00	1,000.00	1,000.00	1,000.00
階級別									
57,830		72.33	72.89	73.01	73.34	72.95	73.39	74.15	73.23
56,681		70.53	71.53	71.00	71.19	71.60	72.13	72.07	71.77
114,511		142.76	144.42	144.01	144.53	144.55	145.52	146.22	145.00
47,554		57.52	59.27	58.86	59.20	59.75	60.09	59.83	60.21
46,998		56.62	58.31	58.82	59.15	59.09	59.36	59.05	59.51
94,552		114.14	117.58	117.68	118.35	118.84	119.45	118.88	119.72
42,090		54.86	54.58	54.48	54.26	53.95	52.49	53.13	53.30
41,684		52.91	52.56	53.14	53.53	53.39	52.45	52.40	52.78
83,774		107.77	107.14	107.62	107.79	107.34	104.94	105.53	106.08
38,078		47.97	48.09	49.34	49.12	48.59	48.78	47.98	48.22
37,599		46.83	46.72	47.30	47.45	47.29	47.63	47.41	47.61
75,677		94.80	94.81	96.64	96.57	95.88	96.41	95.39	95.83
34,489		43.70	41.95	42.03	42.00	42.33	42.50	42.83	43.67
32,627		42.09	41.13	40.82	40.83	41.45	40.92	41.39	41.31
67,116		85.79	83.08	82.85	82.83	83.78	83.42	84.22	84.98
29,364		37.94	37.95	38.20	38.35	38.10	38.17	37.58	37.18
28,365		37.23	37.23	37.70	37.25	36.77	36.66	36.71	35.92
57,729		75.17	75.18	75.90	75.60	74.87	74.83	74.29	73.10
26,674		32.00	32.17	32.38	32.74	33.42	33.33	33.53	33.78
25,829		31.16	31.48	31.36	32.07	32.86	32.44	32.34	32.71
52,503		63.16	63.65	63.74	64.81	66.28	65.77	65.87	66.49
22,673		28.86	28.71	28.47	28.31	28.69	28.51	28.80	28.71
21,719		27.80	27.53	27.08	27.08	27.33	27.40	27.80	27.50
44,392		56.66	56.24	55.55	55.39	56.02	55.91	56.60	56.21
19,780		25.14	25.03	24.54	24.85	24.68	25.26	25.18	25.05
19,150		24.37	23.99	23.33	24.31	24.03	24.30	24.48	24.25
38,930		49.51	49.02	48.37	49.16	48.71	49.56	49.66	49.30

本籍人口

年齢	性	大正十三年	大正十四年	昭和元年	昭和二年	昭和三年	昭和四年	昭和五年
45 — 50	男	17,317	17,182	17,349	17,214	17,128	17,184	17,161
	女	16,638	16,720	16,543	16,668	16,504	16,566	16,618
	計	33,955	33,902	33,892	33,882	33,632	33,750	33,779
50 — 55	男	14,739	15,155	15,404	15,713	15,748	16,159	16,202
	女	14,593	14,854	15,112	15,536	15,633	15,983	15,912
	計	29,332	30,009	30,516	31,249	31,581	32,142	32,114
55 — 60	男	12,986	12,910	13,083	13,162	13,344	13,652	13,959
	女	12,656	12,638	12,825	13,018	13,209	13,542	13,777
	計	25,642	25,548	25,908	26,180	26,553	27,194	27,736
60 — 65	男	9,919	10,296	10,540	10,846	11,135	11,307	11,254
	女	9,757	10,138	10,513	10,812	11,162	11,397	11,476
	計	19,676	20,434	21,053	21,658	22,297	22,704	22,730
65 — 70	男	7,512	7,568	7,584	7,402	7,590	8,087	8,409
	女	7,665	7,578	7,668	7,696	7,711	8,213	8,829
	計	15,177	15,146	15,252	15,098	15,301	16,300	17,238
70 — 75	男	4,946	4,929	5,192	5,236	5,388	5,446	5,447
	女	5,638	5,644	5,673	5,715	5,901	6,091	6,212
	計	10,584	10,573	10,865	10,951	11,289	11,537	11,659
75 — 80	男	3,227	3,038	3,132	3,074	3,144	3,177	3,327
	女	3,717	3,571	3,719	3,655	3,760	3,785	3,860
	計	6,944	6,609	6,851	6,729	6,904	6,962	7,187
80 — 85	男	1,441	1,424	1,379	1,367	1,507	1,499	1,480
	女	1,769	1,805	1,781	1,788	1,958	2,045	2,013
	計	3,210	3,229	3,160	3,155	3,465	3,544	3,493
85 — 90	男	482	421	466	483	483	510	502
	女	601	569	626	622	681	696	695
	計	1,083	990	1,092	1,105	1,164	1,206	1,197
90 — 95	男	129	134	137	155	147	138	127
	女	155	195	178	185	176	180	163
	計	284	329	315	340	323	318	290
95 —100	男	37	45	45	51	42	32	36
	女	31	42	36	43	43	43	37
	計	68	87	81	94	85	75	73
100—	男	36	30	36	38	37	32	25
	女	25	18	25	28	24	24	17
	計	61	48	61	66	61	56	42
年齢不詳	男	—	—	—	—	—	—	—
	女	—	—	—	—	—	—	—
	計	—	—	—	—	—	—	—
合計	男	350,729	354,902	362,377	370,037	377,449	384,307	390,116
	女	343,787	348,393	355,368	364,232	371,838	378,613	384,578
	計	694,516	703,295	717,745	734,269	749,287	762,920	774,694

年齢別（續）

昭和六年	人口千中 大正十三年	大正十四年	昭和元年	昭和二年	昭和三年	昭和四年	昭和五年	昭和六年
17,349	24.93	24.43	24.17	23.44	22.86	22.52	22.15	21.97
16,896	23.96	23.77	23.05	22.70	22.03	21.71	21.45	21.39
34,245	48.89	48.20	47.22	46.14	44.89	44.23	43.60	43.36
16,434	21.22	21.55	21.46	21.40	21.28	21.18	20.91	20.81
15,939	21.01	21.12	21.06	21.16	20.86	20.95	20.54	20.18
32,373	42.23	42.67	42.52	42.56	42.14	42.13	41.45	40.99
14,417	18.70	18.36	18.23	17.93	17.81	17.89	18.02	18.26
14,114	18.22	17.97	17.87	17.72	17.63	17.75	17.78	17.87
28,531	36.92	36.33	36.10	35.65	35.44	35.64	35.80	36.13
11,433	14.28	14.64	14.68	14.77	14.86	14.82	14.53	14.48
11,663	14.05	14.39	14.65	14.72	14.90	14.94	14.81	14.77
23,096	28.33	29.03	29.33	29.49	29.76	29.76	29.34	29.25
8,683	10.82	10.76	10.57	10.08	10.14	10.60	10.85	11.00
9,217	11.04	10.78	10.68	10.48	10.29	10.77	11.40	11.67
17,900	21.86	21.54	21.25	20.56	20.43	21.37	22.25	22.67
5,543	7.12	7.01	7.23	7.14	7.19	7.14	7.03	7.02
6,202	8.12	8.03	7.90	7.78	7.88	7.98	8.02	7.85
11,745	15.24	15.04	15.13	14.92	15.07	15.12	15.05	14.87
3,437	4.65	4.32	4.36	4.19	4.18	4.16	4.29	4.35
3,905	5.35	5.08	5.18	4.98	5.02	4.96	4.98	4.94
7,342	10.00	9.40	9.54	9.17	9.20	9.12	9.27	9.29
1,488	2.07	2.03	1.92	1.86	2.01	1.97	1.91	1.88
2,011	2.55	2.57	2.48	2.44	2.61	2.68	2.60	2.55
3,499	4.62	4.60	4.40	4.30	4.62	4.65	4.51	4.43
556	0.69	0.60	0.65	0.66	0.64	0.67	0.65	0.70
763	0.87	0.81	0.87	0.85	0.91	0.91	0.90	0.97
1,319	1.56	1.41	1.52	1.51	1.55	1.58	1.55	1.67
177	0.19	0.19	0.19	0.21	0.20	0.18	0.16	0.22
184	0.22	0.28	0.25	0.25	0.23	0.24	0.21	0.23
361	0.41	0.47	0.44	0.46	0.43	0.42	0.37	0.45
50	0.06	0.06	0.06	0.06	0.06	0.04	0.05	0.06
53	0.04	0.06	0.05	0.06	0.06	0.06	0.05	0.07
103	0.10	0.12	0.11	0.12	0.12	0.10	0.10	0.13
21	0.05	0.04	0.05	0.05	0.05	0.04	0.03	0.03
19	0.03	0.03	0.03	0.04	0.03	0.03	0.02	0.02
40	0.08	0.07	0.08	0.09	0.08	0.07	0.05	0.05
—	—	—	—	—	—	—	—	—
—	—	—	—	—	—	—	—	—
—	—	—	—	—	—	—	—	—
398,120	505.00	504.63	504.88	503.96	503.74	503.73	503.59	504.13
391,618	495.00	495.37	495.12	496.04	496.26	496.27	496.41	495.87
789,738	1,000.00	1,000.00	1,000.00	1,000.00	1,000.00	1,000.00	1,000.00	1,000.00

第三四表　年齢別現住人口

年齢		現住人口実数 男	現住人口実数 女	現住人口実数 計	現住人口千中 男	現住人口千中 女	現住人口千中 計
0—5	0—1	12,710	12,493	25,203	15.83	15.57	31.40
	1—2	11,999	11,751	23,750	14.95	14.64	29.59
	2—3	11,869	11,574	23,443	14.79	14.42	29.21
	3—4	11,226	11,197	22,423	13.99	13.95	27.94
	4—5	11,146	11,020	22,166	13.89	13.73	27.62
	計	58,950	58,035	116,985	73.45	72.31	145.76
5—10		49,490	49,045	98,535	61.66	61.11	122.77
10—15		43,359	43,003	86,362	54.02	53.57	107.59
15—20		39,621	38,695	78,316	49.36	48.21	97.57
20—25		33,144	32,238	65,382	41.29	40.16	81.45
25—30		28,647	28,261	56,908	35.69	35.21	70.90
30—35		25,914	25,782	51,696	32.28	32.12	64.40
35—40		23,061	22,009	45,070	28.73	27.42	56.15
40—45		20,086	19,443	39,529	25.02	24.22	49.24
45—50		17,700	17,236	34,936	22.05	21.47	43.52
50—55		16,870	16,331	33,201	21.02	20.35	41.37
55—60		14,911	14,474	29,385	18.58	18.03	36.61
60—65		11,796	11,836	23,632	14.70	14.75	29.45
65—70		8,797	9,301	18,098	10.96	11.59	22.55
70—75		5,643	6,278	11,921	7.03	7.82	14.85
75—80		3,445	3,917	7,362	4.29	4.88	9.17
80—85		1,500	2,027	3,527	1.87	2.53	4.40
85—90		567	761	1,328	0.72	0.95	1.67
90—95		166	180	346	0.21	0.23	0.44
95—100		48	49	97	0.06	0.06	0.12
100—		9	11	20	0.01	0.01	0.02
年齢不詳		—	—	—	—	—	—
合計		403,724	398,912	802,636	503.00	497.00	1,000.00

口及其出入（全管）　昭和六年十二月三十一日現在

女百ニ付男	他ヨリ入 男	他ヨリ入 女	他ヨリ入 計	他ヘ出 男	他ヘ出 女	他ヘ出 計
101.74	1,315	1,283	2,598	1,142	1,029	2,171
101.11	1,424	1,398	2,822	1,175	1,177	2,352
102.55	1,547	1,514	3,061	1,346	1,212	2,558
100.26	1,534	1,599	3,133	1,322	1,350	2,672
101.14	1,661	1,629	3,290	1,376	1,301	2,677
101.58	7,481	7,423	14,904	6,361	6,069	12,430
100.91	7,962	7,880	15,842	6,026	5,833	11,859
100.82	7,297	7,641	14,938	6,028	6,322	12,350
102.39	7,593	8,398	15,991	6,050	7,302	13,352
102.81	6,480	6,481	12,961	7,825	6,870	14,695
101.37	5,905	5,903	11,808	6,622	6,007	12,629
100.51	5,336	5,074	10,410	6,096	5,121	11,217
104.78	4,934	4,295	9,229	4,546	4,005	8,551
103.31	4,074	3,435	7,509	3,768	3,142	6,910
102.69	3,294	2,575	5,869	2,943	2,235	5,178
103.30	2,577	2,055	4,632	2,141	1,663	3,804
103.02	1,918	1,527	3,445	1,424	1,167	2,591
99.66	1,235	937	2,172	872	764	1,636
94.58	711	609	1,320	597	525	1,122
89.89	404	391	795	304	315	619
87.95	207	228	435	199	216	415
74.00	88	118	206	76	102	178
74.51	36	38	74	25	40	65
92.22	2	7	9	13	11	24
97.96	—	—	—	2	4	6
81.82	1	1	2	13	9	22
—	—	—	—	—	—	—
101.21	67,535	65,016	132,551	61,931	57,722	119,653

第三五表　年齢大別本籍人口

年齢	本籍人口 男	本籍人口 女	本籍人口 計	他ヨリ入 男	他ヨリ入 女	他ヨリ入 計	他 男
					全		
0 — 15	147,474	145,363	292,837	22,740	22,944	45,684	18,415
15 — 60	219,258	212,238	431,496	42,111	39,743	81,854	41,415
60 —	31,388	34,017	65,405	2,684	2,329	5,013	2,101
計	398,120	391,618	789,738	67,535	65,016	132,551	61,931
					宮		崎
0 — 15	13,752	13,724	27,476	1,694	1,661	3,355	2,513
15 — 60	22,565	22,325	44,890	2,545	2,438	4,983	5,254
60 —	3,520	3,797	7,317	252	220	472	279
計	39,837	39,846	79,683	4,491	4,319	8,810	8,046
					南		那
0 — 15	17,432	16,995	34,427	1,595	1,459	3,054	2,499
15 — 60	28,304	27,017	55,321	2,594	2,341	4,935	5,958
60 —	4,524	4,861	9,385	200	158	358	228
計	50,260	48,873	99,133	4,389	3,958	8,347	8,685
					北		諸
0 — 15	24,110	23,834	47,944	2,039	2,159	4,198	2,706
15 — 60	30,712	29,660	60,372	2,835	2,996	5,831	4,866
60 —	3,796	4,061	7,857	183	145	328	142
計	58,618	57,555	116,173	5,057	5,300	10,357	7,714
					西		諸
0 — 15	15,476	14,998	30,474	2,779	2,591	5,370	1,524
15 — 60	21,099	20,535	41,634	4,204	3,627	7,831	3,708
60 —	3,061	3,223	6,284	304	191	495	105
計	39,636	38,756	78,392	7,287	6,409	13,696	5,337
					東		諸
0 — 15	7,911	8,251	16,162	763	716	1,479	1,092
15 — 60	12,446	12,403	24,849	1,549	1,284	2,833	2,023
60 —	1,898	2,021	3,919	105	82	187	119
計	22,255	22,675	44,930	2,417	2,082	4,499	3,234
					兒		湯
0 — 15	17,684	17,369	35,053	3,263	3,112	6,375	2,221
15 — 60	27,422	26,302	53,724	5,420	4,872	10,292	4,675
60 —	4,253	4,593	8,846	479	442	921	297
計	49,359	48,264	97,623	9,162	8,426	17,588	7,193
					東		臼
0 — 15	26,756	26,119	52,875	2,752	2,845	5,597	2,643
15 — 60	43,304	40,827	84,131	6,357	6,459	12,816	7,165
60 —	6,048	6,496	12,544	267	244	511	397
計	76,108	73,442	149,550	9,376	9,548	18,924	10,205
					西		臼
0 — 15	11,380	11,079	22,459	1,022	935	1,957	980
15 — 60	16,153	15,553	31,706	1,953	1,242	3,195	2,420
60 —	2,501	2,501	5,002	126	81	207	137
計	30,034	29,133	59,167	3,101	2,258	5,359	3,537
					宮		崎
0 — 15	5,967	5,883	11,850	4,024	4,467	8,491	1,092
15 — 60	9,821	10,076	19,897	10,559	9,931	20,490	2,544
60 —	1,289	1,498	2,787	599	628	1,227	237
計	17,077	17,457	34,534	15,182	15,026	30,208	3,873

現住人口及其出入　（郡市別）　昭和六年十二月三十一日現在

出 女	出 計	現住人口 男	現住人口 女	現住人口 計	現住人口千ニ付 男	現住人口千ニ付 女	現住人口千ニ付 計
		管					
18,224	36,639	151,799	150,083	301,882	189.13	186.99	376.12
37,512	78,927	219,954	214,469	434,423	274.04	267.20	541.24
1,986	4,087	31,971	34,360	66,331	39.83	42.81	82.64
57,722	119,653	403,724	398,912	802,636	503.00	497.00	1,000.00
		郡					
2,548	5,061	12,933	12,837	25,770	178.42	177.09	355.51
5,118	10,372	19,856	19,645	39,501	273.92	271.01	544.93
293	572	3,493	3,724	7,217	48.19	51.37	99.56
7,959	16,005	36,282	36,206	72,488	500.53	499.47	1,000.00
珂		郡					
2,338	4,837	16,528	16,116	32,644	181.73	177.20	358.93
5,294	11,252	24,940	24,064	49,004	274.23	264.60	538.83
217	445	4,496	4,802	9,298	49.44	52.80	102.24
7,849	16,534	45,964	44,982	90,946	505.40	494.60	1,000.00
縣		郡					
2,774	5,480	23,443	23,219	46,662	210.53	208.52	419.05
4,549	9,415	28,681	28,107	56,788	257.57	252.42	509.99
141	283	3,837	4,065	7,902	34.46	36.50	70.96
7,464	15,178	55,961	55,391	111,352	502.56	497.44	1,000.00
縣		郡					
1,378	2,902	16,731	16,211	32,942	202.48	196.19	398.67
2,634	6,342	21,595	21,528	43,123	261.34	260.53	521.87
108	213	3,260	3,306	6,566	39.45	40.01	79.46
4,120	9,457	41,586	41,045	82,631	503.27	496.73	1,000.00
縣		郡					
1,143	2,235	7,582	7,824	15,406	176.40	182.03	358.43
1,976	3,999	11,972	11,711	23,683	278.54	272.46	551.00
94	213	1,884	2,009	3,893	43.83	46.74	90.57
3,213	6,447	21,438	21,544	42,982	498.77	501.23	1,000.00
		郡					
2,250	4,471	18,726	18,231	36,957	184.87	179.98	364.85
4,185	8,860	28,167	26,989	55,156	278.08	266.45	544.53
291	588	4,435	4,744	9,179	43.78	46.84	90.62
6,726	13,919	51,328	49,964	101,292	506.73	493.27	1,000.00
杵		郡					
2,639	5,282	26,865	26,325	53,190	180.58	176.95	357.53
6,501	13,666	42,496	40,785	83,281	285.64	274.14	559.78
356	753	5,918	6,384	12,302	39.78	42.91	82.69
9,496	19,701	75,279	73,494	148,773	506.00	494.00	1,000.00
杵		郡					
900	1,880	11,422	11,114	22,536	196.58	191.28	387.86
1,897	4,317	15,686	14,898	30,584	269.96	256.40	526.36
88	225	2,490	2,494	4,984	42.86	42.92	85.78
2,885	6,422	29,598	28,506	58,104	509.40	490.60	1,000.00
		市					
1,081	2,173	8,899	9,269	18,168	155.60	162.07	317.67
2,358	4,902	17,836	17,649	35,485	311.87	308.60	620.47
239	476	1,651	1,887	3,538	28.87	32.99	61.86
3,678	7,551	28,386	28,805	57,191	496.34	503.66	1,000.00

年齢大別本籍人口

年齢	本籍人口 男	女	計	他ヨリ入 男	女	計	他へ出 男
				都城			
0 — 15	7,006	7,111	14,117	2,809	2,999	5,808	1,145
15 — 60	7,432	7,540	14,972	4,095	4,553	8,648	2,802
60 —	498	966	1,464	169	138	307	160
計	14,936	15,617	30,553	7,073	7,690	14,763	4,107

第三六表　出入人口（郡市別）

	他へ出 管内	他へ出 寄留 他道府縣	他へ出 寄留 計	他へ出 其他	他へ出 合計	他ヨリ入 管内	他ヨリ入 他道府縣	他ヨリ入 道府縣外	他ヨリ入 合計	本籍人口百ニ付他へ出	現住人口百ニ付入寄留	他へ出ノ人口百ニ付入寄留
	全管											
昭和六年	52,978	54,069	108,047	11,606	119,653	62,536	68,235	1,780	132,551	15.15	16.51	110.78
昭和五年	52,178	51,243	103,421	11,084	114,505	60,319	62,958	914	124,191	14.78	15.83	108.46
昭和四年	50,064	46,646	96,710	10,089	106,799	56,685	58,453	397	115,535	14.00	14.97	108.18
昭和三年	48,765	43,837	92,602	9,300	101,902	54,006	55,345	293	109,644	13.60	14.48	107.60
昭和二年	45,922	41,143	87,065	8,815	95,880	52,080	53,598	356	106,034	13.06	14.24	110.59
	郡市別　昭和六年十二月三十一日現在											
宮崎 男	4,291	2,706	6,997	1,049	8,046	2,381	2,034	76	4,491	20.20	12.38	55.82
宮崎 女	4,549	2,676	7,225	734	7,959	2,328	1,943	48	4,319	19.97	11.93	54.27
宮崎 計	8,840	5,382	14,222	1,783	16,005	4,709	3,977	124	8,810	20.09	12.15	55.05
南那珂 男	3,766	4,054	7,820	865	8,685	2,765	1,571	53	4,389	17.28	9.55	50.54
南那珂 女	3,345	3,963	7,308	541	7,849	2,438	1,483	37	3,958	16.06	8.80	50.43
南那珂 計	7,111	8,017	15,128	1,406	16,534	5,203	3,054	90	8,347	16.68	9.18	50.48
北諸縣 男	3,760	2,720	6,480	1,234	7,714	2,802	2,233	22	5,057	13.16	9.04	65.56
北諸縣 女	4,097	2,856	6,953	511	7,464	3,114	2,177	9	5,300	12.97	9.57	71.01
北諸縣 計	7,857	5,576	13,433	1,745	15,178	5,916	4,410	31	10,357	13.06	9.30	68.24
西諸縣 男	1,797	3,044	4,841	496	5,337	2,181	2,102	4	7,287	13.47	17.52	136.54
西諸縣 女	1,532	2,413	3,945	175	4,120	2,018	2,391	—	6,409	10.63	15.61	155.56
西諸縣 計	3,329	5,457	8,786	671	9,457	4,199	4,493	4	13,696	12.06	16.57	144.82
東諸縣 男	1,661	1,263	2,924	310	3,234	1,397	1,017	3	2,417	14.53	11.27	74.74
東諸縣 女	1,717	1,294	3,011	202	3,213	1,314	767	1	2,082	14.17	9.66	64.80
東諸縣 計	3,378	2,557	5,935	512	6,447	2,711	1,784	4	4,499	14.35	10.47	69.78
兒湯 男	3,368	2,945	6,313	880	7,193	3,992	5,059	111	9,162	14.57	17.85	127.37
兒湯 女	3,301	2,856	6,157	569	6,726	3,881	4,505	40	8,426	13.94	16.86	125.28
兒湯 計	6,669	5,801	12,470	1,449	13,919	7,873	9,564	151	17,588	14.26	17.36	126.36
東臼杵 男	4,545	4,923	9,468	737	10,205	4,000	5,187	189	9,376	13.41	12.46	91.88
東臼杵 女	4,426	4,815	9,241	255	9,496	4,583	4,785	180	9,548	12.93	12.99	100.55
東臼杵 計	8,971	9,738	18,709	992	19,701	8,583	9,972	369	18,924	13.17	12.72	96.06
西臼杵 男	1,180	1,953	3,133	404	3,537	1,326	1,604	171	3,101	11.78	10.47	87.67
西臼杵 女	949	1,766	2,715	170	2,885	1,103	1,040	115	2,258	9.90	7.92	78.27
西臼杵 計	2,129	3,719	5,848	574	6,422	2,429	2,644	286	5,359	10.85	9.22	83.45
宮崎市 男	1,497	1,818	3,315	558	3,873	7,289	7,326	657	15,182	22.68	53.48	392.00
宮崎市 女	1,508	1,819	3,327	351	3,678	7,940	7,022	64	15,026	21.07	52.16	408.54
宮崎市 計	3,005	3,637	6,642	909	7,551	15,229	14,258	721	30,208	21.87	52.82	400.05
都城市 男	1,296	1,915	3,211	896	4,107	2,726	4,347	—	7,073	27.50	39.51	172.22
都城市 女	1,393	2,270	3,663	669	4,332	2,958	4,732	—	7,690	27.74	40.53	177.52
都城市 計	2,689	4,185	6,874	1,565	8,439	5,684	9,079	—	14,763	27.62	40.03	174.94

現住人口及其出入（續）

へ出 女	へ出 計	現住人口 男	女	計	現住人口千ニ付 男	女	計
		市					
1,173	2,318	8,670	8,937	17,607	235.10	242.34	477.44
3,000	5,802	8,725	9,093	17,818	236.60	246.58	483.18
159	319	507	945	1,452	13.75	25.63	39.38
4,332	8,439	17,902	18,975	36,877	485.45	514.55	1,000.00

第三七表　職業別現住戸數及現住人口（全管）　昭和六年十二月三十一日現在

種別		戸數 本業	副業	人口 本業就業者 男	女	計	被扶養者 男	女	計	合計	副業從事者 男	女	計
農業	自作	25,587	5,166	46,454	44,827	91,281	39,248	40,352	79,600	170,881	6,252	5,751	12,003
農業	自作兼小作	34,512	6,237	57,828	57,650	115,478	48,685	50,551	99,236	214,714	7,605	6,899	14,504
農業	小作	17,629	5,418	28,605	29,464	58,069	25,018	25,532	50,550	108,619	6,740	6,268	13,008
農業	計	77,728	16,821	132,887	131,941	264,828	112,951	116,435	229,386	494,214	20,597	18,918	39,515
園藝業		140	4,588	229	161	390	210	194	404	794	5,364	4,480	9,844
飼畜業		131	25,158	257	292	549	147	159	306	855	26,393	19,963	46,356
養蠶業		288	47,425	934	1,305	2,239	905	1,234	2,139	4,378	55,379	75,595	130,974
合計		78,287	93,992	134,307	133,699	268,006	114,213	118,022	232,235	500,241	107,733	118,956	226,689
林業及狩獵		1,950	8,365	2,339	1,826	5,165	2,622	2,865	5,487	10,652	10,394	3,413	13,807
漁業		4,166	7,395	7,784	444	8,228	5,849	9,465	15,314	23,542	7,935	1,204	9,139
工業		12,533	5,446	17,871	14,755	32,626	15,949	18,634	34,583	67,209	7,691	4,492	12,183
商業		19,864	8,143	24,718	25,432	50,150	25,030	28,401	53,431	103,581	9,885	10,576	20,461
交通業		3,793	2,634	4,769	812	5,581	5,238	6,849	12,087	17,668	2,888	544	3,432
公務及自由業		8,181	1,601	9,159	3,841	13,000	10,187	12,173	22,360	35,360	2,397	1,376	3,773
其他有業者		7,111	2,907	9,069	6,582	15,651	8,321	9,955	18,276	33,927	3,507	3,236	6,743
無職業	土地家屋有價證券等ノ收入又ハ恩給等ニ依リ生活スル者	960	880	1,029	530	1,559	1,452	1,792	3,244	4,803	770	543	1,313
無職業	被救助者	120	2	51	33	84	74	65	139	223	2	—	2
無職業	其他ノ無職業者職業不詳者	975	4	1,742	1,437	3,179	951	1,300	2,251	5,430	—	—	—
總計		137,940	131,369	213,838	189,391	403,229	189,886	209,521	399,407	802,636	153,202	144,340	297,542

第三八表　職業別現住戸數（都市別）

	農業					林業及狩獵	漁業	工業	商業	交通業	公務及自由業	其他有業者	無職業	合計
	農作業	園藝業	飼畜業	養蠶業	計									
全管														
昭和六年 本業	77,729	140	131	291	78,291	1,947	4,166	12,533	19,864	3,793	8,181	7,110	2,055	137,940
昭和六年 副業	16,821	4,588	25,158	47,425	93,992	8,365	7,395	5,446	8,143	2,634	1,601	2,907	886	131,369
昭和五年 本業	77,386	123	121	327	77,957	1,691	4,148	12,215	19,419	3,711	7,732	6,896	1,887	135,656
昭和五年 副業	17,002	4,050	24,235	48,301	93,588	8,965	7,620	5,132	7,514	2,388	1,547	2,653	929	130,336
昭和四年 本業	76,747	105	120	301	77,273	1,601	3,879	11,310	18,715	3,323	7,314	6,294	1,709	131,418
昭和四年 副業	16,991	3,698	24,199	49,471	94,359	9,773	7,460	5,286	7,093	2,159	1,540	2,841	974	131,485
昭和三年 本業	75,943	84	120	311	76,458	1,609	3,855	10,924	18,586	3,139	7,061	5,977	1,546	129,155
昭和三年 副業	16,262	2,833	24,321	47,078	90,514	9,744	7,153	5,290	7,078	2,245	1,300	2,738	1,037	127,099
昭和二年 本業	75,763	79	117	309	76,468	1,522	3,840	10,846	18,327	3,040	6,633	5,703	1,455	127,834
昭和二年 副業	15,912	2,559	25,128	43,908	87,507	9,439	6,652	5,229	7,044	2,391	1,445	3,004	1,155	123,866
郡市別　昭和六年十二月三十一日現在														
宮崎 本業	8,469	7	4	18	8,498	19	420	704	1,654	352	687	589	76	12,999
宮崎 副業	3,180	399	2,001	5,593	11,173	322	1,170	443	983	305	357	1,277	402	16,432
南那珂 本業	8,838	23	5	20	8,886	65	1,400	1,102	1,979	286	652	499	187	15,056
南那珂 副業	3,900	648	1,943	5,158	11,649	1,308	1,051	907	844	307	138	402	14	16,620
北諸縣 本業	13,109	24	29	19	13,181	286	—	645	1,407	435	784	408	123	17,269
北諸縣 副業	1,655	54	2,551	10,436	14,696	195	46	301	427	515	152	50	8	16,390
西諸縣 本業	9,827	5	1	14	9,847	249	6	868	1,323	182	719	465	358	14,017
西諸縣 副業	935	445	4,964	6,670	13,014	529	295	147	255	104	57	37	13	14,451
東諸縣 本業	4,812	14	7	66	4,899	136	33	554	832	243	427	365	191	7,680
東諸縣 副業	888	413	1,077	3,496	5,874	153	247	369	368	214	78	207	—	7,510
兒湯 本業	11,598	14	4	32	11,648	169	409	1,436	2,105	372	750	620	160	17,669
兒湯 副業	1,646	720	2,822	7,495	12,683	555	1,571	648	777	289	214	197	3	16,937
東臼杵 本業	12,960	24	53	117	13,154	678	1,888	2,350	3,661	664	1,735	1,528	125	25,783
東臼杵 副業	3,151	680	4,293	6,881	15,005	1,692	2,123	1,053	1,682	564	248	193	40	22,600
西臼杵 本業	5,982	—	—	—	5,982	320	—	1,073	740	285	364	270	15	9,049
西臼杵 副業	660	1,180	5,345	625	7,810	3,506	834	658	751	226	152	74	1	14,012
宮崎市 本業	1,355	9	20	4	1,388	25	8	1,911	2,369	661	1,779	2,232	732	11,105
宮崎市 副業	345	12	160	590	1,107	105	50	490	875	110	125	470	405	3,737
都城市 本業	779	20	8	1	808	—	2	1,890	3,794	313	284	134	88	7,313
都城市 副業	461	37	2	481	981	—	8	430	1,181	—	80	—	—	2,680

第三九表　職業別現住人口ノ一（本業有業者）

	農業					林業及狩獵	漁業	工業	商業	交通業	公務及自由業	其他有業者	無職業	合計
	農作業	園藝業	飼畜業	養蠶業	計									
全管（實數）														
昭和六年	264,828	390	549	2,239	268,006	5,165	8,228	32,626	50,150	5,581	13,000	15,651	4,822	403,229
昭和五年	266,115	307	524	2,799	269,745	4,646	8,248	28,967	49,042	5,286	12,316	14,996	4,516	397,762
昭和四年	265,449	278	498	2,742	268,967	4,308	8,279	28,076	48,048	5,189	11,750	14,643	3,091	392,351
昭和三年	262,297	236	582	2,601	265,716	4,267	8,184	27,695	47,650	5,104	11,223	13,877	3,026	386,742
昭和二年	261,886	250	646	2,583	265,365	4,101	7,983	26,747	46,287	5,363	10,739	14,101	3,919	384,105

職業別現住人口ノ一（續）

	農業					林業及狩獵	漁業	工業	商業	交通業	公務及自由業	其他有業者	無職業	合計
	農作業	園藝業	飼畜業	養蠶業	計									
郡市別　昭和六年十二月三十一日現在														
宮崎	27,137	11	11	1,112	28,271	32	740	1,397	3,779	523	1,175	1,419	107	37,443
南那珂	30,914	88	15	94	31,111	177	2,497	2,106	5,485	362	981	1,019	213	43,951
北諸縣	44,193	46	100	123	44,462	620	—	2,346	3,761	681	1,450	1,046	174	54,540
西諸縣	29,984	14	2	53	30,053	659	16	1,948	3,228	388	1,374	1,010	759	39,435
東諸縣	13,705	31	19	168	14,123	291	62	1,016	2,070	313	560	760	283	19,478
兒湯	38,608	44	8	101	38,761	534	791	3,525	5,457	615	1,274	1,340	360	52,657
東臼杵	49,362	79	330	567	50,338	2,010	4,061	7,228	8,789	1,043	2,606	2,970	198	79,243
西臼杵	24,862	—	—	—	24,862	795	—	2,254	1,931	518	618	467	8	31,453
宮崎市	3,472	29	39	14	3,554	47	53	5,733	6,870	727	2,134	5,356	2,501	26,975
都城市	2,391	48	25	7	2,471	—	8	5,073	8,780	411	828	264	219	18,054
全管（本業有業者千ニ付）														
昭和六年	656.8	1.0	1.4	5.5	664.7	12.8	20.4	80.9	124.4	13.8	32.2	38.8	12.0	1,000.0
昭和五年	669.0	0.8	1.3	7.0	678.1	11.7	20.7	72.8	123.3	13.3	31.0	37.7	11.4	1,000.0
昭和四年	676.6	0.7	1.3	7.0	685.6	11.0	21.0	71.6	122.5	13.2	29.9	37.3	7.9	1,000.0
昭和三年	678.2	0.6	1.5	6.7	687.0	11.1	21.2	71.6	123.2	13.2	29.0	35.9	7.8	1,000.0
昭和二年	681.8	0.7	1.7	6.7	690.9	10.7	20.8	68.3	120.5	13.9	28.0	36.7	10.2	1,000.0
郡市別														
宮崎	724.7	0.3	0.3	29.7	755.0	0.9	19.8	37.3	100.9	14.0	31.4	37.9	2.8	1,000.0
南那珂	703.4	2.0	0.3	2.2	707.9	4.0	56.8	47.9	124.8	8.2	22.3	23.2	4.9	1,000.0
北諸縣	810.3	0.8	1.8	2.3	815.2	11.4	—	43.0	68.9	12.5	26.6	19.2	3.2	1,000.0
西諸縣	760.3	0.4	0.1	1.3	762.1	16.7	0.4	49.4	81.9	9.8	34.9	25.6	19.2	1,000.0
東諸縣	713.9	1.6	1.0	8.6	725.1	14.9	3.2	52.2	106.3	16.1	28.7	39.0	14.5	1,000.0
兒湯	733.2	0.8	0.2	1.9	736.1	10.2	15.0	66.9	103.6	11.7	24.2	25.5	6.8	1,000.0
東臼杵	622.9	1.0	4.2	7.1	635.2	25.4	51.2	91.2	110.9	13.2	32.9	37.5	2.5	1,000.0
西臼杵	790.4	—	—	—	790.4	25.3	—	71.7	61.4	16.5	19.6	14.8	0.3	1,000.0
宮崎市	128.7	1.1	1.4	0.5	131.7	1.7	2.0	212.5	254.7	27.0	79.1	198.6	92.7	1,000.0
都城市	132.4	2.7	1.4	0.4	136.9	—	0.4	281.0	486.3	22.8	45.9	14.6	12.1	1,000.0

第四〇表　職業別現住人口ノ二（被扶養者）

	農業					林業及狩獵	漁業	工業	商業	交通業	公務及自由業	其他有業者	無職業	合計
	農作業	園藝業	飼畜業	養蠶業	計									
全管（實數）														
昭和六年	229,386	404	306	2,139	232,235	5,487	15,314	34,583	53,431	12,087	22,360	18,276	5,634	399,407
昭和五年	224,745	313	269	2,392	227,719	4,762	14,934	33,965	51,982	10,739	20,313	17,306	4,898	386,618

職業別現住人口ノ二（續）

	農業					林業及狩獵	漁業	工業	商業	交通業	公務及自由業	其他有業者	無職業	合計
	農作業	園藝業	飼畜業	養蠶業	計									
昭和四年	223,775	331	242	2,409	226,757	4,657	14,561	31,925	50,409	10,099	19,077	17,461	4,359	379,305
昭和三年	219,539	225	228	2,172	222,164	4,570	14,437	31,260	49,056	9,977	18,520	16,230	4,073	370,287
昭和二年	216,273	217	227	2,056	218,773	4,352	14,242	30,514	46,899	9,151	17,268	15,328	3,791	360,318
郡市別　昭和六年十二月三十一日現在														
宮崎	21,624	26	9	479	22,138	57	1,487	1,877	4,281	1,569	2,064	1,374	198	35,045
南那珂	27,597	55	11	434	28,097	231	5,594	3,371	5,236	920	1,781	1,535	230	46,995
北諸縣	43,144	40	42	120	43,346	798	—	2,356	4,555	1,641	2,395	1,301	420	56,812
西諸縣	31,070	14	5	28	31,117	585	15	2,524	4,188	483	2,023	1,408	853	43,196
東諸縣	14,546	62	20	171	14,799	402	160	1,646	2,326	878	1,335	1,210	748	23,504
兒湯	29,227	39	13	136	29,415	614	1,701	4,319	5,998	1,339	2,566	2,095	588	48,635
東臼杵	36,663	104	141	755	37,663	1,805	6,324	6,238	9,352	1,927	3,513	2,372	336	69,530
西臼杵	19,296	—	—	—	19,296	927	—	1,975	1,837	783	1,231	578	24	26,651
宮崎市	3,676	24	54	11	3,765	68	22	5,229	6,555	1,745	4,780	6,104	1,948	30,216
都城市	2,543	40	11	5	2,599	—	11	5,043	9,103	802	672	299	289	18,823
全管（被扶養者千ニ付）														
昭和六年	574.3	1.0	0.8	5.3	581.4	13.7	38.3	86.6	123.8	30.3	56.0	45.8	14.1	1,000.0
昭和五年	581.3	0.8	0.7	6.2	589.0	12.3	38.5	87.9	134.5	27.8	52.5	44.8	12.7	1,000.0
昭和四年	590.0	0.9	0.6	6.4	597.9	12.3	38.4	84.2	132.9	26.6	50.3	46.0	11.4	1,000.0
昭和三年	592.9	0.6	0.6	5.9	600.0	12.3	39.0	84.4	132.5	27.0	50.0	43.8	11.0	1,000.0
昭和二年	600.2	0.6	0.6	5.7	607.1	12.2	39.5	84.7	130.2	25.4	47.9	42.5	10.5	1,000.0
郡市別														
宮崎	617.0	0.8	0.3	13.7	631.7	1.6	42.3	53.6	122.2	44.8	58.9	39.2	5.6	1,000.0
南那珂	587.3	1.2	0.2	9.2	597.9	4.9	119.0	71.7	111.4	19.6	37.9	32.7	4.9	1,000.0
北諸縣	759.4	0.7	0.7	2.1	762.9	14.0	—	41.4	80.7	28.8	42.1	22.8	7.3	1,000.0
西諸縣	719.3	0.3	0.1	0.7	720.4	13.5	0.3	58.4	97.0	11.2	46.8	32.6	19.8	1,000.0
東諸縣	618.9	2.6	0.8	7.3	629.6	17.2	6.8	70.0	99.0	37.3	56.8	51.5	31.8	1,000.0
兒湯	600.9	0.8	0.3	2.8	604.8	12.6	35.0	88.8	123.3	27.5	52.8	43.1	13.1	1,000.0
東臼杵	527.3	1.5	2.0	10.9	541.7	26.0	91.0	89.7	134.5	27.7	50.5	34.1	4.8	1,000.0
西臼杵	724.0	—	—	—	724.0	34.8	—	74.1	68.9	29.4	46.2	21.7	0.9	1,000.0
宮崎市	121.6	0.8	1.8	0.4	124.6	2.3	0.7	173.1	216.9	57.7	158.2	202.0	64.5	1,000.0
都城市	135.1	2.1	0.6	0.3	138.1	—	0.6	268.2	483.6	42.6	35.7	15.9	15.3	1,000.0

第四一表　現住人口階級別市町村並其人口

人口階級	市数					町数					村数					人口				
	昭和二年	昭和三年	昭和四年	昭和五年	昭和六年	昭和二年	昭和三年	昭和四年	昭和五年	昭和六年	昭和二年	昭和三年	昭和四年	昭和五年	昭和六年	昭和二年	昭和三年	昭和四年	昭和五年	昭和六年
2,001— 3,000	9	9	8	8	8											24,322	24,708	21,703	21,532	21,813
3,001— 4,000	6	7	8	7	7											21,785	26,000	29,254	25,050	25,089
4,001— 5,000	17	13	12	15	15											77,363	58,720	54,510	68,134	68,977
5,001— 6,000	12	14	15	11	11											65,150	74,644	80,584	59,393	60,372
6,001— 7,000	12	12	8	9	8											78,911	79,178	52,298	58,622	52,013
7,001— 8,000	7	7	10	9	9											53,130	52,715	73,884	66,827	66,840
8,001— 9,000	10	9	10	10	10											84,826	75,370	84,666	84,310	84,334
9,001—10,000	10	10	9	11	10											95,380	95,125	86,165	104,601	94,902
10,001—20,000	12	14	15	12	14											137,070	159,971	173,912	144,578	168,307
20,001—30,000	1	1	1	—	—											27,301	28,197	29,328	—	—
30,001—40,000	1	1	1	3	3											32,157	34,887	35,517	96,512	102,798
40,001—50,000	1	1	1	1	1											46,028	47,514	49,835	54,821	57,191
計	98	98	98	96	96											744,423	757,029	771,656	784,360	802,636

人口階級	人口百中				
	昭和二年	昭和三年	昭和四年	昭和五年	昭和六年
2,001— 3,000	3.27	3.26	2.81	2.75	2.72
3,001— 4,000	2.93	3.43	3.79	3.19	3.12
4,001— 5,000	10.39	7.76	7.06	8.69	8.60
5,001— 6,000	8.75	9.86	10.44	7.57	7.52
6,001— 7,000	10.60	10.46	6.78	8.52	6.48
7,001— 8,000	7.14	6.96	9.58	7.47	8.33
8,001— 9,000	11.39	9.96	10.97	10.75	10.51
9,001—10,000	12.81	12.57	11.17	13.34	11.82
10,001—20,000	18.41	21.13	22.54	18.43	20.97
20,001—30,000	3.67	3.72	3.80	—	—
30,001—40,000	4.45	4.61	4.60	12.30	12.81
40,001—50,000	6.19	6.28	6.46	6.99	7.12
計	100.00	100.00	100.00	100.00	100.00

第四二表　海外渡航券下附人員

	留學		商工業		農業及漁業		視察		醫師		勞働		其他		合計		
	男	女	男	女	男	女	男	女	男	女	男	女	男	女	男	女	計
全管																	
昭和六年	—	—	1	1	28	10	—	—	—	—	1	1	13	11	43	23	66
昭和五年	1	—	—	—	42	24	—	—	—	—	—	—	4	3	47	27	74
昭和四年	—	—	2	—	32	18	—	—	—	—	—	—	1	2	35	20	55
昭和三年	—	—	7	6	60	54	—	—	—	—	1	—	—	2	68	62	130
昭和二年	—	—	1	—	115	90	—	—	—	—	—	—	—	—	116	90	206
國別　昭和六年																	
北米合衆國	—	—	—	—	—	—	—	—	—	—	—	—	—	—	—	—	—
南米ブラジル	—	—	—	—	23	9	—	—	—	—	—	—	13	9	36	18	54
英領印度	—	—	—	—	—	—	—	—	—	—	—	—	—	—	—	—	—
蘭領東印度	—	—	1	1	1	1	—	—	—	—	—	—	—	2	2	4	6
英領シンガポール	—	—	—	—	—	—	—	—	—	—	1	1	—	—	1	1	2
米領ヒリツピン	—	—	—	—	4	—	—	—	—	—	—	—	—	—	4	—	4
祕露國	—	—	—	—	—	—	—	—	—	—	—	—	—	—	—	—	—

本表其他ニ掲載セルハ殆ンド夫ト同行ノ妻ト同行ノ父母ト同行者ニシテ婦人小兒ナリ

第四三表　在留外國人職業別

	宣教師		官吏		學校教師		商業		工業		其他		合計		
	男	女	男		男	女	男	女	男	女	男	女	男	女	計
全管															
昭和六年	21	8	—	—	—	—	45	18	7	—	12	27	85	53	138
昭和五年	20	8	—	—	—	—	36	13	6	—	33	30	145	51	196
昭和四年	8	10	—	—	—	—	75	—	—	—	30	37	113	47	160
昭和三年	4	2	—	—	—	—	60	20	—	—	10	6	74	28	102
昭和二年	6	2	—	—	—	—	82	18	—	—	3	—	91	20	111
國別　在現日一十三月二年六和昭															
北米合衆國	1	1	—	—	—	—	—	—	1	—	—	—	2	1	3
獨逸	—	—	—	—	—	—	—	—	4	—	—	1	4	1	5
英吉利	—	1	—	—	—	—	—	—	2	—	—	1	2	2	4
伊太利	18	6	—	—	—	—	—	—	—	—	—	—	18	6	24
支那	—	—	—	—	—	—	42	17	—	—	12	24	54	41	95
和蘭	1	—	—	—	—	—	—	—	—	—	—	—	1	—	1
露西亞	—	—	—	—	—	—	3	1	—	—	—	1	3	2	5
白耳義	1	—	—	—	—	—	—	—	—	—	—	—	1	—	1

第四四表　人口動態總覽ノ一　（實數）

	本籍人							現在人				生産死亡ノ差増
	婚姻	離婚	生産			死亡			死産			
			男	女	計	男	女	計	男	女	計	
全管												
昭和六年	5,903	649	14,000	13,485	27,485	7,313	6,673	13,986	704	555	1,259	13,499
昭和五年	5,821	643	13,720	13,328	27,248	6,744	6,346	13,090	701	577	1,279	14,158
昭和四年	5,616	610	13,396	13,278	27,174	7,198	6,906	14,104	693	530	1,225	13,070
昭和三年	5,657	565	13,442	13,101	26,543	6,610	6,161	12,771	655	502	1,159	13,772
昭和二年	5,498	585	13,052	12,789	25,841	6,528	6,164	12,692	687	546	1,234	13,153
昭和元年	5,470	628	13,335	12,576	25,911	6,307	6,193	12,500	723	582	1,305	13,411
大正十四年	5,525	627	12,550	12,391	24,941	6,223	5,975	12,198	642	522	1,164	12,743
大正十三年	5,561	666	12,095	11,802	23,897	6,540	6,207	12,747	655	617	1,273	11,150
大正十二年	5,486	587	12,123	11,825	23,948	6,541	6,229	12,770	730	596	1,326	11,178
大正十一年	5,461	560	11,881	11,769	23,650	6,633	6,226	12,859	743	601	1,345	10,791
郡市別　昭和六年												
宮崎	604	81	1,349	1,376	2,725	775	712	1,487	80	72	152	1,238
南那珂	738	101	1,690	1,677	3,367	983	836	1,819	51	43	94	1,548
北諸縣	871	70	2,324	2,175	4,499	848	857	1,705	116	92	208	2,794
西諸縣	599	40	1,460	1,394	2,854	732	625	1,357	58	46	104	1,497

人口動態總覽ノ一　（續）

	本籍人								現在人				生産死亡ノ差増
	婚姻	離婚	生産			死亡			死産				
			男	女	計	男	女	計	男	女	性不詳	計	
東諸縣	313	34	798	735	1,533	445	405	850	41	27	—	68	683
兒湯	716	101	1,574	1,566	3,140	837	783	1,620	92	54	—	146	1,520
東臼杵	1,134	126	2,662	2,497	5,159	1,480	1,327	2,807	147	126	—	273	2,352
西臼杵	434	21	1,077	1,020	2,097	619	554	1,173	40	35	—	75	924
宮崎市	276	52	537	544	1,081	324	332	656	52	35	—	87	425
都城市	218	23	529	501	1,030	270	242	512	27	25	—	52	518

第四五表　人口動態總覽ノ二　（比例）

	人口千ニ付				生産女百ニ付男	死産女百ニ付男	各性人口千ニ付死亡			死亡女百ニ付男	人口千ニ付生産死亡ノ差
	婚姻	離婚	生産	死産			男	女	計		
全管											
昭和六年	7.47	0.82	34.80	1.57	103.82	126.85	18.37	17.04	17.71	109.59	17.01
昭和五年	7.51	0.83	35.17	1.63	104.44	121.49	17.28	16.50	16.89	106.27	18.28
昭和四年	7.36	0.80	35.62	1.59	104.65	130.75	18.72	18.24	18.49	104.23	17.13
昭和三年	7.55	0.75	35.42	1.53	102.60	130.48	17.51	16.57	17.04	107.29	18.38
昭和二年	7.49	0.80	35.19	1.66	102.06	125.82	17.64	16.92	17.29	105.91	17.90
昭和元年	7.62	0.87	36.10	1.79	106.04	124.23	17.40	17.43	17.42	101.84	18.68
大正十四年	7.86	0.89	35.46	1.63	101.28	122.99	17.53	17.15	17.34	104.15	18.12
大正十三年	8.01	0.96	34.41	1.78	102.48	106.16	18.65	18.05	18.35	105.36	16.05
大正十二年	8.06	0.86	35.19	1.89	102.52	122.48	19.06	18.15	18.77	105.01	16.42
大正十一年	8.16	0.84	35.34	1.95	100.95	123.62	19.66	18.77	19.22	106.54	16.12
郡市別　昭和六年											
宮崎	7.58	1.02	34.20	2.10	98.04	111.11	19.45	17.87	18.66	108.85	15.54
南那珂	7.44	1.02	33.96	1.04	100.78	118.60	19.56	17.11	18.35	117.58	15.62
北諸縣	7.50	0.60	38.73	1.87	106.85	126.09	14.47	14.89	14.68	98.95	24.05
西諸縣	7.64	0.51	36.41	1.26	104.73	126.09	18.47	16.13	17.31	117.12	19.10
東諸縣	6.97	0.76	34.12	1.58	108.57	151.85	20.00	17.86	18.92	109.38	15.20
兒湯	7.33	1.03	32.16	1.44	100.51	170.37	16.96	16.22	16.59	106.90	15.57
東臼杵	7.58	0.84	34.50	1.84	106.61	116.67	19.45	18.07	18.77	111.53	15.73
西臼杵	7.34	0.35	35.44	1.29	105.59	114.29	20.61	19.02	19.83	111.73	15.62
宮崎市	7.99	1.51	31.30	1.52	98.71	148.57	18.97	19.02	19.00	97.59	12.31
都城市	7.14	0.75	33.71	1.40	105.59	108.00	18.08	15.50	16.76	111.57	16.95

第四六表　本籍人婚姻ノ一（婚姻ノ種類別）昭和六年

郡市名	普通婚姻	入夫婚姻	婿養子婚姻	合計	婚姻百中 普通婚姻	入夫婚姻	婿養子婚姻
宮崎	552	18	34	604	91	3	6
南那珂	707	11	20	738	96	1	3
北諸縣	852	11	8	871	98	1	1
西諸縣	589	4	6	599	98	1	1
東諸縣	302	4	7	313	97	1	2
兒湯	662	14	40	716	92	2	6
東臼杵	1,089	21	24	1,134	96	2	2
西臼杵	417	7	10	434	96	2	2
宮崎市	258	5	13	276	93	2	5
都城市	216	2	—	218	99	1	—
合計	5,644	97	162	5,903	95	2	3

第四七表　本籍人婚姻ノ二（夫妻相互ノ年齢別）昭和六年

夫ノ年齢	妻ノ年齢 15—20	20—25	25—30	30—35	35—40	40—45	45—50	50—55	55—60	60—65	65—70	70—	計
—20	42	30	3	—	—	—	—	—	—	—	—	—	75
20—25	517	1,145	100	6	3	1	—	—	—	—	—	—	1,772
25—30	319	1,503	399	53	2	—	—	—	—	—	—	—	2,276
30—35	45	379	297	121	16	4	2	—	—	—	—	—	864
35—40	4	55	124	96	35	18	1	—	—	—	—	—	333
40—45	1	17	41	48	36	30	5	—	1	—	—	—	179
45—50	—	7	24	38	37	21	14	8	—	1	—	—	150
50—55	—	1	5	13	24	27	22	11	6	1	—	—	110
55—60	—	2	—	6	11	15	17	15	6	2	—	—	74
60—65	—	—	—	—	7	—	15	4	11	2	1	—	40
65—70	—	—	—	—	—	3	2	7	3	4	1	—	20
70—	—	—	—	—	—	—	—	1	3	4	1	1	10
合計	928	3,139	993	381	171	119	78	46	30	14	3	1	5,903

第四八表　本籍人婚姻ノ三（夫及妻ノ年齢ニ依リ分チタル婚姻）昭和六年

郡市名	年齢 15—20	20—25	25—30	30—35	35—40	40—45	45—50	50—55	55—60	60—65	65—70	70—	計
夫													
宮崎	12	172	222	89	41	18	11	18	10	6	3	2	604
南那珂	4	223	265	119	42	30	23	19	4	6	3	—	738
北諸縣	10	314	352	86	40	21	20	11	9	5	—	3	871
西諸縣	8	207	221	85	31	11	11	10	8	1	3	3	599
東諸縣	5	94	109	47	18	9	11	8	5	6	—	1	313
兒湯	13	246	247	101	38	18	25	11	9	4	3	1	716
東臼杵	6	284	474	205	69	31	27	14	15	6	3	—	1,134
西臼杵	14	121	155	65	31	20	6	10	8	3	1	—	434
宮崎市	3	68	119	38	17	11	9	5	3	1	2	—	276
都城市	—	43	112	29	6	10	7	4	3	2	2	—	218
合計	75	1,772	2,276	864	333	179	150	110	74	40	20	10	5,903
妻													
宮崎	106	290	115	42	17	12	12	3	5	2	—	—	604
南那珂	142	380	110	40	29	19	5	7	3	2	1	—	738
北諸縣	101	527	149	46	17	8	11	6	4	1	1	—	871
西諸縣	88	326	104	42	13	8	5	6	4	2	—	1	599
東諸縣	45	159	54	22	8	11	6	4	3	—	1	—	313
兒湯	119	405	85	47	19	17	12	6	4	2	—	—	716
東臼杵	173	589	209	82	36	22	12	5	3	3	—	—	1,134
西臼杵	95	197	80	26	15	10	7	1	1	2	—	—	434
宮崎市	40	139	53	18	8	10	2	3	3	—	—	—	276
都城市	19	127	34	16	9	2	6	5	—	—	—	—	218
合計	928	3,139	993	381	171	119	78	46	30	14	3	1	5,903

第四九表　本籍人婚姻ノ四（市町村別）昭和六年

市町村名	組数 普通婚姻	入夫婚姻	婿養子婚姻	計	人口千ニ付	婚姻ニ依リ他市町村ヨリ入ノ人員	婚姻ニ依リ他市町村ヘ出ノ人員
宮崎市	258	5	13	276	7.99	204	132
都城市	216	2	—	218	7.14	145	133
宮崎郡							
清武	64	1	5	70	7.46	43	41
田野	60	—	2	62	7.98	43	30
生目	54	2	2	58	7.61	24	36
瓜生野	22	—	3	25	8.36	18	19
那珂	24	2	1	27	6.88	13	12
佐土原	24	3	2	29	5.38	21	33
廣瀬	79	1	5	85	8.99	59	36
住吉	40	—	3	43	7.66	29	31
檍	40	—	1	41	8.36	29	20

本籍人婚姻ノ四（續）

町村名	組數 普通婚姻	入夫婚姻	婿養子婚姻	計	人口千ニ付	婚姻ニ依リ他市町村ヨリ入ノ人員	婚姻ニ依リ他市町村ヘ出ノ人員
赤江	62	5	4	71	6.65	40	64
木花	46	3	3	52	8.63	33	32
青島	37	1	3	41	6.92	25	23
計	**552**	**18**	**34**	**604**	**7.58**	**377**	**377**
南那珂郡							
飫肥	81	1	4	86	7.73	60	55
吾田	49	1	2	52	6.90	28	29
油津	67	1	1	69	9.39	55	30
東郷	32	1	1	34	6.60	22	29
鵜戸	17	2	—	19	6.46	10	11
北郷	63	—	1	64	8.23	32	31
酒谷	36	—	—	36	7.26	11	26
細田	55	1	—	56	8.20	33	31
南郷	67	2	3	72	7.16	28	41
榎原	20	—	—	20	7.68	11	17
大東	32	—	1	33	5.49	11	24
福島	79	—	3	82	7.53	47	35
北方	28	1	3	32	5.81	24	20
本城	34	1	—	35	8.11	15	24
市木	21	—	1	22	7.09	11	17
都井	26	—	—	26	8.73	10	7
計	**707**	**11**	**20**	**738**	**7.44**	**408**	**427**
北諸縣郡							
五十市	73	—	—	73	7.28	55	60
中郷	74	1	2	77	6.97	37	52
三股	121	—	1	122	8.37	48	48
山之口	50	—	1	51	7.29	22	31
高城	103	1	1	105	7.88	53	48
沖水	96	1	—	97	8.07	67	57
志和池	64	3	—	67	7.39	41	55
庄内	81	1	1	83	7.59	59	51
西嶽	32	2	2	36	5.90	15	30
山田	60	—	—	60	6.22	35	34
高崎	98	2	—	100	8.04	46	35
計	**852**	**11**	**8**	**871**	**7.50**	**478**	**501**

本籍人婚姻ノ四（續）

町村名	組數 普通婚姻	入夫婚姻	婿養子婚姻	計	人口千ニ付	婚姻ニ依リ他市町村ヨリ入ノ人員	婚姻ニ依リ他市町村ヘ出ノ人員
西諸縣郡							
小林	202	—	2	204	7.12	77	86
高原	105	2	1	108	10.32	57	47
野尻	53	1	—	54	6.18	19	30
須木	21	—	1	22	7.47	9	7
飯野	111	1	2	114	8.05	59	52
加久藤	54	—	—	54	9.17	33	34
眞幸	43	—	—	43	5.69	24	34
計	**589**	**4**	**6**	**599**	**7.64**	**278**	**290**
東諸縣郡							
高岡	79	—	—	79	6.76	49	36
穆佐	18	1	—	19	5.64	13	14
倉岡	29	—	3	32	9.08	20	18
木脇	18	—	—	18	5.26	14	5
本庄	70	2	2	74	6.77	46	48
八代	37	—	2	39	7.62	28	23
綾	51	1	—	52	7.56	34	28
計	**302**	**4**	**7**	**313**	**6.97**	**204**	**172**
兒湯郡							
高鍋	76	1	1	78	8.52	52	49
上江	29	—	3	32	5.66	25	30
富田	57	1	7	65	9.53	36	24
新田	27	—	3	30	5.73	19	26
妻	38	2	8	48	5.56	33	38
都於郡	39	—	1	40	7.48	23	21
三財	32	2	2	36	5.67	12	27
三納	48	1	2	51	10.99	26	18
西米眞	20	2	2	24	6.57	8	14
東米眞	30	—	—	30	7.34	9	15
上穂北	46	1	1	48	6.86	25	34
木城	37	1	1	39	7.11	28	26
川南	80	1	4	85	8.39	39	37
都農	78	2	5	85	7.73	34	34
美々津	25	—	—	25	5.64	15	18
計	**662**	**14**	**40**	**716**	**7.33**	**384**	**411**

本籍人婚姻ノ四 (續)

町村名	組數 普通婚姻	入夫婚姻	嬉養子婚姻	計	人口千ニ付	婚姻ニ依リ他市町村ヨリ入ノ人員	婚姻ニ依リ他市町村ヘ出ノ人員
東臼杵郡							
延岡	214	3	—	217	7.35	136	135
伊形	72	2	1	75	9.10	37	33
門川	82	—	2	84	6.71	28	35
細島	45	—	1	46	8.99	23	16
富高	94	4	3	101	8.99	27	37
岩牟礼	37	2	1	40	10.30	17	7
東郷	45	—	1	46	5.40	12	24
南郷	47	1	2	50	8.69	13	12
西郷	59	1	1	61	8.95	17	15
北郷	21	1	—	22	3.90	7	27
北方	90	2	1	93	9.00	35	45
南方	84	1	2	87	8.31	43	48
東海	82	1	4	87	7.43	44	53
北川	43	2	5	50	5.77	9	16
南浦	30	1	—	31	7.32	13	10
北浦	44	—	—	44	6.40	14	14
計	1,089	21	24	1,134	7.58	475	527
西臼杵郡							
高千穂	82	2	4	88	9.44	41	34
上野	30	—	—	30	6.71	17	19
岩戸	41	1	—	42	6.07	17	27
七折	50	1	2	53	7.26	24	31
岩井川	27	—	—	27	5.76	17	22
請塚	47	—	—	47	7.76	11	14
椎葉	61	2	2	65	3.14	15	14
鞍岡	10	1	1	12	5.62	7	10
三ケ所	49	—	1	50	9.50	14	11
田原	20	—	—	20	5.13	10	23
計	417	7	10	434	7.34	173	205

第五〇表 本籍人離婚ノ一 (離婚ノ種類別) 昭和六年

郡市名	妻カ夫ノ家ヲ去ルモノ	夫カ妻ノ家ヲ去ルモノ	戸内離婚	合計	離婚百中 妻カ夫ノ家ヲ去ルモノ	夫カ妻ノ家ヲ去ルモノ	戸内離婚
宮崎	71	9	1	81	88	11	1
南那珂	93	8	—	101	92	8	—
北諸縣	66	3	1	70	94	4	2

本籍人離婚ノ一 (續)

郡市名	妻カ夫ノ家ヲ去ルモノ	夫カ妻ノ家ヲ去ルモノ	戸内離婚	合計	離婚百中 妻カ夫ノ家ヲ去ルモノ	夫カ妻ノ家ヲ去ルモノ	戸内離婚
西諸縣	39	—	1	40	98	—	2
東諸縣	32	1	1	34	94	3	3
兒湯	90	7	4	101	89	7	4
東臼杵	106	13	7	126	84	10	6
西臼杵	19	2	—	21	90	10	—
宮崎市	47	5	—	52	90	10	—
都城市	22	1	—	23	96	4	—
合計	585	49	15	649	90	8	2

第五一表 本籍人離婚ノ二 (夫妻相互ノ年齢別) 昭和六年

夫ノ年齢	妻ノ年齢 15—20	20—25	25—30	30—35	35—40	40—45	45—50	50—55	55—60	60—65	65—70	70—	計
—20	2	—	—	—	—	—	—	—	—	—	—	—	2
20—25	10	41	7	—	—	—	—	—	—	—	—	—	58
25—30	5	77	45	5	—	—	—	—	—	—	—	—	132
30—35	—	24	70	43	7	—	1	—	—	—	—	—	145
35—40	1	5	19	38	27	7	—	—	—	—	—	—	97
40—45	—	1	4	13	35	21	3	1	—	—	—	—	78
45—50	—	—	2	4	6	13	11	2	1	—	—	—	39
50—55	—	—	1	2	5	11	13	3	3	1	—	—	39
55—60	—	—	—	—	4	1	8	3	6	2	—	—	24
60—65	—	—	—	—	—	2	—	2	4	4	—	—	12
65—70	—	—	—	—	—	—	—	2	5	5	1	—	13
70—	—	—	1	—	—	—	—	1	2	3	1	2	10
合計	18	148	149	105	84	55	36	14	21	15	2	2	649

第五二表 本籍人離婚ノ三 (夫及妻ノ年齢ニ依リ分チタル離婚) 昭和六年

郡市名	年齢 15—20	20—25	25—30	30—35	35—40	40—45	45—50	50—55	55—60	60—65	65—70	70—	計
夫													
宮崎	1	5	11	12	12	15	7	7	5	3	2	1	81
南那珂	—	9	26	20	14	9	7	5	3	1	3	4	101
北諸縣	—	7	18	13	14	9	1	3	1	1	1	2	70
西諸縣	—	7	10	9	4	3	3	1	2	1	—	—	40
東諸縣	—	7	4	2	7	5	3	5	1	—	—	—	34
兒湯	—	5	15	31	13	18	6	3	5	1	3	1	101
東臼杵	—	13	28	40	17	9	5	7	2	2	2	1	126
西臼杵	—	1	4	4	6	2	1	1	—	1	1	—	21
宮崎市	1	3	8	11	6	6	3	7	4	1	1	1	52
都城市	—	1	8	3	4	2	3	—	1	1	—	—	23
合計	2	58	132	145	97	78	39	39	24	12	13	10	649

本籍人離婚ノ三（續）

郡市名	年齢 15—20	20—25	25—30	30—35	35—40	40—45	45—50	50—55	55—60	60—65	65—70	70—	計
						妻							
宮崎	3	11	18	12	16	5	7	3	3	3	—	—	81
南那珂	3	27	24	12	10	11	3	2	4	4	1	—	101
北諸縣	1	18	13	19	7	5	3	—	1	3	—	—	70
西諸縣	2	12	10	3	7	3	2	—	1	—	—	—	40
東諸縣	1	8	7	6	2	6	4	—	—	—	—	—	34
兒湯	1	15	30	18	13	6	8	2	5	2	—	1	101
東臼杵	4	38	29	18	16	11	2	4	2	1	—	1	126
西臼杵	—	4	4	4	6	—	1	—	—	1	1	—	21
宮崎市	1	9	11	8	5	6	5	3	3	1	—	—	52
都城市	2	6	3	5	2	2	1	—	2	—	—	—	23
合計	**18**	**148**	**149**	**105**	**84**	**55**	**36**	**14**	**21**	**15**	**2**	**2**	**649**

第五三表　本籍人離婚ノ四（市町村別）　昭和六年

市町村名	組 妻カ夫ノ家ヲ去ルモノ	夫カ妻ノ家ヲ去ルモノ	數 戸内離婚	計	人口千ニ付	離婚ニ依リ他市町村ヨリ入ノ人員	離婚ニ依リ他市町村ヘ出ノ人員
宮崎市	47	5	—	52	1.51	14	35
都城市	22	1	—	23	0.75	7	16
			宮崎郡				
清武	3	1	—	4	0.43	7	2
田野	16	2	—	18	2.32	1	5
生目	6	—	—	6	0.79	1	1
瓜生野	—	1	—	1	0.33	1	—
那珂	6	1	—	7	1.78	3	2
佐土原	3	1	—	4	0.74	1	3
廣瀬	10	—	—	10	1.06	6	4
住吉	5	1	—	6	1.07	5	3
檍	3	—	1	4	0.82	2	2
赤江	7	1	—	8	0.75	10	2
木花	8	1	—	9	1.49	5	4
青島	4	—	—	4	0.68	1	1
計	**71**	**9**	**1**	**81**	**1.02**	**43**	**29**
			南那珂郡				
飯肥	9	—	—	9	0.81	7	6
吾田	10	1	—	11	1.46	4	8
油津	5	1	—	6	0.82	2	5
東鄉	6	—	—	6	1.16	5	2
北鄉	1	1	—	2	0.68	2	1
酒谷	11	—	—	11	1.41	5	2
細田	6	—	—	6	1.21	4	4
南鄉	2	1	—	3	0.44	4	2
	5	—	—	5	0.50	7	4

本籍人離婚ノ四（續）

市町村名	組 妻カ夫ノ家ヲ去ルモノ	夫カ妻ノ家ヲ去ルモノ	數 戸内離婚	計	人口千ニ付	離婚ニ依リ他市町村ヨリ入ノ人員	離婚ニ依リ他市町村ヘ出ノ人員
梶原	2	3	—	5	1.92	1	3
大東	9	—	—	9	1.50	1	3
福島	12	—	—	12	1.10	3	6
北方	4	—	—	4	0.73	4	2
本城	4	1	—	5	1.16	2	1
市木	3	—	—	3	0.97	3	—
鄕井	4	—	—	4	1.34	1	2
計	**93**	**8**	**—**	**101**	**1.02**	**55**	**51**
			北諸縣郡				
五十市	2	—	—	2	0.20	5	1
中鄉	9	—	1	10	0.90	9	4
三股	13	—	—	13	0.89	4	3
山之口	10	—	—	10	1.43	2	7
高城	6	1	—	7	0.53	5	4
沖水	5	—	—	5	0.42	1	3
志和池	2	1	—	3	0.33	5	—
庄内	3	—	—	3	0.27	—	1
西嶽	3	—	—	3	0.49	—	2
山田	3	—	—	3	0.31	2	2
高崎	10	1	—	11	0.88	2	3
計	**66**	**3**	**1**	**70**	**0.60**	**35**	**30**
			西諸縣郡				
小林	15	—	—	15	0.52	5	4
高原	9	—	—	9	0.86	3	5
野尻	3	—	—	3	0.34	2	1
須木	1	—	1	2	0.68	—	—
飯野	2	—	—	2	0.14	8	2
加久藤	4	—	—	4	0.68	1	2
眞幸	5	—	—	5	0.66	3	3
計	**39**	**—**	**1**	**40**	**0.51**	**22**	**17**
			東諸縣郡				
高岡	9	—	—	9	0.77	3	4
穆佐	4	—	—	4	1.19	2	2
倉岡	—	—	—	—	—	4	—
木脇	4	—	—	4	1.17	2	4
本庄	9	—	1	10	0.91	6	3
八代	2	1	—	3	0.59	1	1
綾	4	—	—	4	0.58	2	1
計	**32**	**1**	**1**	**34**	**0.76**	**20**	**15**

本籍人離婚ノ四（續）

市町村名	組数 妻カ夫ノ家ヲ去ルモノ	夫カ妻ノ家ヲ去ルモノ	戸内離婚	計	人口千ニ付	離婚ニ依リ他市町村ヨリ入ノ人員	離婚ニ依リ他市町村ヘ出ノ人員
児湯郡							
高鍋	3	1	—	4	0.44	7	3
上江	7	—	—	7	1.24	2	7
富田	9	1	—	10	1.47	2	5
新田	5	—	—	5	0.95	4	1
妻	8	—	1	9	1.04	7	6
都於郡	6	1	—	7	1.31	4	2
三財	7	—	—	7	1.10	2	5
三納	—	—	—	—	—	3	—
西米良	1	1	—	2	0.55	—	—
東米良	—	1	—	1	0.24	5	—
上穂北	10	—	—	10	1.43	3	5
木城	3	—	—	3	0.55	5	2
川南	9	—	—	9	0.89	4	4
都農	14	2	2	18	1.64	1	3
美々津	8	—	1	9	2.03	4	5
計	90	7	4	101	1.03	53	48
東臼杵郡							
延岡	33	1	—	34	1.15	15	19
伊形	10	1	2	13	1.58	2	3
門川	4	3	—	7	0.56	3	1
細島	2	—	—	2	0.39	3	2
富高	5	2	—	7	0.62	3	3
岩脇	2	—	—	2	0.51	3	2
東郷	5	1	1	7	0.82	3	2
南郷	2	—	—	2	0.35	—	—
西郷	2	1	—	3	0.44	2	1
北郷	7	1	—	8	1.42	4	1
北方	9	1	2	12	1.16	5	3
南方	8	2	1	11	1.05	2	3
東海	6	—	1	7	0.60	12	4
北川	6	—	—	6	0.69	1	1
南浦	1	—	—	1	0.24	—	—
北浦	4	—	—	4	0.58	2	2
計	106	13	7	126	0.84	60	47

本籍人離婚ノ四（續）

市町村名	組数 妻カ夫ノ家ヲ去ルモノ	夫カ妻ノ家ヲ去ルモノ	戸内離婚	計	人口千ニ付	離婚ニ依リ他市町村ヨリ入ノ人員	離婚ニ依リ他市町村ヘ出ノ人員
西臼杵郡							
高千穂	4	—	—	4	0.43	—	4
上野	1	—	—	1	0.22	1	—
岩戸	4	—	—	4	0.58	3	1
七折	1	—	—	1	0.14	5	—
岩井川	2	1	—	3	0.64	1	2
諸塚	1	—	—	1	0.17	2	—
椎葉	2	—	—	2	0.22	2	—
鞍岡	1	—	—	1	0.47	—	1
三ヶ所	3	1	—	4	0.76	—	2
田原	—	—	—	—	—	2	—
計	19	2	—	21	0.35	16	10

第五四表　本籍人出生ノ一（郡市別）昭和六年

郡市名	男 嫡出子	庶子	私生子	計	女 嫡出子	庶子	私生子	計	合計 嫡出子	庶子	私生子	計
宮崎	1,177	101	71	1,349	1,217	94	65	1,376	2,394	195	136	2,725
南那珂	1,522	90	78	1,690	1,507	87	83	1,677	3,029	177	161	3,367
北諸縣	2,174	86	64	2,324	2,007	92	76	2,175	4,181	178	140	4,499
西諸縣	1,300	88	72	1,460	1,206	104	84	1,394	2,506	192	156	2,854
東諸縣	707	58	32	× 1/797	621	75	39	735	1,328	133	71	× 1/1,532
児湯	1,434	76	64	1,574	1,400	94	72	1,566	2,834	170	136	3,140
東臼杵	2,372	155	135	2,662	2,240	122	135	2,497	4,612	277	270	5,159
西臼杵	906	64	107	1,077	860	57	103	1,020	1,766	121	210	2,097
宮崎市	483	26	28	537	478	45	21	544	961	71	49	1,081
都城市	489	26	14	529	463	28	10	501	952	54	24	1,030
合計	12,564	770	665	× 1/13,999	11,999	798	688	13,485	24,563	1,568	1,353	× 1/27,484
各性生産百中												
宮崎	87.25	7.49	5.26	100.00	88.44	6.83	4.73	100.00	87.85	7.16	4.99	100.00
南那珂	90.06	5.33	4.61	100.00	89.86	5.19	4.95	100.00	89.96	5.26	4.78	100.00
北諸縣	93.55	3.70	2.75	100.00	92.28	4.23	3.49	100.00	92.93	3.96	3.11	100.00
西諸縣	89.04	6.03	4.93	100.00	86.51	7.46	6.03	100.00	87.81	6.73	5.46	100.00
東諸縣	88.71	7.28	4.01	100.00	84.49	10.20	5.31	100.00	86.68	8.68	4.64	100.00
児湯	91.10	4.83	4.07	100.00	89.40	6.00	4.60	100.00	90.25	5.42	4.33	100.00
東臼杵	89.11	5.82	5.07	100.00	89.71	4.88	5.41	100.00	89.40	5.37	5.23	100.00
西臼杵	84.12	5.94	9.94	100.00	84.31	5.59	10.10	100.00	84.22	5.77	10.01	100.00
宮崎市	89.94	4.84	5.22	100.00	87.87	8.27	3.86	100.00	88.90	6.57	4.53	100.00
都城市	92.44	4.91	2.65	100.00	92.42	5.59	1.99	100.00	92.43	5.24	2.33	100.00
平均	89.75	5.50	4.75	100.00	88.98	5.92	5.10	100.00	89.37	5.71	4.92	100.00

表中×印ハ棄兒ナホス、次表亦同シ

第五五表　本籍人出生ノ二（町村別）　昭和六年

町村名	男				女				合計			
	嫡出子	庶子	私生子	計	嫡出子	庶子	私生子	計	嫡出子	庶子	私生子	計
宮崎郡												
清武	136	19	8	163	143	12	7	162	279	31	15	325
田野	136	9	7	152	151	13	8	172	287	22	15	324
生目	98	12	5	115	109	22	6	137	207	34	11	252
瓜生野	46	5	6	57	31	1	6	38	77	6	12	95
那珂	70	2	9	81	62	2	2	66	132	4	11	147
佐土原	57	7	4	68	62	8	1	71	119	15	5	139
廣瀬	136	7	7	150	159	4	8	171	295	11	15	321
住吉	97	8	3	108	71	7	1	79	168	15	4	187
檍	56	6	1	63	80	4	6	90	136	10	7	153
赤江	162	4	9	175	163	11	7	181	325	15	16	356
木花	108	13	5	126	111	5	9	125	219	18	14	251
青島	75	9	7	91	75	5	4	84	150	14	11	175
計	1,177	101	71	1,349	1,217	94	65	1,376	2,394	195	136	2,725
南那珂郡												
飫肥	165	5	8	178	155	7	9	171	320	12	17	349
吾田	120	5	2	127	118	6	3	127	238	11	5	254
油津	106	9	8	123	126	7	7	140	232	16	15	263
東郷	80	4	3	87	70	10	8	88	150	14	11	175
鵜戸	39	—	3	42	38	6	6	50	77	6	9	92
北郷	140	5	11	156	106	2	6	114	246	7	17	270
酒谷	88	12	5	105	78	10	3	91	166	22	8	196
細田	82	5	2	89	105	8	5	118	187	13	7	207
南郷	132	9	5	146	171	6	4	181	303	15	9	327
榎原	52	3	3	58	43	3	3	49	95	6	6	107
大東	104	6	4	114	94	6	9	109	198	12	13	223
福島	165	7	7	179	175	8	11	194	340	15	18	373
北方	83	5	4	92	84	4	3	91	167	9	7	183
本城	62	5	7	74	59	1	6	66	121	6	13	140
市木	52	6	3	61	48	2	—	50	100	8	3	111
都井	52	4	3	59	37	1	—	38	89	5	3	97
計	1,522	90	78	1,690	1,507	87	83	1,677	3,029	177	161	3,367

本籍人出生ノ二（續）

町村名	男				女				合計			
	嫡出子	庶子	私生子	計	嫡出子	庶子	私生子	計	嫡出子	庶子	私生子	計
北諸縣郡												
五十市	187	3	4	194	157	5	8	170	344	8	12	364
中郷	221	10	4	235	191	6	9	206	412	16	13	441
三股	282	10	3	295	243	13	5	261	525	23	8	556
山之口	120	6	5	131	108	9	7	124	228	15	12	255
高城	231	13	7	251	239	23	9	271	470	36	16	522
沖水	231	2	—	233	235	3	4	242	466	5	4	475
志和池	186	4	5	195	156	7	2	165	342	11	7	360
庄内	191	8	4	203	199	3	3	205	390	11	7	408
西嶽	100	5	10	115	110	3	5	118	210	8	15	233
山田	176	5	7	188	169	6	6	181	345	11	13	369
高崎	249	20	15	284	200	14	18	232	449	34	33	516
計	2,174	86	64	2,324	2,007	92	76	2,175	4,181	178	140	4,499
西諸縣郡												
小林	485	15	16	516	438	21	27	486	923	36	43	1,002
高原	184	9	5	198	183	8	11	202	367	17	16	400
野尻	152	10	12	174	127	13	8	148	279	23	20	322
須木	38	9	6	53	30	19	6	55	68	28	12	108
飯野	226	22	15	263	223	20	11	254	449	42	26	517
加久藤	113	10	9	132	88	11	10	109	201	21	19	241
眞幸	102	13	9	124	117	12	11	140	219	25	20	264
計	1,300	88	72	1,460	1,206	104	84	1,394	2,506	192	156	2,854
東諸縣郡												
高岡	181	13	7	201	155	21	15	191	336	34	22	392
穆佐	53	6	2	61	39	5	3	47	92	11	5	108
倉岡	61	5	2	68	55	8	4	67	116	13	6	135
木脇	51	4	3	58	46	4	4	54	97	8	7	112
本庄	163	12	9	184	161	13	4	178	324	25	13	362
八代	103	4	3	110	76	6	5	87	179	10	8	197
綾	95	14	6	× 1/115	89	18	4	111	184	32	10	× 1/226
計	707	58	32	× 1/797	621	75	39	735	1,328	133	71	× 1/1,532

本籍人出生ノ二（續）

町村名	男 嫡出子	男 庶子	男 私生子	男 計	女 嫡出子	女 庶子	女 私生子	女 計	合計 嫡出子	合計 庶子	合計 私生子	合計 計
兒湯郡												
高鍋	136	5	4	145	139	5	4	148	275	10	8	293
上江	86	2	2	90	78	2	1	81	164	4	3	171
富田	85	8	2	95	113	6	3	122	198	14	5	217
新田	86	3	3	92	65	10	3	78	151	13	6	170
妻	110	13	6	129	99	18	8	125	209	31	14	254
都於郡	64	2	5	71	60	6	7	73	124	8	12	144
三財	92	8	5	105	76	8	9	93	168	16	14	198
三納	89	7	7	103	76	9	5	90	165	16	12	193
西米眞	56	2	4	62	40	3	3	46	96	5	7	108
東米眞	61	1	7	69	63	2	5	70	124	3	12	139
上穂北	107	4	3	114	98	4	7	109	205	8	10	223
木城	76	3	3	82	80	3	5	88	156	6	8	170
川南	158	7	2	167	179	7	6	192	337	14	8	359
都農	171	10	9	190	172	2	6	180	343	12	15	370
美々津	57	1	2	60	62	9	—	71	119	10	2	131
計	1,434	76	64	1,574	1,400	94	72	1,566	2,834	170	136	3,140
東臼杵郡												
延岡	434	22	15	471	427	20	23	470	861	42	38	941
伊形	147	10	5	162	126	5	2	133	273	15	7	295
門川	185	6	7	198	185	6	10	201	370	12	17	399
細島	92	6	3	101	89	4	3	96	181	10	6	197
富高	202	10	12	224	216	4	10	230	418	14	22	454
岩脇	53	3	4	60	57	2	1	60	110	5	5	120
東郷	127	13	10	150	114	12	15	141	241	25	25	291
南郷	87	8	8	103	73	10	9	92	160	18	17	195
四郷	122	3	17	142	89	7	12	108	211	10	29	250
北郷	83	3	2	88	94	3	8	105	177	6	10	193
北方	187	16	13	216	175	14	10	199	362	30	23	415
南方	186	11	7	204	165	4	5	174	351	15	12	378
東海	163	16	12	191	154	14	6	174	317	30	18	365

本籍人出生ノ二（續）

町村名	男 嫡出子	男 庶子	男 私生子	男 計	女 嫡出子	女 庶子	女 私生子	女 計	合計 嫡出子	合計 庶子	合計 私生子	合計 計
北川	143	11	5	159	107	5	6	118	250	16	11	277
南浦	59	3	3	65	70	2	6	78	129	5	9	143
北浦	102	14	12	128	99	10	9	118	201	24	21	246
計	2,372	155	135	2,662	2,240	122	135	2,497	4,612	277	270	5,159
西臼杵郡												
高千穗	149	8	7	164	160	15	9	184	309	23	16	348
上野	73	1	7	81	79	4	6	89	152	5	13	170
岩戸	100	8	7	115	79	8	10	97	179	16	17	212
七折	119	7	7	133	133	3	9	145	252	10	16	278
岩井川	69	—	5	74	81	—	6	87	150	—	11	161
諸塚	82	10	8	100	76	5	9	90	158	15	17	190
椎葉	124	14	45	183	99	10	31	140	223	24	76	323
鞍岡	42	3	5	50	26	1	8	35	68	4	13	85
三ケ所	83	10	11	104	63	6	8	77	146	16	19	181
田原	65	3	5	73	64	5	7	76	129	8	12	149
計	906	64	107	1,077	860	57	103	1,020	1,766	121	210	2,097

第五六表　本籍人死亡ノ一（郡市別）昭和六年

郡市名	男 未婚者	男 配偶者存在者	男 配偶者ノシセ死亡獨身者	男 離婚セル者獨身	男 計	女 未婚者	女 配偶者存在者	女 配偶者ノシセ死亡獨身者	女 離婚セル者獨身	女 計	合計
宮崎	394	243	123	15	775	341	147	199	25	712	1,487
南那珂	479	333	151	19	× 1 982	390	174	258	14	836	× 1 1,818
北諸縣	470	273	100	5	848	461	182	206	8	857	1,705
西諸縣	402	218	100	12	732	363	112	141	9	625	1,357
東諸縣	229	146	59	11	445	208	93	87	17	405	850
兒湯	353	313	160	11	837	338	209	223	13	783	1,620
東臼杵	763	449	235	33	1,480	673	292	327	35	1,327	2,807
西臼杵	338	188	84	9	619	284	115	140	15	554	1,173
宮崎市	148	119	48	8	× 1 323	154	73	90	13	× 2 330	× 3 653
都城市	146	79	42	3	270	146	47	45	4	242	512
合計	3,722	2,361	1,102	126	× 2 7,311	3,358	1,444	1,716	153	× 2 6,671	× 4 13,982

表中×印ハ本籍不明者及無籍者ノ死亡ヲ示ス次表亦同シ

第五七表　本籍人死亡ノ二（町村別）昭和六年

町村名	男 未婚者	男 配偶者ノ生存スル者	男 配偶者ノ死亡セシ獨身者	男 離婚セル獨身者	男 計	女 未婚者	女 配偶者ノ生存スル者	女 配偶者ノ死亡セシ獨身者	女 離婚セル獨身者	女 計	合計
宮崎郡											
清武	39	31	9	1	80	27	24	17	1	69	149
田野	28	15	16	—	59	39	6	23	4	72	131
生目	32	28	17	1	78	28	10	22	4	64	142
瓜生野	12	4	1	2	19	10	5	2	—	17	36
那珂	29	14	5	1	49	14	8	10	1	33	82
佐土原	22	16	9	1	48	16	13	24	—	53	101
廣瀬	44	31	16	2	93	36	15	30	3	84	177
住吉	34	14	11	—	59	25	7	12	3	47	106
檍	22	15	9	1	47	27	11	8	2	48	95
赤江	67	38	8	4	117	51	27	24	3	105	222
木花	34	16	11	—	61	40	7	14	2	63	124
青島	31	21	11	2	65	28	14	13	2	57	122
計	394	243	123	15	775	341	147	199	25	712	1,487
南那珂郡											
飫肥	47	34	22	—	103	39	27	30	—	96	199
吾田	30	26	11	2	69	27	11	24	1	63	132
油津	44	20	8	1	73	40	12	13	3	68	141
東郷	18	16	3	—	37	19	8	11	1	39	76
鵜戸	11	6	4	1	22	5	5	9	—	19	41
北郷	37	25	10	2	74	22	11	24	1	58	132
酒谷	25	12	9	—	×1 46	27	4	12	1	44	×1 90
細田	31	22	8	2	63	21	18	12	3	54	117
南郷	36	24	16	3	79	36	13	23	—	72	151
榎原	13	14	3	1	31	16	6	15	—	37	68
大東	35	26	8	1	70	24	10	12	1	47	117
福島	59	47	11	2	119	54	18	22	1	95	214
北方	37	19	18	2	76	18	11	17	—	46	122
本城	30	18	9	1	58	13	9	13	1	36	94
市木	13	13	6	1	33	16	4	13	—	33	66
都井	13	11	5	—	29	13	7	8	1	29	58
計	479	333	151	19	×1 982	390	174	258	14	836	×1 1,818

本籍人死亡ノ二（續）

町村名	男 未婚者	男 配偶者ノ生存スル者	男 配偶者ノ死亡セシ獨身者	男 離婚セル獨身者	男 計	女 未婚者	女 配偶者ノ生存スル者	女 配偶者ノ死亡セシ獨身者	女 離婚セル獨身者	女 計	合計
北諸縣郡											
五十市	46	21	16	1	84	46	13	28	—	87	171
中郷	53	29	8	1	91	48	20	26	3	97	188
三股	55	33	14	—	102	67	30	18	—	115	217
山之口	19	24	7	—	50	27	14	13	—	54	104
高城	49	22	8	1	80	42	27	25	1	95	175
沖水	42	29	11	—	82	46	14	16	1	77	159
志和池	34	24	9	—	67	29	16	21	1	67	134
庄内	59	30	4	1	94	42	18	16	—	76	170
西嶽	21	10	3	—	34	28	6	7	—	41	75
山田	37	19	8	—	64	33	10	17	1	61	125
高崎	55	32	12	1	100	53	14	19	1	87	187
計	470	273	100	5	848	461	182	206	8	857	1,705
西諸縣郡											
小林	137	74	42	—	253	126	32	49	1	208	461
高原	62	27	12	6	107	54	15	22	—	91	198
野尻	47	26	7	1	81	42	19	10	3	74	155
須木	17	9	4	2	32	18	5	7	1	31	63
飯野	66	29	13	2	110	67	17	20	1	105	215
加久藤	35	25	13	—	73	30	14	17	—	61	134
眞幸	38	28	9	1	76	26	10	16	3	55	131
計	402	218	100	12	732	363	112	141	9	625	1,357
東諸縣郡											
高岡	67	43	11	—	121	62	22	26	2	112	233
穆佐	18	8	7	1	34	14	11	6	2	33	67
倉岡	19	16	6	—	41	20	7	5	—	32	73
木脇	22	14	1	2	39	15	11	8	1	35	74
本庄	50	24	15	5	94	47	16	27	6	96	190
八代	24	16	6	—	46	17	11	5	5	38	84
綾	29	25	13	3	70	33	15	10	1	59	129
計	229	146	59	11	445	208	93	87	17	405	850

本籍人死亡ノ二　（續）

町村名	男 未婚者	男 配偶者ノ生存スル者	男 配偶者ノ死亡セシ者獨身	男 離婚セル者獨身	男 計	女 未婚者	女 配偶者ノ生存スル者	女 配偶者ノ死亡セシ者獨身	女 離婚セル者獨身	女 計	合計
兒湯郡											
高鍋	33	36	12	1	82	36	29	22	1	88	170
上江	18	15	5	—	38	15	7	9	—	31	69
富田	18	27	17	1	63	18	21	27	5	71	134
新田	13	20	4	2	39	25	11	17	—	53	92
妻	37	25	15	1	78	24	21	22	1	68	146
都於郡	27	18	5	1	51	13	14	13	—	40	91
三財	25	28	13	1	67	22	13	10	1	46	113
三納	29	20	9	—	58	25	6	11	2	44	102
四米良	13	15	8	—	36	8	9	5	—	22	58
東米良	3	9	9	—	21	13	5	7	—	25	46
上穂北	24	22	15	—	61	31	14	22	—	67	128
木城	22	22	13	—	57	15	13	10	1	39	96
川南	35	23	10	—	68	35	17	17	1	70	138
都農	38	20	16	3	77	36	21	20	1	78	155
美々津	18	13	9	1	41	22	8	11	—	41	82
計	**353**	**313**	**160**	**11**	**837**	**338**	**209**	**223**	**13**	**783**	**1,620**
東臼杵郡											
延岡	156	78	47	11	292	137	51	56	5	249	541
伊形	38	29	9	2	78	46	16	12	4	78	156
門川	56	42	30	2	130	51	22	26	5	104	234
細島	37	11	8	—	56	27	10	18	1	56	112

本籍人死亡ノ二　（續）

町村名	男 未婚者	男 配偶者ノ生存スル者	男 配偶者ノ死亡セシ者獨身	男 離婚セル者獨身	男 計	女 未婚者	女 配偶者ノ生存スル者	女 配偶者ノ死亡セシ者獨身	女 離婚セル者獨身	女 計	合計
富高	58	47	14	7	126	50	39	23	10	122	248
岩脇	10	17	9	—	36	15	8	12	—	35	71
東郷	60	24	17	1	102	42	14	23	1	80	182
南郷	32	18	14	—	64	17	12	11	1	41	105
西郷	39	15	10	—	64	25	14	16	1	56	120
北郷	13	13	9	1	36	17	12	10	—	39	75
北方	56	27	13	1	97	60	20	24	1	105	202
南方	54	36	16	2	108	46	21	16	3	86	194
東海	54	33	14	2	103	59	21	27	1	108	211
北川	48	33	8	3	92	38	13	17	—	68	160
南浦	23	7	7	—	37	14	3	11	—	28	65
北浦	29	19	10	1	59	29	16	25	2	72	131
計	**763**	**449**	**235**	**33**	**1,480**	**673**	**292**	**327**	**35**	**1,327**	**2,807**
西臼杵郡											
高千穂	69	34	14	1	118	49	21	17	—	87	205
上野	29	11	8	—	48	29	11	8	3	51	99
岩戸	25	27	9	—	61	33	9	17	—	59	120
七折	39	20	10	3	72	29	19	18	1	67	139
岩井川	24	11	6	—	41	24	8	17	1	50	91
諸塚	35	17	6	2	60	19	11	9	8	47	107
椎葉	41	22	16	1	80	40	16	25	—	81	161
鞍岡	20	12	4	—	36	8	6	5	—	19	55
三ヶ所	31	14	4	1	50	23	11	11	1	46	96
田原	25	20	7	1	53	30	3	13	1	47	100
計	**338**	**188**	**84**	**9**	**619**	**284**	**115**	**140**	**15**	**554**	**1,173**

第五八表ノ一 現在人動態ノ一 (累年比較)

年次	緣事		出生			死產				死亡		
	婚姻	離婚	男	女	計	男	女	不詳	計	男	女	計
	實數											
昭和六年	5,839	661	13,222	12,769	25,991	707	554	—	1,261	7,221	6,559	13,780
昭和五年	5,768	627	13,060	12,455	25,515	704	574	1	1,279	6,618	6,264	12,882
昭和四年	5,546	601	13,073	12,562	25,635	690	531	2	1,223	7,042	6,795	13,837
昭和三年	5,543	553	12,690	12,259	24,949	659	498	—	1,157	6,428	6,021	12,449
昭和二年	5,402	587	12,279	11,936	24,215	685	546	1	1,232	6,382	6,059	12,441
昭和元年	5,386	621	12,703	11,909	24,612	720	581	—	1,301	6,225	6,019	12,244
大正十四年	5,485	626	12,062	11,792	23,854	643	522	—	1,165	6,091	5,835	11,926
大正十三年	5,501	662	11,514	11,207	22,721	658	623	1	1,282	6,437	6,129	12,566
大正十二年	5,425	589	11,631	11,245	22,876	725	598	—	1,323	6,420	6,091	12,511
大正十一年	5,389	578	11,315	11,164	22,479	740	602	1	1,343	6,628	6,074	12,702

第五八表ノ二 現在人動態ノ二 (累年比較)

年次	人口千ニ付				婚姻百ニ付離婚	生產女百ニ付男	死產女百ニ付男	死亡各性人口千ニ付			死亡女百ニ付男	人口千ニ付生產死亡ノ差
	婚姻	離婚	生產	死產				男	女	平均		
	比例											
昭和六年	7.54	0.85	33.58	1.63	11.32	103.5	127.6	18.52	17.08	17.80	110.1	15.78
昭和五年	7.58	0.82	33.55	1.68	10.87	104.9	122.6	17.27	16.60	16.94	105.7	16.61
昭和四年	7.65	0.83	35.36	1.69	10.84	104.1	129.9	19.22	18.94	19.09	103.6	16.27
昭和三年	7.74	0.77	34.83	1.62	9.98	103.5	132.3	17.77	16.97	17.38	106.8	17.45
昭和二年	7.63	0.83	34.21	1.74	10.87	102.9	125.5	17.88	17.27	17.58	105.3	16.63
昭和元年	7.70	0.89	35.19	1.86	11.53	106.7	123.9	17.65	17.36	17.51	103.4	17.68
大正十四年	7.94	0.90	34.52	1.69	11.39	102.3	123.2	17.50	17.01	17.26	104.4	17.26
大正十三年	7.86	0.95	32.44	1.83	12.00	102.7	105.6	18.31	17.58	17.94	105.0	14.50
大正十二年	7.88	0.86	33.22	1.92	10.90	104.3	121.2	18.58	17.75	18.17	105.4	15.05
大正十一年	7.97	0.85	33.23	1.99	10.73	102.5	122.9	19.54	18.01	18.78	109.1	14.45

本表ハ內閣統計局編纂日本帝國統計年鑑中本縣ニ係ルモノヲ拔萃セリ以下現在人ニ關スル各表亦同シ

第五九表 現在人婚姻ノ一 (種類別)

年次	普通婚姻	入夫婚姻	婿養子婚姻	計	婚姻百中		
					普通婚姻	入夫婚姻	婿養子婚姻
昭和六年	5,579	97	163	5,839	95.55	1.66	2.79
昭和五年	5,475	102	191	5,768	94.92	1.77	3.31
昭和四年	5,264	104	178	5,546	94.92	1.87	3.21
昭和三年	5,254	119	170	5,543	94.78	2.15	3.07
昭和二年	5,111	105	186	5,402	94.61	1.95	3.44
昭和元年	5,074	126	186	5,386	94.21	2.34	3.45
大正十四年	5,199	109	177	5,485	94.79	1.99	3.22
大正十三年	5,192	110	199	5,501	94.38	2.00	3.62
大正十二年	5,076	137	212	5,425	93.57	2.52	3.91
大正十一年	5,100	123	166	5,389	94.64	2.28	3.08

第六〇表 現在人婚姻ノ二 (夫及妻ノ年齡別)

年次	夫ノ年齡												
	—20	20—25	25—30	30—35	35—40	40—45	45—50	50—55	55—60	60—65	65—70	70—	計
昭和六年	123	2,005	2,083	745	302	184	151	109	70	36	14	17	5,839
昭和五年	148	1,911	2,075	696	362	197	137	91	67	44	21	19	5,768
昭和四年	154	1,875	1,930	697	318	197	143	102	63	31	18	18	5,546
昭和三年	164	1,788	1,904	717	354	203	153	102	73	50	20	15	5,543
昭和二年	180	1,829	1,825	662	315	223	144	110	54	34	17	9	5,402
昭和元年	174	1,917	1,758	629	321	194	149	100	65	46	19	14	5,386
大正十四年	192	1,889	1,876	612	322	189	157	98	77	33	28	12	5,485
大正十三年	219	1,951	1,729	641	329	217	180	87	77	47	16	8	5,501
大正十二年	240	1,951	1,674	694	312	184	155	93	60	24	19	19	5,425
大正十一年	275	1,862	1,764	628	312	181	151	105	50	31	19	11	5,389

現在人婚姻ノ二（續）

年次	妻ノ年齢													
	—15	15—20	20—25	25—30	30—35	35—40	40—45	45—50	50—55	55—60	60—65	65—70	70—	計
昭和六年	—	1,229	2,925	886	348	182	105	70	48	26	15	4	1	5,839
昭和五年	—	1,293	2,742	920	349	171	102	89	42	33	13	12	2	5,768
昭和四年	—	1,252	2,636	830	361	171	113	83	58	29	9	4	—	5,546
昭和三年	1	1,314	2,484	874	394	176	119	79	49	31	14	6	2	5,543
昭和二年	—	1,362	2,405	861	331	170	111	73	58	21	6	2	2	5,402
昭和元年	—	1,382	2,402	796	352	168	102	79	61	23	11	8	2	5,386
大正十四年	2	1,408	2,439	817	318	194	107	86	70	25	14	3	2	5,485
大正十三年	2	1,434	2,398	847	326	179	114	88	60	35	12	5	1	5,501
大正十二年	3	1,446	2,366	843	302	168	118	87	50	26	9	4	3	5,425
大正十一年	1	1,476	2,362	782	342	175	109	66	40	18	14	2	2	5,389

第六一表　現在人離婚ノ一（種類別）

年次	妻カ夫ノ家ヲ去ルモノ	夫カ妻ノ家ヲ去ルモノ	戸内離婚	計	離婚百中	
					妻カ夫ノ家ヲ去ルモノ	夫カ妻ノ家ヲ去ルモノ
昭和六年	596	51	14	661	90.17	7.71
昭和五年	553	57	17	627	88.20	9.09
昭和四年	542	42	17	601	90.18	6.99
昭和三年	486	52	15	553	87.89	9.40
昭和二年	518	58	11	587	88.25	9.88
昭和元年	551	47	23	621	88.73	7.57
大正十四年	561	52	12	625	89.76	8.32
大正十三年	574	59	29	662	86.71	8.91
大正十二年	516	58	15	589	87.61	9.85
大正十一年	506	54	18	578	87.55	9.34

第六二表　現在人離婚ノ二（夫妻トシテ經過シタル年數別）

年次	満一年迄			一年以上満二年迄			二年以上満三年迄	三年以上満四年迄	四年以上満五年迄	合計	五年以上満十年迄	十年以上満十五年迄	十五年以上満二十年迄	二十年以上	年數不詳	總計
	六ケ月迄	六ケ月以上満一ケ年	計	一年以上一年六ケ月迄	一年六ケ月以上二年迄	計										
昭和六年	26	44	70	35	35	70	60	46	41	287	149	108	51	65	1	661
昭和五年	19	35	54	35	44	79	66	49	44	292	165	85	37	47	1	627
昭和四年	28	34	62	45	27	72	72	44	51	301	143	76	27	54	—	601
昭和三年	17	37	54	34	39	73	62	55	39	283	125	77	27	41	—	553
昭和二年	21	33	54	44	39	83	66	53	39	295	146	71	35	40	—	587
昭和元年	30	37	67	32	42	74	76	57	58	332	143	71	30	45	—	621
大正十四年	20	43	63	53	30	83	65	81	51	343	145	63	27	47	—	625
大正十三年	21	38	59	64	47	111	90	65	48	373	142	71	35	40	1	662
大正十二年	27	36	63	47	51	98	77	48	65	351	117	60	25	33	3	589
大正十一年	22	54	76	50	50	100	89	65	41	371	111	50	22	24	—	578

第六三表　現在人出生ノ一（身分別）

年次	男				女				合計	各性生産百中					
										男			女		
	嫡出子	庶子	私生子	計	嫡出子	庶子	私生子	計		嫡出子	庶子	私生子	嫡出子	庶子	私生子
昭和六年	12,004	650	568	13,222	11,516	692	561	12,769	25,991	90.79	4.92	4.29	90.19	5.42	4.39
昭和五年	11,861	637	562	13,060	11,183	618	654	12,455	25,515	90.82	4.88	4.30	89.79	4.96	5.25
昭和四年	11,826	665	582	13,073	11,221	625	716	12,562	25,635	90.46	5.09	4.45	89.32	4.98	5.70
昭和三年	11,450	605	635	12,690	10,968	619	672	12,259	24,949	90.23	4.77	5.00	89.47	5.05	5.48
昭和二年	11,024	642	613	12,279	10,841	479	616	11,936	24,215	89.78	5.23	4.99	90.83	4.01	5.16
昭和元年	11,432	635	636	12,703	10,588	583	738	11,909	24,612	89.99	5.00	5.01	88.91	4.89	6.20
大正十四年	10,817	594	651	12,062	10,527	560	705	11,792	23,854	89.68	4.92	5.40	89.27	4.75	5.98
大正十三年	10,243	577	694	11,514	9,988	480	739	11,207	22,721	88.96	5.01	6.03	89.12	4.28	6.60
大正十二年	10,257	593	781	11,631	9,995	489	781	11,245	22,876	88.19	5.10	6.71	88.71	4.35	6.94
大正十一年	10,034	495	786	11,315	9,813	475	876	11,164	22,479	88.68	4.37	6.95	87.90	4.25	7.85

第六四表　現在人出生ノ二　（月別）

年次	一月	二月	三月	四月	五月	六月	七月	八月	九月	十月	十一月	十二月	計
						實		數					
昭和六年	3,312	2,609	3,565	1,632	1,468	1,619	1,777	1,828	2,003	2,017	2,211	1,950	25,991
昭和五年	2,971	2,795	3,384	1,386	1,483	1,564	1,762	1,733	2,293	2,012	2,191	1,941	25,515
昭和四年	2,909	2,740	3,585	1,605	1,542	1,423	1,681	1,744	1,811	2,050	2,361	2,174	25,635
昭和三年	2,977	2,564	3,516	1,434	1,431	1,443	1,646	1,728	1,811	2,094	2,281	2,024	24,949
昭和二年	2,767	2,653	3,546	1,447	1,550	1,387	1,621	1,587	1,825	1,889	2,073	1,870	24,215
昭和元年	2,774	2,486	3,405	1,453	1,544	1,497	1,599	1,667	1,861	1,969	2,293	2,064	24,612
大正十四年	2,037	2,325	3,400	1,381	1,364	1,223	1,459	1,461	2,193	1,954	2,048	2,109	23,854
正正十三年	2,646	2,525	3,468	1,185	1,245	1,205	1,252	1,556	1,713	1,952	2,121	1,853	22,721
大正十二年	2,463	2,223	3,517	1,268	1,355	1,384	1,435	1,510	1,763	1,925	2,067	1,966	22,876
大正十一年	2,822	2,445	3,402	1,174	1,313	1,237	1,409	1,555	1,738	1,898	1,810	1,676	22,479

第六四表ノ二　現在人出生ノ三　（月別）

年次	一月	二月	三月	四月	五月	六月	七月	八月	九月	十月	十一月	十二月	計
						比		例					
昭和六年	1,500.4	1,308.5	1,615.0	764.0	665.0	757.9	805.0	828.1	937.6	913.7	1,035.0	883.4	1,000.0
昭和五年	1,371.0	1,428.0	1,561.6	660.9	684.3	745.8	813.1	799.7	1,093.4	928.5	1,044.8	895.7	1,000.0
昭和四年	1,336.1	1,393.3	1,646.6	761.8	708.2	680.1	772.1	801.0	859.5	941.6	1,120.6	998.5	1,000.0
昭和三年	1,408.8	1,297.0	1,663.9	701.2	677.2	705.6	778.9	817.7	885.6	990.9	1,115.4	957.8	1,000.0
昭和二年	1,345.4	1,428.2	1,724.2	727.0	753.7	696.9	788.2	771.7	917.0	918.5	1,041.6	909.3	1,000.0
昭和元年	1,327.1	1,316.7	1,628.9	718.3	738.6	740.0	764.9	797.5	920.0	942.0	1,133.5	987.4	1,000.0
大正十四年	1,449.7	1,270.6	1,678.2	704.4	673.3	623.8	720.2	721.1	1,118.5	964.5	1,044.6	1,041.0	1,000.0
大正十三年	1,374.9	1,402.5	1,802.1	636.3	646.9	647.0	650.6	808.5	919.8	1,014.3	1,138.9	962.9	1,000.0
大正十二年	1,267.7	1,266.8	1,810.2	674.4	697.4	736.1	738.2	777.2	937.7	990.8	1,099.3	1,011.9	1,000.0
大正十一年	1,478.1	1,417.9	1,781.9	635.4	687.7	669.5	738.0	814.5	940.7	994.1	979.7	877.9	1,000.0

第六五表　現在人死産ノ一　（身分別）

	男				女				合計	各性死産千中					
										男			女		
	嫡出子	庶子	私生子	計	嫡出子	庶子	私生子	計		嫡出子	庶子	私生子	嫡出子	庶子	私生子
						全		管							
昭和六年	508	47	149	704	381	38	136	555	1,259	721.59	66.76	211.65	686.49	68.47	245.04
昭和五年	484	41	176	701	396	35	146	577	1,279	690.44	58.49	251.07	686.31	60.66	253.03
昭和四年	503	34	156	693	374	20	136	530	1,225	725.83	49.06	225.11	705.66	37.74	256.60
昭和三年	454	31	170	655	371	24	107	502	1,159	693.13	47.33	259.54	739.04	47.81	213.15
昭和二年	519	22	145	686	370	27	150	547	1,234	756.56	32.07	211.37	676.42	49.36	274.22
昭和元年	516	36	171	723	401	19	162	582	1,305	713.69	49.79	236.52	689.00	32.65	278.35
大正十四年	478	21	143	642	358	13	151	522	1,164	744.55	32.71	222.74	685.82	24.91	289.27
大正十三年	451	19	185	655	426	19	172	617	1,273	688.55	29.01	282.44	690.43	30.79	278.78
大正十二年	506	15	209	730	404	13	179	596	1,326	693.15	20.55	286.30	679.53	21.85	298.62
大正十一年	511	16	216	743	400	19	182	601	1,345	687.75	21.54	290.71	665.56	31.61	302.83
						郡		市		別		昭和六年			
宮崎	59	4	17	80	54	4	14	72	152	737.50	50.00	212.50	750.00	55.56	194.44
南那珂	34	6	11	51	30	4	9	43	94	666.67	117.65	215.68	697.68	93.02	209.30
北諸縣	80	13	23	116	69	4	19	92	208	689.66	112.07	198.27	750.00	43.48	206.52
西諸縣	36	5	17	58	31	2	13	46	104	620.69	86.21	293.10	673.91	43.48	282.61
東諸縣	29	5	7	41	15	4	8	27	68	707.32	121.95	170.73	555.55	148.15	296.30
兒湯	70	5	17	92	33	8	13	54	146	760.87	54.35	184.78	611.11	148.15	240.74
東臼杵	105	5	37	147	82	9	35	126	273	714.29	34.01	250.70	650.79	71.43	277.78
西臼杵	34	1	5	40	26	—	9	35	75	850.00	25.00	125.00	742.86	—	257.14
宮崎市	40	3	9	52	25	—	10	35	87	769.23	57.69	173.08	714.29	—	285.71
都城市	21	—	6	27	16	3	6	25	52	777.78	—	222.22	640.00	120.00	240.00

本表ニ係ル事實ハ本縣ニ於テ調査セルモノナリ又男女不詳ノモノハ合計ノミニ合算セリ