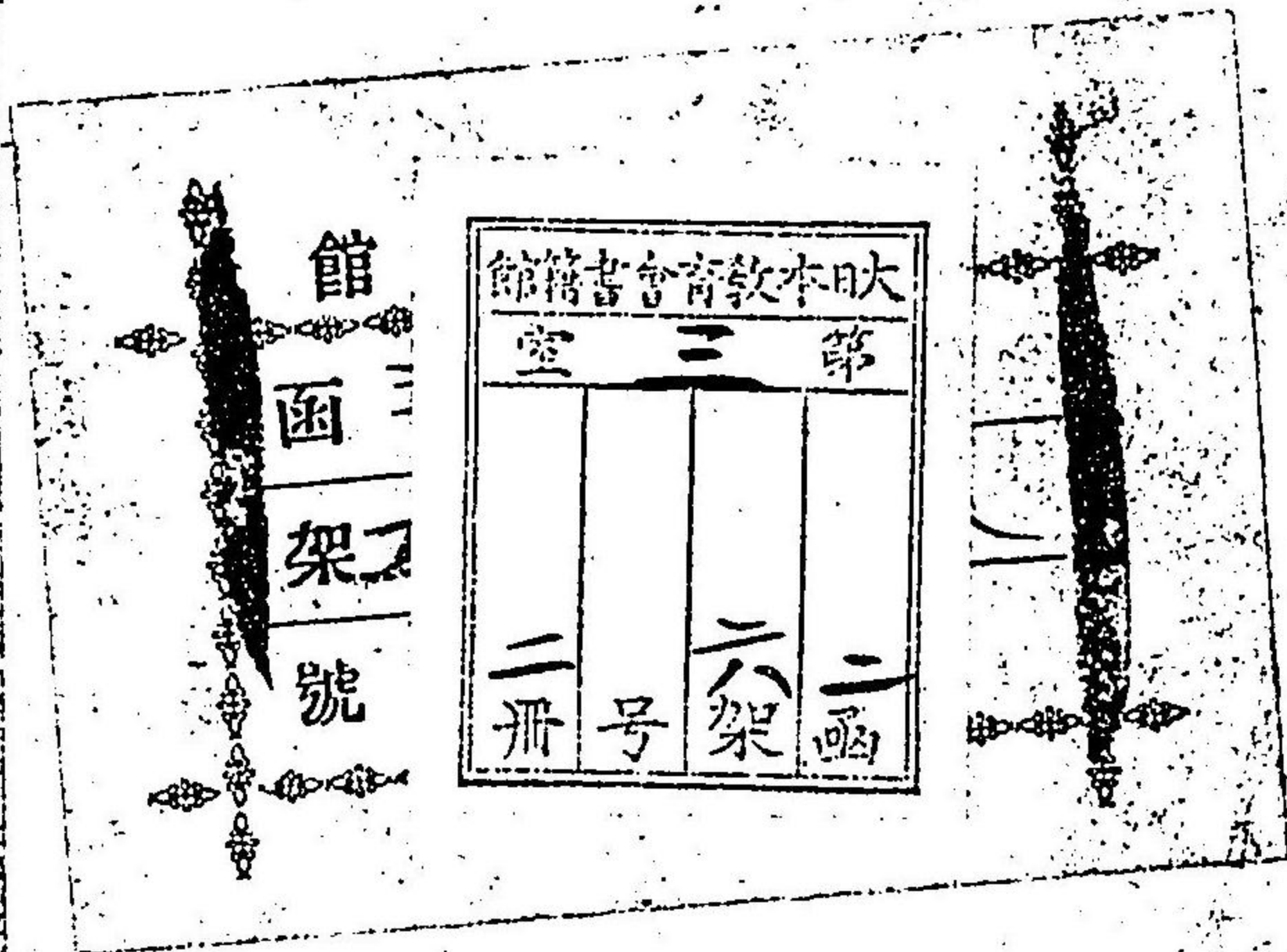


岩城良太郎編輯
内国地誌

卷二

特31

505



022517-000-0

特31-505

小学内国地誌 卷之2

岩城 良太郎

梶山 弛一 / 編

M13

ADB-0190



版 權 免 許

岩城良太郎
梶山馳一 編輯

小内國地誌

明治十三年
五月刊行
圭章堂梓

小内國地誌卷之二

北海道 十一國


渡嶋國七郡 津輕、福嶋、上磯、龜田、
茅部、檜山、爾志

北ハ後志、膽振ニ界シ、他ノ三面ハ海ニ臨ミ、南ハ
一帯海峡ヲ隔テ、陸奥ト相對ス、沿海ノ地ハ、凡
九十三里、村里、相接ス

雄峰、見日等ノ諸嶽ハ、北方ニ聳エ、其脉、國ノ中央
分レテ、兩脉トナリ、東ニ趣ク者ハ、内浦、大川
諸嶺トナリテ、惠山岬ニ接シ、西ニ走ル者ハ、又
雨岐ニ分レ、一ハ千軒嶽トナリテ、白神崎ニ至リ、



雨岐



小内國地誌卷之二

北海道 十一國

渡嶋國七郡

津輕、福嶋、上磯、龜田、茅部、檜山、爾志

北ハ後志、膽振ニ界シ、他ノ三面ハ海ニ臨ミ、南ハ
一帯海峡ヲ隔テ、陸奥ト相對ス、沿海ノ地ハ、凡
九十三里、村里、相接ス

雄峰見日等ノ諸嶽ハ、北方ニ聳エ、其脉國ノ中央

分レテ、兩脉トナリ、東ニ趣ク者ハ、内浦大川

諸嶺トナリテ、惠山岬ニ接シ、西ニ走ル者ハ、又

分レ、一ハ千軒嶽トナリテ、白神崎ニ至リ、

版 權 免 許

岩城良太郎 編輯
梶山 馳一

小内國地誌

明治十三年
五月刊行
圭章堂梓

一ハ知内嶽トナリテ、矢越崎ニ至ル

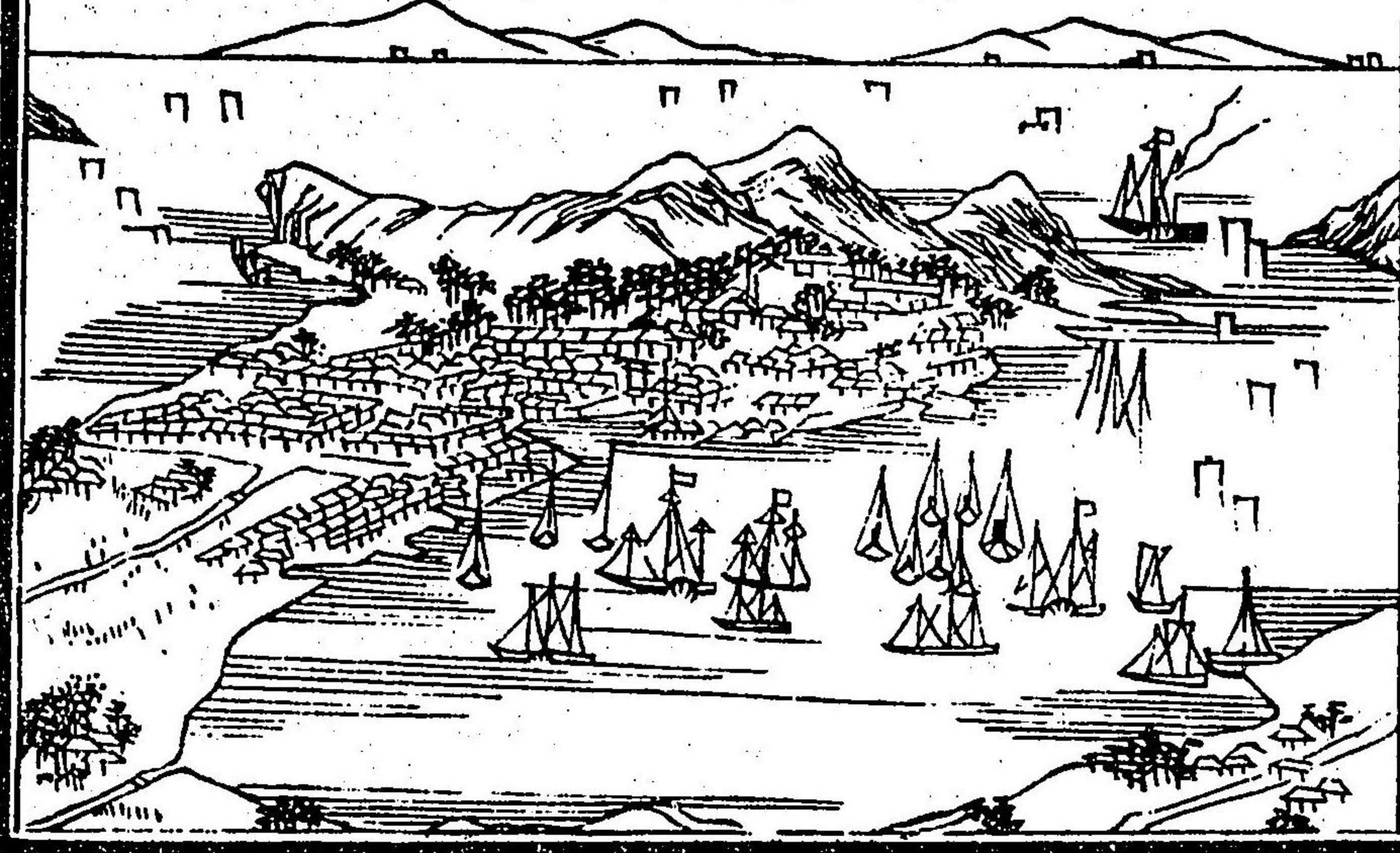
白神崎ヨリ陸奥ノ龍飛崎ニ至ル、其間、潮流險惡

ナリ、俗ニ之ヲ三汐ノ險ト稱ス

國中ノ諸川、皆中央ノ山脈ヨリ發シ、直流シテ海

ニ入ル、其中、稍大ナルハ、南ノ知内川、西ノ安奴流

館之圖



川是ナリ

箱館ハ、五港ノ一ニシテ、南海濱ノ中央ニアリ、海水深ク陸地ニ入リテ、四時風濤ノ患ナク、常

ニ巨艦ヲ容ル可シ、街市殷賑ニシテ、商館壯麗ナリ、支廳及海關ヲ建置シ、以テ南方ノ一大部

ヲ管ス、江刺及福山舊松前氏ハ、西濱ノ佳港ニシテ、船

舶常ニ輻湊セリ

物産ハ、諸礦物、鮭、鱒、鱈、鮪、昆布等ナリ

後志國十七郡久遠、奥尻、大撻、瀬、棚、嶋、牧、毒都、歌素、磯谷、岩内、古守、

積丹、美國、古平、餘市、忍路、高嶋、小樽

南ハ渡嶋ニ界シ、東南ハ、石狩、膽振ニ隣リ、西北ハ、
 一帯海ニ面シ、地勢東西ニ短ク、南北ニ長シ、沿海
 ノ地ハ、凡六十四里、其中央、以北ハ、好漁場最多シ
 後志川ハ、膽振ヨリ來リ、衆流ヲ併セテ、西流シ、磯
 谷浦ニ至リテ、海ニ入ル、其北、一岬ヲ隔テ、岩内
 港アリ、南ニ灣ヲ夾ミテ、辨慶岬アリ
 國中ノ山脉、石狩ノ扎幌嶽ヨリ起リ、西北ニ趣ク
 者ハ、餘市、古平、美國ノ諸嶽トナリテ、積丹岬ニ至
 リ、東西ニ亘ル者ハ、膽振ノ境ヨリ、太魯嶽ニ至ル

小樽ハ、國中第一ノ都
 會ニシテ、西部中央ノ
 要港ナリ、赤岩岬其西
 ニ斗出シテ、港灣ヲ抱
 ケリ、鮭ヲ産スル、全
 道ニ冠タリ、岩内港ハ、
 多ク石炭ヲ輸出シ、又
 鱈ヲ産ス
 物産ハ石炭、木材、鮭、鮭、
 昆布等ナリ

小樽港之圖



石狩、乳、龍、厚、田、濱、益、空、知

石狩國九郡、北ハ天塩ニ凸入シ、東隅ハ北見ニ觸レ、東南ハ十勝ニ接シ、南ハ日高膽振ニ隣リ、西ハ日本海及後志ニ界ス、山嶽重疊國境ヲ圍ミ、中央ハ肥沃ニシテ、平野遠ク數十里ニ亘レリ、石狩嶽ハ、東方國境ニ聳エテ、十勝ノ十勝嶽ニ接シ、全道第一ノ峻山ナリ、山脉是ヨリ起リテ、蜿蜒國境ヲ亘レリ、日高ノ境ニ夕張山アリ、西南國境ニ札幌嶽アリ、西北隅ニ黄金山及阿曾山アリテ、天鹽ノ諸干別嶽ニ接ス

石狩川ハ、全道第一ノ大河ニシテ、其長流百數十里、源ヲ石狩十勝兩嶽ノ間ヨリ發シ、國中ヲ貫流シテ西北ニ至リ、北ヨリ來ル、雨龍川ヲ合セ、南ニ折レテ、空知川ヲ容レ、西南ニ至リテ、夕張川ヲ合シ、一大河トナリテ、海ニ入ル、此川ニハ多ク鮭ヲ

札幌土人之圖



産ス

札幌ハ、國ノ西北石狩川ノ南方ニ位シ、海口ヲ
距ル三里余、街市繁盛ニシテ、學校アリ、醫院ア
リ、傳信局アリ、實ニ一大都會ナリ、開拓使廳ヲ
置キ、以テ全道ヲ總管ス

天鹽國六郡

增毛、留萌、苫前、
天鹽、中川、上川

東北ハ、斜ニ北見ニ接シ、南ハ石狩ニ交リ、西ハ海
ニ瀕ス、地勢、山嶽多ク、平地稀ナリ

天鹽嶽ハ、東南隅ニ聳エテ、石狩ニ接シ、其脉、兩岐
ニ分レテ、國境ヲ限ル、散酢、風音屯斗等ノ諸嶺ハ、

北見ノ境ニ秀ク、諸干別、幌尻汁取等ノ諸嶽ハ、石
狩ノ境ニ峙テリ

天鹽川ハ、其長流、石狩川ニ亞ク、源ヲ天鹽嶽ニ發
シ、溪澗ノ諸水ヲ併セ、西北ニ流レテ、海ニ入ル、水
勢、遲緩ニシテ、河岸ニ萑葦叢生シ、處々ニ湖沼ア
リ、海濱ハ、風濤險惡ニシテ、泊舟ノ地ニ乏シク、纜
ニ留萌アルノミ

物産ハ、沙金、熊魚類、昆布等ナリ

北見國八郡

宗谷、枝幸、紋別、常呂、
網走、斜里、利尻、禮文

北ハ阿哥斯科海ニ瀕スルヲ百余里、東ハ根室ニ

界シ、南ハ釧路ニ接シ、東南ハ十勝右狩ニ觸レ、西
 ハ天鹽ニ界ス、地形狹長ニシテ、層巒重嶺其後ヲ
 擁ス、東北ノ岬ヲ知床崎ト云ヒ、西北ノ岬ヲ宗谷
 岬ト云
 千登雙牛嶽ハ、高ク西南隅ニ聳エ、山脉是ヨリ左
 右ニ分レテ、國境ヲ走ル、斜里嶽茶々嶽硫黄嶽等
 ハ、根室ノ境ニアリテ、稍高峻ナリ
 常呂川ハ、十勝ノ境ヨリ發シ、北流シテ海ニ入ル、
 河口ノ東ニ一岬アリ、野捕岬ト云、其東ニ網走湖
 アリ、一水釧路ヨリ來リテ此ニ注ク、網走川是ナ

リ、遠洲沼ハ、常呂川ノ西
 ニ在リテ、周廻十里餘、繞
 ニ海潮ト一沙路ヲ隔ツ
 ルノミ、勇拂諸骨ノ諸川
 ハ、其西方ヲ北流ス
 禮文利尻ノ二大嶋ハ、納
 登狹牛崎ノ西南ニ位シ
 テ、各一郡ヲナセリ
 宗谷ハ、全道ノ北端ニ
 シテ、纒ニ海峡ヲ隔テ

海豹之圖



、魯西亞ノ樺太ト相對シ、正北岬ヲ紗縫崎ト云ヒ、西北岬ヲ納登狹牛崎ト云、其間一大灣ヲ成ス

物産ハ海豹、魚類、海草等ナリ

膽振國八郡 山越、重田、有珠、室蘭、
幌別、白老、勇拂、千歳

北ハ石狩ニ境シ、東ハ日高ニ接シ、南ハ一帯海ニ瀕シ、西南ノ一隅、渡嶋ニ界シ、西ハ連山ヲ以テ後志ニ接ス、地勢南北甚狹シ

沿海ノ地ハ、氣候温和ニシテ、土壤肥沃ナリ、江巴岬ハ、南濱ノ中央ニ斗出シ、渡嶋ノ明神崎ト相對

シテ、一大灣ヲ擁ス、是ヲ内浦トス、灣内脰胸獸最多シ

後方羊蹄山ハ、高ク、西北隅ニ聳エテ、其形富士山

ニ似タリ、故ニ蝦夷富士ト稱ス、其脉西南ニ延キ

テ、後志ノ境ヲ劃ス、其中、高峻ナル者ハ、昆保蟹寒

登勇羅浮等ノ諸山ナリ、又國中ニ樽舞嶽アリ、沼

振嶽アリ、共ニ噴火山ニシテ、山上常ニ火烟ヲ吐

ク

國中ニ支骨阿札及有珠ノ三大湖アリ、其最大ナ

ルヲ支骨湖トス、水溢レテ瀑布ヲナシ、下流ハ阿

札湖トナリテ、終ニ石狩
 ノ夕張川ニ合ス、千歳川
 是ナリ、六皮吾妻ノ両川
 ハ、東北隅ノ山間ヨリ發
 シ、並流シテ海ニ入ル、其
 西ニ川流數條アリ、勇拂
 川ヲ稍大ナリトス
 室蘭港ハ、江巴岬其東
 ニ伸出シ、ニ島灣口ニ
 横ハリテ、高船常ニ輻



土人熊ヲ養フ園

湊ス、抑此港ハ、官道ノ要衝ニ當リテ、東西運輸
 ノ咽喉タリ、有珠勇拂ノ両港モ、又佳港トス
 物産ハ魚類、膾膈、鹿、熊、鑛物等ナリ

日高國七郡

沙流、新冠、静内、三石、浦河、様似、幌泉

北ハ石狩ニ接シ、東ハ十勝ニ界シ、南ハ海ニ面シ、
 西ハ膽振ニ界ス、沿海ノ地ハ肥沃ニシテ、田畝闊
 ケ、氣候稍温和ナリ
 沙流安寧ノ両嶽ハ、正北ニ聳ヘ、群山其後ニ起伏
 シテ、石狩ノ夕張嶽ニ接シ、其脉南ニ趣キ、神居嶽
 虎ノ諸嶽トナリテ、襟裳岬ニ至リ、餘脉尚海中ニ

入りテ危岩暗礁多シ、昔時ハ此岬ヲ以テ、口蝦夷
奥蝦夷ヲ區別スト云

猿田川ハ、源ヲ石狩ノ境ニ發シ、國ノ西方ヲ南流
シテ、海ニ入ル、其東ニ美朴澀茶利浦河等ノ諸川
アリ、並列シテ南流ス

物産ハ、獸類、魚類、鑛物等ナリ

十勝國七郡 廣尾、當縁、十勝、中川、上川、河、東、河西

北ハ石狩ニ界シ、東北隅ハ北見ニ接シ、東ハ釧路
ニ隣リ、南ハ斜ニ海ニ瀕ス、地勢中央ハ平坦ニシ
テ沃野多シ

十勝川ハ、十勝嶽ヨリ發シテ、衆流ヲ聚メ、南流シ
テ、釧路ヨリ來ル利別川ヲ併セ、益、大河トナリ、
其末ニ派ニ分レテ海ニ入ル

減船川ハ、十勝川ノ西ニ在リテ、日高ノ境ヨリ來
リ、南流シテ海ニ注ク、水勢極メテ急駁ナリ、海岸
ハ、平沙相連リテ、碇泊ノ地ナク、廣尾港アリテ、繫
舟ノ用ニ堪ユルノミ

物産ハ、石炭、昆布、魚類、藥材等ナリ

釧路國七郡 白糠、足寄、釧路、阿寒、細尾、川上、厚岸

北ハ北見ニ連リ、東ハ根室ニ接シ、南ハ海ニ臨ミ、

西八十勝ニ界ス、海岸凡五十里、奇岩處々ニ列峙セリ、其中奇觀ナルハ、厚岸ノ橋杭石トス、阿寒嶽ハ、高ク正北ニ雙立シ、東ヲ雄阿寒ト云ヒ、西ヲ雌阿寒ト云、阿寒湖ハ、其間ニ在リテ、周廻ニ十餘里、全道第一ノ大湖ナリ、東岸ニ火坑、及温泉アリ、其北ニ大瀑布懸レリ、高サ三百丈、巾五十丈、水勢急湍ナリ、湖水ハ南流シテ、阿寒川トナリ、西北ニ流レテ、久摺川ニ合ス、久摺川ハ、源ヲ雄阿寒摩周兩嶽ノ間ナル、久摺湖ヨリ發シ、衆流ヲ合セテ南ニ流レ、阿寒川ト相會

シテ、一大河トナリ、海ニ注グ、摩周、西別兩嶽ノ間、又一湖アリ、摩周ト云、其水、伏流シテ、西別川トナリ、根室ニ入ル、網走川ハ、阿寒嶽ノ北ヨリ發シ、西北ニ流レテ、北見ニ入ル

厚岸ハ、東部、要樞ノ地ナリ、海水、深ク陸地ニ入リテ、一大灣ヲナス、東ニ愛甲布岬アリ、西ニ仙鳳趾岬アリ、相對シテ灣口ヲ扼ス、灣内ニ牡蠣島アリ、皆牡蠣ヲ以テ成ル、釧路ハ、久摺川ノ河口ニ當ル良港トス

物産ハ、石炭、魚類、海鼠、海獸、昆布、材木等ナリ

根室國五郡 花咲、根室、野付、標津、茅梨

北ハ連山ヲ以テ北見ニ接シ、東ハ一面海ニ瀕シ、南ヨリ西ハ釧路ニ界ス、地勢海濱ニ至リテ、平野多シ

東南ノ地、遠ク海中ニ伸出シ、北見ノ知床岬ト相對シテ、一大灣ヲ控ス、其岬ヲ納沙布崎ト云、灣内ニ野付岬アリテ、更ニ海水ヲ抱ケリ、納沙布岬ノ南岸ニ、花咲灣アリ、北岸ニ根室港アリ、東海上ニ、許多ノ嶋嶼、乱立ス、其最大ナルハ、醜丹嶋ニシテ、岬ヲ距ル十五里餘、沿海ノ地ハ、港灣出

入シテ、繫舟ノ地多シ、此嶋ハ一種、奇異ナル狐ヲ産ス

西別川ハ、釧路ヨリ來リ、東流シテ野付灣ニ注ク、風連川ハ、其北ニアリテ、十勝ヨリ來リ、厚牛別川ト相會シ、西北ニ流テ、風連湖トナル、其他ノ諸水皆國境ノ連山ヨリ出テ、海ニ入ル

根室港ハ、千島ニ渡ル要路ニシテ、支廳ヲ置キ、以テ東北ノ一大部ヲ管ス、灣内水深クシテ、船舶ノ出入、共ニ便ナリ、又野付港ト共ニ好漁場タリ

物産ハ、魚類、木材、海草等ナリ

千嶋國八郡

國後、擇捉、振別、紗那、
藁取、得撫、新知、占守

根室ノ東北ニ位セル連島ノ総稱ナリ、東南ハ大
平洋ニ面シ、西北ハ阿哥斯科海ニ臨ミ、西南端ハ
根室ノ灣ニ突入シ、東北端ハ、魯西亞ノ堪察加ト
接近ス

國後島ハ、周廻凡百六十里、西南端ニ聳エルヲ火
打山トス、南麓ニ泊港アリテ、根室ノ野付岬ト相
對ス、東北ニ聳エルヲ茶々嶽トス、其東ニ歌津岬
アリテ、擇捉嶋ト相對セリ

擇捉島ハ、周廻凡二百八十里、東北ハ、有利斯海峡
ヲ隔テ、得撫嶋ト相對ス、山脉處々ニ起伏シテ
梓登、程越、刺牛、茂與呂等ハ、其高峻ナル者トス、茂
與呂嶽ノ北麓ニ瀑布アリ、高サ二百丈、海中ニ落
チテ、遠望、頗佳ナリ、東南岸ハ、絶壁ニシテ、泊舟ノ
地ナシト雖、西北岸ハ、岬灣出入シテ、内保振別等
ノ良港アリ

得撫島ハ、一名獵虎島ト云、獵虎獸、頗多シ、此島ノ
以北ハ、新島、鯤筵、占守等、大小二十餘島アリ、斷續
シテ堪察加ニ接ス、洋人之ヲ克利兒連島ト稱ス、

其最北島ノ如キハ、氣候
冱寒ニシテ、鴻鴈、四時去
ルナシ

國後、擇捉ノ二大島ハ、
古ヨリ我領屬ニシテ、
其他ノ諸島ハ、魯西亞
ノ舊領ナリシカ、明治
八年樺太ト交換シテ
今我版圖ニ屬セリ
物産ハ、魚類、獵虎等ナリ

獵虎之圖



抑、本道ハ、山嶺蟠屈シテ、内地ハ殊ニ峻嶮ナレ
氏、亦往々曠漠ノ地アリテ、本土ノ人民、轉移ス
ル者甚多ク、開墾ノ業、日ヲ追テ盛ナリ、土人ハ、
茅屋ニ棲息シ、耕作ヲ知ラズシテ、專漁獵ヲ業
トシ、魚獸ノ肉ヲ以テ、常食ニ充ツ、衣服ハ、樹皮
及、獸皮ニテ製セリ、男子ハ髮ヲ被リ、身體輕捷
ニシテ、鬚眉多ク、女子ハ面ニ黥シテ、耳ニ銀環
ヲ貫ケリ、文字ヲ知ラス、邦語ヲ解セス、只一種
ノ土言アルノミ、人情質朴ニシテ、兇悍ノ風ナ
シ、飲酒ヲ嗜ミ、醉ヲ以テ無上ノ樂トス、人負、總

計十七萬五千餘アリテ、土人ハ其十分一ニ過キス

山陰道 八國

丹波國六郡 桑田、船井、何鹿、多紀、氷上、天田

北ハ丹後若狹ニ接シ、東北隅ハ近江ニ觸レ、東ハ山城、南ハ攝津、西ハ播磨、但馬ニ界ス、山嶽四圍、水交注シテ、國中平野、稀ナリ。知井山ハ、近江ノ境ニ峙チ、八峰、頭巾嶽、鬼城山等、其西ニ連リテ、若狹、丹後ノ境ニ互リ、但播ニ跨レ、ル三國嶽ニ接シテ、山陰、山陽兩道間ノ山脈ヲ起ス、畑山、八尾山ハ、又國中ノ高山ナリ

保津、和知ノ二川ハ、共ニ東北隅ヨリ發ス、保津川ハ、南流シテ、龜岡ヲ過キ、大堰川ト云、山城ニ入りテ、桂川トナル、和知川ハ、西流シテ、土師川ヲ徧セ、福知山ニ至テ、福知川ト云、直ニ北折シテ、丹後ニ入ル、由良川是ナリ、佐治川ハ、西境ヨリ發源シ、南流シテ、久下川ト相會シ、播磨ニ入リテ、加古川トナル

龜岡、福知山ハ、共ニ山間ノ城市ニシテ、小都會ヲナセリ

物産ハ、烟草、桑酒、生糸、菓實等ナリ

丹後國五郡 如佐、與佐、中、竹野、熊野

北ハ海ヲ環ラシ、東ハ若狹、南ハ丹波、西ハ但馬ニ相隣ル、山脈、南境ヨリ内地ニ亘リ、東西ノ兩地北ニ出テ、大灣ヲ抱ケリ

大江山ハ、又千丈嶽ト云、國ノ南境ニ屹立ス、其東北ニ聳ユルヲ、由良嶽トス、丹後富士ノ稱アリ、成相山ハ、其巔ヲ鼓嶽ト云、大灣ノ西岸ニ峙テリ、足占山ハ、但馬ノ境ニ接近シ、土俗磯砂山ト呼ブ、國中大小ノ水流、皆北行シテ海ニ入ル、由良川ハ、丹波ヨリ來リテ、由良港ニ注キ、竹野川ハ、南方ノ

山間ニ發シテ、北海ニ落
ツ
成生岬ハ、東地ノ北端ニ
シテ、經岬ハ、西地ノ北端
ナリ、鶯岬ハ、經岬ノ東南
角ニアリ、黒崎ト對シテ、
與謝海ヲ抱キ、潮水深ク
陸地ニ入ル、東南岸ヲ宮
津港トス、其西ニ天橋立
アリ、是レ我國、三景ノ一

天橋立ノ圖



ナリ、一條ノ長洲、海中ニ横リテ、青松、海波ト相映
シ、遠ク之レヲ眺望スレハ、恰モ浮橋ヲ架スルガ
如ク、風光殊ニ奇絶ナリ
笛浦ハ、國ノ東隅ヨリ澳入シ、小岬出テ、兩灣ニ
分ツ、西灣ノ盡頭ヲ舞鶴トス
久美濱ハ、國ノ西隅ニアリ、亦海水灣入シ、港口淺
クシテ、潮汐頗急駛ナリ
舞鶴、宮津ハ、共ニ國中ノ都會トス
物産ハ、縮緬、紙、漆、及魚類等ナリ

但馬國八郡 城崎、出石、美含、二方、
氣多、七味、養父、朝來、

北ハ海ニ面シ、東ハ丹後、丹波ニ交リ、南ハ播磨ニ接シ、西ハ斜ノニ因幡ニ界ス、全國山多ク、國境ハ殊ニ重峻ニシテ、海岸ハ、岬礁甚危険ナリ
氷山ハ、高ク西南ニ聳エテ、播磨因幡ニ跨リ、又美作ニ及ブラテ、四箇山ト稱ス、三國嶽ハ、丹播ニ蟠リ、朝來山、其北ニ峙テリ、國中ニハ、久斗、妙見ノ諸高山アリテ、妙見山、殊ニ高深ナリ
朝來川ハ、生野ノ銀山ヨリ發シ、諸川ヲ併セテ、北ニ赴キ、東境ヨリ來ル、出石川ニ會シテ、豊岡、及湯鳴ノ東ヲ過キ、津居山ヲ廻リテ、海ニ入ル、矢田川

ハ、氷山ヨリ發シ、二方川ハ、西境ヨリ出テ、各北流シテ、海ニ入ル
丹生ハ、中央海濱ノ港ニシテ、東ニ津居山港アリ、西ニ諸寄港アリ、相距ルテ、各五六里ナリ
餘部岬ハ、丹生、諸寄ノ中間ヨリ、海中ニ突出スル
一三里、西ニ鬼門崎アリ、東ニ猫崎アリ
湯島ハ、有名ノ温泉ニシテ、河水陸地ニ灣入シ、來日嶽、其西ニ峙ツ、夏月ハ、浴客甚多シ
豊岡ハ、國中ノ小都會ニシテ、三開山、河水ヲ隔テ、東南ニ峙チ、但馬、富士ノ稱アリ、出石ハ、出

石川ニ濱シ、又小繁華ノ城市ナリ
物産ハ、麻苧、生絲、紙、銀鑛等ナリ

因幡國八郡 岩井、法美、邑美、八東、高草、氣多、八上、智頭

北ハ海ニ臨ミ、東ハ但馬ニ界シ、南ハ播磨、美作ニ接シ、西ハ伯耆ニ隣ル、境上山多ク、峰巒處々ニ起伏シテ、海岸ハ、沙濱遠ク連リ、良港ナシ
那岐山ハ、美作ノ境ニ聳エ、其東腹ヲ、人坂峠トス、播磨、但馬ノ間ハ、氷山、殊ニ峻秀ニシテ、北ニ亘リテ、扇山ニ接シ、因幡山、其脈ヲ受ケテ、西麓ニ峙リ、鷲峰山ハ、國ノ西北隅ニ屹立セリ

千代川ハ、人坂峠ヨリ發シテ、北ニ赴キ、東西ヨリ湊注スル水數十條、八東川、袋川、共ニ東方ヨリ來會ス、是其大ナル者ナリ、下流、湖山池ノ水ヲ容レ、加露浦ニ注ク、川口ニ、加露港アリ、淺狹ニシテ、風濤ヲ避クルニ足ラズ

鳥取ハ、一都會ノ地ニシテ、袋川ヲ帶ビ、城市繁盛ナリ

物産ハ、生絲、木綿、漆、白珊瑚、蠟等トス

伯耆國六郡 會見、日野、汗入、八幡、久米、河村

北ハ海ニ臨ミ、東ハ因幡ニ界シ、南ハ斜メニ、美作

備中ニ交リテ、西南隅ハ、
 備後ニ觸レ、西ハ斜メニ、
 出雲ニ接ス、國境山ヲ環
 ラシ、海濱ハ稍平坦ナリ
 大山ハ、山陰道第一ノ高
 峰ニシテ、山脈、左右ニ延
 キテ、國境ヲ圍ム、其東ニ
 赴ク者ハ、蛙山、人形山等、
 最高クシテ、因美ニ跨ル、
 三國山ニ接シ北ニ轉シ



テ、美德山アリ、又其西南ニ赴ク者ハ、三平、大倉ノ
 諸山ニシテ、出雲ノ境ナル船通山ニ接ス、船上山
 ハ、國ノ中央ニ位シ、後醍醐帝ノ行宮アリシ處ナ
 リ
 日野川ハ、西南隅ヨリ發シ、數川ヲ併セテ、北ニ赴
 キ、日吉津ニ至テ、海ニ入ル、天神川ハ、東南境ヨリ
 出ル、數川相集リテ、長瀬ニ至リ、又海ニ注ク、其東
 ニ東郷池アリ
 夜見濱ハ、北海ニ突出セル、沙嘴ニシテ、出雲ノ半
 島ト、中江峽ヲ隔テ、中海ヲ擁ス、中海ノ東岸ニ、

米子アリ、因テ、米子深浦ト云、船舶ノ碇泊ニ便ナ
リ、沙嘴ノ盡頭ヲ、境浦トス、又佳港ナリ
物産ハ、水綿、漆、蠟、胡麻、藍、海參等トス

出雲國十郡 島根、能義、意宇、秋鹿、楯縫、
出雲、大原、仁多、神門、飯古

北ハ海ニ面シ、東ハ伯耆、南ハ備後、西ハ石見ト、海
トニ界ス、全國峰巒起伏シテ、北方一ノ大湖ヲ湛
フ、狹長ノ地、湖北ヨリ、東ニ向テ横出シ、伯耆ノ夜
見濱ト、中海ヲ包ム、其端尚外洋ニ突伸シテ、一大
半嶋ヲナセリ

三瓶山ハ、西境ニ聳エテ、琴引山其南ニ連リ、南境

ニ亘ル大山脈ハ、女龜、猿、政、阿圖馬ノ高峰、相峙テ
テ、東境ノ船通山ニ接ス、彌山ハ、西北ノ海端ニ聳
エ、嵩山ハ、半嶋ノ中央ニ立チテ、天狗三郡ノ兩山
ハ、共ニ國中ノ高峰トス


簸川ハ、源ヲ船通山ニ發シ、西北ニ環流シテ、諸川
ヲ併セ、下流四派ニ分レテ、大湖ニ注ク

神門川ハ、琴引、女龜ノ二山ヨリ發スル水、相會シ
曲流シテ、北ニ赴キ、衆流ヲ集メテ、西海ニ入ル、能
義川ハ、中央ノ溪流ヲ併セテ、中海ニ注ク

大湖ハ、其名ヲ宍道湖ト云、周回凡十三里餘、松江

ノ南ヨリ川トナリ馬瀨
瀬戸ヲ過キテ中海ニ入
ル、神西湖ハ、國ノ西邊ニ
アリ、其水亦西海ニ通以
地藏鼻ハ、半島ノ東端ニ
シテ、岬南ニ、美保關港ア
リ、北海ノ岸ハ、道路險惡
ニシテ、多古鼻、最北ニ突
出シ十六嶋崎、其西方ニ
アリ、海上ハ、岩礁甚多ク

松江之圖



舟行實ニ危難ナリ
杵築湊ハ、西海ニ臨ミテ、杵築神社アリ、即チ出雲
ノ大社ナリ、其西北ニ、突出セル岬ヲ、日御崎ト云
東、十六嶋崎ニ至ルノ際、宇龍浦及鷺浦アリテ、泊
舟ノ地タリ

松江ハ、宍道湖ノ下流ニ跨リ、島根縣廳ヲ置ク、
舟楫ノ便アルヲ以テ、市街繁盛ナリ
物産ハ、水綿、蠟、烟艸、人參、魚類等ナリ

石見國六郡 安濃、通摩、邑智、
那賀、美濃、鹿足

北ハ斜メニ、海ニ面シ、東ハ出雲ニ隣リ、東南隅ハ

備後ニ觸レ、南ハ安藝ニ彎接シ、西南周防ニ交リテ、西ハ長門ニ正界ス、山脈南方ヨリ内地ニ亘リ、海濱ハ荒磯相連レリ

冠山ハ國ノ中央ニ峙チ、三石山其西南ニ連リテ、青野山ニ接ス、三瓶山ハ高ク出雲ノ境ニ聳エ、海岸ハ矢瀧城山大麻山ヲ稍高シトス

江川ハ又石見川ト云、備後安藝ノ境ヨリ來リテ、西北ニ縈紆貫流シ、江津ニ至リテ、海ニ入ル、山陰山陽兩道中ノ大河ナリ

高津川ハ周防ノ境ヨリ發シ、南流シテ、津和野川

横田川ヲ合セ、高津浦ニ至リテ、海ニ入ル、其他海濱ニ小流多シ、江川ノ東ニ和田川アリ、西ニ周布川アリテ、較大ナリ

此國ノ海上ヲ、石見瀨ト云、中央海濱ニ外浦港アリ、數嶋前面ニ横リ、濱田其南岸ニ臨ム、長濱浦西方ニ連リテ、纔ニ一小岬ヲ隔テ、外浦ニ亞ゲル良泊ナリ、以東ノ海岸ハ、温泉津大浦ノ二港アリ、温泉津ハ、龜摩銀山ノ西北ニ當リ、且温泉アルヲ以テ、繁華ナリ

濱田ハ、海濱ノ都會ニシテ、津和野ハ、津和野川

ニ瀕セル城市ナリ、大森又之レニ亞ク、通摩銀

山ハ、此地ニアリ

物産ハ、礦物、蠟、紙、紙布、藍、茶、筆ナリ

隱岐國四郡 知夫、海士、周吉、穩地

出雲ノ正北海中ニアル、四島ヲ以テ、一州ヲナス、

其南ナル三島ヲ、島前ト稱シ、東北ノ一大島ヲ、島

後ト云、近海ノ小嶼百數十、各處ニ碁布星散シ、又

西北遙ニ波濤ヲ隔テ、松島及竹島アリ

島後ハ、横尾山、大満寺峰、東西ニ對峙シ、八尾川、大

満寺峰ニ發シテ、西郷港ニ注ク、西郷港ハ、津井浦

ト對シテ、海灣ヲ擁シ、其南ニ加茂港アリ、本島ノ

西南角ヲ、那久崎トス、其北ニ福浦港アリ

島前ハ、知夫、中、西ノ三島ヲ稱ス、知夫港ハ、知夫島

ノ南岸ニアリ、知々井港ハ、中島ノ東岸ニアリ、焼

火山ハ、西島ノ東南端ニ聳エ、其西灣ニ、浦郷港ア

リ、皆船ヲ泊スルニ便ナリ

西島ニハ、後醍醐帝、行宮ノ舊趾アリ、中島ニハ

後鳥羽上皇、崩御ノ地アリ

物産ハ、板材、海艸、魚類等ナリ

山陽道八國

播磨國十六郡

明石、加古、仰南、飾東、飾西、美囊、加東、加西、多可、神東、神西、兵粟、揖東、揖西、赤穂、作用

北ハ因幡、但馬ニ界シ、東ハ丹波、攝津ニ接シ、南ハ海ニ臨ミ、西ハ備前、美作ニ交ル、連山、國境ヲ圍繞シ、海濱ハ大抵平坦ナリ

黒尾、雪彦、笠形ノ諸山ハ、高ク聳エテ東西ニ亘リ、北陰ハ、群嶺重疊シテ、但馬、因幡ノ境ニ至ル、書寫山ハ、國ノ中央ニ峙テ、増位山、法華山等、其東ニ連リテ、三草山ニ接シ、高御座、神出ノ連山ハ、東南海

邊ニ屏列セリ

加古川ハ、丹波ヨリ來リ、八木川ト會シテ、西南ニ流レ、高砂浦ニ至リテ、海ニ入ル、高砂ノ西北ニ一、大石室アリ、池中ニ横フ、之レヲ石寶殿ト云ヘリ、形狀甚奇ナリ

市川ハ、但馬ノ南境ヨリ、直流南下シテ、兩川トナリ、姫路ヲ挾ンテ、海ニ入ル、市川ノ東岸ニ、麻生山アリ、形似ヲ以テ、播磨富士ト云、市川以西ノ水流ハ、皆北方ニ發源シ、南流シテ、海ニ注ク、揖保川ノ龍野ノ城市ヲ過キ、千草川ノ赤穂城外ヲ流ル、

等ヲ最大ナリトス
明石ハ、國ノ東隅ニアリ、
其海濱ハ、攝津ノ須磨浦
ニ接シ、白沙、青松、遠ク連
ル之ヲ舞子濱ト云、淡路
島ニ對シテ、明石峽ヲ挾
ミ、風光、閑雅ナリ
國ノ海岸ハ、港灣多ク、室
津ハ、殊ニ碇泊ニ便ナリ、
西ニ坂越港アリ、東ニ飾

石之室殿ノ圖



磨津アリ、家島群島ハ、其海上ニ碁布シ、遙ニ四國
ト相對シテ、淡路島ハ海東ヲ限リ、小豆島ハ海西
ヲ遮ル、此海ヲ播磨灘ト云
姫路ハ、山陽道ノ要路ニ當リ、繁盛ノ都會ナリ
物産ハ、明石縮、赤穂鹽、龍野醬油、革、陶器、烟草等ト
ス

美作國十二郡

吉野、英田、勝南、勝北、東北
條、東南條、西北條、西條
久米、南條、久米、北條、真嶋
大庭

北ハ伯耆因幡ニ界シ、東ハ播磨、南ハ備前ト相隣
リ、西ハ備中、伯耆ニ角接ス、山嶽、四境ヲ擁シテ、平

垣ノ地少シ

北境ハ、大山脈蜿蜒シ、那岐山高ク因幡ノ境ニ聳
ユ、三國山ハ、因伯ニ跨リテ、山脈西ニ亘リ、人形山
蛙山等ノ高峰ニ接ス、人形山ノ南ニ泉山アリ、山
勢岩嶮タリ、星祭山ハ、東方ニ屹立シ、星山ハ、西方
ニ聳起シテ、二上山ハ、南方ニ特絶セリ

高田川ハ、西北境ノ深谷ヨリ發シテ、真島ヲ過ク、
西方ノ水相會シ、備前ニ入リテ、朝日川トナル、津
山川ハ、正北境ヨリ發シ、諸川湊注シテ、南境ニ至
リ、東北ヨリ來ル、東川ニ會シテ、備前ニ入ル、吉井

川是ナリ

津山ハ、國ノ中央ニ在ル、小都會ニシテ、津山川
其西南ヲ繞ル、院庄ハ、津山ノ西ニアリ、相距ル
里許、後醍醐帝行宮ノ舊趾ニシテ、兒嶋高德櫻
樹ヲ削リテ、詩ヲ題セシ處ナリ

物産ハ、綠礬、烟草、紙、雲齋織等ナリ

備前國ハ郡和氣、邑久、上道、御野、
磐梨、赤坂、津高、兒嶋

北ハ美作ニ交リ、東ハ播磨ニ接シ、南ハ海ニ面シ、
西ハ備中ニ界ス、北方山多ク、南方ハ稍平坦ナリ、
大王龍天ノ兩山ハ、正北ニ聳エテ、西ニ加茂山ア

リ、東ニ天神山アリ、熊山ハ天神山ノ南ニ峙チ、高
サ相均シク、頗峻絶ナリ

吉井川及朝日川ハ各美作ヨリ南流シテ、内海ニ
注ク、運漕灌漑共ニ便ナリ

一大半嶋ノ地、備中ノ南端ヨリ突出シテ、内海ヲ
包ム者ハ、兒嶋郡ニシテ、其東端ヲ米崎ト云、吉井
川ノ衝ニ當レリ、西南角ヲ下津井港トス、數島近
海ニ散布シテ、讃岐ノ鹽飽諸島ニ交ル、中央ノ南
濱ニ、日比港アリ、直嶋群嶋其東ニ羅列シ、讃岐ト
相距ル四五里ニ過キス、内地ハ山多クシテ、水流

ニ乏シ、内海ノ西隅ニ、藤戸渡アリ

牛窓港ハ、本土ノ南端ニアリ、前嶋其前面ヲ擁シ、
國中第一ノ良泊ナリ、以東ノ海岸ハ、岬灣屈曲シ
テ、島嶼其前ニ連リ、鹿久居嶋極東ニ横リテ、最モ
大ナリ

岡山ハ、一都會ニシテ、岡山縣廳ヲ置キ、市街繁
盛ナリ、金山ヲ負ヒテ、朝日川ニ臨ミ、其川口ニ
福嶋港アリ、運輸甚便利ナリ

物産ハ、生綿、酒、砂糖、刀劍、陶器等ナリ

備中國十一郡小田、淺口、下道、窪屋、都宇、賀陽、
上房、阿賀、香多、川上、後月

北ヨリ東ニ至テ、伯耆美作備前ニ界シ、南ハ海ニ
濱シ、西ハ備後ニ接ス、山嶽北境ヨリ内地ニ亘リ、
東南稍平坦ナリ
劍山、花見山等ハ、北境ニ秀テ、赤龍山其南ニ連
ル、天神山、彌高山ハ、西境ニ浴ヒテ綿亘シ、吉備中
山ハ、東南隅ニ峙テリ
阿部見山ハ、國ノ中央ニ聳ニ、其南ニ大倉山アリ、
海邊ハ、一帶ノ連山相竝ヒ、陽生山、應神山等、最モ
峻秀ナリ
北方ノ溪流、相集リテ、高梁川トナリ、急流南下シ

テ、高梁ノ西ヲ過キ、備後ヨリ來ル、成羽川ニ會シ
テ、河邊川ト云、下流矢掛川ヲ容レ、又分レテ兩派
トナリ、各海ニ注ク
海岸ハ、岬澳相連リ、中央ニ玉島港アリ、西南隅ニ
笠岡港アリ、神嶋其前ニ横リ、北木嶋其南ニアリ
高梁及笠岡ハ、共ニ國中ノ小都會ナリ
物産ハ、綿、茶、烟草、鹽、表等ナリ

備後國十四郡

深津、安那、神石、沼隈、品治、
蘆田、御調、世羅、甲奴、三給、
三上、奴可、惠蘇、三次

北ハ出雲、伯耆ニ界シテ、大山脈ノ連峰ヲ分チ、東

ハ備中ニ接シ、南ハ海ニ臨ミ、西ハ安藝ニ隣リ、西
 北隅ハ石見ニ觸ル、國中山多ク、東南稍平行ナリ、
 御神山ハ、北方ノ中央ニ聳ユ、高山嶽山等、其南ニ
 連リテ、東ハ龜嶽蛇園ノ諸山トナリ、西ハ天神宇
 根ノ諸嶽ニ接ス
 西城川ハ、北境ニ發シ、田房川ハ、國ノ中央ナル山
 間ニ出テ、各西方ニ曲流シ、三次ニ至リテ相會ス、
 之ヲ三次川ト云、安藝ノ吉田川、西南ヨリ合流シ、
 國境ニ沿ヒテ、石見ニ入ル、江川是ナリ
 東城川ハ、東北ノ諸水ヲ集メ、備中ニ入リテ、成羽

川トナリ、蘆田川ハ、又西
 南ノ諸水ヲ併セ、東南ニ
 環流シテ、福山ノ城市ヲ
 過キ、海ニ注ク
 海岸ハ、岬灣多クシテ、數
 十ノ群島相竝ヒ、安藝伊
 豫ノ諸嶋ニ交ル、其海上
 ヲ水嶋灘ト云、鞆津ハ有
 名ノ港ニシテ、南出ノ岬
 端ニアリ、阿伏兔岬其西

尾之道路ノ圖



ニ斗出シテ、田嶋ニ對ス

今津灣ハ、海岸ノ中央ニアリ、戸崎出テ、灣口ヲ

遊キル、灣ノ西ニ尾道港アリ、向嶋、因嶋等其前ニ

横リテ、泊舟ニ便ナリ

福山ハ、國ノ東南隅ニアリ、三原ハ西南隅ニア

リテ、共ニ繁華ノ地トス

物産ハ、疊表、花吳座、烟草、保命酒等ナリ

安藝國八郡

豊田、賀茂、安藝、高宮、高田、山縣、沼田、佐伯

北ヨリ西ニ至テ、石見、周防ニ寧接シ、南ハ海ニ面

シ、東ハ斜ノニ備後ニ界ス、北境ハ、大山脈綿亘シ

國中山多シト雖、概ネ瘠土ニシテ、樹木生セズ、郡

村往々、荒廢セリ

阿生、吳淩々宇ノ両山ハ、國ノ中央ニ對立シ、東境

ニ大土山アリ、西境ニ十方山、鬼城山アリ、野呂山

及灰峰ハ、南出ノ海岸ニ峙テリ

吉田、大田ノ兩川ハ、共ニ石見ノ境ニ發ス、吉田川


ハ東流シテ、備後ノ三次川ニ會シ、大田川ハ、東南

ニ赴キテ、國ノ中央ヨリ南折ス、下流、分レテ四川

トナリ、廣嶋ヲ擁シテ、海ニ入ル、其他、周防ノ境ニ

大竹川アリ、備後ノ境ニ沼田川アリ


海岸ハ、西部、大ニ灣曲シ
 テ、嚴嶋江田嶋等、前面ヲ
 擁シ、其東ニ倉梯島アリ、
 鍋岬ト相對シテ、音頭峽
 ヲ隔ル、峽ヨリ以東ハ、港
 灣遠ク連リテ、忠海最モ
 泊舟ニ便ナリ、其海上ハ、
 蒲刈大崎各上下ニ生口
 ノ諸島羅列シテ、備後伊
 豫ノ群島ニ接ス



嚴嶋ハ、我國三勝ノ一ナリ、西北濱ニ嚴嶋神社ア
 リ、造營峻麗ニシテ、潮至レハ、殿廊恰モ水上ニ浮
 ブガ如ク、山海ノ風光、奇絶ナリ
 廣嶋ハ、全道第一ノ都會ニシテ、第五鎮臺及廣
 嶋縣廳アリ、街市甚殷賑ナリ
 物産ハ、銅、鐵、紙、海苔、山繭、及牡蠣等ナリ
 周防國六郡吉敷、佐波、都濃、
 熊毛、玖珂、大嶋
 北ヨリ西ニ至テ、石見、長門ニ接シ、南ハ海ニ面シ、
 東ハ安藝ト海トニ界ス、山嶽國境ヨリ内地ニ亘
 リ、西南ハ概ネ平行ナリ

秘密嶽、木谷山等ハ、東北ニ列峙シ、大將陣山鳥帽子嶽等、其南ニ連ル、龍門山、東方便山ハ、西北境ニ聳起シテ、蕎麥嶽其南ニ峙チ、要害嶽、金峰山等、其東ニ綿亘セリ
錦川ハ、石見ノ境ヨリ發シ、東北ノ溪流、悉集リテ、東南ニ流レ、岩國ヲ過キ

錦帶橋ノ圖



テ海ニ入ル岩國、城外ニ錦帶橋アリ、石ヲ疊ミ、木ヲ構ヘテ、五橋ニ分架ス、俗ニ算盤橋ト云ヘリ、奇功ヲ以テ著ル
佐波川、椹野川ハ、共ニ長門ノ境ヨリ發シ、各西南ニ貫流ス、佐波川ハ、宮市ノ西ヲ過ギテ、西浦ニ注キ、椹野川ハ、山口ノ東南ヲ經テ、西隅ノ灣ニ落ツ、其他東南ニ嶋田川アリ、安藝ノ境ニ小瀬川アリ、即安藝ノ大竹川ナリ
國ノ南海岸ハ、遙ニ豊前豊後ト對ス、其海上ヲ周防灘ト云ハ、八代嶋東端ニ横リテ、屬嶋數十アリ、平

群嶋最大ニシテ、室津岬ノ左右ニ竝ビ、長嶋ヲ上、
關ト云、泊舟ノ地タリ

室津以西ハ、港灣頗多ク、三田尻港最モ盛ニシテ、
宮市ノ南ニアリ、三田尻ノ南端ヲ、中關港トス、向
嶋其前ニ當レリ

山口ハ、頗、險要ノ地ニシテ、高峰天神山等、高ク
聳エテ、四面ヲ圍ミ、山口縣ノ廳ヲ置ク、岩國ト
共ニ繁盛ノ地タリ、徳山ハ、中央ノ海灣ニ瀕セ
ル城市ナリ

物産ハ、岩國縮、紙、鹽、蜂蜜等ナリ

長門國六郡 阿武、大津、美、穂、厚、狹、豊、浦、見、嶋

東方ヨリ南半ニ至ルマテ、石見、周防ニ界シテ、其
他ハ、皆海ニ臨ム、陰陽両道ノ大山脈、石見ヨリ來
リテ、國中ニ綿亘シ、西海岸ニ至テ盡ク

徳佐峰ハ、東隅ニ聳ユ、其脈周防ノ境ニ亘リテ、西
方便山トナリ、日嶽、花尾山、櫻山等、相連リテ西ニ
赴キ、下山ニ接ス、下山ノ陰ニ一位嶽アリ、西海岸

ニ鬼城山アリ
阿武川ハ、東隅ノ水ヲ併セテ、西北ニ曲流シ、萩ノ
城市ヲ過キテ、北海ニ注ク、厚東川、厚狹川、吉田川

ハ、省中央ノ連山ヨリ發シ、南流シテ南海ニ注シ、國ノ西南岬端ヲ擅浦ト云、豊前ノ門司關ト、早鞆峽ヲ挾ミ、潮勢頗急迅ナリ、下關ハ、一ニ赤馬關ト云、早鞆峽ノ西口ニ濱シ、引島其西ニ横リテ、海灣ヲ抱ク、船舶四方ヨリ輻湊シ、實ニ繁盛ノ佳港ナ

下關ノ圖



リ
早鞆峽ヨリ東ハ、周防灘ニシテ、引嶋以西ハ、響灘トス、周防灘ノ海岸ハ、舟泊ノ地ナク、東隅ニ宇倍御崎アリ、本山岬其西ニ突出ス、西隅ニ豊浦ノ街市アリ、即早鞆峽ノ東口ナリ、響灘ノ海岸ハ、御崎鼻、中央ニ突出シ、北ニ特牛港アリ
北海ノ岸ハ、西ニ向津具岬アリ、西ニ向ヒテ伸出シ、灣内ニ大浦港アリ、陸地ニ接近スル嶋嶼ハ、青海嶋ヲ最モ大ナリトス、見島ハ遙ニ其海上ニ孤立シテ、一郡ヲナセリ

菽ハ入烟稠密ニシテ、廣嶋一亞キテ、全道中ノ
都會トス

物産ハ紙、烟草、鹽、魚類等トス

南海道 六ヶ國

紀伊國七郡 名草、海部、那賀、伊都、
在田、日高、牟婁

北ハ、和泉、河内、大和、伊勢ニ接シ、中間ハ、大和ノ吉
野郡ヲ擁シ、他ノ三面ハ、海ニ瀕シテ、外洋ニ突出
ス大和ノ境ハ山勢峻嶮ニシテ、人跡ノ到ラサル
處アリ、西北ノ地ハ、稍平衍ニシテ、沃野多シ
大塔峯ハ、國ノ中央ニ秀テ、群峯其下ニ並列ス、東
ニ在ルヲ雲取山ト云ヒ、南ニ聳エルヲ那智山ト
云、那智山中ニ大瀑布アリ、日本第一ト稱ス
高野山ハ、西部、大和ノ境ニアリテ、山上ニ巨剎ア

リ、西北隅ニ葛城山アリテ、河内、和泉ノ堺ヲ限ル
 紀川ハ、大和ヨリ來リ、高野ノ北ヲ西流シ、和歌山
 ヲ過キテ、海ニ注ク、成川モ亦大和ヨリ來リ、北山
 川ヲ合セテ、西北ニ赴キ、新宮ニ至リテ、海ニ入ル
 熊野川是ナリ、又西方ニ、在田川及日高川アリ、共
 ニ國中ノ長流タリ
 最南ノ岬ヲ汐御崎ト云、大島其前ニ横リテ、泊舟
 ノ便アリ、是ヨリ伊勢ノ境ニ至ル海岸ヲ、熊野浦
 ト稱ス、湯崎ハ、西方ニ在リ、東北ニ伸出シテ、海水
 ヲ抱ケリ、之ヲ田邊灣ト云、岬端ニ温泉アリ、古ヨ

其名著ル

和歌山ハ、紀川ノ南ニ
 瀕シテ、和歌浦ニ臨ム
 和歌山縣廳アリテ、一
 都會ノ地タリ、田邊及
 新宮ノ城市ハ、泊舟ノ
 利アリテ、街市稍賑ヘ
 リ、和歌浦ハ、三景ニ亞
 ケル勝地ニシテ、風景
 頗、閑雅ナリ

和歌浦之圖



物産ハ、蜜柑、漆器、材料、木綿、鯨魚等ナリ

淡路國二郡 津名、三原

山陽四國間ノ大嶋ニシテ、北ハ明石峽ヲ夾ミテ、播磨ニ對シ、東南ハ、昔嶋峽ヲ隔テ、紀伊ト相臨シ、西南ハ、阿波ト鳴門峽ヲ夾ム、鳴門ハ、海水旋渦ヲ為シテ、舟行最危険ナリ

先山ハ、國ノ中央ニ聳エ、踰鶴羽山ハ南端ニ峙ツ二水、踰鶴羽山ノ南ニ發シテ、共ニ西北流シ、一ハ東ニ流レテ、洲本ヲ過キ、一ハ西ニ流レテ、湊浦ニ至リ、各海ニ注ク

洲本ハ、島中ノ都會ニシテ、稍賑ヘリ、福良港ハ西南ニ位シ、由良港ハ東南ニアリ、共ニ泊舟ノ地ナク、

物産ハ、石材、陶器等ナリ

阿波國十郡 坂野、名東、名西、阿波、麻殖、美馬、三好、勝浦、那賀、海部

北ハ讃岐ニ界シ、東ハ一帯海ニ臨ミ、西南ハ土佐ニ隣リ、西ハ僅ニ伊豫ニ界ス、地勢西方ハ隆ク、東方ハ低クシテ、土地稍肥沃ナリ

一帯ノ山脉ハ、國ノ中央ヨリ東ニ互リテ、國勢ヲ兩分ス、雲邊寺山ハ、西北、讃岐ノ境ニ秀テ、劍山ハ、

西南ニ峙テ、祖谷山ハ、劍山ノ西北ニ連リテ、土佐ノ境ニ接ス、又國中ニモ、焼山寺山、及高越山等アリ
吉野川ハ、四國第一ノ大河ニシテ、源ヲ土佐ニ發シ、北邊ヲ東流シ、其末多支ニ分レテ、海ニ落ツ、那賀川ハ、土佐ノ境ヨリ出テ、又東流シテ、二派ニ分レ、一ハ南流シテ外洋ニ注ク、之ヲ日和佐川ト云ヒ、一ハ東流シテ内海ニ注ク、之ヲ桂川ト云、蒲生田崎、河口ノ東ヨリ斗出シテ、紀伊ノ日御崎ト相對

徳島ハ、四國第一ノ都會ニシテ、徳島縣ノ廳アリ、吉野川ノ海口ニ瀕レテ、人家稠密、殷賑ノ地タリ、西南土佐ノ境ニ一港アリ、那佐ト云、東北ニ撫養港アリ、其北ニ二島並列シテ、淡路ト一海峡ヲ夾ム、其間潮流奔激ナリ、是ヲ鳴門ト称ス

物産ハ、和布、藍玉、塩、砂糖、緞織等ナリ

讃岐國十一郡

大内、東川、三木、山田、香川、阿野、錦足、那珂、多度、三野、豊田

南方ハ、一帯ノ連山ヲ以テ、阿波ニ境シ、西南ハ一隅、伊豫ニ交リ、其他ハ海ニ瀕シテ、三備ト相對ス

海瀕ノ地ハ、平夷ニシテ
沃野多シ

雲邊寺山ハ、西南阿波ノ

境ニ聳エ、群山、其東北ニ

綿亘シテ、象頭山ニ接ス、

象頭山ニハ、事比羅神社


アリ、詣人多ク集リテ、日

夜、雜沓ス、飯山、白峯、五劍

山等ハ、海瀕ニ聳エ、大川

山ハ、阿波ノ境ニアリテ、

事比羅神社之圖



山上紅葉多シ

五劍山ハ又ハ粟山ト云東ニ志度浦アリ、西ニ屋

島及壇浦アリ、源平氏ノ古戰場タリ

川流數條、國境ノ連山ヨリ發シテ、西北ニ流レ、土

器川ハ、丸龜ノ東ヲ過キ、綾川ハ其西ヲ流ル、香東

川ハ、下流東西ノ二派ニ分レテ、高松ヲ夾ミ、各海

ニ入ル

箱崎ハ、西北隅ニ伸出シテ、水嶋灘ノ西方ヲ限リ、

鹽飽ノ七島、其東ニ散布ス、乃生崎ハ中央ニ突出

シ、直嶋ノ群嶋ヲ隔テ、備前ノ兒嶋ト相臨ミ、大

申崎ハ東北隅ニアリテ小豆嶋ト相對ス

丸龜ハ西ヲ多度津トシ東ヲ宇足津トス共ニ

泊舟ノ利アリ高松ハ一都會ノ城市ニシテ又

南海ノ要津トス

物産ハ木綿石炭塩砂糖海參等ナリ

伊豫國十四郡

宇摩新居周敷桑村越智野間風早和氣温泉久米伊豫浮穴喜多宇和

東ハ讃岐ニ界シ東南ノ一隅ハ阿波ニ觸レ南ハ

一帶連山ヲ以テ土佐ニ界ス西ヨリ北ハ海ニ頻

シテ岬灣出入ス

石槌山ハ四國第一ノ高山ナリ瓶森山ト相對シ

テ國ノ東南ニ秀テ其脉東ニ互リテ讃岐ノ境ナ

ル雲邊寺山ニ接ス土佐ノ境ハ全島ノ中脊ヲ限

ル山脉ニシテ寒川岳篠峰唐岩山篠山等ハ其脉

中ノ高岳ナリ

肱川ハ土佐ヨリ來リ大洲ヲ過キテ長濱ニ赴ク

重信川ハ其東ヲ流レ松山ノ南ヲ繞リテ海ニ入

ル其河口ヲ今津ト云三津濱ト相距ル二里余共

ニ碇泊ノ處タリ

西方ニ長岬アリ三崎ト云西南ニ響出スル十七

里余、豊後ノ佐賀關ト海峡ヲ夾ミテ、内外海ノ經
界ヲナス、宮崎ハ北方ニアリテ、燧灘、水嶋灘ヲ限
リ、讃岐ノ箱崎ト相對シテ、一大灣ヲ擁ス、灣内ニ
今治、西城ノ城市アリ
宮崎ノ西北ニ、大島、大三島、伯方島等アリ、興居島
ハ、三津濱ノ前面ニ横リ、俗ニ之ヲ伊豫ノ小富士
ト稱ス、二三ノ嶋嶼、其北ニ斷續シテ、周防ノ八代
嶋ニ接ス、又西南ニ二三ノ小岬アリ、數十ノ群嶋、
其前ニ羅列シテ、日振嶋、稍大ナリトス
宇和嶋ハ、西南中央ノ海灣ニ臨ミテ、船舶常ニ

碇泊シ、城市、稍殷賑タリ、松山ハ、國中第一ノ都
會ニシテ、愛媛縣ノ廳ヲ置ク、一里ヲ距テ、道
古ノ温泉アリ、其名四方ニ高シ
物産ハ銅、砥石、紙、塩、砂糖、木綿等ナリ

土佐國七郡 安藝、香美、長門、土佐、吾川、高岡、幡多

西北ハ伊豫ニ接シ、東北ハ阿波ニ界シ、南ハ海ニ
臨ミテ、大灣ヲ擁ス、室戸岬ハ、東南ヨリ伸出シテ、
西南ノ足摺崎ト相對ス、地勢、山嶽多ク、平野少シ
山脈、國堺ヲ限リ、阿波ニ近キ處ニ、楨山アリ、其脈
南ニ互リテ、野根山、最高峻ナリ、伊豫ノ堺ハ、殊ニ

峻嶮ニシテ、白髮山、龜森山、矢筈山等アリ、手宮山ハ、矢筈山ノ西北ニ聳エテ、遙ニ伊豫ノ石槌山ト相對ス、其他國中ニ横倉山アリ、西南隅ニ月山アリ
吉野川ハ、龜森山ヨリ發シ、山間ヲ東流シテ、阿波ニ入ル、仁淀川ハ、伊豫ヨリ來リ、横倉山ノ下ヲ過キ、東南ニ流レテ、海ニ入ル、渡川モ、伊豫ニ發源シ、諸水ヲ集メテ、山間ヲ曲流シ、下田浦ニ注ク、其他二三ノ小流、阿波ノ境ヨリ發シ、皆西南ヲ指シテ、海ニ赴ク、其中、稍大ナルヲ物部川トス

國中ノ港ハ、阿波ニ近キ處ニ甲浦アリ、伊豫ノ境ニ接シテ、宿毛港アリ、其他灣内ニ、二三ノ小港アレトモ、海風ノ衝突ニ當リテ、碇泊ノ利ナシ
吸江ハ、灣ノ中央ノ入江ニシテ、其盡頭ヲ高知ノ城市トス、高知縣ノ廳アリテ、國中第一ノ都會ナリ
物産ハ、木材、珊瑚、紙、堅魚、節等ナリ

西海道 十一國

筑前國十五郡 遠賀、宗像、鞍手、穗波、嘉麻、上座、下座、夜須、御笠、糟屋、席田、那珂、早良、志摩、怡土

西北ハ海ニ臨ミ、東ハ豊前ニ界シ、東南隅ハ豊後ニ觸レ、正南ヨリ稍西ニ至テ、筑後、肥前ニ相隣ル、平曠ノ地少シ、雖河川流通シテ、運漕、權輿共ニ便ナリ

一帶ノ山脈、豊前ノ境ヲ限リ、肥前ノ境ハ、背振山、雷山等、相連リテ峻秀ナリ、御笠山ハ、國ノ南方ニ聳エ、天拜山其西方ニ峙チ、山脈分レテ北ニ互リ、

頭巾岳、宗象山等、相連リテ、地勢ヲ限ル

筑後川ハ、豊後ヨリ直ニ南境ニ浴テ、筑後ニ入ル、遠賀川ハ、東南ヨリ發シ、西北ニ流レテ、豊前ヨリ來ル、赤池川ニ會シ、下流ニ洑ヲ分チテ、蘆屋浦ニ注キ、支流ハ、本城ノ灣ニ入ル、之ヲ鴨生田川ト云、那珂川モ、亦西北流シ、博多灣ニ流注ス

鐘岬ハ、正北ニ突出シテ、響灘、玄界灘ヲ分界ス、岬西ニ神湊アリテ、地嶋、大嶋其前ニ當レリ、此ヨリ西南ノ海濱ハ、概ネ荒磯ニシテ、海中道ニ至ルマテ、泊舟ノ地ナシ

海中道ハ、沙洲遠ク西方ニ斗出シ、西浦崎南ヨリ出テ、共ニ沖津嶋玄界嶋ヲ挟ミ、博多灣ノ外口ヲ扼ス、灣内ニ殘嶋アリテ、姪濱ト相對ス。西浦崎ノ西南端ヲ、芥屋ノ大門崎ト云、肥前ノ波戸崎ト相對シ、岩礁亂立シテ、奇勝ノ地ナリ。

箱崎之圖



博多ハ、有名ノ佳港ニシテ、船舶常ニ輻湊シ、市街繁盛ナリ、北ハ箱崎ニ隣リ、南ハ福岡ニ近接ス、福岡モ殷賑ノ城市ニシテ、福岡縣ノ廳ヲ置ク、太宰府ハ、博多ノ東南五里ニアリ、府址今尚存在シ、又天満宮ノ大社アリ。

物産ハ、博多織、石炭、木綿、蠟、煉酒、鹽等ナリ。

筑後國十郡

三浦、御井、御原、山本、竹野、生葉、上妻、下妻、山門、三池

北ハ筑前、東ハ豊後、南ハ肥後ニ接シ、西ハ肥前及内海ニ界ス、巨流北西ヲ繞リ、山嶽南東ニ連レ、高良山ハ、國ノ中央ニ峙テ、耳納山其東ニ連リ、

山頂平直ニシテ、十餘里ノ間、高低ナシ、里俗、屏風
山ト稱ス、熊渡山ハ、豊後ノ境ニ聳エテ、北ニ高井
嶽アリ、南ニ御前嶽アリ、共ニ高峻ナリ
筑後川ハ、九州第一ノ大河ナリ、豊後ヨリ來リテ、
北境ニ浴ヒ、西流シテ、國內ニ入り、久留米ヲ過キ
テ、又西境ニ浴ヒ、下流ニ派ニ分レテ、大野嶋ヲ抱
キ、内海ニ注ク、矢部川ハ、東南境ヨリ發シ、衆流ヲ
併セテ、西ニ赴キ、分レテ三派トナリ、柳川ヲ挾ミ
テ、内海ニ入ル
内海ハ、即筑紫瀕ニシテ、有明沖、又、前海ト云、肥前

其西南ヲ限レリ、海濱ハ泥濘ニシテ、良港ナク、若
津、稍碇泊ニ便ナリ
久留米、及、柳川ハ、國中繁盛ノ城市ニシテ、共ニ
運送ノ便利アリ

物産ハ、久留米、繭、蠟、紅花、藍、埋木等ナリ

豊前國ハ郡企救、田川、京都、仲津、築城、上毛、下毛、守佐

北ハ斜メニ海ニ濱シ、東ヨリ南ハ豊後ニ接シ、西
ハ一帶筑前ニ界ス、山脈東境ヨリ南境ニ互リ、北
角出テ、長門ト早鞆峽ヲ挾メリ
英彦山ハ、西南隅ニ特絶セル高山ニシテ、大嶽、松

尾山其東ニ連リ、鹿嵐山ハ、更ニ其東ニ峙ツ、又其東ニ御許山アリ、平峽野山ハ、英彦山ノ北ニ位シ、群山層疊シテ、筑前ノ境ニ綿互セリ
三條ノ水流、皆源ヲ英彦山ニ發ス、一ハ東北ニ環流シテ、中津ニ至リ海ニ入ル、之ヲ高瀬川ト云、上流ニ耶馬溪ノ奇勝アリ、一ハ西北流シテ筑前ニ入ル、之ヲ赤池川ト云、又其一ハ今川ト云、兩川ノ間ニアリ、高瀬川ノ東ニ、驛貫川アリテ、河東ニ宇佐ハ幡宮アリ
門司關田浦ノ兩港ハ、北角端ノ左右ニアリ、鵜嶋

港ハ、中津ノ西ニアリテ、皆泊舟ニ便ナリ

小倉ハ、門司關ノ西方海濱ニシテ、國ノ西北隅ニアリ、船舶常ニ碇泊シテ、殷賑ノ城市ナリ

物産ハ、小倉織、門司硯、石灰、鹽等ナリ

豊後國ハ郡國東、速見、大分、玖珠、日田、直入、大野、海部

北ハ豊前ニ接シテ、其東方一圍地出テ、本土ト大灣ヲ控ス、正東ハ海ニ臨ミ、南ヨリ西ハ日向、肥後筑後ニ界シテ、西北隅ハ筑前ニ觸ル、山叢北方ヨリ綿互シテ、國境ヲ圍ミ、海岸ハ岬灣、錯互セリ
鶴見、由布ノ兩山ハ、大灣ノ正西ニ雙立シ、四極山

其東南ニ連ル、祖母嶽ハ肥後日向ノ境ニ聳エテ
傾山ハ其東ニ峙チ、黒嶽、大船ノ諸山ハ、其北ニ
立シ、山脈西ニ赴キテ、肥後ノ境ナル漏蓋山ニ接
ス、文珠山ハ、園地ノ中央ニ峙テリ
大野川ハ、肥後ヨリ來リ、岩戸川ヲ合セテ、一大河
トナリ、東北ニ赴キテ、白嵩川ト云鶴崎ニ至テ海
ニ注ク、大分川ハ、由布嶽ヨリ發シ、東流シテ、府内
ニ至リ海ニ入ル、玖珠川ハ、大船山ヨリ發シ、肥後
ヨリ來ル、大山川ヲ併セ、西北流シテ、筑前筑後ノ
間ニ入ル、即筑後川ノ上流ナリ

園地ノ南端ヲ美濃崎ト
云、鶴崎ト對シテ大灣ヲ
擁ス、沿灣ニ、杵築、日出、別
府ノ諸城市アリ、皆船ヲ
泊スベシ
佐賀關ハ、東海ニ突出シ
テ、其岬端ヲ地藏鼻ト云、
伊豫ノ三崎ト相對シテ、
纔ニ一衣帶水ヲ隔ツ、岬
ヨリ北ハ硫黄灘ニシテ、

佐賀關之圖



南ハ日向灘ニ連リ、保戸崎并崎鶴見崎等、各海面ニ突出シ、臼杵佐伯ノ兩城市共ニ其海濱ニアリ
府内ハ、街市繁盛ニシテ、大分縣ノ廳ヲ置ク、岡ハ、山間ノ城市ニシテ、又一都會ヲナセリ
物産ハ、硫黄、明礬、七島筵紙、烟草等ナリ

肥前國十一郡 基肄、養父、三根、神埼、佐賀、小城、杵島、藤津、高來、彼杵、松浦

東北、山河ヲ界シテ、筑前筑後ノ間ニ挾マレ、其他ハ皆海ニ臨ム、岬角四方ニ斗出シテ、嶋嶼海上ニ羅列セリ

基山、背振山等ハ、筑前ノ境ニ聳エ、其畧西南ニ分

レテ、國見山トナリ、更ニ南ニ互リテ、天山、及多良山ニ接ス、多良ハ前海ノ岸ニ峙チ、本州第一ノ高山ナリ

筑後川ハ、東境ニ沿テ西南流シ、嘉瀬川ハ、其西ヲ南流シテ、佐賀ノ城市ヲ過キ、各前海ニ注ク、松浦川ハ、北流シテ、唐津ニ至リ、唐津灣ニ入ル

松浦瀾ハ、北海ノ総稱ナリ、北出ノ岬角ヲ、波戸崎ト云、造ニ壹岐ト相對ス、名古屋浦ハ、岬陰ノ良泊ニシテ、西ハ呼子浦ニ連ル、呼子浦ノ西南ヨリ、海水深ク、陸地ニ入ル、之ヲ伊萬里灣ト云、灣ノ盡頭

ヲ、伊萬里ノ街市トス、福嶋鷹嶋灣口ヲ擁ス
彼并入江ハ、海水正西ヨリ東南ニ澳入シ、大村ノ
城市、其東岸ニ臨ミ、時津ハ其西岸ニアリ、針尾嶋
灣口ニ横リ、兩岸相逼リテ、纜ニ船ヲ通スベシ、之
ヲ針尾瀬戸ト云

島原ハ、東南ニ突出セル半島ニシテ、温泉嶽、其中
央ニ峙チ、山中ニ火坑温泉多シ、東麓ヲ嶋原ノ城
市トス、前海ヲ隔テ、肥後ト相望ミ、南端ノ岬ヲ
早崎ト云、肥後ノ天草嶋ニ對ス、野母崎ハ、國ノ最
南ニアリテ、長ク海中ニ突出ス

平戸嶋ハ、國ノ西北ニ當
リ、本土ト雷瀬戸ヲ隔ツ
五島ハ其西南ニ連リ、兩
端ノ中通嶋、福江嶋最モ
大ナリ、此際、鯨漁殊ニ多
シ、其他、嶋嶼ノ各處ニ碁
布星散セル、其數殆千餘
ニ及ベリ
長崎ハ、五港ノ一ニシ
テ、長崎縣廳ヲ置ク、其

長崎港之圖



地山圍ノ際ニ挾レ、海水深クシテ、甚碇泊ニ便ナリ、街市鱗次相接シ、製鍊造船ノ諸場、頗盛ナリ
物産ハ、陶器、石炭、蠟、烟草、魚類等ナリ


肥後國十五郡

王名、龜田、山鹿、菊池、合志、阿蘇、山本、託麻、上益城、益城、宇土、八代、葦北、球摩、天草

北ハ筑後、豊後ニ界シ、東ハ豊後、日向ニ交リ、南ハ日向、薩摩ニ隣リ、西ハ一帯海ニ面ス、群山、三面ヲ圍ミ、西方ハ地勢平坦ニシテ、川流多シ
國ノ東南ハ、山谷幽深ニシテ、其山間ニ五家莊アリ

リ、阿蘇山ハ、東北ニ聳ユル噴火山ニシテ、九州第一ノ高山ナリ、根子嶽、其東ニ連リテ、豊後、日向ノ境ナル、祖母山ニ接シ、三國嶽、涌蓋山等ハ、北境ニ峙チ、矢筈山ハ、高ク薩摩ノ境ニ聳ユ
白川ハ、阿蘇山中ニ發シ、西流シテ熊本ヲ過キ、海ニ注ク、玖摩川ハ、東南ノ山間ヨリ發シ、數川ヲ聚メテ、人吉ヲ過キ、八代ニ至リテ海ニ入ル、水勢極メテ急峻ナリ、緑川ハ白川ノ南ニアリ、高瀬川ハ白川ノ北ニアリ、共ニ西流シテ海ニ注ク
宇土郡ハ、海中ニ突出セル半嶋ニシテ、其端ヲ三

角瀬戸ト云、天草嶋ト海
 峽ヲ挾メリ、天草群嶋ハ、
 兩大嶋ト數十ノ小嶋ヲ總
 稱ス、其、最大ナルモノ本
 ハ、下嶋ニシテ、周廻七十城
 餘里、東ハ上嶋ニ接近シ、之
 北ハ肥前ノ嶋原ニ對シ、
 南ハ薩摩ノ長嶋ニ臨ム、
 南端ニ牛深港アリ
 熊本ハ、有名ノ城市ニ



シテ、第六鎮臺及熊本縣廳ヲ置ク、南ハ白川ヲ
 帶ヒ、西ハ海岸ト金山ヲ隔ツ

物産ハ、蜜柑、硫黄、陶器、磁石、樟腦、魚類等ナリ

日向國五郡 臼杵、兒湯、諸縣、
官崎、那珂

北ハ肥後、豊後ニ接シ、西ハ肥後、大隅、薩摩ニ界シ、
 他ノ二面ハ、日向灘ニ臨ミ、岬灣出入セリ、國境ハ、
 山嶽、重疊シテ、東南ノ地ハ、殊ニ膏腴ナリ

霧嶋山ハ、大隅ニ跨ル噴火山ナリ、群峰、左右ニ簇
 立シテ、國境ヲ限リ、法華嶽、小松山等ハ、國中ニ聳
 二、肥後ノ境ハ、即、五家莊ニ接シ、深山、幽谷、人跡ナ

シ、總テ之ヲ高千穂莊ト云

國中ノ諸川ハ、皆西境ヨリ來リ、東流シテ海ニ入ル、其内大ナルハ、赤江川ニシテ二源アリ、共ニ西方ノ山間ヨリ發シ、國ノ中央ニ至リテ相會シ、西流シテ海ニ入ル、五箇瀬川ハ北方ニアリ、延岡ヲ

霧島山之圖



過キテ海ニ注ク、五箇瀬川ノ南ニ耳川アリ、其南ニ高城川アリ、又其南ニ一瀬川アリ、國ノ東南ニ都井岬アリ、東北ニ鞍掛岬アリ、都井岬ノ北ニアルヲ外之浦トシ、鞍掛岬ノ内灣ヲ細島トス、共ニ當國ノ佳港ナリ

延岡及都城ハ、稍殷賑ノ城市トス

物産ハ、茶、生糸、紙、蠟、烟草、木材等ナリ

大隅國八郡

菱刈、桑原、姦羅、嶺崎、肝付、大隅、熊毛、取謨

北ハ日向薩摩ニ境シ、東ハ日向ニ接シ、西ハ薩摩ニ隣リ、南ハ海ニ突出ス、地勢概平坦ニシテ、土壤

肥沃ナリ

高隈山、及國見嶽ハ、國中ニ聳エテ、稍高峻ナリト
ス

一水日向ヨリ來リ、國ノ西北隅ヲ過キテ、薩摩ニ
入ル、之ヲ川内川ノ上流トス、新川ハ、霧嶋山ヨリ
發シ、西南ニ流レテ、内海ニ入ル、高隈川ハ、高隈山
ヨリ出テ、東ニ赴キ、肝付川ハ、其北ヲ流レテ、共
ニ外洋ニ注シ、佐多岬ハ、國ノ南端ニアリ、薩摩ノ
山川津ト相對シテ、内海ノ口ヲナシ、火崎ハ、東方
ニ斗出シテ、日向ノ都井岬ト相對ス

大泊港ハ、佐多岬ノ東ニ位シ、内浦港ハ、火崎ノ北
ニアリテ、共ニ泊舟ノ便アリ

櫻島ハ、内海ニアリ、島中ノ噴火山ヲ御岳ト云、種
子屋久ノ二大島ハ、正南海上ニ並列セリ

國府ハ、國中第一ノ都會ニシテ、般賑ノ城市ナ
リ、加治木モ亦之ニ亞ク

物産ハ、烟草、砂糖、金、銅、硫、黄等ナリ

薩摩國十三郡 鹿兒島、谷山、給黎、揖宿、穎娃、
川邊、阿多、日置、薩摩、高城、伊
佐、出水、甑島

北ハ肥後東方ハ、日向、大隅、及内海ニ界シ、西南ノ

二面ハ、外海ニ臨ム、東北ハ連山、環擁シテ、其脈、國中ニ斷續シ、大小ノ水流、甚多シ

紫尾山、冠嶽等ハ、北方ニ峙チテ、肥後ノ境ニ連接シ、母嶽ノ山脈ハ、東海岸ニ沿テ走ル、長屋山ハ、國ノ東南ニ峙テリ

川内川ハ大隅ヨリ來リ、數川ヲ併セテ、一大河トナリ、西南ニ蛇行シテ、外海ニ入ル、河口ノ北ニ京泊港アリ、萬瀬川ハ、國ノ西南ニアリ、加世田ノ北ヲ西北流シ、吹上濱ニ至テ海ニ注ク
國ノ南端ヲ開聞崎ト云、開聞嶽岬上ニ峙テテ、薩

摩、富士ノ稱アリ、西南岬ヲ野間崎ト云、野間岳、岬上ニ屹立ス、坊岬ハ、兩岬ノ間ニアリ、坊津、其岬北ニ位ス、坊岬ノ東ニ鹿籠ノ街市アリ
内海ハ、鹿兒嶋灣ニシテ、大隅、其東ヲ限ル、灣ノ内口ヲ揖宿トシ、其外口ヲ山川津トス

鹿兒嶋市街之圖



長嶋ハ國ノ西北ニ接シ、纒ニ隼人瀬戸ヲ隔ツ、甌嶋ハ西海上ニアリ、上中下ノ三嶋ニ分チ、下甌嶋最南ニ位シテ、稍大ナリ、七嶋ハ西南海上ニアリ、鹿兒嶋ハ、東海濱ノ城市ニシテ、甲突川ヲ帶ビ、櫻嶋ノ對岸ニアリ、鹿兒嶋縣廳ヲ置ク、谷山ハ其南海濱ニアル小都會ナリ

物産ハ、金、銅、陶器、上布、紵、烟草、甘薯等ナリ

壹岐國二郡 石田、壹岐

肥前ノ西北、海上ニアリ、全嶋皆山ニシテ、地質肥沃ナリ、四周、海灣、錯互シテ、碇泊ニ便ナル處多シ

魚釣山ハ、東北ノ岬端ニアリ、屹然トシテ、海中ニ孤立セルガ如シ

川流、數條アリト、虫、大率皆淺小ナリ、其内、谷江川ヲ、稍大ナリトス

勝本ハ、北海濱ノ都會ニシテ、郷浦ハ、西南岸ノ良港ナリ

物産ハ、海草、魚介等ナリ

對馬國二郡 上縣、下縣

壹岐ノ西北、海上ニアリ、嶋形、狹長ナリ、海水中央ヨリ、蝕入シテ、一大灣ヲナス、峰巒、重層シテ、沃土

稀ナリ

中央ノ大灣ハ、淺茅浦ニシテ、是ヨリ南ヲ上嶋ト云ヒ、北ヲ下嶋ト云

御嶽ハ、下嶋ノ高峰ニシテ、有明山、矢立山ハ、共ニ上嶋ノ峻嶺ナリ

佐護川ハ、御嶽ヨリ發シテ、西北ニ流レ、佐須川ハ上嶋ニアリテ、西ニ流ル、此、西川稍大ナリ

巖原ハ、嶋中ノ都會ニシテ、上嶋ノ西岸ニアリ、鰐浦ハ、下嶋ノ北端ニアリテ、朝鮮ノ釜山浦ニ

對ス

物産ハ、甘薯、雲丹、海草、魚類等ナリ

琉球總括

琉球ハ、薩摩ノ西南ニ綿亘碁布セル大小四十餘嶋ヲ總稱ス、之ヲ大別シテ、北、中、南ノ三部トシ、更ニ七十八間切ニ小別ス、北部諸嶋ハ、大嶋ト汎稱シ、中部ハ、總テ沖繩嶋ト呼ビ、南部ハ、概シテ先嶋ト云

中部諸嶋

沖繩嶋最大ナリ、即琉球ノ本嶋トス、嶋中ヲ三省

ニ區分シテ、北部ヲ國頭
 省ト云ヒ、中部ヲ中頭省
 ト云ヒ南部ヲ嶋尻省ト
 云、或ハ又山北、中山、山南
 ノ稱アリ
 小山脉嶋中ニ綿亘ス、國
 頭省ニ佳蘇嶽アリ、最高
 峻ナリ、山下ニ大榮川ア
 リ、西南ニ流ル、佳蘇嶽ノ
 東北岸ニ、運天港アリ

琉球人之圖



首里ハ、琉球第一ノ都會ニシテ、中頭省ノ南部ニ
 アリ、初藩王ノ居城ナリシカ、明治十二年、藩ヲ廢
 シテ、沖繩縣廳ヲ置ク、人家皆矮少ニシテ、圍ムニ
 高垣密樹ヲ以テス、首里ノ西南一里許ニ、那霸港
 アリ、實ニ樞要ノ良港ナリ
 屬嶋中、伊惠嶋及、惠平屋嶋ハ、西北ニアリテ較大
 ナリ、久米嶋ハ、中部諸嶋ノ最西ニ位シ、近海、往來
 ノ船舶ハ、皆、此山ヲ標準トス、鳥嶋ハ、惠平屋嶋ノ
 北海上ニアリ、異鳥多ク、又硫黃ヲ産ス

南部諸嶋

宮古、石垣、入表ノ三嶋最大ナリ、筑山ハ、高ク宮古嶋ニ峙チ、西岸ニ針水港アリ、於茂登嶽ハ、石垣嶋ニ秀テ、河平港、西岸ニアリ、與那國嶋ハ、入表嶋ノ正西ニ位シ、球球最西ノ嶋ニシテ、臺灣嶋ニ接近ス
北部諸嶋 鹿兒嶋縣ニ屬ス

大嶋最大ニシテ、東北端ニ湯灣嶽アリ、東岸ニ住用港アリテ、住用川流入ス、地ニ銅鑛ヲ出セリ、西岸ニ兩佳港アリテ、北ニアルヲ奈瀬ト云、島中ノ一都會ナリ、南ニアルヲ燒内ト云、船舶ノ碇泊スルニ便ナリ

德嶋ハ、大嶋ノ西南ニアリテ、其大之ニ亞ク、永良部嶋ハ、德嶋ノ西南ニアリ、永良部嶋ヲ産ス、長一丈許、腊製シテ藥トス、喜界嶋ハ、大嶋ノ東ニアリ、樹木少シ、嶋人、馬糞ヲ焚テ、薪炭ニ代フト云

抑、琉球ノ位置ハ、熱帶ニ接近スト、雖、海風清淨ノ空氣ヲ送り、乾燥ニレテ濕澤ナラス、近海時ニ颶風ノ患アリ、山地ハ、往々、磽确ナレ、谷野ハ、大抵沃饒ニシテ、人民畝耕種ノ業ヲ務ム、甘薯、甘蔗、烟草等ノ産ニ富ミ、穀物、豆類、亦皆産ス、製造品ハ、細上布、芭蕉布、紬、砂糖、泡盛酒、朱塗器

疊表等アリテ、漁魚ノ利又大ナリ、土人ハ、皮膚
 暗赭ニシテ、身體強壯、能勞作ニ耐ユ、性質順良、
 質朴ニシテ、絶ヘテ争鬪スルナシ、文字ハ、片假
 名平假名ヲ用キ、又漢字ヲ解スル者アリ、言語
 ハ、邦語ト相類シ、風俗ハ、一般ニ禮儀ヲ崇ブ、衣
 服ハ、寛濶ニシテ、袖口廣ク且長シ、人真、総計三
 十四萬三千餘アリ

小内國地誌卷之二 大尾

定價三十錢

明治十三年三月五日版權免許
 今年六月九日版權讓受御届
 今年六月廿三日製本改御届

編輯人

石川縣士族

岩城良太郎

滋賀縣滋賀郡大津玉屋町六番地寄留
 山口縣士族

梶山弛一

全

全縣全所寄留
滋賀縣平民

出版人

小川儀平

全縣全所非屋町二十八番地
 滋賀縣平民犬上郡彦根本町

發賣人

小川九平

全大津丸屋町

澤宗次郎

