



東吳水利考卷之三

明進士王 圻元翰父纂



後學俞汝楫仲濟父

男王思義孫王昌會校

江北
角嘴

蘇州府水利總圖

劉家河
吳松行
蘇州府

早寨

崇明縣

橫涇

陸公市
黃涇
巡司

沙頭鎮

金松

白茆巡司
直塘

龍市

諸涇

蘇州府
新塘

黃窰

新涇
月浦

羅店

吳松行

大場
江澤鎮

江松
黃浦

黃浦

婁塘

嘉定縣

南翔鎮

青龍鎮

太倉州

外岡
陸家浜
安亭

廬駕浦

千墩

喬子

東至婁

門對

府城市河

南至城外運河



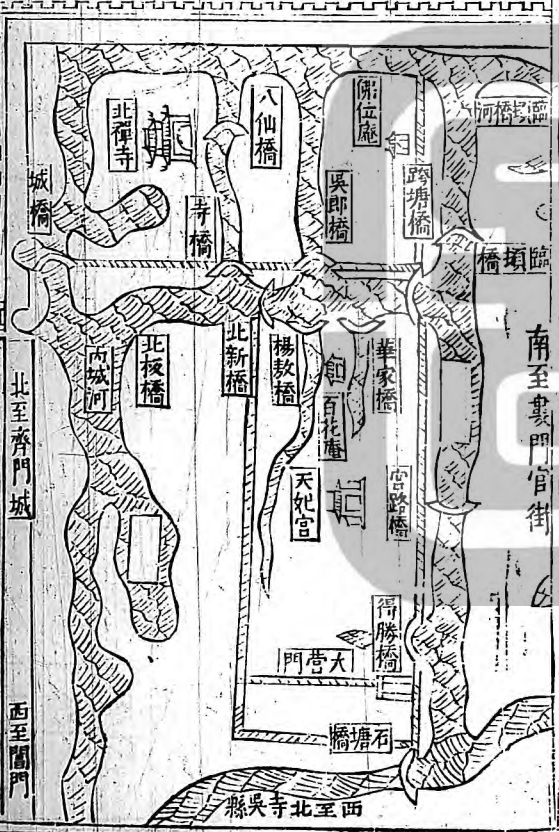
西至



東至裏門城

齊門城

鎮



南至裏門官街

西至齊門城

縣吳寺北至西

門婁

河運門



街龍

葑門水關起至新造橋止長一百五十丈

新造橋起至帶城橋止長一百丈底濶一丈

帶城橋起至福民橋止長一百丈底濶一丈

福民橋起至倉橋止長五十丈

倉橋起至飲馬橋止長四十丈

飲馬橋起至平橋止長一百一十丈底濶二丈

平橋起至南倉橋止長一百九十四丈底濶一丈

白鯢橋往西至馬津橋止長一百丈

馬津橋至草橋止長八十三丈底濶二丈

草橋往西十郎巷口止長一百丈底濶一丈

草橋起由竹橋橋樂橋長三百六丈內二百丈底

二丈又一百丈底濶一丈

望信橋往北至水缺口止長四十九丈五尺底濶

一丈

水缺口起至盡市橋止長八十丈

水缺口往北至白鯢橋止長一百四十丈底濶二

丈

百獅子橋起東至折桂橋止長六十丈底濶一丈

兵馬司橋起至顧家橋止長二百七丈底濶一丈
錢都衙橋起至廟堂橋止長九十六丈底濶一丈
大儒巷起往東積慶橋止長二百三十二丈底濶
二丈

懸橋往東至星橋止長八十六丈底濶一丈

竹橋橋起至金毋橋止長九十五丈底濶二丈

婁門做傘橋由百口橋至臨頓路橋止長九十五

丈底濶一丈

臨登路橋往東潭子河止長二百丈底濶二丈

做傘橋往東至稅符帳橋止長九十七丈底濶一

丈

苑橋起往北至通利橋止長一百九十八丈六尺

底濶二丈

新橋往東支河半條長五十丈底濶一丈

通利橋起至胡相使橋長一百丈底濶二丈

胡相使橋起往北至打急路橋止長一百丈底濶

二丈

朱馬交橋往東支河半條長四十丈底濶一丈

胡相使橋往東支河半條長四十丈底濶一丈
打急路起由慶曆橋至華陽橋止長一百一十五
丈

張香橋官河一段長三十丈

羅家橋支河一段長三十五丈

富孫橋支河一段長三十五丈底濶二丈

北倉橋支河一段長七丈

徐鯉魚橋支河一段長七丈

魏家橋支河一段長五丈

周太保橋支河一段長八丈

南開明橋支河一段長六十六丈底濶一丈

甕橋官河一條長六十五丈

跨塘橋起至善永橋止長一百丈底濶二丈

小新橋支河一段長四十六丈

石塘橋起至香花橋止長一百丈底濶一丈


自齊門水關起至跨塘橋轉西本衙門首止長二

百丈底濶二丈

石灰浜至曹何徐橋長一百五十丈底濶二丈

曹何徐橋往南由懸橋往西至禪興寺橋長二百九十九丈底澗二丈

長吳二縣水利圖





蘇松常鎮四府各縣水利圖說擬為三等其大港原
 通江海有關洩瀉工程浩大必全用官銀全用官
 夫者擬為第一其幹河雖通大河瀦洩兼資工程
 稍次亦須官給工食起集本區塘長不時開濬者
 擬為第二其附近支河止供車戽者亦須督率業
 戶佃戶不時濬治者擬為三等司水利者宜細考
 之

水道第一

太湖在吳縣西南五十餘里禹貢謂之震澤周禮謂之具區謂之五湖左氏謂之震澤越絕書云太湖三萬六千頃張勃吳錄云周行五百里寔東南水都也按湖中多山其西北爲山十有四馬跡崑大其東爲山四十有一包山崑大又東爲山十有七莫釐山崑大西首無錫東踞松江南負烏程北枕大吳其水發源有二一自西北宜興來一自長興山谿來却從長橋水口流入吳淞江又東流二百

東吳水利考卷之三
六十里入海吳楊泉五湖賦受三分之灌溉爲百
川之巨都南與長江分體東與巨海合流左有包
山連以蠡瀆崖崑崔嵬穹窿紆曲其平原廣澤漫
延磅礴原隰坡阪各有條格唐宋之間詩宿帆震
澤口曉渡松江瀆棹撥魚龍氣舟吞鴻雁群氣赤
海生日光搖湖起雲

唐浦蘇州府長洲縣二十五都自葑門東六里爲黃
石橋又六里爲金鷄滄東六里爲斜塘又六里爲
唐浦乃吳淞江轉折而南處也土壩在焉自此而

東爲舟直浦與崑山交界

銷夏灣吳郡志云在太湖西山之北山十餘里繞之
舊傳吳王避暑處周圍湖水一灣也唐皮日休詩
太湖有曲處其門爲兩涯赤日莫斜照清風多遙
吹水陰厚若瓦岩澄滑如飴

練瀆在縣西南八十五里吳王開以練兵唐皮日休
詩餘艘六官闢蒙衝後軍肅一陣水麝風空中蕩
平綠鳥因避錦帆龍跼防鐵軸流蘇惹烟浪羽葆
翻岩谷

蠡湖在長洲縣北境一名漕湖寰宇記云范蠡伐吳開蠡瀆通此湖故名唐書地理志云元和八年孟簡開泰伯瀆并導蠡湖故以瀆爲孟瀆湖爲孟瀆湖其實乃蠡湖也其東有蠡口

長蕩在虎丘北幽僻紺潔

運湖一名漕河在長洲縣郭外十里許南自嘉興由石塘北流繞城爲濠經白公堤出望亭入無錫界續圖經謂之邦溝按隋開江南河通龍舟以巡會稽卽此河也

石瀆其水橫出運河爲滄墅南爲烏角溪北爲柿木涇

鑊底潭蘇州葑門東南三里瓦礫涇在篾度橋北從此入黃天蕩六里至獨樹湖又三里至鑊底潭舊名車坊漾又東八里至陳湖又東南至澱山湖又東南至柳塔湖

夾浦蘇州葑門直南篾度橋尹山鎮有浮橋跨水口者夾浦也乃吳淞江之上流東通澱湖三柳西對夾涇港連太湖

臚塘在蘇州盤門外南臚塘屬吳縣一都跨塘者爲
五龍橋去盤門五里長十里分二水口東濶一百
三十丈者曰鮎魚港西濶八丈者爲麴杖港此二
口之外卽通湖矣

麴杖港在蘇州盤門臚塘橋西與鮎魚口相對此口
之外卽太湖

白覲港在吳江縣東南太湖水由此入澱山等處
橫塘在吳縣西南二十三里自太湖東北由石湖行
春橋來從橫塘入胥口九里至木瀆九里至跨塘
九里至橫塘橋

楓橋吳縣閶門至此十里湖水從郡城入者必由上
新橋抵此至澣墅等處有一河南通石灰橋彩雲
橋臚塘至太湖北通射瀆長蕩但兩岸居民侵占
壅淤水道頗梗

木瀆在吳縣西南三十里有巡檢司湖水由胥口經
此出跨塘橋橫塘橋達胥門等處胥口九里至木
瀆又九里至跨塘橋又九里至橫塘橋

鮎魚口在太湖之北去吳江縣治十八里南受太湖

北流匯爲鼈塘又北過五龍橋入吳縣界爲盤門
運河爲古塘口折而東至分水墩東入長洲縣界
爲柳胥港卽夾浦爲瓜涇港爲馬尾漾爲澹臺湖
又自分水墩南流入吳江縣界爲麗山湖

直塘由婁門官瀆橋出陽城湖東北行至分水路或
從支塘至常熟東門或從任陽至常熟東門

蠡口長洲縣太湖水從此洩齊門北行五里爲陸墓
又七里爲蠡口有巡檢司又過吳塔沈浜皆常熟
官塘蠡口塘之東爲彭堰爲陽城湖爲施澤湖俱
通常熟崑山塘之西爲蕩爲曹湖爲黃棣湯可通

無錫

胥口在吳縣五六都湖水由此東出木瀆跨塘橋橫
塘橋以至胥門在東南由石湖行春橋橫塘橋轉
入謂之胥口者胥門往太湖莫釐包山渡口也以
介于胥山香山之中故云胥口九里至木瀆又九
里至跨塘又九里至橫塘又九里至石灰橋卽胥
門矣

五龍橋吳縣湖水從胥口經五龍橋石湖以入漕河

又從鮎魚口北行亦經此至盤門橋離盤門五里
在塘半途東通寶帶橋西通跨塘

平望在吳江縣南四十里二十四都有平望驛又設
巡檢司益平湖以入海今築捍海塘橫截之其西
由震澤烏鎮可至湖州

周庄長洲縣二十六都湖水經此入華亭界

清水港在長洲縣二十二二十三都

古塘吳縣湖水由五龍橋而東從此出吳江三里橋
諸處

射瀆在長洲縣自沙盆潭西流出度僧橋會楓橋諸

水北流與虎丘山塘水合曰射瀆亦名石瀆

許墅在長洲縣西北二十五里即許市也西北通無


錫官塘東南爲射瀆通虎丘楓橋諸處

柳胥在吳江縣西北四都湖水所出之口蘇州南出

鮎魚口入太湖收此可至吳江在吳江西北出此

入太湖

吳縣圖



南

西至木瀆塘

走馬塘

旱涇浜

庄前河

嚴家橋

薛家橋

孫家橋

橋紅橋

鮮魚浜

薛家浜

陳巷浜

丘家浜

北

七都



水道第一

興福塘自東四都下扇起至木瀆上長五十一百六十八丈面濶一丈八尺底濶一丈五尺

支河一

木屐港長三百丈濶一丈

前婁涇長二百丈濶一丈

水陸涇長四百二十丈濶一丈

魯都涇長五百三十丈濶一丈一尺

龍衣浜長八十丈濶七尺

槲船浜長四十丈濶八尺

尚書浜長七十丈濶七尺

戴井浜長六十五丈濶八尺

陸家浜長三十丈濶七尺

戴家浜長八十四丈濶八尺

茅塔浜長四十丈濶七尺

丘家浜長六十丈濶六尺

庄前浜長四百二十丈濶一丈

陳巷浜長五十丈濶七尺

早涇浜長六十四丈濶八尺

薛家浜長三百五十丈濶一丈

鮮魚浜長五十六丈濶七尺

東吳不... 卷之三

吳縣圖

西至背口河

走馬塘

練虎浜

西吊橋

斜橋

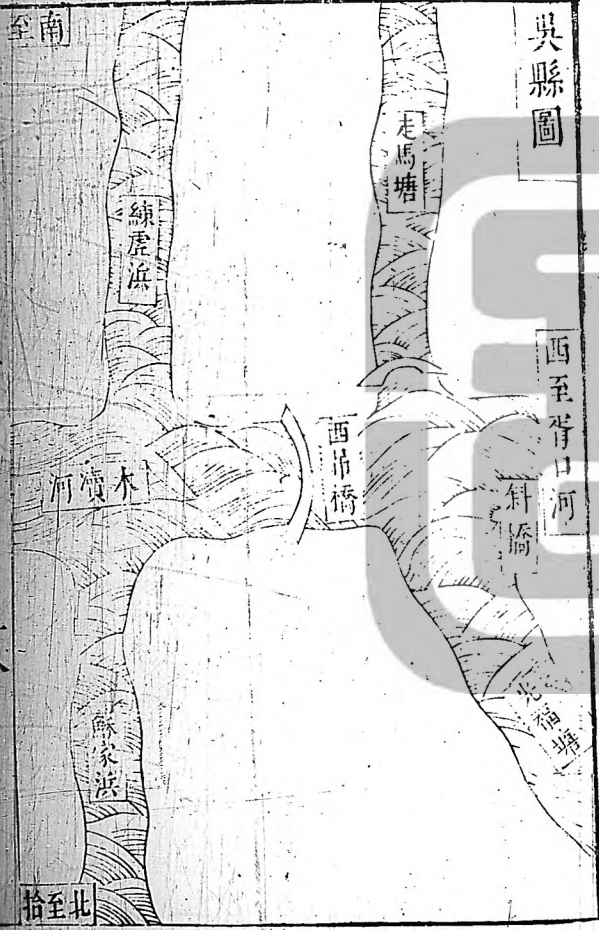
木橋河

光福塘

蘇家浜


拾至北

南至



東吳不... 卷之三

一十



木瀆塘河自東跨塘起至胥口界止長九百九十八

丈面濶五丈底濶三丈

支河

白塔浜長二百二十丈底濶一丈

青草浜長四百丈底濶一丈


姜家浜長一百五十丈底濶八尺

練虛浜長六百丈底濶一丈

蘇家浜長二百五十丈底濶八尺

吳縣圖

南至西



西至太湖界

子胥廟

河口橋

顧家浜

顧家浜

北至十

都七上



都等二

胥口塘自東王家橋起至太湖口止長六百九十丈

面濶五丈底濶二丈

支河

鍾塔河長六百丈底濶一丈

窰橋浜長四百十丈底濶一丈

顧家浜長二百丈底濶九尺


張家河長二百五十丈底濶一丈

袁家浜長一百二十丈底濶八尺

東吳水利考卷之三

七

吳縣圖



北至木瀆鎮

七至西

湯家浜

橫木涇

田鴉浜

塘馬走

水車橋

王家橋

旱澇浜


急水浜

胡家浜

太平浜

至東

七都



伍等都

走馬塘自南興福塘起至北木瀆鎮止長一十七百

丈面濶一丈八尺底濶一丈五尺

支河

老鴉涇長五百二十丈底濶一丈

楊家浜長二百丈底濶七尺

劉庄浜長三百丈底濶八尺

和尚浜長一百二十丈底濶八尺

旱涇浜長一百十五丈底濶七尺

楊家浜長二百二十三丈底濶一丈

急水浜長三百十丈底濶一丈

顧家浜長七十丈底濶七尺


橫木浜長二百丈底濶八尺

太平浜長一百丈底濶九尺

田鷄浜長三百丈底濶一丈

吳縣圖

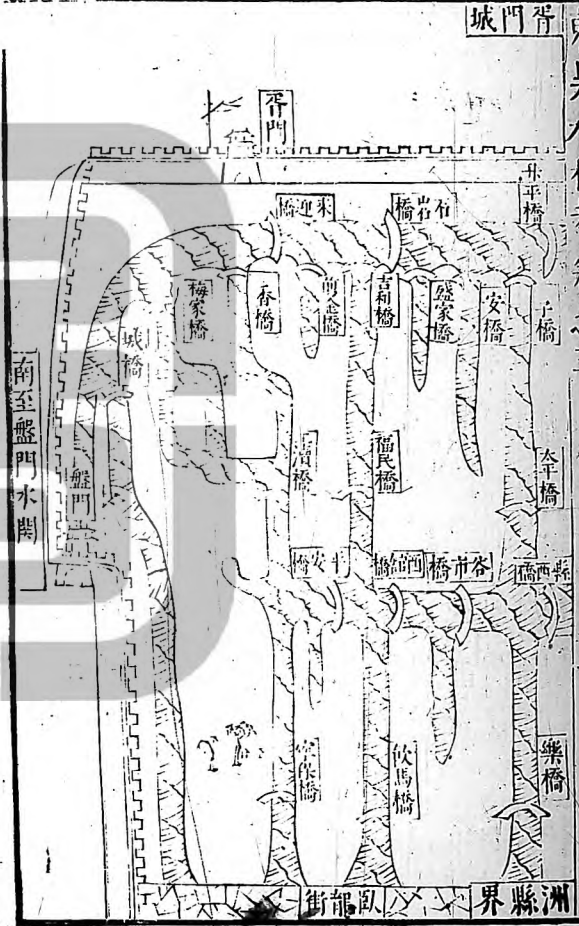
西至二十都



北至

南至

城門胥



尚義橋起至東石塘橋止長五百二十八丈四尺濶

一丈七尺

臯橋起至南百花洲盤門止長一千五十丈濶二丈

飲馬橋長洲縣界起至石岩橋止長三百四十丈濶

一丈八尺

西館橋起至北都亭橋止長六百二十丈濶一丈六

尺

過軍橋起至北石灰橋止長一百三十六丈濶一丈

六尺

東吳水利考卷之三
官廳後倉橋起至北尚義橋止長一百五丈濶一丈九尺

烏龜浜起至北浜止長一百五丈濶一丈六尺

渡子橋東河長二百二十五丈濶一丈四尺

廣濟橋起至華家橋止長一百二十二丈濶一丈四

尺

新橋起至陳千戶橋止長一百五十丈濶一丈八尺

陳千戶橋起至三瀆橋止長一百丈濶一丈

三瀆橋起至查家橋止長九十三丈濶一丈八尺

普濟橋起至東范庄前止長一百丈濶二丈

梅家橋河長五十丈濶二丈

光福塘自東木瀆河斜橋起至西二十都界止長五

千二百二十丈面濶三丈底濶一丈八尺

支河

下沙河長八百丈底濶一丈

琵琶浜長二十八丈底濶八尺

蘆菲浜長三百八十八丈底濶一丈

華四浜長八十五丈底濶八尺

盛家浜長六十丈底濶八尺

石家浜長八十丈七尺底濶八尺

周家浜長一百丈底濶八尺

七婆浜長二十丈底濶七尺

方家浜長二十六丈底濶八尺

寺橋浜長三百丈底濶一丈

剪金河長五百一十二丈底濶一丈

郭家浜長三十二丈底濶八尺

廟浜長三十八丈底濶八尺

庵浜長四十五丈底濶八尺

于巷浜長八十二丈底濶八尺

寮里浜長二十二丈底濶七尺

辭浜長一百十丈底濶一丈

分水涇長一百丈底濶一丈

吳灣長四十丈底濶七尺

棗木涇長二百五十丈底濶一丈

安里橋河起至吳家涇止長二百八十八丈底濶三

丈不等

支河

匠門塘橋河長二百一十丈底濶一丈五尺

洋涇長二百七丈底濶二丈

張墓司橋河長一百二十丈底濶一丈七尺

長洲界圖



南王吳

尹山鎮

尹山寺

桃花港

尹山橋

西至吳縣界

蓮射橋

廣練橋

通河塘

車方港

北至北

江縣界

廟橋

西官浦

尹山湖

何家港

東官浦

堵墩河

東至吳淞江界

都一十三



尹山鎮河起至廟橋止長三百五丈底濶二丈

支河

梔花港長一百五十丈底濶二丈

車方港長二百三十丈底濶一丈五尺

何家港長八十丈底濶一丈五尺

東官浦長三百丈底濶三丈

長洲縣界圖

西至吳縣界

水居菴

南至中

官塘岸

永平橋

林蓮涇


運河塘

寶市橋

滙星湖

禪亭

北至葑





採蓮涇高田涇其長三百二十丈底濶一丈五尺不


等

支河

百丈浦長三百六十丈底濶二丈七尺

沈彙涇長一百五十丈底濶一丈


長洲界圖



西至二十五都界

碇至北

現港界



十家港吳家港何家港三條共長一千五百八十五

丈底濶一丈五尺

支河

龍橋浜長五十丈底濶二丈

明正堂河長一百二十丈底濶二丈

長涇港長一千六十五丈底濶二丈

釣魚涇長三十丈底濶一丈五尺

車水浜長四十七丈底濶一丈五尺

太倉州水利總圖

姚涇

高涇

馬安沙

柳園

華涇

爛沙

平陽沙

習涇

新塘港

東半涇

石浦港

管家沙

長沙

劉家河

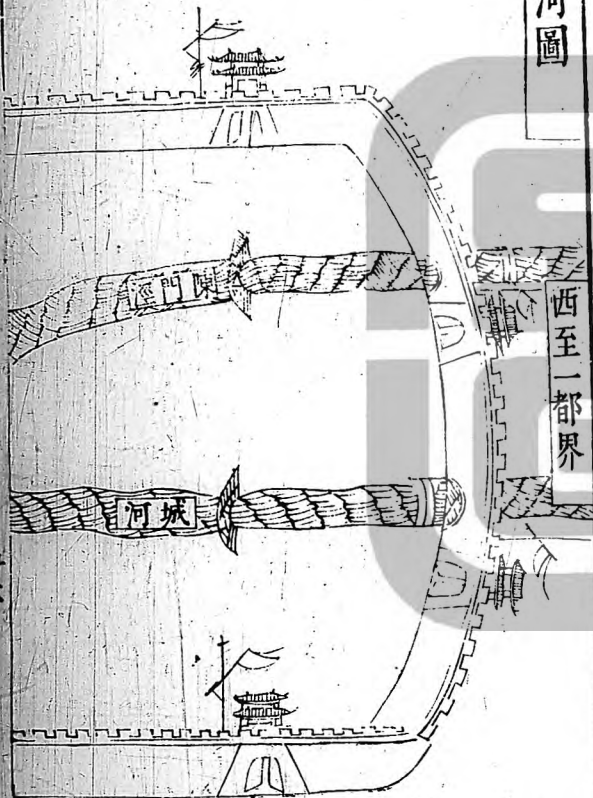
致和塘



城河圖

西至一都界


南至二



北至一



都界



都界

○本州城河自東水關起至西水關止并南一帶共長一千三百二十三丈八尺又陳門涇一帶長四百五十三丈底俱濶二丈

水道第一

劉家河 此河在太倉州東南七十里至海口天妃宮乃湖水入海之第一大河即古婁江也此江受太湖沙湖等處水由婁門東六里陸涇壩夷亭真義崑山太倉入海或由葑門東歷黃石橋金鷄滄唐浦吳淞江界浦或由小虞浦或由新洋江至崑

山入大港謂之甬路或由婁門官瀆橋出陽城湖
東行歷西河灘緹墩高墟至崑山入大港謂之北
路此港舊濶二里今亦淺淤此河北通茜涇陸墓
新塘諸鎮今太倉西馬頭等處皆淺隘非復故道
但海潮迅急尚可通流治之宜少緩耳

七鴉浦 由太倉北門東北行至浦七十里出海西
接昆承湖諸水橫亘百里今多淺淤其南有閘頭
塘吳塘摩羅涇又南有茜涇弘治十年工部主事
純文灝開浚自由涇至水楫灣凡五千五百九十
丈用銀五千二百七十兩

茜涇 在太倉州東北四十五里由東門東北行至
茜涇出海此路在劉河七鴉適中之間今水涸不
可行舟但可陸行此涇南通劉河宋范仲淹曾浚
此河以洩積水

鹽鐵塘 在太倉嘉定二界之間太倉南關對過劉
河之南收口由外岡至嘉定弘治四年徐侍郎開
一次長十八里

諸涇 在太倉州東十里

塗松 在太倉州治東北三十五里西接沙頭東連
龍市東北爲橫涇耳草東南爲七鴉茜涇乃水陸
交會之地

雙鳳 在太倉州北二十四里由北鹽鐵出七浦直
塘支塘至常熟水路尚可行

直塘 在太倉州北三十里四十都南通七浦北至
鹽鐵原常熟分置

花浦 在七鴉浦北此水由浪港東出七鴉入海

楊林浦 此河南出劉家河今多淤塞宋崇寧間鮑
朝懋開此河自楊林橋起至陶家港

蔡浦 洞瀆浦 白茆蕩 雙浜 橫涇 任陽
在太倉州四十都

下匣浦 成象河

已上皆大河當開浚者其支河之附於幹河應當
責之民間不時浚治另開於後

東以...

太倉七浦塘圖

西至常熟縣界

南至七

北至十二

鹽鉄河

南橫瀝

沙頭鎮

姚涇

孔涇

關頭塘

戴浦

丁涇

七浦塘

直塘鎮

鹽鉄河

鹿鶴洋

沙頭鎮

北橫瀝

曹頭塘

埭司曹

白米涇

關頭塘

戴浦

南橫瀝

張浦



七浦塘自東花浦起至常熟縣界止長七千八百三十三丈七尺底濶四丈不等

支河

東花浦長七百八十丈底濶四丈

石孔涇長三百七十三丈底濶八尺

陸浜長九百九十丈底濶一丈五尺

衆望浜長八百三十二丈底濶二丈五尺

六尺河長一千三百丈底濶二丈五尺

八尺河長八百丈底濶二丈

西花涇長七百丈底濶二丈

糜場涇長八百六十丈底濶二丈

張浦長八百五十丈底濶三丈

丁涇長一千二百丈底濶一丈五尺

摩羅塘長八百七十三丈底濶一丈五尺

戴浦長六百六十丈底濶一丈五尺

鬧頭塘長一千一百丈底濶二丈

孔涇長四百五十七丈底濶一丈

白米涇長一千七百五十丈底濶二丈

均司漕長一千七百三十二丈底濶二丈

姚涇長六百一十一丈底濶一丈五尺

南橫瀝河長六百七十丈底濶二丈

北橫瀝河長一千七百一十丈底濶二丈

鹿鶴涇長一千三百丈底濶一丈五尺

太倉楊林河

顧涇

鹽鉄河

沅漕

橫瀝

西至崑山縣界

楊林河

顧涇

鹽鉄河

沅漕

南至十

北至十二



楊林湖自海口壩起至崑山縣界止長九千一百二

十二丈六尺五寸底濶二丈不等

支河

六里塘長六百九十二丈八尺底濶一丈五尺

小花浦長七百丈底濶二丈

大花浦長八百丈底濶二丈

糜場涇長一千五百七十三丈底濶一丈

漕頭塘長一千零二丈底濶一丈五尺

橫瀝長六百二十丈底濶一丈二尺

都等二

都等二

沅漕長一百六十丈底濶一丈

顧涇長三百八十九丈底濶七尺



太倉吳塘

西至十七都界

涇門凌小

涇門

浦頌

嘉全海

青至北

宛縣界



吳塘自本州青魚涇口起至嘉定縣界止長一千四百五十丈二尺八寸底濶三丈

支河

薛聖門涇長六百一十四丈底濶一丈

陸涇長四百八十九丈底濶一丈

小陵門涇長二百九十丈底濶七尺

東嶽和老卷之三

大倉顧浦

南至嘉

張江門涇

水門涇

西至瓦浦界


顧浦

張島涇

北至十



定縣界



八都界

舊浦自吳塘口起至嘉定縣界止長一千八十五丈

九尺九寸底濶三丈

支河

邵涇長三百丈底濶一丈

張江門涇長三百丈底濶一丈

東朱門涇長三百五十丈底濶一丈

朱門涇長五百五十丈底濶一丈

張烏涇長五百三十九丈底濶九尺

東吳水利考卷之三

四十八

太倉鹽鐵河

致和塘

古塘

黃家涇

工門涇

吳涇

湖川塘

西岳力

寺涇

蔡涇

楊林塘

顧門涇

廟涇

都庄涇

夏界涇


七浦塘


姚涇

張涇

北至常熱

西至十一都界





鹽鐵河自西關致和塘起至常熟縣界止長五千二
 百七十四丈五尺六寸底濶三丈

支河

古塘長四百六十丈底濶二丈

黃家澗長二百五十丈底濶一丈三尺

丁江門澗長八百丈底濶二丈

顧江門澗長七百五十一丈底濶一丈一尺

吳澗長五百十丈底濶二丈

彭江門澗長七百六丈一尺底濶一丈

繆江門涇長二百五十丈底濶一丈

徐丫涇長三百四十丈底濶一丈

任村涇長二百三十丈底濶一丈三尺

西岳力涇長二百五十丈底濶一丈五尺

東岳力涇長二百三十丈底濶一丈四尺

泥涇長三百二十丈底濶一丈二尺

寺涇長一千八十丈底濶一丈

蔡涇長五百一十二丈底濶一丈

徐涇長二千三百一十丈底濶一丈

顧門涇長一千三百九十九丈一尺底濶一丈

東廟涇長一千七百六十五丈二尺底濶一丈

廟涇長一千四丈二尺底濶一丈


鄒庄涇長一千八百二十七丈底濶一丈

夏界涇長一千二百九十丈底濶一丈

媿涇長六百五十丈底濶一丈三尺

張涇長六百一十九丈二尺底濶一丈五尺

太倉湖川塘



西至崑山縣界

黃封漚

南至

北至

東吳水川考卷之三

三

都三十



都等三

湖川塘自小塘子起至崑山縣界止長五十二百七

十三丈七尺底濶三丈

支河

小塘子長五百丈底濶二丈

小湖川長六百二十丈底濶一丈八尺

諸涇長一千一百三丈底濶一丈五尺

菖蒲涇長五百丈底濶一丈

湯涇長一千四百二丈底濶一丈五尺

朱涇長三百丈底濶一丈二尺

開頭塘長一千二丈底濶一丈五尺

高門涇長五百六十丈底濶一丈八尺

黃家涇長二百四十三丈底濶一丈

東橫瀝長一千二十丈底濶一丈五尺

腰涇長一百五十六丈底濶一丈五尺

斜涇長三百一十丈底濶一丈七尺

新涇河長三百二十丈底濶二丈

葉涇長二百一十丈底濶一丈五尺

千步涇長二百一十丈底濶二丈

西橫瀝長三百六十丈底濶一丈五尺

沅漕長一百六十一丈底濶一丈

王家涇長二百五十丈底濶一丈三尺

單涇長五百八十丈底濶一丈五尺

胡家涇長一百七十丈底濶一丈五尺

黃封涇長四百丈底濶一丈五尺

太倉潞漕河

劉至南



涇味南

西至十九等都

涇朱

涇源樞西

涇茜至北


塘家謝

頁吳水河考卷之二

五十五

頁吳水河考卷之二

五十五



潞潞河自劉家河口天妃宮橋起至茜涇鎮南岳廟

止長一千五百九十四丈底濶三丈

支河

南朱涇長一千一十丈底濶一丈五尺

北朱涇長八百丈底濶一丈五尺

朱涇長一千三百丈底濶二丈

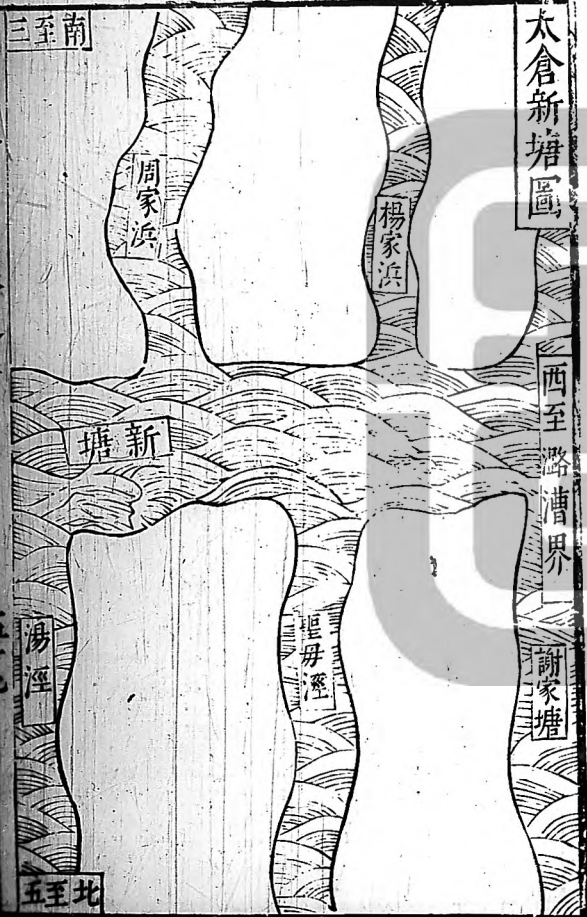
東梔源涇長九百五十丈底濶一丈五尺

西梔源涇長八百五十丈底濶一丈五尺

楊子涇長一千五百一十五丈底濶一丈七尺

太倉新塘圖

西至潞漕界



南至三

周家浜

楊家浜

新塘

巨毋涇

湯涇

謝家塘

北至五

等
都
界

湯
涇



東至大海

等
都
界

新塘自海口起至潞漕界金家橋止長一千三百四

十四丈底濶二丈六尺

支河

湯涇長八百二丈底濶一丈

周家浜長一百三十丈底濶七尺

聖母涇長三百五十丈底濶一丈


楊家浜長一百二十丈底濶八尺

謝家塘長三百二十丈底濶一丈

東吳九利考卷之三

三

太倉瓦浦圖



南至嘉

西至崑山縣界

張島

北至十

十至北

定縣界

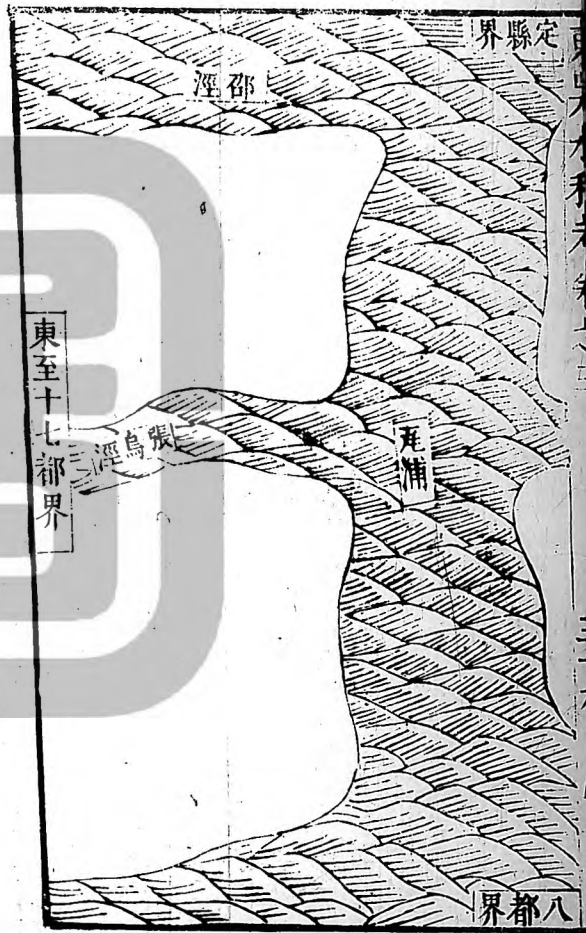
邵涇

瓦浦

張鳥涇

東至十七都界

八都界



瓦浦自赤涇界起至邵涇止長六百一十丈底濶三

丈

支河

邵涇長三百丈底濶一丈

張鳥涇長五百丈底濶一丈

南至七

太倉漕頭塘

木杓涇

都二十七至西

葛浦涇

陳大港

穿山

北至劉



浦塘界

塘頭

瞿通灣

界涇

陳大港

市浪港稍

東至二十四都

漕頭塘自七浦塘起至北浪港稍止長一千二百九

丈五寸底濶二丈六尺

支河

瞿通灣長七百五十丈底濶一丈五尺

木杓涇長五百三十丈底濶一丈

菖蒲涇長三百二十丈底濶一丈

界涇長八百六十丈底濶一丈三尺

陳大港長一千四百七十三丈底濶三丈

夏吳水則考卷之三

六三

夏... 卷之三


之...

方倉大錢涇

西至常熟界



界都等六



大錢涇自海口舊壩起至陳涇止長二千四百八丈

底澗二丈

支河

閔涇長三百六十丈底澗一丈

西王家涇長五百三十丈底澗一丈

東王家涇長二百五十丈底澗一丈二尺

糜涇長四百二十丈底澗一丈三尺

陳大港長一千四百七十三丈底澗三丈

菖蒲浜長六百丈底澗一丈二尺

急水浜長一千一百丈底濶一丈五尺
 陳涇長八百三十丈底濶二丈

東吳水利考卷之四

明進士王 圻元翰父
 後學俞汝楫仲濟父

男王思義孫王昌會校

崑山縣水利總圖



大倉沙頭
雙鳳常熟
白芥福山
自此道進

唐市

常熟自此進

斜堰

巴城湖

倪橋湖

巴城巡司

九涇舖

義舖

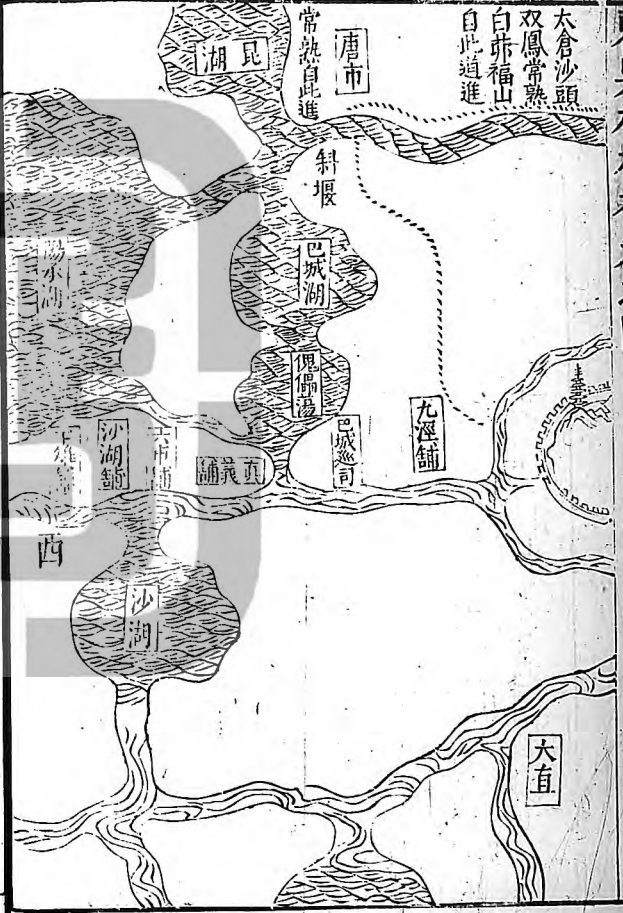
六市舖

沙湖舖

西

沙湖

大直



水道第一

千墩浦崑山縣治東南二十六里地名木瓜有墩九
百九十九與此墩合而為千故名千墩鎮之南為
陶家橋又南為吳家橋南至青浦吳淞江自西南
而來為新洋江北折而東行為千墩浦南折而東
南行為夏駕浦東北出婁江永樂中太常少卿袁
汝奉

旨浚千墩浦鄉民便之更名此墩為少卿墩
新洋江在崑山東門外五里官塘上觀音堂對過汝

口爲新洋江南去吳淞江錢氏嘗浚治之中有橫塘通小虞浦

曼駕浦東北通婁江西南通吳淞江在崑山界中永樂初夏忠靖浚此掣吳淞江水以入婁江

至和塘一名崑山塘成於宋至和年故名西自郡城葭門東行經沙湖夷亭至崑山凡七十二里宋至和中王簿丘與權作爲橋五十二

漢浦塘在崑山候潮館東交口北行

夾潮塘崑山東吊橋直北宋淳熙六年魏峻疏至和塘東自夾塘西至戴坊凡四十餘里

石浦在崑山縣東南四十里南通澱山北枕吳淞江趙屯浦之西爲內助浦內助浦之上流曰古塘其西爲石浦潘應武欲開此并道揭浦千墩小歷諸浦以放湖水

顧浦在崑山縣東南三十里吳淞江北宋嘉祐中沈玉開浚一次正統中周文襄公開浚一次

積輿在崑山縣九保十保湖水經此入華亭青浦兩界

陸家渙崑山縣東南十二保在吳淞江北岸宣德初
創開

小虞浦崑山縣南路由小虞浦或出新洋江由吳淞
江收青魚江以出太倉劉家河

大虞浦崑山縣西三里橋南爲大虞浦北爲北大虞
浦

王昌涇崑山縣北路由八字橋至黃昌涇新塘橋周
市雙鳳至太倉北門

周市崑山縣北與七浦塘相近大而且長橫亘數十
里沙頭直塘白塘

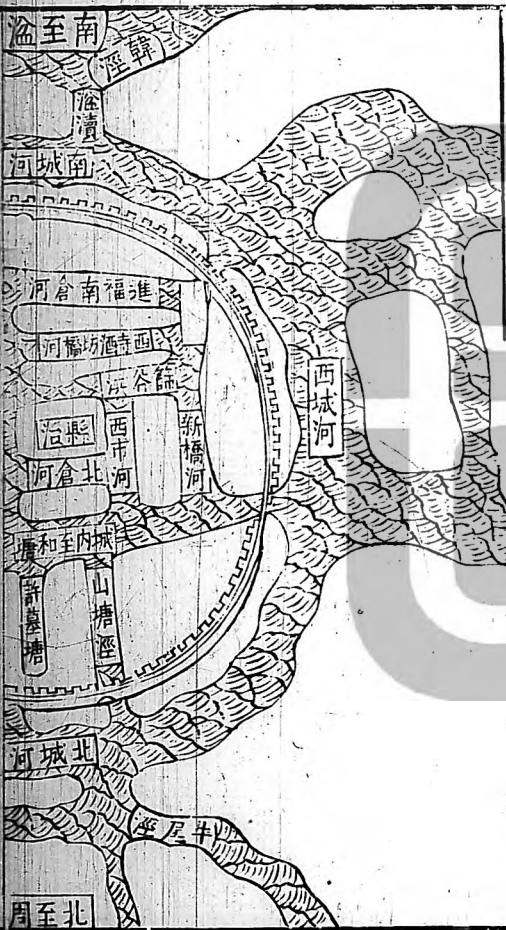
尤涇浦在崑山縣西弘治四年徐侍郎開浚一次凡
七里

界浦崑山縣西二十里爲真義又三里爲界浦在長
洲縣東四十里二縣交界故名西北三里爲陽城
湖北五里爲倪佃蕩又北數里巴城湖

新塘 此塘南即劉河

崑山城河各支河圖

西至二保





城河長二千六十一丈面濶五丈不等底三丈

支河

蔡涇長九百六十丈面濶四丈底二丈

瀾漕長一千三十丈面濶四丈底二丈

金鷄河長二千七百丈面濶四丈底二丈

中洛河長九百丈面濶三丈底一丈五尺

漢浦塘長二千五百九十五丈面濶五丈底三丈

黃昌涇長一千八十丈面濶四丈底二丈

橫塘長二千一百六十丈面濶四丈底二丈

宋涇長八百三十丈面濶三丈底一丈五尺

城內至和塘長六百七十丈面濶四丈底三丈

許墓塘長六十六丈面濶二丈底一丈四尺

山塘涇長三百九十一丈四尺面濶二丈底一丈

四尺

迎鍾浦長三百三十四丈六尺面濶一丈五尺底

一丈

新橋河長一百五十丈七尺面濶四丈底三丈

學前河長一百九十三丈二尺濶二丈五尺底一丈四尺

南市河長三百二十丈面濶二丈底一丈四尺

前後篩穀浜長二百七丈面濶二丈底一丈四尺

西寺酒坊橋河長一百三十一丈八尺面濶一丈

五尺底一丈

裏城河長一百七十二丈八尺面濶二丈底一丈

五尺

東市通閘河長三百四十四丈二尺面濶一丈底

一丈五尺

進福南倉歸家橋河長三百九十八丈六尺面濶

二丈五尺底一丈五尺

北倉河長一百二十九丈四尺面濶二丈底一丈五尺

城內東城河長二百一十丈面濶一丈五尺底一

丈

韓浦長三百丈面濶三丈底二丈

朱明浦長三百丈面濶一丈五尺底一丈

汎漕河長九百丈面濶二丈底一丈二尺

夾潮塘長二百七十八丈面濶二丈底一丈二尺

石仁涇長二百二丈面濶二丈五尺底一丈五尺

孫涇浜長六百七十六丈面濶三丈底二丈

牛尾涇長六百丈面濶三丈底二丈

湓瀆涇長一百八十四丈面濶三丈底二丈

牛盛涇長五百六十四丈面濶三丈底二丈

黃盛涇長一百三十二丈面濶三丈底二丈

侯涇長一百五十九丈面濶二丈底一丈二尺

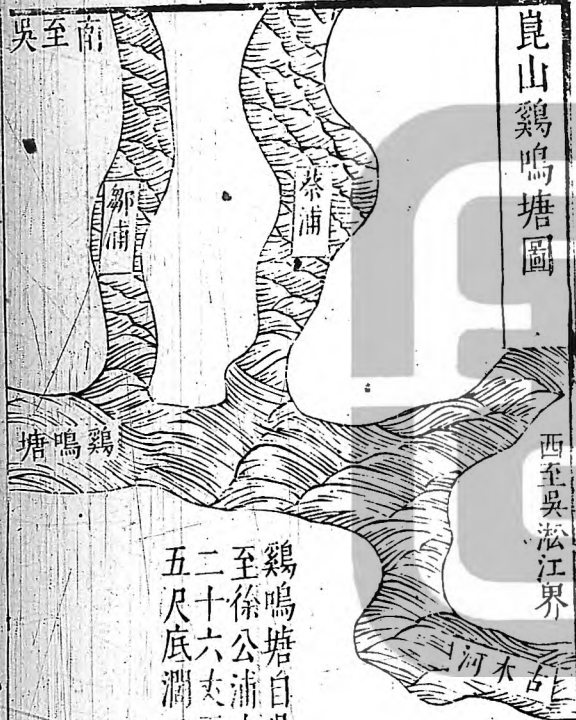
凡涇長二百丈面濶二丈底一丈二尺

九里涇長一百七十五丈面濶二丈五尺底一丈

五尺

杖明涇長一百七十四丈面濶二丈底一丈二尺
 梅新涇長二百七十丈面濶三丈底二丈
 南梅涇長四百八十丈面濶三丈底二丈
 胡涇長二百三十八丈面濶三丈底二丈
 黃泥涇長三百九十丈面濶三丈底二丈

崑山鷄鳴塘圖



西至吳淞江界

鷄鳴塘自吳淞江起
 至徐公浦止長三千
 二十六丈面濶四丈
 五尺底濶二丈五尺

十至北

松江

黃聖港

支河

古木河長一千二十丈面

濶二丈底一丈二尺

蔡浦長九百八十五丈面

濶二丈底一丈二尺

鄒浦長一千一百丈面濶

二丈底一丈二尺

黃聖浦長一千三百七十

丈面濶二丈底一丈二尺

東至徐公浦

界保二

崑山朱景塘圖

西至大瓦浦

朱景塘自瓦浦口起

至徐公浦止長一千

一百六十九丈面濶

三丈底濶一丈五尺

錢涇

塘景朱

南至雞

北至北

鳴塘止

支河

錢涇長七百五十一丈面濶三丈底濶一丈二尺
寒石塘長七百七十一丈面濶二丈底濶一丈



東至徐公浦


寒石塘

馬涇止

崑山漕塘圖

西至十三保

南至雞



漕塘自徐公浦起至朱杲塘止長九百二十丈面濶三丈底濶一丈二尺

北至朱

鳴塘止

支河
李涇長二百二十八丈
面濶一丈五尺底八尺

泉塘止

漕塘

東至徐公浦

崑山陳涇圖

西至十二保

獨浦南段

獨浦北段

陳涇白泗涇起至虬
江止長八百八十丈
面濶二丈底濶一丈

陳浦

南至

北至

江風

陳涇

涇泗

支河

陳浦長三百一十八丈面濶二丈

底濶一丈

肩浦北段長一百五十丈面濶二丈

四尺底濶一丈二尺

肩浦南段長八百八十丈面濶二丈

底濶一丈二尺

東至十三保

崑山至和塘圖

西至長洲縣界

吳至南

洛浦

顧管河

蘇浦

東金港

西金港

徐肩涇

六八涇

蓋浦

雙船涇


華家巷

平樂港

至和塘

北至二

止江淞



至和塘二段自東門水關口起至三里橋止共長七

百八十七丈五尺面濶七丈底濶四丈

支河

雙航涇長一千八十丈面濶三丈底一丈五尺

趙浦長八百九十五丈面濶四丈五尺底三丈

洛浦長二百丈面濶三丈底一丈五尺

顧宜港長二百丈面濶三丈底一丈五尺

薛浦長二百一十丈面濶三丈底一丈五尺

華家港長二百二十丈面濶三丈底一丈五尺

止保等

蓋浦長一百五十丈面濶三丈底一丈五尺

張公底里浦長五百五十丈面濶四丈底二丈

羅庄涇長一千六百五十丈面濶四丈五尺底二

丈五尺

橫涇長二百六十七丈五尺面濶四丈底二丈五

尺

朱家涇長二百六十七丈五尺面濶三丈底一丈

五尺

千步涇長二千三百一十一丈面濶三丈底二丈

平樂港長七百六十六丈面濶四丈底二丈四尺

燒人港長六百五十丈面濶三丈六尺底二丈

龔淮涇長八百五十丈面濶三丈底二丈

唐涇長一千六百三十五丈面濶四丈底二丈

清水港長六百三十二丈面濶四丈底三丈

董泥涇長四百九十一丈面濶三丈底二丈

太平河長四百四十丈面濶三丈底二丈

廟浜長一百八十二丈面濶三丈底二丈

白亭浦長一千五百丈面濶三丈底二丈

侯論淇長一千一百六十丈面濶二丈五尺底一丈五尺

姚長淇長六百五十丈面濶二丈五尺底一丈五尺

東金港長四百丈面濶三丈底二丈

唐村港長一百九十八丈面濶三丈底二丈

徐眉涇長五百丈面濶三丈底二丈

六八涇長三百丈面濶三丈底二丈


石頭潭長五十丈面濶二丈底二丈

西金港長八十三丈面濶三丈底二丈

天仙漣長一百五十丈面濶三丈底二丈

張烏涇長七百二十丈面濶二丈底一丈二尺

崑山千墩浦圖



徐涇



千墩浦自吳淞江起至徐涇口止長二千二百九十

二丈五尺面濶七丈底濶四丈

支河

湓浦長一千一百丈面濶四丈底二丈

沅沱涇長五百五十八丈五尺面濶三丈五尺底

二丈

蔣涇長七百六十六丈五尺面濶三丈三尺底一

丈六尺

大段港長二百六十四丈五尺面濶四丈四尺底

二丈二尺

楊庄涇長三百一十八丈五尺面濶四丈底二丈
信漕港長二百六十七丈面濶四丈底二丈

蔡夏港長二百一十五丈面濶三丈五尺底一丈
七尺

南瓦浦長二百三十六丈五尺面濶二丈五尺底
一丈三尺

湯涇長五百六十丈面濶二丈底一丈二尺

漳潭河長一千二十丈面濶三丈底二丈

新塘長一千三百八十六丈面濶三丈底二丈

陸虞浦長一千一十二丈五尺面濶四丈底二丈

善浦長五百七十丈面濶三丈底二丈

張明涇長一百七十三丈面濶三丈底二丈

甄家涇長一百八十八丈面濶三丈底二丈

石里涇長四百六十丈面濶三丈底二丈

牛漕涇長六百一十丈面濶三丈底二丈

平林港長三百丈面濶三丈底二丈

鳥墩涇長六百七十八丈面濶四丈底二丈五尺

烏程縣界六百十八丈面闊四丈底一丈五尺
 平林巷界二百丈面闊三丈底一丈

聖界六百一十丈面闊三丈底一丈

百口里界四百六十丈面闊三丈底一丈

練家澗界一百八十八丈面闊三丈底一丈

蕪湖澗界一百七十三丈面闊三丈底一丈

善節澗界一百七十五丈面闊三丈底一丈

蠡湖澗界一千一百一十二丈面闊四丈底二丈

界一千一百六十八丈面闊四丈底二丈

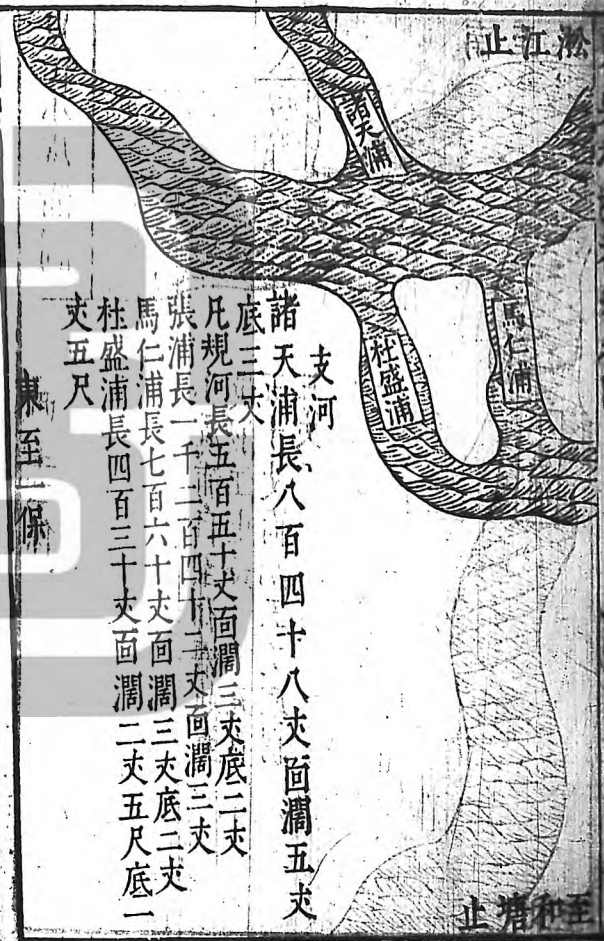
崑山小虞浦圖

西至二保



吳淞江止長一千五百
 五十二丈面闊五丈底闊
 三丈
 小虞浦自至和塘起至
 吳淞江止長一千五百
 五十二丈面闊五丈底闊
 三丈

止江淤



支河

諸天浦長八百四十八丈面濶五丈

底三丈

凡規河長五百五十丈面濶三丈底二丈

張浦長一千二百四十一丈面濶三丈


馬仁浦長七百六十丈面濶三丈底二丈

杜盛浦長四百三十丈面濶二丈五尺底一丈五尺

兼至二保

止塘和至

崑山大瓦浦圖



西至十二保

至南

至北

吳淞江止



赤涇

東至十三保

大瓦浦自赤涇口起至吳淞江止長五千四百七十
 丈五尺內四百四十丈面濶七丈底三丈又四千
 七百三十丈五尺面濶四丈底二丈除太倉州應
 開六百一十丈本縣應開四千八百三十五丈五
 尺

支河

蓬溫顧昌涇長五百八十三丈面濶三丈底二丈

五尺

陳潼涇長五百丈面濶三丈底二丈

周家涇長二百三十一丈面濶二丈底一丈二尺
 蔡墓涇長四百五丈面濶二丈底一丈二尺
 北澗浦長六百七十丈面濶三丈底一丈二尺

崑山大石浦圖

西至七保



米涇止

大石浦自吳淞江起至白
米涇止長二千二百五
十丈面濶五丈底三丈

東至七保

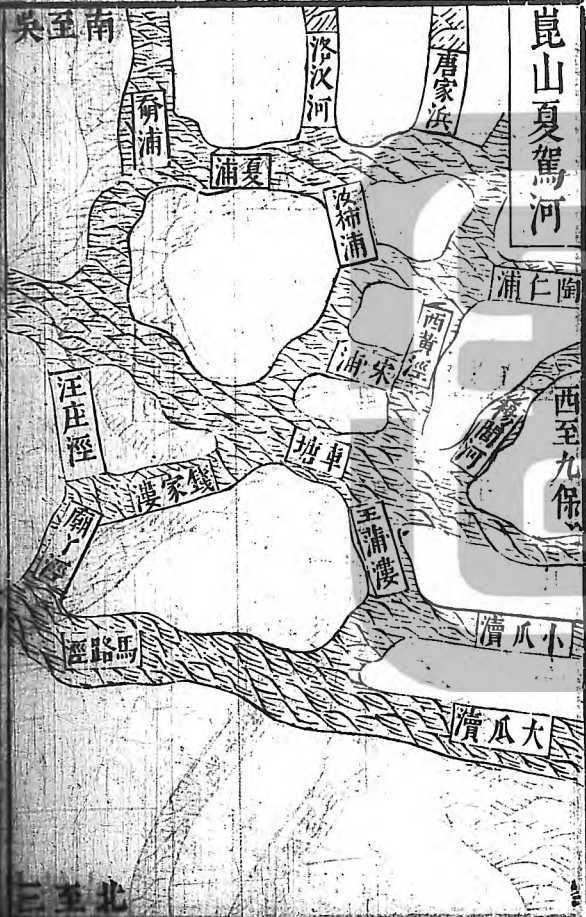
崑山道禧浦


西至滄浦

俞家涇

道禧浦自吳淞江起至揚
及涇止長三千四百四十
四丈面濶八丈底四丈

南至揚





夏駕河自赤涇口起至郭澤塘止長二千四百五十

丈面濶七丈底三丈

支河

陶仁浦長六百一十八丈面濶三丈六尺底二丈

西黃涇長五百六十五丈面濶三丈六尺底二丈

汝柿浦長六百二十丈面濶三丈底一丈五尺

陸家涇長二百八十丈面濶三丈底一丈五尺

郁何浦長三百丈面濶三丈五尺底二丈

徐浦長六百一十二丈面濶四丈底二丈

楊閭河長九百五十八丈面濶三丈底五丈

瓜瀆長九百七十丈面濶三丈底二丈

唐家浜長二百三十一丈面濶二丈底一丈八

洛汭河長三百六十六丈面濶三丈六尺底三丈

宋浦長七百二十四丈面濶三丈底一丈五尺

夏浦長四百七十九丈面濶三丈底一丈五尺

章涇長二百丈面濶二丈底一丈二尺

里涇長五百丈面濶二丈底一丈二尺

車塘長一千六百丈面濶四丈底二丈

馬路涇長二千三百丈面濶四丈底二丈四尺

廟上涇長四百丈面濶二丈底一丈二尺

小夏駕河長七百三十二丈面濶四丈底二丈四

尺

汪庄涇長四百丈面濶三丈底二丈

小瓜瀆長四百四十丈面濶三丈底二丈

錢家瀆長一百二十八丈面濶二丈五尺底一丈

五尺

王蒲瀆長三十六丈面濶二丈五尺底一丈五尺

崑山徐公浦圖

徐公浦自吳淞江
口起張監橋止長
一千八百三十八
丈面濶五丈底三
丈

西至漕塘

徐公浦

徐公浦

至南

至北



一丈五寸一分

一丈五寸一分

一丈五寸一分

一丈五寸一分

一丈五寸一分

一丈五寸一分

一丈五寸一分

一丈五寸一分

一丈五寸一分

一丈五寸一分

一丈五寸一分

一丈五寸一分

一丈五寸一分

一丈五寸一分

一丈五寸一分

一丈五寸一分

一丈五寸一分

一丈五寸一分

一丈五寸一分

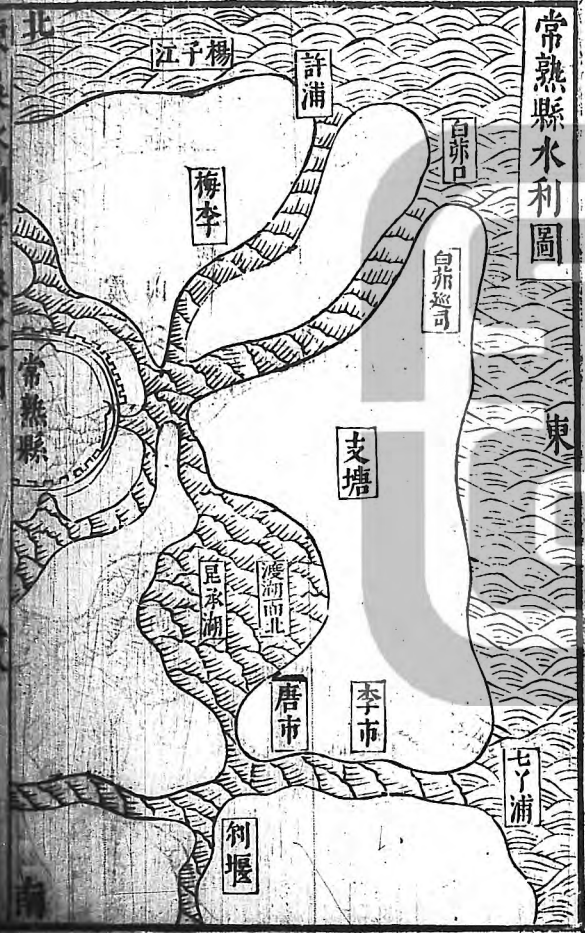
一丈五寸一分

一丈五寸一分

一丈五寸一分

一丈五寸一分

一丈五寸一分



常熟縣水利圖




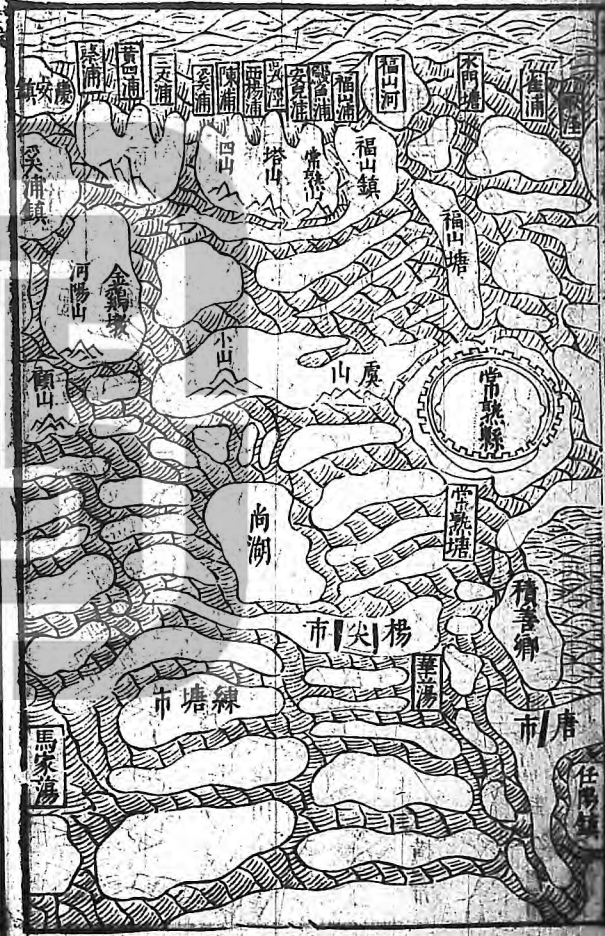
東至嘉定縣界

支河
 泗涇長八百丈面濶四丈
 底二丈
 安亭涇長一千二百五十
 七丈面濶五丈底三丈
 時涇長三百一十二丈面
 濶二丈四尺底一丈四尺
 梅段涇長六百三十九丈
 面濶三丈底二丈

止橋監張

此圖比前更詳故并存之





水道第一

白茆塘在常熟縣東南西接昆承湖乃湖水入海之
 第一大塘西去縣九十里有巡檢司東臨大海由
 五衢沈家市諸水自李墓塘入者俱由白茆出海
 或以港通引寇焉辭然吳中北出之水自古由此
 入海司兵者安得藉口也境中蕭涇蔡涇胡澄涇
 鳳凰涇東山涇蓮涇東婁涇站浜沈浜嚴洞官浜
 黃浜雙浜黃姑浜石墩塘支塘三丫港黃沙港南
 港北港俱流入白茆塘 永樂二年夏尚青漫白

菲導諸水入楊子江 景泰五年侍郎李敏知府
汪濬開浚一次復柅青墩浦橫瀝塘共五六里以
通白茆鑿開三堰三四里引水通鮎魚口 弘治
四年徐侍郎以長洲吳縣常熟嘉定十萬五千人
柅浚白茆并斜堰七浦塘長二萬四千餘丈
嘉靖初年李巡撫克嗣開浚一次

許浦在常熟縣東北離治四十里有巡檢司諸水由
由梅李塘流入者俱從許浦等港口出江以東入
大海 宋韓世忠曾由此進兵今其壤半啣於江
存者亦漲而為田

七浦塘在常熟縣本浦通沈家市唐市直塘支塘等
處皆從七浦塘出海 弘治四年徐侍郎開浚

福山塘在常熟縣東通大海北枕楊子江出縣北通
江門由福山塘行四十里出楊子江是為福山港
與通州狼山相望離縣七十里有巡檢司福山港
之西為鵝城港通暢塘又西為九折塘南為富平
塘富平塘之北為河陽塘又北為奚浦

華蕩在常熟縣華蕩之西為宛山塘為戈庄涇自戈

庄涇而出爲五瞿塘華涇蕩在焉西北由華蕩湖
橋野菱蕩大成橋歷太平九里華市新塘至無錫
由高橋南行歷青陽蔡涇至江陰此路水流難行
黃泗浦在常熟縣十三都十三丈浦二里去縣八十
里有巡檢司土踈善崩屢浚屢塞頃因倭寇從此
而去遂築土壩塞之而農商病矣此最可嘆

梅李塘在常熟縣東北開元鄉三十六里其源自雉
浦轉入耿涇千步涇由縣城東北爲許浦東南爲
白茆西北爲福山乃三江適中之地其西爲弓連
涇錢涇東爲哮塘哮塘之南爲焦莊涇爲黃莊涇
爲李家浜

支塘在常熟縣東北四十五里因白茆港支河得名
由崑山八字橋由雙鳳涇直塘支塘或從鷺腸涇
至周市任陽皆可達常熟東門

練塘在常熟縣西南三十六里歸政鄉

楊尖在常熟縣西南四十五里感化鄉

李市在常熟縣東南三十六里又名山涇市

唐市在常熟縣東南三十里舊名尤涇市自崑山北

由李家嘴沙塘石碑灣唐市五衢至常熟縣東南門

斜堰在崑山西北四十五里由金潼橋李家嘴巴城斜堰唐市戈庄至常熟南門斜堰臨七浦塘七浦東至白茆西至陽城合昆承諸湖之水泛濫不常故築堰以拒之景泰四年李侍郎汪知府鑿開此堰約三四里引水通鮎魚口水患稍平弘治四年徐侍郎開浚一次

三丈浦在常熟縣西北八十里從此浦口出江謂之

西路近西二里卽黃泗浦

卷

黃泗浦在常熟七鴉浦之北凡花浦東傷涇西陽涇

弓泊涇諸水並北入浪港而東出七丫口以入海

常熟塘舊名元和塘又訛爲雲和塘在齊門外入

五里溝陸墓又五里爲周涇浦又五里爲蠡江從

此而北至永昌敵樓與常熟接壤皆常熟官塘也

塘之東爲彭堰爲楊城湖施澤湖可通常熟昆

二縣塘之西爲尚湖長塘爲曹河爲黃棧蕩可通

大板在縣北四十里與通州分界自福山港達縣境

真山太倉北曉皆臨之詳見總考為黃縣慈下也

昆承湖在常熟縣東南五里亦名真城廣八十里許

現總考至永昌湖對與常熟縣界常縣界常縣界

尚湖在縣西南四里一名吐湖虞山映帶頗為可勝

湖涇港在常熟宋崇寧間鮑朝懋開福山塘自入涇

口至尚湖橋北在大如港而東出上

各渠皆在常熟縣東南四十五里其外都其源酒

自山塘入自那塘入海

廟橋在常熟由廟橋西南歷野菱蕩大成橋太平九

里華市新塘至無錫由廟橋南行歷野菱蕩歷宛

山蕩口楊樹大橋百瀆亦可至無錫

山塘涇在常熟西北由山塘涇西南行歷蘇茅長壽

橫塘竹塘華市至江陰由山塘涇西行歷六原楊

尖出大成橋至無錫江陰此路水澁難行惟西南

路尚可行

大倉常熟邊海浦港皆能洩諸湖之水以入江入海

者今多淤塞不通姑存以略參考

上浦 北浦 甘草浦 舊屬常熟縣今分屬大倉

州去州治東七十里東出大洋

湖浦原常熟縣三十四都今分屬太倉州

撐脚浦原常熟縣三十四都今分屬太倉州

陸湖浦在太倉州北七十里

金涇 宋范琪知常熟縣浚金涇鶴瀆二浦溉田千

頃

千步涇 在常熟縣二十都

野見涇 在常熟縣十九都

黃鶯浦 在常熟縣十九都

耿涇 在常熟縣十九都

崔浦 在常熟縣十九都

水門塘 在常熟縣二十二都

鰻魚浦 在常熟縣十七都

吳涇 在常熟縣十八都

奚浦 在常熟縣北七十里通大江

沙河浦 司馬浦 石幢浦 黃洪 高浦 瓦浦

宋六涇 安兒浦 西陽浦 張涇 陳浦



城河及各鄉支河圖

西至山前都界

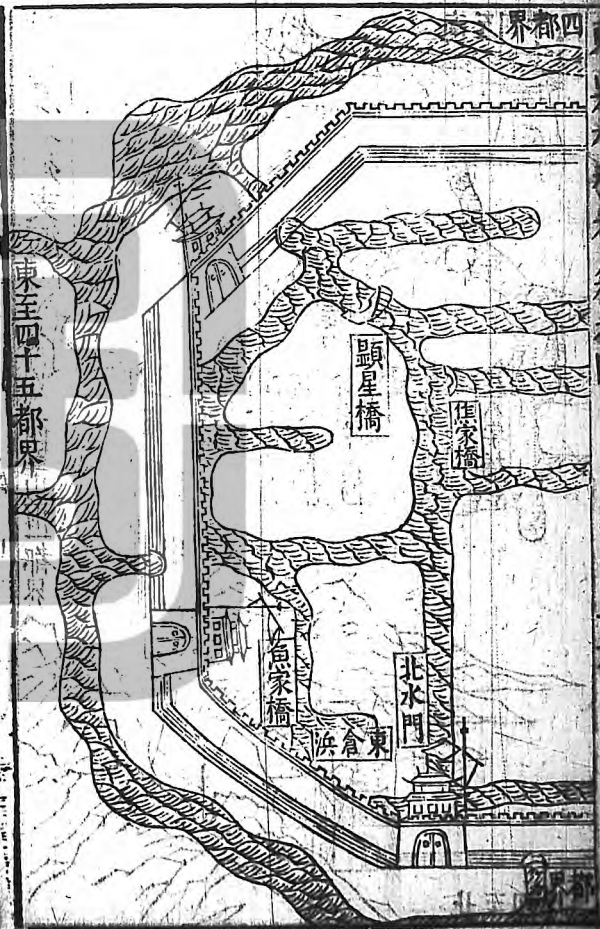
東至... 西至... 南至... 北至...

高橋... 范公橋... 草橋... 八字橋... 金漆庵橋... 毛家石橋

北至... 南至... 西至... 東至...

南至... 北至... 西至... 東至...

東至... 西至... 南至... 北至...



本縣城河自頭星橋起至北水關止長四百一十八

丈 魚家橋起至東北一畝界止長九十五丈二

段底俱濶一丈 界河起至東倉浜止長五十丈

底八尺 北范公橋起至顧廷夔門首止長五十

七丈底二丈 鎮橋起至焦家橋止長四十九丈

底八尺 草橋起至草橋止長五十四丈底一丈

各鄉支河長六百八十五丈二分

李墓塘長二千九百丈底濶二丈

貴涇長一千一百丈底二丈五尺

五子溪長一百六十丈底一丈八尺

黃尚塘長七百五十丈底二丈五尺

瞿舍塘長六百八十丈底二丈二尺

永墩涇長二百一十丈底一丈七尺

徐家涇長六百七十九丈底一丈五尺

赤砂塘長五百二十丈底一丈五尺

州涇長八百九十二丈底一丈二尺

張涇長三百九十七丈底二丈

雙涇長四百六十丈底一丈八尺

巖涇長六百九十八丈底二丈

陳涇長六百四十四丈底一丈八尺

鳳凰涇長二百八十二丈底一丈五尺

陳長洛涇長三百三十五丈底一丈五尺

西長洛涇長八百四十六丈底三丈

張先生浜長六百六十七丈底二丈

濠沙涇長六百九十九丈底二丈

舍浜長一千四十二丈底三丈

沈塔涇長四百一十二丈七尺底三丈

玄涇長一千四百一十五丈底二丈八尺

陳涇長六百四十四丈底三丈

南油槽長五百一十丈底三丈

斜涇長六百四十丈底三丈

凍塘涇長四百三十七丈底二丈

馬莊涇長四百九十六丈底二丈

毛涇長二百五十五丈底二丈

徐乳涇長三百七十三丈底二丈五尺

黃涇河長三百三十丈底一丈五尺

東陳涇長三百丈底一丈三尺

西陳涇長一百二十二丈底一丈七尺

朱莊涇長二百八十八丈底二丈

鵝城大港長一千八百二十一丈底二丈八尺

油車涇長二百七十丈底一丈五尺

凌涇長五百三十八丈底一丈八尺

時涇塘長一千丈底一丈五尺

港口塘長六百丈底二丈五尺

蓮涇長一千八百丈底二丈五尺

九溼長一千三百六十丈底三丈

...

...

...

...

...

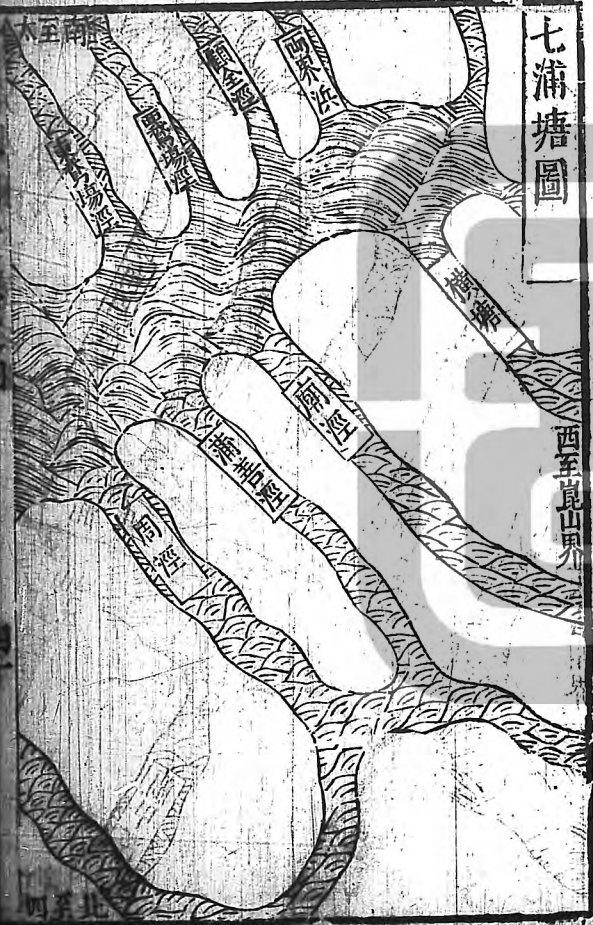
...

...

...

七浦塘圖

西至崑山界





七浦塘自太倉界東壩起至崑山界西壩止共長二千五百五十丈 第一段長九十丈底濶三丈七尺 第二段長八十丈底濶三丈七尺 第三段長一百二十丈底濶三丈五尺 第四段長一百八十五丈底濶三丈三尺 第五段長一百八十七丈底濶三丈六尺 第六段長一百二十丈底濶三丈八尺 第七段長八十丈底濶四丈 第八段長三百丈底濶三丈八尺 第九段長二百二十五丈底濶三丈七尺 第十段長一百九十五丈

底濶三丈五尺 第十一段長一百六十五丈底
濶四丈 第十二段長一百五十丈底濶四丈
第十三段長八十丈底濶四丈 第十四段長一
百五十丈底濶四丈 第十五段長二百五十五
丈底濶四丈 第十六段長一百五十五丈底濶
四丈 第十七段長一百二十丈底濶四丈

支河

兩界浜長二百丈底九尺

顧全涇長二百一十丈底一丈

西鷺場長二百二十丈底一丈一尺

東鷺場長二百二十丈底一丈一尺

倒插浜長四百二十丈底一丈一尺

南周浜長八百一十丈底一丈二尺

瓦屑涇長三百五十丈底一丈二尺

王閘涇長四百七十六丈底一丈一尺

南橫塘長五百一十丈底一丈二尺

北橫塘長八百七十丈底一丈三尺

深涇長三百一十丈底九尺

蘭甲涇長二百五十丈底一丈

山涇長一千七百丈底一丈三尺八

洞涇長八百九十二丈底一丈二尺


蒲善涇長八百九十二丈底一丈三尺

廟涇長二百七十丈底一丈


橫塘長一千丈底二丈

福山塘圖

西至田莊



至南



福山塘自本縣北水門外起至福山虹橋止長四千

二百二十二丈 第一段長五百二十二丈底三

丈 第二段長五百五十丈底三丈 第三段長

五百五十丈底三丈 第四段長五百五十丈底

三丈 第五段長五百五十丈底三丈 第六段

長五百五十丈底三丈 第七段長五百五十丈

底三丈 第八段長四百丈底三丈

支河

曹張一浜長四百五十丈底濶一丈五尺

孝塘涇長四百二十丈底一丈五尺

烏鯉浜長四百八十丈五尺底一丈五尺

白龍港長九百三十五丈底二丈

笠塘涇長六百五十五丈底一丈五尺

火墩浜長七百一十一丈底二丈

朱涇長七百九十九丈底一丈七尺

新涇長四百八十二丈二尺底一丈八尺

黃土涇長二百十丈底一丈五尺

嚴涇長七百五十丈底一丈五尺

庵前涇長二百一十丈底一丈五尺

方浜

李王浜

虎游涇

姚涇


黃鱔涇

花板涇

洞涇

草鞋涇

南至海



許浦塘圖

西至平陽縣界



南至

梅林圖

賀勝橋

梅林塘自賀勝橋起至陶舍涇止長二千二百二十五丈底濶三丈

西至虹橋

林塘

東至中沙菴

支河橫塘長五百八十八丈底濶一丈二尺中沙塘長一千五百丈底濶一丈四尺溢上塘長一千五百七十丈底濶五丈

許浦塘

海口

北至

白弗塘

支河

羅木涇長六百丈底

潤一丈二尺

梧桐涇長七百丈底

潤一丈三尺

三墩浜長一千丈底

潤一丈二尺



梅林塘

鎮林梅

大橫塘

東至滑浦

鎮林梅