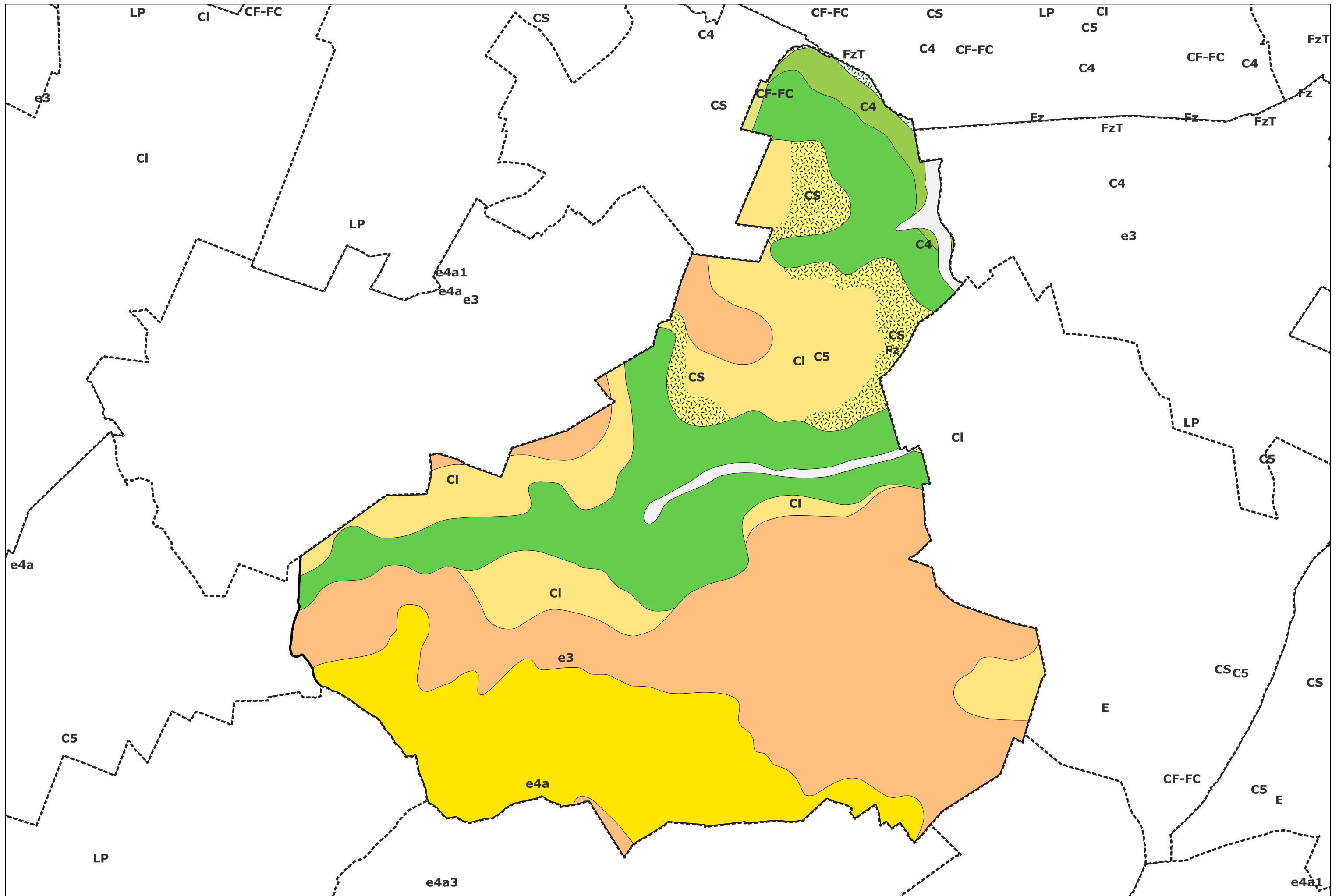













Carte géologique des sols de la commune de Remy



Légende de la carte géologique de la commune de Remy

-  Fz, Alluvions récentes : argiles et limons, parfois tourbeux - 2
-  FzT, Alluvions récentes associées à des tourbes - 3
-  CF-FC, Colluvions de dépressions, limons de fond de vallée sèche et de piedmont - 9
-  Cl, Limon brun de pente colluvionné - 21
-  CS, Limon de pente à silex colluvionné - 23
-  E, Eboulis, glissements en masse de terrains tertiaires - 24
-  LP, Limons argileux des plateaux, à composante loessique - 26
-  e4a, Marno-calcaires, argiles à lignite et argiles et sables coquilliers (faciès "Sparnacien" indifférencié) (Yprésien inférieur) - 67
-  e3, Sables à débris coquilliers et sables à débris ligniteux ("Sables de Bracheux") (Thanétien supérieur) - 72
-  C5, Craie blanche à silex à bélemnites (Campanien) - 78
-  C4, Craie blanche à silex à *Micraster coranguinum* (Santonien) - 79