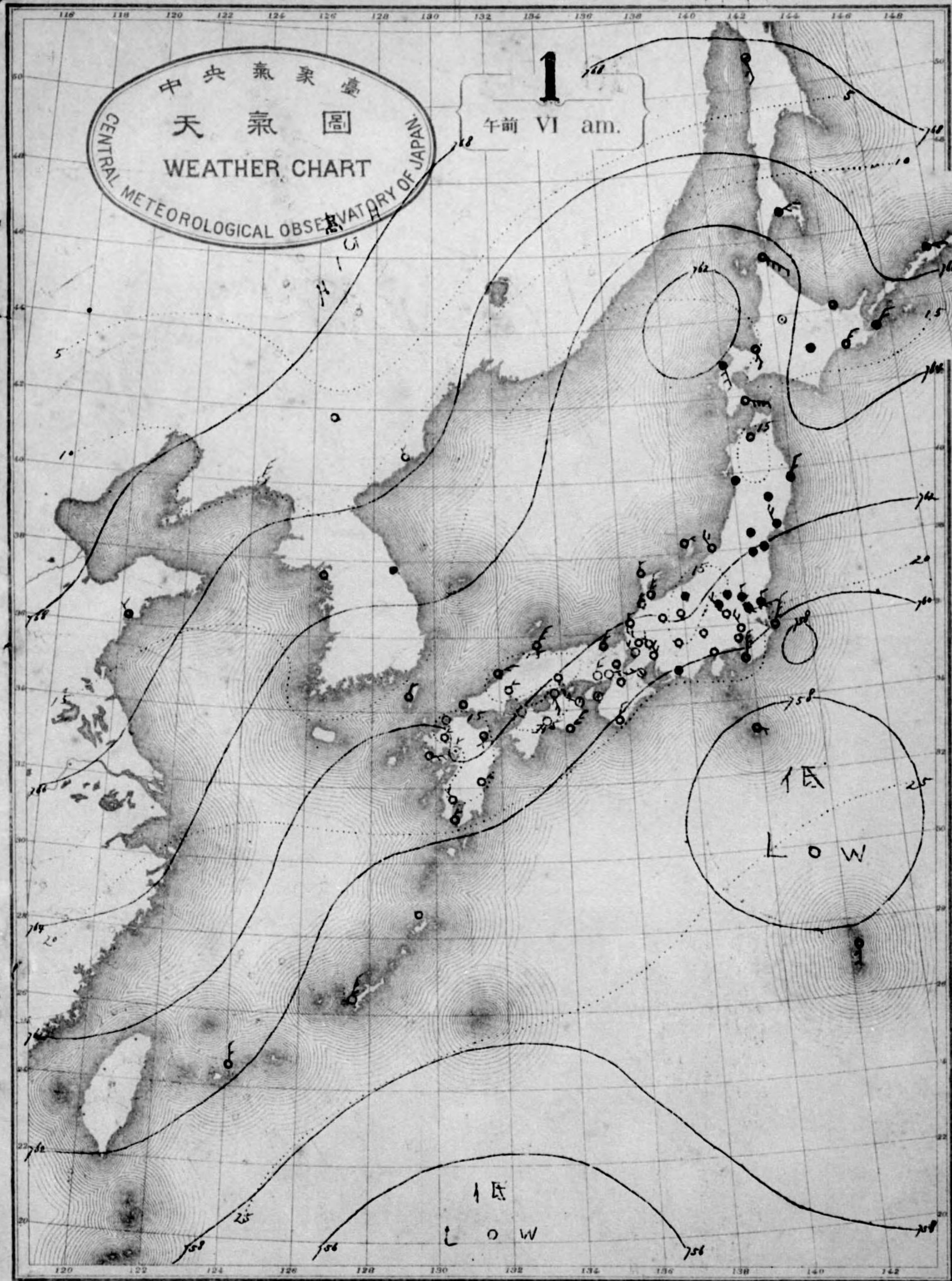






OCTOBER 1921



可認物標轉三第日七月三年七十二治明  
行發同一日每行發日一月十年十正大  
號八八三七一第圖氣天

大正十年十月

氣象略表

地名	氣溫			平均氣壓	最多風向	降水總量	日照時數	日照時%	地名	氣溫			平均氣壓	最多風向	降水總量	日照時數	日照時%		
	平均	最高	最低							平均	最高	最低							
恒春	24.5	28.2	21.9	101.1	NNE	9	7	80	56	前埔	14.9	20.2	11.3	102.4	NNE	236	18	81	40
臺南	23.9	28.0	20.1	102.0	NE	7	7	76	45	尾寮	11.8	17.5	7.7	102.2	SW	305	19	85	21
嘉義	23.9	30.4	19.1	100.9	N	0	0	78	77	新港	14.4	19.7	10.2	102.1	N	169	17	82	35
台南	24.0	26.6	21.8	101.9	NNE	0	0	75	70	麻豆	15.6	18.8	10.0	102.6	NNE	194	19	85	29
高雄	22.6	29.1	18.3	101.4	N	2	2	77	74	鹿港	15.7	20.7	11.7	102.1	SNW	89	12	79	54
臺北	21.5	25.9	18.2	102.2	E	33	16	81	34	伊吹山	8.2	11.5	5.8	102.9	NW	172	12	81	40
基隆	23.3	27.1	18.6	102.0	N	102	15	74	53	伊賀	15.8	21.6	12.1	102.3	N	159	11	81	45
新竹	22.7	26.4	19.6	101.5	N	40	14	76	55	伊賀	14.9	20.6	10.6	102.5	N	155	12	84	46
桃園	21.9	25.4	19.0	101.4	SNW	185	16	70	37	伊賀	15.1	19.4	11.9	102.6	E	166	13	79	50
苗栗	17.6	23.7	12.4	102.0	NW	74	11	78	56	伊賀	15.7	19.5	12.2	103.0	NNE	153	13	76	24
宜蘭	17.5	23.1	12.4	102.3	NNE	105	8	79	56	新田	15.2	19.3	11.6	103.0	NNE	145	14	78	38
花蓮	16.5	23.4	10.6	102.6	N	21	6	74	44	新田	15.6	19.3	12.8	102.6	ESE	87	13	75	42
台東	17.3	23.7	12.8	101.9	SW	54	7	73	69	新田	12.7	17.6	8.6	103.2	N	118	16	87	27
澎湖	18.3	21.3	16.0	101.4	ESE	76	12	66	55	新田	14.6	18.7	11.3	103.1	SE	139	15	90	28
金門	17.6	22.8	13.8	102.7	NW	49	12	71	53	新田	12.6	18.4	7.6	103.1	SE	48	14	82	44
廈門	17.2	22.4	13.4	102.2	E	68	11	75	43	水口	15.9	20.3	11.0	102.0	SNW	204	15	83	34
汕頭	18.3	21.7	15.5	100.9	NE	139	15	80	53	金山	13.1	17.6	9.6	103.1	W	438	20	87	29
福州	16.8	22.3	11.9	103.0	N	22	6	75	54	石碇	13.6	17.8	10.5	102.8	SNW	175	16	85	31
廈門	16.4	22.9	10.9	102.6	NE	43	9	76	38	水潭	12.3	17.4	8.0	103.5	SNW	81	11	83	28
汕頭	17.4	22.5	12.7	102.7	SE	27	7	72	56	宮古	13.0	17.6	9.5	103.4	W	405	18	87	36
廈門	16.6	22.9	11.3	102.2	NNE	57	6	71	53	青島	12.7	17.7	8.6	104.0	E	90	14	79	42
汕頭	16.4	22.0	11.2	102.7	NNE	25	8	73	63	青島	12.4	16.5	8.0	104.1	SNW	29	9	71	44
廈門	17.0	21.9	13.4	102.5	N	66	10	69	52	青島	12.1	15.6	8.5	104.2	SE	49	13	76	45
廈門	17.0	22.6	13.6	102.3	NNE	47	9	72	52	青島	9.8	16.0	3.2	104.2	NW	48	14	81	46
廈門	15.5	22.4	10.9	102.4	WNW	63	11	85	41	青島	9.8	15.1	5.2	104.4	SE	70	12	75	58
廈門	15.6	21.6	11.5	102.4	N	94	13	83	40	青島	7.9	15.7	1.6	104.8	N	17	9	82	42
廈門	17.3	21.0	14.2	102.9	NE	21	9	64	51	青島	9.3	10.6	4.0	104.9	N	65	10	79	47
廈門	16.8	22.5	11.9	103.0	N	17	6	76	51	青島	9.8	14.4	5.8	104.5	N	81	10	79	55
廈門	15.5	21.6	9.9	103.4	NNE	48	11	80	52	青島	9.5	14.9	4.4	104.5	NNE	84	13	83	46
廈門	16.5	20.6	12.8	103.9	N	108	12	72	38	青島	10.7	13.5	7.4	104.1	E	110	15	80	43
廈門	17.3	21.2	14.3	103.1	NW	70	7	71	49	青島	8.5	12.4	3.7	104.7	SE	212	16	79	40
廈門	15.4	19.8	11.4	103.4	ESE	103	11	76	47	青島	7.5	12.2	2.9	104.8	ESE	32	15	79	48
廈門	16.2	20.4	12.0	103.4	NE	165	8	81	39	青島	7.6	11.9	3.6	104.8	SE	54	11	72	41
廈門	15.0	19.8	10.7	102.9	N	175	16	74	37	青島	5.0	10.0	0.3	104.4	N	38	11	73	49
廈門	16.4	21.6	12.7	101.7	W	120	12	75	51	青島	5.4	9.4	1.4	103.7	SE	32	8	64	53
廈門	15.9	21.9	11.5	101.6	WNW	135	14	81	47	青島	15.7	20.2	12.1	104.3	NNE	34	8	66	61
廈門	16.4	22.1	12.1	101.6	N	124	13	79	49	青島	15.6	21.2	11.5	104.3	N	56	9	72	68
廈門	17.0	20.9	14.0	101.1	NE	191	16	80	36	青島	13.5	18.6	9.3	105.5	ESE	35	8	71	60
廈門	17.1	22.3	13.1	101.2	ESE	244	16	75	44	青島	13.2	18.7	8.8	105.1	WSW	121	7	75	62
廈門	16.0	19.3	12.8	101.9	N	371	16	80	35	青島	12.3	16.8	8.3	105.5	WSW	58	9	72	61
廈門	15.4	19.5	12.0	102.1	SNW	306	20	82	40	青島	11.0	15.8	6.8	105.9	NW	68	7	76	56
廈門	15.2	19.9	11.7	102.3	SNW	236	29	84	35	青島	9.2	14.0	4.7	105.5	N	143	6	61	63
廈門	17.8	19.7	15.5	100.9	NNE	330	19	80	30	青島	6.0	14.4	-0.2	105.7	ESE	28	6	76	51
廈門	20.2	22.9	17.9	100.4	NE	770	21	81	32	青島	11.0	17.1	6.1	105.9	NNE	33	4	75	74
廈門	24.7	27.8	22.0	100.8	NNE	134	22	79	58	青島	12.8	17.2	9.0	106.4	N	5	1	64	76
廈門	10.6	13.5	8.4	102.6	ESE	162	14	91	31	青島	13.3	18.2	9.0	106.4	NE	5	1	65	72
廈門	11.9	18.1	8.4	103.3	N	134	13	83	36	青島	9.9	15.7	4.1	106.1	N	10	3	65	73
廈門	12.9	19.3	8.9	102.5	NE	148	13	80	42	青島	8.3	15.2	3.3	106.4	N	9	8	71	57
廈門	11.7	16.9	8.0	103.1	NW	151	12	83	38	青島	15.0	18.8	11.8	106.4	SNW	21	5	66	71
廈門	12.7	17.5	8.9	102.7	ESE	129	15	80	38	青島	15.2	20.7	10.2	107.3	SNW	19	7	65	72
廈門	14.5	20.4	9.5	102.2	ESE	176	16	84	37	青島	16.6	21.7	12.5	105.6	SNW	54	8	77	62

明治三十七年三月七日

大正十年十一月五日

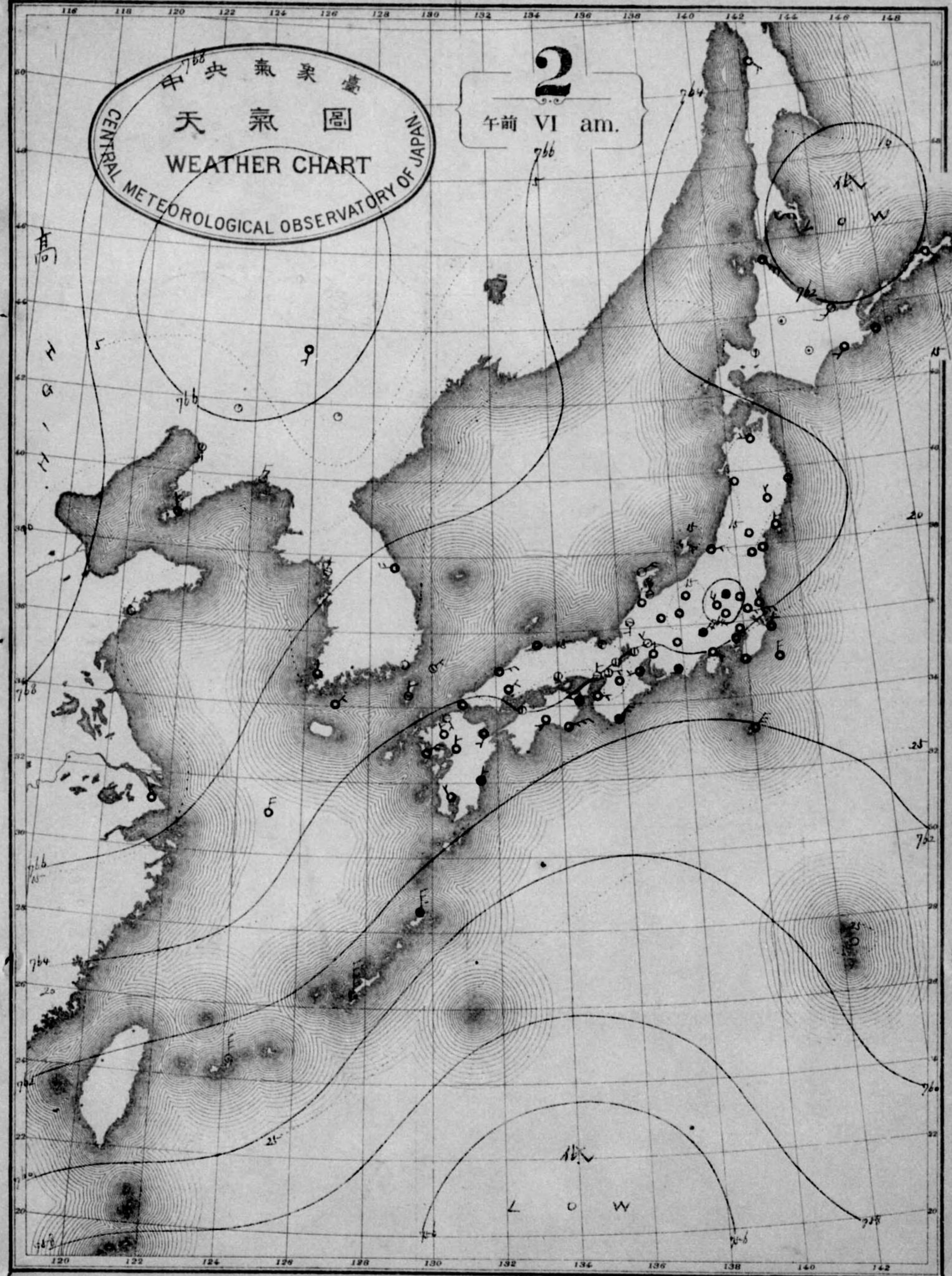
青島元南町一曹地

發行所 中央氣象臺








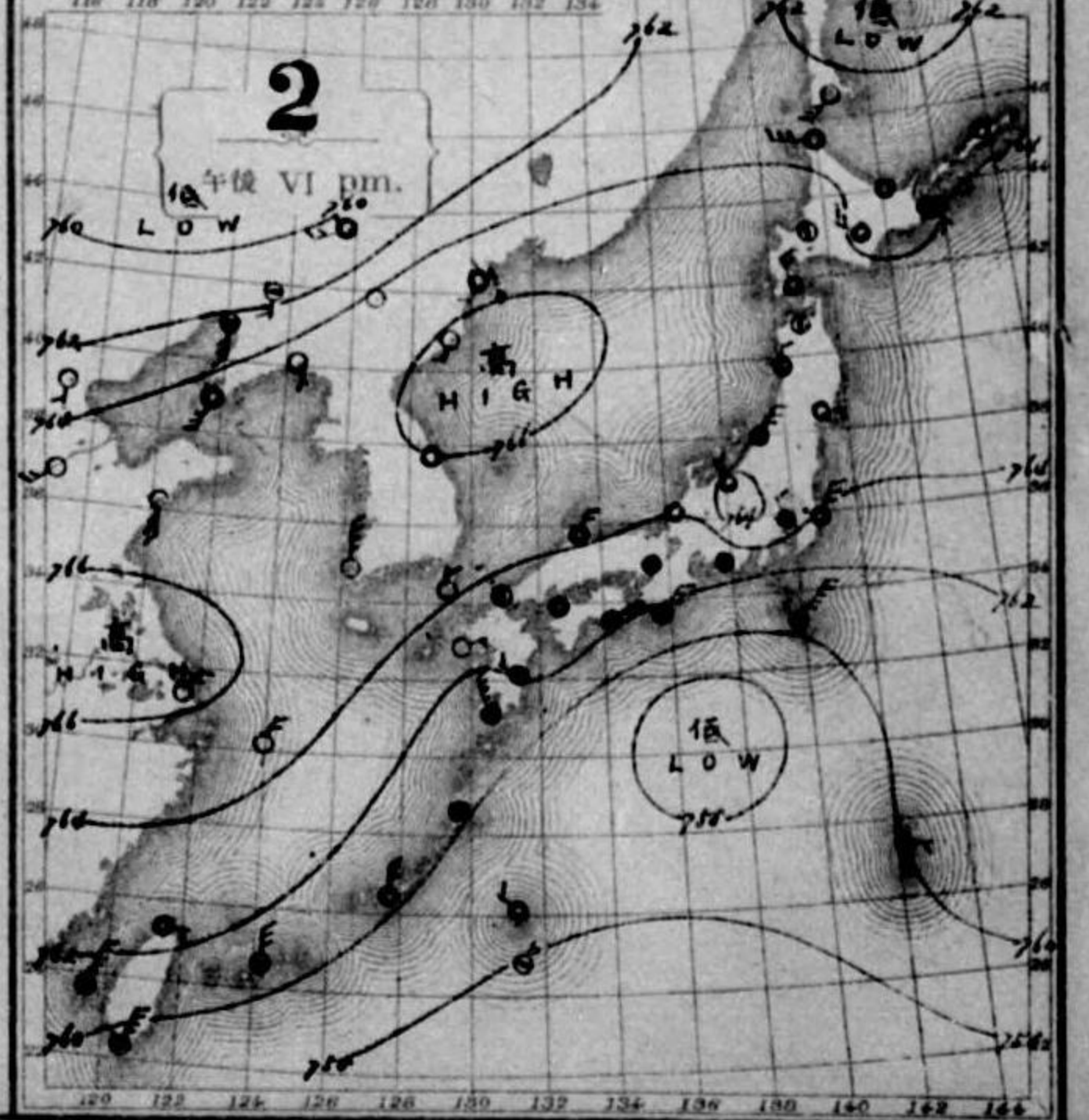


可認物能郵種三第日七月三年七十二治明  
行發同一日每行發日二 月十年十正 大  
號九八七七一第圖氣天

- Isobar 等壓線
- Isotherm 等溫線
- Clear ○快晴
- Fair ⊙晴
- Cloudy ○曇
- Rain ●雨
- Snow ⊕雪
- Fog ⊙霧
- Thunderstorm ⊕雷雨
- Light wind ○軟風 2-4 m.p.s.
- Moderate wind ○和風 4-6 m.p.s.
- Strong wind ○疾風 6-10 m.p.s.
- Gale ○強風 10-15 m.p.s.
- 烈風 15-20 m.p.s.
- 烈風 20-25 m.p.s.
- 烈風 25-29 m.p.s.
- 颶風 29-35 m.p.s.
- Hurricane 35-40 m.p.s.
- 颶風 40 m.p.s.



天氣概況  
高氣壓朝鮮日本海及北海道方面，掩了示度六百六十七，經南海岸沖，小低氣壓，深及七百六十，經地，滯留，入京及以東，東海岸地方，一帶，北東風吹，降雨中，L O W 其他，晴曇相半。

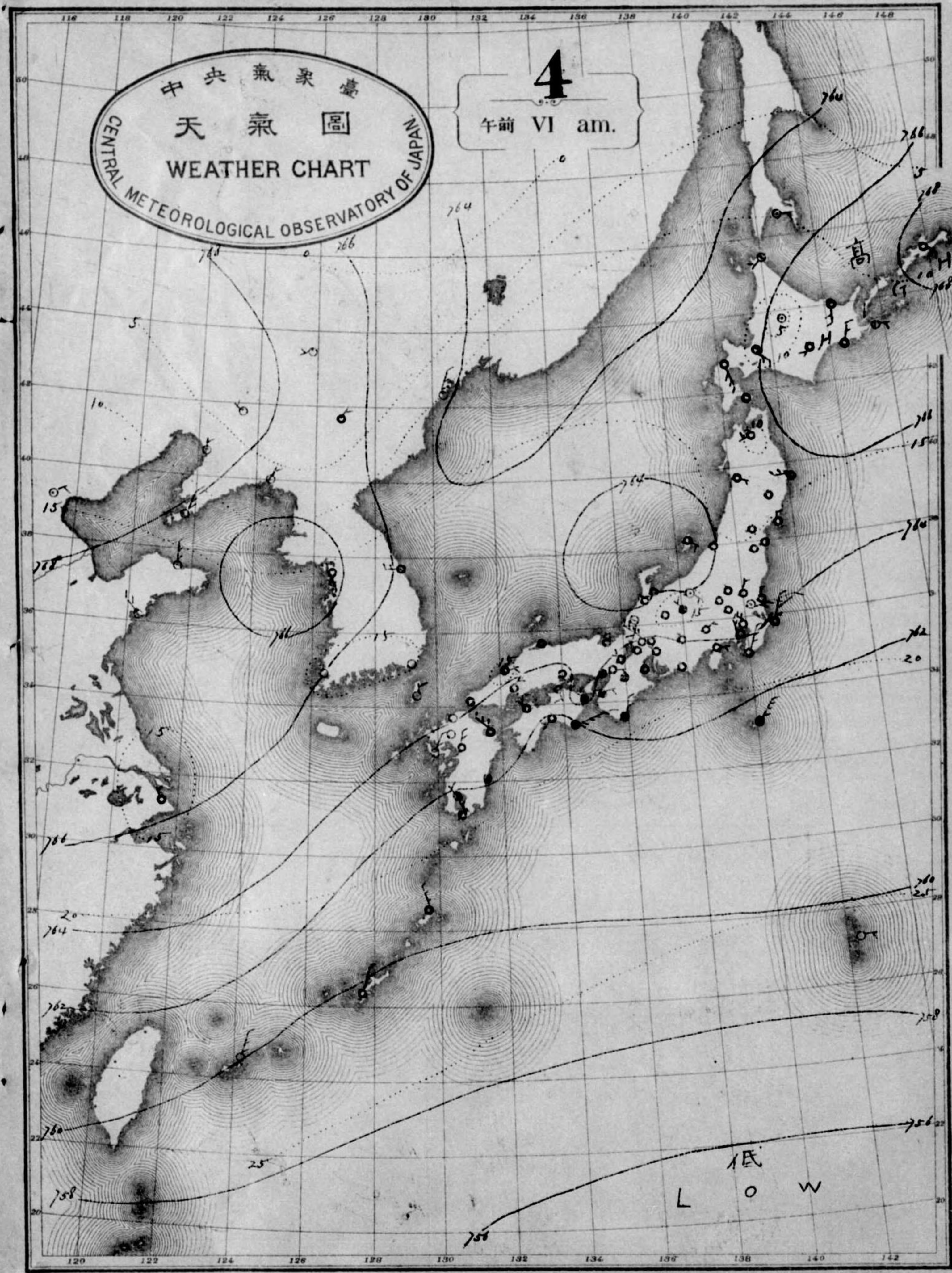


大正十年十月  
地番三十街西日區橋京市京東  
所行發人行發  
號四全共稅郵定 社會式株刷印華精 者明印  
臺象氣央中







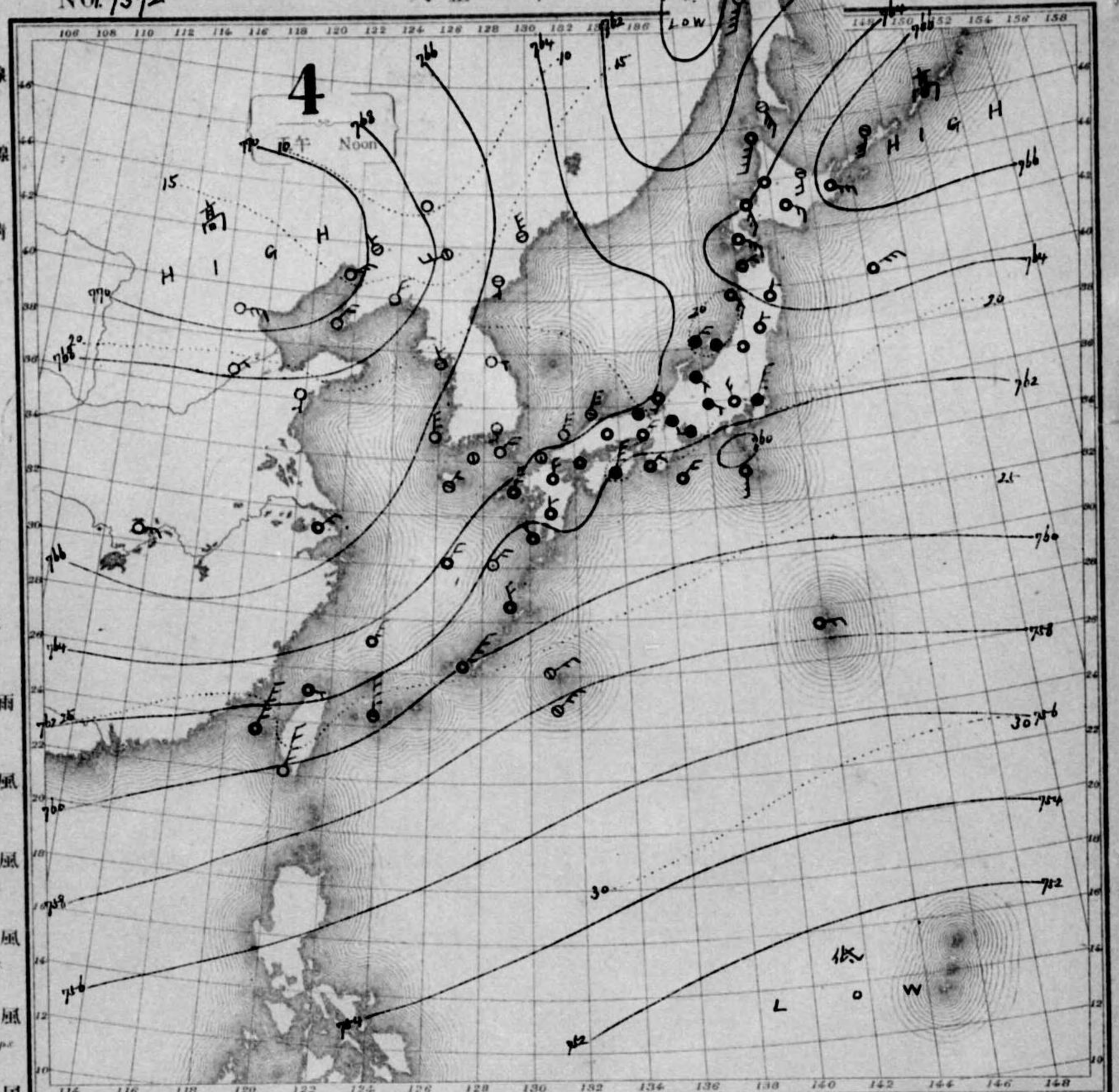


中央氣象臺  
天氣圖  
WEATHER CHART  
CENTRAL METEOROLOGICAL OBSERVATORY OF JAPAN

4  
午前 VI am.

可認物德郵三第日七月三年七十二治明  
行發同一日每行發日 月十年十正 大  
號一九三七一第圖氣天

- Isobar 等壓線
- Isotherm 等溫線
- Clear ○ 快晴
- Fair ○ 晴
- Cloudy ○ 曇
- Rain ● 雨
- Snow ⊖ 雪
- Fog ⊙ 霧
- Thunderstorm ⊕ 雷雨
- Light wind ○ 軟風 2-4 m.p.s.
- Moderate wind ○ 和風 4-6 m.p.s.
- Strong wind ○ 疾風 6-10 m.p.s.
- Gale ○ 強風 10-15 m.p.s.
- Strong gale ○ 烈風 15-20 m.p.s.
- 烈風 20-25 m.p.s.
- 烈風 25-29 m.p.s.
- 颶風 29-35 m.p.s.
- 颶風 35-40 m.p.s.
- Hurricane ○ 颶風 > 60 m.p.s.

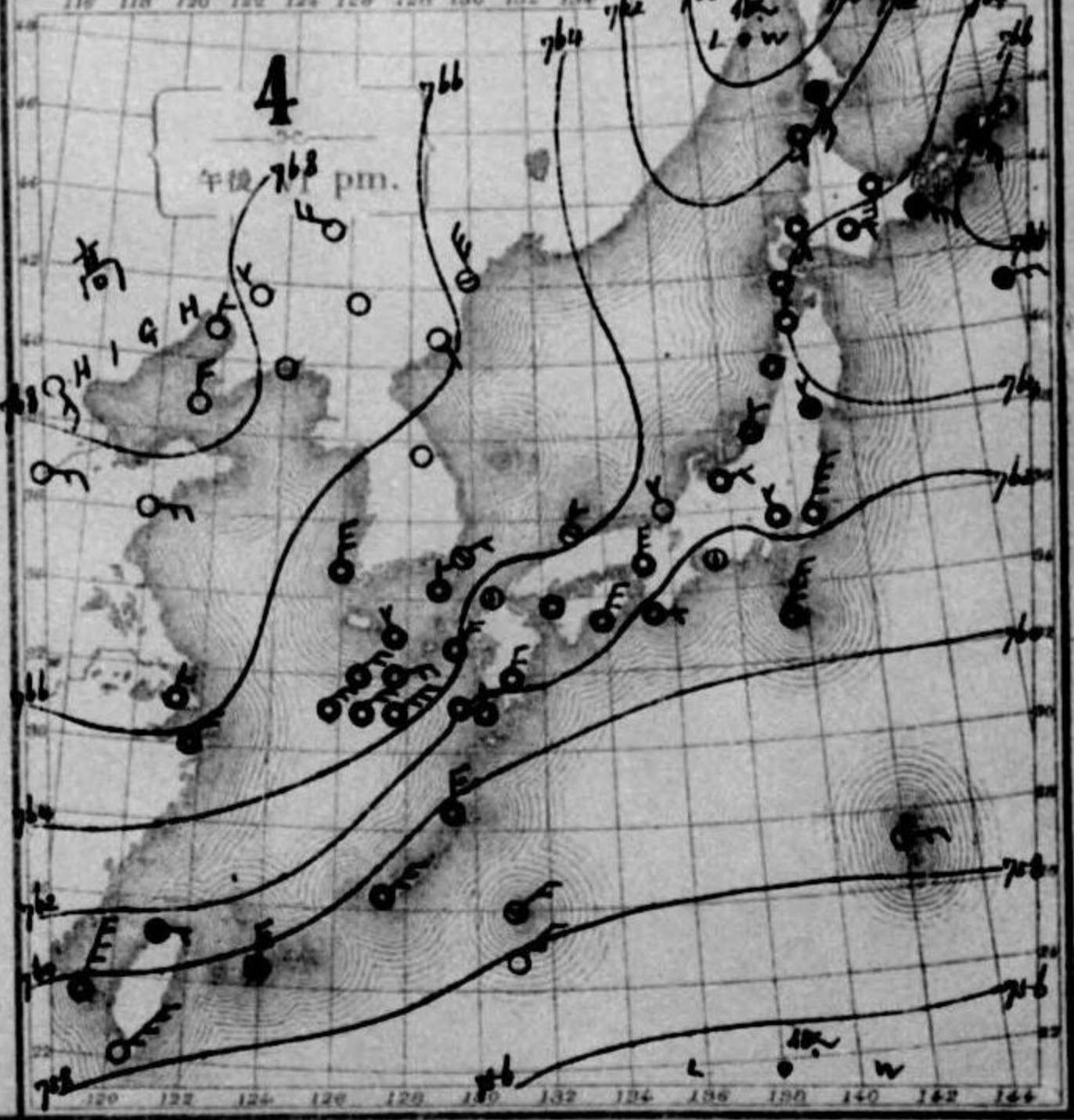


天氣概況

大陸高氣壓漸次發展，滿洲一帶，示度七百七十二，連日本海，起于東北北海道，追昨夕，轉大方面，夕，颶風，東進，今朝，才，ホツ，海，中，南洋，一帶，ハ，氣，壓，依，テ，ヤ，ツ，島，附近，洋上，咆，風，了，全國，曇，天，所，多，卷，美，島，九州，南部，ハ，津，兩，中，ト，レ，ト，瀬，戸，内，海，沿岸，南，西，地方，東，海，道，及，南，東，方面，其他，所，ハ，好，天，氣，ト，レ，ト，下，大體，於，ハ，天，候，變，分，良，ク，ナリ，下，。

天氣豫報

南，西，諸，島，九州，南部，及，南，海，道，南部，ハ，北，東，ハ，曇，層，瀨，内，九州，北部，山，陰，道，北，陸，道，及，奥，羽，西，部，ハ，北，東，ハ，晴，東，海，道，中，山，道，奥，羽，東，部，ハ，北，東，ハ，晴，曇，層，北，海，道，東，部，ハ，北，西，ハ，晴，北，海，道，西，部，ハ，北，西，ハ，曇，層。



人全所賣取 地番三十町西日張橋京市京東 地番壹四街元區町神  
發四金共概郵信定 社會式株刷印華精 者刷印  
所行發人行發  
臺象氣央中





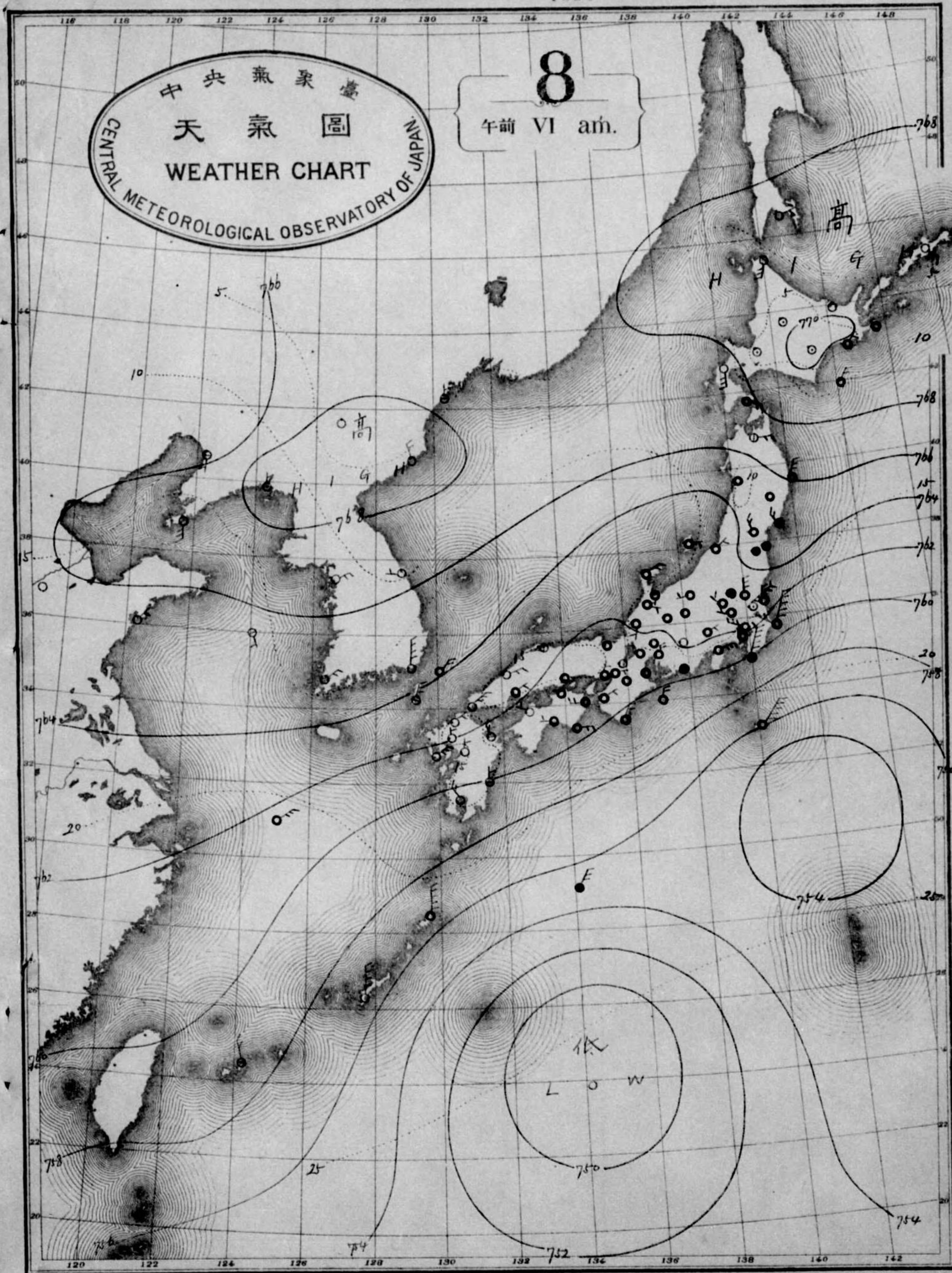










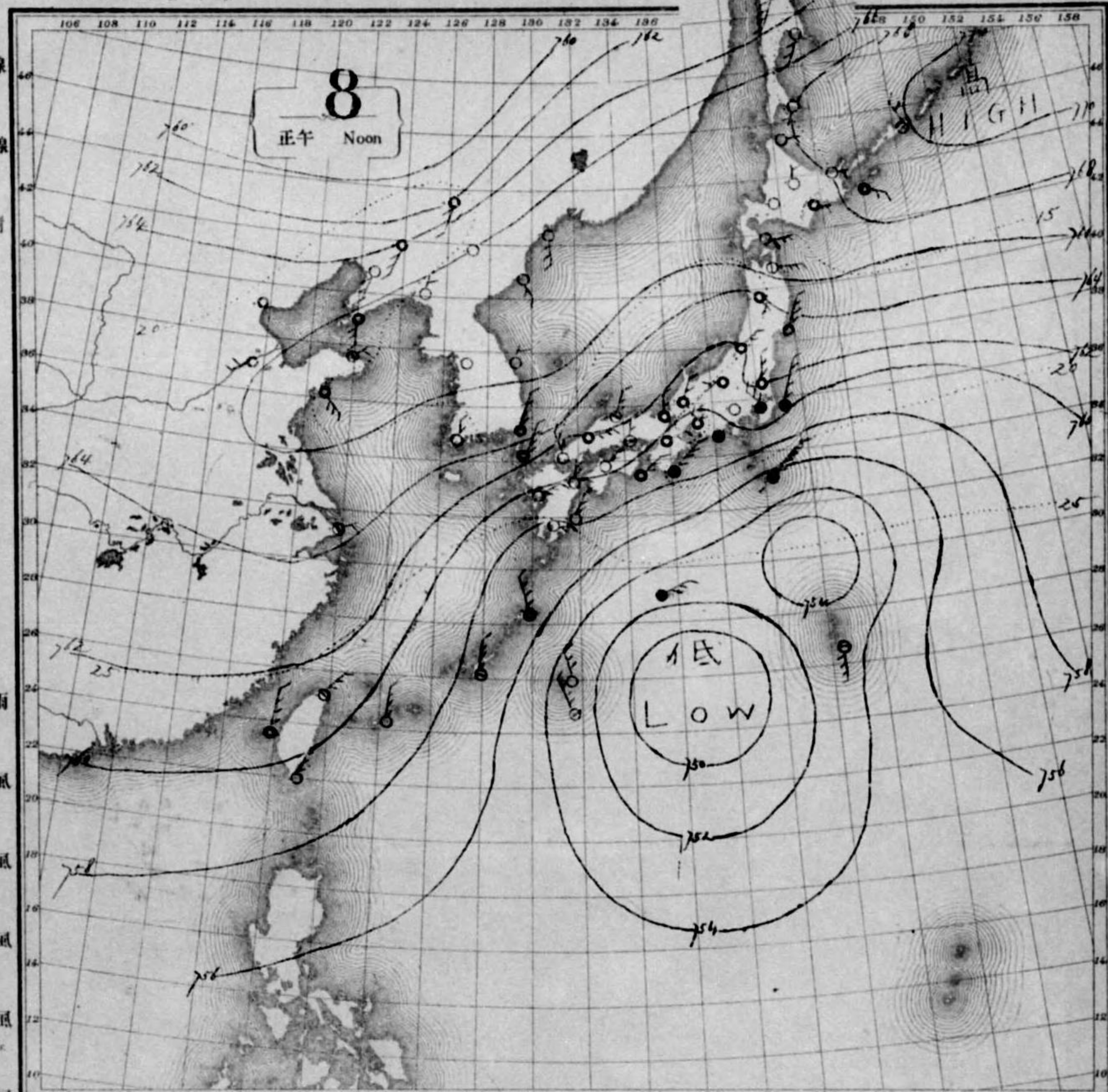


中央氣象臺  
天氣圖  
CENTRAL METEOROLOGICAL OBSERVATORY OF JAPAN  
WEATHER CHART

8  
午前 VI am.

可認物他郵種三第日七月三年七十二治明  
行發同一日每行發日八十月十年十正大  
號五九七七一第圖氣天

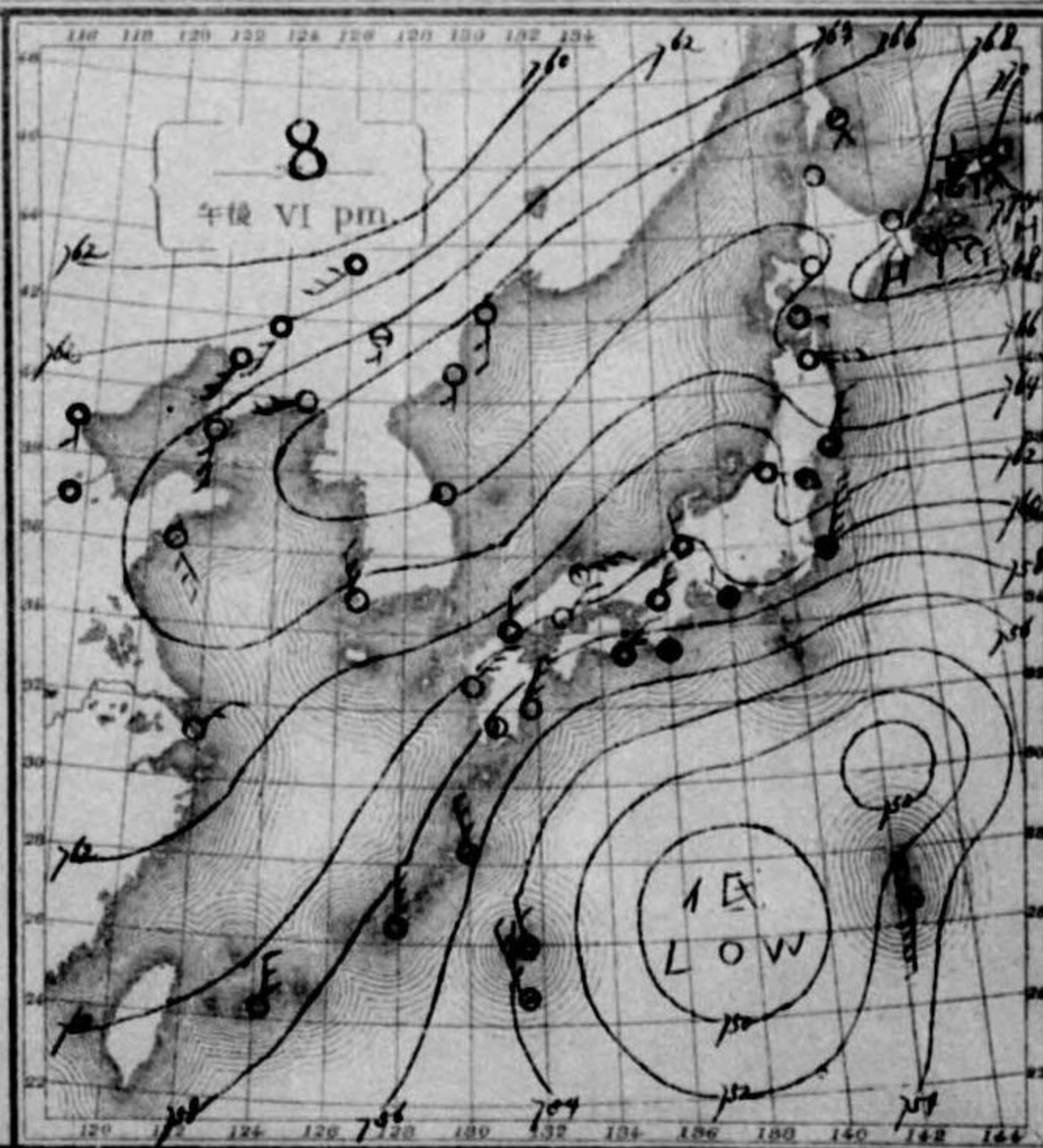
- Isobar 等壓線
- Isotherm 等溫線
- Clear ○快晴
- Fair ①晴
- Cloudy ○曇
- Rain ●雨
- Snow ⊖雪
- Fog ⊙霧
- Thunderstorm ●雷雨
- Light wind 軟風 2-4 m.p.s.
- Moderate wind 和風 4-6 m.p.s.
- Strong wind 疾風 6-10 m.p.s.
- Gale 強風 10-15 m.p.s.
- 烈風 15-20 m.p.s.
- 烈風 20-25 m.p.s.
- 烈風 25-29 m.p.s.
- 颶風 29-35 m.p.s.
- 颶風 35-40 m.p.s.
- 颶風 > 40 m.p.s.



8  
正午 Noon

高氣壓能北海道... 風波稍強

南西諸島九州... 東北東風雲



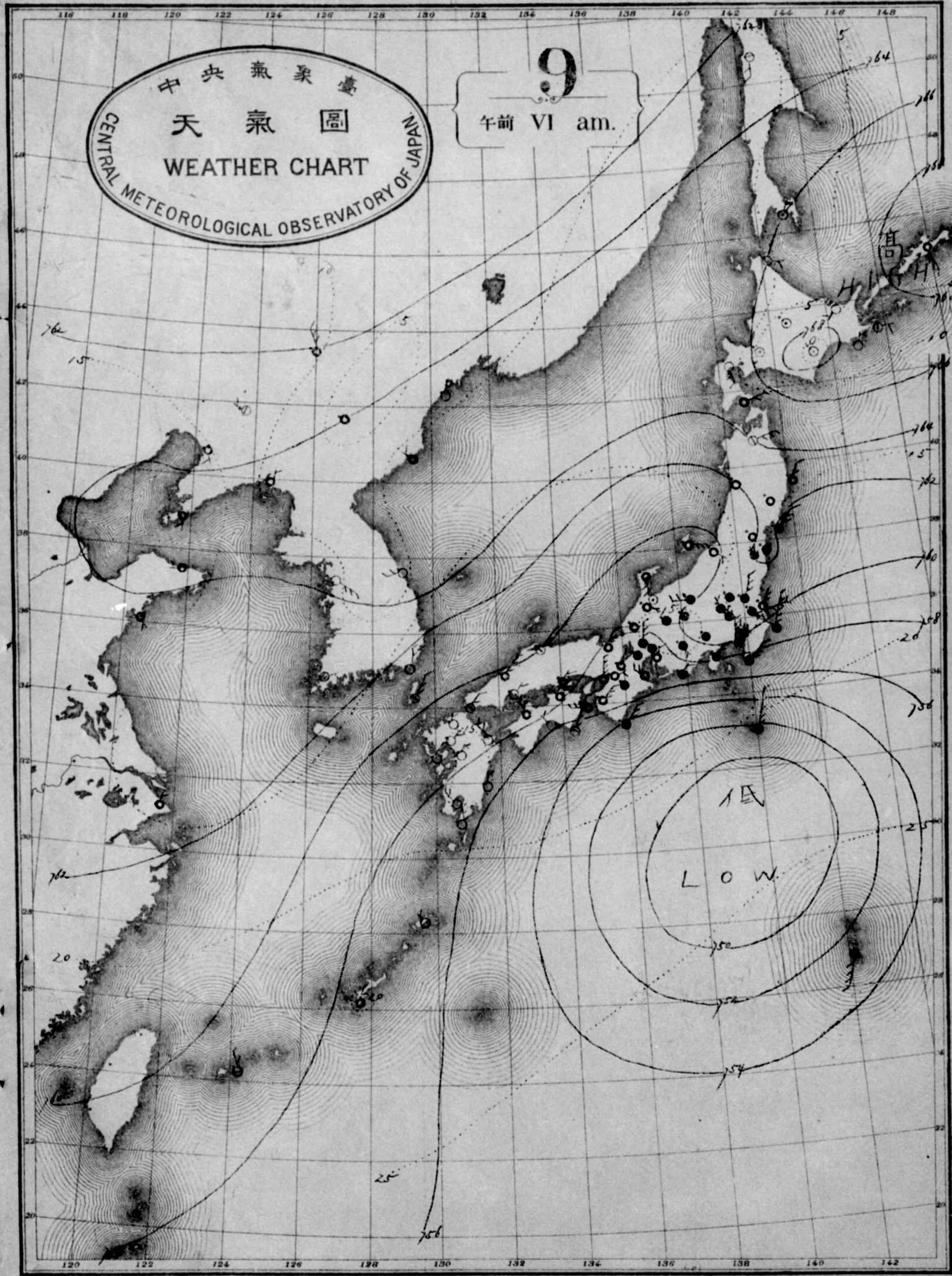
8  
午後 VI pm.

人全所寄販 地番三十町吉日區橋京市京東 地番京町衛元區町神  
發同金共報郵信定 社會式株刷印華精者明印 所行發人行發  
臺象氣央中



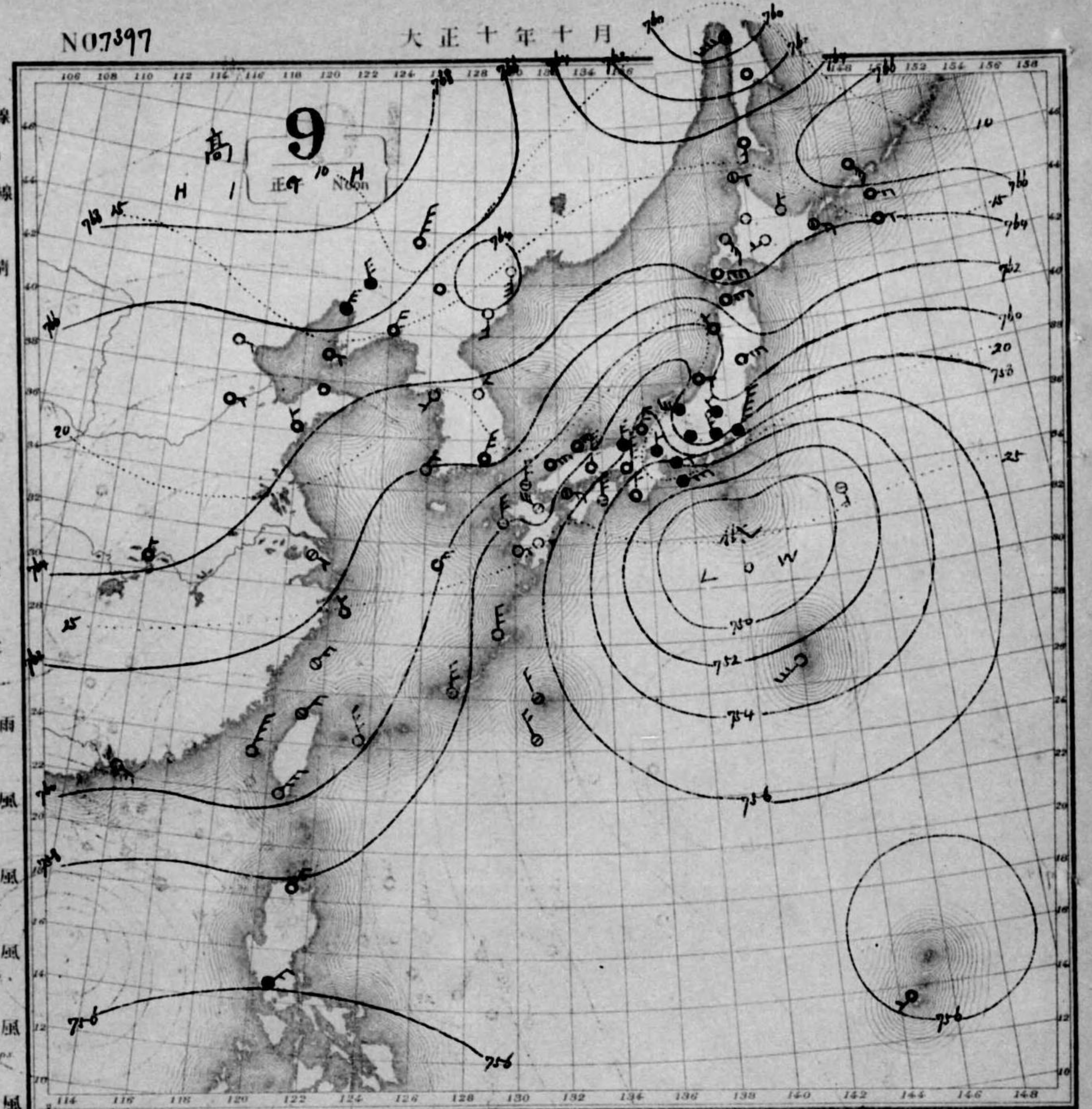
中央氣象臺  
天氣圖  
WEATHER CHART  
CENTRAL METEOROLOGICAL OBSERVATORY OF JAPAN

9  
午前 VI am.




可認物運郵種三第日七月三年七十二治明  
行發回一日每行發日九月十年十正大  
號六九三七一第圖氣天

- Isobar 等壓線
- Isotherm 等溫線
- Clear ○快晴
- Fair ⊙晴
- Cloudy ○曇
- Rain ●雨
- Snow ⊖雪
- Mist ⊙霧
- Thunderstorm ⊖雷雨
- Light wind ○軟風 (2-5 m.p.s.)
- Moderate wind ○和風 (6-10 m.p.s.)
- Strong wind ○疾風 (10-15 m.p.s.)
- Gale ○強風 (15-20 m.p.s.)
- Strong gale ○烈風 (20-25 m.p.s.)
- 烈風 (25-29 m.p.s.)
- 烈風 (29-35 m.p.s.)
- Hurricane ○颶風 (35-40 m.p.s.)
- 颶風 (> 40 m.p.s.)



天氣概況  
 颱風中心八丈島，東方洋上，向北東進行，高氣壓ハ  
 才ホツシ海ヲ台ノ氣圧七百六十並能ヲ示ス九州地方ニテハ  
 天氣恢復シテ好晴トナリシテ九州地方ニテハ其他地方ニ  
 較シテ多量ノ降雨地方ニテハ暴風雨トナリシテ九州地方ニ  
 諸洲多量ノ降雨ニテハ琉球諸島ニテハ西北風吹キ  
 曇天ニテ朝鮮及滿洲ニテハ晴量相半ス

天氣豫報  
 南西諸島九州北部及山陰道ニテ西北風曇九州南部南  
 海道南部瀬ノ内ニ西北風晴東海道中山道北陸道東  
 關ニ西北風天氣良シク北海道ニテ東北風天氣悪ク九

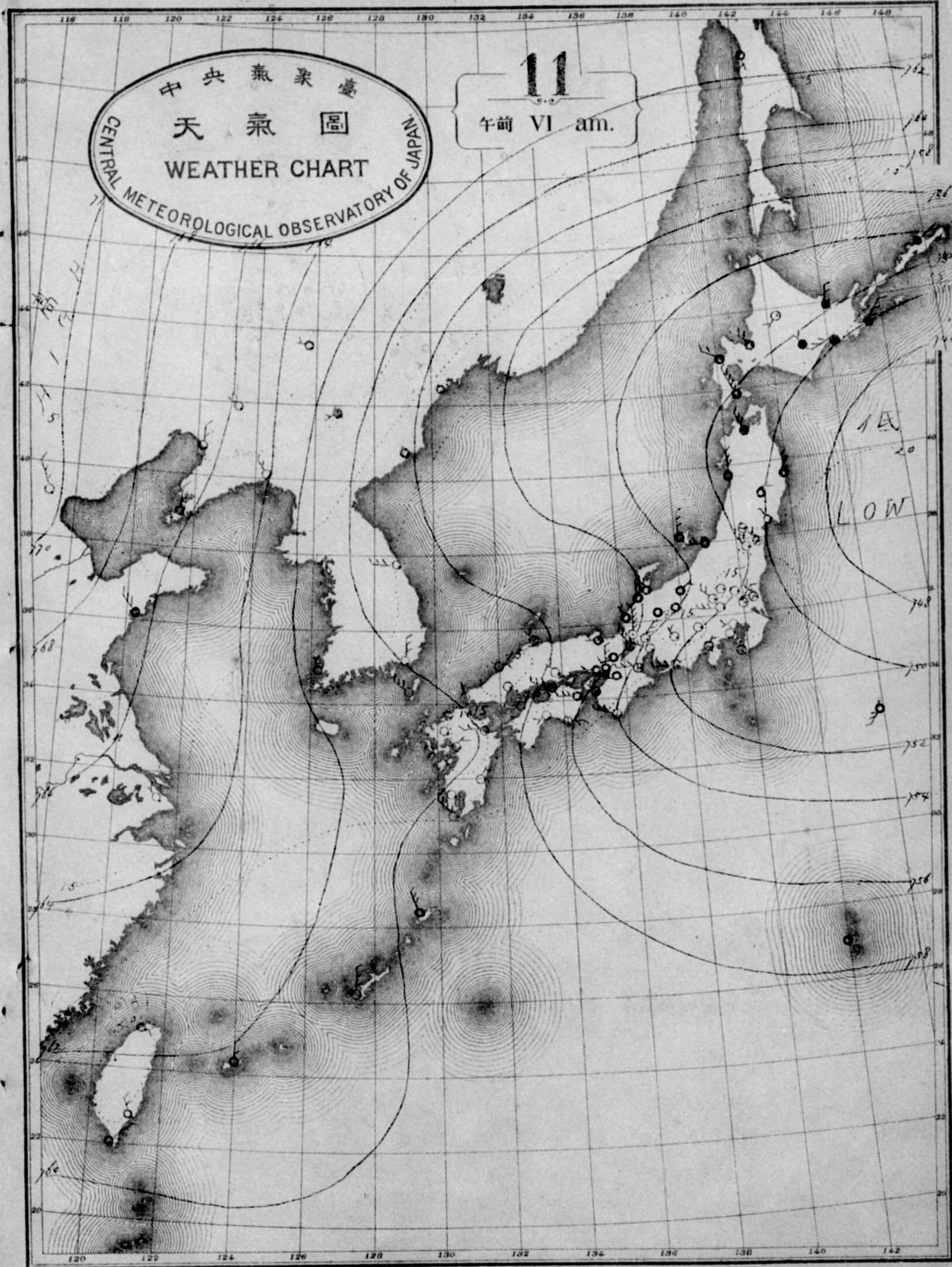


大正十年十月九日  
 東京市本區日吉三番地  
 株式會社印刷華精者印  
 東京市本區日吉三番地  
 株式會社印刷華精者印  
 東京市本區日吉三番地  
 株式會社印刷華精者印









11  
午前 VI am.

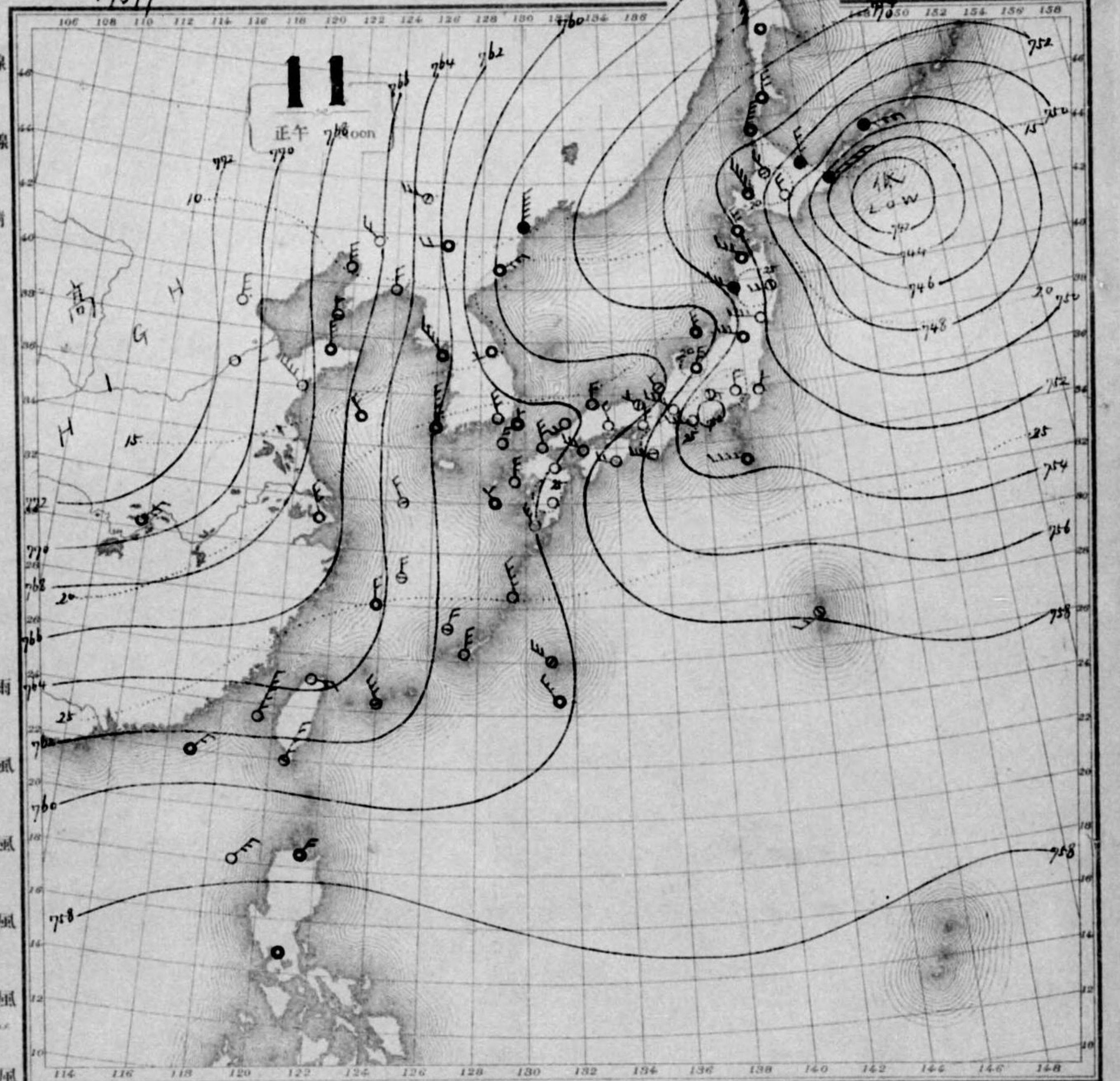
中央氣象臺  
天氣圖  
WEATHER CHART  
CENTRAL METEOROLOGICAL OBSERVATORY OF JAPAN

可認物便郵種三日七月三年七十二治明  
行發回一日每行發日十月十年十正大  
號九三七一第圖氣天

No. 7399

大正十年十月

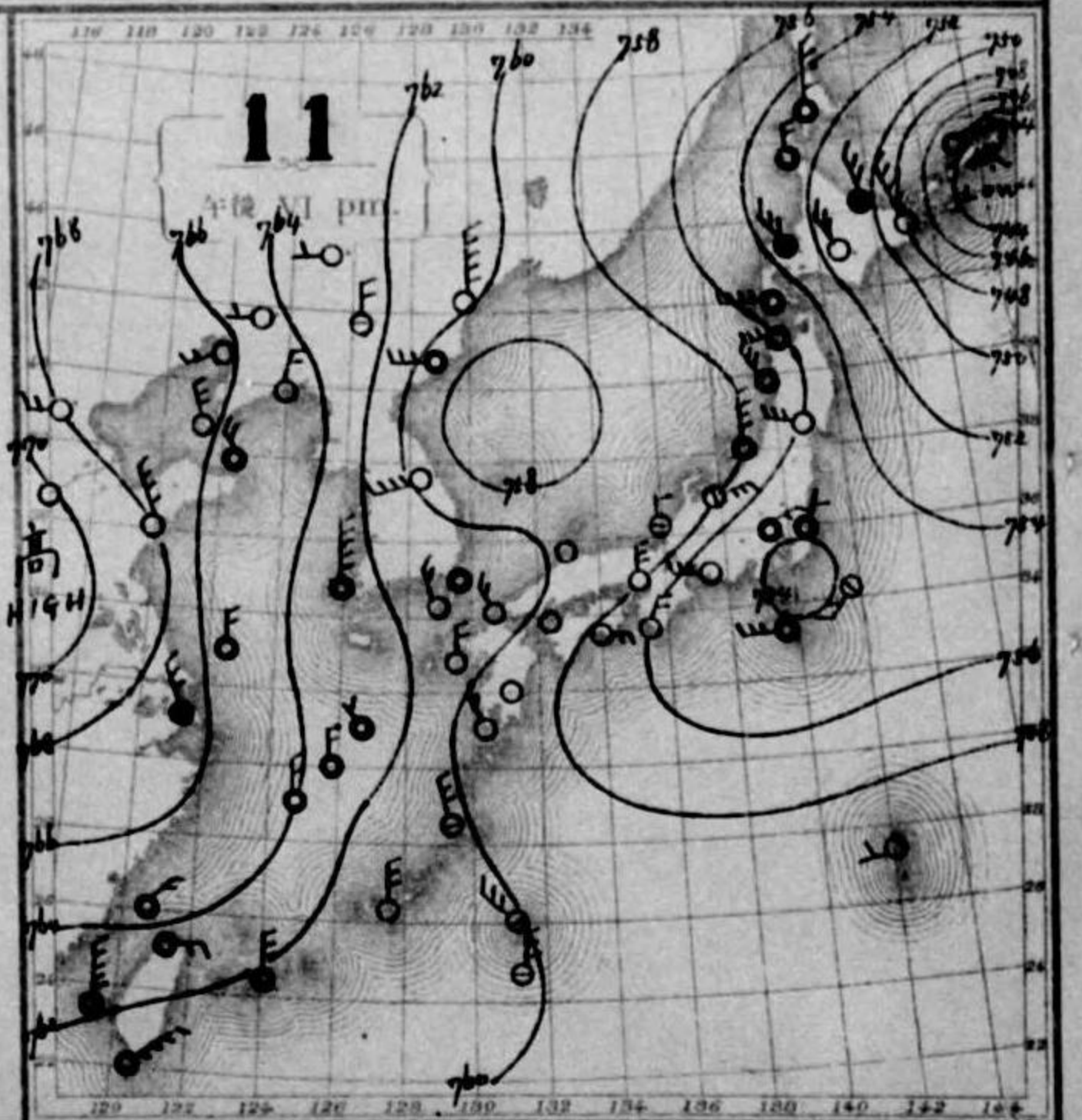
- Isobar 等壓線
- Isotherm 等溫線
- Clear ○快晴
- Fair ⊙晴
- Cloudy ○曇
- Rain ●雨
- Snow ⊖雪
- Fog ○霧
- Thunderstorm 雷雨
- Light wind 軟風 2-4 m.p.s.
- Moderate wind 和風 4-6 m.p.s.
- Strong wind 疾風 6-10 m.p.s.
- Gale 強風 10-15 m.p.s.
- 烈風 15-20 m.p.s.
- Strong gale 烈風 20-25 m.p.s.
- 烈風 25-29 m.p.s.
- 颶風 29-35 m.p.s.
- Hurricane 颶風 35-40 m.p.s.
- 颶風 40 m.p.s.



正午 7:00 am

天氣概況  
 颱風既于島南部去大陸高氣壓漸發康之支  
 那中部於七時七十分耗全圖撤之北風吹  
 散天氣晴朗ナド七山陰道及南東地方ニ曇天ノ  
 勢カラ北海道西部ニ諸河川ニ確ニ琉球諸島ニ北  
 風吹テ好晴ナリ朝鮮及滿洲ニ快晴ニテ殆ど片  
 雲ナシ

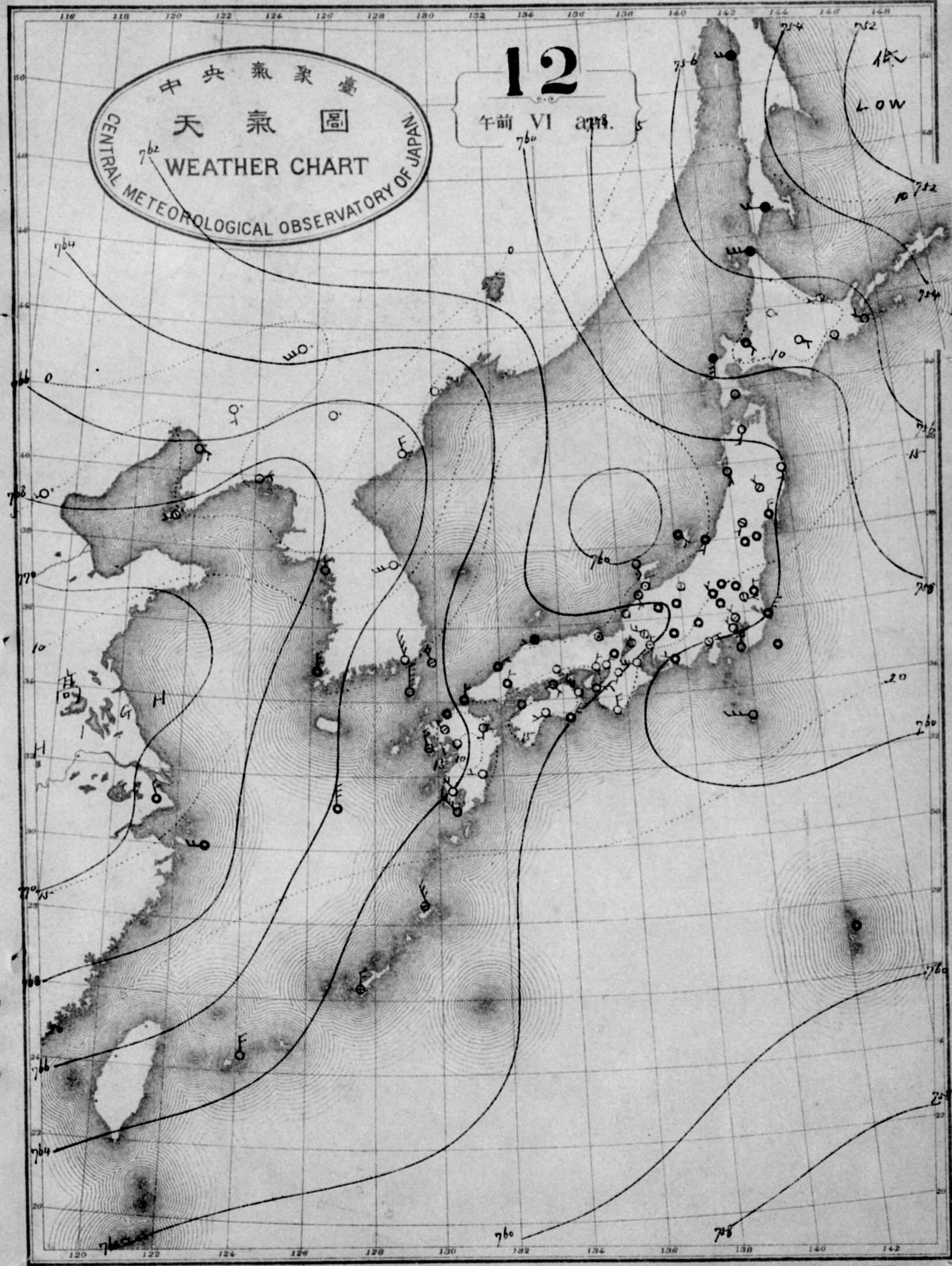
天氣豫報  
 南西諸島九州南部南海道南部瀨ノ内東海道中山  
 道南關東部北海道東部北西風晴北前部及山  
 陰道北西風曇北陸道及東關西前部南西風晴北海  
 道西部南西風曇



11  
午後 11 am

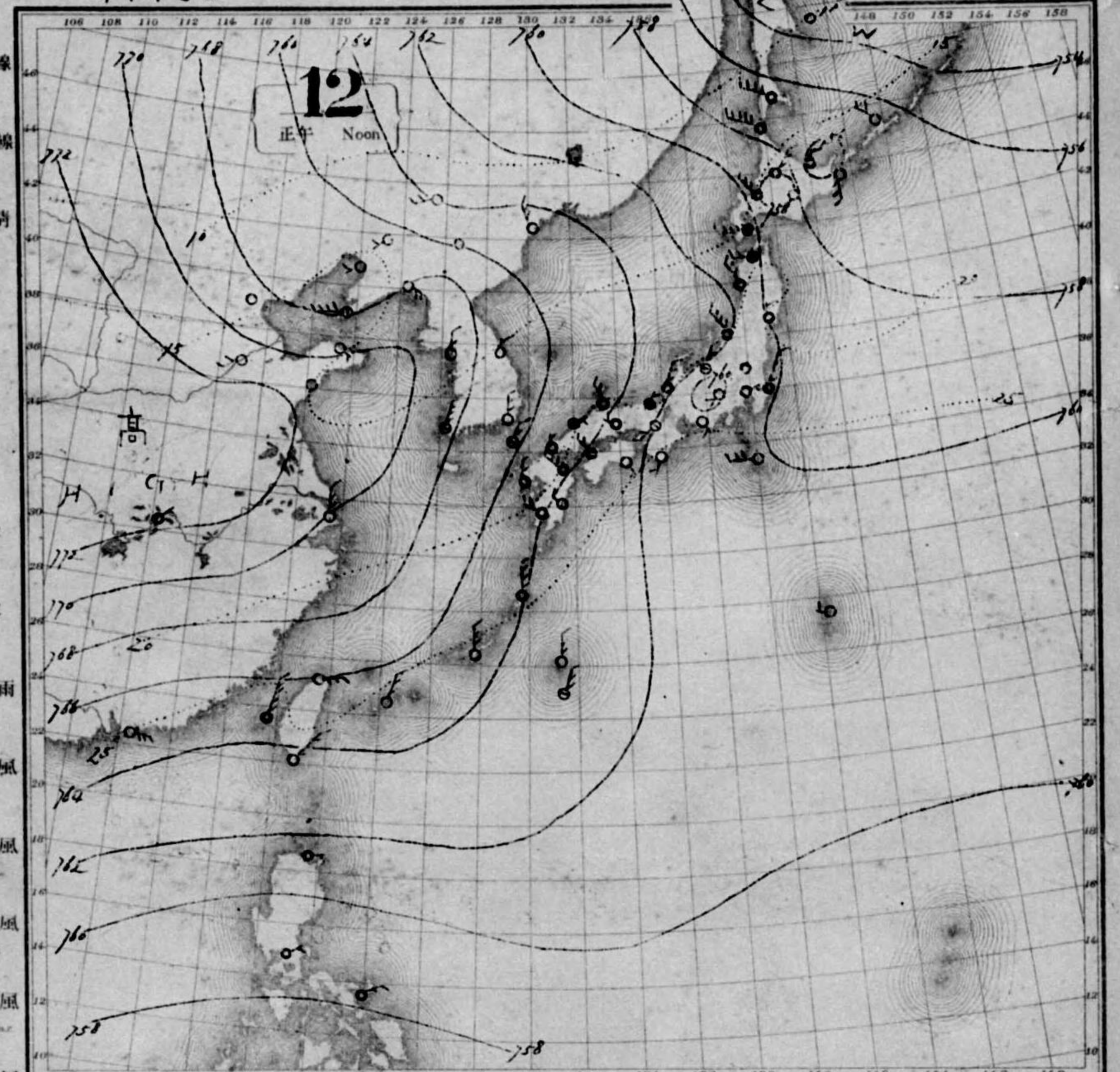
人所當販 地番三十町吉日區橋京市京東 地番壹町元區町神  
 發回金共報郵備定 社會式株刷印華精 者刷印  
 所行發人行發  
 臺象氣央中





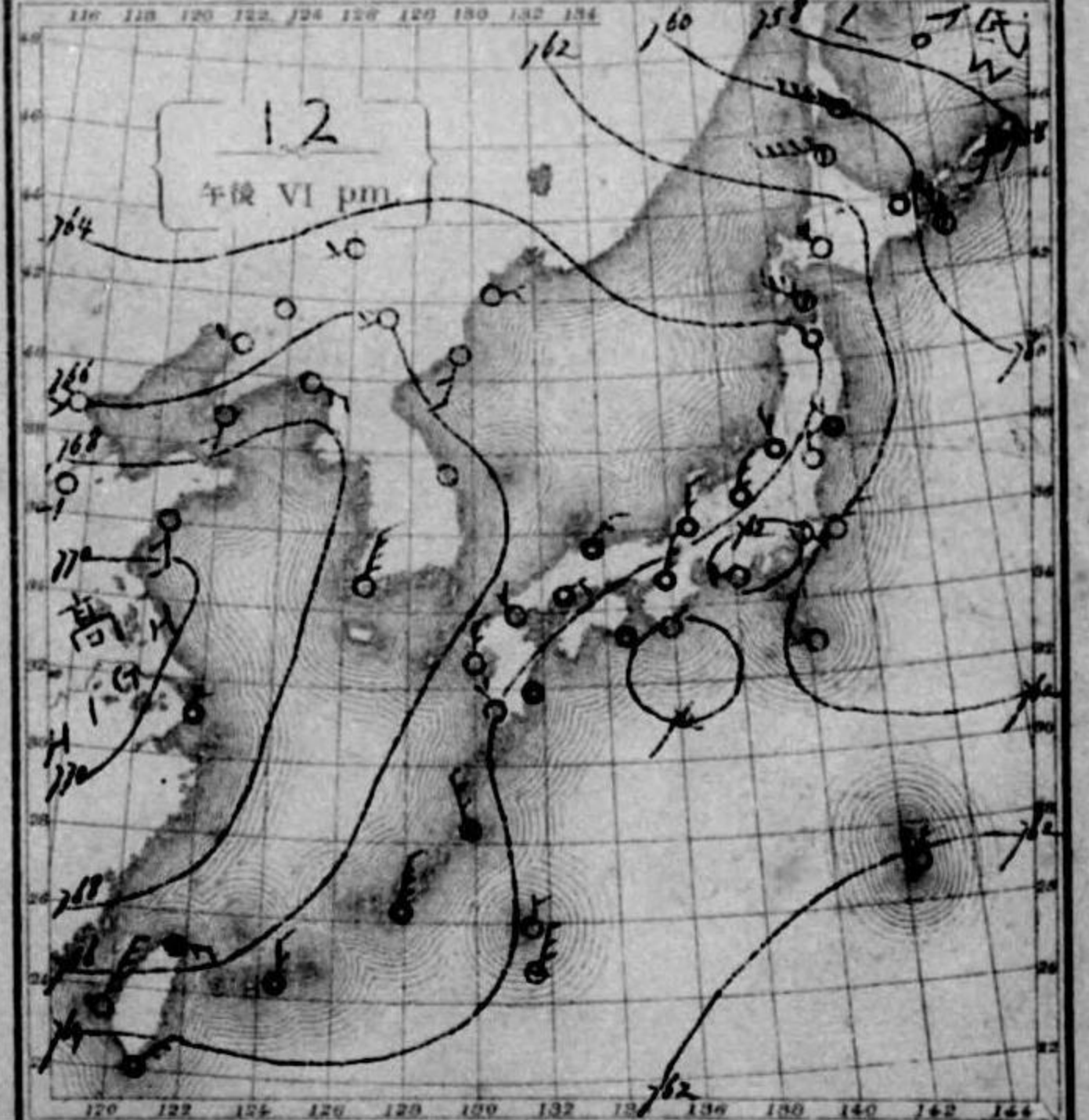
可認物德郵種三日七月三年七十二治明  
行發間一日每行發日二十月十年十正大  
號九九五七一第圖氣天

- Isobar 等壓線
- Isotherm 等溫線
- Clear ○ 快晴
- Fair ⊕ 晴
- Cloudy ○ 曇
- Rain ● 雨
- Snow ⊖ 雪
- Fog ⊙ 霧
- Thunderstorm 雷雨
- Light wind 軟風 2-4 m.p.s.
- Moderate wind 和風 4-6 m.p.s.
- Strong wind 疾風 6-10 m.p.s.
- Gale 強風 10-15 m.p.s.
- Strong gale 烈風 15-20 m.p.s.
- 烈風 20-25 m.p.s.
- 烈風 25-29 m.p.s.
- 颶風 29-35 m.p.s.
- 颶風 35-40 m.p.s.
- 颶風 > 40 m.p.s.



天氣概況  
大陸高氣駐揚子江域黃海擴張向  
大島南西方洋上低氣駐於東上海  
行人全圖所多其他風吹九州及北海道  
關東地方多所陳雨之借天球島三  
六拉西風吹手好晴三三報解三八概不快  
晴十

天氣豫報  
南諸島九州南部有海道南於賴戶內北海  
道風晴九州北於山陰道東海道中山道北  
道風雨八北西風雲七北海與八南西風晴

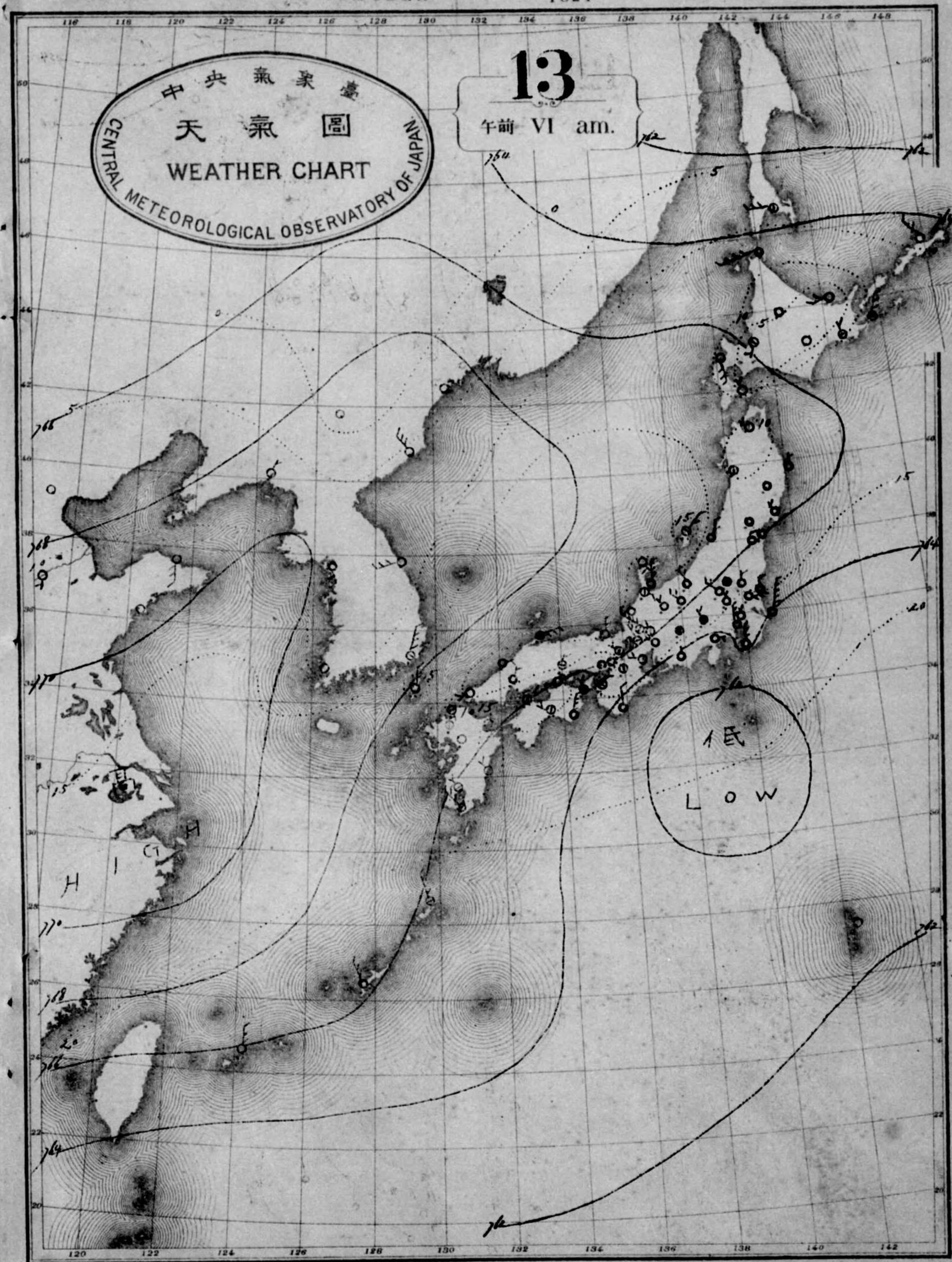


人全所賣販 地番三十町吉日區橋京市京東 地番壹町街元區町梅  
所行發人行發 號四金共稅郵備定 社會式株刷印華精 者明印 臺象氣央中



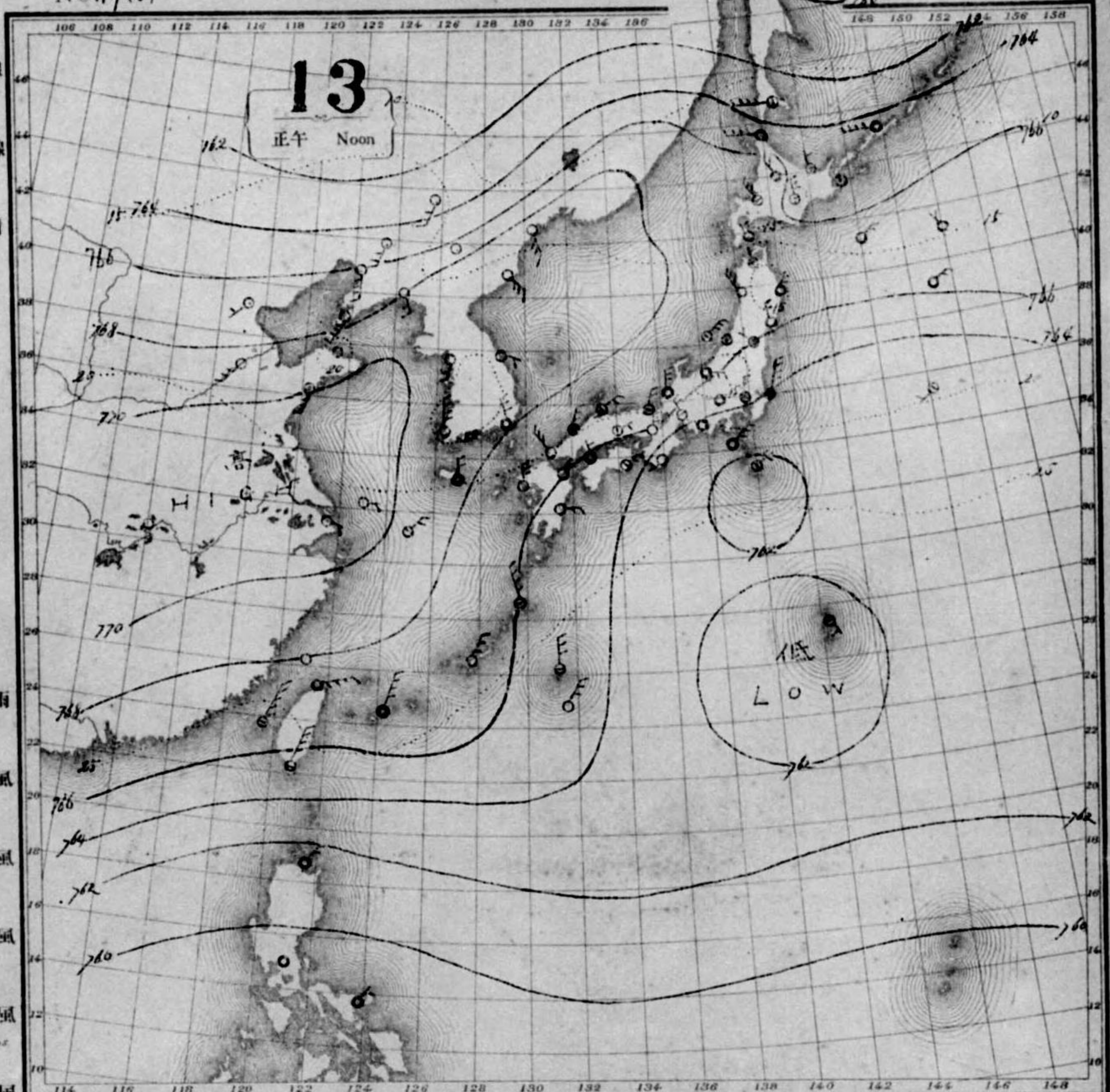
中央氣象臺  
天氣圖  
WEATHER CHART  
CENTRAL METEOROLOGICAL OBSERVATORY OF JAPAN

13  
午前 VI am.



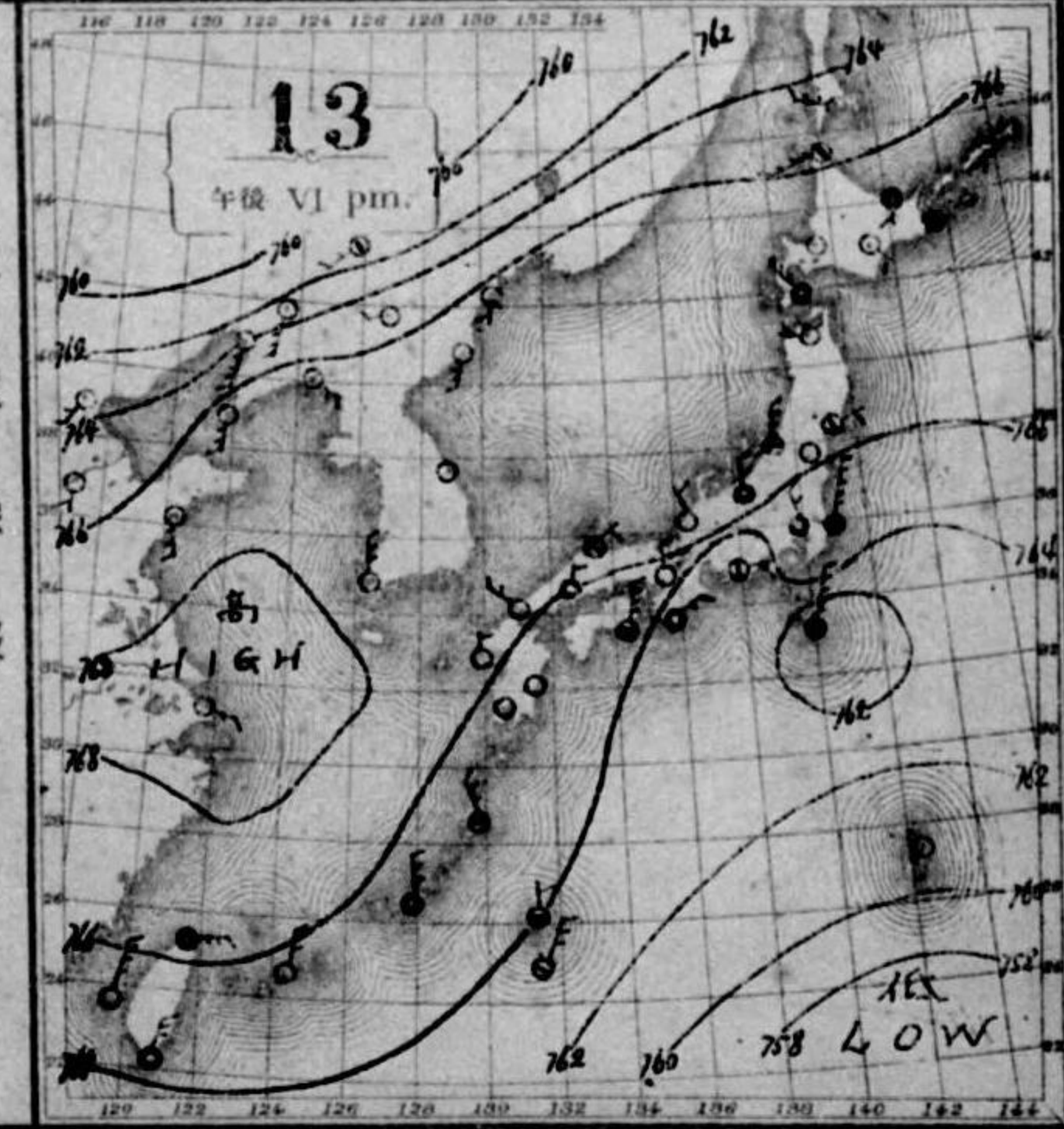
可認物能郵種三第日七月三年七十二治明  
行發同一日每行發日三十月十年十正大  
號〇〇四七第圖氣天

- Isobar 等壓線
- Isotherm 等溫線
- Clear ○快晴
- Fair ⊙晴
- Cloudy ○曇
- Rain ●雨
- Snow ⊖雪
- Fog ⊙霧
- Thunderstorm ⊖雷雨
- Light wind 軟風 2-5 m.p.s.
- Moderate wind 和風 6-10 m.p.s.
- Strong wind 疾風 11-15 m.p.s.
- Gale 強風 16-20 m.p.s.
- Strong gale 烈風 21-25 m.p.s.
- 烈風 26-29 m.p.s.
- 烈風 30-35 m.p.s.
- 烈風 36-40 m.p.s.
- Hurricane 烈風 > 40 m.p.s.



天氣概況  
低氣壓過北朝鮮，在東北東，進行之文島島南方洋上，一小低氣壓，東行，全國概，北風，風吹，天氣晴朗，只關東地方，一帶，所對之大島，雨，又，北東風，強，琉球諸島，一帶，晴，朝鮮，高，快晴，細片雲，少。

天氣豫報  
南滿島北東風，九州及南滿南滿部，高，山，山，北風，晴，北陸，道，奧，南，南，風，晴，北海，道，南，山，風，雲。



大公所賣版 地番三十町吉日區橋京市京東 地番壹町衛元區町神  
發四全共種郵而定 社會式株刷印華精者刷印 所行發人行發  
臺象氣央中

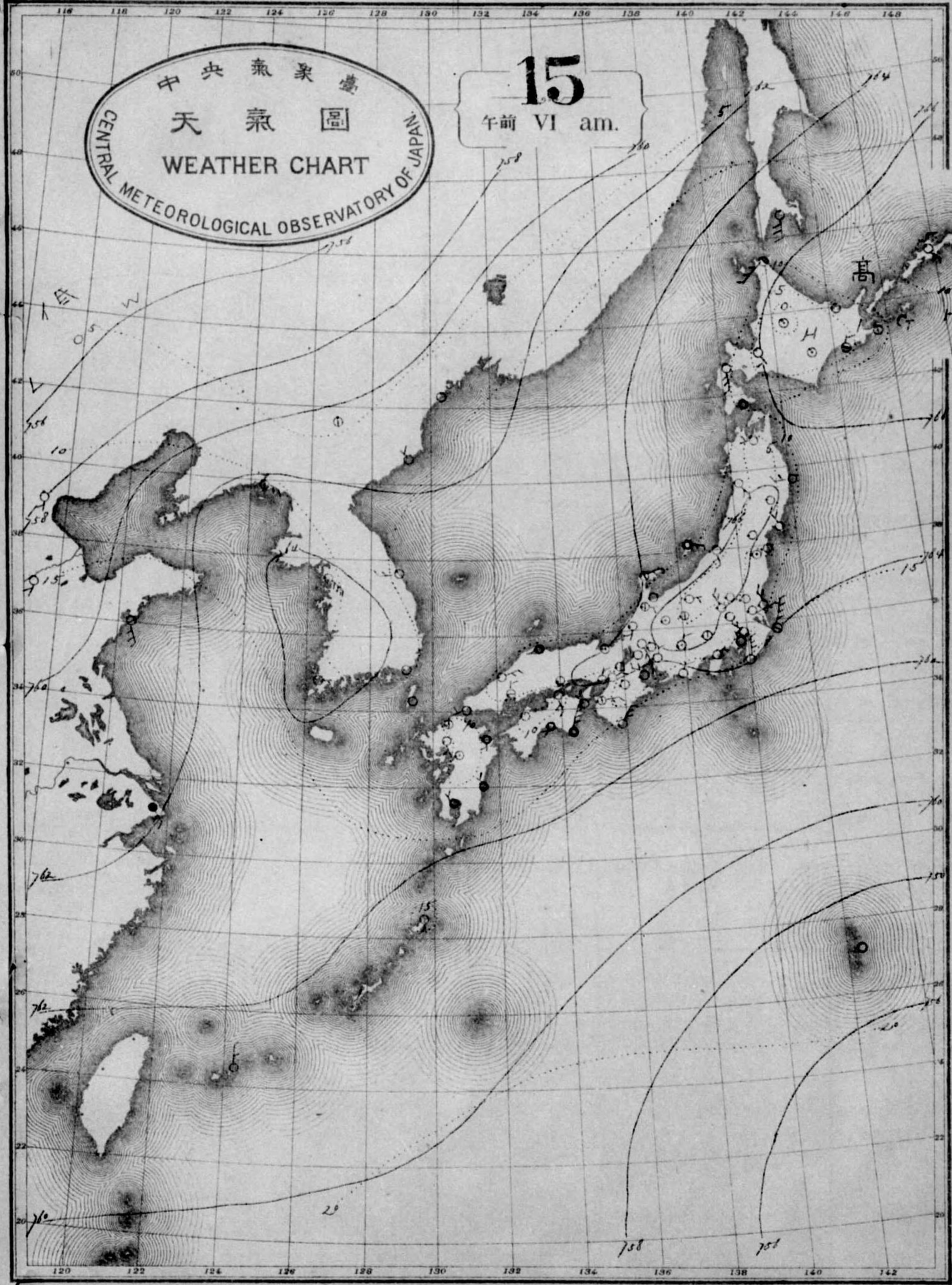







中央氣象臺  
天氣圖  
WEATHER CHART  
CENTRAL METEOROLOGICAL OBSERVATORY OF JAPAN

15  
午前 VI am.



可認物他郵種三第日七月三年七十二治明  
行發同一日每行發日五十月十年十正大  
號二〇四七二第圖氣天

- Isobar 等壓線
- Isotherm 等溫線
- Clear ○快晴
- Fair ⊙晴
- Cloudy ○曇
- Rain ●雨
- Snow ⊖雪
- Fog ⊙霧
- Thunderstorm ●雷雨
- Light wind ○軟風 2-5 m.p.s.
- Moderate wind ○和風 6-10 m.p.s.
- Strong wind ○疾風 10-15 m.p.s.
- Gale ○強風 15-20 m.p.s.
- Strong gale ○烈風 20-25 m.p.s.
- 烈風 25-29 m.p.s.
- 烈風 29-35 m.p.s.
- Hurricane ○颶風 35-40 m.p.s.
- 颶風 > 40 m.p.s.



天氣概況

低氣壓由比利亞東部... 東北東進行又揚子江... 低氣壓頭... 東北東... 上... 日本... 中部... 獨立... 高氣壓... 存... 本... 海東部... 北海... 道... 至... 概... 天... 晴... 朗... 內... 海... 西... 部... 及... 九... 州... 一... 般... 曇... 天... 十... 日... 琉... 球... 諸... 島... 天... 快... 晴... 朝... 鮮... 及... 滿... 洲... 一... 般... 晴... 曇... 相... 半... 又...

天氣豫報

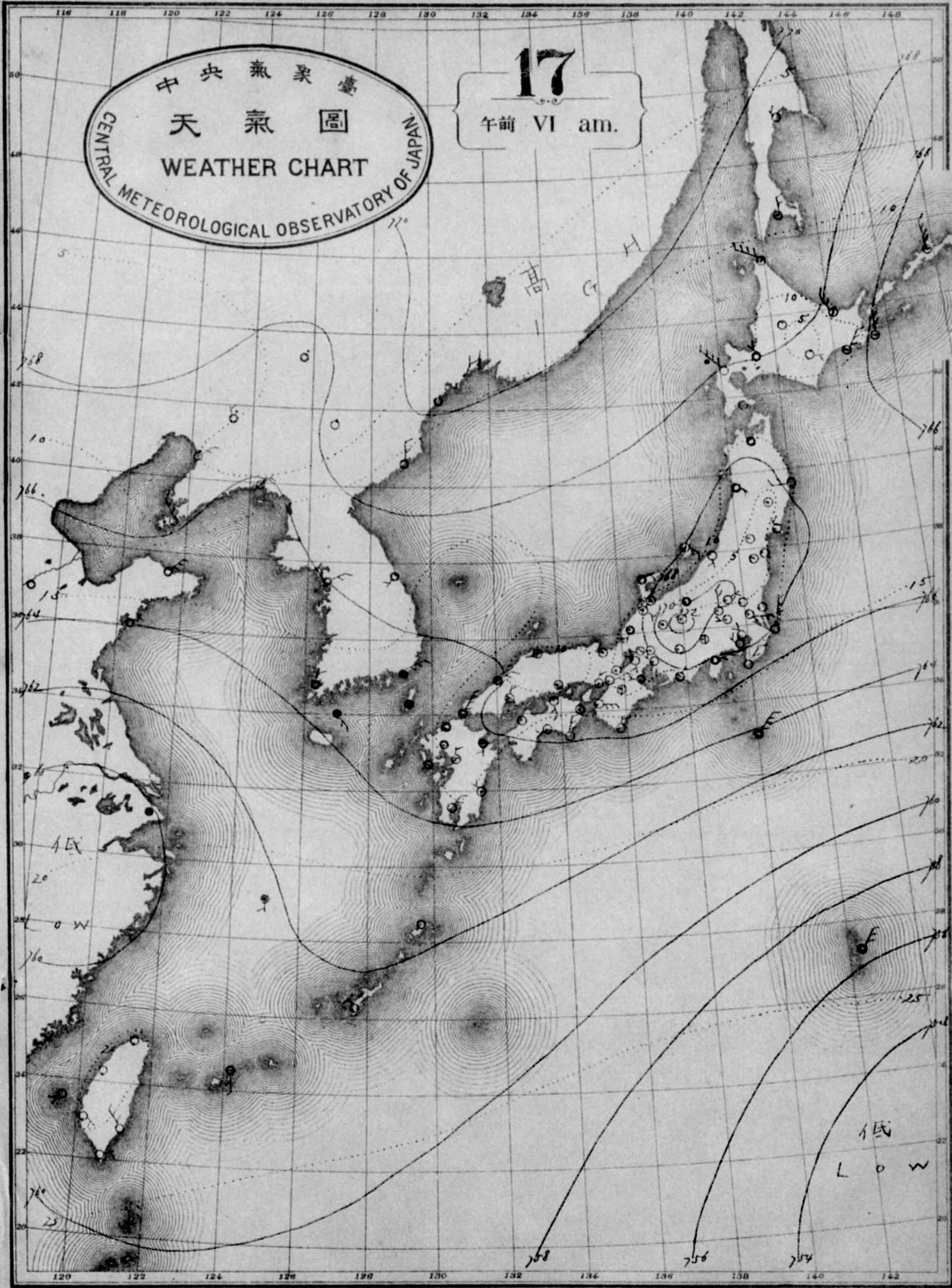
南... 西... 諸... 島... 南... 東... 凡... 天... 氣... 惡... 劣... 九... 州... 南... 海... 軍... 南... 部... 嶺... 內... 山... 陰... 道... 北... 東... 凡... 天... 氣... 惡... 劣... 九... 州... 東... 海... 道... 中... 山... 道... 北... 東... 凡... 晴... 曇... 北... 陸... 道... 南... 西... 部... 南... 東... 凡... 晴... 曇... 東... 部... 北... 東... 凡... 晴... 北... 陸... 道... 南... 西... 部... 南... 東... 凡... 晴...

人所會販 地番三十町吉日區橋京市京東 地番壹町衛元區町神  
發四金共概郵備定 社會式株刷印華精 者刷印 所行發人行發  
臺象氣火中










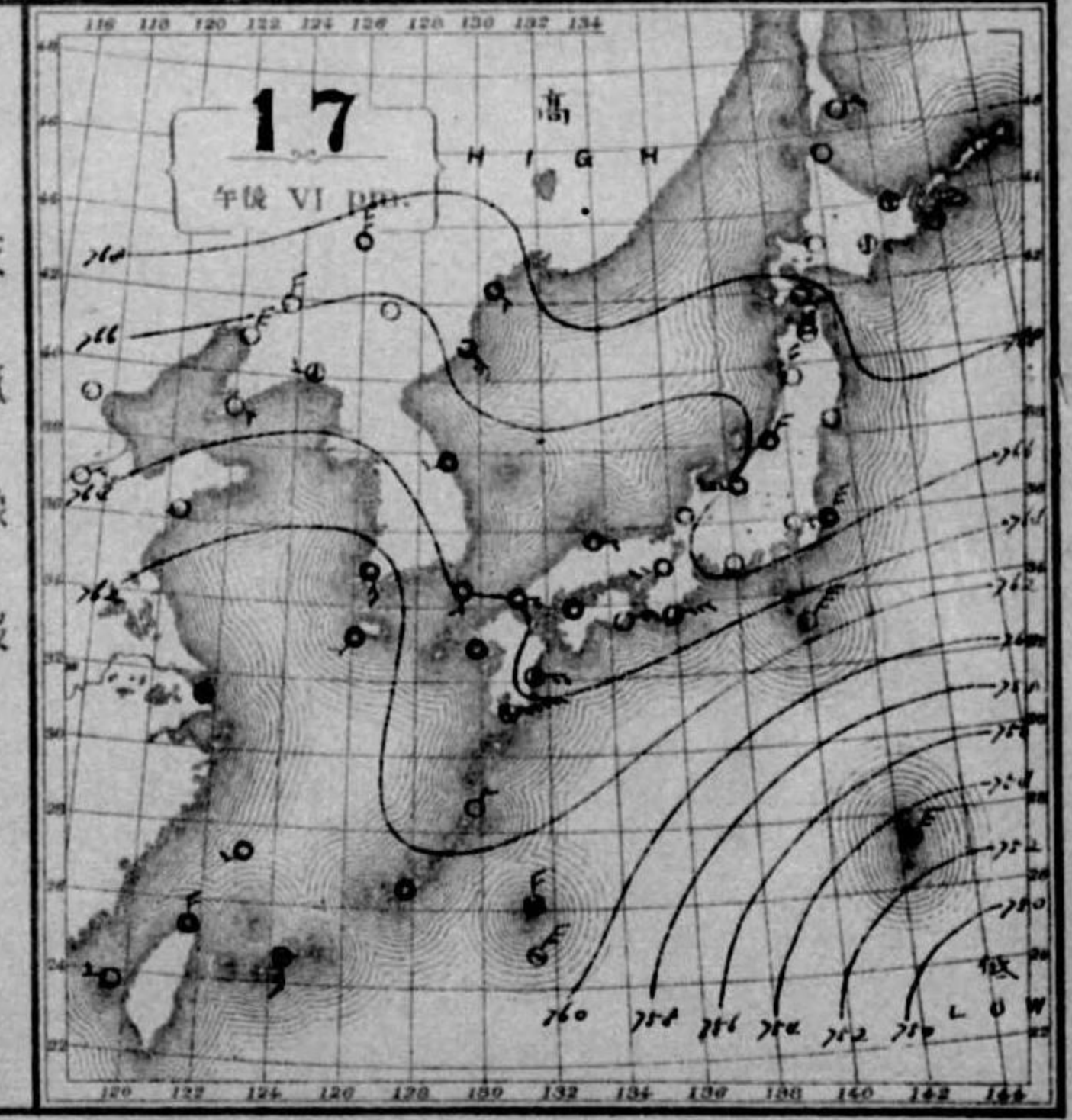
可認物他郵種三第日七月三年七十二治明  
行發回一日每行發日七十月十年十正大  
號。四七一第圖氣天

- Isobar 等壓線
- Isotherm 等溫線
- Clear ○快晴
- Fair ⊕晴
- Cloudy ○曇
- Rain ●雨
- Snow ⊖雪
- Fog ⊙霧
- Thunderstorm 雷雨
- Light wind 軟風 2-5 m.p.s.
- Moderate wind 和風 6-10 m.p.s.
- Strong wind 疾風 10-15 m.p.s.
- Gale 強風 15-20 m.p.s.
- 烈風 20-25 m.p.s.
- 烈風 25-30 m.p.s.
- 烈風 30-35 m.p.s.
- Hurricane 颶風 35-40 m.p.s.
- 颶風 > 40 m.p.s.



天氣概況  
高氣壓ハ本邦中部及北部一帯ヲ占ム滿洲北部ニハ夜來真臘  
急昇シ示度七百七十二耗リ超テ揚子江下流域ニテリハ低  
氣壓ハ今朝東海ニテリ深度約七百五十八耗來北東ニ徐行ス船  
風ハ空原島遠シ南東方洋上ヲ北東ニ進行中ナリ鮮南地方  
及朝鮮海峽ニハ降雨シ九州北部山陰道方面及関東地  
方ニハ曇天ナリ其他ハ晴天ノ所多ク所々濃霧アリ滿洲  
北部ニハ氣溫水矣下度ニ降

天氣豫報  
南西諸島・南西風晴九州南部・南海道南部及瀬戸内・  
南東・風曇九州北部・山陰道北陸道及奥羽西部・北東・風  
曇東海道及中山道・北東・風晴後曇奥羽東部及北海  
道・北東・風晴



大正十年十月十七日 東京市日橋三丁目三十番地 印刷株式會社 發行  
東京市日橋三丁目三十番地 印刷株式會社 發行  
東京市日橋三丁目三十番地 印刷株式會社 發行

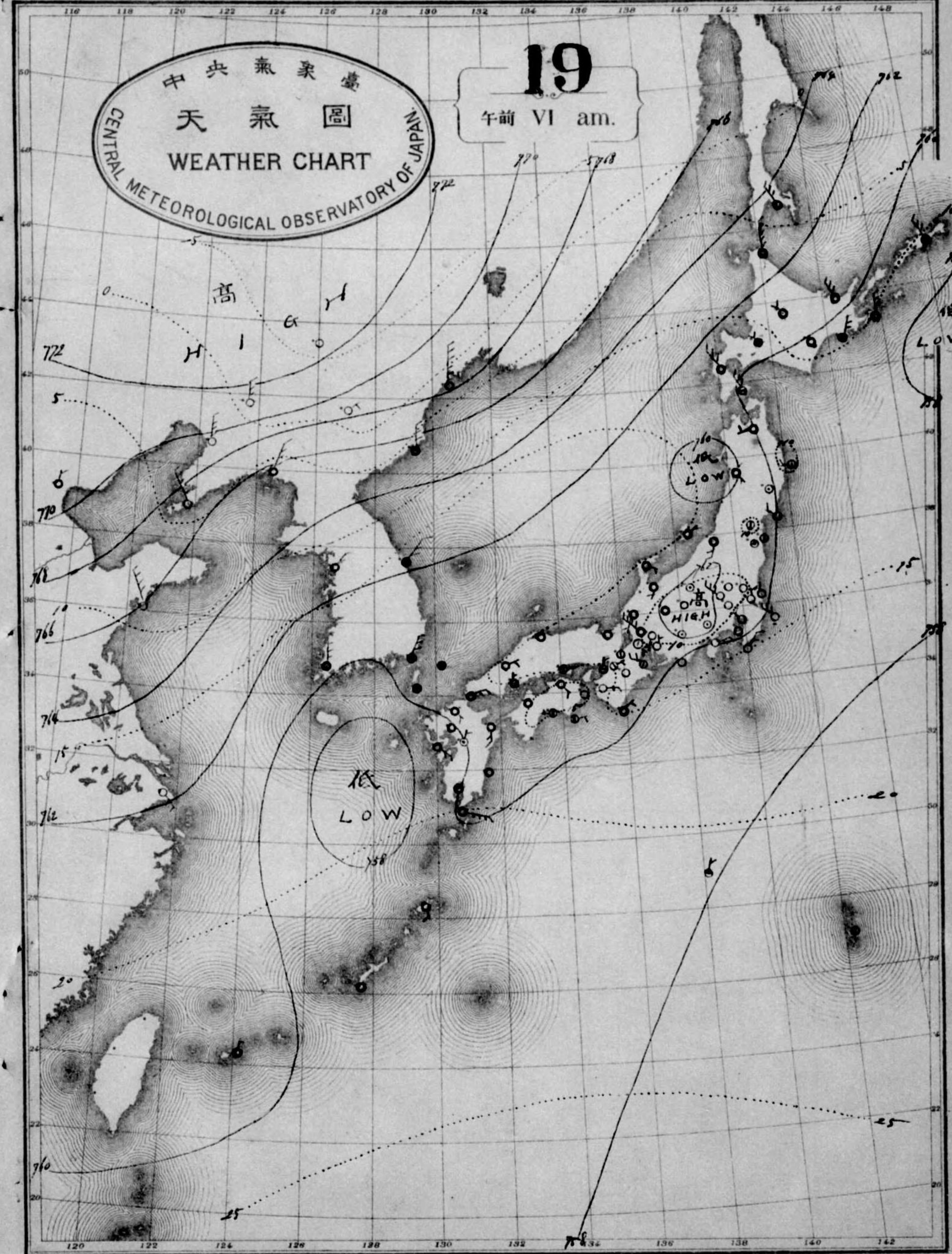







中央氣象臺  
天氣圖  
WEATHER CHART  
CENTRAL METEOROLOGICAL OBSERVATORY OF JAPAN

19  
午前 VI am.



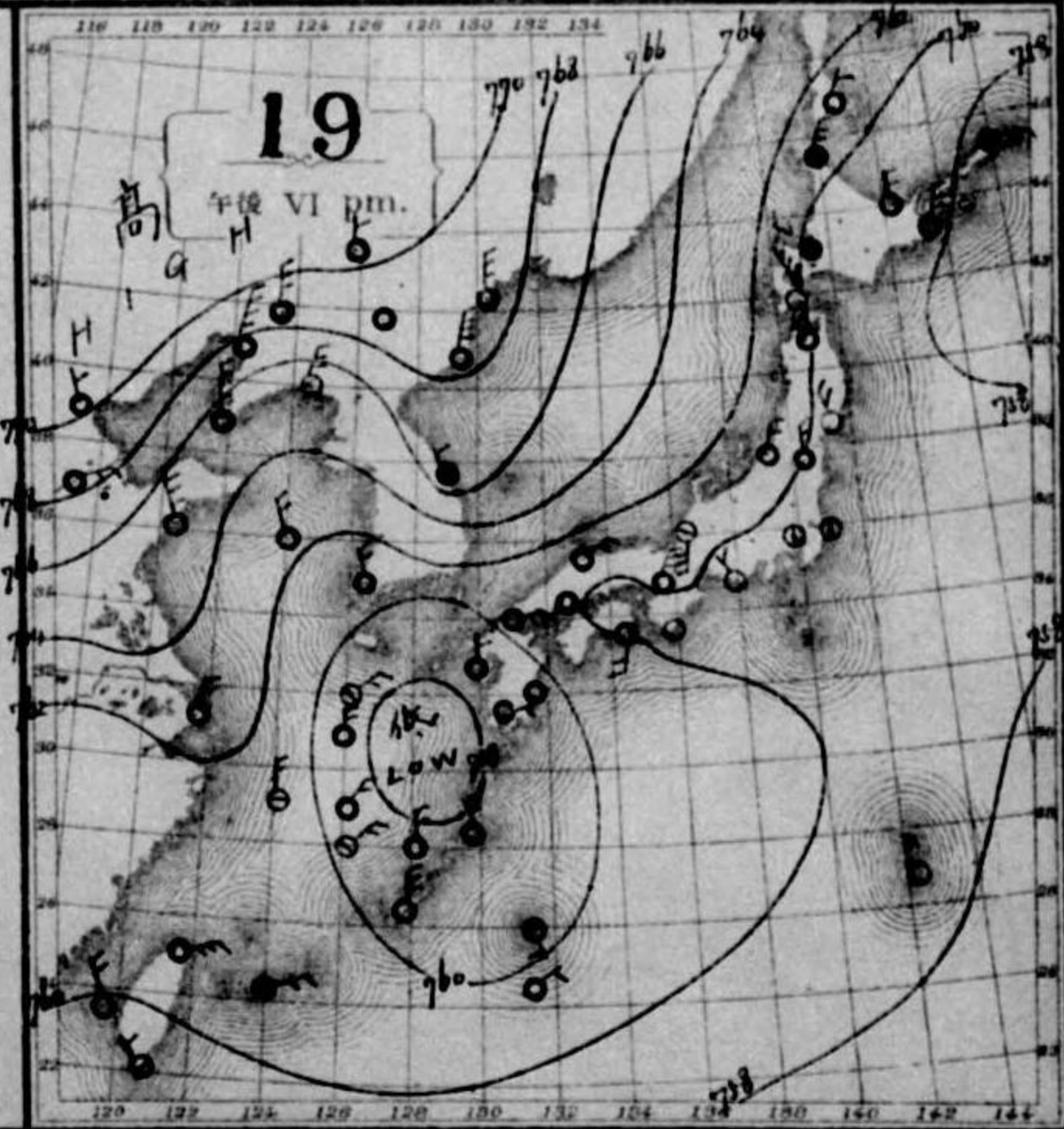
可認物便郵種三第日七月三年七十二治明  
行發回一日每行發日九十月十年十正大  
號七四七一第圖氣天

- Isobar 等壓線
- Isotherm 等溫線
- Clear ○快晴
- Fair ⊕晴
- Cloudy ○曇
- Rain ●雨
- Snow ⊖雪
- Fog ⊙霧
- Thunderstorm 雷雨
- Light wind 軟風 2-4 m.p.s.
- Moderate wind 和風 4-6 m.p.s.
- Strong wind 疾風 6-10 m.p.s.
- Gale 強風 10-15 m.p.s.
- Strong gale 烈風 15-20 m.p.s.
- 烈風 20-25 m.p.s.
- 烈風 25-29 m.p.s.
- 颶風 29-35 m.p.s.
- 颶風 35-40 m.p.s.
- 颶風 40 m.p.s.



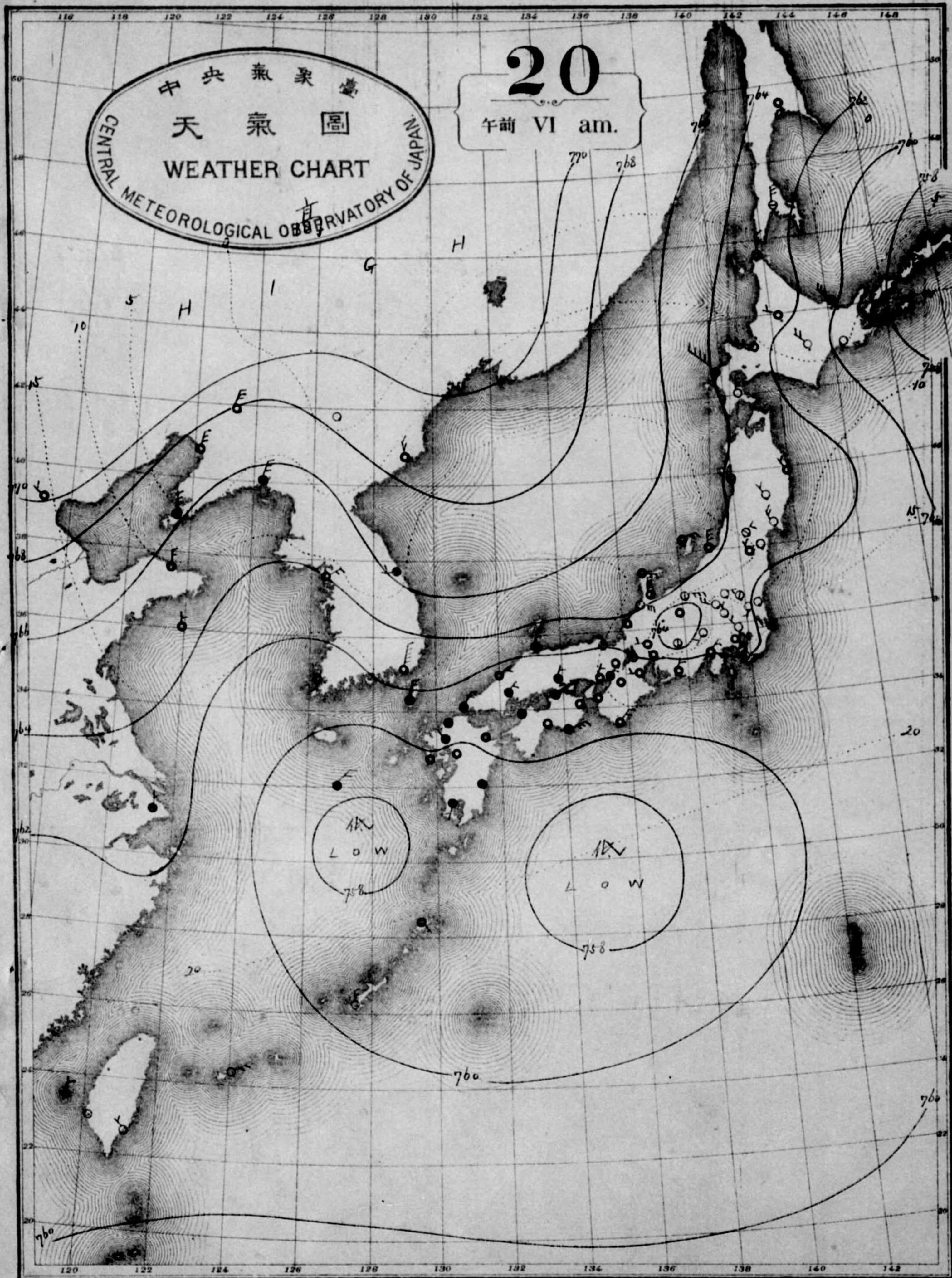
天氣概況  
高氣圧滿洲北部ヨリ日本海へ擴張し示度七百七十五托新  
次東方へ移動レリ支那南部東海東部へ低氣圧發生セントレリ  
圧下シ紀州半島、遠方南洋上ニ低氣圧發生セントレリ  
ツアリ示度何レ七百五十八托北海道、遠方東方洋上ニ  
ル低氣圧ト共ニ條行セリ全國北風吹キ曇天ト  
ワシントン京阪以西ハ諸所降雨中トレモ中山道關東  
及本州、東海洋地方ハ快晴所ナシカラズ

天氣豫報  
南西諸島九州南海道南部 靄ノ内 山陰道、北東凡  
層 東海道、中山道、東海東部、北東、風晴曇層 北陸道  
及奥羽西部、北東、凡層 北海道東部、北西、風晴北海  
道西部、北西、凡層




大正十年十月三十日 東京市 氣象局 發行  
總發行所 東京市 氣象局 發行  
東京市 氣象局 發行





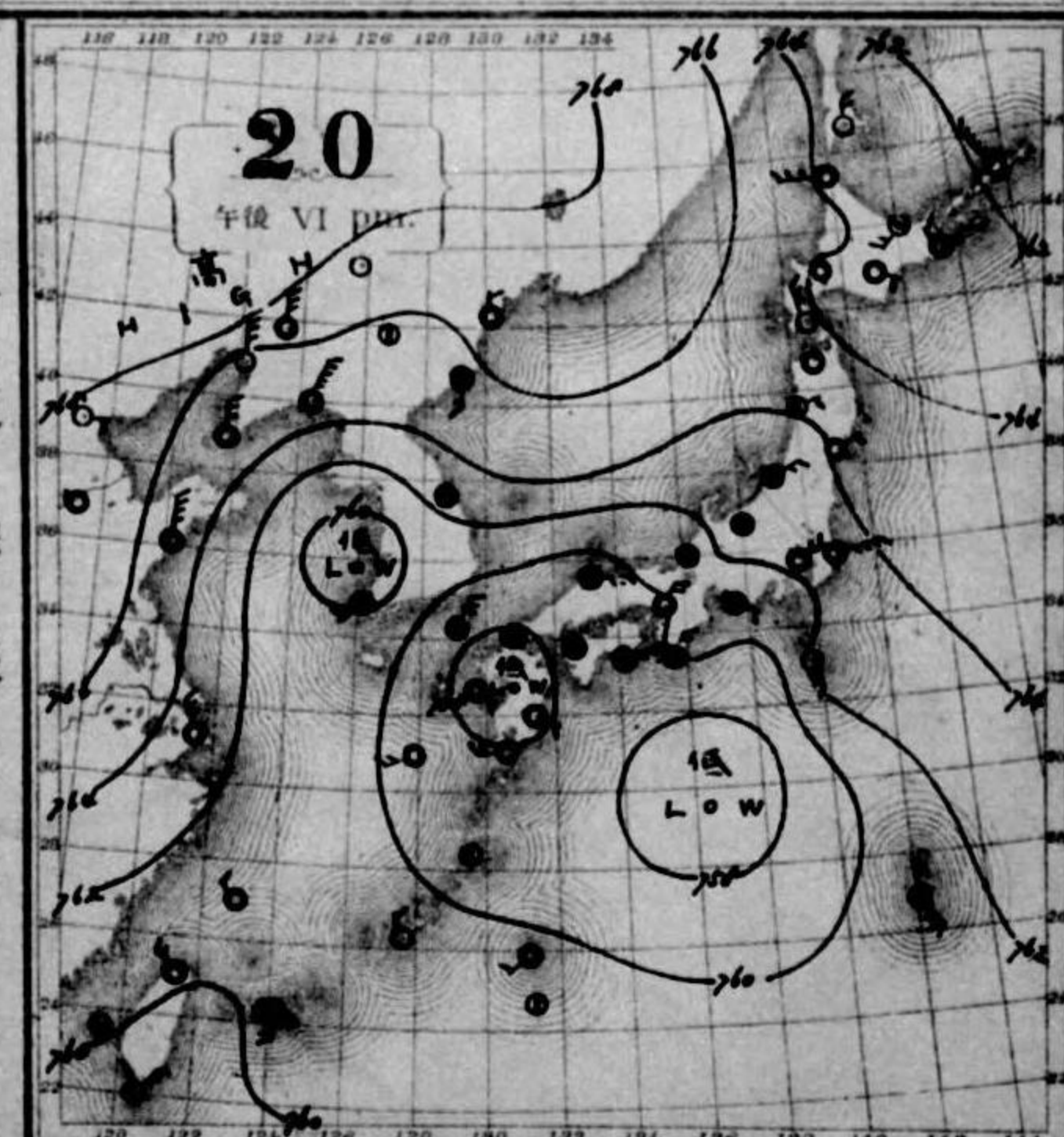
可認物他郵種三日七月三年七十二治明  
行發回一日每行發日十二月十年十正大  
號七〇四七一第圖氣天

- Isobar 等壓線
- Isotherm 等溫線
- Clear ○快晴
- Fair ⊙晴
- Cloudy ○曇
- Rain ●雨
- Snow ⊖雪
- Fog ⊙霧
- Thunderstorm ⊖雷雨
- Light wind ○軟風 2-4 m.p.s.
- Moderate wind ○和風 4-6 m.p.s.
- Strong wind ○疾風 6-10 m.p.s.
- Gale ○強風 10-15 m.p.s.
- Strong gale ○烈風 15-20 m.p.s.
- 烈風 20-25 m.p.s.
- 烈風 25-29 m.p.s.
- 颶風 29-35 m.p.s.
- Hurricane ○颶風 35-40 m.p.s.
- 颶風 > 40 m.p.s.



天氣概況  
高氣壓滿洲より支那中部に擴張し昨夕、渤海九州及九州中心の東北低氣壓一帯に次第に集結し、一トラストン英又朝鮮九州以東東北地方に、降雪中、所多、南西諸島及北海道に、曇天、北滿洲及支那北部に、快晴、

天氣豫報  
南西諸島九州、南海道南部、嶺中山除道東海道中山道北陸道及奥羽、西部、北西、風雲、奥羽、東部、北海道、北東、風雲



人全所賣販 地番三十町吉日區備京市京東 地番壹町壹元區町神  
發回全共發郵備定 社會式株刷印華精者商印 所行發人行發  
臺象氣央中







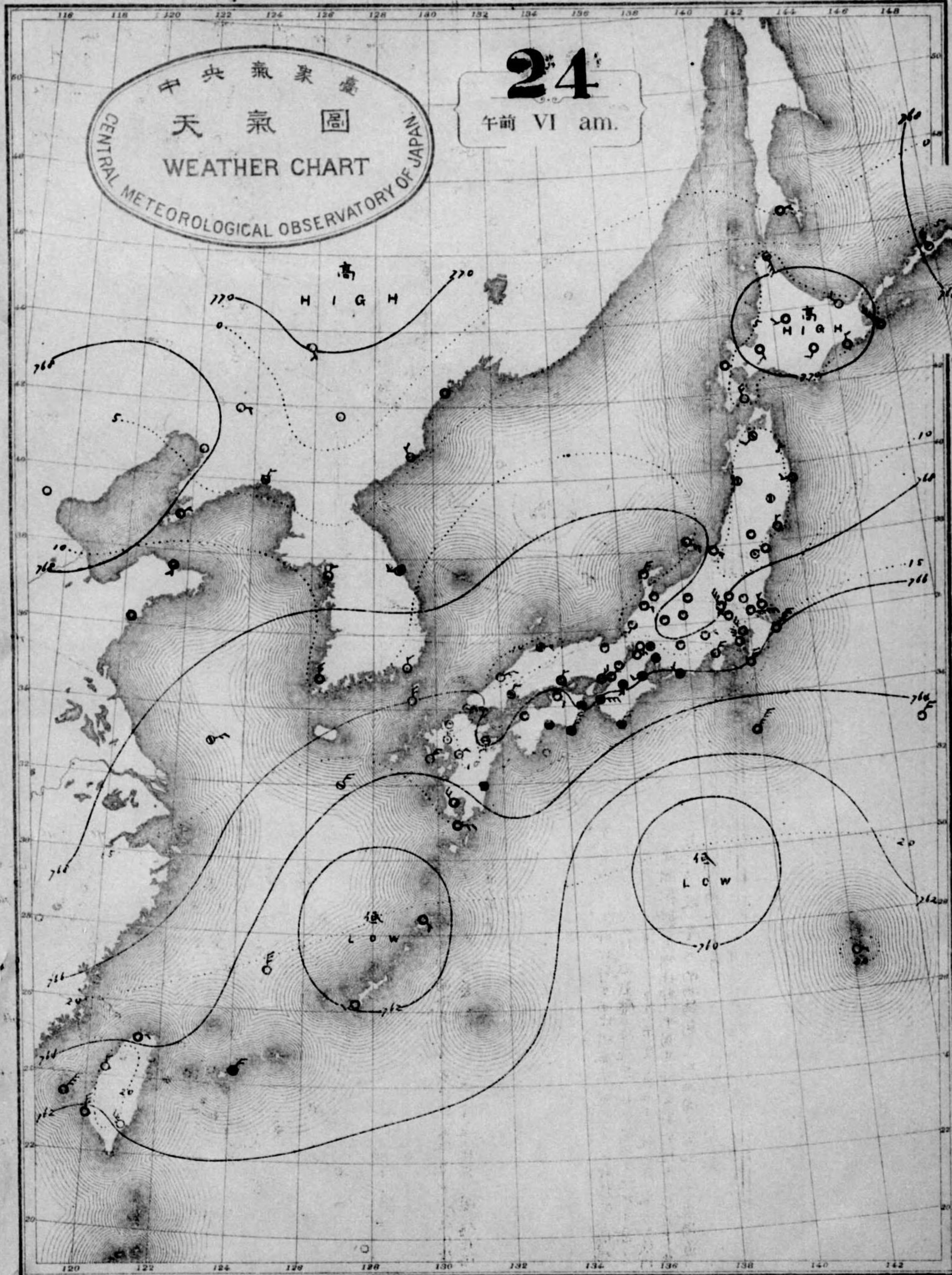








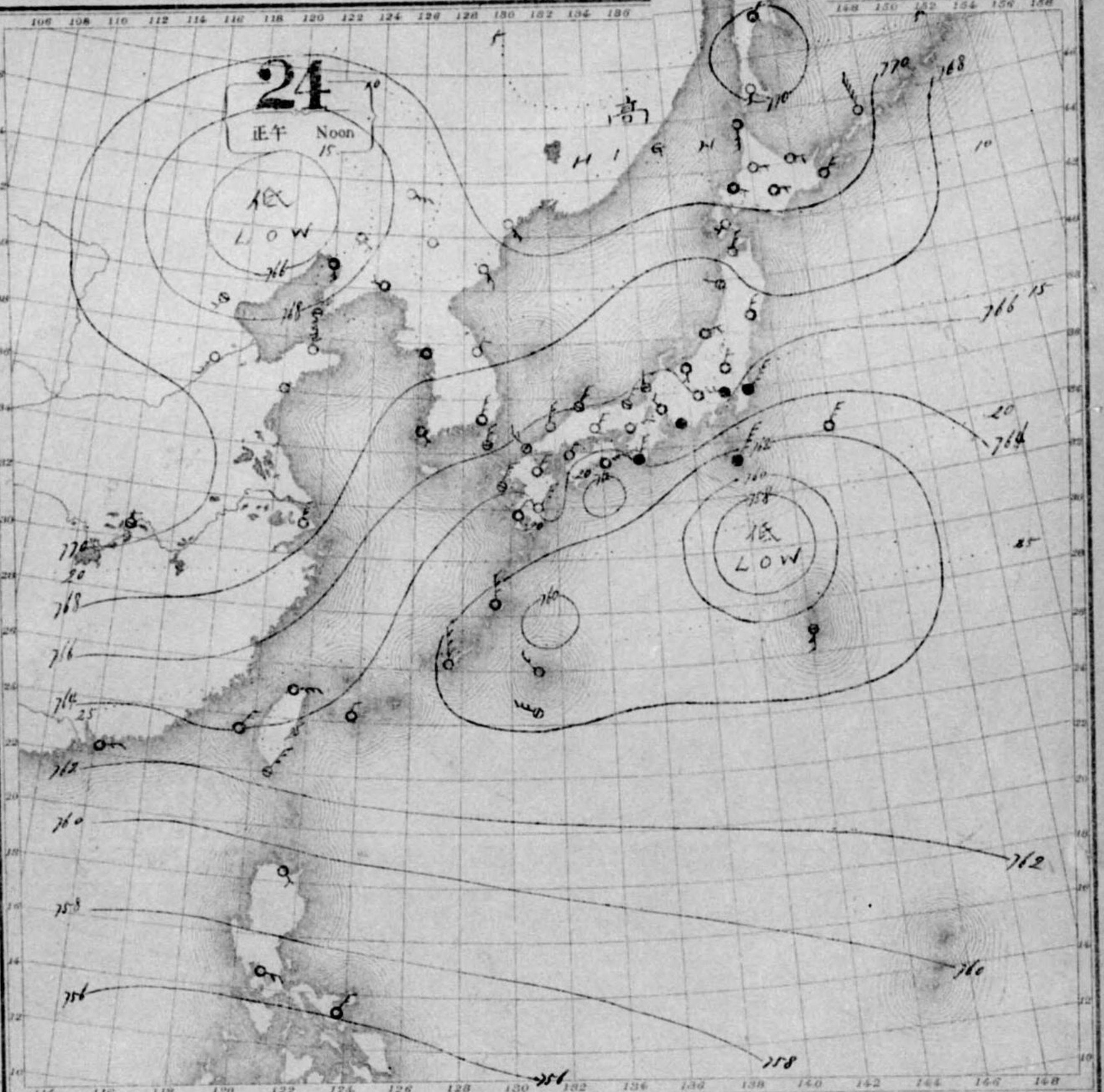
OCTOBER 1921



可設物德郵種三第百七月三年七十二治明  
行發回一日每行發日  
號一第圖氣天

NO. 17412 大正十年十月

- Isobar 等壓線
- Isotherm 等溫線
- Clear ○快晴
- Fair ⊙晴
- Cloudy ○曇
- Rain ●雨
- Snow ⊖雪
- Fog ○霧
- Thunderstorm 雷雨
- Light wind 軟風 2-5 m.p.s.
- Moderate wind 和風 5-10 m.p.s.
- Strong wind 疾風 10-15 m.p.s.
- Gale 強風 15-20 m.p.s.
- Strong gale 烈風 20-25 m.p.s.
- Storm 暴風 25-35 m.p.s.
- Thurricane 颶風 35-40 m.p.s.
- Hurricane 颶風 > 40 m.p.s.



天氣概況

高氣壓：樺太北海道方面。日本海北部及本州中部。據  
張之昨夕南海岸沖。アタル低氣壓。紀州半島通。南  
方洋上。大島。東南東約三百五十海里。洋上。アタル共二  
深度約七百五十海里。東方進行。本邦一。低氣壓  
アタル。示度七百六十海里。北東。移動。本邦一。低氣壓  
九州。六。曇。天。トコロ。多。ケレト。七。其他。概。本。晴。天。ト  
降。雷。ト。コロ。アリ

天氣像報

南西諸島九州南海道南部瀨戶內山陰道東海道及中  
山道北陸道及奧羽西部北海道東部北東風晴  
奧羽東部北東風曇北海道西部南東風晴

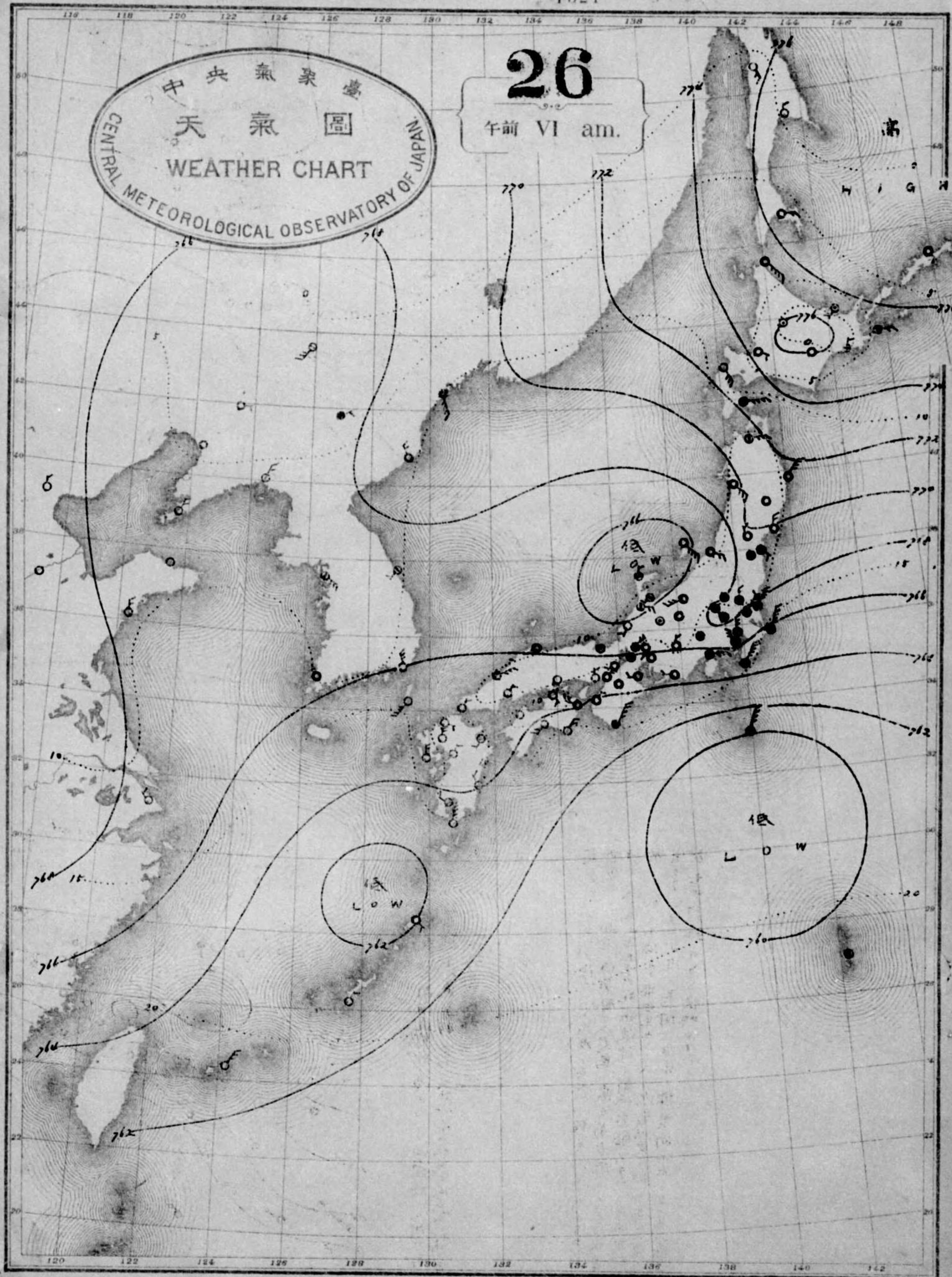


人全所資販 地番三十町吉日區備京市京東 地番五町對元區町博  
發行發人行發 號四北共報報信定 社會式株刷印華精者刷印 號一第圖氣天





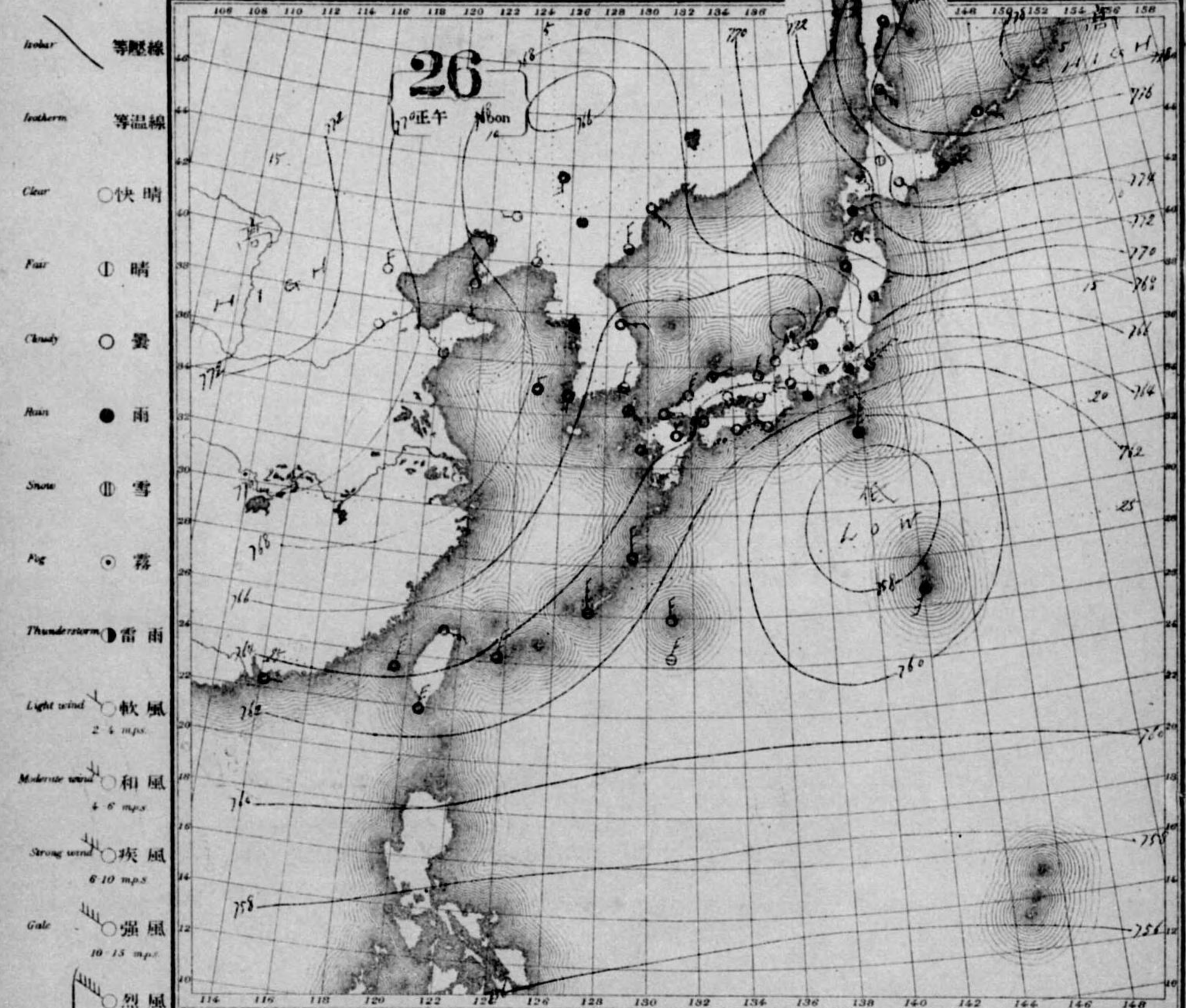




26  
午前 VI am.

中央氣象臺  
天氣圖  
CENTRAL METEOROLOGICAL OBSERVATORY OF JAPAN  
WEATHER CHART

可認物他郵種三日七月三年七十二治明  
行發間一日每行發日六十月十年十正大  
號一四七一第圖氣天

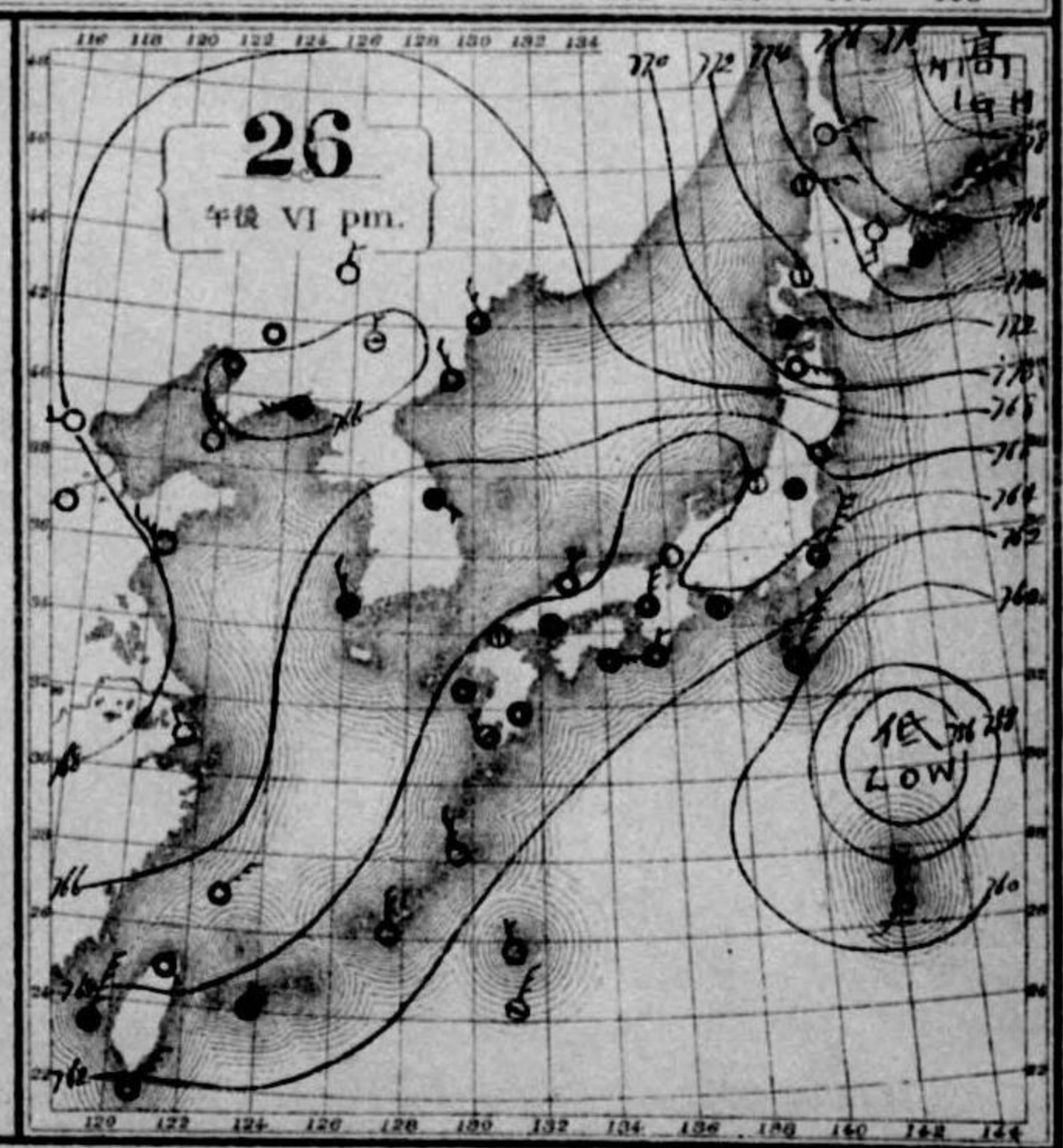


26  
午前 VI am.

- Isobar 等壓線
- Isotherm 等溫線
- Clear ○快晴
- Fair ⊙晴
- Cloudy ○曇
- Rain ●雨
- Snow ⊕雪
- Fog ⊙霧
- Thunderstorm 雷雨
- Light wind 軟風 2-4 m.p.s.
- Moderate wind 和風 4-6 m.p.s.
- Strong wind 疾風 6-10 m.p.s.
- Gale 強風 10-15 m.p.s.
- Storm 烈風 15-20 m.p.s.
- Strong gale 烈風 20-23 m.p.s.
- Hurricane 烈風 25-29 m.p.s.
- Hurricane 颶風 30-35 m.p.s.
- Hurricane 颶風 35-40 m.p.s.
- Hurricane 颶風 40 m.p.s.

天氣概況  
昨夕大島南東方洋上ニテ、低氣壓一、今朝房總半島  
東南東約三百九十里洋上ニ北東ニ進行ス、其後方  
八丈島南西方洋上ニ、副低氣壓頭ニ東進中、而シテ  
千島列島方面ニ高氣壓一著シ、夜ニ示度七百七十二  
上ニ支那北部ニ高氣壓漸ク勢力ヲ加ヘ、和歌山宮  
古青森地方ニ降雨、西國東部京阪地方以東、奥羽北海道  
ニ概シテ曇天、トモソレハ所々飛信高泉其他  
濃霧、中國以西一般ニ晴天ナリ

天氣豫報  
南山諸島九州南海部瀬戸内山陰道東海道中山道  
北陸道及奥羽北西風晴、北海道北東風曇



26  
午後 VI pm.

人全所賣販 地番三十町西日、區橋京市京東 地番壹町衛元區町神  
發四全共統郵備定 社會式株刷印華精 者刷印 所行發人行發  
臺象氣央中



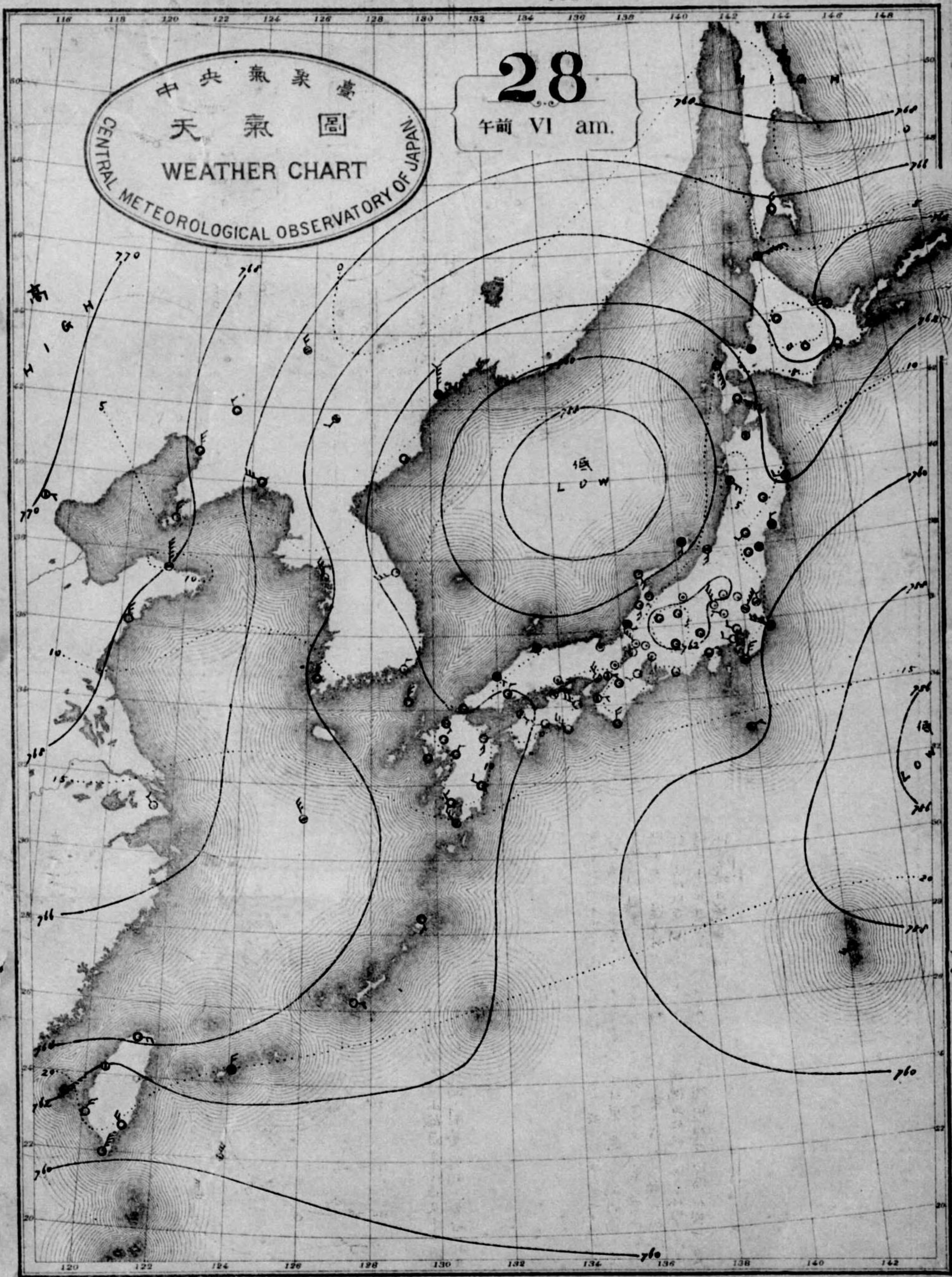




OCTOBER 1921

中央氣象臺  
天氣圖  
CENTRAL METEOROLOGICAL OBSERVATORY OF JAPAN  
WEATHER CHART

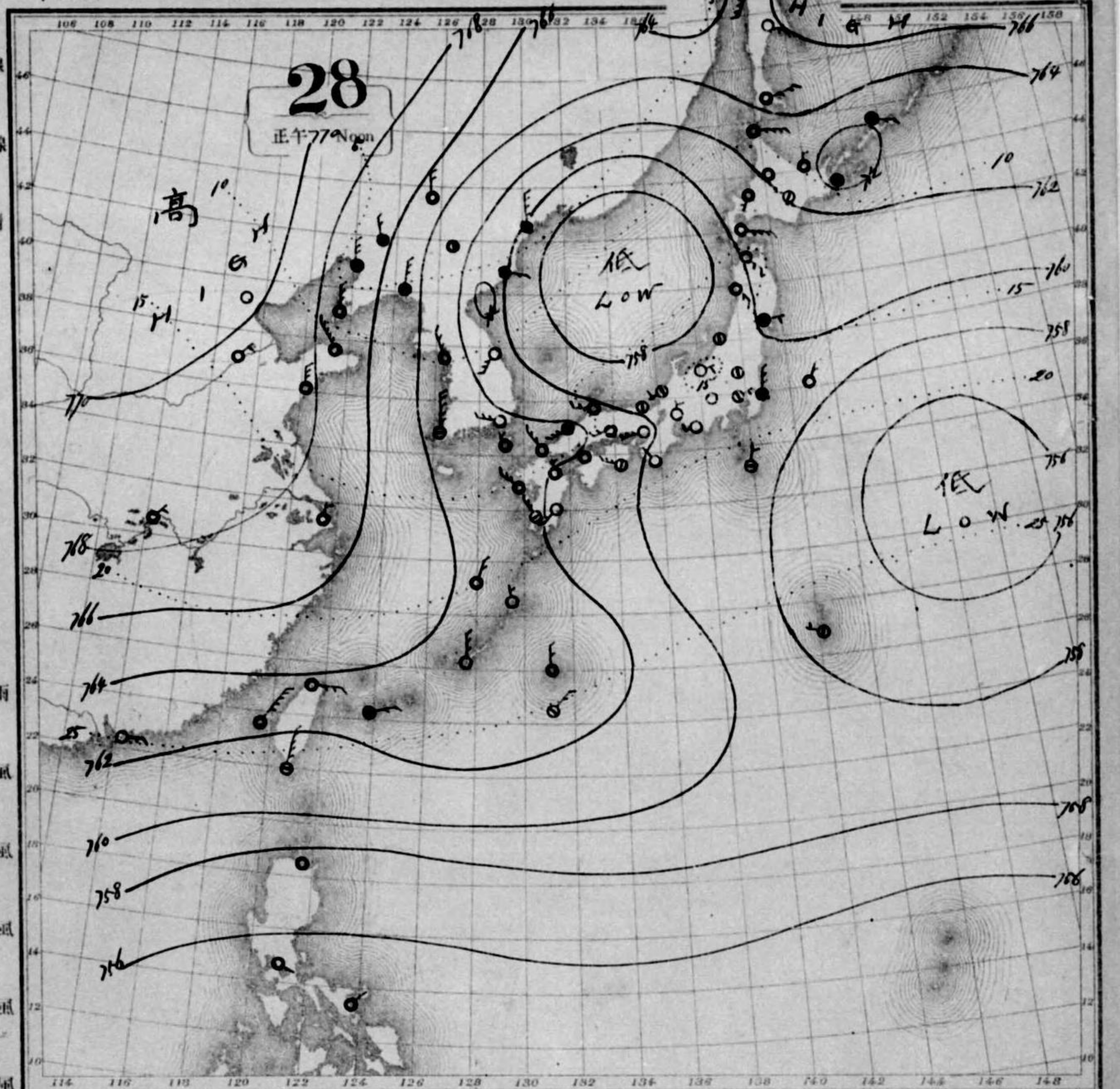
28  
午前 VI am.



可認物德郵種三日七月三年七十二治明  
行發同一日每行發日八十月十年十正大  
號一四七一第圖氣天

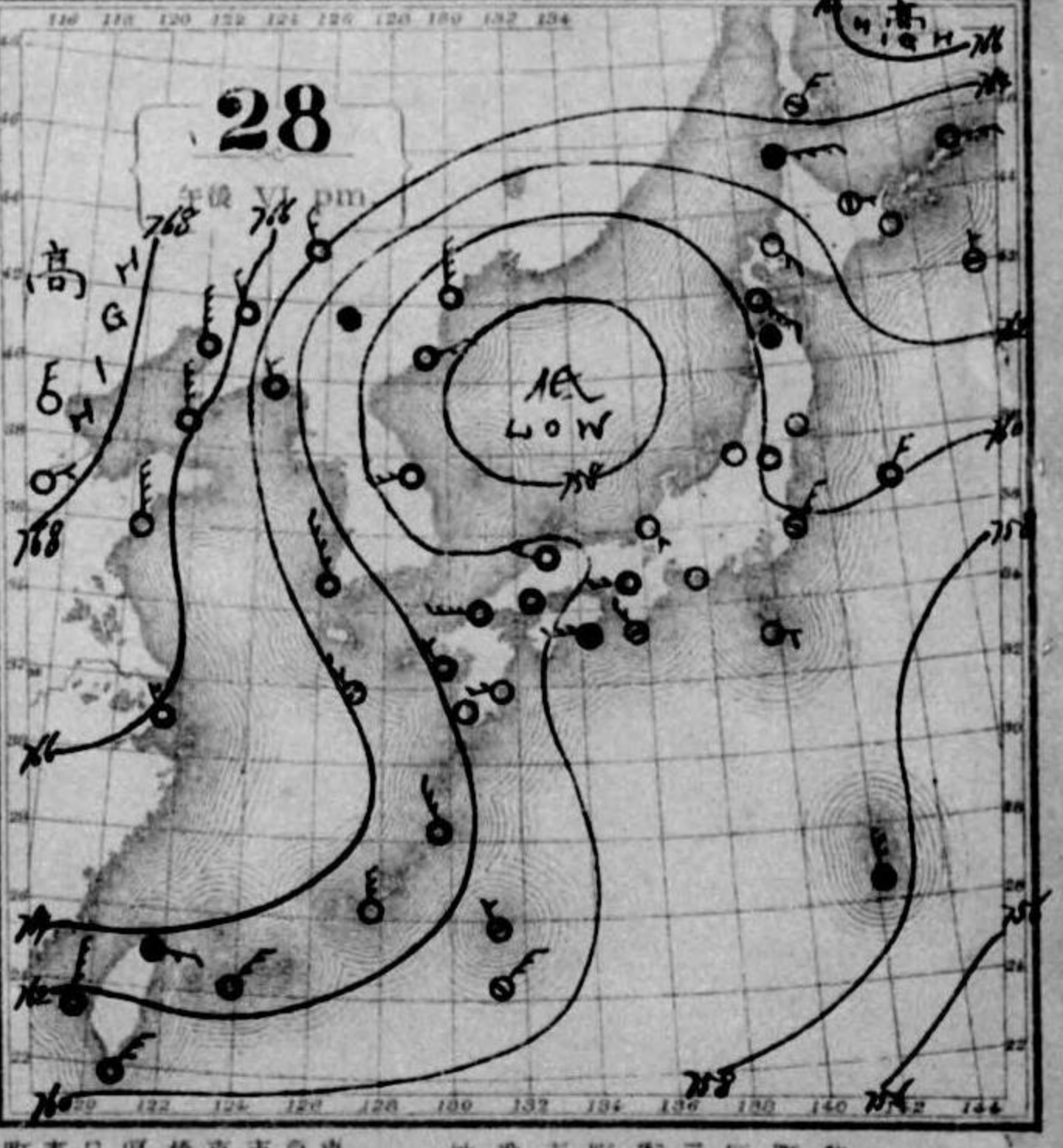
NO. 17416 大正十年十月

- Isobar 等壓線
- Isotherm 等溫線
- Clear ○快晴
- Fair ①晴
- Cloudy ○曇
- Rain ●雨
- Snow ②雪
- Fog ○霧
- Thunderstorm 雷雨
- Light wind 軟風 2-4 m.p.s.
- Moderate wind 和風 4-6 m.p.s.
- Strong wind 疾風 8-10 m.p.s.
- Gale 強風 10-15 m.p.s.
- 烈風 15-20 m.p.s.
- Strong gale 烈風 20-25 m.p.s.
- 烈風 25-29 m.p.s.
- 颶風 29-35 m.p.s.
- 颶風 35-40 m.p.s.
- 颶風 > 40 m.p.s.



天氣概況  
高氣壓支那北部示度七百七十  
低氣壓日本海中部一帶深  
度約七百  
五十二昨晚本州、南東海  
一帶驟雨、濱松地方、  
下關、瀨田地方、九州、  
豐前、所多、九州、東  
部、中部、好晴、所多、  
滿洲、朝鮮地方、概不  
快晴。

南面諸島九州南海道南部  
瀨戶內山陰道東海道及  
中山道、北西、風晴、北  
陸道、奧羽、西、南、  
風晴、奧羽、東、南、  
風晴、北、東、風、雨。



人全所賣販 地番二十町吉日區橋京市京東 地番壹町衛元區町神  
發回金共稅郵備定 社會式株刷印華精者刷印 所行發人行發  
臺象氣火中



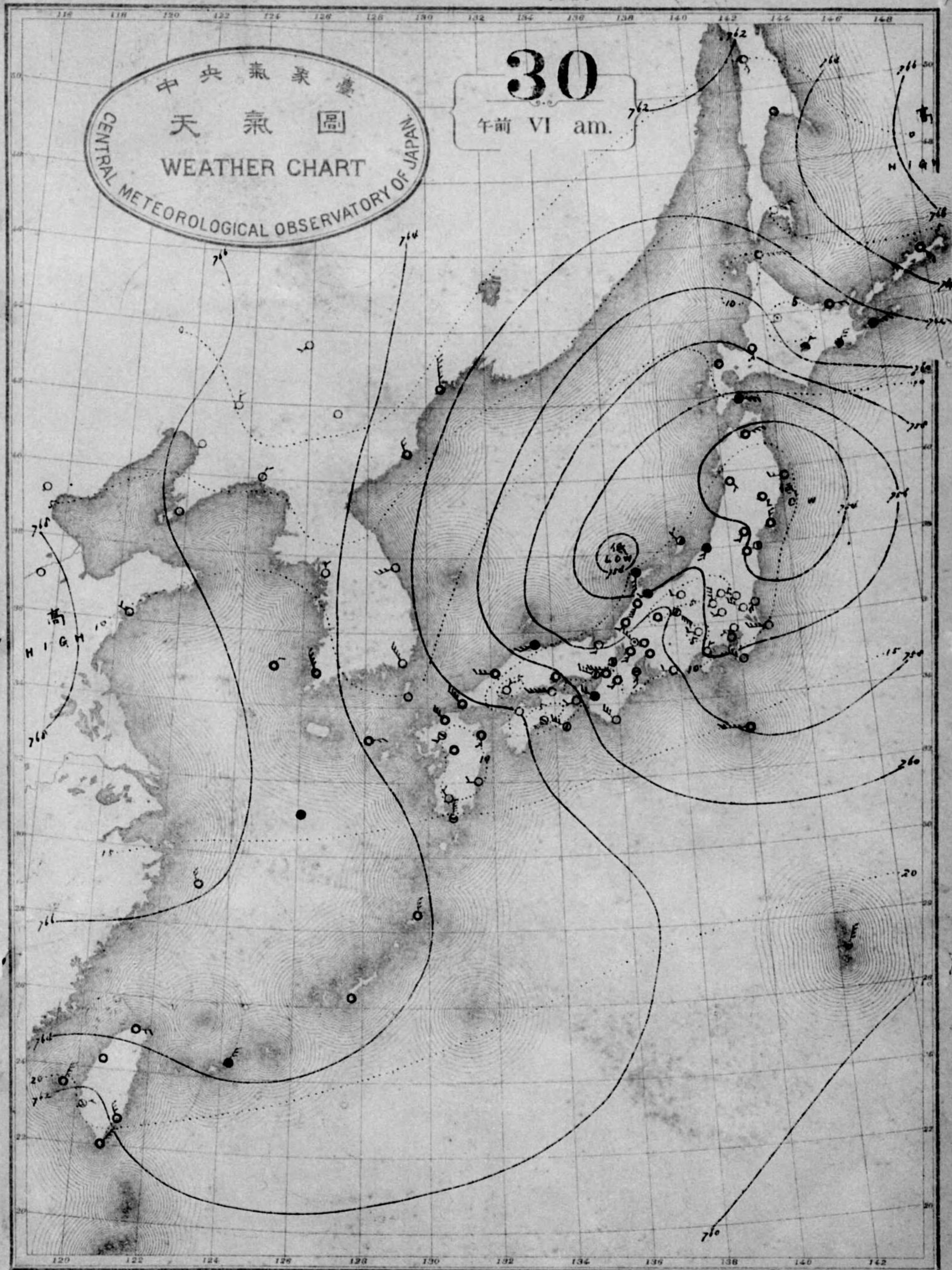




OCTOBER 1921

中央氣象臺  
天氣圖  
WEATHER CHART  
CENTRAL METEOROLOGICAL OBSERVATORY OF JAPAN

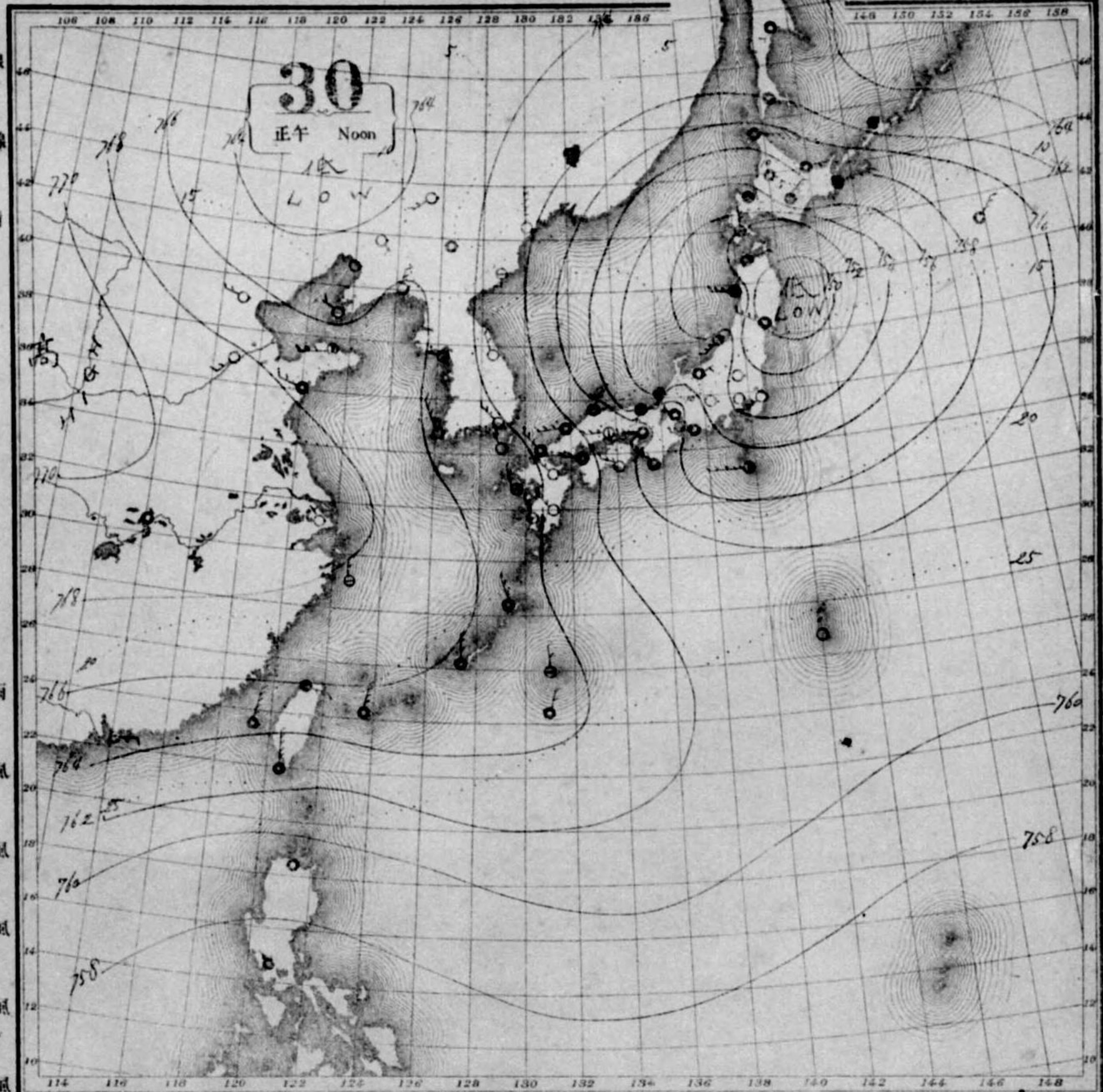
30  
午前 VI am.



可照物便郵種三第日七月三年七二治明  
行發回一日每行發日十三月十年十正大  
號七一四七一第圖氣天

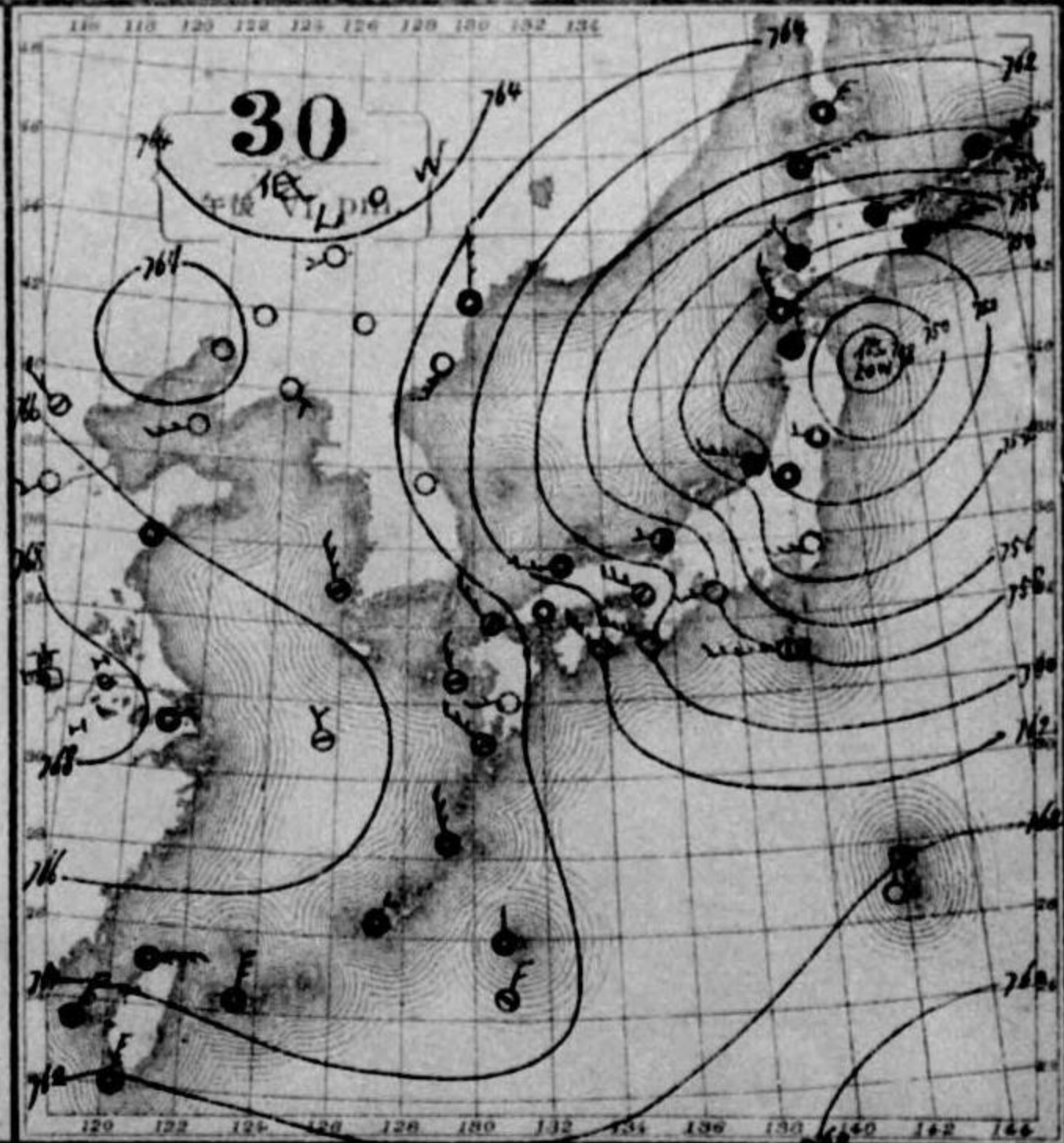
NO. / / 4 / 8 大正十年十月

- Isobar 等壓線
- Isotherm 等溫線
- Clear ○快晴
- Fair ⊕晴
- Cloudy ○曇
- Rain ●雨
- Snow ⊖雪
- Fog ○霧
- Thunderstorm ●雷雨
- Light wind 軟風  
2-5 m.p.s.
- Moderate wind 和風  
6-10 m.p.s.
- Strong wind 疾風  
10-15 m.p.s.
- Gale 強風  
15-20 m.p.s.
- Strong gale 烈風  
20-25 m.p.s.
- 烈風 25-29 m.p.s.
- 烈風 30-35 m.p.s.
- Hurricane 颶風  
35-40 m.p.s.
- 颶風 40 m.p.s.



天氣概況  
低氣壓北海道、南東部沖合在、北東進行中、  
高氣壓支那北部、揚子江域、擴張、全國概、  
北西風吹、一般、天氣晴朗、東北、奧羽以北、概、  
曇、又、諸所驟雨、僅、北海道、風勢頗、強、  
琉球諸島、台、天、所、多、朝鮮滿洲、概、  
于、好、晴、

天氣豫報  
南西諸島北東、風雲、九州、及、南、海道、南、部、瀨、戶、内、陸、  
道、東、海、道、及、中、山、道、奧、羽、東、部、北、西、風、晴、北、陸、道、  
及、奧、羽、西、部、北、海、道、北、西、風、曇、



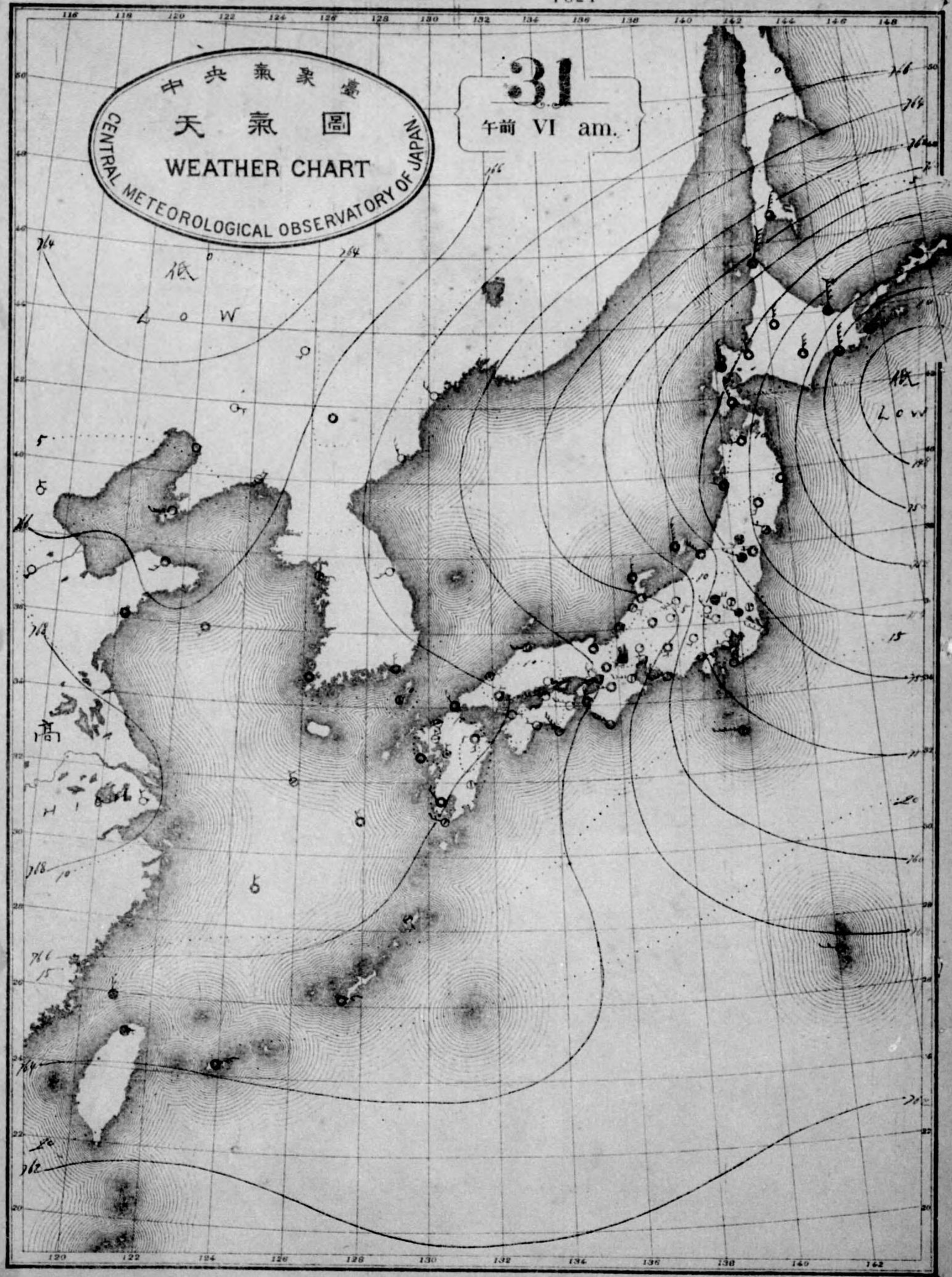
大正十年十月三十日  
東京市橋本區三丁目三十番地  
印刷株式會社  
東京市橋本區元町  
發行所  
中央氣象臺



OCTOBER 1921

中央氣象臺  
天氣圖  
CENTRAL METEOROLOGICAL OBSERVATORY OF JAPAN  
WEATHER CHART

31  
午前 VI am.



可認物他郵種三第日七月三年七十二治明  
行發回一日每行發日一三月十年十正大  
號一四七一第圖氣天

終