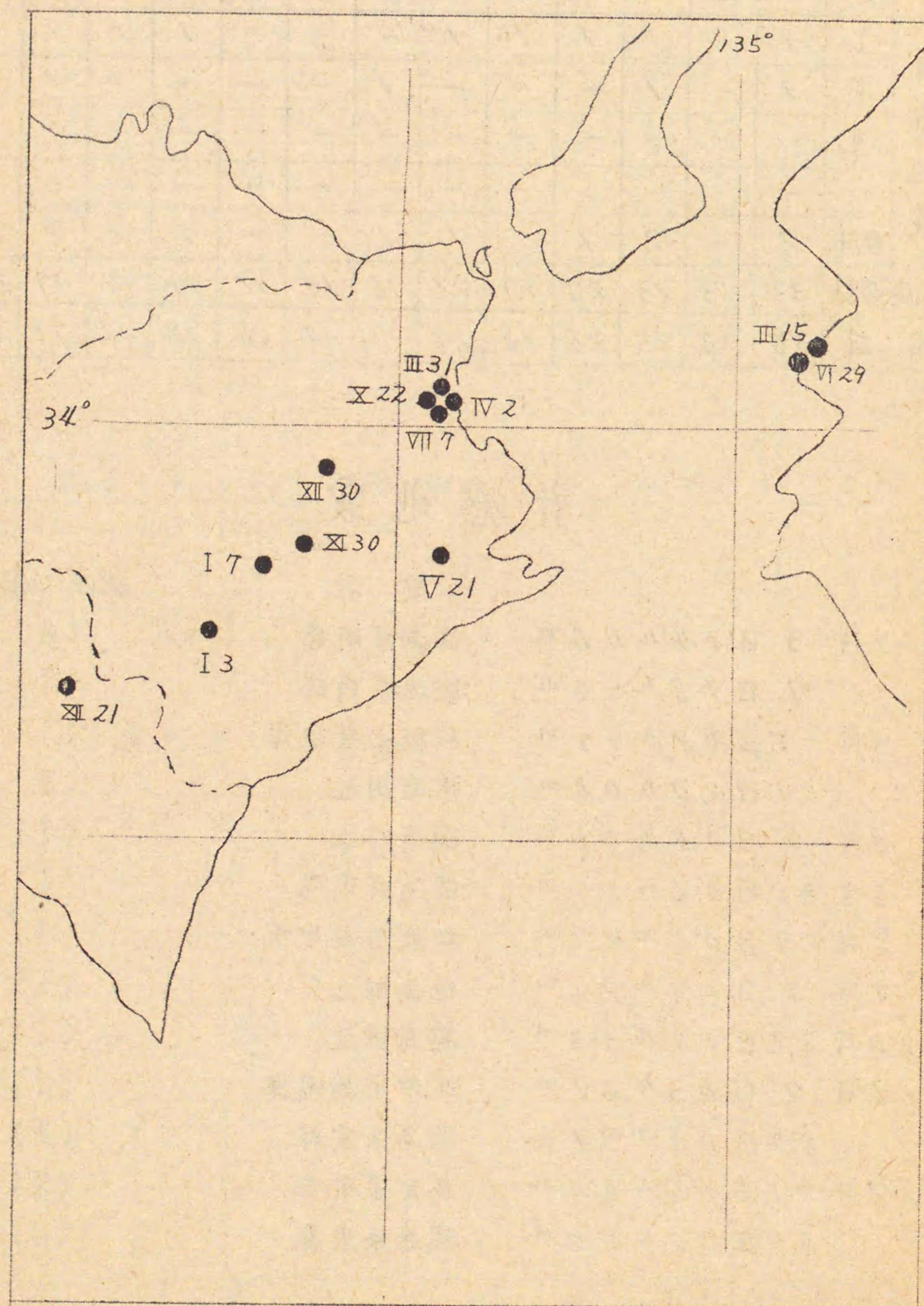


34年度 徳島有感地震震源図



1960

徳島県気象年報



小鳴門公園



徳島防災気象連絡会
徳島地方気象台

天気概況

1 月 前半大陸高気圧の勢力は弱く、高気圧は移動性となつて週期的に近日本を通り、気温高く晴天が続いた。

後半は西高東低の冬型気圧配置となつて寒い日が続いた。この二つの気候の境目を作つたのが、16日四国沖を通つた低気圧で、太平洋岸では暴風雨となり、北日本では大吹雪になつて列車を混乱させた。気温は前半高く、後半低く平年より0.6℃高く、降水量は16日の大雨により平年より 耗少ない、日照時間は晴天多く、平年より29時間多かった。

2 月 日本の冬の天気を支配するシベリア高気圧が弱く、暖かい月で気温が平年より下つたのは15日、16日、22日の3日だけで、2月の平均気温としては高い方から4位の記録となつた。雨量は時々強いしぐれがあつた程度で、2月の平年雨量は63耗だが、今年は12耗しかなく、少ない方の記録としては2位となつた。従つて空気が異常乾燥して県下に火災が件も起きている。

気温は平年より2.3℃高く、降水量は51耗少ない、日照時間は47時間多く、高温寡雨の月であつた。

3 月 大陸高気圧の張出しがなく、13日まで引続き高温であつたが、以降は移動性高気圧が週期的に西日本を通つて時々平年より寒い日があつた。9日から10日と25日、31日には低気圧が四国南岸を通つてまとまつた雨があり、25日から26日かけて春一番の大風が吹続いた。また2月に続いて異常乾燥した。

気温は平年より2.3℃高く、降水量は23耗少く、日照時間は5時間多かった。

4 月 上旬は移動性高気圧に掩われた日が多く晴天が続いたが、中旬は高気圧が北偏して日本海に張出し四国沖に前線が停滞して曇雨天が多く19日から20日にかけて低気圧が二つ玉で通過、県下に大雨を降らせた。下旬前半は移動性高気圧で晴天、後半は短い週期で天気が崩れて雨天が多かつた。この月も異常乾燥で火災が多かつた。

気温、日照時間はほぼ平年並、降水量は平年より92耗多かつた。

5 月 この月は平年並の天候です。19日は低気圧が西日本を通過して、凡雨が強く、また24日早朝チリ地震により太平洋岸では大津波による非常な災害を出した。気温は平年より0.5℃高く、降水量は10耗少なく日照時間は21時間少なかった。

6 月 上旬はオオツク海高気圧の張出しで晴天が多かったが、13日梅雨に入って前線が四国南岸に停滞、曇雨天の日が多く、21日から22日は低気圧が四国沖を通過して大雨となった。月末は太平洋高気圧の張出しで、梅雨は一時中休みで暑い晴天が続いた。

気温は平年並、降水量は39耗多く、日照時間は8時間少なかった。

7 月 上旬は晴天が多かったが、8日梅雨末期の大雨があり、梅雨は11日に明けた。中旬から下旬始めは太平洋高気圧が張出して暑い晴天が続いた。下旬に台風が3個発生して直接影響はなかったが雷雨や強い俄雨を降らせた。気温は平年より1℃高く、降水量は37耗少なく日照時間は48時間多かつた。

8 月 上旬は太平洋高気圧が強く、高温で晴天が続いた。

この月は小型ながら10個の台風が発生し、その内11号、12号がそれぞれ11日、12日に四国へ上陸し、また27日にも16号が四国へ上陸していずれも徳島県を通過した。珍しい現象である。このため、気温、日照時間は大体平年並であつたが、降水量は平年の2倍に達した。

9 月 月の前半は前線が西日本に停滞して天気はぐづつき、時々弱い俄雨があり、17日から22日にかけて熱帯低気圧が四国沖に北上して強い雨があつた。

月の後半は19日と24日25日に前線活動で一時強い俄雨があり、高温が続いた。しかし、この月は台風の舌動が不活発で、降水量は平年の半分以下で気温は平年より0.9℃低く、日照時間は30時間少なかった。

10 月 上旬は高気圧が北に偏つて雲多く、天気はぐづつき、6日から7日に低気圧が四国沖を通過して大雨があつた。この月の台風発生は4個で、いずれも影響なく中旬から下旬は晴天が多かつた。

このため、月の気温は平年より0.7℃高く、日照時間は36時間多く降水量は73耗少なかった。

11 月 気温は、上旬、中旬平年並で、22日から25日にかけて大陸高気圧が弱く、前線が西日本に停滞して平年より7℃も高い異常高温になつたが27日から冬型になつて急降下した。

降水量は上旬なく、中旬、下旬は平年並となつた。月を通して気温は1.6℃高く、降水量は22耗少なめ、日照時間はほぼ平年並となつた。

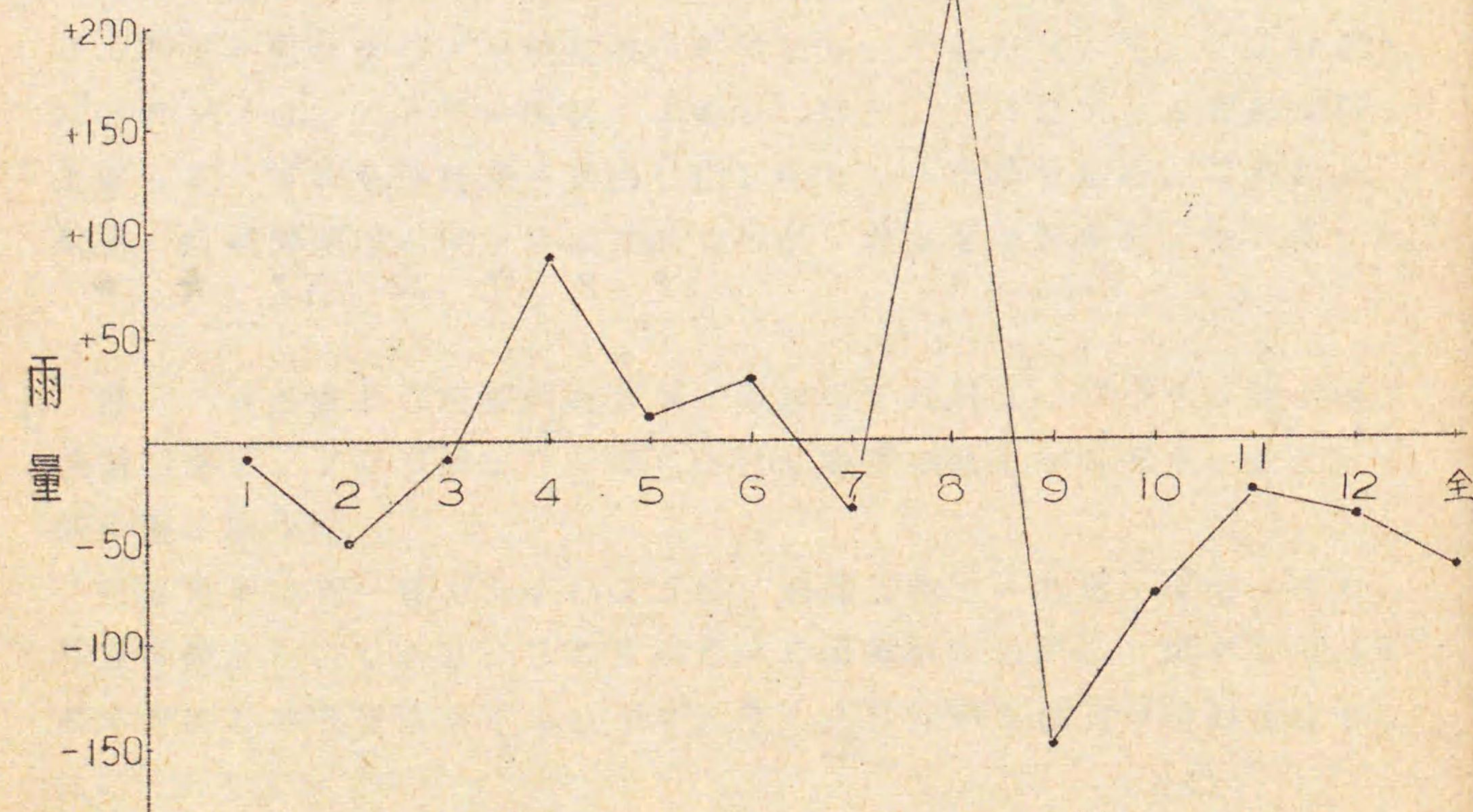
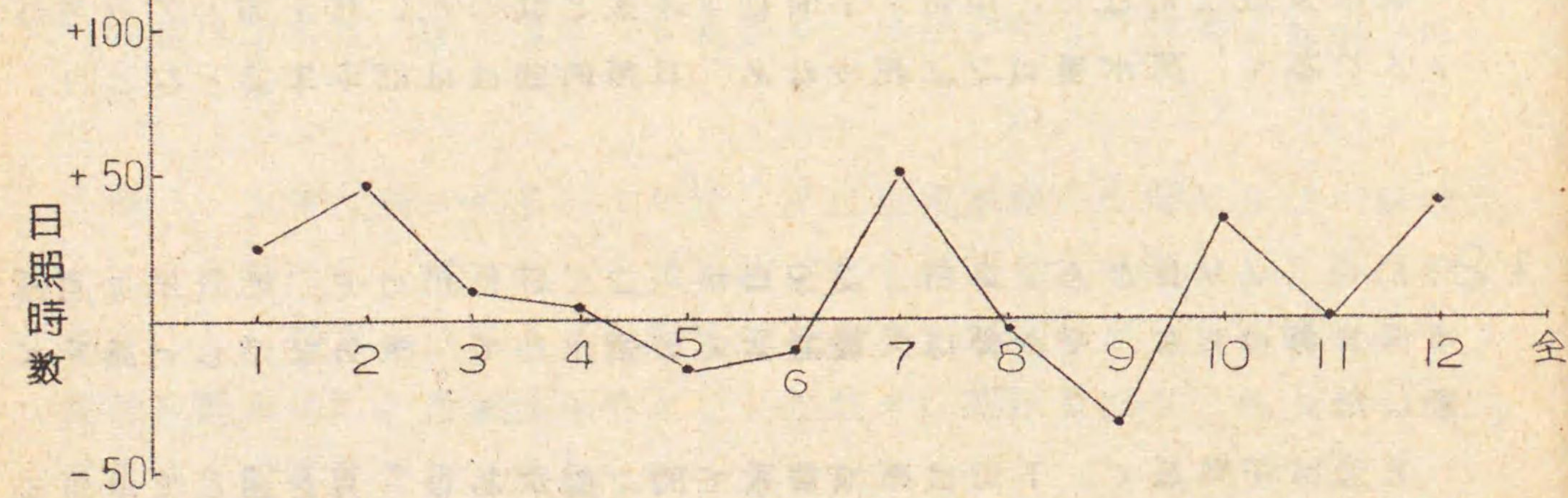
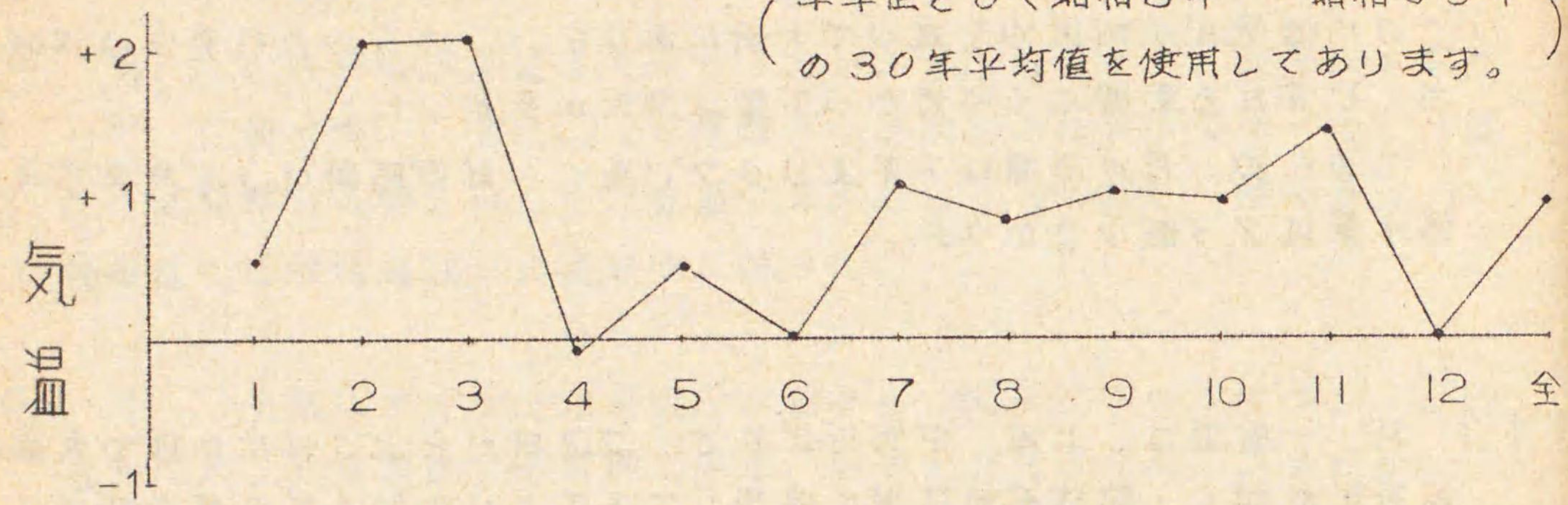
12 月 11日から12日、23日から25日にかけて、低気圧の通過で雨があつたが、その外は大陸高気圧の張出しで、天気安定して晴天が続いた。

気温は中旬高く、下旬は寒波襲来で時々雪があり、月を通して平年並降水量は35耗少なく、日照時間は42時間多く、空気は異常乾燥して火災が多かつた。

☆ ☆ ☆ ☆ ☆ ★ ★

昭和35年気象の平年比較

(平年値として昭和6年～昭和35年の30年平均値を使用しております。)



昭和35年 徳島の気象

	1	2	3	4	5	6	7	8	9	10	11	12	全	
気温	平均	5.5	7.3	10.2	13.1	18.2	21.6	26.8	27.3	24.2	18.3	13.9	7.7	16.2
	最高	19.4	18.8	23.3	23.2	27.8	32.3	33.8	34.0	32.4	26.6	22.4	18.2	+0.9
	最低	-3.1	-1.4	1.8	2.1	8.1	13.6	20.1	20.6	13.2	8.7	2.3	-2.6	

	1	2	3	4	5	6	7	8	9	10	11	12	全	
湿度	平均	65	67	69	68	75	82	82	81	81	71	72	64	73
	最小	33	25	29	16	32	40	56	45	44	42	40	33	-2
	日	26	22	27	16	8	7	11	14	26	9	25	29	6

	1	2	3	4	5	6	7	8	9	10	11	12	全	
降水量	月量	35.4	12.4	74.0	216.5	127.1	238.5	163.2	383.8	107.7	117.8	70.1	114.4	156.2
	日最大	30.4	7.2	23.4	123.1	48.8	59.8	44.9	86.3	24.4	43.1	19.7	6.9	-61.9
	日	16	29	25	19	19	21	8	10	11	7	17	24	
	一時間最大	11.0	2.6	8.7	57.3	13.1	15.6	34.6	42.2	21.8	10.0	4.4	3.7	

	1	2	3	4	5	6	7	8	9	10	11	12	全	
風	最大	17.3	14.5	16.5	17.9	14.7	12.0	10.5	25.6	10.8	12.5	12.7	13.5	
	方向	WNW	WNW	SSE	S	SSW	S	SSW	SSE	N	N	N	WNW	
	日	16	21	25	26	20	4	24	8	29	25	2	3	25
	暴風日数	11	4	5	4	7	6	2	5	1	5	5	9	64

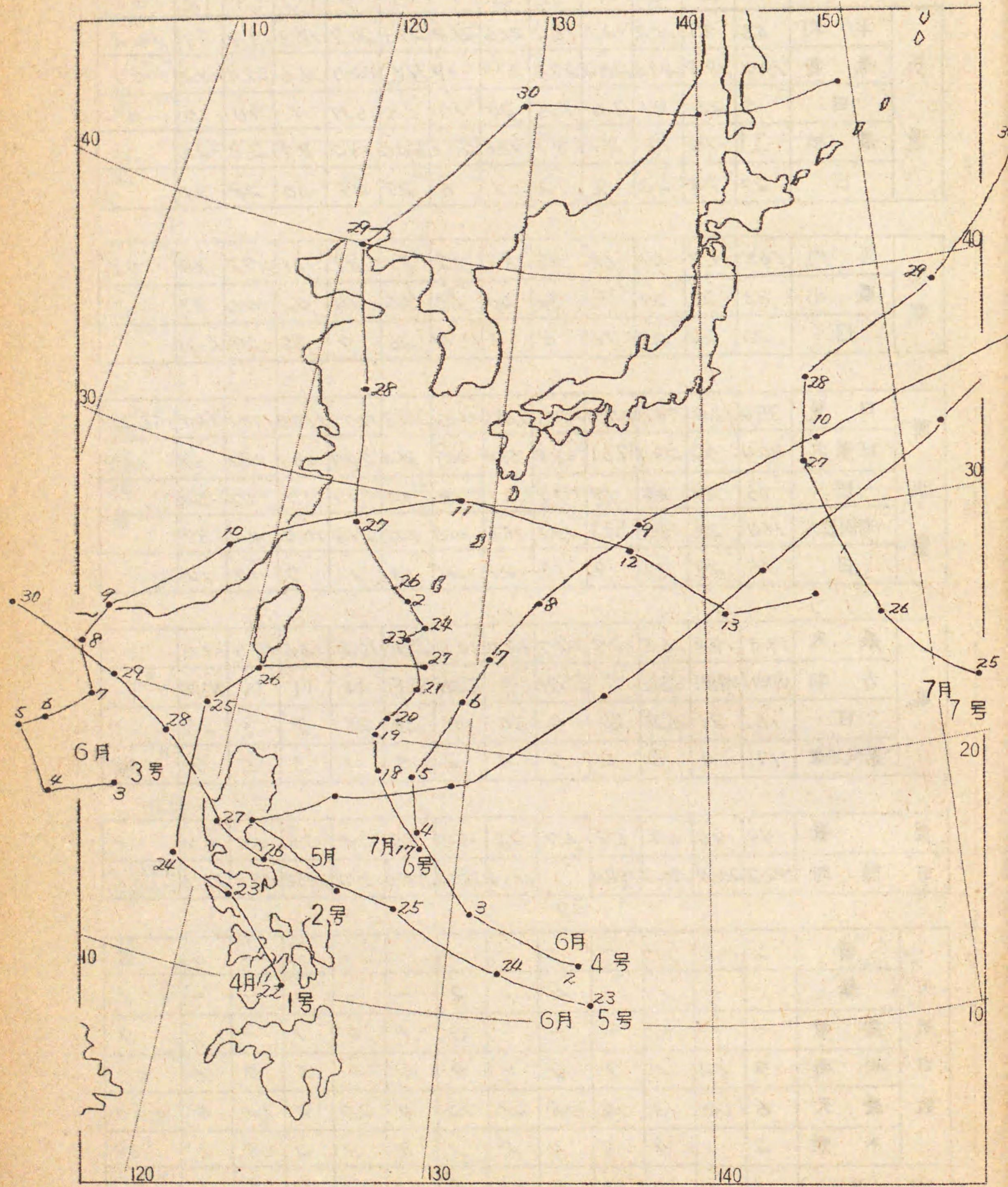
	1	2	3	4	5	6	7	8	9	10	11	12	全
曇	44	40	64	59	67	77	54	55	78	55	60	44	58
日照時	192.2	201.4	186.3	198.4		165.8	269.4	239.7	139.2	203.8	159.9	201.6	2350.1 (+138.1)

	1	2	3	4	5	6	7	8	9	10	11	12	全	
天気日数	雪	2	1	-	-	-	-	-	-	-	-	3	6	
	霧	-	-	1	-	4	1	2	-	-	-	-	8	
	雷	-	-	-	-	-	-	3	1	4	1	-	9	
	快晴	9	12	1	7	4	1	9	6	1	5	7	68	
	曇天	6	4	13	14	18	20	12	9	20	9	12	6	143
	不照	2		4	5	4	8	1	3	3	2	5	0	37
雨(1mm以上)	3	3	10	12	9	13	8	11	11	7	9	5	101	

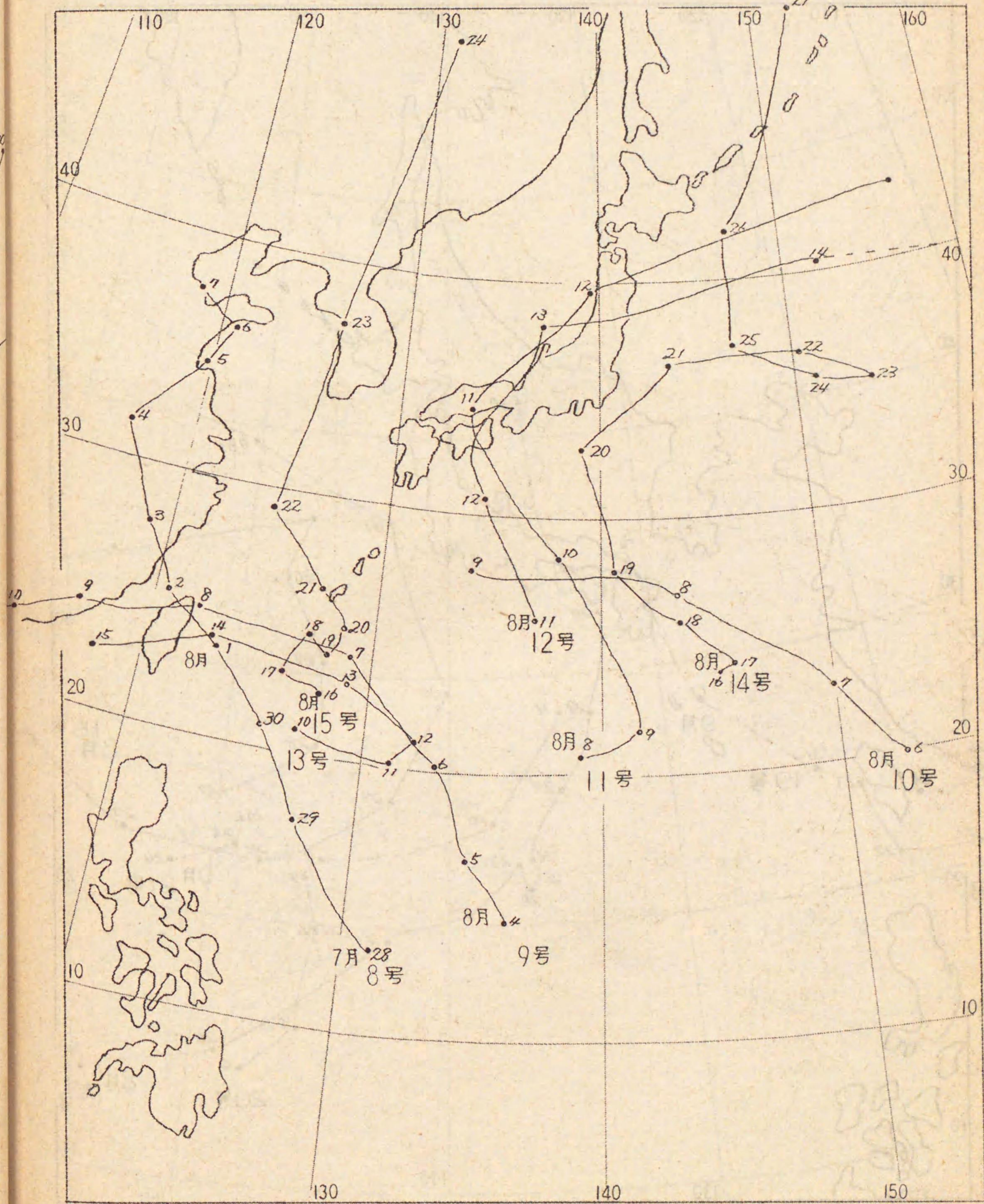
昭和35年

台風経路図

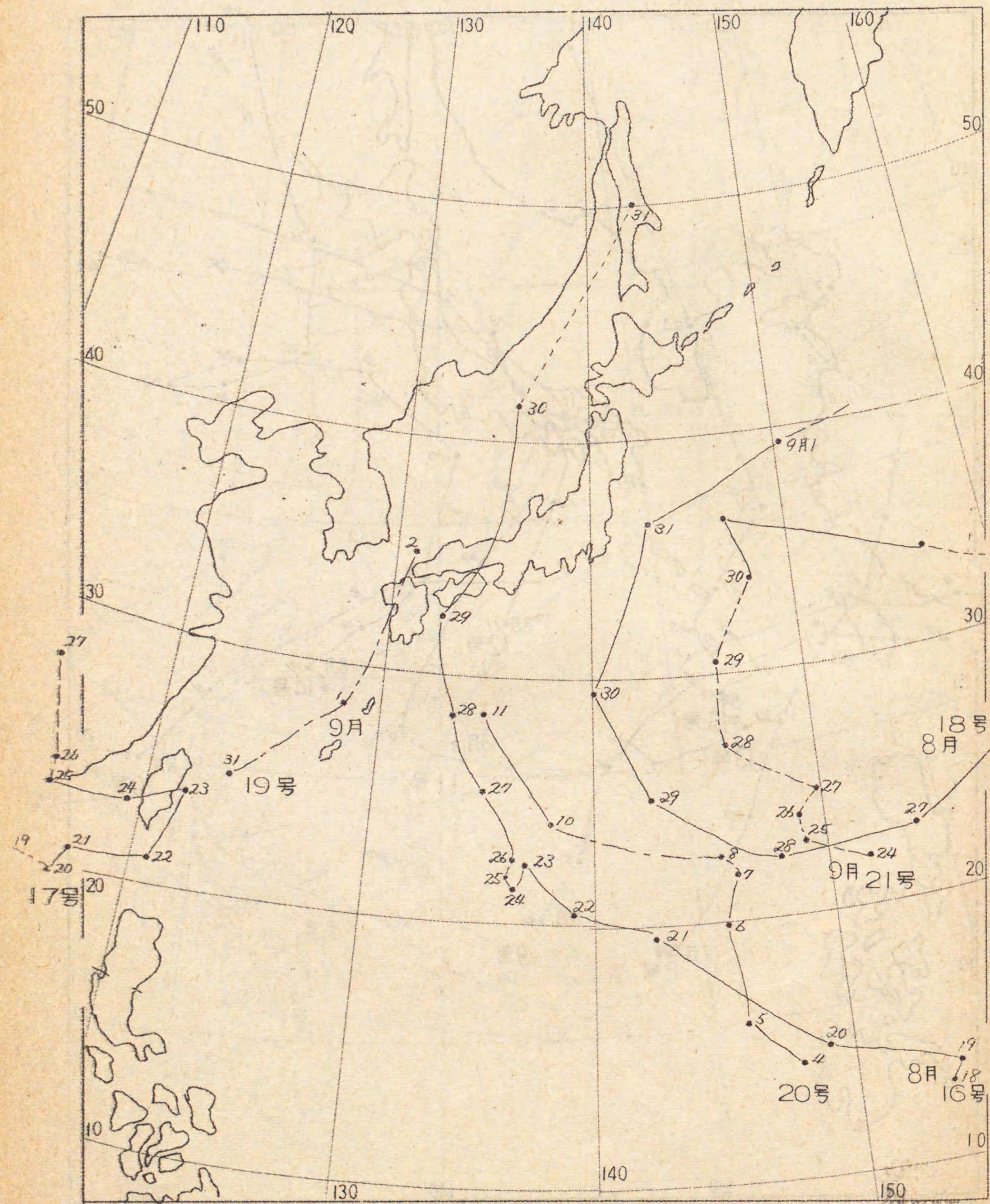
1号 ~ 7号



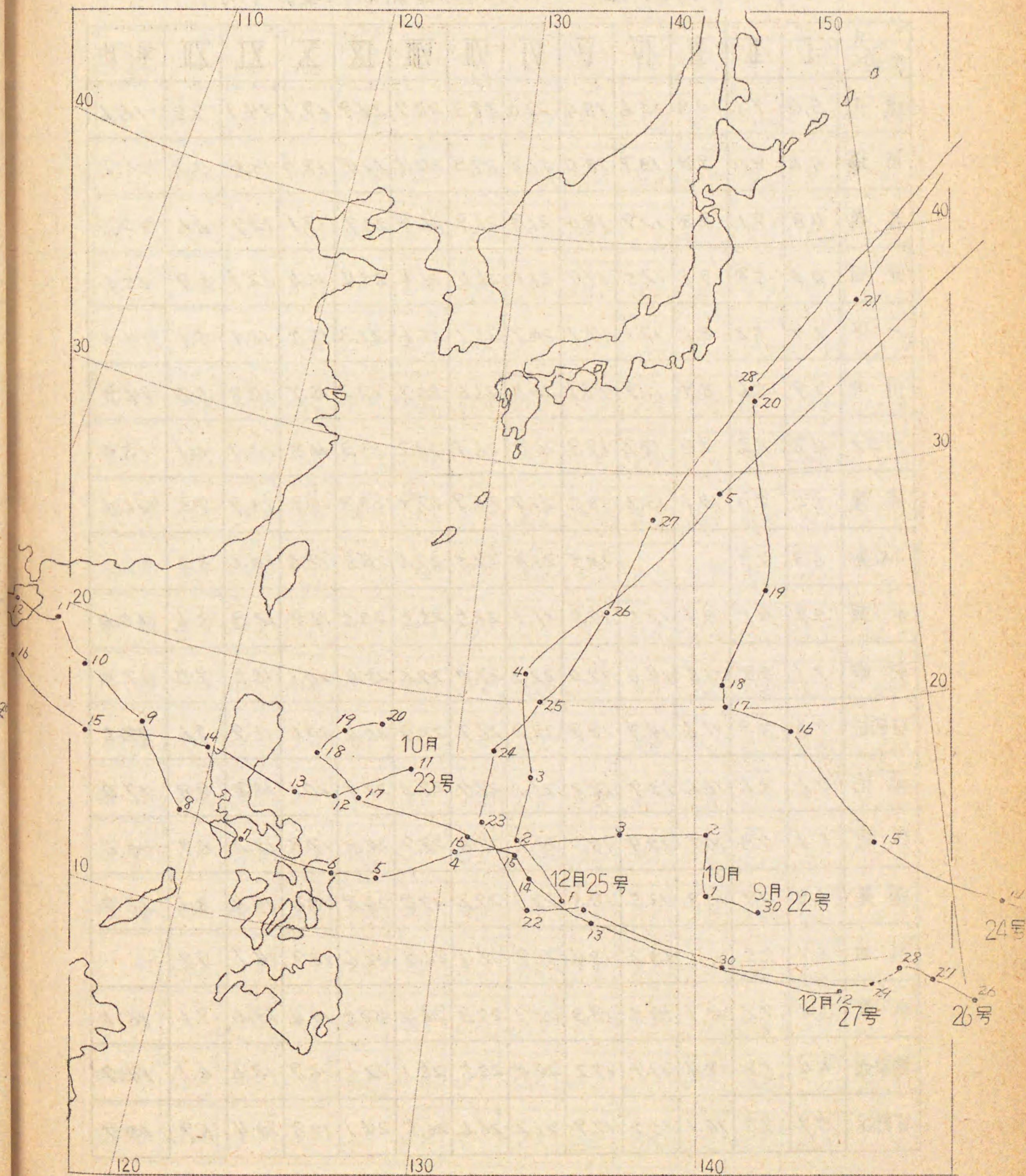
8号 ~ 15号



16号 ~ 21号



22号 ~ 27号



1960

区内気象表

平均気温 (最高気温と最低気温の平均)

月 地名	I	II	III	IV	V	VI	VII	VIII	IX	X	XI	XII	平均
鳴門	5.0	7.1	10.3	13.6	18.4	22.0	28.3	28.7	24.9	19.1	14.1	7.8	16.6
市場	5.6	8.0	9.8	13.2	18.0	21.8	27.3	27.4	24.4	18.0	13.5	7.2	16.2
岩倉	4.8	7.1	9.8	12.9	18.0	21.8	26.9	26.8	23.7	17.1	12.7	6.6	15.7
池田	4.0	5.8	9.1	12.5	17.7	21.0	26.4	26.4	23.4	16.4	12.1	5.9	15.1
一字	2.9	5.2	8.6	12.1	17.1	20.7	25.1	25.6	22.3	15.5	11.1	5.1	14.3
川井	2.9	5.6	8.8	11.9	17.1	20.5	25.6	25.2	22.2	15.7	10.8	5.0	14.3
才口	4.2	6.2	9.0	12.2	17.3	20.8	26.1	26.2	23.3	16.8	12.1	6.1	15.0
横瀬	5.4	7.0	10.1	13.2	18.5	21.7	26.9	27.9	23.8	17.9	13.9	7.3	16.1
小松島	6.3	7.8			18.3	21.8	27.3	27.5	24.5	18.5	14.0	8.2	
木頭	3.9	6.1	9.1	12.5	17.5	21.1	26.5	25.5	23.5	16.7	12.3	5.6	15.0
穴喰	7.1	8.8	11.5	14.0	19.0	22.1	27.0	27.6	25.4	20.1	15.5	9.5	17.3
日和佐	7.6	8.9	11.6	14.7	18.9	22.2	26.7	27.9	25.4	20.6	15.9	9.6	17.5
橋泊	7.6	8.6	10.6	13.7	18.2	21.1	26.7	27.3	24.9	20.1	15.8	9.8	17.0
穴吹	5.1	7.3	10.1	13.4	18.7	22.2	27.6	27.7	24.3	17.8	13.2	6.9	16.2
徳島	6.3	7.8	10.8	13.5	18.5	22.1	27.2	27.8	24.8	18.8	14.4	8.1	16.7
川西	6.1	7.5		13.2	18.4	21.7	26.1	26.8	24.6	18.9	14.1	7.9	
板東	5.4	7.2	10.1	13.3	18.3	22.1	27.3	26.0	24.5	18.4	13.6	7.1	16.1
福原旭	4.4	5.8	8.4	11.7	17.2	20.4	25.5	25.1	22.5	16.9	12.6	6.1	14.7
日野谷	5.9	7.5	10.1	13.2	17.9	21.2	26.6	26.5	24.1	17.8	13.4	6.9	15.9

気温の較差 (最高気温と最低気温の差)

月 地名	I	II	III	IV	V	VI	VII	VIII	IX	X	XI	XII	平均
鳴門	8.9	9.3	7.0	8.2	7.9	6.8	7.1	7.3	6.3	6.1	6.8	7.2	7.4
市場	8.6	11.2	10.4	11.4	10.7	8.7	9.3	9.0	8.1	9.5	9.0	9.0	9.6
岩倉	8.4	12.3	11.3	12.0	12.0	7.8	10.3	10.2	8.9	10.1	9.7	9.4	10.4
池田	8.3	11.3	11.3	11.2	11.4	10.3	9.9	10.0	8.8	10.1	8.9	8.1	10.0
一字	8.8	11.7	11.5	12.5	12.6	10.4	11.9	10.8	8.4	9.1	9.3	8.9	10.5
川井	7.1	12.2	11.5	12.5	12.7	11.6	11.7	9.9	9.4	9.5	10.3	9.4	10.8
才口	9.5	11.7	10.8	11.8	11.0	8.7	9.6	8.4	8.4	9.0	9.6	9.6	9.8
横瀬	10.8	11.6	10.4	11.0	10.7	8.9	9.2	8.8	8.5	9.3	8.4	9.7	10.5
小松島	9.5	10.2			9.0	7.7	8.3	7.7	8.3	7.9	8.1	8.6	
木頭	13.4	16.2	13.3	14.2	12.3	11.1	12.8	9.8	10.6	12.6	12.1	13.7	12.7
穴喰	11.3	12.3	10.4	11.0	8.8	7.8	8.4	7.4	8.4	9.6	10.3	11.5	9.8
日和佐	10.6	11.5	9.6	10.0	8.4	7.1	8.0	7.7	7.8	8.0	8.7	10.4	9.0
橋泊	7.5	8.7	7.7	8.2	6.5	6.4	6.8	6.2	5.1	5.8	6.1	7.1	6.8
穴吹	9.6	12.8	11.9	12.2	12.5	10.1	11.3	10.8	9.3	10.5	10.3	9.6	10.9
徳島	8.4	10.3	9.1	9.4	8.5	6.7	7.2	7.0	7.1	7.2	7.5	8.3	8.1
川西	12.8	13.8		11.9	9.6	8.1	8.2	7.6	9.1	10.4	11.5	13.1	
板東	9.7	11.9	10.1	11.0	10.5	8.6	9.0	8.7	8.3	9.4	9.3	9.9	9.7
福原旭	12.5	14.2	12.3	12.3	12.6	11.7	12.4	10.6	11.1	10.5	10.6	12.0	11.9
日野谷	13.2	14.1	12.2	12.3	11.8	10.1	9.7	8.6	9.4	11.2	10.6	12.2	11.3

最高気温

月 地名	I	II	III	IV	V	VI	VII	VIII	IX	X	XI	XII	平均
鳴門	9.5	11.7	13.8	17.7	22.3	25.7	31.8	32.3	28.0	22.1	17.5	11.4	20.3
市場	9.8	13.5	15.0	18.9	23.4	26.2	31.9	31.9	28.6	22.7	18.0	11.7	21.0
岩倉	9.0	13.2	15.5	18.8	23.9	26.6	32.0	31.8	28.1	22.2	17.5	11.3	20.8
池田	8.1	11.5	14.7	18.0	23.4	26.3	31.4	31.4	27.8	21.6	16.5	9.9	20.1
一宇	7.3	11.0	14.3	18.3	23.4	25.9	31.1	31.0	26.5	20.1	15.7	9.5	19.5
川井	7.6	11.6	14.5	18.1	23.4	26.3	31.4	30.1	26.9	20.4	15.9	9.7	19.7
才口	9.0	12.0	14.4	18.1	22.8	25.2	30.9	30.4	27.4	21.3	16.9	10.9	19.9
横瀬	10.8	12.7	15.3	18.7	23.9	26.3	31.5	31.5	28.0	22.6	18.1	12.1	21.0
小松島	11.0	12.9			22.8	25.6	31.4	31.3	28.7	22.4	18.0	12.5	
木頭	10.6	14.2	15.7	19.5	23.6	26.6	32.9	30.4	28.8	23.0	18.4	12.4	21.3
穴喰	12.8	15.0	16.7	19.5	23.4	26.0	31.1	31.2	29.6	24.9	20.6	15.3	22.2
日和佐	12.9	14.6	16.4	19.7	23.1	25.8	30.7	31.8	29.2	24.5	20.2	14.8	22.0
椿泊	11.4	12.9	14.4	17.8	21.4	24.2	30.0	30.4	27.4	23.0	18.8	13.3	20.4
穴吹	9.9	13.7	16.0	19.5	24.9	27.2	33.2	33.1	28.9	23.0	18.3	11.7	21.6
徳島	10.5	12.9	15.3	18.2	22.7	25.5	30.8	31.3	28.3	22.4	18.1	12.2	20.7
川西	12.4	14.4		19.1	23.2	25.7	30.2	30.6	29.2	24.1	19.8	14.4	
板東	10.2	13.1	15.1	18.8	23.6	26.4	31.8	32.1	28.7	23.1	18.2	12.0	21.1
福原旭	10.6	12.9	14.5	17.8	23.5	26.3	31.6	30.2	28.1	22.2	17.9	12.1	20.6
日野谷	12.5	14.5	16.1	19.3	23.8	26.3	31.4	30.8	28.8	23.4	18.6	13.0	21.5

最高気温の極値

月 地名	I	II	III	IV	V	VI	VII	VIII	IX	X	XI	XII	全年	起日
鳴門	17.5 5	20.0 11	21.0 31	23.0 23	27.0 26	30.4 27	36.0 31	36.9 3	31.5 17	26.4 1	21.6 23	16.8 10	36.9	VII 3
市場	18.9 5	23.2 26	21.8 31	26.3 23	28.4 26	34.0 27	36.1 31	37.2 1	31.5 8	26.5 11	24.6 25	17.8 16	37.2	VII 1
岩倉	18.3 5	22.5 26	24.0 30	26.3 24	28.4 26	33.2 27	36.0 14	36.1 1	32.7 19	26.0 1	24.3 25	16.8 16	36.1	VII 1
池田	16.8 5	20.5 26	24.7 30	25.6 23	28.7 18	32.4 30	34.4 20	37.1 2	31.7 19	26.0 9	22.4 25	16.5 15	37.1	VIII 2
一宇	18.0 5	20.0 25	23.0 30.31	25.0 23.74	30.5 18	32.5 29	34.5 14	34.0 1.24 7.20.22	30.0 19	25.0 1	22.0 25	15.5 15	34.5	VII 14
川井	18.0 5	20.3 26	26.0 30	24.7 23	31.8 18	34.0 30	35.2 14	35.7 1	30.7 19	25.7 1	22.1 25	16.2 15	35.2	VII 14 VII 1
才口	17.7 5	19.4 26	23.1 31	24.1 22	30.1 18	31.4 27	34.2 21	34.6 1	32.4 15	25.1 1	21.9 25	16.2 15	34.6	VII 1
横瀬	18.5 5	21.0 26	25.0 30	23.7 26	31.0 18	32.5 28	33.8 31	34.5 7	31.7 15	26.5 1	22.0 10	17.3 10	34.5	VII 7
小松島	21.5 5	20.7 26			27.7 16.18.26	32.6 27	34.1 21	34.3 3	32.8 19	25.9 10	21.9 23	18.3 10	34.3	VIII 3
木頭	19.4 5	21.0 26	24.9 30	26.2 26	30.0 18	33.0 26	37.2 2	35.8 1	34.3 4	27.0 1	24.5 2	17.9 16	37.2	VII 2
穴喰	17.9 5.16	20.4 26	24.0 30	25.5 27	29.1 18	33.6 30	34.5 4	33.9 2	33.4 4	29.0 1	25.1 2	20.1 10	34.5	VII 4
日和佐	22.7 5	20.2 26	23.1 30	25.6 26	26.7 26	31.5 30	33.1 20.22.31	35.9 20	32.8 4	28.9 1	24.8 23	20.3 10	35.9	VIII 20
椿泊	20.2 5	19.3 26	20.0 30.31	22.9 23	26.8 16	29.6 30	33.3 20	34.5 1	30.7 4	28.2 1	23.3 10	19.0 10	34.5	VII 1
穴吹	17.4 5	22.8 26	25.2 30	26.5 24	30.2 18	33.7 29	36.9 14	37.7 1	33.3 4	27.0 1.10	25.0 25	18.4 12	37.9	VIII 1
徳島	19.4 5	18.8 26	23.3 31	23.2 26	27.8 16	32.3 27	33.8 10	34.0 3	32.4 19	26.6 1	22.4 10	18.2 10	34.0	VIII 3
川西	20.6 5	19.6 26	24.4 30	24.6 28	27.4 18	32.1 30	33.2 4	34.0 2	33.0 4	27.2 1	24.5 25	19.8 12	34.0	VIII 2
板東	21.0 5	20.0 26.27	24.0 31	24.2 26	27.8 26	32.4 27	36.0 31	35.8 1	32.9 19	26.6 1	23.0 25	19.2 10	36.0	VII 31
福原旭	21.0 5	21.0 26	21.0 30	23.0 22	30.0 18	34.0 28	35.0 14.21	34.5 2.3	31.0 17	27.0 1	22.0 7.25	17.0 12	35.0	V 14 21
日野谷	22.1 5	20.6 26	25.3 30	25.7 23	29.1 18	32.4 30	35.0 14	34.2 1.21	32.2 4	29.0 1	23.8 23	18.1 12	35.0	VII 14

最低気温

月 地名	I	II	III	IV	V	VI	VII	VIII	IX	X	XI	XII	平均
鳴門	0.6	2.5	6.7	9.5	14.4	18.6	24.7	25.0	21.7	16.1	10.7	4.3	12.9
市場	1.2	2.4	4.6	7.5	12.6	17.5	22.7	22.9	20.4	13.2	9.0	2.7	11.4
岩倉	0.6	1.0	4.1	6.9	12.0	16.8	21.8	21.9	19.2	12.1	7.8	1.9	10.5
池田	-0.2	0.2	3.5	6.8	12.0	16.0	21.4	21.4	18.9	11.1	7.6	1.8	10.0
一宇	-1.5	-0.7	2.8	5.8	10.7	15.4	19.2	20.2	18.1	11.0	6.4	0.7	9.0
川井	-1.5	-0.5	3.0	5.6	10.7	14.6	19.7	20.2	17.5	11.0	5.6	0.3	8.9
和口	-0.5	0.3	3.6	6.3	11.8	16.4	21.4	22.0	19.1	12.3	7.3	1.3	10.1
横瀬	0.0	1.1	4.9	7.7	13.1	17.4	22.3	22.7	19.5	13.3	9.7	2.4	11.2
小松島	1.6	2.6			13.7	17.9	23.1	23.6	20.3	14.5	9.9	3.9	
木頭	-2.9	-2.0	2.4	5.4	11.3	16.6	20.1	20.6	18.2	10.4	6.3	-1.3	8.8
穴喰	1.4	2.6	6.3	8.5	14.6	18.2	22.7	23.8	21.1	15.3	10.3	3.8	12.4
日和佐	2.3	3.2	6.8	9.7	14.7	18.7	22.7	24.1	21.4	16.6	11.5	4.4	13.0
椿泊	3.9	4.2	6.7	9.6	14.9	17.8	23.3	24.2	22.3	17.2	12.7	6.2	13.6
穴吹	0.3	0.9	4.1	7.2	12.4	17.7	21.9	22.3	19.6	12.5	8.0	2.1	10.7
徳島	2.0	2.6	6.2	8.8	14.2	18.8	23.6	24.2	21.2	15.1	10.6	3.9	12.6
川西	-0.4	0.6		7.2	13.6	17.6	22.0	23.0	20.0	13.7	8.4	1.3	
板東	0.5	1.2	5.0	7.8	13.1	17.8	22.8	23.2	20.4	13.7	8.9	2.2	11.4
福原旭	-1.9	1.3	2.2	5.5	10.9	14.5	19.3	19.6	17.0	11.7	7.4	0.0	9.0
日野谷	-0.7	0.5	3.9	7.0	12.0	16.2	21.7	24.6	19.4	12.2	8.0	0.8	10.5

最低気温の極値

月 地名	I	II	III	IV	V	VI	VII	VIII	IX	X	XI	XII	全年	起日
鳴門	-5.1 27	-1.5 4	2.6 23	2.4 3	8.2 19	14.4 1	21.0 6	21.9 26	14.3 29	10.0 30	3.2 28	-2.0 31	-5.1	I 27
市場	-4.6 27	0.1 20,22	-0.2 17	0.2 2	6.0 8	11.2 14	20.0 6	18.4 26	13.0 21	7.1 29	3.0 28	-2.2 30	-4.6	I 27
岩倉	-5.7 27	-3.4 16	-1.6 17	-1.5 3	4.7 8	12.7 6	19.6 14	17.7 26	10.6 29	4.9 29	1.8 28	-3.7 30	-5.7	I 27
池田	-5.5 27	-4.3 16	-2.9 17	-2.0 2	5.0 8	10.4 5	19.0 20	18.6 8	9.8 29	4.3 29	3.4 29	-4.2 30	-5.5	I 27
一宇	-7.0 27	-4.0 13,14,16	-2.5 17	-2.0 3	4.0 8,12	10.0 6	15.5 14,17	16.5 8	9.5 29	4.0 29	2.0 15,28	-4.6 30	-1.0	I 27
川井	-7.8 27	-4.3 16	-4.5 24	-2.6 3	3.3 8,9	8.9 6	15.0 14	12.9 9	9.3 29	2.5 29	0.7 21,28	-5.2 30	-7.8	I 27
和口	-6.7 27	-3.9 13	-1.2 17	-2.1 3	4.4 8	10.3 6	17.5 14	17.9 27	10.9 29	5.1 30	0.3 28	-4.3 31	-6.7	I 27
横瀬	-5.0 26,30	-4.0 30,13	0.0 15,19,23	-1.0 3	8.0 21	11.2 2	20.0 28	19.6 18	12.4 29	7.4 30	0.0 28	-6.3 31	-6.3	XI 31
小松島	-4.5 27	-1.1 23			8.1 12	13.0 6	19.5 6	20.3 27	13.3 29	8.7 29	1.5 28	-3.0 30	-4.5	I 27
木頭	-8.6 29	-6.3 13	-4.2 17	-3.5 3,6	3.2 12	10.0 1,6	16.9 6	17.8 27	8.4 29	2.9 29	-1.6 28	-8.0 31	-8.6	I 29
穴喰	-4.4 25	-1.5 12,22	0.0 16	0.1 2	8.1 8	11.6 12	20.5 28	21.0 29	15.5 29	8.0 29	1.6 27,28	-5.0 31	-5.0	XI 31
日和佐	-4.1 27	-2.0 13	-0.3 15	2.7 9	9.1 12	13.7 6	20.8 7	21.4 16,27	17.5 29	9.2 28	1.3 28	-6.6 31	-6.6	XI 31
椿泊	-0.5 25,29	0.6 13	3.4 9	4.5 2	10.5 21	13.5 23	20.5 7	20.4 15	18.1 29	12.0 28	5.9 28	-3.0 31	-3.0	XI 31
穴吹	-5.8 27	-3.6 16,23	-1.9 17	-1.9 3	4.5 8	12.1 6	18.9 14	18.1 26	11.7 29	4.8 29	3.6 29	-3.2 31	-5.8	I 27
徳島	-3.1 27	-1.4 23	1.8 23	2.1 9	8.1 12	13.6 1	20.1 6	21.4 15	13.2 29	8.7 30	2.3 28	-2.6 31	-3.1	I 27
川西	-6.1 24	-4.5 22	-1.8 15	-1.0 8	8.0 11,12	12.5 1	17.9 6	19.5 27	15.8 10	5.9 29	-0.8 28	-6.2 31	-6.2	XI 31
板東	-4.2 27	-3.0 13	-0.5 17	-0.8 3	6.2 12	12.0 6	17.7 6	19.4 26	12.0 29	8.0 30	1.5 28	-3.4 31	-4.2	I 27
福原旭	-7.5 27	-5.5 13	-2.5 15	-1.0 6	4.0 12	9.0 6	17.5 7	16.0 27	11.0 29	5.0 31	-1.5 28	-7.0 31	-7.5	I 27
日野谷	-6.6 29	-4.3 13	-2.0 15	-1.1 3	5.9 12	10.7 3	18.8 6	19.0 28	11.4 30	6.5 29	-0.8 28	-7.9 31	-7.9	I 27

降水量 (单位mm)

地名	月	I	II	III	IV	V	VI	VII	VIII	IX	X	XI	XII	全年
鳴門		30	14	56	168	135	187	78	344	84	102	78	22	1318
市場		24	5	51	75	113	193	146	392	116	159	58	27	1359
岩倉		23	15	61	78	88	224	177	286	115	103	65	20	1255
池田		60	22	62	91	101	252	148	216	118	76	90	58	1294
一字		47	18	74	119	142	241	202	461	118	110	63	56	1651
川井		65	15	84	122		258	162	808	113	158	65	60	
木口		45	15	77	146	154	224	191	825	132	162	51	34	2056
横瀬		72	20	136	249	120	259	139	771	155	146	59	31	2157
小松島		35	15			131	254	123	349	105	108	63	19	
木頭		62	18	186	228	199		211	1260	157	151	79	34	
穴喰		61	19	261	502	218	392	205	713	104	126	94	33	2728
日和佐		73	26	198	262	205	330	150	605	169	152	108	33	2311
椿泊		43	24	188	155	226	295	183	297	233	177	140	50	2011
穴吹		29	13	61	92	108	217	159	436	137	124	60	44	1480
徳島		35	12	74	217	128	237	164	383	107	119	70	16	1562
川西		81	24	236	498	222	367	298	749	121	134	93	32	2855
板東		45	15	51	142	116	195	172	355	107	96	65	19	1378
福原旭		54	26	143	270	211	312	296	1204	150	160	69	39	2934
日野谷		58	28	231	393	143	288	237	868	108	63	23	15	2455
下上山		55	13	135	129	147	233	192	667	118	136	50	47	1922
芝生		24	20	62	87	83	204	168	351	88	92	70	25	1274
川上		67	23	281		224	388	356	737	104	131	70	26	
坂州		60	26	149	255	165	319	272	1059	119	132	63	30	2649
糖浦西		65	21	169	170	142	272		461	268	160	103	48	1879
富岡		61	17	115	253	144	271	183	531	176	159	78	21	2009
鴨島		26	10	47	98		192	144	456	104	133	45	33	
川口					83	90	260	136	226	123	89			
大歩危								235	466		89			
租谷					139	153	281	171	446	236	89			
雲草山							282				153			
大壺持									478	256	177			

降水最大日量

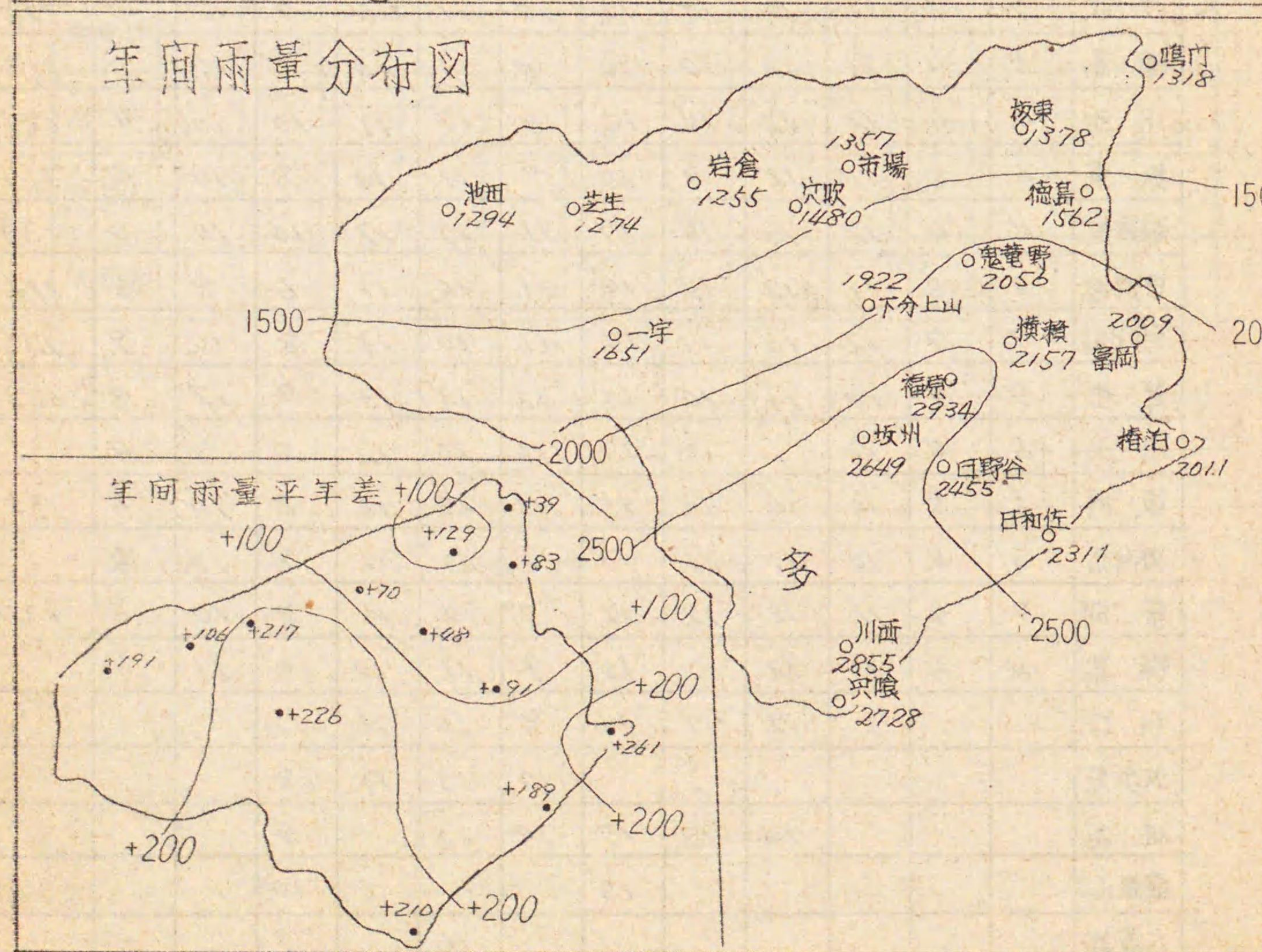
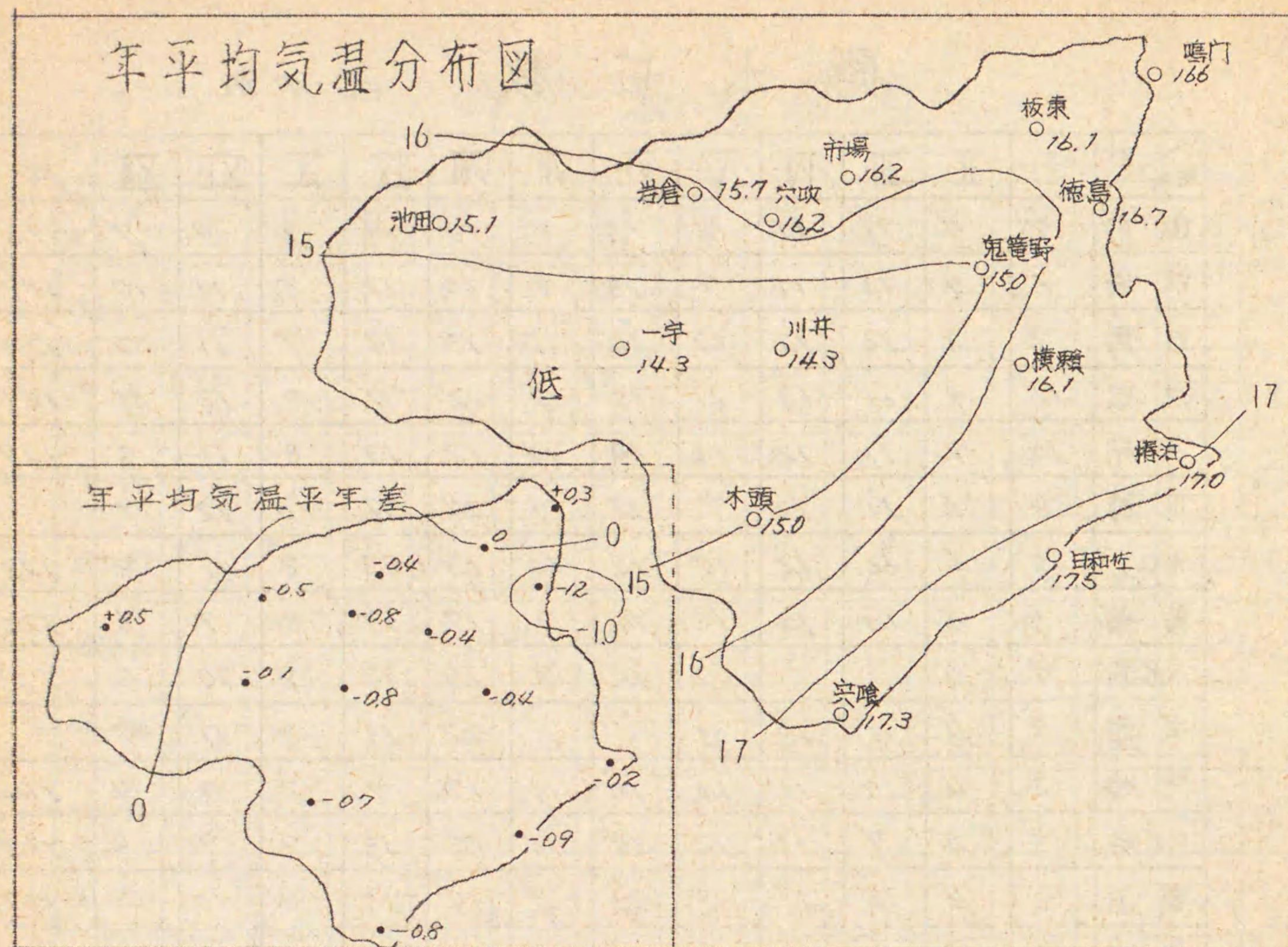
地名	月	I	II	III	IV	V	VI	VII	VIII	IX	X	XI	XII	全年	起 日月
鳴門		15 16	6 29	15 31	80 19	35 18	55 21	46 4	102 29	20 12	47 7	20 12	8 24	102	VII 29
市場		14 16	1 3	12 31	71 19	44 18	57 21	49 7	159 29	39 19	82 7	18 12	7 24	159	VII 29
岩倉		14 16	5 29	19 31	21 19	36 18	55 21	52 7	64 10	30 19	38 7	18 12	8 25	64	VII 10
池田		38 16	6 29	22 31	32 19	24 18	65 24	70 7	44 10	30 13	28 7	20 12	22 25	70	VII 7
一字		27 16	5 8	18 31	36 19	64 18	79 21	55 8	142 10	27 19	49 7	16 12	22 29	142	VII 10
川井		44 16	5 29	23 31	53 19	50 18	66 21	36 29	231 28	25 19	64 6	18 12	19 29	231	VII 28
木口		35 16	7 29	21 31	74 19	49 19	62 21	92 26	261 29	32 19	64 1	17 12	8 24, 29	261	VII 29
横瀬		53 16	8 29	20 25, 31	151 19	36 18	66 22	53 7	183 29	27 11	46 6	16 12	11 24	183	VII 29
小松島		29 16	7 29			46 19	58 21	40 24	107 10	39 11	39 7	16 12	10 24	107	VII 10
木頭		46 16	8 16	53 25	98 19	62 19	122 21	97 26	328 29	63 19	56 6	17 12	9 11	328	VII 29
穴喰		55 16	8 8	86 25	294 19	55 9	95 21	74 26	178 29	35 19	52 16	33 22	11 24	294	IV 19
日和佐		65 16	10 29	61 25	94 19	75 19	65 3	32 4	120 12	65 19	78 16	46 22	13 12	120	VII 12
椿泊		39 16	9 29	54 31	51 19	67 13	54 3	53 7	54 29	52 19	54 7	53 22	20 12	67	V 13
穴吹		17 16	6 29	17 31	29 19	32 18	56 21	52 7	121 28	34 19	46 7	17 12	8 25	121	VII 28
徳島		30 16	7 29	23 25	123 19	49 19	60 21	45 8	86 10	24 11	43 7	18 12	7 24	128	IV 19
川西		66 16	8 8	80 20	300 19	52 9	93 3	88 27	131 12	42 11	69 16	36 22	12 24	300	IV 19
板東		36 16	7 29	13 31	62 19	32 18	60 21	43 8	78 29	24 19	45 7	21 12	11 24	98	VII 29
福原旭		40 16	10 16	46 25	122 19	64 17	74 21	154 26	326 29	33 24	52 6	17 12	14 24	326	VII 29
日野谷		48 16	8 29	75 25	245 19	43 9	50 21	90 26	207 12	56 11	31 16	5 12, 22	5 24	245	IV 19

降水最大日量

月 地名	I	II	III	IV	V	VI	VII	VIII	IX	X	XI	XII	全年	起 日月
分上山	42 16	6 29	23 31	55 19	43 18	59 21	65 26	212 10	31 19	(50) 7	16 12	11 30	212	VIII 10
芝生	(12) 16	6 29	18 9	27 19	28 18	64 21	65 8	66 28	21 19	30 7	16 12	12 25	66	VIII 28
川上	52 16	9 17	131 25		69 9	118 21	118 26	190 12	33 11	57 16	27 22	11 24	190	VIII 12
坂州	45 16	9 16	49 25	105 19	56 19	82 21	121 26	258 29	29 19	42 6	15 12	13 24	258	VII 29
橋泊西	41 16	9 29	47 31	63 19	60 19	54 3	52 4	128 29	74 19	59 7	29 22	20 12	128	VIII 29
富岡	56 16	6 29	44 25	124 19	54 19	57 3	47 4	134 29	80 11	50 6	17 12,17	11 24	134	VIII 29
鴨島	20 16	6 29	15 31	36 19	36 18	51 21	42 8	129 29	30 19	44 7	14 17	9 24	129	VIII 29
川口				28 19	24 15	97 24	49 7	66 10	27 13	31 7				
大歩危						89 21	66 4	109 29	89 14	33 7				
祖谷				65 17	56 18	71 21	60 4	110 27	40 14	37 7				
雲草山						66 21	82 26			66 6				
大竜寺				37 19	62 3	59 26	72 10			66 16				

降水日数 $\geq mm$

地名	I	II	III	IV	V	VI	VII	VIII	IX	X	XI	XII	年
鳴門	7	4	11	11	11	15	4	10	14	9	10	7	113
市場	6	7	12	11	9	13	8	10	12	8	11	10	117
岩倉	7	8	12	12	10	14	10	13	14	9	11	8	128
池田	11	9	11	13	11	15	12	12	16	8	12	11	141
一宇	10	7	11	12	11	14	10	12	13	8	11	8	127
川井	8	5	11	12		16	9	14	16	10	12	9	
才口ノ	5	6	12	12	10	14	10	13	13	8	11	8	122
横瀬	5	4	13	13	10	14	7	17	17	8	9	6	125
小松島	4	4			12	15	8	13	14	8	10	5	
木頭	3	4	11	13	13			22	15	8	11	7	
穴喰	2	4	10	11	14	15	11	17	9	8	9	4	114
日和佐	5	4	9	11	12	14	10	15	13	9	9	4	115
橋泊	3	4	10	11	12	13	7	14	15	8	10	5	112
穴吹	7	6	11	12	10	13	10	11	16	9	10	10	125
徳島	5	4	11	12	10	14	8	11	13	9	10	5	112
川西	4	4	12	12	14	14	9	17	11	10	10	4	121
坂東	6	5	11	12	8	15	7	11	13	8	10	5	111
福原旭	4	4	12	13	14	17	11	19	17	10	10	8	139
日野谷	3	5	11	12	14	14	11	16	11	6	8	5	116
下分上山	7	7	12	13	11	14	11	10	13	8	10	9	125
芝生	7	9	10	11	10	13	12	13	13	9	12	8	127
川上	5	4	12		15	13	11	20	12	8	9	4	
坂州	5	5	10	14	13	15	11	22	16	8	10	6	135
橋泊西	3	4	10	11	11	13		13	16	7	10	4	
富岡	4	4	12	12	12	14	7	14	17	8	10	6	120
鴨島	4	4	11	12		13	9	11	10	6	11	7	
川口				12	11	14	9	10	15	11			
大歩危							10	13	18	8			
祖谷				14	13	17	10	11		9			
雲草山						15				10			
大竜寺								16		9			



昭和35年

潮汐表

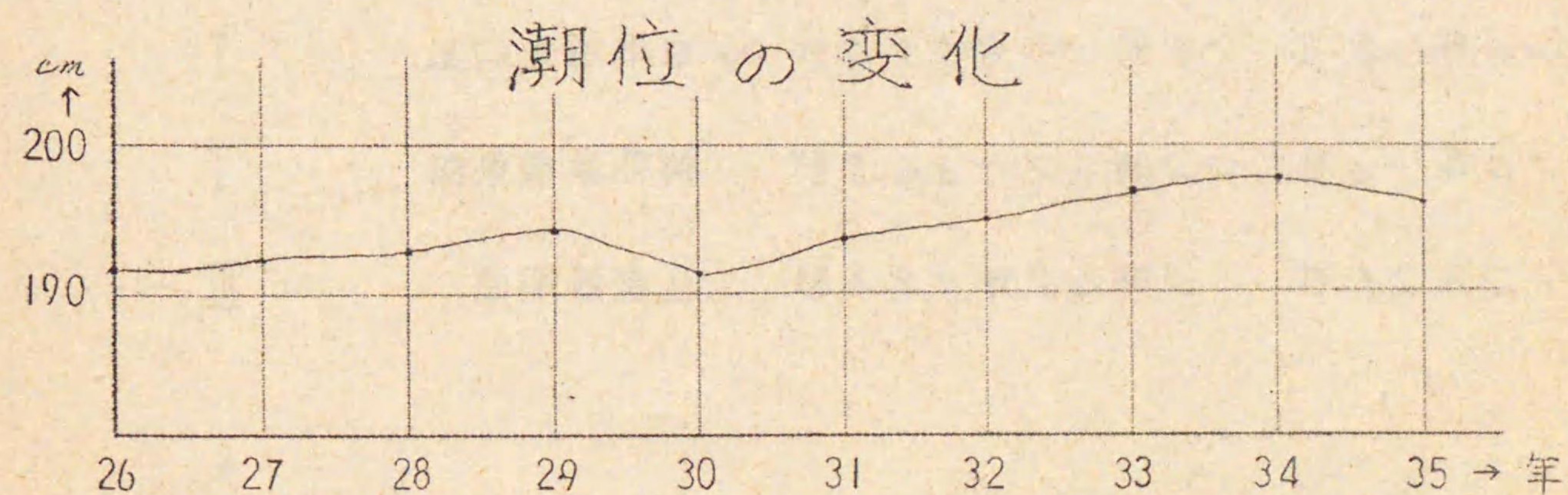
小松島港

月	平均潮位	朔潮位		望潮位		最高潮位		最低潮位	
		満潮	干潮	満潮	干潮	潮位	日時分	潮位	日時分
1	(185.8)	259	73	267	97	267	16 08 10	73	29 01 00
2	186.3	272	100	258	92	272	27 18 10	92	15 01 30
3	186.1	263	102	261	100	271	26 05 40	100	14 00 30
4	186.7	257	103	274	94	274	14 07 20	94	12 12 15
5	197.2	269	108	270	86	306	24 05 10	64	24 11 5
6	206.9	257	112	284	99	284	11 20 10	99	10 12 30
7	201.9	268	113	280	95	280	10 06 35	95	9 12 30
8	214.7	287	139	301	98	309	11 08 30	97	6 11 30
9	210.6	280	128	297	123	297	7 07 05	122	4 11 10
10	204.2	288	110	282	126	288	21 18 10	110	23 01 15
11	195.6	274	109	272	83	274	4 18 20	83	21 01 10
12	(184.3)	258	—	250	88	258	19 18 30	—	—
合計又は極	2360.3	3232	1197	3296	1181				
平均	196.7	269	100	275	98	306	24 05 10	64	24 11 5
							VIII		VIII

昭和35年

台風による異常潮位

	月 日 時 分	偏差 cm	潮位 cm
1才11号	8月11日08時30分	+26	301
2才16号	8月29日17時10分	+56	250



昭和35年 地震観測回数 徳島

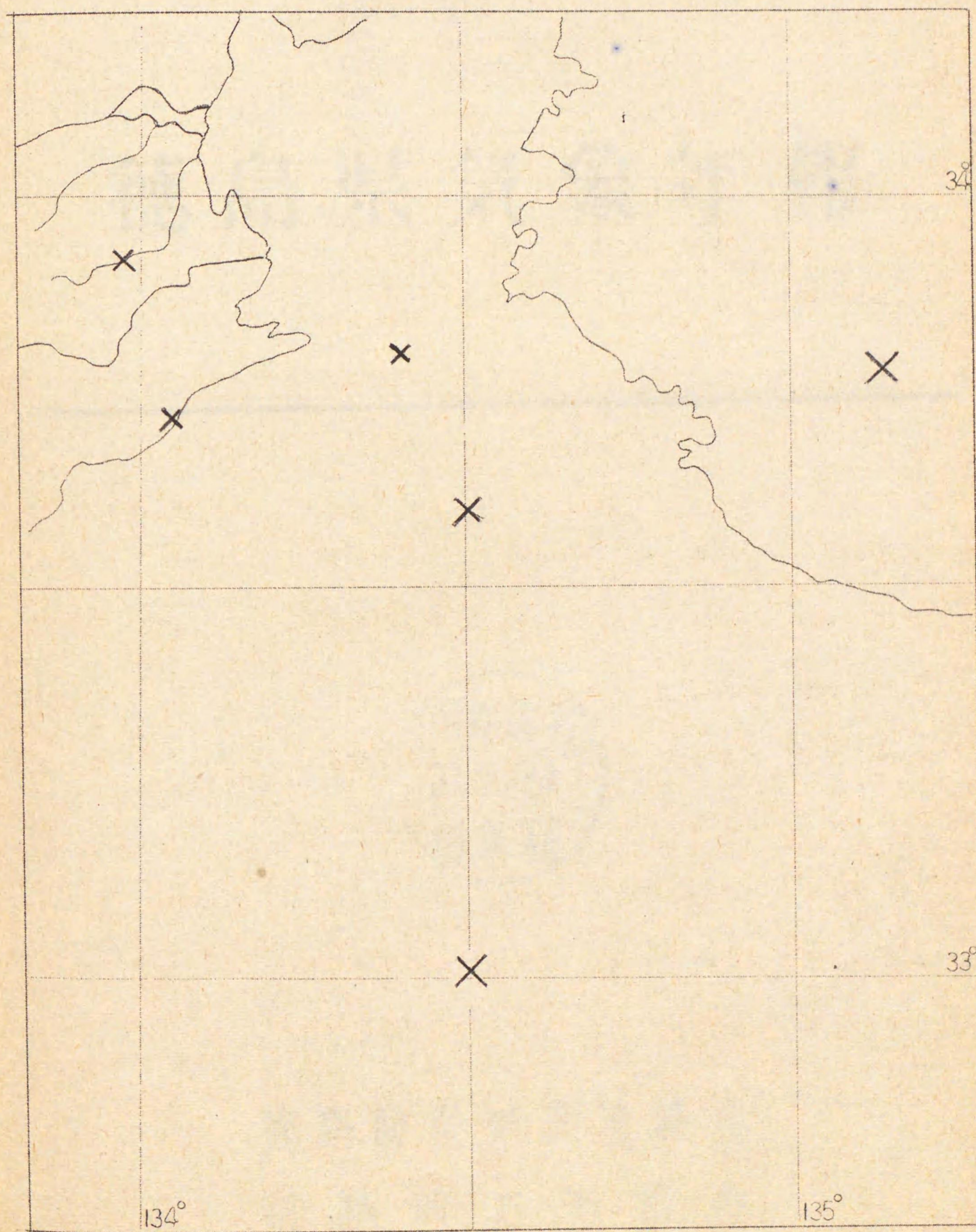
		1	2	3	4	5	6	7	8	9	10	11	12	計
有感地震	I	-	-	-	1	-	1	1	-	-	2	-	-	5
	II	-	-	1	-	-	-	-	1	-	-	-	-	2
	III	1	-	-	-	-	-	-	-	-	-	-	1	2
	...	-	-	-	-	-	-	-	-	-	-	-	-	-
	合計	1	-	1	1	-	1	1	1	-	2	-	1	9
無感合計	17	17	30	16	17	14	20	13	21	14	21	17	217	
総計	18	17	31	17	17	15	21	14	21	16	21	18	226	

有感地震

日	時刻	震源	徳島の震度
1月37日	14時08分37.6秒	紀伊水道沖	III
3月4日	12時54分17.4秒	屋久島近海	II
4月18日	20時31分22.7秒	紀伊水道南部	I
6月13日	02時36分43.5秒	徳島県南部	I
7月16日	10時49分02.2秒	和歌山県南部	I
8月16日	02時17分08.4秒	紀伊水道	II
10月8日	14時54分57.2秒	日本海北部	I
10月16日	22時12分36.5秒	徳島県南東部	I
12月26日	10時45分09.6秒	三重県南部	III

昭和35年 徳島における有感地震震源図

(震源地が徳島県付近のもの)



45

1961

徳島県気象年報



徳島防災気象連絡会
徳島地方気象台