

86


351


地理教科書附圖

卷上

著者 水鏡五郎

東京
丸善堂發行



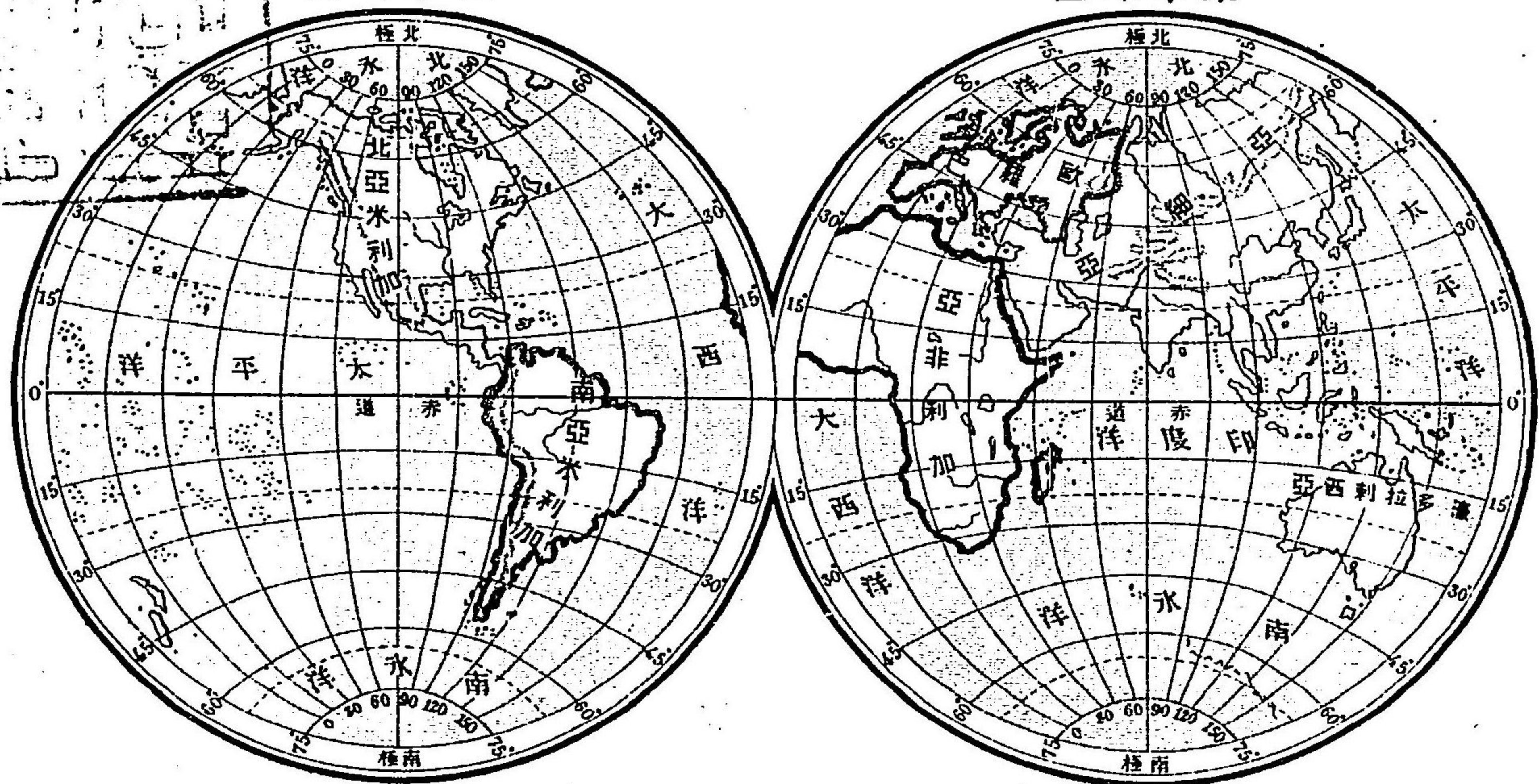


洋大五及洲大六

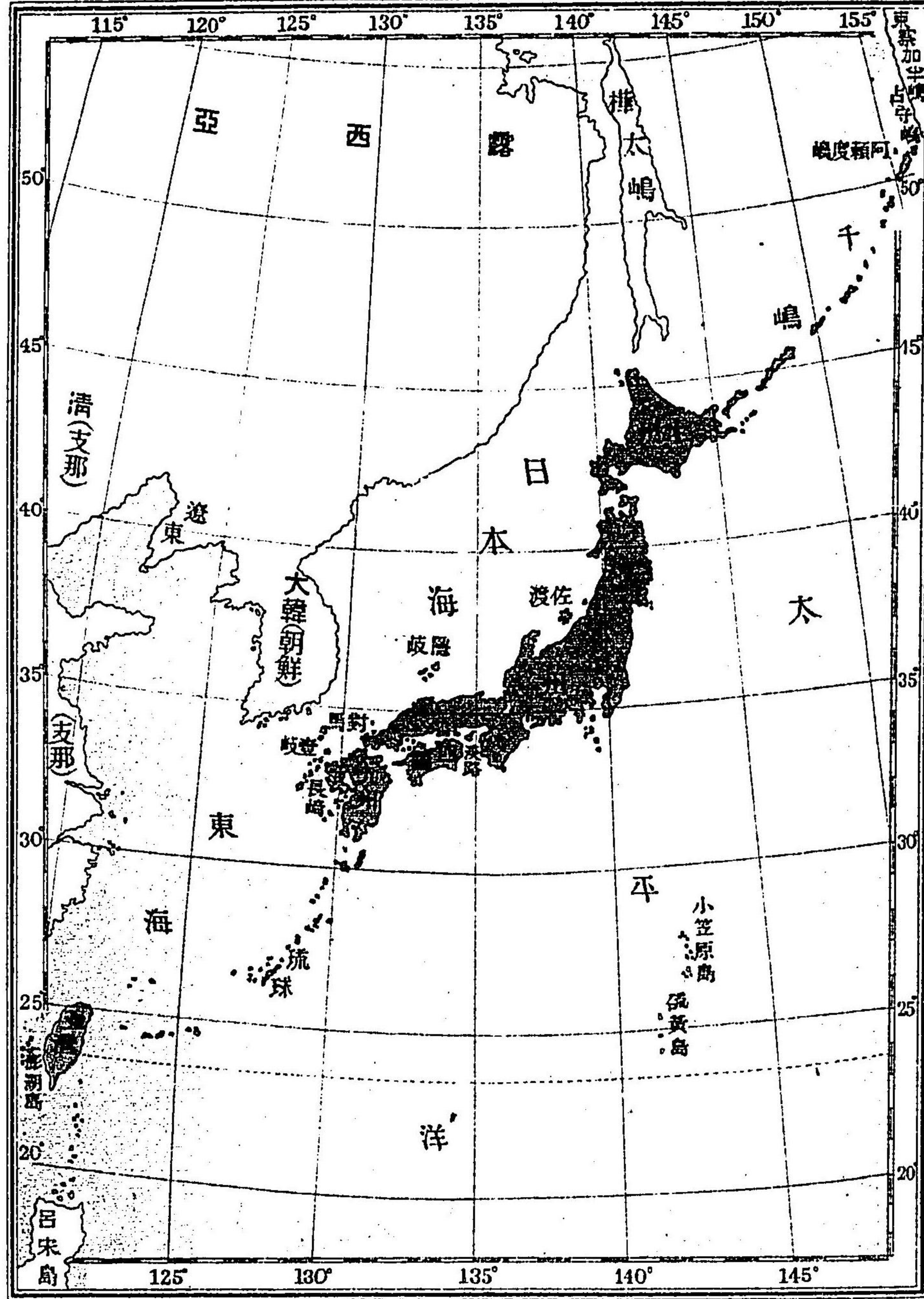


圖球半西

圖球半東

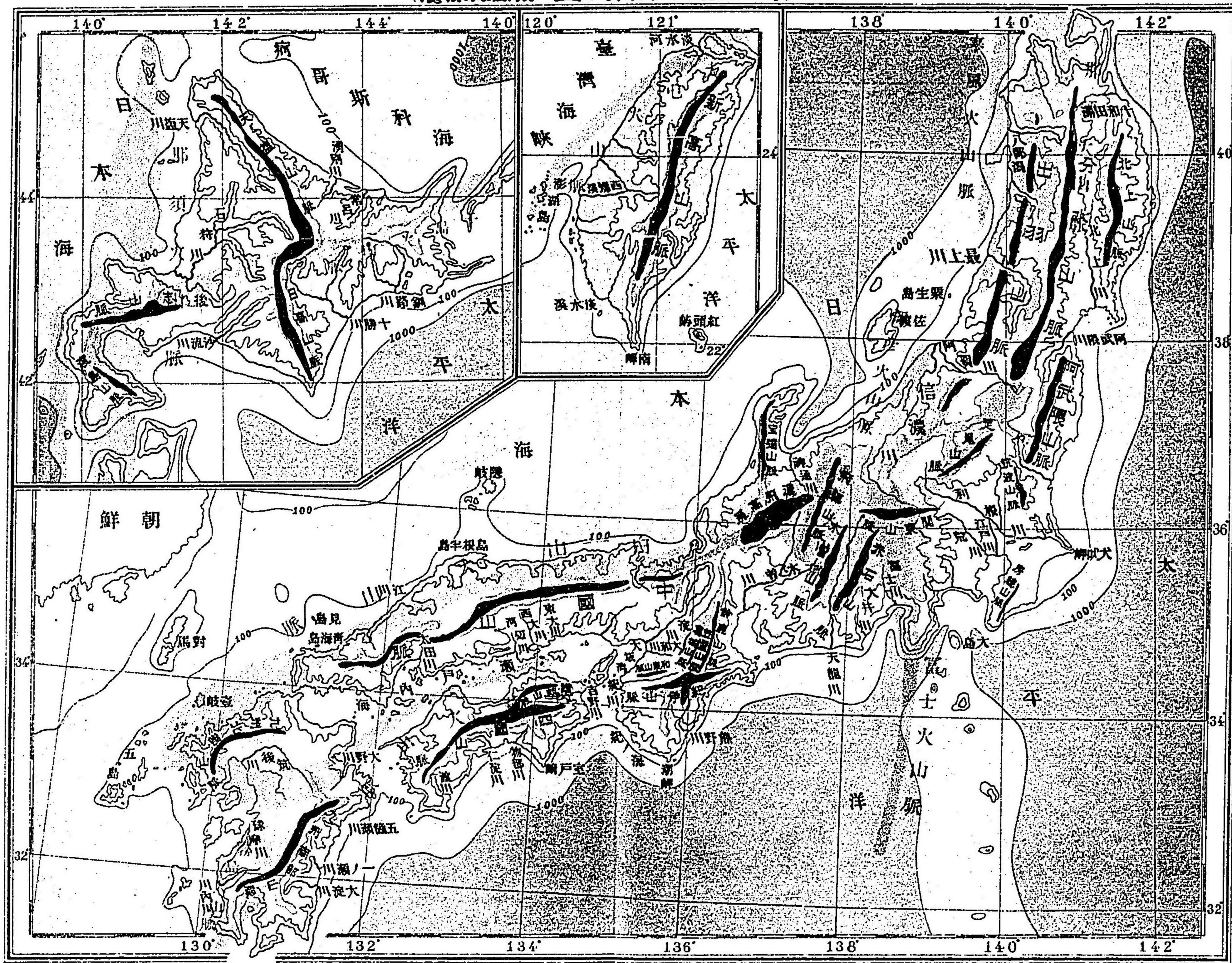


日本帝國位置圖

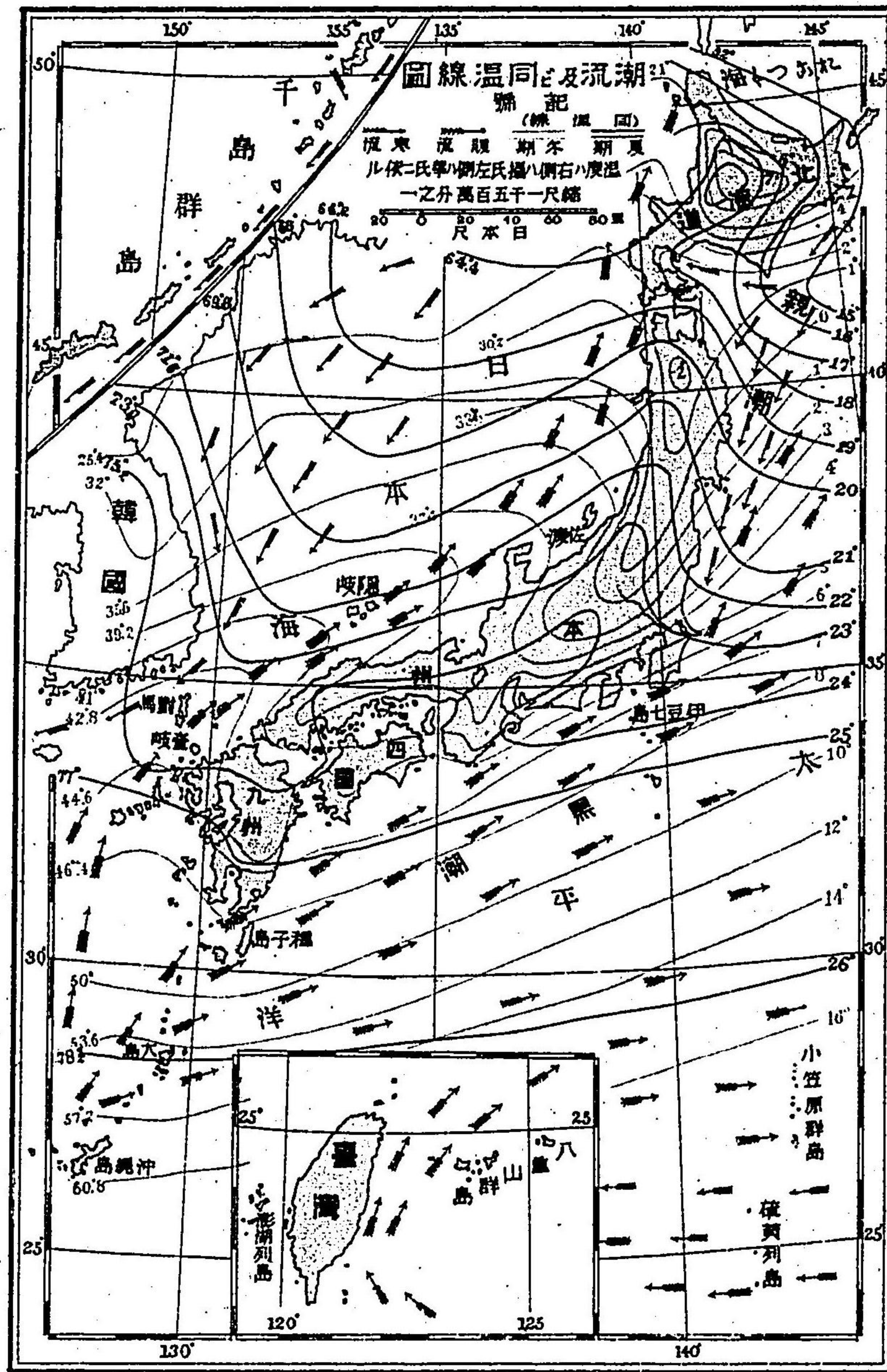


第一圖

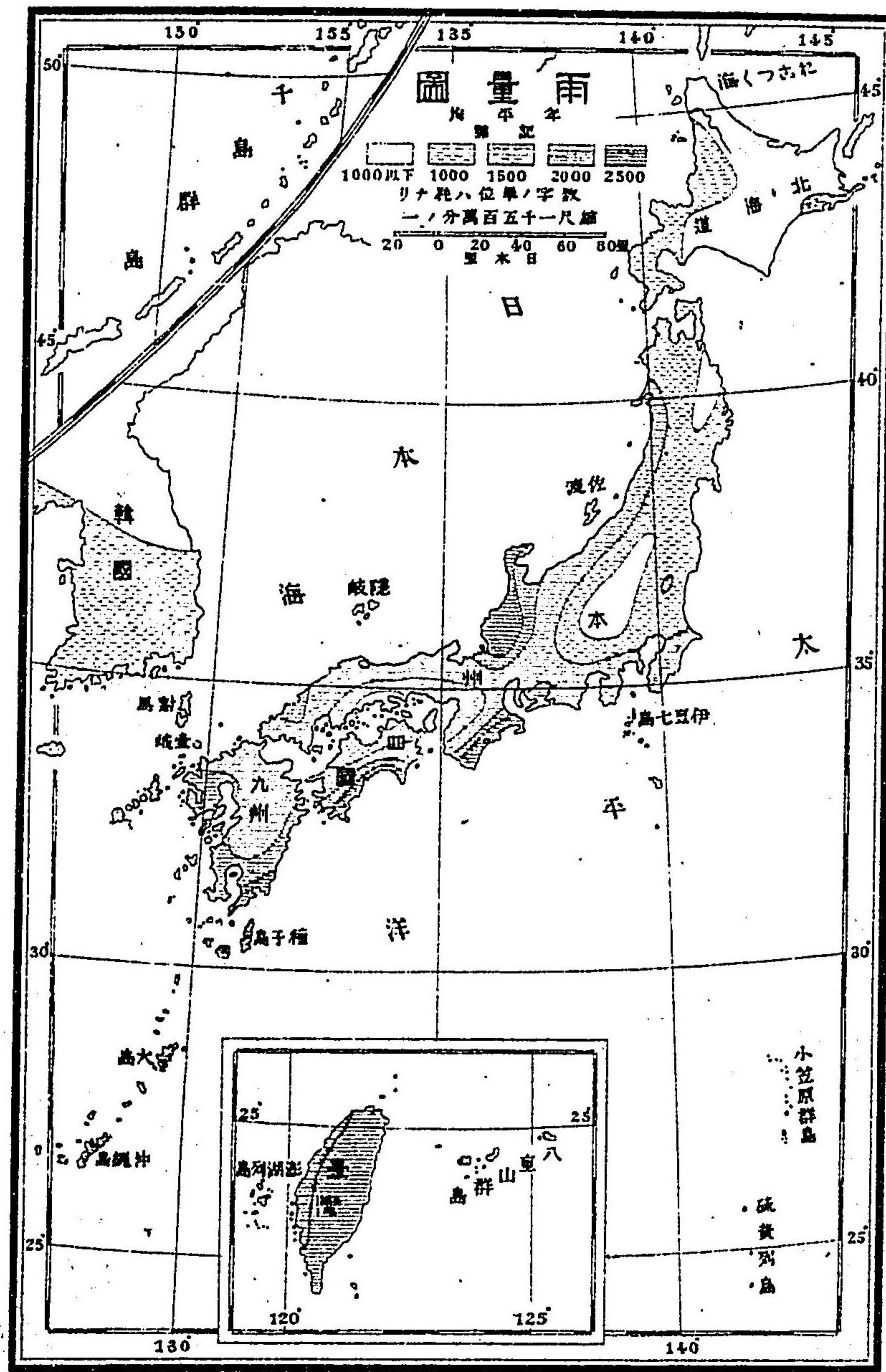
地勢山系水系略圖 (附高低標) (地形水系系略圖 附高低標)



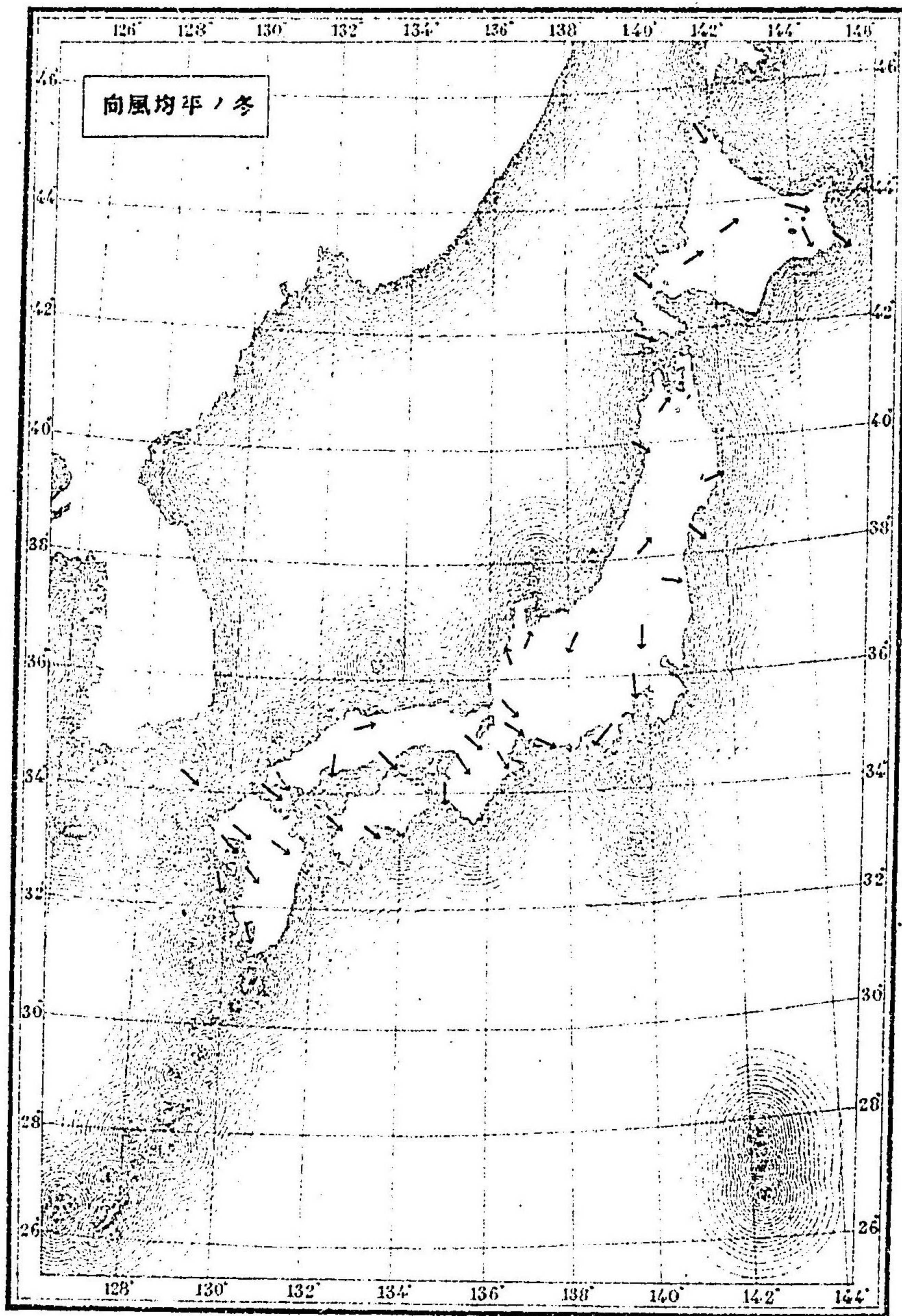
海ノ深淺ハ以テ単位トス
 尺 突 米 尺 本 日 上以突米千 上以突米百
 1 : 6 000 000



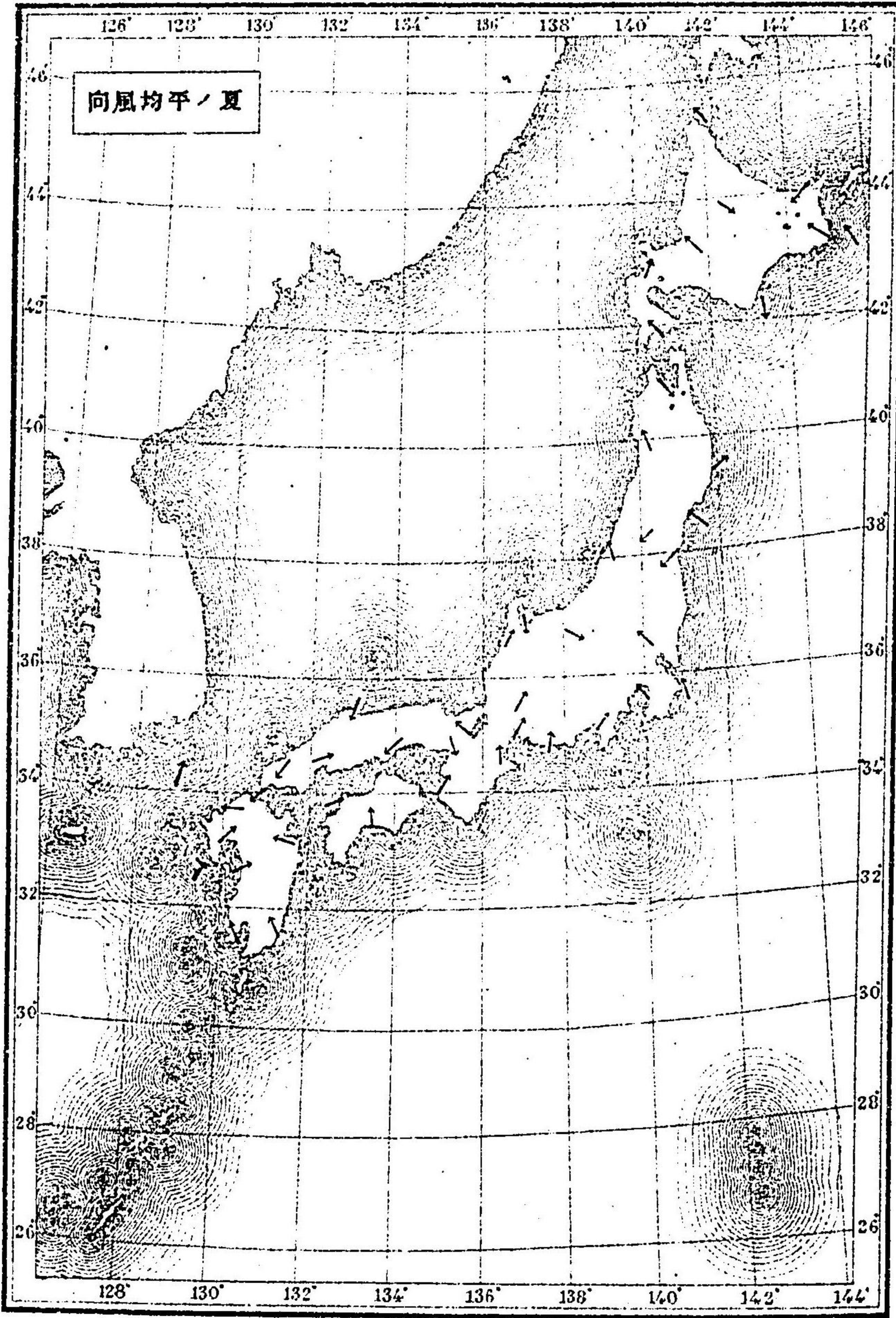
第四圖



第五圖



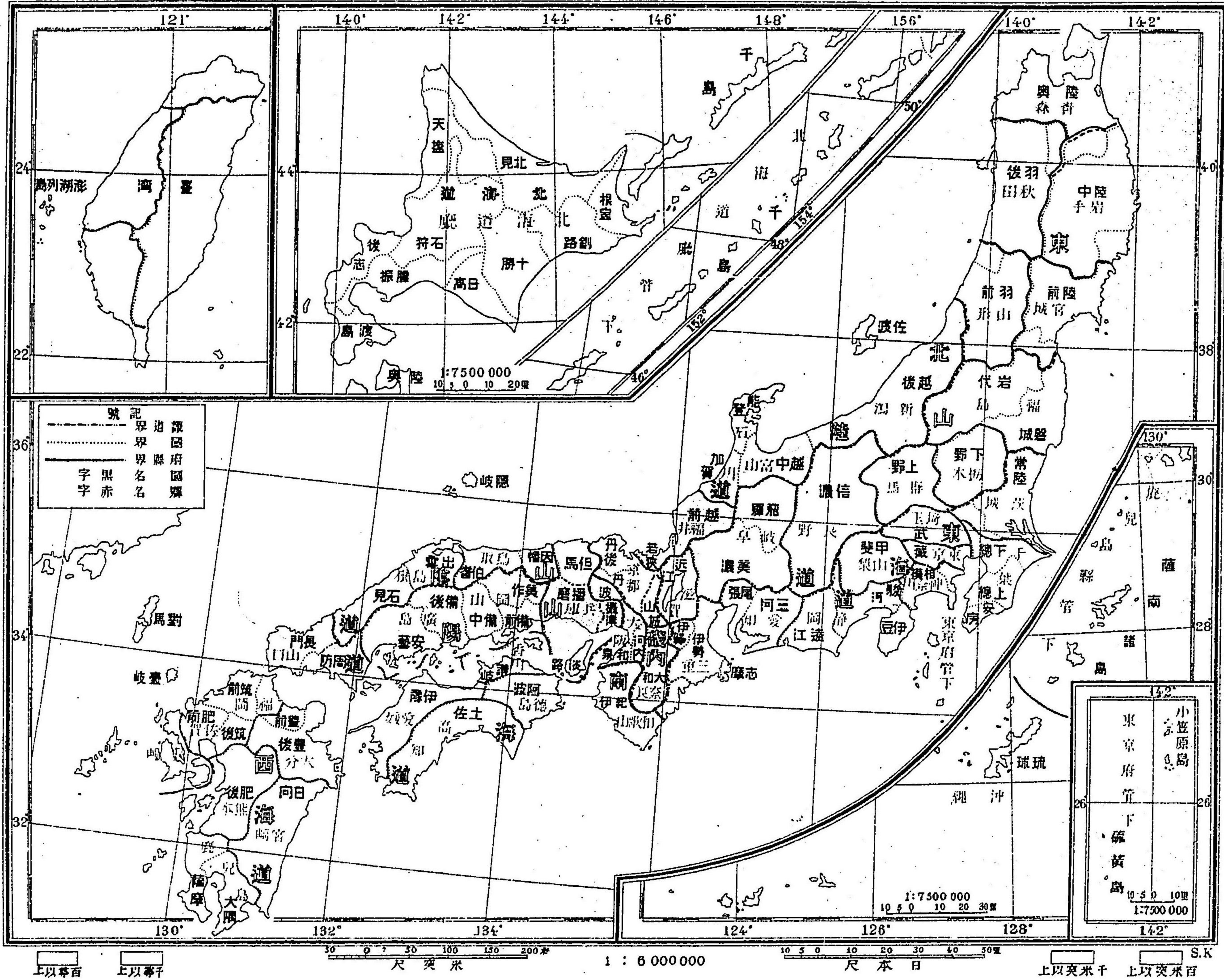
第六圖



第七圖

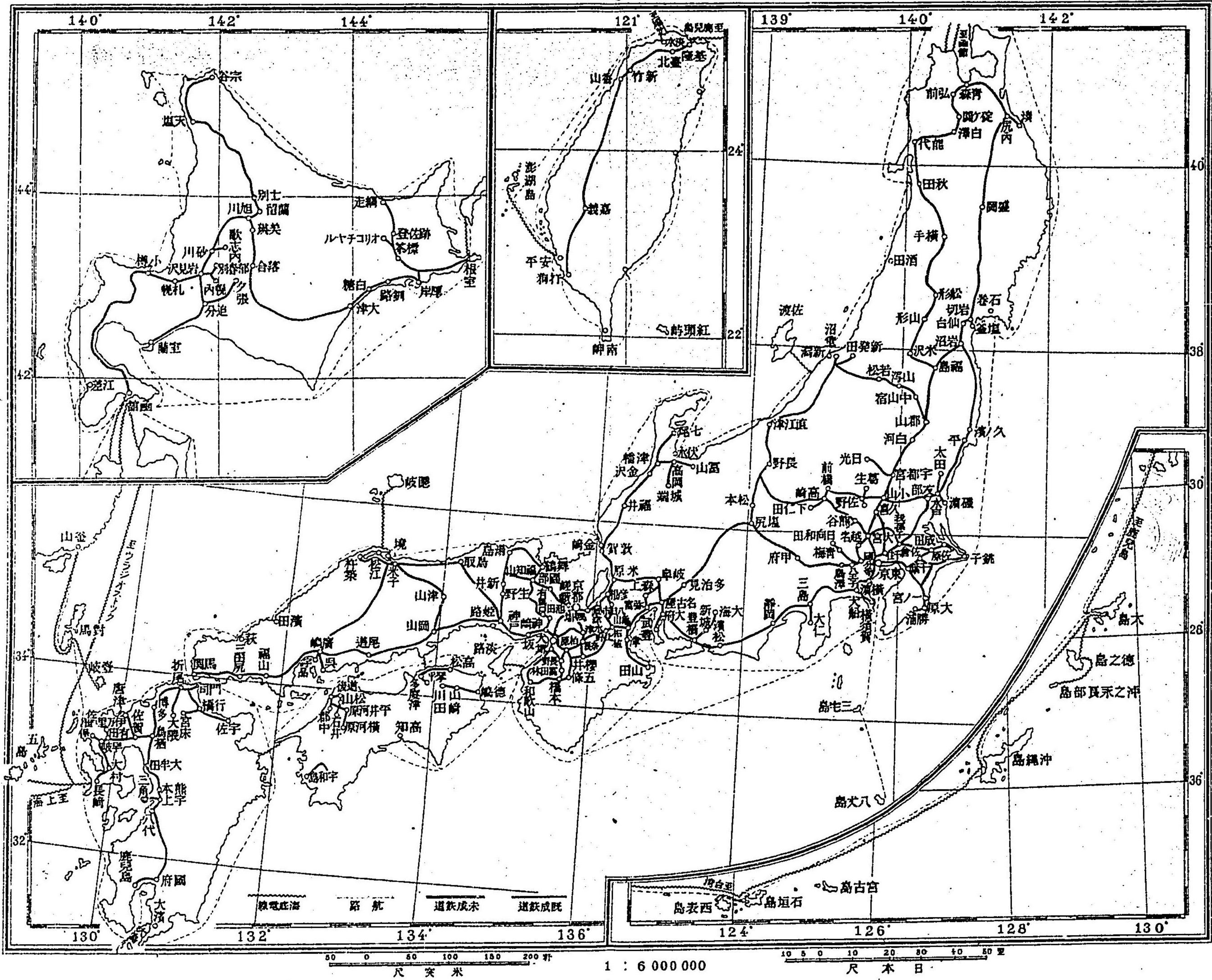
畿道府縣區劃圖

第八圖



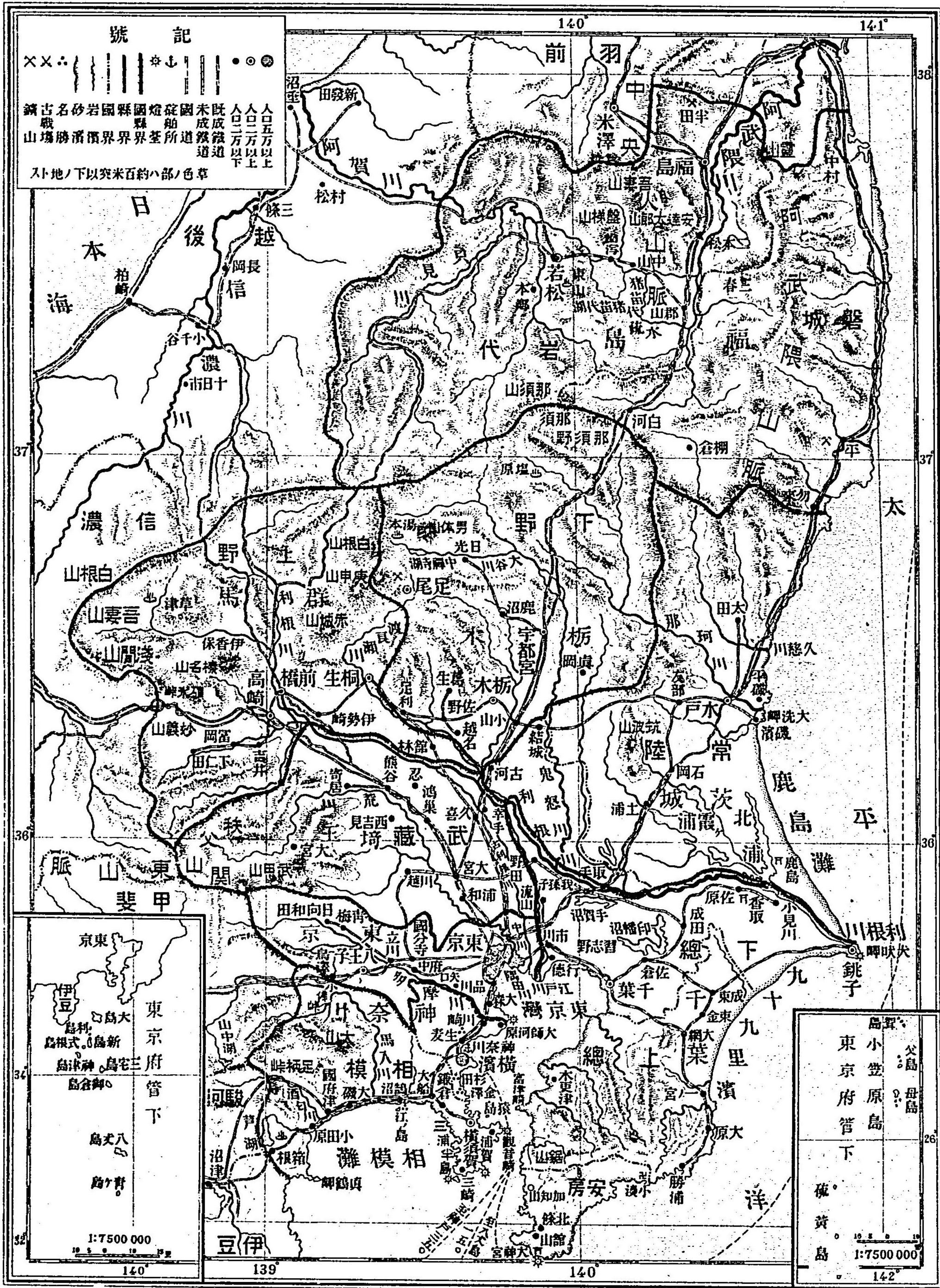
上以華百 上以華千 尺 英 米 1 : 6 0 0 0 0 0 尺 本 日 上以英米千 上以英米百 S.K

交通圖



關東八洲 奧羽南部

東京、神奈川、埼玉、千葉、群馬、栃木、茨城、福島



記號

- 人口五万以上
- 人口二万以上
- 人口一萬以下
- 既成鐵道
- 未成鐵道
- 國營船所
- 縣界
- 國界
- 岩界
- 砂岩
- 名勝
- 古蹟

人口ノ色ハ約百突ノ下地ノ

東京府管下

伊豆、島根、島津、島三、島大、島利、島新、島神、島三

島大八、島竹青

1:7500 000

140°

東京府管下

父島、母島、小笠原島

磯、黄島

1:7500 000

142°

1:1500 000

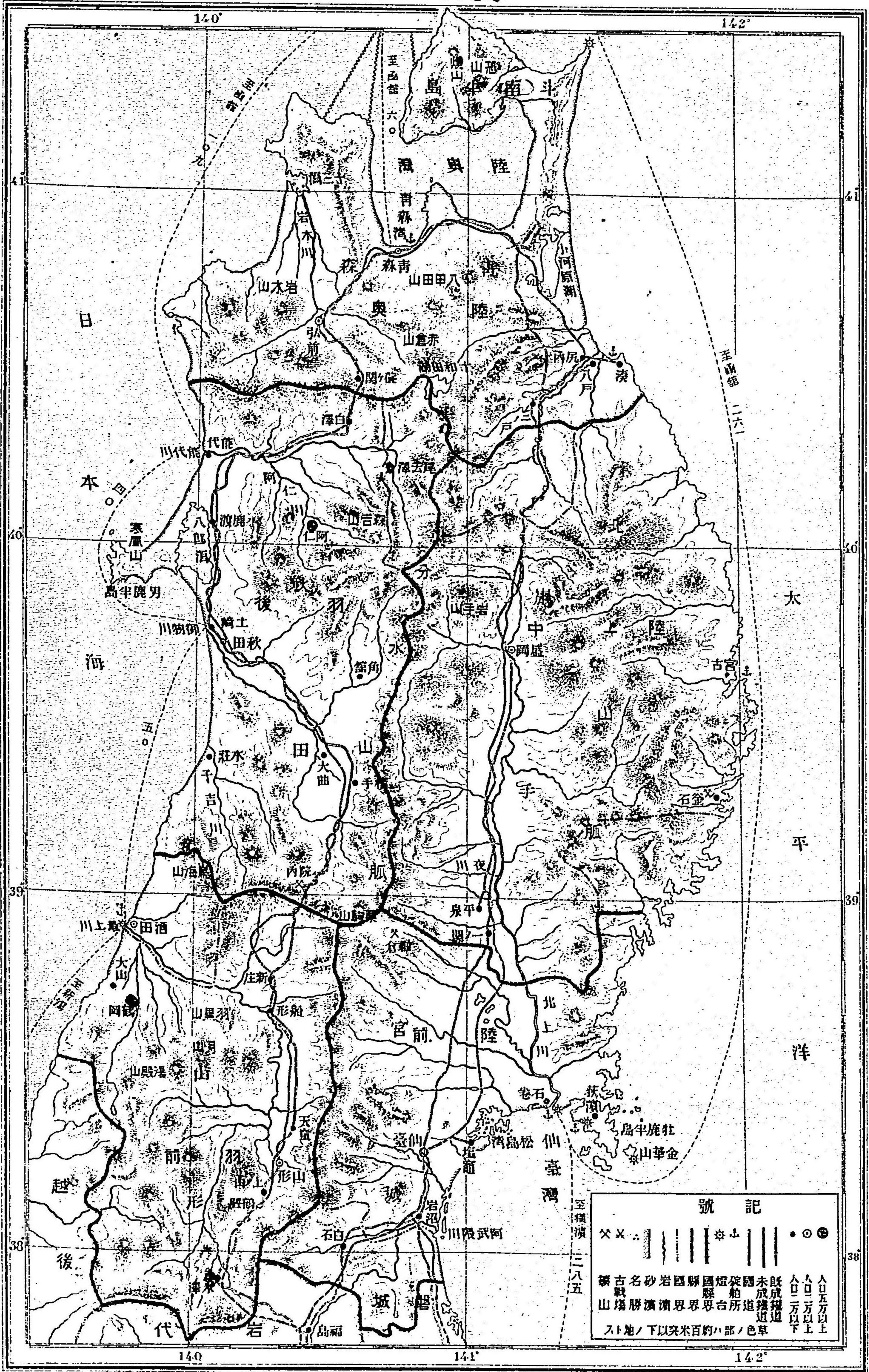
尺 突 米

尺 本 日

奥羽北部

第十一圖

宮城 岩手 青森 秋田 山形



140° 142°
 41° 40° 39° 38°
 至函館 二六一
 太平洋
 五〇
 至横濱 二八五
 1:500000
 0 10 20 30 40 50 60 70 80 90 100 110 120 130 140 150 160 170 180 190 200
 公里
 0 10 20 30 40 50 60 70 80 90 100 110 120 130 140 150 160 170 180 190 200
 英里
 0 10 20 30 40 50 60 70 80 90 100 110 120 130 140 150 160 170 180 190 200
 米
 0 10 20 30 40 50 60 70 80 90 100 110 120 130 140 150 160 170 180 190 200
 尺
 0 10 20 30 40 50 60 70 80 90 100 110 120 130 140 150 160 170 180 190 200
 寸
 0 10 20 30 40 50 60 70 80 90 100 110 120 130 140 150 160 170 180 190 200
 分
 0 10 20 30 40 50 60 70 80 90 100 110 120 130 140 150 160 170 180 190 200
 釐

記號

×	×	•	•	◎	◎
古名	砂岩	國縣	國燈	袋袋	國未
山嶺	勝濟	清界	界界	台所	道道
ス	地ノ	下	以	突	米百約
					ハ部ノ
					色草

140

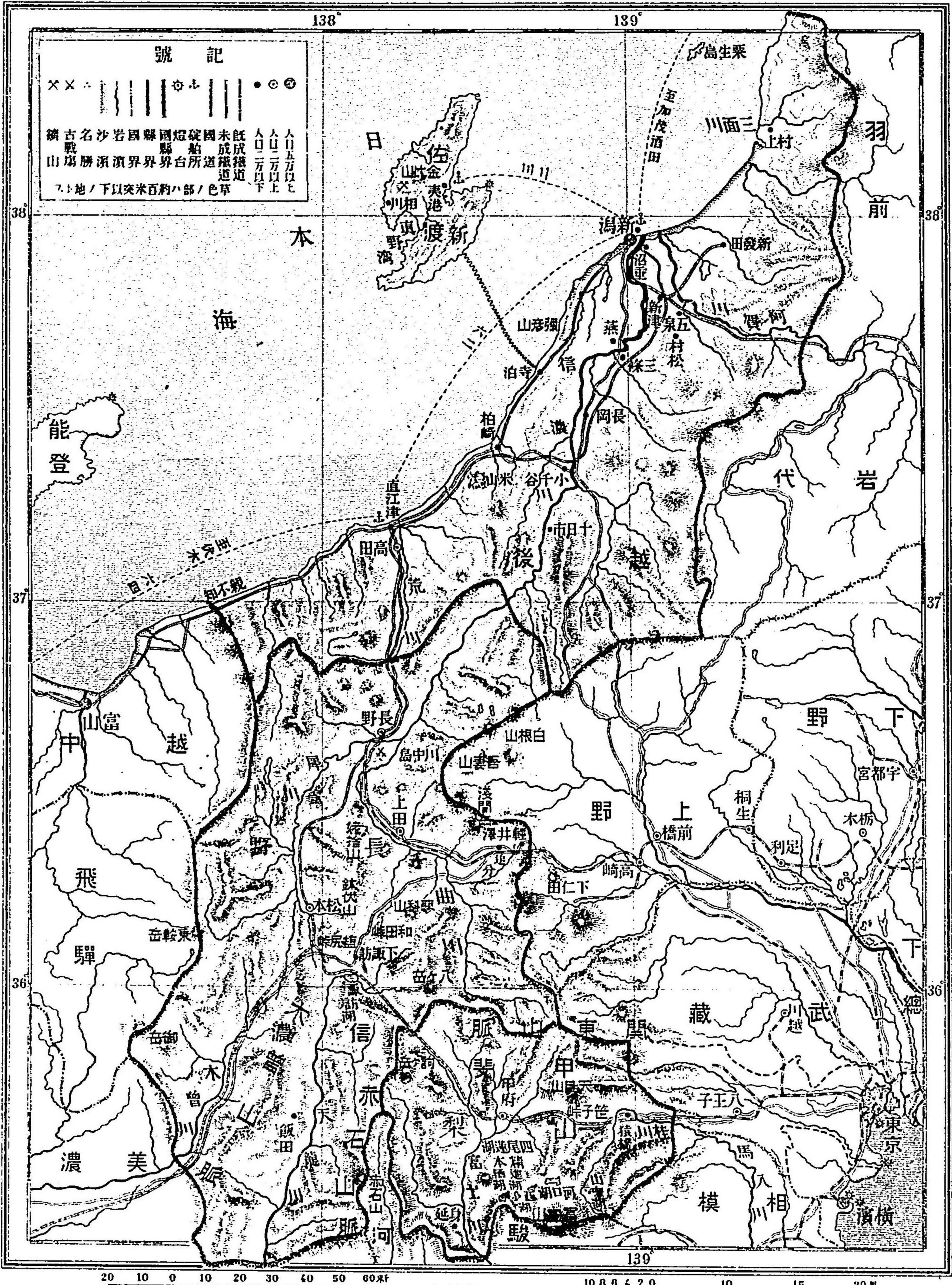
141

142

東部中州本

第十二圖

新潟 長野 山梨

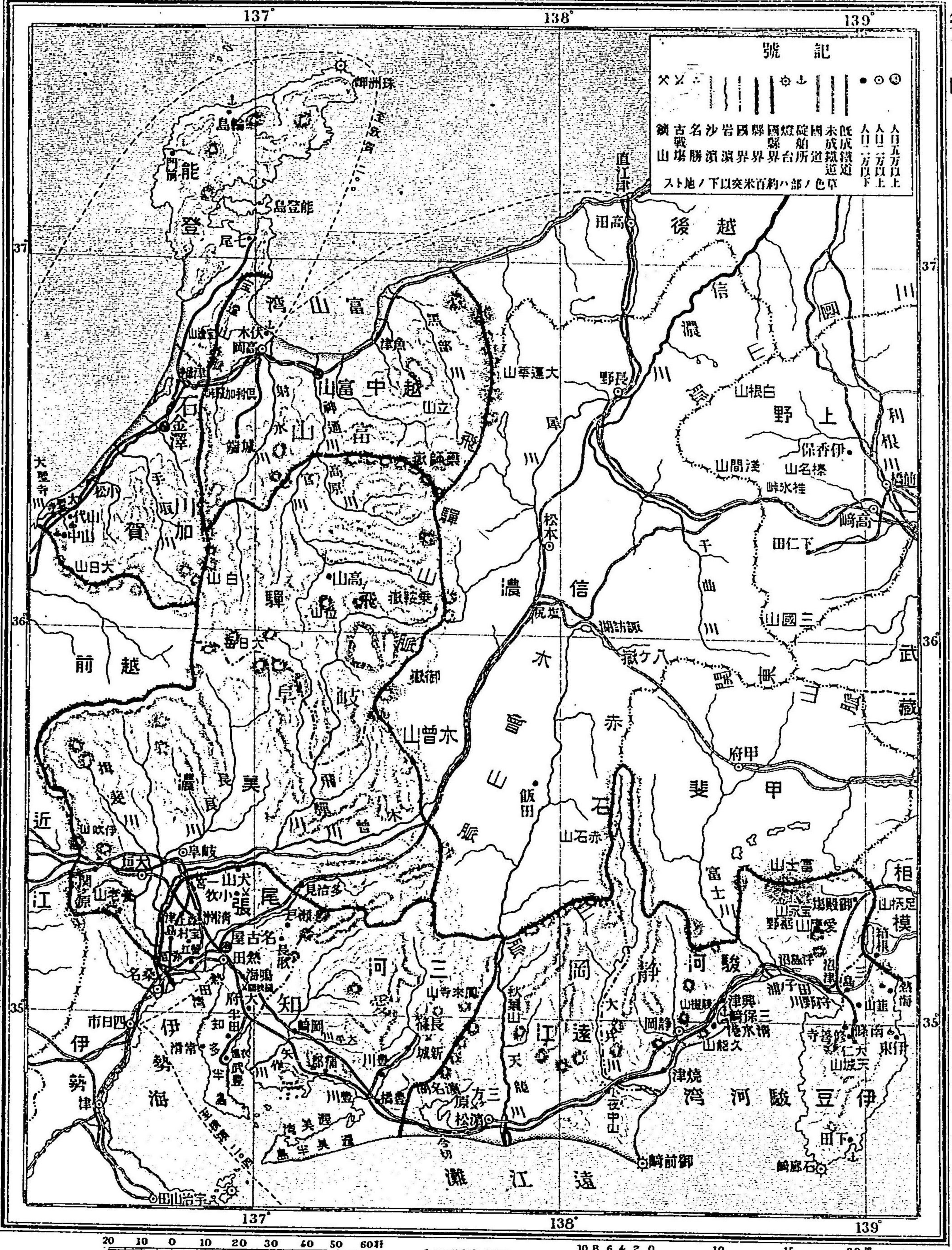


20 10 0 10 20 30 40 50 60 尺 突 米
 1:1500 000
 10 8 6 4 2 0 10 15 20 尺 本 日

本州中部西面

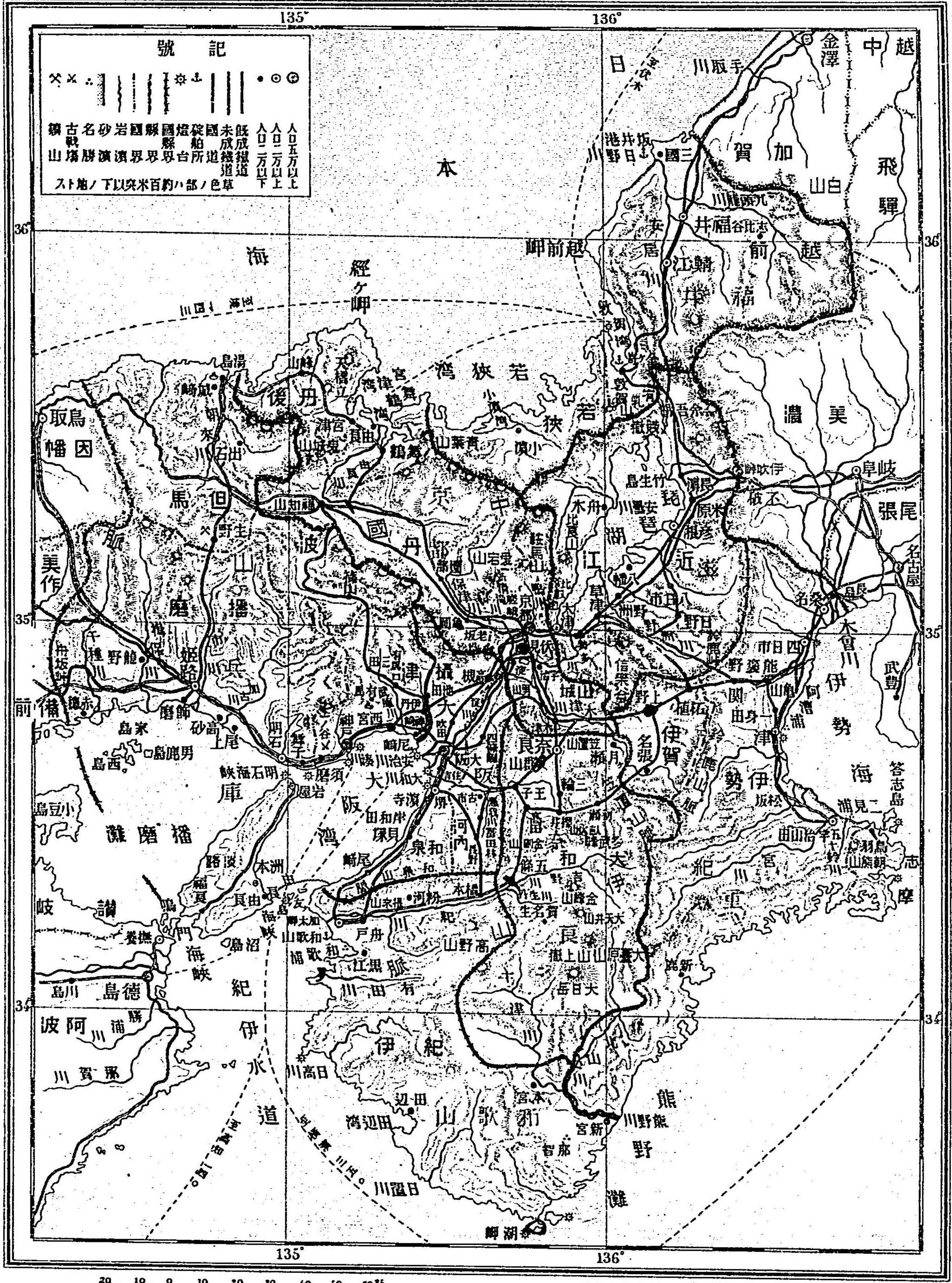
静岡 愛知 岐阜 石川 富山

第十三圖



近附内畿

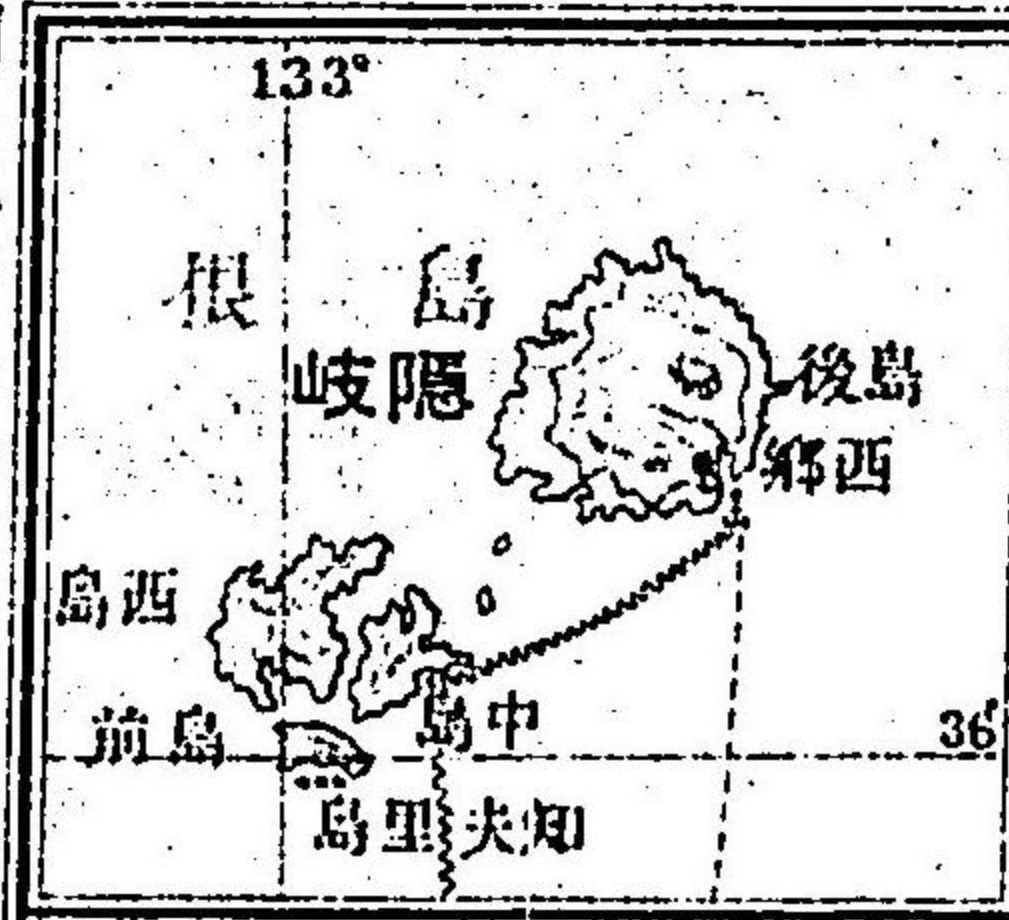
三重・滋賀・福井・京都・奈良・大阪・兵庫



20 10 0 10 20 30 40 50 60 尺 丈 米
 1:1500000
 10 5 0 20 10 15 20 尺 本 日

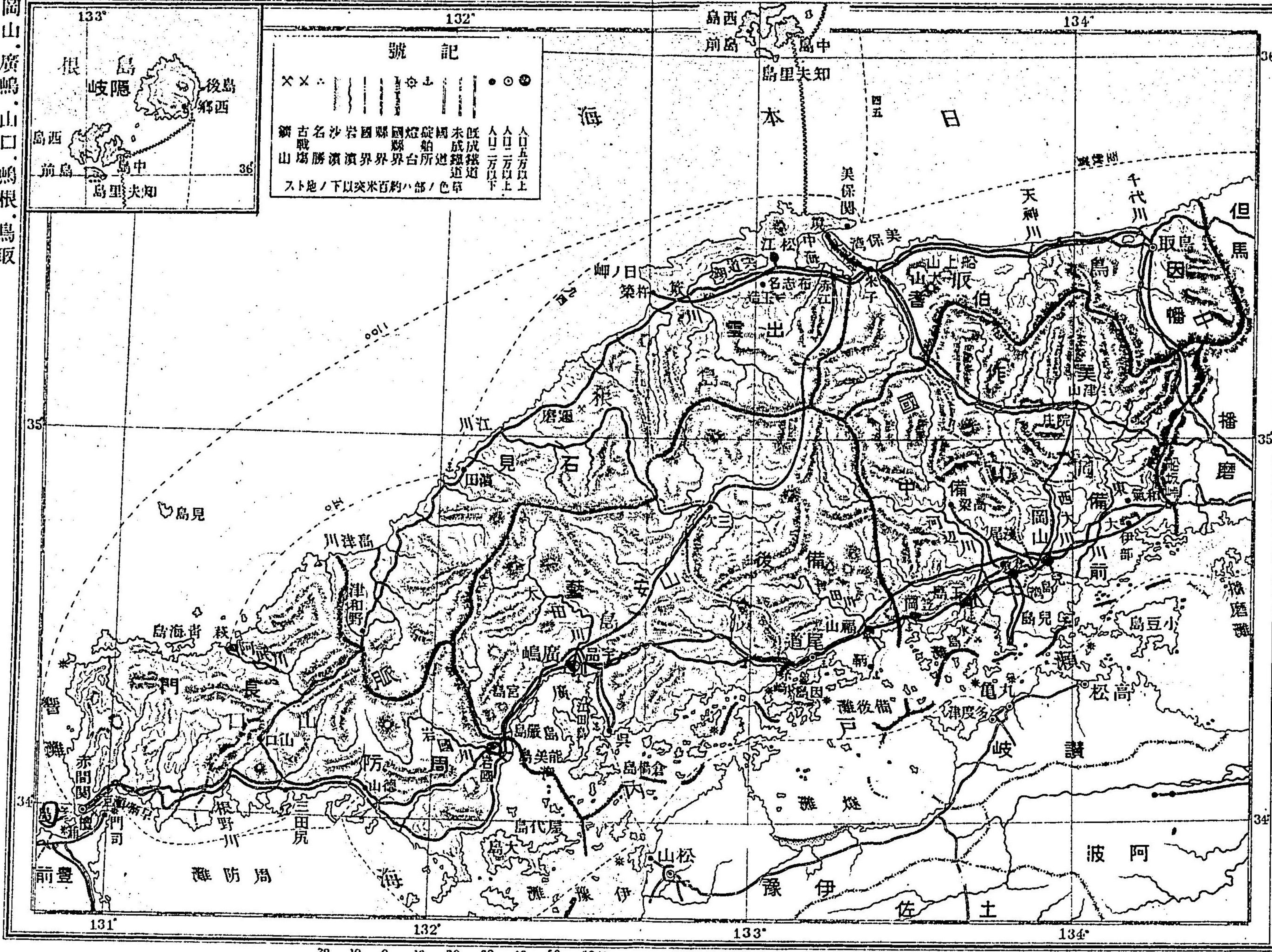
12/15/1922

岡山・廣嶋・山口・嶋根・鳥取



號記

× × ×		⊙	⊙	⊙	⊙
鎮古名	沙岩國縣	燈塔	碇	國	既成
山場	勝濱	濱界	界台	所道	鐵道
スト地ノ下以突米百約ハ部ノ色草					

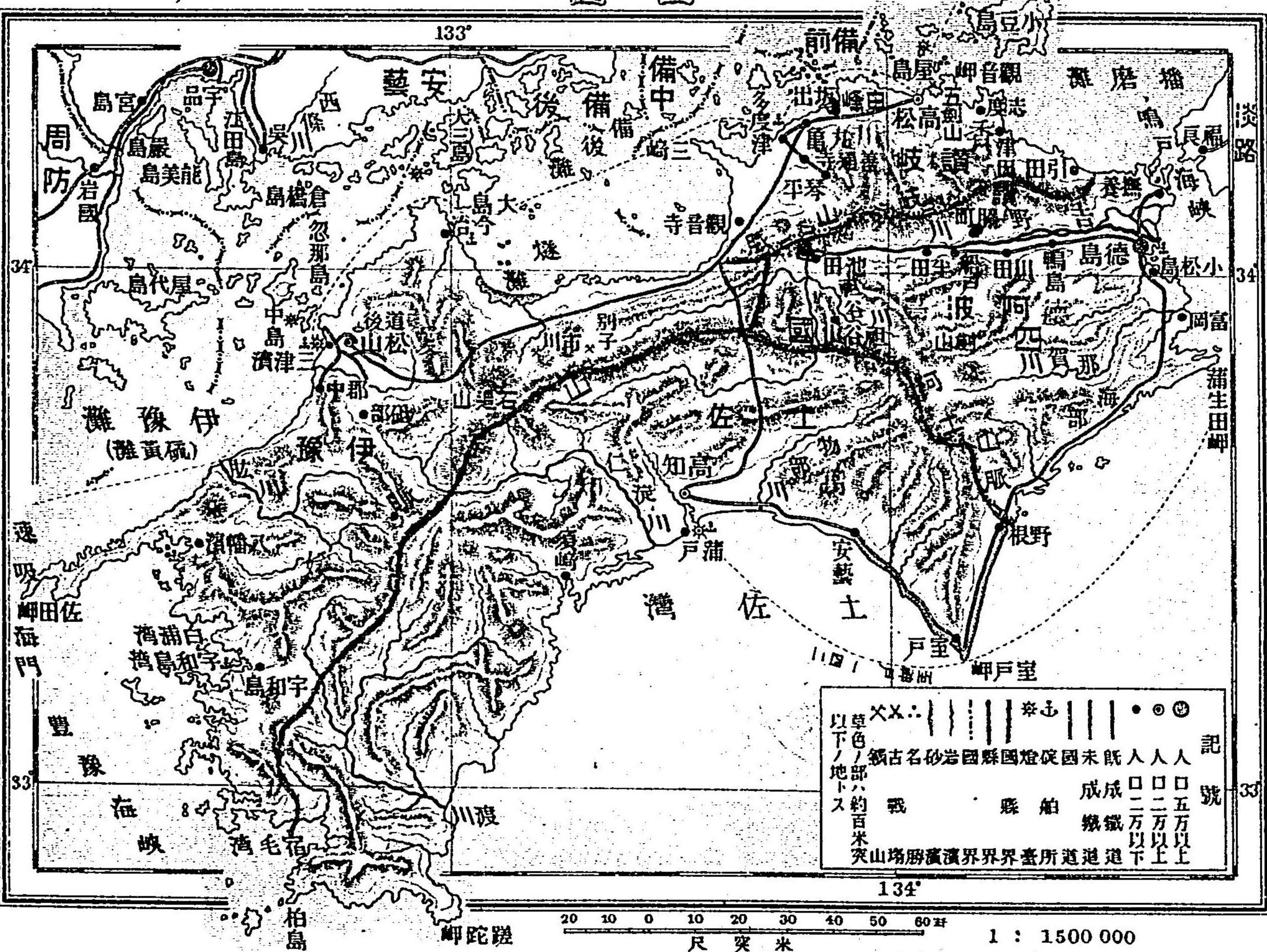


20 10 0 10 20 30 40 50 60 尺 突 米

1 : 150000

10 6 4 2 0 10 15 20 尺 本 日

香川・徳島・高知・愛媛



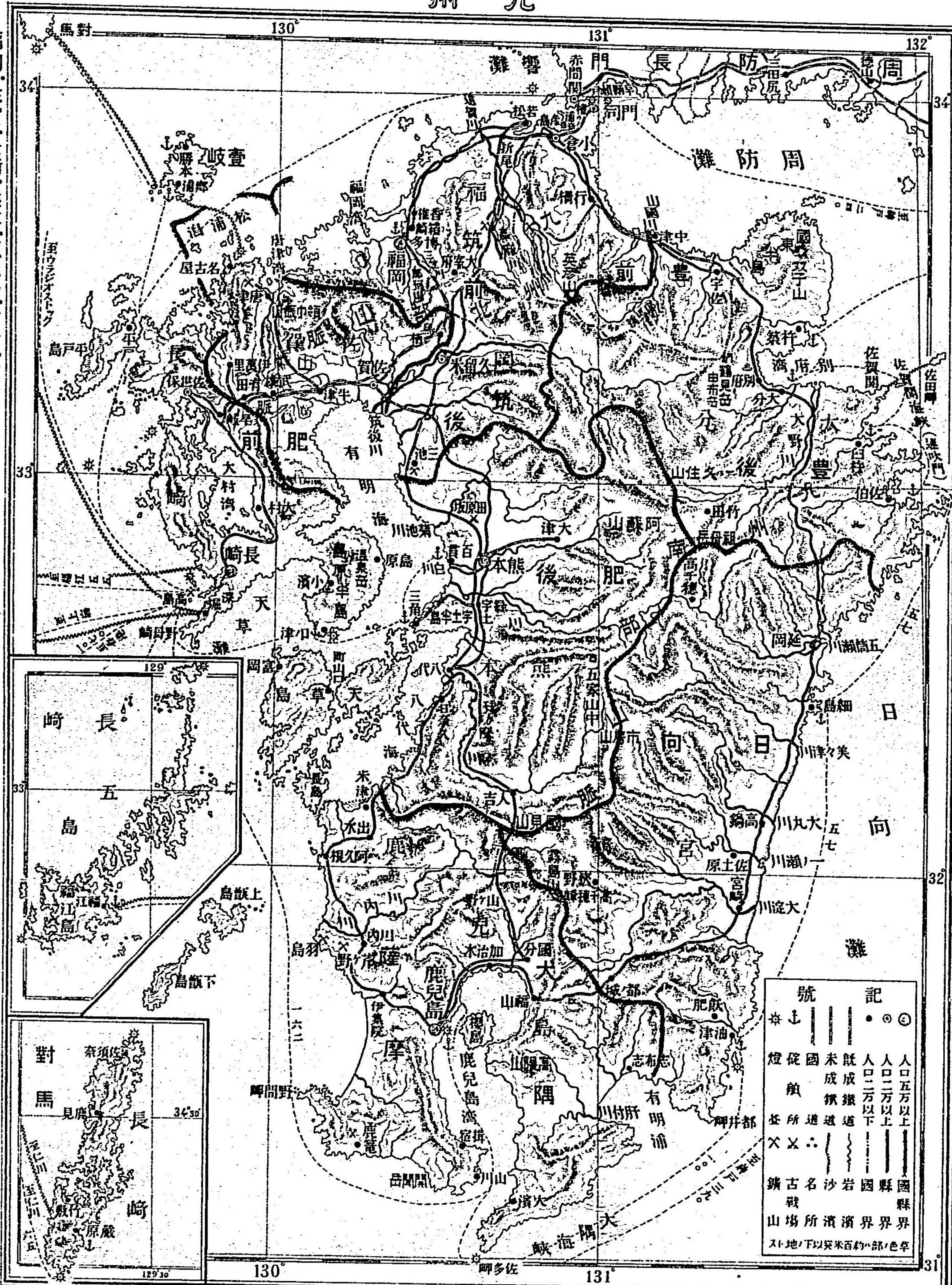
○●	人口五万以上	○	人口二万以上	●	人口一萬以下
—	鐵道	—	道路		
■	既成	○	未成		
▲	既成	○	未成		
▲	既成	○	未成		
▲	既成	○	未成		
▲	既成	○	未成		

1 : 1500 000

九州

第十七圖

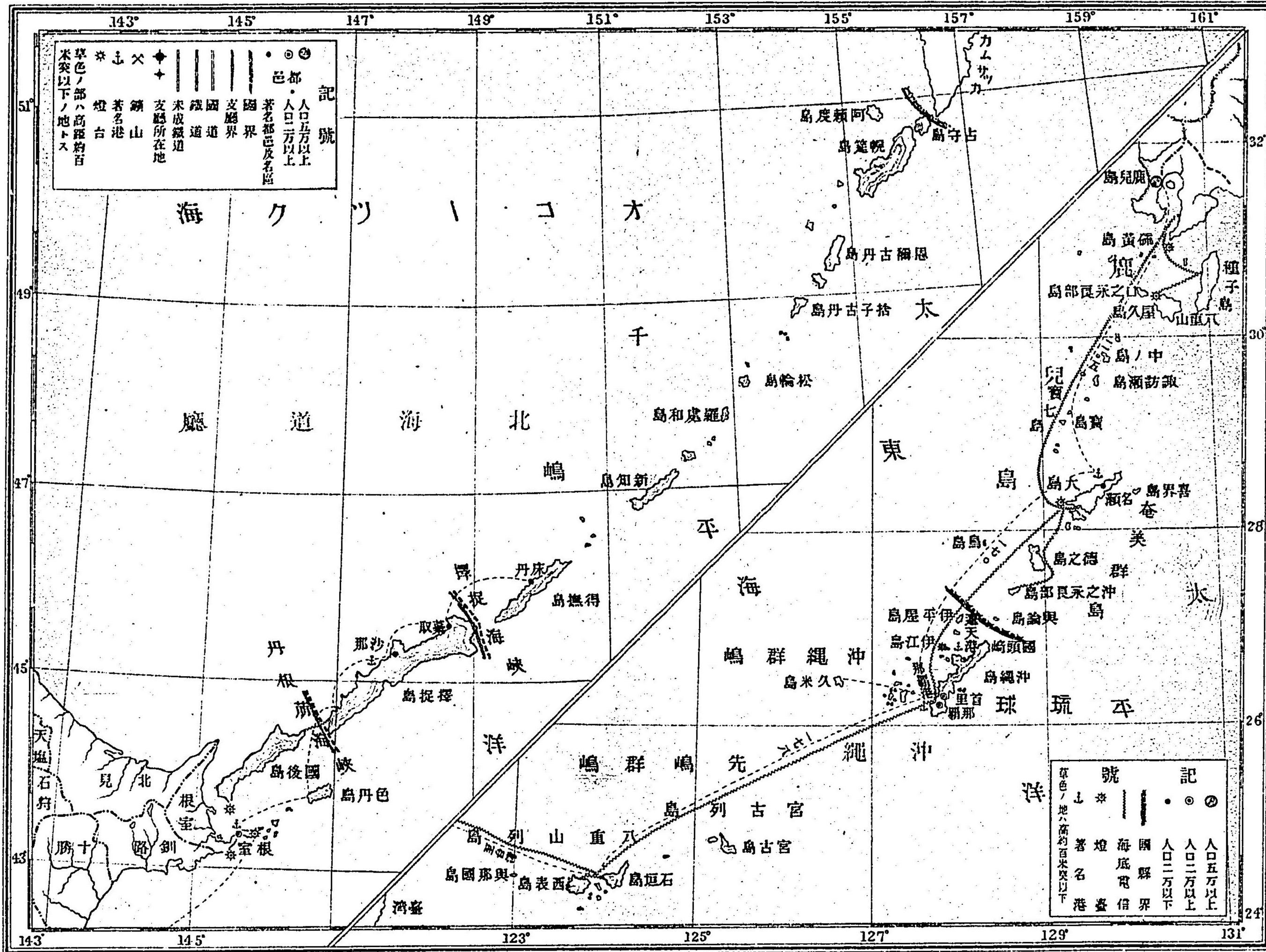
福岡 佐賀 長崎 熊本 鹿兒島 宮崎 大分



記 號	
● ○ ◎	人口五万以上
○ ○ ○	人口二万以上
○ ○	人口一萬以下
—	國界
—	縣界
—	市界
—	町界
—	村界
—	鐵道
—	既成鐵道
—	未成鐵道
—	國道
—	縣道
—	市道
—	町道
—	村道
—	山場
—	古蹟
—	沙灘
—	岩
—	國
—	縣
—	市
—	町
—	村
—	海
—	陸
—	地

1:1500 000
 尺 突 米 尺 本 日

嶼千及琉球嶼諸南薩



記號

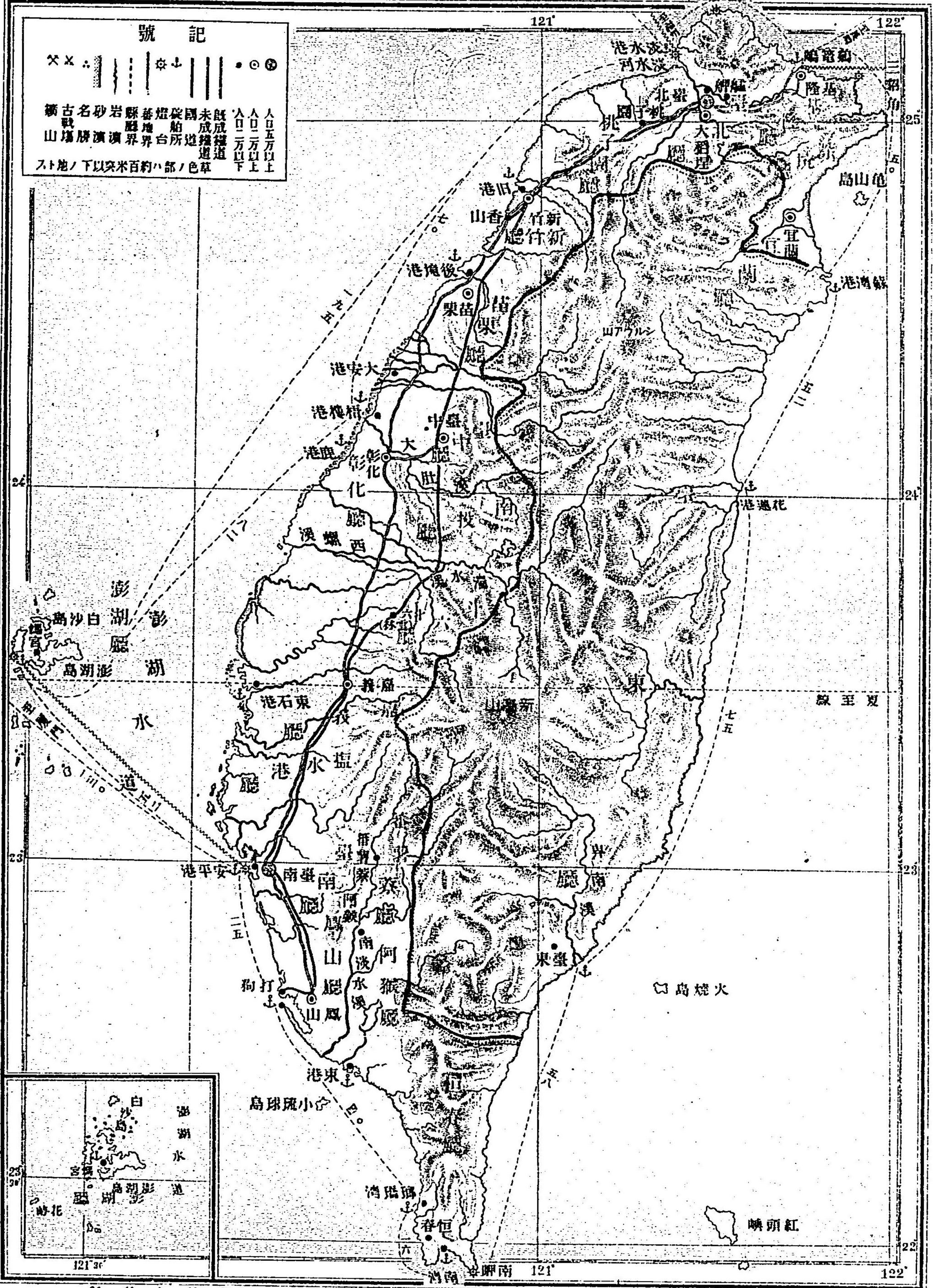
- ◎ 人口五万以上
- 人口二万以上
- 人口一萬以下
- 著名郡邑及名區
- 支廳界
- 國界
- 鐵道
- 未成鐵道
- ◆ 支廳所在地
- ▲ 著名山
- ★ 著名港
- ☆ 燈台
- ▲ 草色ノ部ハ高約百
- ▲ 木突以下ノ地トス

記號

- ◎ 人口五万以上
- 人口二万以上
- 人口一萬以下
- 著名港
- ▲ 燈台
- ▲ 海底電信
- ▲ 草色ノ部ハ高約百
- ▲ 木突以下ノ地トス

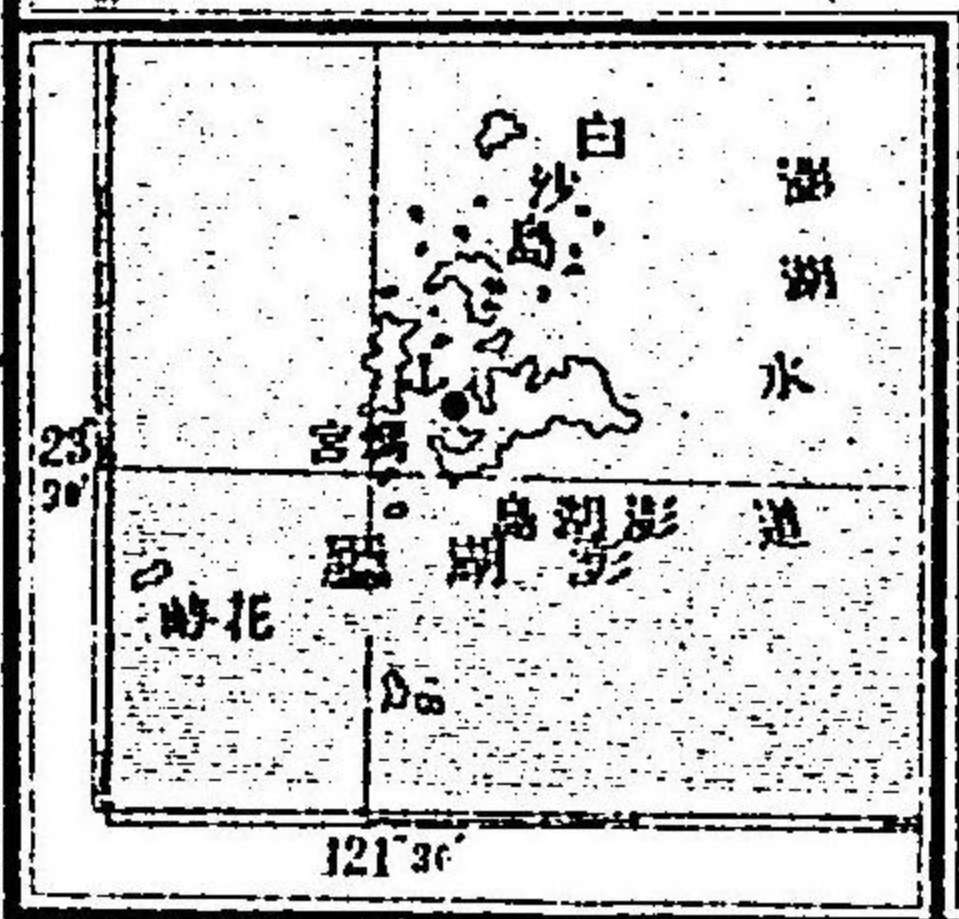
1 : 6 000000
 尺 突 米 尺 本 日

臺灣



記號

人口五万以上
 人口二万以上
 人口一萬以下
 既成鐵道
 未成鐵道
 國道
 省道
 縣道
 鄉道
 縣界
 鎮界
 鄉界
 砂岩
 名勝
 古蹟
 新山



1:1500000

尺突米 尺木日

明治三十六年二月十日印刷
明治三十六年二月十三日發行

地理教科書附圖

定價上卷金七拾五錢

著者 脇水鐵五郎

發行者兼 金港堂書籍株式會社
東京市日本橋區本町三丁目十七番地

代表者 右社長 原亮一郎
東京市下谷區龍泉寺町四百十四番地

印刷所 會社 東京國文社
東京市京橋區宗十郎町十五番地

賣捌所 各府縣特約販賣所

不許複製

內國地理小誌 新保磐次氏著 全價八拾五錢冊

外國地理小誌 新保磐次氏著 全價九拾錢冊

日本中地理 文學士喜田貞吉氏著 全價五拾五錢冊

外國中地理 文學士幸田成友氏著 全價壹圓冊

地文學教科書 理學士山崎直方氏著 全價八拾錢冊

86
6
351

