

۹۱۵/۵۰۰۳۲
۲۴۵۳۴
۱۳۳۵
۱۳۶۵
۱۳۴۵

بسمه تعالی

پیشگفتار

سرشماری عمومی نفوس و مسکن در ایران به موجب قانون، هر ۱۰ سال یکبار توسط مرکز آمار ایران انجام می شود. تاکنون چهار سرشماری عمومی نفوس و مسکن در سالهای ۱۳۳۵، ۱۳۴۵، ۱۳۵۵ و ۱۳۶۵ به مرحله اجرا درآمده است. نخستین سرشماری، توسط اداره کل آمار عمومی، و سرشماریهای بعدی، توسط مرکز آمار ایران انجام گرفته است. سرشماری سال ۱۳۶۵، اولین سرشماری در نظام جمهوری اسلامی ایران است که علی رغم جنگ تحمیلی، محاصره اقتصادی و مزیقه های ناشی از هر یک، به حول و قوه الهی مطابق برنامه پیش بینی شده به نحو مطلوب به انجام رسید. سرشماری عمومی نفوس و مسکن، مناسبترین ابزار برنامه ریزیهای توسعه اجتماعی، اقتصادی و فرهنگی در کشور است که با ارائه آمار و اطلاعات درست، رهنمودهای لازم برای رسیدن به اهداف برنامه ریزیهای کوتاه مدت، میان مدت و بلند مدت را در اختیار سیاست گزاران، مسئولان و برنامه ریزان کشور قرار می دهد.

وسعت و عظمت کار سرشماری، مرکز آمار ایران را بر آن داشت که از نیمه دوم سال ۱۳۶۱ با برنامه ریزیهای دقیق، فعالیت مستمر و پیگیری را برای تهیه مقدمات سرشماری عمومی نفوس و مسکن آغاز کند. اولین قدم در این زمینه، شناخت نیازهای اساسی دستگاههای مسئول کشور بود که بر آن اساس، طرح مقدماتی سرشماری تهیه شد و به طور آزمایشی در مناطق شهری و روستایی سه شهرستان آستانه شرفیه از استان گیلان، سراوان از استان سیستان و بلوچستان و شادگان از استان خوزستان و نیز در چند حوزه نمونه در هر یک از استانهای دیگر به مرحله اجرا درآمد. با استفاده از نتایج حاصل از آزمایش سرشماری، پرسشنامهها، فرمها و دستورالعملهای فنی و اجرایی مورد تجدید نظر قرار گرفت و بر آن اساس، طرح نهایی سرشماری تهیه و آماده اجرا شد. عملیات اجرایی سرشماری به طور همزمان در تمام نقاط کشور از تاریخ ۱۶ تا ۳۰ مهرماه سال ۱۳۶۵ انجام شد. در این مرحله، سازمان برنامه و بودجه استانها، مراکز تربیت معلم و سایر سازمانها و موسسات دولتی و همچنین نهادهای انقلاب اسلامی، همکاریهای ارزنده ای با مرکز آمار ایران داشتند و مردم فداکار ایران نیز با همیاری و مساعدت خود، امکان اجرای موفقیت آمیز سرشماری را فراهم آوردند.

پرسشنامههایی که در جریان اجرای سرشماری تکمیل شده است، حجم عظیمی از اطلاعات آماری را در بر دارد که در جداول متعدد، برای هر یک از سطوح جغرافیایی، قابل استخراج و ارائه است. برخی از این اطلاعات در قالب نشریات نتایج سرشماری ارائه می شود و سایر اطلاعات در صورت نیاز و بر حسب مورد، در اختیار استفاده کنندگان قرار خواهد گرفت.

۷۴
۱۳۶۵

فرهنگ آبادیهای شهرستان ، یکی از مجموعه نشریات نتایج سرشماری عمومی نفوس و مسکن است که در ۱۹۵ جلد برای ۱۹۵ شهرستان (بر اساس تقسیمات کشوری در زمان سرشماری) منتشر می شود . در هر یک از این نشریات ، ۳۹ خصوصیت عمده جمعیتی ، اجتماعی ، اقتصادی و فرهنگی برای هر یک از آبادیهای دارای سکنه و نیز جدولی در مورد آبادیهای خالی از سکنه شهرستان به تفکیک بخش و دهستان ارائه شده است . همچنین این نشریات شامل نقشه کشور (که نشان دهنده موقعیت شهرستان در داخل استان است) ، نقشه شهرستان (به تفکیک بخش و دهستان ، و موقعیت مراکز بخش ، نقاط شهری و آبادیهای دارای ۲۰۰۰ نفر جمعیت و بیشتر) و نقشه های مربوط به بخش یا بخشهای شهرستان (به تفکیک دهستان و آبادیهای دارای ۲۰ خانوار و بیشتر) است .

لازم به یادآوری است ، نقشه شهرستانها که موقعیت کلیه آبادیها (دارای سکنه و خالی از سکنه) روی آن مشخص شده ، در مرکز آمار ایران موجود و قابل ارائه به استفاده کنندگان است .

امید است این مجموعه از نشریات نتایج سرشماری بتواند اطلاعات لازم برای شناخت اوضاع اجتماعی و اقتصادی آبادیهای کشور را در اختیار تصمیم گیران ، برنامه ریزان و پژوهشگران قرار دهد .

مرکز آمار ایران

فهرست مندرجات فرهنگ آبادیهای شهرستان ایرانشهر

صفحه

عنوان

	تعاریف و مفاهیم مورد استفاده در سرشماری عمومی نفوس و مسکن سال ۱۳۶۵ (ویژه فرهنگ آبادیها)
یک	جمعیت (جامعه مورد سرشماری)
یک	خانوار
دو	اقامتگاه معمولی
دو	شهر (نقطه شهری)
دو	آبادی (نقطه روستایی)
دو	جمعیت ساکن در نقاط شهری
دو	جمعیت ساکن در نقاط روستایی
دو	سن
دو	مهاجران وارد شده
دو	محل تولد
دو	باسواد
سه	کار
سه	وضع فعالیت در ۷ روز گذشته

مفاهیم به کار رفته در این نشریه

چهار	نسبت جنسی
چهار	گروههای عمده سنی
چهار	نسبت باسوادانی

ویزگیهای عمده نقاط روستایی شهرستان

۱	جمعیت
۲	خانوار
۴	مهاجرت
۵	سواد
۷	وضع فعالیت
۹	نقشه تقسیمات کشوری جمهوری اسلامی ایران به تفکیک استان : ۱۳۶۵
۱۰	نقشه شهرستان به تفکیک بخش و دهستان

۱۱ نقشه روستایی بخش بزمان از شهرستان ایرانشهر از استان سیستان و بلوچستان (دهستان آب رئیس)

۱۲ نقشه روستایی بخش بزمان از شهرستان ایرانشهر از استان سیستان و بلوچستان (دهستانهای دلگان و بزمان)

۱۳ نقشه روستایی بخش بمپور از شهرستان ایرانشهر از استان سیستان و بلوچستان (دهستانهای چانف، بمپور، لاشار، ملوران و مسکوتان)

۱۴ نقشه روستایی بخش بمپور از شهرستان ایرانشهر از استان سیستان و بلوچستان (دهستانهای فنوج و بنت)

۱۵ نقشه روستایی بخش راسک و فیروز آباد شهرستان ایرانشهر از استان سیستان و بلوچستان

۱۶ نقشه روستایی بخش سرباز از شهرستان ایرانشهر از استان سیستان و بلوچستان (دهستانهای ایرافشان و آشار)

۱۷ نقشه روستایی بخش سرباز از شهرستان ایرانشهر از استان سیستان و بلوچستان (دهستان پارود)

۱۸ نقشه روستایی بخش سرباز از شهرستان ایرانشهر از استان سیستان و بلوچستان (دهستانهای مینان، نسکنه و سرباز)

۱۹ نقشه روستایی بخش مرکزی شهرستان ایرانشهر از استان سیستان و بلوچستان

جداول

۲۰ خصوصیات اجتماعی - اقتصادی آبادیهای دارای سکنه شهرستان

۲۶ نوع راه و فعالیت کشاورزی آبادیهای خالی از سکنه شهرستان

پیوستها

فرم ۳- (پرسشنامه آبادی)

فهرست مجموعه نشریات فرهنگ آبادیهای کشور براساس نتایج سرشماری عمومی نفوس و مسکن سال ۱۳۴۵

HA
4500/1
1365

تعاریف و مفاهیم مورد استفاده در سرشماری عمومی نفوس و مسکن سال ۱۳۶۵ (ویژه فرهنگ آبادیها)

جمعیت (جامعه مورد سرشماری)

اعضای همه خانوارهای معمولی ساکن و دستجمعی که اقامتگاه معمولی آنان در زمان سرشماری در ایران قرار دارد و نیز اعضای کلیه خانوارهای معمولی غیر ساکن کشور، جامعه مورد سرشماری را تشکیل می‌دهند. اعضای هیئتهای سیاسی و سفارتخانه‌های خارجی در ایران و افراد خانواده آنان جزو جامعه مورد سرشماری محسوب نمی‌شوند، اما ایرانیان عضو هیئتهای سیاسی و سفارتخانه‌های ایران در خارج از کشور و افراد خانواده آنان، جزو جامعه مورد سرشماری به حساب می‌آیند.

خانوار

خانوار از چند نفر تشکیل می‌شود که با هم در یک اقامتگاه زندگی می‌کنند، با یکدیگر هم‌خرج هستند و معمولاً " با هم غذا می‌خورند. فردی که به تنهایی زندگی می‌کند نیز، خانوار تلقی می‌شود.
خانوار معمولی: خانوار با تعریف فوق، اکثر افراد کشور را در بر می‌گیرد و به همین دلیل این‌گونه خانوارها، " خانوار معمولی " نیز نامیده می‌شود.

خانوار معمولی ساکن: خانواری که در اقامتگاه ثابت سکونت دارد، " خانوار معمولی ساکن " نامیده می‌شود.
خانوار معمولی غیر ساکن: خانواری که در زمان سرشماری در اقامتگاه ثابتی سکونت ندارد، " خانوار معمولی غیر ساکن " نامیده می‌شود.
این دسته از خانوارها شامل سه گروه زیر است:

- ۱- خانوارهایی که در زمان سرشماری در کوچ به سر می‌برند و یا در خارج شهرها و آبادیها در زیر چادر زندگی می‌کنند.
 - ۲- خانوارهایی که در محل زندگی ثابتی زندگی نمی‌کنند و به‌طور مداوم محل زندگی خود را تغییر می‌دهند، مانند کولیها.
 - ۳- خانوارهایی که محل زندگی مشخص ندارند و شبها معمولاً " در پارکها، خرابه‌ها، زیرپلها و ... بیتوته می‌کنند.
- خانوار دستجمعی: مجموعه افرادی که به دلیل داشتن هدف یا ویژگیهای مشترک مانند تحصیل، بیماری روانی و ... با هم در یک موسسه از قبیل خوابگاه دانشجویی، آسایشگاه روانی و ... زندگی می‌کنند، یک خانوار دستجمعی به حساب می‌آیند. در این سرشماری، افرادی که در ندامتگاهها، بازداشتگاهها و مراکز مشابه نگهداری می‌شوند و نیز افرادی که در سربازخانهها، پادگانها، پاسگاهها، پایگاهها، یا اردوگاههای نظامی و انتظامی به‌طور جمعی به سر می‌برند و همچنین دانش‌آموزان و دانشجویان موسسات آموزشی نیروهای نظامی و انتظامی، به عنوان اعضای خانوار دستجمعی مورد سرشماری قرار نمی‌گیرند. این‌گونه افراد همراه با سایر اعضای خانوار معمولی خود سرشماری می‌شوند.

یک

۱۷
۱۳۶۵

اقامتگاه معمولی

اقامتگاه معمولی خانوار، محلی است که خانوار در زمان سرشماری در آنجا زندگی می‌کند، مشروط بر اینکه اقامتگاه دیگری نداشته باشد. اقامتگاه معمولی خانواری که در زمان سرشماری بیش از یک اقامتگاه دارد، محلی است که بیشترین مدت سال را در آنجا به سر می‌برد.

شهر (نقطه شهری)

منظور از شهر، هر یک از نقاطی است که دارای شهرداری باشد.

آبادی (نقطه روستایی)

آبادی به مجموعه یک یا چند مکان و اراضی به هم پیوسته (اعم از کشاورزی و غیرکشاورزی) گفته می‌شود که خارج از محدوده شهرها واقع شده و دارای محدوده ثبتی یا عرفی مستقل باشد. اگر آبادی در زمان سرشماری، محل سکونت خانوار یا خانوارهایی باشد، "دارای سکنه" و در غیر این صورت، "خالی از سکنه" تلقی می‌شود.

جمعیت ساکن در نقاط شهری

منظور از جمعیت ساکن در نقاط شهری در هر یک از محدوده‌های بخش، شهرستان، استان یا کشور، جمعیت کلیه شهرهایی است که در همان محدوده قرار دارد و جمعیت هر شهر عبارت است از مجموع تعداد اعضای همه خانوارهای معمولی ساکن و دستجمعی که اقامتگاه معمولی آنها در زمان سرشماری در آن شهر واقع است.

جمعیت ساکن در نقاط روستایی

منظور از جمعیت ساکن در نقاط روستایی در هر یک از محدوده‌های دهستان، بخش، شهرستان، استان یا کشور، جمعیت کلیه آبادیهایی است که در همان محدوده قرار دارد و جمعیت هر آبادی عبارت است از مجموع تعداد اعضای همه خانوارهای معمولی ساکن و دستجمعی که اقامتگاه معمولی آنها در زمان سرشماری در آن آبادی واقع است.

سن

منظور از سن، تعداد سالهای کاملی است که از زمان تولد فرد گذشته است.

مهاجران وارد شده

در هر شهر یا آبادی، آن دسته از اعضای خانوارهای معمولی ساکن و دستجمعی که متولد آنجا نباشند، مهاجر شناخته می‌شوند.

محل تولد

منظور از محل تولد، آبادی یا شهری است که در زمان تولد فرد، اقامتگاه معمولی مادر او بوده است.

باسواد

کسانی که می‌توانند به فارسی یا هر زبان دیگری متن ساده‌ای را بخوانند و بنویسند، خواه مدرک رسمی داشته یا نداشته باشند، باسواد تلقی می‌شوند. همه محصلان از جمله نوآموزان سال اول ابتدایی و سوادآموزان نهضت سوادآموزی نیز باسواد به حساب می‌آیند.

کار، هر فعالیت فکری یا بدنی است که قانوناً مجاز باشد و به منظور کسب درآمد (نقدی، غیرنقدی) صورت گیرد.

وضع فعالیت در ۷ روز گذشته

در این سرشماری، وضع فعالیت افراد در ۷ روز پیش از مراجعه مامور سرشماری مورد نظر است. هر یک از افراد از این نظر و با توجه به تعریف کار، در یکی از گروههای زیر قرار می‌گیرند:

شاغل: افراد زیر شاغل به حساب می‌آیند:

— کسانی که دارای شغلی هستند، اعم از اینکه در ۷ روز پیش از مراجعه مامور سرشماری کار کرده و یا به عللی از قبیل مرخصی، بیماری، تعطیل موقت محل کار و... کار نکرده‌اند و پس از رفع علت به کار خود ادامه خواهند داد.

— کسانی که شغل مستمر نداشته ولی در ۷ روز پیش از مراجعه مامور سرشماری، حداقل دو روز کار کرده‌اند.

— کسانی که تحت عنوان کارآموز در ۷ روز پیش از مراجعه مامور سرشماری به کار اشتغال داشته‌اند.

— کسانی که دارای شغلی هستند، ولی در ۷ روز پیش از مراجعه مامور سرشماری به اقتضای فصل و ماهیت فصلی کار خود، کار نکرده‌اند (بیکاران فصلی)، مشروط بر آنکه در جستجوی کار دیگری هم نباشند.

— افرادی که به انجام خدمت وظیفه عمومی مشغول هستند.

— کسانی که در حال گذراندن دوره‌های آموزشی در دانشکده‌ها و آموزشگاههای مربوط به نیروهای نظامی و انتظامی هستند.

بیکار (جویای کار): کسانی که شاغل به حساب نمی‌آیند و در ۷ روز پیش از مراجعه مامور سرشماری در جستجوی کار بوده‌اند، بیکار (جویای کار) تلقی می‌شوند.

محصل: کسانی که شاغل، بیکار (جویای کار) محسوب نمی‌شوند و در ۷ روز پیش از مراجعه مامور سرشماری در حال تحصیل بوده‌اند، محصل به حساب می‌آیند.

خانه‌دار: خانه‌دار به کسانی گفته می‌شود که شاغل، بیکار (جویای کار) و محصل به حساب نمی‌آیند و بنا بر اظهار پاسخگو، در ۷ روز پیش از مراجعه مامور سرشماری به خانه‌داری مشغول بوده‌اند.

دارای درآمد بدون کار: کسانی که شاغل، بیکار (جویای کار) محصل و خانه‌دار محسوب نمی‌شوند و درآمدهای مستمری مانند حقوق بازنشستگی، حقوق وظیفه، درآمد املاک و مستغلات، سود سهام و... دارند، دارای درآمد بدون کار محسوب می‌شوند.

سایر: کسانی که از نظر وضع فعالیت در ۷ روز پیش از مراجعه مامور سرشماری، در هیچ یک از گروههای بالا قابل طبقه‌بندی نیستند، در گروه سایر قرار می‌گیرند.

مفاهیم به کار رفته در این نشریه

نسبت جنسی

نسبت تعداد مردان به زنان یا زنان به مردان ، نسبت جنسی نامیده می‌شود . معمولاً " در این مورد نسبت تعداد مردان به زنان را محاسبه می‌کنند و به صورت درصد ارائه می‌دهند . یعنی اگر M تعداد مردان و F تعداد زنان در یک منطقه جغرافیایی باشد ، نسبت جنسی در آن منطقه عبارت خواهد بود از :

$$\text{نسبت جنسی} = \frac{M}{F} \times 100$$

گروههای عمده سنی

در مجموعه نشریات نتایج سرشماری عمومی نفوس و مسکن سال ۱۳۶۵ ، علاوه بر سنین منفرد و گروههای سنی منظم (۵ ساله و ۱۰ ساله) ، طبقه‌بندی سنی دیگری نیز برای جمعیت در نظر گرفته شده است که هر طبقه آن ، یک گروه عمده سنی نامیده می‌شود و عبارت است از :

افراد ۱ - ۵ ساله : نوپاگان

افراد ۶ - ۱۰ ساله : کودکان

افراد ۱۱ - ۱۴ ساله : نوجوانان

افراد ۱۵ - ۲۴ ساله : جوانان

افراد ۲۵ - ۶۴ ساله : میانسالان

افراد ۶۵ ساله و بیشتر : بزرگسالان

افرادی که سن آنان معلوم نبوده و یا امکان انتساب آنان به یکی از گروههای سنی وجود نداشته است ، در گروه " سن نامشخص" منظور شده است .

نسبت باسوادی

این نسبت در هر جامعه از تقسیم تعداد افراد با سواد در یک سن یا گروه سنی معین به جمعیت آن سن یا گروه سنی به دست می‌آید و معمولاً " به صورت " درصد " بیان می‌شود .

ویزگیهای عمده نقاط روستایی شهرستان ایرانشهر

ایرانشهر یکی از شهرستانهای استان سیستان و بلوچستان است که در قسمت مرکزی این استان واقع شده و مرکز آن شهر ایرانشهر است. این شهرستان دارای ۱ شهر به نام ایرانشهر است. همچنین شهرستان ایرانشهر به ۵ بخش شامل ۲۱ دهستان تقسیم شده و متشکل از ۱۱۸۴ آبادی دارای سکنه و ۷۸۰ آبادی خالی از سکنه است.

جمعیت

در سرشماری عمومی نفوس و مسکن مهرماه ۱۳۶۵، شهرستان ایرانشهر دارای ۲۵۹۷۸۶ نفر جمعیت بوده است. از این تعداد، ۲۰۰۲۷ نفر ساکن در نقاط شهری و ۲۱۴۷۴۸ نفر ساکن در نقاط روستایی و بقیه غیر ساکن بوده اند.

جدول ۱- تعداد آبادیهای دارای سکنه شهرستان بر حسب بخش، بر تفکیک طبقات جمعیتی

بخش	جمع	۱ تا ۲۳ نفر	۲۵ تا ۲۹ نفر	۵۰ تا ۹۹ نفر	۱۰۰ تا ۲۳۹ نفر	۲۵۰ تا ۹۹۹ نفر	۵۰۰ تا ۹۹۹ نفر	۱۰۰۰ تا ۲۲۹۹ نفر	۲۵۰۰ تا ۲۹۹۹ نفر	۵۰۰۰ نفر و بیشتر
شهرستان ایرانشهر	۱۱۸۴	۲۲۸	۲۲۷	۲۲۷	۲۲۹	۱۲۵	۵۶	۲۶	۴	۲
مرزمان	۱۶۷	۲۹	۲۵	۲۸	۲۷	۲۴	۱۰	۴	۰	۰
بیمبور	۵۶۵	۱۴۵	۱۲۲	۱۰۷	۱۱۰	۴۱	۲۱	۱۴	۲	۲
راکت و فیروز آباد	۴۲	۵	۴	۱۴	۱۲	۲	۱	۲	۲	۰
سرباز	۳۰۵	۳۳	۴۸	۶۵	۱۰۰	۳۸	۱۷	۴	۰	۰
مرکزی	۱۰۴	۱۶	۱۷	۲۳	۲۰	۱۹	۷	۲	۰	۰

از جمعیت نقاط روستایی این شهرستان، ۱۰۶۹۷۳ نفر را مردان و ۱۰۷۷۷۵ نفر را زنان تشکیل می‌دادند. نسبت جنسی در این جمعیت نشان می‌دهد که در مقابل هر ۱۰۰ نفر زن، ۹۹ نفر مرد وجود دارد. این نسبت در بین اطفال کمتر از یکساله ۹۷ و در بین افسراد ۶۵ ساله و بیشتر ۱۲۶ است. پایینترین نسبت جنسی به گروه سنی جوانان (۱۵ - ۲۴ ساله) و بالاترین نسبت، به گروه سنی بزرگسالان (۶۵ ساله و بیشتر) تعلق دارد.

(۱) نام و اطلاعات مربوط به دهستان آب رئیس از بخش بزمان در جداول این نشریه درج نشده است.

جدول ۲: جمعیت نقاط روستایی شهرستان بر حسب بخش و گروه‌های عمده‌سنی، به تفکیک جنس

نبت جنسی	زن	مرد	مردوزن		گروه‌های عمده‌سنی
			درصد	تعداد	
۹۹	۱۰۷۷۷۵	۱۰۶۹۷۳	۱۰۰/۱۰۰	۲۱۴۷۴۸	شهرستان ابر انزهر
۹۷	۲۴۹۰	۳۳۸۱	۳/۲۰	۶۸۷۱	اطفال/کمتر از یکساله/
۹۱	۲۴۸۹۶	۲۳۷۴۶	۲۲/۱۹	۴۷۶۴۲	نوباوگان/۱-۵ساله/
۱۰۲	۱۸۴۴۶	۱۸۸۶۷	۱۷/۲۸	۳۷۳۱۳	کودکان/۶-۱۰ساله/
۱۱۲	۸۶۷۷	۹۶۷۵	۸/۵۵	۱۸۳۵۲	نوجوانان/۱۱-۱۴ساله/
۸۱	۱۷۲۷۲	۱۴۰۱۲	۱۴/۵۷	۳۱۲۸۴	جوانان/۱۵-۲۴ساله/
۱۰۶	۳۲۰۳۱	۳۳۹۹۰	۳۰/۷۴	۶۶۰۲۱	میانسالان/۲۵-۶۴ساله/
۱۴۶	۲۷۸۵	۴۰۶۸	۳/۱۹	۶۸۵۳	بزرگسالان/۶۵ساله و بیشتر/
*	۱۷۸	۲۳۴	۰/۱۹	۴۱۲	نامشخص
۱۰۰	۱۵۲۹۷	۱۵۳۳۳	۱۰۰/۱۰۰	۳۰۶۳۰	بخش بزمان
۱۰۲	۴۱۱	۴۳۴	۲/۷۳	۸۴۵	اطفال/کمتر از یکساله/
۹۲	۲۷۸۱	۲۴۶۴	۲۲/۶۶	۷۲۴۵	نوباوگان/۱-۵ساله/
۱۰۰	۳۰۱۲	۳۰۰۵	۱۹/۶۵	۶۰۱۷	کودکان/۶-۱۰ساله/
۱۲۵	۱۳۶۴	۱۵۸۴	۹/۳۰	۲۸۴۸	نوجوانان/۱۱-۱۴ساله/
۷۹	۲۲۱۸	۱۷۵۸	۱۲/۹۸	۳۹۷۶	جوانان/۱۵-۲۴ساله/
۱۰۷	۴۱۹۸	۴۴۸۸	۲۸/۳۴	۸۶۷۷	میانسالان/۲۵-۶۴ساله/
۱۵۲	۳۳۰	۵۰۳	۲/۷۲	۸۳۳	بزرگسالان/۶۵ساله و بیشتر/
*	۹۲	۹۷	۰/۶۲	۱۸۹	نامشخص
۹۹	۴۸۷۲۷	۴۸۴۳۶	۱۰۰/۱۰۰	۹۷۱۵۳	بخش بمپور
۹۲	۱۷۱۲	۱۵۸۰	۳/۲۹	۳۲۹۲	اطفال/کمتر از یکساله/
۹۰	۱۰۸۸۸	۹۸۴۸	۲۱/۳۴	۲۰۷۳۶	نوباوگان/۱-۵ساله/
۱۰۳	۷۹۴۷	۸۲۲۵	۱۶/۶۵	۱۶۱۷۲	کودکان/۶-۱۰ساله/
۱۱۰	۳۸۶۳	۴۲۵۰	۸/۳۵	۸۱۱۳	نوجوانان/۱۱-۱۴ساله/
۸۱	۸۰۸۳	۶۵۵۰	۱۵/۰۶	۱۴۶۳۳	جوانان/۱۵-۲۴ساله/
۱۰۷	۱۴۸۵۸	۱۵۸۹۵	۳۱/۶۵	۳۰۷۵۳	میانسالان/۲۵-۶۴ساله/
۱۵۱	۱۳۵۶	۲۰۴۸	۳/۵۰	۳۴۰۴	بزرگسالان/۶۵ساله و بیشتر/
*	۳۰	۳۰	۰/۰۵	۵۰	نامشخص

جدول ۲- جمعیت نقاط روستایی شهرستان برنج بخش و گروه‌های عمده سنی، به تفکیک جنس (ردیف)

نبت سنی	زن	مرد	مردوزن		گروه‌های عمده سنی
			درصد	تعداد	
۱۰۳	۶۵۵۰	۶۷۶۵	۱۰۰/۰۰	۱۳۳۱۵	بخش رامکسوفیروز آباد
۱۰۴	۱۹۵	۲۰۲	۲/۹۸	۳۹۷	اطفال / کمتر از یکساله /
۹۲	۱۷۱۴	۱۵۸۴	۲۴/۷۷	۳۲۹۸	نویارگان / ۱-۵ ساله /
۱۱۰	۱۱۰۷	۱۲۲۳	۱۷/۵۰	۲۳۳۰	کودکان / ۶-۱۰ ساله /
۱۲۳	۴۸۰	۵۹۰	۸/۰۴	۱۰۷۰	نوجوانان / ۱۱-۱۴ ساله /
۷۵	۱۰۵۲	۷۹۴	۱۳/۸۷	۱۸۴۷	جوانان / ۱۵-۲۴ ساله /
۱۱۵	۱۸۶۹	۲۱۴۹	۳۰/۱۸	۴۰۱۸	میانسالان / ۲۵-۶۴ ساله /
۱۵۶	۱۱۱	۱۷۳	۲/۱۳	۲۸۴	بزرگسالان / ۶۵ ساله و بیشتر /
*	۲۱	۵۰	۰/۵۲	۷۱	نامشخص
۹۷	۲۶۹۹۵	۲۶۱۶۳	۱۰۰/۰۰	۵۳۱۵۸	بخش مریاز
۹۸	۷۰۶	۶۹۴	۲/۱۳	۱۴۰۰	اطفال / کمتر از یکساله /
۹۱	۶۲۳۶	۵۷۵۰	۲۲/۷۴	۱۲۰۸۶	نویارگان / ۱-۵ ساله /
۱۰۰	۴۶۰۱	۴۵۸۱	۱۷/۲۷	۹۱۸۲	کودکان / ۶-۱۰ ساله /
۱۰۵	۲۱۵۲	۲۲۵۶	۸/۲۹	۴۴۰۹	نوجوانان / ۱۱-۱۴ ساله /
۸۰	۴۳۰۴	۳۴۴۱	۱۴/۵۷	۷۷۴۵	جوانان / ۱۵-۲۴ ساله /
۱۰۳	۸۱۵۴	۸۲۹۵	۳۱/۱۳	۱۶۴۴۹	میانسالان / ۲۵-۶۴ ساله /
۱۴۳	۷۰۰	۹۹۸	۳/۱۹	۱۶۹۸	بزرگسالان / ۶۵ ساله و بیشتر /
*	۴۱	۴۸	۰/۱۷	۸۹	نامشخص
۱۰۱	۱۰۳۰۶	۱۰۲۹۶	۱۰۰/۰۰	۲۰۶۰۲	بخش مرکز
۱۰۳	۴۶۶	۴۸۱	۴/۶۲	۹۴۷	اطفال / کمتر از یکساله /
۹۶	۲۱۷۷	۲۱۰۰	۲۰/۸۶	۴۲۷۷	نویارگان / ۱-۵ ساله /
۱۰۳	۱۷۷۹	۱۸۳۳	۱۷/۶۲	۳۶۱۲	کودکان / ۶-۱۰ ساله /
۱۰۹	۹۱۷	۹۹۵	۹/۳۳	۱۹۱۲	نوجوانان / ۱۱-۱۴ ساله /
۹۱	۱۶۱۴	۱۴۶۹	۱۵/۰۴	۳۰۸۳	جوانان / ۱۵-۲۴ ساله /
۱۰۳	۲۹۹۱	۳۰۶۳	۲۹/۲۸	۶۰۵۴	میانسالان / ۲۵-۶۴ ساله /
۱۲۰	۲۸۸	۳۴۶	۳/۰۹	۶۳۴	بزرگسالان / ۶۵ ساله و بیشتر /
*	۴	۹	۰/۰۶	۱۳	نامشخص

ب محاسبه مفهوم ندارد

خانوار

در سرشماری مهرماه ۱۳۶۵، شهرستان ایرانشهر دارای ۵۰۰۴۱ خانوار بوده است. از این تعداد، ۶۸۶۴ خانوار ساکن در نقاط شهری و ۴۲۰۸۲ خانوار ساکن در نقاط روستایی و بقیه غیر ساکن بودمانند.

جدول ۳- تعداد آبادیهایی دارای سکنه شهرستان بر حسب بخش، به تفکیک گروه بندی تعداد خانوار

بخش	جمع	۱ تا ۴ خانوار	۵ تا ۹ خانوار	۱۰ تا ۱۹ خانوار	۲۰ تا ۲۹ خانوار	۳۰ تا ۳۹ خانوار	۴۰ تا ۴۹ خانوار	۵۰ تا ۹۹ خانوار	۱۰۰ تا ۱۹۹ خانوار	۲۰۰ تا ۲۹۹ خانوار	۳۰۰ تا ۴۹۹ خانوار	۵۰۰ تا ۹۹۹ خانوار	۱۰۰۰ خانوار و بیشتر
شهرستان ایرانشهر	۱۱۸۴	۱۷۷	۲۴۶	۲۶۲	۲۸۷	۱۲۸	۵۲	۲۵	۴	۲	۰	۰	۰
بخش بزمجان	۱۶۷	۲۳	۳۷	۳۵	۲۵	۲۴	۱۰	۳	۰	۰	۰	۰	۰
بخش بمپور	۵۶۵	۱۰۷	۱۲۶	۱۲۵	۱۱۰	۴۵	۲۳	۱۴	۳	۲	۰	۰	۰
بخش راهدان و فیروزآباد	۴۳	۴	۶	۱۱	۱۵	۳	۰	۲	۱	۰	۰	۰	۰
بخش سرپاز	۳۰۵	۲۷	۵۰	۷۰	۱۰۴	۳۷	۱۴	۳	۰	۰	۰	۰	۰
بخش مرکزی	۱۰۴	۱۶	۱۷	۲۱	۲۳	۱۹	۶	۲	۰	۰	۰	۰	۰

متوسط تعداد افراد در خانوارهای معمولی ساکن نقاط روستایی این شهرستان، ۵/۱ نفر است. بیشترین تعداد خانوار، مربوط به خانوارهای ۲ نفره و کمترین آن مربوط به خانوارهای ۱ نفره است.

جدول ۴- خانوارهای معمولی ساکن نقاط روستایی شهرستان بر حسب بخش، به تفکیک تعداد افراد در خانوار

بخش	جمع	۱ نفر	۲ نفر	۳ نفر	۴ نفر	۵ نفر	۶ نفر	۷ نفر	۸ نفر	۹ نفر	۱۰ نفر و بیشتر
شهرستان ایرانشهر	۴۲۰۷۴	۱۲۵۷	۶۱۱۹	۵۵۴۱	۶۰۳۶	۵۷۹۴	۵۵۸۱	۴۲۹۵	۴۰۶۶	۱۲۹۸	۱۹۸۷
بخش بزمجان	۵۷۳۸	۱۸۲	۷۶۵	۶۷۲	۷۲۲	۷۲۲	۷۵۴	۶۵۲	۶۸۸	۲۷۴	۲۸۵
بخش بمپور	۲۰۰۴۲	۶۹۰	۳۲۹۷	۲۸۳۵	۲۹۶۲	۲۸۵۹	۲۵۶۷	۱۸۹۰	۱۷۲۱	۵۰۶	۷۱۶
بخش راهدان و فیروزآباد	۲۴۸۵	۶۲	۳۱۴	۲۸۱	۳۶۳	۳۴۱	۳۵۶	۲۹۶	۲۵۸	۷۲	۱۴۱
بخش سرپاز	۱۰۰۰۴	۱۹۸	۱۲۹۱	۱۲۵۹	۱۴۷۱	۱۳۷۸	۱۴۰۲	۱۱۲۴	۱۰۲۵	۲۷۶	۵۷۶
بخش مرکزی	۲۸۰۴	۱۲۵	۴۵۲	۴۹۳	۵۰۵	۴۸۳	۵۰۱	۴۳۲	۳۷۴	۱۶۹	۲۶۹

مهاجرت

در سرشماری عمومی نفوس و مسکن مهرماه ۱۳۶۵، ۹۴/۷ درصد از جمعیت نقاط روستایی شهرستان ایرانشهر در همان آبادی که در زمان سرشماری اقامت داشتند متولد شده‌اند. مقایسه محل تولد افراد با محلی که در زمان سرشماری در آنجا اقامت داشتند نشان می‌دهد که ۳/۷ درصد جمعیت نقاط روستایی این شهرستان از آبادی به آبادی و ۰/۷ درصد از شهر به آبادی، در طول زندگی شان مهاجرت کرده‌اند.

(۱) شامل ۹ خانوار دستجمعی و ۴۲۰۷۴ خانوار معمولی ساکن است.

جدول ۵- جمعیت نقاط روستایی شهرستان بروجردهای عمده شنی، به تفکیک محل تولد

اطار شده	متولد درجای دیگر			متولد در آبادی محل اقامت	جمع	گروههای عمده شنی
	خارج از کشور	شهر	آبادی			
۱۰۰۵	۸۷۰	۱۵۲۷	۷۹۳۶	۲۰۳۴۱۰	۲۱۴۷۴۸	شهرستان ایزدشهر
۵۴	۲	۴۰	۳۶	۶۷۳۸	۶۸۷۱	اطفال / کمتر از یکساله /
۲۳۷	۶۲	۱۸۶	۵۵۷	۴۶۵۰۰	۴۷۶۴۲	نوجوانان / ۱-۵ ساله /
۱۸۸	۸۳	۱۴۹	۹۰۵	۲۵۹۸۸	۲۷۳۱۳	کودکان / ۶-۱۰ ساله /
۸۱	۹۳	۷۰	۶۴۱	۱۷۴۶۷	۱۸۳۵۲	نوجوانان / ۱۱-۱۴ ساله /
۱۰۰	۲۰۶	۵۲۵	۱۴۷۰	۲۸۹۸۲	۳۱۲۸۴	جوانان / ۱۵-۲۴ ساله /
۲۱۳	۴۰۱	۵۲۵	۳۸۴۴	۶۱۰۳۸	۶۶۰۲۱	میانسالان / ۲۵-۶۴ ساله /
۲۹	۲۲	۳۲	۴۸۰	۶۲۹۰	۶۸۵۳	بزرگسالان / ۶۵ ساله و بیشتر /
۳	۰	۰	۲	۴۰۶	۴۱۲	شاهخصی

سواد

در سرشماری مهرماه ۱۳۶۵ شهرستان ایزدشهر، از ۱۶۰۲۳۵ نفر جمعیت ۶ ساله و بیشتر نقاط روستایی این شهرستان، ۲۲/۵ درصد باسواد بودند. نسبت باسوادی در این جمعیت برای مردان، ۳۳/۷ درصد و برای زنان، ۱۱/۰ درصد بوده است. این نسبت برای افراد لازمالتطهیم (۶-۱۴ ساله)، ۳۷/۷ درصد و برای افراد ۱۵ ساله و بیشتر، ۱۴/۳ درصد بوده است.

جدول ۶- درصد باسوادان بی سوادان دبیرت در سالهای مختلف نقاط روستایی شهرستان بروجردهای عمده شنی به تفکیک جنس

اطار شده	بی سواد		باسواد		جمع	گروههای عمده شنی
	زن	مرد	زن	مرد		
۰/۵۰	۸۸/۲۷	۶۵/۶۰	۱۱/۰۲	۲۳/۷۱	۱۰۰/۰۰	شهرستان ایزدشهر
۱/۲۶	۷۷/۸۷	۴۹/۳۸	۲۰/۶۴	۴۹/۵۹	۱۰۰/۰۰	کودکان / ۶-۱۰ ساله /
۰/۳۹	۷۶/۹۵	۳۸/۹۷	۲۲/۵۱	۶۰/۷۹	۱۰۰/۰۰	نوجوانان / ۱۱-۱۴ ساله /
۰/۲۱	۸۵/۹۷	۴۹/۳۹	۱۳/۷۹	۵۰/۴۴	۱۰۰/۰۰	جوانان / ۱۵-۲۴ ساله /
۰/۱۹	۹۸/۰۳	۸۵/۹۹	۱/۷۳	۱۳/۸۷	۱۰۰/۰۰	میانسالان / ۲۵-۶۴ ساله /
۰/۹۶	۹۸/۱۳	۹۵/۸۰	۰/۵۰	۳/۵۲	۱۰۰/۰۰	بزرگسالان / ۶۵ ساله و بیشتر /
۰/۵۱	۸۸/۲۷	۶۹/۰۲	۱۱/۰۵	۳۰/۵۴	۱۰۰/۰۰	بخش بزمان
۱/۰۳	۸۱/۴۱	۵۵/۸۴	۱۷/۶۰	۴۳/۰۹	۱۰۰/۰۰	کودکان / ۶-۱۰ ساله /
۰/۴۶	۷۶/۵۰	۴۴/۸۲	۲۲/۷۱	۵۴/۹۹	۱۰۰/۰۰	نوجوانان / ۱۱-۱۴ ساله /
۰/۱۳	۸۵/۹۸	۵۳/۲۴	۱۳/۸۴	۴۶/۷۰	۱۰۰/۰۰	جوانان / ۱۵-۲۴ ساله /
۰/۲۵	۹۸/۰۳	۸۹/۶۲	۱/۶۷	۱۰/۱۸	۱۰۰/۰۰	میانسالان / ۲۵-۶۴ ساله /
۱/۲۰	۹۸/۱۸	۹۶/۴۲	۰/۰۰	۲/۷۸	۱۰۰/۰۰	بزرگسالان / ۶۵ ساله و بیشتر /

جدول ۶- درمبارادان بی سوادان درجهت ۶ ساله بیشتر نقاط روستایی شهرستان برجس بخش اگردهای محدثی به تکیه بخش (دنباله)

انبارشده	بی سواد		با سواد		جمع	گروه های عمده هستی
	زن	مرد	زن	مرد		
۰/۴۹	۸۶/۱۲	۶۶/۷۹	۱۳/۲۲	۳۲/۷۹	۱۰۰/۰۰	بخش بمپور
۱/۲۸	۷۳/۱۱	۴۸/۷۷	۲۵/۵۱	۵۰/۰۵	۱۰۰/۰۰	کودکان ۶-۱۰ ساله /
۰/۳۷	۷۱/۶۵	۳۹/۲۴	۲۷/۸۵	۶۰/۴۰	۱۰۰/۰۰	نوجوانان ۱۱-۱۴ ساله /
۰/۲۳	۸۲/۵۹	۴۸/۸۹	۱۷/۱۶	۵۰/۹۰	۱۰۰/۰۰	جوانان ۱۵-۲۴ ساله /
۰/۱۸	۹۷/۷۰	۸۷/۰۷	۲/۰۷	۱۲/۸۰	۱۰۰/۰۰	میان سالان ۲۵-۶۴ ساله /
۰/۹۷	۹۷/۹۴	۹۵/۹۵	۰/۶۶	۳/۲۷	۱۰۰/۰۰	بزرگسالان ۶۵ ساله و بیشتر /
۰/۶۵	۹۳/۴۵	۶۶/۹۸	۵/۷۳	۳۲/۵۲	۱۰۰/۰۰	بخش رامکونیروز آباد
۱/۴۲	۸۸/۰۸	۵۴/۱۳	۱۰/۱۲	۴۴/۸۱	۱۰۰/۰۰	کودکان ۶-۱۰ ساله /
۱/۰۳	۹۱/۶۷	۳۹/۱۵	۷/۰۸	۶۰/۰۰	۱۰۰/۰۰	نوجوانان ۱۱-۱۴ ساله /
۰/۴۹	۹۱/۲۶	۵۴/۴۱	۸/۰۷	۴۵/۲۱	۱۰۰/۰۰	جوانان ۱۵-۲۴ ساله /
۰/۲۰	۹۸/۰۷	۸۴/۶۴	۱/۶۱	۱۵/۲۶	۱۰۰/۰۰	میان سالان ۲۵-۶۴ ساله /
۰/۷۰	۹۹/۱۰	۹۴/۲۲	۰/۹۰	۴/۶۲	۱۰۰/۰۰	بزرگسالان ۶۵ ساله و بیشتر /
۰/۴۰	۹۶/۲۵	۶۸/۹۸	۳/۱۲	۳۰/۷۶	۱۰۰/۰۰	بخش سرپاز
۱/۱۳	۹۱/۲۵	۵۲/۵۲	۷/۰۹	۴۵/۷۸	۱۰۰/۰۰	کودکان ۶-۱۰ ساله /
۰/۲۰	۹۳/۷۸	۴۳/۴۸	۵/۹۵	۵۶/۳۸	۱۰۰/۰۰	نوجوانان ۱۱-۱۴ ساله /
۰/۱۵	۹۷/۰۰	۵۶/۱۴	۲/۷۹	۴۳/۵۰	۱۰۰/۰۰	جوانان ۱۵-۲۴ ساله /
۰/۱۱	۹۹/۲۶	۸۶/۲۵	۰/۶۰	۱۲/۶۶	۱۰۰/۰۰	میان سالان ۲۵-۶۴ ساله /
۰/۸۲	۹۸/۸۶	۹۵/۴۹	۰/۱۴	۳/۸۱	۱۰۰/۰۰	بزرگسالان ۶۵ ساله و بیشتر /
۰/۶۸	۷۴/۹۴	۴۸/۴۶	۲۴/۱۰	۵۱/۱۲	۱۰۰/۰۰	بخش مرکزی
۱/۷۴	۵۱/۹۴	۳۸/۰۴	۴۵/۶۴	۷۰/۸۷	۱۰۰/۰۰	کودکان ۶-۱۰ ساله /
۰/۴۳	۵۲/۶۷	۱۷/۶۹	۴۶/۶۷	۸۲/۱۱	۱۰۰/۰۰	نوجوانان ۱۱-۱۴ ساله /
۰/۱۹	۶۹/۹۵	۳۷/۸۴	۳۹/۸۶	۷۱/۹۵	۱۰۰/۰۰	جوانان ۱۵-۲۴ ساله /
۰/۳۳	۹۶/۲۵	۷۵/۳۲	۳/۳۸	۲۴/۴۹	۱۰۰/۰۰	میان سالان ۲۵-۶۴ ساله /
۱/۱۰	۹۶/۸۸	۹۵/۶۶	۱/۰۴	۴/۰۵	۱۰۰/۰۰	بزرگسالان ۶۵ ساله و بیشتر /

وضع فعالیت

در سرشماری مهرماه ۱۳۶۵، ۳۶/۵ درصد جمعیت ۱۰ ساله و بیشتر نقاط روستایی شهرستان ابرانشهر را افراد شاغل و بیکار (جویای کار) تشکیل می‌دادند. نسبت افراد شاغل به جمعیت ۱۰ ساله و بیشتر در نقاط روستایی این شهرستان، ۳۷/۸ درصد بوده است. این نسبت برای مردان، ۵۴/۴ درصد و برای زنان، ۰/۸ درصد بوده است.

جدول ۷- جمعیت ۱۰ ساله و بیشتر نقاط روستایی شهرستان بر حسب بخش و وضع فعالیت، بنگلیک جنس

زن		مرد		مرد و زن		وضع فعالیت
درصد	تعداد	درصد	تعداد	درصد	تعداد	
۱۰۰/۰۰	۶۴۱۶۶	۱۰۰/۰۰	۶۵۳۷۱	۱۰۰/۰۰	۱۲۹۵۳۷	شهرستان ابرانشهر
۰/۷۷	۴۹۶	۵۴/۴۰	۳۵۵۶۰	۲۷/۸۲	۳۶۰۵۶	شاغل
۱/۸۰	۱۱۵۷	۱۵/۳۵	۱۰۰۳۶	۸/۶۴	۱۱۱۹۳	بیکار / جویای کار /
۳/۵۸	۲۲۹۶	۱۴/۴۰	۹۴۱۵	۹/۰۴	۱۱۷۱۱	محصل
۸۱/۵۶	۵۲۳۳۶	۱/۵۴	۱۰۰۰۵	۴۱/۱۸	۵۳۳۴۱	خانه دار
۰/۸۰	۵۱۲	۲/۰۷	۱۳۵۳	۱/۴۴	۱۸۶۵	دارای درآمد بدون کار
۱۰/۶۷	۶۸۴۵	۱۱/۷۰	۷۶۴۷	۱۱/۱۹	۱۴۴۹۲	سایر
۰/۸۲	۵۲۴	۰/۵۴	۳۵۵	۰/۶۸	۸۷۹	اظهار نشده
۱۰۰/۰۰	۸۶۵۷	۱۰۰/۰۰	۸۹۸۹	۱۰۰/۰۰	۱۷۶۴۶	بخش بزمان
۱/۱۳	۹۸	۶۱/۶۵	۵۵۴۲	۳۱/۹۶	۵۶۴۰	شاغل
۳/۱۸	۲۷۵	۸/۷۸	۷۸۹	۶/۰۳	۱۰۶۴	بیکار / جویای کار /
۴/۵۲	۳۹۱	۱۴/۵۰	۱۳۰۳	۹/۶۰	۱۶۹۴	محصل
۷۴/۸۹	۶۴۸۳	۱/۰۳	۹۳	۳۷/۲۷	۶۵۷۶	خانه دار
۰/۵۱	۴۴	۰/۹۶	۸۶	۰/۷۴	۱۳۰	دارای درآمد بدون کار
۱۴/۱۹	۱۲۲۸	۱۲/۰۵	۱۰۸۳	۱۲/۱۰	۲۳۱۱	سایر
۱/۵۹	۱۳۸	۱/۰۳	۹۳	۱/۳۱	۲۳۱	اظهار نشده
۱۰۰/۰۰	۳۹۵۷۵	۱۰۰/۰۰	۳۰۲۹۷	۱۰۰/۰۰	۵۹۸۷۲	بخش بهپور
۰/۸۴	۲۴۷	۵۴/۴۷	۱۶۵۰۳	۲۷/۹۸	۱۶۷۵۰	شاغل
۱/۳۴	۳۹۵	۱۶/۷۴	۵۰۷۳	۹/۱۴	۵۴۶۸	بیکار / جویای کار /
۴/۵۸	۱۳۵۵	۱۴/۷۷	۴۴۷۵	۹/۷۴	۵۸۳۰	محصل
۸۳/۲۸	۲۴۶۲۹	۱/۹۳	۵۸۶	۴۲/۱۱	۲۵۲۱۵	خانه دار
۰/۲۹	۸۶	۱/۹۵	۵۹۰	۱/۱۳	۶۷۶	دارای درآمد بدون کار
۸/۹۶	۲۶۵۰	۹/۶۴	۲۹۲۲	۹/۳۱	۵۵۷۲	سایر
۰/۷۲	۲۱۳	۰/۴۹	۱۴۸	۰/۶۰	۳۶۱	اظهار نشده

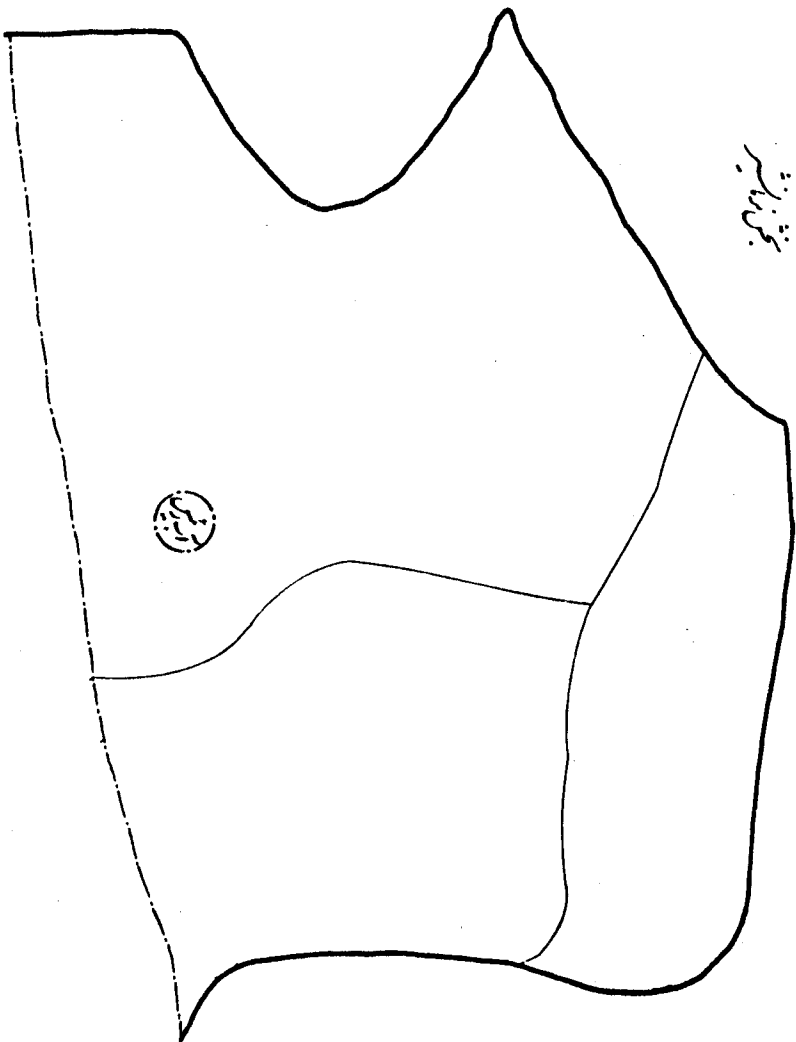
جدول ۲- جمعیت ۱۰ ساله بیشتر نقاط روستایی شهرستان برنج بخش دو وضع فعالیت، بنگلیک جنس (دنباله)

زن		مرد		مرد و زن		وضع فعالیت
درصد	تعداد	درصد	تعداد	درصد	تعداد	
۱۰۰/۰۰	۲۲۲۳	۱۰۰/۰۰	۲۹۲۳	۱۰۰/۰۰	۷۷۰۶	بخش رامکوف و روزان آباد
۰/۵۹	۲۲	۶۰/۱۳	۲۳۸۹	۳۱/۲۹	۲۴۱۱	شامل
۱/۲۹	۴۸	۱۳/۲۲	۵۴۵	۷/۷۰	۵۹۳	بیکار / جویهای کار /
۱/۱۸	۴۴	۱۳/۲۶	۴۸۷	۶/۸۹	۵۳۱	محصل
۹۲/۷۹	۳۴۳۴	۰/۸۱	۳۲	۴۵/۳۷	۳۴۹۶	خانه دار
۰/۳۸	۱۴	۲/۵۷	۱۰۲	۱/۵۱	۱۱۶	دارای درآمد بدون کار
۲/۹۷	۱۱۱	۱۰/۰۷	۴۰۰	۶/۶۳	۵۱۱	سایر
۰/۸۰	۳۰	۰/۴۵	۱۸	۰/۶۲	۴۸	اظهار نشده
۱۰۰/۰۰	۱۶۱۱۴	۱۰۰/۰۰	۱۵۹۲۳	۱۰۰/۰۰	۳۲۰۳۷	بخش سرپاز
۰/۵۷	۹۲	۵۰/۱۴	۷۹۸۳	۲۵/۲۱	۸۰۷۵	شامل
۲/۰۱	۳۳۴	۱۳/۸۴	۲۸۴۰	۹/۸۸	۳۱۶۴	بیکار / جویهای کار /
۱/۰۹	۱۷۵	۱۳/۲۳	۷۴۹۱	۶/۶۲	۲۱۲۲	محصل
۸۲/۲۵	۱۳۲۵۴	۱/۶۱	۲۵۷	۴۲/۱۷	۱۳۵۱۱	خانه دار
۲/۱۰	۳۳۹	۲/۰۱	۴۸۰	۲/۵۶	۸۱۹	دارای درآمد بدون کار
۱۱/۵۲	۱۸۵۷	۱۴/۸۲	۲۳۲۰	۱۳/۱۶	۴۲۱۷	سایر
۰/۴۵	۷۳	۰/۳۵	۵۶	۰/۴۰	۱۲۹	اظهار نشده
۱۰۰/۰۰	۶۰۸۷	۱۰۰/۰۰	۶۱۸۹	۱۰۰/۰۰	۱۲۲۷۶	بخش سرکزی
۰/۶۱	۳۷	۵۰/۷۸	۳۱۴۳	۲۵/۹۰	۳۱۸۰	شامل
۱/۸۹	۱۱۵	۱۳/۷۵	۷۸۹	۷/۳۶	۹۰۴	بیکار / جویهای کار /
۵/۴۴	۳۳۱	۱۹/۴۴	۱۲۰۳	۱۳/۵۰	۱۵۳۴	محصل
۷۴/۰۳	۴۵۰۶	۰/۶۰	۳۷	۳۷/۰۱	۴۵۴۲	خانه دار
۰/۴۸	۲۹	۱/۵۳	۹۵	۱/۰۱	۱۲۴	دارای درآمد بدون کار
۱۶/۴۱	۹۹۹	۱۴/۲۵	۸۸۲	۱۵/۳۲	۱۸۸۱	سایر
۱/۱۵	۷۰	۰/۶۵	۴۰	۰/۹۰	۱۱۰	اظهار نشده

نشره ستای بخش بنان شهرستان نیشابور استان خراسان رضوی
 خراسان رضوی مهرماه سال ۱۳۶۵

بخش نیشابور

بخش کلات



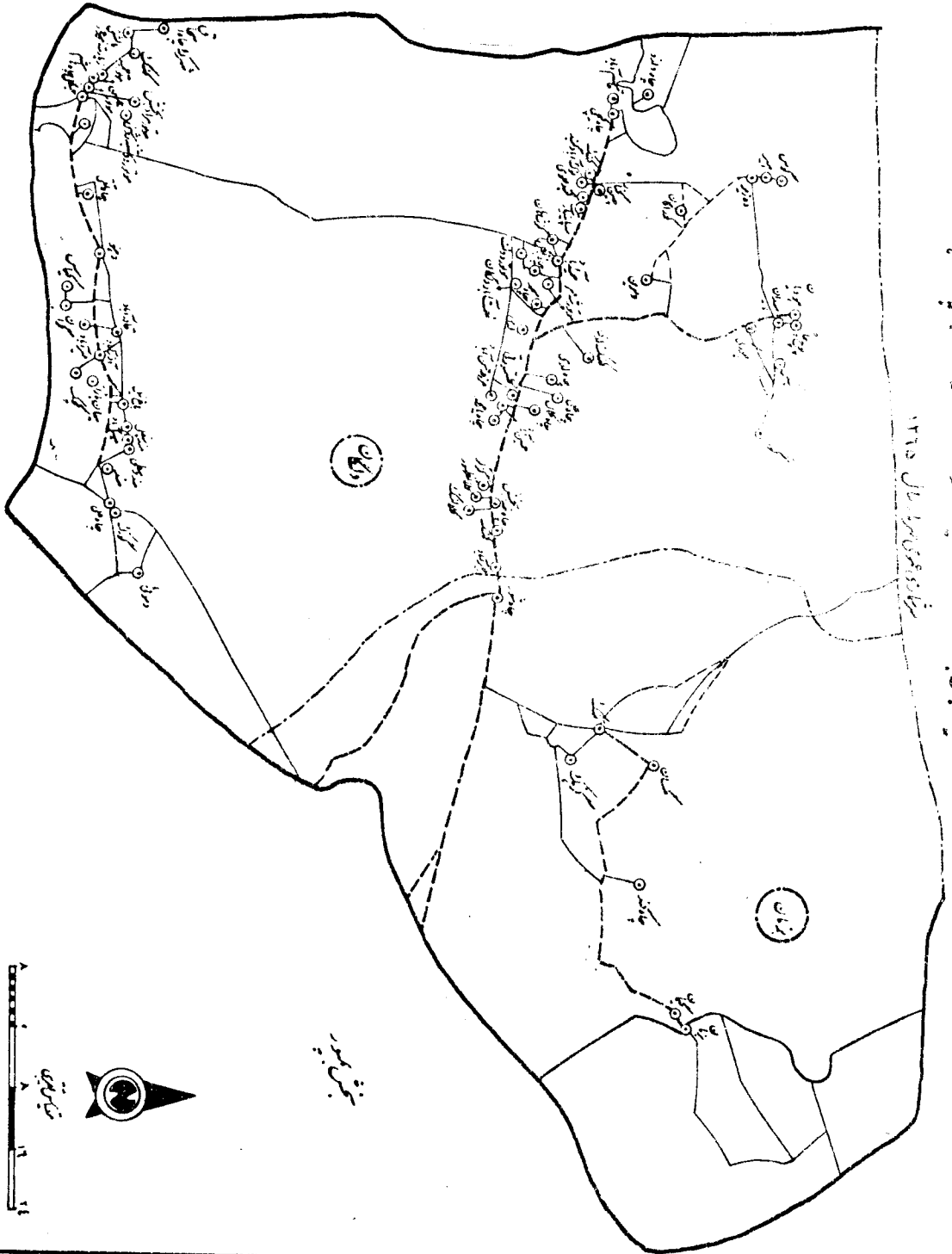
دولت پهلوی
 مرکز آمار ایران
 ۳۳۳

- نقشه‌ریزی
- آب و برق نیشابور
- جاده آسفالته
- جاده خاکی
- جاده سنگ آهک
- جاده کاه
- سد و سدستان
- مزرعه
- بخش رودبار




نقشه و ستایش بخش زبان انترستان براساس نقشه استان تهران در ستایش مکان زبان

شماره نقشه: ۱۳۱۵



- نقطه
- مرکز استان
- مرکز بخش
- مرکز دهستان
- مرکز آباد
- مرکز ده
- مرکز روستا
- مرکز آباد
- مرکز ده
- مرکز روستا



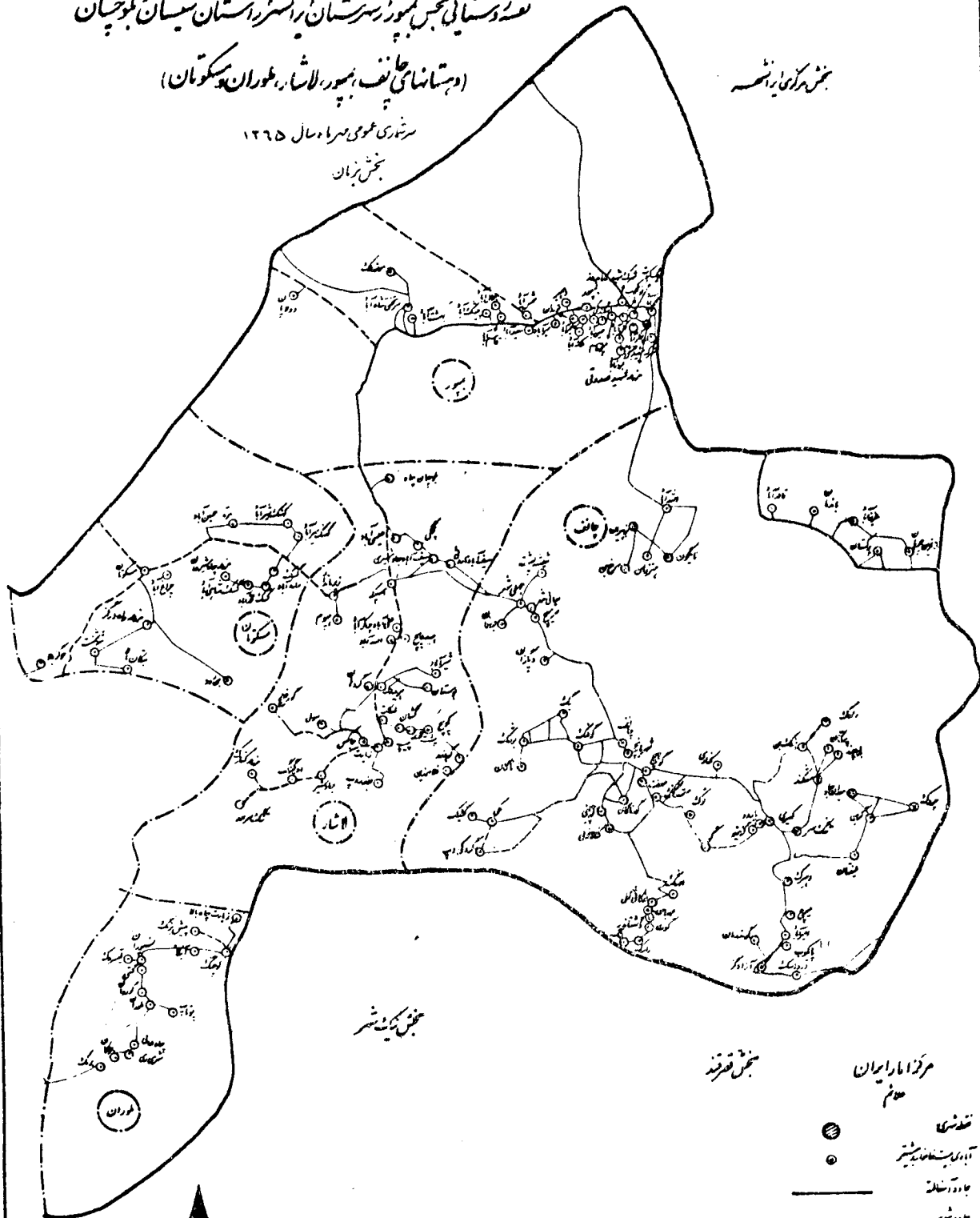
نقشه روستایی بخش بمپوز شهرستان ابریشم فارس استان سیستان و بلوچستان

(در ستانهای پنج، بمپوز، لاشار، طوران و سکوتان)

سرشماری عمومی سرانه سال ۱۳۶۵

بخش بزبان

بخش مرکزی ابریشم

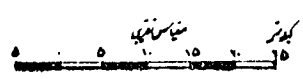


بخش مرکزی ابریشم

بخش مرکزی ابریشم

مرکز ادارات ابریشم

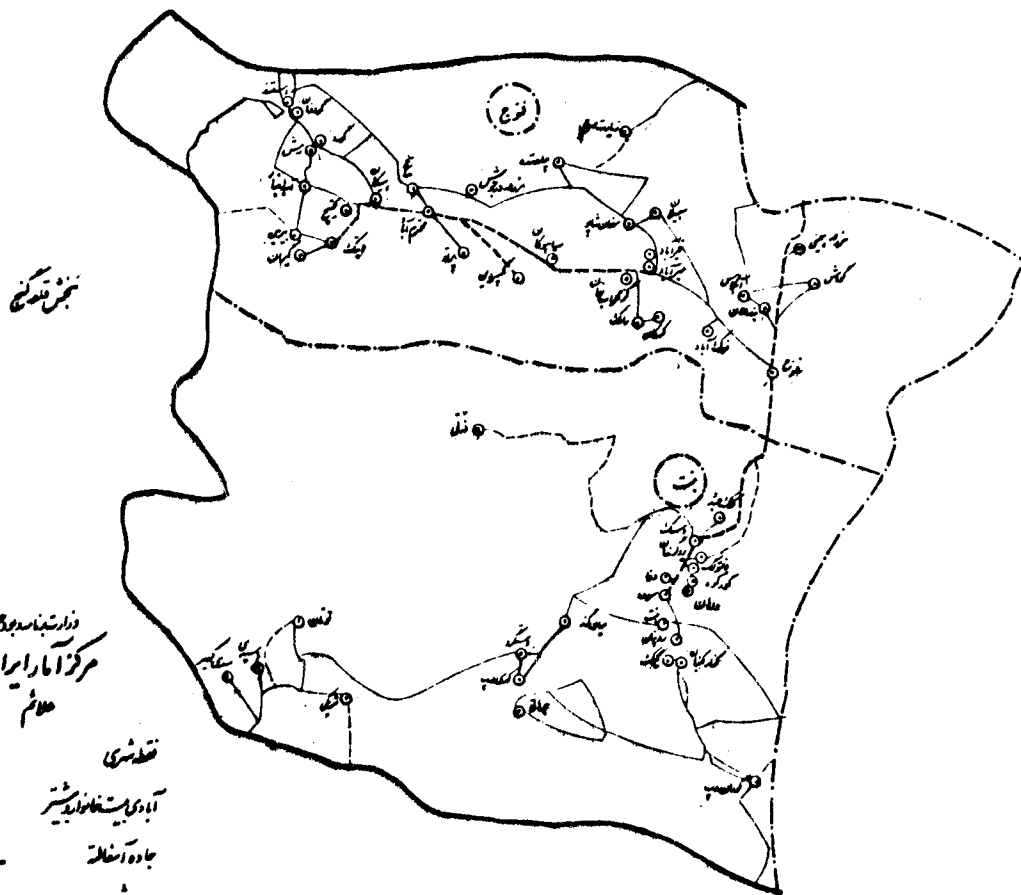
- نقشه روستا
- آبادی غیر روستایی
- جاده آسفالته
- جاده خاکی
- جاده خاکی میوه‌دار
- جاده دال
- حدود روستا
- == مرکز روستا



نقشه روستایی بخش محمودشهرستان ایرانشهر استان سیستان و بلوچستان (دستگاههای قنوج دبت)

شماره عمومی همراه سال ۱۳۶۵


بخش زمان



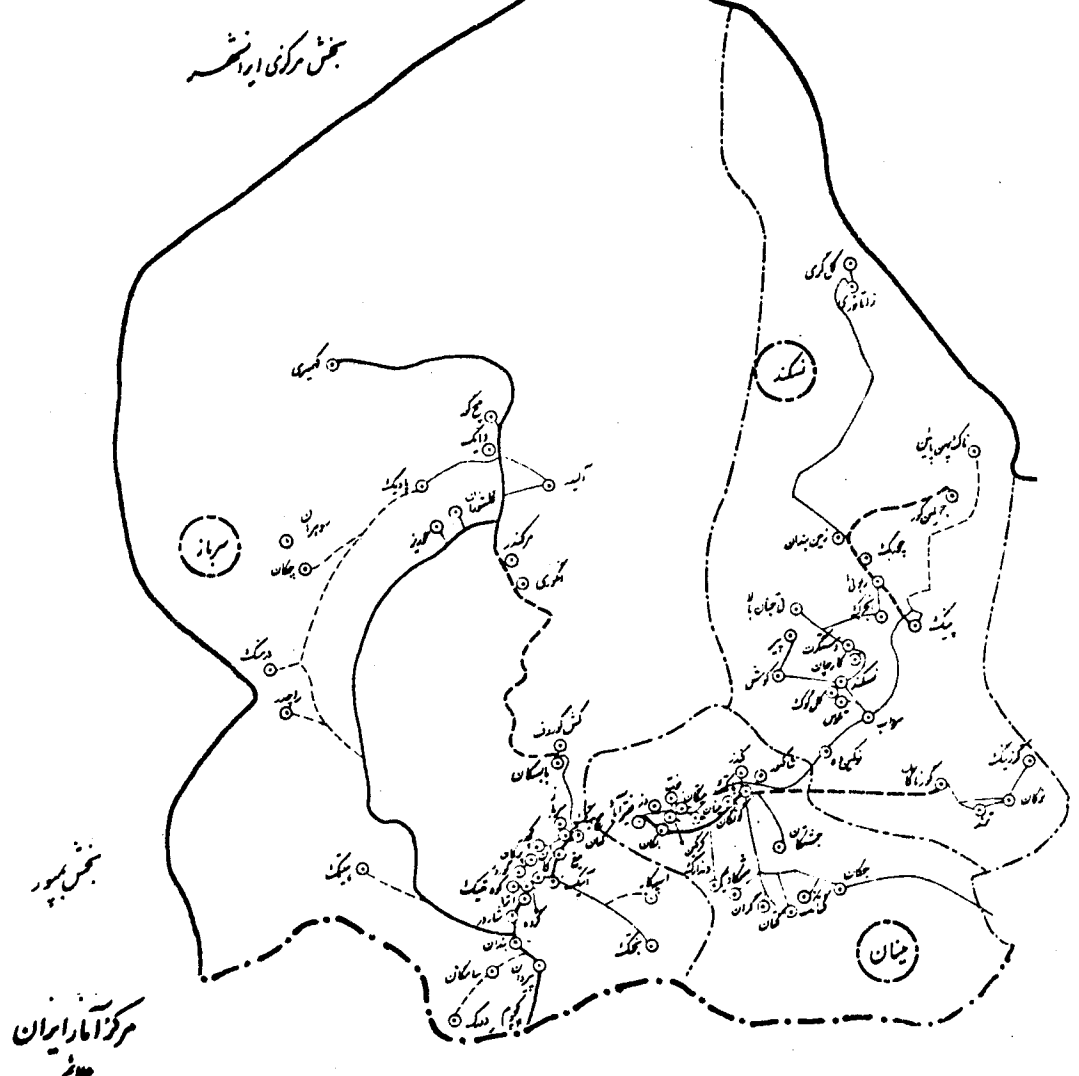
دولتستان بود
مرکز امامان ایران
سلام

- قطعی
- آبادی است
- جاده آسفالت
- - - - - جاده شوسه
- جاده خاکی
- - - - - جاده مالد
- حدود استان
- مرکز کشور


بخش مرکزی جاپیسا



نقشه روستایی بخش سراباز از شهرستان ایرانشهر در استان بوچستان (دهستانهای میان، سنگد، سراباز)
 سرنگاری عمومی همراه سال ۱۳۶۵



- قطعی
- آبادی یا مستعدترین
- جاده آسفالت
- - - - جاده شوره
- جاده خاکی یا چرند
- - - - جاده مالرو
- - - - حدود دهستان
- مرکز دهستان



خصوصیات اجتماعی - اقتصادی آبادیهای دارای سکنه شهرستان ایرانشهر

شماره دفتر آبادی	آبادی	کده آبادی	نوع راه آبادی (کده)	تعداد خانوار	کل جمعیت	جمعیت عساکر بیشتر	جمعیت باسواد	جمعیت مثال	فعالیت کشاورزی						
									پرورش ماهی	پرورش زنبورسل	پرورش گاو ابرهیم	پرورش طیور	دامداری دامپروری	باغداری	زراعت
۱	۲	۳	۴	۵	۶	۷	۸	۹	۱۰	۱۱	۱۲	۱۳	۱۴	۱۵	۱۶
	بخش بزمجان				۲۰-۲۲۰	۲۲۵۴۰	۴۷۱۹	۵۶۸۵							
	دهستان بزمجان				۶۲۸۰	۴۶۸۲	۱۳۶۱	۱۶۲۹							
۱	ایگرم	۱۸۵۷۶۰	۲	۹	۴۷	۲۷	۵	۸							
۲	اصوه مسته	۱۸۵۷۶۲	۲	۸	۴۳	۲۸	۲	۸							
۳	اصوه بدز	۱۸۵۷۶۴	۲	۸	۴۲	۲۲	۴	۷							
۴	استهلک	۱۸۵۷۶۵	۴	۱۰	۵۳	۴۱	۱	۹							
۵	المدین	۱۸۵۷۶۷	۲	۱۰	۷	۷	۵	۱							
۶	بیدک	۱۸۵۷۶۸	۲	۱۰	۶	۶	۱	۲							
۷	بزمجان	۱۸۵۷۶۹	۱	۲۹۲	۳۱۸۲	۱۶۲۲	۱۰۱۵	۲۴۱							
۸	تفت بزمجان	۱۸۵۷۶۶	۲	۸	۴۰	۳۰	۹	۸							
۹	تفت بزمجان	۱۸۵۷۶۷	۱	۱۶	۱۰۰	۷۲	۲۴	۱۵							
۱۰	تشفک	۱۸۵۷۷۸	۲	۲۴	۱۰۷	۸۱	۳۰	۱۷							
۱۱	تبیغ آب	۱۸۵۷۶۹	۲	۱۱	۳۹	۲۴	۱	۱۰							
۱۲	چکان	۱۸۵۷۸۰	۴	۸	۶	۶	۰	۲							
۱۳	چورک	۱۸۵۷۸۱	۲	۶	۲۲	۱۵	۳	۴							
۱۴	چاه زلف	۱۸۵۷۸۲	۴	۴	۲۵	۲۵	۰	۵							
۱۵	چاه شور	۱۸۵۷۸۵	۲	۲۱۵	۱۰۲۱	۶۳۷	۱۳۱	۲۰۷							
۱۶	چاه قریان	۱۸۵۷۸۶	۲	۶	۳۰	۳۴	۲	۵							
۱۷	چاه کند	۱۸۵۷۸۷	۴	۲۲	۱۱۹	۹۵	۱۸	۲۱							
۱۸	چاهان	۱۸۵۷۸۸	۲	۸	۵۲	۴۰	۳	۸							
۱۹	چنگالی	۱۸۵۷۸۹	۱	۵	۲۵	۱۸	۸	۵							
۲۰	خفگی	۱۸۵۷۹۰	۴	۱۲	۶۷	۴۹	۰	۱۲							
۲۱	در آه	۱۸۵۷۹۱	۲	۱۹	۱۱۸	۸۶	۴۷	۲۰							
۲۲	در دزدان	۱۸۵۷۹۲	۲	۷	۴۰	۳۰	۰	۶							
۲۳	در رودک	۱۸۵۷۹۵	۲	۸	۳۹	۲۹	۹	۷							
۲۴	در قیابان	۱۸۵۷۹۶	۴	۱۳	۷۰	۵۰	۰	۱۱							
۲۵	دره کشکین	۱۸۵۷۹۷	۴	۱۲	۶۶	۴۳	۰	۹							
۲۶	رنگین	۱۸۵۸۰۴	۴	۳	۹	۶	۰	۳							
۲۷	رنگاه	۱۸۵۸۰۶	۱	۱۱	۴۸	۲۸	۱۱	۷							
۲۸	سیاه کر	۱۸۵۸۰۸	۲	۱۲	۶۶	۴۹	۴	۱۴							
۲۹	شهران	۱۸۵۸۰۹	۲	۱	۱۱	۱۱	۱	۲							
۳۰	شندک	۱۸۵۸۱۰	۲	۱۶	۱۲	۱۲	۱	۳							
۳۱	عزیز آباد	۱۸۵۸۱۴	۴	۱۲	۸۱	۵۸	۱۰	۱۸							
۳۱	علی آباد	۱۸۵۸۱۵	۱	۷	۴۳	۳۷	۱۶	۹							
۳۱	کرکوکان	۱۸۵۸۱۸	۲	۹	۵۸	۴۲	۸	۹							
۳۱	کرمانچی	۱۸۵۸۱۹	۴	۱۲	۶۵	۴۷	۲	۱۲							
۳۱	کرودان	۱۸۵۸۲۰	۴	۷	۴۰	۳۲	۱	۷							
۳۱	کوه زنده	۱۸۵۸۲۴	۴	۱۰	۵۸	۴۳	۱۱	۱۰							
۳۱	کزهک	۱۸۵۸۲۷	۲	۲۱	۱۵۶	۱۱۴	۱۹	۳۰							
۳۱	کمهک	۱۸۵۸۲۸	۲	۱۰	۶۱	۴۲	۸	۱۰							
۳۱	کنج آباد	۱۸۵۸۳۰	۱	۸	۴۹	۳۵	۱۲	۱۰							
۴۰	کوانز	۱۸۵۸۳۱	۲	۹	۴۵	۲۹	۶	۹							
۴۱	گیمان	۱۸۵۸۳۲	۱	۱۸	۵۰۸	۳۹۲	۲۰۳	۷۵							
۴	عادر مغان	۱۸۵۸۳۴	۱	۶	۴۸	۳۴	۵	۶							
۴	مهرزان	۱۸۵۸۳۵	۴	۱۰	۴۸	۳۴	۶	۹							
۴	محمد آباد	۱۸۵۸۳۶	۴	۱۳	۱۳	۱۳	۱	۴							
۴	مغان	۱۸۵۸۳۷	۲	۲۲	۳۰۶	۲۲۵	۷۲	۴۶							

نوع راه آبادی: جاده اسفند ۱، جاده شوره ۲، جاده خاک ۳، مارو ۴، سایر اینگونه راه آبن باره آبی ۵، ناشخص ۶

خصوصیات اجتماعی - اقتصادی آبادیهای سکنه شهرستان ایرانشهر

شماره دفتر آبادی	آبادی	نوع راه آبادی (کد)	تعداد خانوار	کل جمعیت	جمعیت عماله بیشتر	جمعیت باسواد	جمعیت شامل	فعالیت گش درزی						
								۱۰	۱۱	۱۲	۱۳	۱۴	۱۵	۱۶
								پرورش ماهی	پرورش زنبور عسل	پرورش کرم ابریشم	پرورش طیور	دامداری دامپزری	باغداری	زراعت
۴۶	مردهان	۲	۹	۴۲	۲۲	۰	۸			*	*	*	*	*
۴۷	میر گلی	۲	۷	۲۲	۱۶	۰	۵			*	*	*	*	*
۴۸	نر ازاد	۴	۱۶	۹۷	۳۷	۱۵	۱۵			*	*	*	*	*
دهستان دلگان														
۱	ابشیر مین	۴	۷	۱۴	۶۲	۲	۸			*	*	*	*	*
۲	ایزن ان	۲	۱۰	۶۳	۲۱	۲	۲			*	*	*	*	*
۳	انار آباد	۲	۳۶	۶۳	۲۵۲	۱۰	۶۸			*	*	*	*	*
۴	بیاض نیل	۲	۲۱	۱۹۳	۱۳۷	۳۱	۳۱			*	*	*	*	*
۵	بالتفتی	۲	۵۸	۲۳۲	۲۴۶	۲۸	۶۱			*	*	*	*	*
۶	بیتکل	۲	۲۱	۹۶	۲۰	۲۲	۵			*	*	*	*	*
۷	بیر چاه	۲	۶۳	۱۹۲	۱۴۷	۲۵	۸۲			*	*	*	*	*
۸	چبر آباد	۲	۶۷	۲۳۴	۲۱۵	۶۰	۱۰۶			*	*	*	*	*
۹	جست دول	۲	۶	۲۴	۱۳	۶	۹			*	*	*	*	*
۱۰	جوی شکر	۲	۸	۲۲	۵۲	۹	۷			*	*	*	*	*
۱۱	چهار تکیر آباد	۲	۱۷	۳۷	۶۵	۱۱	۱۱			*	*	*	*	*
۱۲	چاه اسحاق	۲	۹	۵۰	۴۰	۶	۹			*	*	*	*	*
۱۳	چاه بیروز	۲	۱۵	۶۶	۵۰	۰	۱۵			*	*	*	*	*
۱۴	چاه تقی	۲	۴۲	۲۳۱	۳۶۱	۱۰	۲۵			*	*	*	*	*
۱۵	چاه خالقداد	۲	۱۱	۶۴	۳۴	۱۱	۱۱			*	*	*	*	*
۱۶	چاه خدابخش	۲	۳۶	۶۵۵	۳۸۲	۶۸	۱۰۰			*	*	*	*	*
۱۷	چاه خور و و	۲	۶۳	۶۵۱	۷۸۱	۶	۲۵			*	*	*	*	*
۱۸	چاه زنگنه	۲	۶۲	۲۱۲	۵۱۰	۶۲	۶۲			*	*	*	*	*
۱۹	چاه شور کهنه	۲	۶۱	۹۰	۸۵	۰	۷۱			*	*	*	*	*
۲۰	چاه علی	۲	۶	۲۰	۱۲	۲	۶			*	*	*	*	*
۲۱	چاه علی	۲	۳۵	۲۷۲	۱۰۲	۸۵	۵۵			*	*	*	*	*
۲۲	چاه علی	۲	۳۴	۱۳۲	۶۶۱	۶۲	۴۵			*	*	*	*	*
۲۳	چاه کداند علی	۲	۳۱	۲۸	۷۳	۹	۲۰			*	*	*	*	*
۲۴	چاه کمال	۲	۵۵	۱۰۲	۲۰۴	۶۶	۲۵			*	*	*	*	*
۲۵	چاه کویچ	۲	۱۰۲	۳۶۲	۷۸۲	۵۲	۱۰۹			*	*	*	*	*
۲۶	چاه محمد	۲	۶۳	۵۱۲	۳۵۶	۴۴	۳۶			*	*	*	*	*
۲۷	چاه میر کهنه	۲	۵	۱۲	۲۱	۲	۵			*	*	*	*	*
۲۸	چاه بیار محمد	۴	۲۵	۱۲۵	۶۶	۶۶	۶۲			*	*	*	*	*
۲۹	چاه کشار	۲	۶۰	۳۲۱	۸۳۱	۱۲	۵۵			*	*	*	*	*
۳۰	چاه کبیر آباد	۲	۱۷	۲۲۲	۶۶۶	۱۲۱	۱۹۱			*	*	*	*	*
۳۱	چاه کبریا	۲	۲۲	۷۸۶	۲۱۵	۵۱	۱۳۷			*	*	*	*	*
۳۲	چاه کویچ	۲	۷۲	۱۷۱	۶۳۱	۰	۳۸			*	*	*	*	*
۳۳	چاه کویچ	۲	۵۰	۱۵۸	۱۹۶	۱۳	۳۸			*	*	*	*	*
۳۴	چاه کویچ	۲	۷۷	۴۲۳	۲۲۷	۲۸	۱۸			*	*	*	*	*
۳۵	چاه کویچ	۴	۱۴	۴۲	۶۲	۰	۱۱			*	*	*	*	*
۳۶	چاه کویچ	۲	۶۲	۲۵۲	۲۶۲	۵۷	۲۶			*	*	*	*	*
۳۷	چاه کویچ	۲	۹	۶۳	۶۳	۴	۸			*	*	*	*	*
۳۸	چاه کویچ	۲	۸۴	۲۸	۵۶	۶	۲۱			*	*	*	*	*
۳۹	چاه کویچ	۲	۶۰	۲۲۲	۶۶۱	۸	۵۲			*	*	*	*	*
۴۰	چاه کویچ	۲	۶۶	۳۴۱	۱۰۱	۹	۸۱			*	*	*	*	*

کد نوع راه آبادی: ۱، جاده اسفند؛ ۲، جاده شوره؛ ۳، جاده خاکی؛ ۴، مارو؛ ۵، سایر (اینگاه راه آهن یا راه آبی)؛ ۵۱، نا مشخص؛ ۶

تعداد گاو و گوساله	تعداد گوسفند بزرگ	تیمبرگاه شین آلات کش در ری	فروشگاه تعاونی	دستری به وسیله نقد عمومی آردی	تلفن	دستری به روزنامه و مجله آردی	صندوق پست	بیمار و مامای روستایی	داپزشک نخبین داپزشکی	پزشک	خانه بهداشت	مرکز بهداشتی درمانی	حمام	آموزش تخصصی مواد آموزشی	مدرسه راهنمایی	دبستان	برق	آب لوله کشی	پایگاه خادست بیج	مرکز خدمات روستایی	دفتر بهداشت سازمان	شورای اسلامی روستایی	امکن مذهبی مسلمانان	بنای مذهبی مسلمانان	شماره رودیغ آبادی
۲۲																									۴۶
	۲۵۵																								۴۷
	۱۷۰																								۴۸
	۵۰۰																								
۲۷۸۸	۶۰۲۲۲	۲	۲۰	۲۰	۰	۱	۲	۰	۱۰	۴	۱	۱	۲	۴	۲	۴۲	۰	۱۵	۱	۱	۲	۴۸	۲۶	۱۷	۱
	۱۲۰																								۲
	۵۰																								۲
۱۷	۳۴۲																								۲
۱۰	۱۰۰																								۴
۵۰	۱۸۰		*	*												*						*	*		۵
	۴۳۰															*						*	*		۶
۱۷	۴۶۱															*						*	*		۷
۱۰	۲۰۰															*						*	*		۸
۴	۱۲۰			*												*						*	*		۹
۷	۴۰												*			*						*	*		۱۰
۱۵	۱۱۰												*			*						*	*		۱۱
	.												*			*						*	*		۱۲
	۱۲۱												*			*						*	*		۱۳
۱۸	۲۵۰												*			*						*	*		۱۴
۱۵	۵۰												*			*						*	*		۱۵
۵۰	۲۰۰۰								*				*			*						*	*		۱۶
۵۰	۴۰۰								*				*			*						*	*		۱۷
۲۰	۷۰								*				*			*						*	*		۱۸
۵	۲۰۰								*				*			*						*	*		۱۹
۵	۵۰		*	*					*				*			*						*	*		۲۰
	۵۰۰			*					*				*			*						*	*		۲۱
۲۰	۴۰۰			*					*				*			*						*	*		۲۲
۱۰	۱۵۰			*					*				*			*						*	*		۲۳
۱۵	۵۰۰		*	*					*				*			*						*	*		۲۴
۱۵۰	۷۵۰		*	*					*				*			*						*	*		۲۵
۲۰	۱۵۰۰		*	*					*				*			*						*	*		۲۶
۲۰	۳۲۰			*					*				*			*						*	*		۲۷
۱۰	۹۰			*					*				*			*						*	*		۲۸
۲۰	۴۵۰		*	*					*				*			*						*	*		۲۹
۲۰	۷۰۰		*	*					*				*			*						*	*		۳۰
۲۰	۲۰۰۰		*	*					*				*			*						*	*		۳۱
	۲۰۰			*					*				*			*						*	*		۳۲
۲	۲۲۰			*					*				*			*						*	*		۳۳
۴۰	۴۰۰			*					*				*			*						*	*		۳۴
	۱۰۰۰			*					*				*			*						*	*		۳۵
۲۰	۸۰۰			*					*				*			*						*	*		۳۶
	۲۱۱			*					*				*			*						*	*		۳۷
	۴۳۰			*					*				*			*						*	*		۳۸
۳۵	۵۷۰			*					*				*			*						*	*		۳۹
۱۰	۱۵۰			*					*				*			*						*	*		۴۰

خصوصیات اجتماعی - اقتصادی آبادیهای دارای سکنه شهرستان ایلام اشهر

شماره رتبه آبادی	آبادی	کده آبادی	نوع راه آبادی (کده)	تعداد خانوار	کل جمعیت	جمعیت عمارتدو بهر	جمعیت باسجواد	جمعیت نخل	فعالیت کشاورزی						
									پرورش ماهی	پرورش زنبورسل	پرورش گاو ابریشم	پرورش طیور	دامداری دامپروری	باغداری	زراعت
۱	۲	۳	۴	۵	۶	۷	۸	۹	۱۰	۱۱	۱۲	۱۳	۱۴	۱۵	۱۶
۴۱	شهر کچاه اسحاق	۱۸۶۰۲۶	۲	۸۴	۴۴	۲۲۲	۴۹	۸۸	*	*	*	*	*	*	*
۴۲	قادر آباد	۱۸۵۶۲۲	۲	۱۹	۱۲۰	۹۰	۱	۲۰	*	*	*	*	*	*	*
۴۳	قاسم آباد	۱۸۶۰۵۶	۲	۲۲	۱۸۹	۶۴۰	۱۲	۲۷	*	*	*	*	*	*	*
۴۴	قاسم آباد	۱۸۵۶۵۶	۲	۱۰۴	۴۹۸	۳۷۰	۶۹	۱۱۲	*	*	*	*	*	*	*
۴۵	کچک	۱۸۵۶۷۵	۲	۲۹	۲۲۶	۱۶۹	۲۸	۳۳	*	*	*	*	*	*	*
۴۶	دل چکان	۱۸۵۶۷۶	۲	۱۷	۱۱۶	۸۰	۱۰	۱۷	*	*	*	*	*	*	*
۴۷	کلاشنگه	۱۸۵۶۸۱	۲	۱۲۱	۶۵۶	۳۳۵	۸۷	۱۷۰	*	*	*	*	*	*	*
۴۸	کلاشهور	۱۸۵۶۸۸	۲	۳۲۲	۵۵۲۱	۲۸۹	۱۶۲	۲۱۷	*	*	*	*	*	*	*
۴۹	کهنک	۱۸۵۶۹۱	۲	۴۰	۲۲۰	۱۶۳	۹۱	۵۰	*	*	*	*	*	*	*
۵۰	کهنک	۱۸۵۶۹۱	۲	۱۸	۱۴	۹۹	۱۵	۲۹	*	*	*	*	*	*	*
۵۱	کهنک	۱۸۵۶۹۱	۲	۱۲	۱۳۱	۱۱۱	۵	۲۵	*	*	*	*	*	*	*
۵۲	کهنک	۱۸۵۶۹۱	۲	۱۴	۱۳۱	۱۱۱	۱۲	۴۳	*	*	*	*	*	*	*
۵۳	کیماس	۱۸۶۰۵۶	۲	۴۳	۲۷۰	۱۹۰	۵	۴۵	*	*	*	*	*	*	*
۵۴	کران	۱۸۶۰۴۵	۲	۵۴	۲۰۴	۱۶۰	۰	۴۳	*	*	*	*	*	*	*
۵۵	کران	۱۸۵۶۸۵	۲	۵۲	۱۲۱	۹۰	۱۲	۴۳	*	*	*	*	*	*	*
۵۶	کران	۱۸۵۶۸۱	۲	۱۶۶	۶۷۵	۴۳۳	۱۰۲	۶۳۱	*	*	*	*	*	*	*
۵۷	کلمورتنی	۱۸۵۶۸۱	۲	۱۷۱	۱۰۷۱	۲۰۸	۵۰	۱۹۱	*	*	*	*	*	*	*
۵۸	کنیدعلی	۱۸۵۶۸۱	۲	۸۵	۵۶۲	۷۱۲	۲۲	۶۰	*	*	*	*	*	*	*
۵۹	کور	۱۸۵۶۸۱	۲	۵۴	۶۰۲	۲۵۱	۲۱	۱۴	*	*	*	*	*	*	*
۶۰	کور	۱۸۵۶۸۱	۲	۵۲	۱۲۰	۱۰۴	۰	۲۱	*	*	*	*	*	*	*
۶۱	کور	۱۸۵۶۸۱	۲	۱۸	۲۲۴	۱۱۲	۱۶	۱۱۱	*	*	*	*	*	*	*
۶۲	کور	۱۸۵۶۸۱	۲	۸۸	۶۲۴	۴۱۷	۲۱	۵۸	*	*	*	*	*	*	*
۶۳	کندی	۱۸۵۶۸۱	۲	۵۶	۲۰۲	۷۰۲	۴۳	۴۵	*	*	*	*	*	*	*
۶۴	مراد صیدباغی	۱۸۵۶۸۱	۲	۴	۴۱	۴۱	۴	۲	*	*	*	*	*	*	*
۶۵	مزرعه جویبار	۱۸۵۶۸۱	۲	۴	۶۱	۲۱	۰	۴	*	*	*	*	*	*	*
۶۶	مزرعه چاه احمد	۱۸۵۶۸۱	۲	۴	۲۰	۵۴	۶	۵	*	*	*	*	*	*	*
۶۷	مزرعه محسن آباد	۱۸۶۰۴۸	۲	۱۲	۱۱۲	۶۱۱	۰	۲۵	*	*	*	*	*	*	*
۶۸	مزرعه سورک	۱۸۶۰۴۸	۲	۷	۷۲	۱۳	۱	۱۰	*	*	*	*	*	*	*
۶۹	مستوفی	۱۸۶۰۴۸	۲	۸۴	۶۵۶	۴۹۵	۷۱	۱۳۶	*	*	*	*	*	*	*
۷۰	مستوفی	۱۸۶۰۴۸	۲	۸۴	۲۵۲	۲۵۲	۴۳	۵۸	*	*	*	*	*	*	*
۷۱	مستوفی	۱۸۶۰۴۸	۲	۵۵	۲۴۰	۱۷۸	۱۴	۵۷	*	*	*	*	*	*	*
۷۲	موتور امیر اشیم	۱۸۶۰۴۸	۲	۵	۱۷	۱۷	۲	۵	*	*	*	*	*	*	*
۷۳	موتور امیر اشیم خان	۱۸۶۰۴۸	۲	۲	۱۲	۱۲	۰	۲	*	*	*	*	*	*	*
۷۴	موتور امیر اشیم	۱۸۶۰۴۸	۲	۲	۱۴	۱۴	۲	۲	*	*	*	*	*	*	*
۷۵	موتور امیر اشیم	۱۸۶۰۴۸	۲	۲	۷	۷	۰	۱	*	*	*	*	*	*	*
۷۶	موتور اکبر	۱۸۶۰۴۸	۲	۸	۴۲	۲۵	۸	۷	*	*	*	*	*	*	*
۷۷	موتور الهادی	۱۸۶۰۴۸	۲	۱	۵	۵	۰	۱	*	*	*	*	*	*	*
۷۸	موتور بهادر	۱۸۶۰۴۸	۲	۵	۲۸	۲۲	۰	۵	*	*	*	*	*	*	*
۷۹	موتور چراغ	۱۸۶۰۴۸	۲	۱۰	۴۸	۲۵	۴	۱۰	*	*	*	*	*	*	*
۸۰	موتور حاج شاد	۱۸۶۰۴۸	۲	۱۴	۸۴	۶۶	۶	۱۸	*	*	*	*	*	*	*
۸۱	موتور حاجی حسین	۱۸۶۰۴۸	۲	۲	۱۰	۶	۲	۱	*	*	*	*	*	*	*
۸۲	موتور حاجی ولی محمد	۱۸۶۰۴۸	۲	۱۱	۶۶	۴۳	۸	۳۴	*	*	*	*	*	*	*
۸۳	موتور حسن	۱۸۶۰۴۸	۲	۱۳۰	۶۶۰	۵۰۲	۱۵۹	۶۹	*	*	*	*	*	*	*
۸۴	موتور حمید	۱۸۶۰۴۸	۲	۲۰	۱۱۴	۷۸	۱	۲۲	*	*	*	*	*	*	*
۸۵	موتور عیدین	۱۸۶۰۴۸	۲	۱۷	۶۸	۴۶	۶	۲۱	*	*	*	*	*	*	*

کد نوع راه آبادی ۱، جاده سفال، ۲، جاده خاکی، ۳، مارو، ۴، سایر (اینگاه به آیین باره آبی ۵۱، نامشخص ۶)

تعداد گاو و گوساله	تعداد گوسفند و بز	تعمیرگاه ماشین آلات کشاورزی	فروشگاه تعاونی	دستری بر وسیله نقلیه عمومی در بزرگراه	تلفن	دستری بر روزنامه و مجله آزاداری	صندوق پست	بیمار و ماهی روستایی	دوره شرکت کبکین در آموزش	پزشک	خانه بهداشت	مرکز بهداشتی درمانی	حمام	آموزش باغچه بست براد آتوری	مدرسه راهبانی	دبستان	برق	آب لوله کشی	پایگاه بهداشت بروج	مرکز خدمات روستایی	دفتر بهداشت سازمان	شورای اسلامی روستایی	امکن مذهبی مسلمانان	میخ مذهبی مسلمانان	شماره در دفتر آبادی
۲۲	۴۱	۴۰	۳۹	۳۸	۳۷	۳۶	۳۵	۳۴	۳۳	۳۲	۳۱	۳۰	۲۹	۲۸	۲۷	۲۶	۲۵	۲۴	۲۳	۲۲	۲۱	۲۰	۱۹	۱۸	۱۷
۵۰	۱۰۰۰															*									۴۱
۰	۲۷۵																								۴۲
۵	۲۲۰																	*							۴۳
۱۰۰	۵۰۰	*	*						*								*					*	*	*	۴۴
۱۰	۲۵۰	*	*														*					*	*	*	۴۵
۰	۲۰۰																					*	*	*	۴۶
۳۵	۱۰۰۰	*	*			*	*										*					*	*	*	۴۷
۵۰۰	۱۵۰۰۰	*	*	*					*								*					*	*	*	۴۸
۴	۳۰۰																					*	*	*	۴۹
۴۰	۱۲۰۰																					*	*	*	۵۰
۰	۲۰۰																					*	*	*	۵۱
۲۰	۱۴۰۰	*	*	*													*					*	*	*	۵۲
۱۰	۲۵۰																*					*	*	*	۵۳
۰	۵۲۰																					*	*	*	۵۴
۱۰	۵۵۰																					*	*	*	۵۵
۵۰	۱۰۰۰	*	*	*													*					*	*	*	۵۶
۵۰۰	۱۵۰۰۰	*	*	*		*	*		*	*		*		*	*	*	*	*	*	*	*	*	*	*	۵۷
۱۰	۳۰۰											*					*	*	*	*	*	*	*	*	۵۸
۰	۱۱۴۹																*	*	*	*	*	*	*	*	۵۹
۰	۲۵۰																					*	*	*	۶۰
۲۰	۵۵۰	*	*	*																		*	*	*	۶۱
۲	۷۱۰																					*	*	*	۶۲
۵۰	۸۰۰					*	*		*	*		*		*	*	*	*	*	*	*	*	*	*	*	۶۳
۲	۰																					*	*	*	۶۴
۰	۱۵																					*	*	*	۶۵
۴	۷۰			*																		*	*	*	۶۶
۱۲	۷۰			*																		*	*	*	۶۷
۱۰	۱۰۰			*															*	*	*	*	*	*	۶۸
۲۵۰	۱۲۰۰	*	*	*													*	*	*	*	*	*	*	*	۶۹
۵۵	۵۶۰	*	*	*													*	*	*	*	*	*	*	*	۷۰
۶۰	۲۵۰	*	*	*													*	*	*	*	*	*	*	*	۷۱
۶	۱۵																					*	*	*	۷۲
۲	۶																					*	*	*	۷۳
۱۵	۰																					*	*	*	۷۴
۰	۱																					*	*	*	۷۵
۱۵	۶۰																					*	*	*	۷۶
۴	۲			*																		*	*	*	۷۷
۱۰	۱۸۰			*					*	*		*		*	*	*	*	*	*	*	*	*	*	*	۷۸
۲	۱۲																					*	*	*	۷۹
۱۰	۲۵۰																					*	*	*	۸۰
۱۰	۱۸																					*	*	*	۸۱
۹	۱۵									*	*		*	*	*	*	*	*	*	*	*	*	*	*	۸۲
۲۰۰	۱۰۰۰	*	*						*	*		*	*	*	*	*	*	*	*	*	*	*	*	*	۸۳
۵۰	۸۰																					*	*	*	۸۴
۸	۶۰																					*	*	*	۸۵

خصوصیات اجتماعی - اقتصادی آبادیهای سکنه شهرستان ایرانشهر

شماره دفتر آبادی	آبادی	کد آبادی	نوع راه آبادی (کیلومتر)	تعداد خانوار	کل جمعیت	جمعیت عساکر و پیشتر	جمعیت باسواد	جمعیت مشغول	فعالیت کشاورزی						
									۱۰. زراعت	۱۱. باغداری	۱۲. دامداری و دامپروری	۱۳. پرورش طیور	۱۴. پرورش گاو و گاو شیری	۱۵. پرورش بز و گوسفند	۱۶. پرورش ماهی
۸۶	موتورد اودی	۱۸۶۰۲۸	۲	۱۷	۸۲	۵۸	۱۵	۱۳	*	*	*	*	*	*	*
۸۷	موتورد و هفتپهرو شتی	۱۸۶۰۷۴	۲	۲۵	۱۲۱	۸۶	۱۱	۲۵	*	*	*	*	*	*	*
۸۸	موتورد دولت	۱۸۶۰۲۹	۲	۴۵	۲۲۷	۱۶۶	۳۴	۴۷	*	*	*	*	*	*	*
۸۹	موتورد زمان	۱۸۶۰۷۱	۲	۶	۳۵	۲۴	۰	۸	*	*	*	*	*	*	*
۹۰	موتورد زبیر	۱۷۰۲۷۱	۲	۱۰	۵۲	۳۷	۲	۱۱	*	*	*	*	*	*	*
۹۱	موتورد شه میر	۱۸۶۰۲۱	۲	۷۷	۱۵۹	۹۹	۲۰	۲۹	*	*	*	*	*	*	*
۹۲	موتورد شهید جمعه	۱۸۶۰۶۲	۲	۵	۲۶	۱۸	۱	۵	*	*	*	*	*	*	*
۹۳	موتورد شهیر خان	۱۸۶۰۶۴	۲	۱۰	۳۶	۲۸	۲	۸	*	*	*	*	*	*	*
۹۴	موتورد شهیر دل	۱۸۶۰۲۲	۲	۲	۲۰	۱۲	۰	۳	*	*	*	*	*	*	*
۹۵	موتورد شهیر محمد	۱۸۶۰۶۵	۲	۵	۲۱	۱۶	۵	۳	*	*	*	*	*	*	*
۹۶	موتورد صدر خان	۱۸۶۰۲۳	۲	۵	۱۹	۱۷	۸	۲	*	*	*	*	*	*	*
۹۷	موتورد علم بیگ	۱۸۶۰۵۹	۲	۵	۳۰	۲۰	۲	۶	*	*	*	*	*	*	*
۹۸	موتورد علی	۱۸۶۰۲۴	۲	۵	۲۳	۱۵	۶	۴	*	*	*	*	*	*	*
۹۹	موتورد عیسی	۱۸۶۰۲۵	۲	۱۰	۶۰	۴۲	۸	۱۳	*	*	*	*	*	*	*
۱۰۰	موتورد غلام	۱۸۶۰۶۰	۲	۴	۲۰	۱۲	۰	۴	*	*	*	*	*	*	*
۱۰۱	موتورد کریم شاه	۱۸۶۰۲۷	۲	۷	۳۹	۲۸	۴	۹	*	*	*	*	*	*	*
۱۰۲	موتورد محمد	۱۸۶۰۲۸	۲	۱	۱۰	۷	۳	۱	*	*	*	*	*	*	*
۱۰۳	موتورد محمد سجادی	۱۸۶۰۶۸	۲	۴	۱۸	۱۰	۲	۴	*	*	*	*	*	*	*
۱۰۴	موتورد محمد رفیع	۱۸۶۰۲۹	۲	۱	۳	۲	۰	۱	*	*	*	*	*	*	*
۱۰۵	موتورد مراد بیخفی	۱۸۶۰۴۹	۲	۷۲	۱۴۸	۱۰۰	۵	۲۴	*	*	*	*	*	*	*
۱۰۶	موتورد ملوک	۱۸۶۰۶۷	۲	۲	۱۶	۱۶	۷	۴	*	*	*	*	*	*	*
۱۰۷	موتورد شیدائی	۱۸۶۰۷۷	۲	۹	۴۲	۳۱	۶	۱۰	*	*	*	*	*	*	*
۱۰۸	موتورد هوشنگ	۱۸۶۰۶۹	۲	۹	۷	۷	۲	۱	*	*	*	*	*	*	*
۱۰۹	موتورد یونس	۱۸۶۰۴۲	۲	۱۱	۶۰	۴۶	۰	۱۲	*	*	*	*	*	*	*
۱۱۰	عیان بیازار	۱۸۶۰۲۶	۲	۲۷	۱۶۳	۱۱۸	۲۹	۲۰	*	*	*	*	*	*	*
۱۱۱	میر آباد	۱۸۶۰۴۸	۲	۲۲	۱۳۱	۸۴	۲۲	۱۳	*	*	*	*	*	*	*
۱۱۲	میر آباد	۱۸۶۰۴۶	۲	۲۲	۱۳۱	۸۴	۲۲	۱۳	*	*	*	*	*	*	*
۱۱۳	شعبه آباد دلخان	۱۸۶۰۴۷	۲	۲۲	۱۳۱	۸۴	۲۲	۱۳	*	*	*	*	*	*	*
۱۱۴	شوک آباد گنبد	۱۸۶۰۴۷	۲	۲۲	۱۳۱	۸۴	۲۲	۱۳	*	*	*	*	*	*	*
۱۱۵	وهرین	۱۸۶۰۴۷	۲	۲۲	۱۳۱	۸۴	۲۲	۱۳	*	*	*	*	*	*	*
۱۱۶	هودیان	۱۸۶۰۴۷	۲	۲۲	۱۳۱	۸۴	۲۲	۱۳	*	*	*	*	*	*	*
۱۱۷	هورکی	۱۸۶۰۵۰	۲	۵۷	۲۸۷	۲۱۰	۵۵	۱۴	*	*	*	*	*	*	*
۱۱۸	عبیدان	۱۸۶۰۵۱	۲	۱۱	۳۲	۲۴	۳	۵۵	*	*	*	*	*	*	*
۱۱۹	هیر	۱۸۶۰۴۱	۲	۵۲	۵۱۰	۳۶	۸۱	۷۱	*	*	*	*	*	*	*
	بخش بمپور			۷۳۰۰۲	۳۵۱۸۹	۲۳۱۲۸	۱۶۶۶۱	۸۳۶۶۱							
	دهستان بمپور			۳۵۰۲۵	۱۶۱۸۲	۱۱۶۶۱	۲۲۲۸	۸۲۸۱							
۱	بخشیار آباد	۱۸۶۲۵۶	۲	۴	۲۰	۱۴	۰	۳	*	*	*	*	*	*	*
۲	بمپور	۱۸۶۲۶۰	۱	۳۳۰۱	۹۰۵۰	۲۸۵۰	۱۰۲۰	۷۴۰	*	*	*	*	*	*	*
۳	بهشت آباد	۱۸۶۲۰۲	۲	۵۲	۳۴۱	۲۴۱	۲۶	۲۲	*	*	*	*	*	*	*
۴	پیشک آباد	۱۸۶۲۰۶	۲	۳۲۹	۱۷۶۱	۱۳۰۸	۴۲۳	۶۵۲	*	*	*	*	*	*	*
۵	توردان	۱۸۶۲۰۷	۲	۲۵۰	۱۴۳۱	۱۰۲۵	۱۳۱	۵۸۱	*	*	*	*	*	*	*
۶	جلان آباد	۱۸۶۲۵۰	۲	۶	۲۲	۱۴	۰	۵	*	*	*	*	*	*	*
۷	جمال آباد	۱۸۶۲۰۹	۲	۹	۲۲	۱۴	۰	۶	*	*	*	*	*	*	*

کد نوع راه آبادی: ۱. جاده ساخته، ۲. جاده شوسه، ۳. جاده خاکی، ۴. مارو، ۵. سایر راهها، ۶. راه آهن، ۷. راه آبی، ۸. ناهنجار

تعداد گاو و گوساله	تعداد گوسفند و بز	تعمیرگاه ماشین آلات کشاورزی	فروشگاه تعاونی	دستری به وسیله تعمیرگاهی آرایه	تلفن	دستری به روزنامه مجله و آرایه	صندوق پست	بیمار و دامی روستایی	دانشگاه تکمیل و آموزش	پزشک	خانه بهداشت	مرکز بهداشتی درمانی	خانم	آموزش تخصصی مواد آموزشی	مدرسه راهنمایی	دبستان	برق	آب لوله کشی	پایگاه بهداشت بروج	مرکز خدمات روستایی	دفتر جهاد سازندگی	شورای اسلامی روستایی	امکن مذهبی مسلمانان	میخ مذکی مسلمانان	شماره دریف آبادی
۴۲																									
	۴۱																								
۱۵	۶۰		*											*											۸۶
۱۵	۶۵																								۸۷
۴۰	۱۰۰۰																								۸۸
۶	۵۱																								۸۹
۲۶	۲۳۰																								۹۰
۲۰	۲۰۰		*																						۹۱
۲	۱۹																								۹۲
۱۰	۵۰																								۹۳
۱۰	۴۰																								۹۴
۴	۲۰																								۹۵
۵	۴۵																								۹۶
۸	۷۹																								۹۷
۱۰	۵۰																								۹۸
۲۰	۱۰۰																								۹۹
۵	۲۰																								۱۰۰
۲	۲۰																								۱۰۱
۳	۲۵																								۱۰۲
۵	۴۱																								۱۰۳
۱	۱۰۰																								۱۰۴
۲۰	۸۰																								۱۰۵
۱۰	۳۳																								۱۰۶
۱۵	۱۱۰																								۱۰۷
۵	۲۰																								۱۰۸
۱۰	۶۰																								۱۰۹
۲۰	۸۰		*											*									*	*	۱۱۰
۱۵	۲۱۵													*									*	*	۱۱۱
۹۰	۱۳۰													*									*	*	۱۱۲
۲۰	۳۲۰۰		*											*									*	*	۱۱۳
۱۰	۱۰۰۰									*				*									*	*	۱۱۴
۰	۴۰۰									*				*									*	*	۱۱۵
۲۸	۸۴۴		*	*						*				*									*	*	۱۱۶
۱۵	۳۰۵			*						*				*									*	*	۱۱۷
۲۰	۱۵۰۰									*				*									*	*	۱۱۸
۱۰	۵۰۰									*				*									*	*	۱۱۹
۷۵۶	۶۸۶۷۹	۲	۵۷	۷۹	۴	۲	۲۵	۵	۱۴	۱۲	۱۲	۶	۲	۳۴	۱۵	۱۲۶	۳۴	۴۳	۷	۸	۴	۷۸	۱۹	۵۵	
۱۳۵۷	۷۹۳۲۳	۲	۱۰	۱۱	۲	۷	۲	۲	۶	۶	۱۱	۲	۲	۷	۶	۱۱	۱۵	۱۶	۱	۳	۱	۱۰	۱۲	۲۱	
۳۵۰	۱۰۵۰	*	*	*	*	*	*	*	*	*	*	*	*	*	*	*	*	*	*	*	*	*	*	*	۱
۰	۵۰۰																								۲
۱۰	۴۰۰																								۳
۸۰	۲۱۰۰		*							*	*	*	*	*	*	*	*	*	*	*	*	*	*	*	۴
۰	۱۲۰																								۵
۰	۴۰۰								*	*	*	*	*	*	*	*	*	*	*	*	*	*	*	*	۶
																									۷

خصوصیات اجتماعی - اقتصادی آبادیهای دارای سکنه شهرستان ایروان

شماره دفتر آبادی	آبادی	نوع راه آبادی (کیلومتر)	تعداد خانوار	کل جمعیت	جمعیت عماله بیشتر	جمعیت باسواد	جمعیت شغل	فصلیت کشاورزی							
								۱۰	۱۱	۱۲	۱۳	۱۴	۱۵	۱۶	
۸	چکر آباد	۲	۲۸	۲۱۸	۱۵۷	۶۳	۳۲	*	*	*	*	*	*	*	*
۹	حصین آباد	۳	۱۳۴	۸۶۲	۵۹۴	۲۶۱	۱۰۷	*	*	*	*	*	*	*	*
۱۰	ذغدو ارچنته	۳	۱۲	۶۳	۴	۵	۱۲	*	*	*	*	*	*	*	*
۱۱	خیر آباد	۳	۲۰۷	۱۰۸۲	۶۹۳	۳۲۸	۳۸	*	*	*	*	*	*	*	*
۱۲	دولابان	۲	۲۰	۳۱۹	۱۰۸	۵	۱۳	*	*	*	*	*	*	*	*
۱۳	دهمیر	۱	۲۱۲	۱۰۷۲	۶۹۷	۳۶۳	۱۱۱	*	*	*	*	*	*	*	*
۱۴	ریختک پوتنه	۳	۱۵۱	۱۰۳۵	۶۳۶	۲۸۱	۲۱۱	*	*	*	*	*	*	*	*
۱۵	سرختن شاه آباد	۳	۶۶	۷۳۲	۴۶۱	۲۳	۵۹	*	*	*	*	*	*	*	*
۱۶	سعید آباد	۱	۱۶۵	۶۳۶	۳۷۸	۱۱۱	۱۶۱	*	*	*	*	*	*	*	*
۱۷	سگتکن	۳	۱۰۸	۶۷۰	۵۰۲	۱۷۴	۱۱۱	*	*	*	*	*	*	*	*
۱۸	فرکتزر اعی به پور	۱	۱۰	۴۱	۲۹	۲۲	۱۲	*	*	*	*	*	*	*	*
۱۹	فرغت آباد	۳	۳	۲۰	۳۱	۶	۳	*	*	*	*	*	*	*	*
۲۰	فرغت آباد	۳	۳۲۱	۱۶۲۱	۱۰۳۱	۳۲۲	۳۳۱	*	*	*	*	*	*	*	*
۲۱	فرکتز سعید بهفتی	۳	۳۷	۸۰۳	۸۸۲	۶۹	۶۷	*	*	*	*	*	*	*	*
۲۲	فرکتز سعید کلاه دوز	۳	۲۰	۵۱۱	۶۸	۶۳	۷۱	*	*	*	*	*	*	*	*
۲۳	علی شکر	۳	۳	۲۰	۶۱	۳	۳	*	*	*	*	*	*	*	*
۲۴	سعید آباد	۳	۶	۵۱	۷۱	۱	۶	*	*	*	*	*	*	*	*
۲۵	فرروز آباد	۳	۳۱	۱۰۹	۷۸	۱۲	۲۲	*	*	*	*	*	*	*	*
۲۶	فرروز آباد	۳	۶۶	۶۶	۴۶	۲	۳۱	*	*	*	*	*	*	*	*
۲۷	قلمه آباد	۳	۱۶۶	۶۰۱	۳۵۲	۵۶۵	۳۶۴	*	*	*	*	*	*	*	*
۲۸	قل آباد	۳	۷۸	۷۰۲	۳۲۲	۷۱	۷۲	*	*	*	*	*	*	*	*
۲۹	چوچک ساهم	۳	۶۲۶	۳۸۸	۷۳۶	۳۲۰	۷۲۱	*	*	*	*	*	*	*	*
۳۰	سعید آباد	۳	۷۳۶	۳۶۲۳	۲۶۲۳	۶۳۸	۴۶۳	*	*	*	*	*	*	*	*
۳۱	سعید آباد	۳	۳	۲۱	۶۱	۰	۳	*	*	*	*	*	*	*	*
۳۲	فرکتز سعید صدو کنی	۳	۱۳	۱۶۱	۷۱۱	۶۱	۶۳	*	*	*	*	*	*	*	*
۳۳	فرکتز سعید قلاچین خاشی	۳	۸	۷۲	۷۲	۳	۷	*	*	*	*	*	*	*	*
۳۴	سعید آباد	۳	۲۰	۶۲۸	۵۵۸	۲۰۹	۲۰۹	*	*	*	*	*	*	*	*
۳۵	موتور سعید آباد	۳	۲۲	۶۲	۸۱	۱	۳	*	*	*	*	*	*	*	*
۳۶	موتور جمال	۳	۶	۴۳	۳۲	۰	۷	*	*	*	*	*	*	*	*
۳۷	موتور فروری	۳	۶	۳۲	۳۲	۱	۵	*	*	*	*	*	*	*	*
۳۸	موتور شریف کمال	۳	۱۲	۷۵	۳۳	۳	۷	*	*	*	*	*	*	*	*
۳۹	موتور قلندر	۳	۵۴	۵۸	۷۵	۱۱	۶	*	*	*	*	*	*	*	*
۴۰	موتور لال بخش	۳	۷	۳۰	۵۲	۲	۸	*	*	*	*	*	*	*	*
۴۱	موتور سعید	۳	۲۰	۱۲۱	۱۲۱	۰	۱۲	*	*	*	*	*	*	*	*
۴۲	سعید آباد	۳	۲۰۰	۳۱۱	۱۳۸	۷۸	۱۵۱	*	*	*	*	*	*	*	*
۴۳	سعید آباد	۳	۲	۶۱	۳۱	۵	۲	*	*	*	*	*	*	*	*
۴۴	موتور سعید	۳	۳۲۲	۱۲۰۱	۶۷۴	۳۱۲	۳۱۲	*	*	*	*	*	*	*	*
دهستان بهشت															
۱	سعید آباد	۳	۷۱	۶۲	۸۵	۰	۵۱	*	*	*	*	*	*	*	*
۲	سعید آباد	۳	۲	۰	۶	۰	۳	*	*	*	*	*	*	*	*
۳	انجیر کنه	۳	۵	۶۱	۶۱	۰	۵	*	*	*	*	*	*	*	*
۴	سعید و شی	۳	۶	۶۲	۶۲	۰	۸	*	*	*	*	*	*	*	*
۵	سپار کینزه	۳	۱۰	۵۲	۳۴	۰	۲۱	*	*	*	*	*	*	*	*
۶	سعید آباد	۳	۲۰	۲۷	۲۷	۰	۱۱	*	*	*	*	*	*	*	*

کل نوع راه آبادی: جاده ساخته ۱، جاده شوسه ۲، جاده خاکی ۳، مارود ۴، سایر (اینگاه راه آهن یا راه آبی) ۵، نامشخص ۶

تعداد گاو و گوساله	تعداد گوسفند و بز	تعمیرات ماشین آلات کشاورزی	فروشگاه تعاونی	دستری بر وسیله نقلیه عمومی آبی	تلفن	دستری بر روزنامه مجله و آبی	صندوق پست	بیمار و ماهی روستایی	داپزشک عینین و آبی	پزشک	خانه بهداشت	مرکز بهداشتی درمانی	حمام	آموزش باغچه کود آبی	مدرس راهنمایی	دبستان	برق	آب لوله کشی	پایگاه تعاونی بیج	مرکز خدمات روستایی	دفتر جهاد سازندگی	شورای اسلامی روستایی	اماکن مذهبی مسلمانان	سنگ بنی مسلمانان	شماره در دفتر آبی
۲۲	۴۱	۲۰	۲۹	۲۸	۳۷	۳۶	۳۵	۳۴	۳۳	۳۲	۳۱	۳۰	۲۹	۲۸	۲۷	۲۶	۲۵	۲۴	۲۳	۲۲	۲۱	۲۰	۱۹	۱۸	۱۷
۵۰	۱۰۰۰			*										*			*	*				*	*	*	۸
۵۰	۱۱۵۰			*										*		*	*	*				*	*	*	۹
۰	۷۰		*	*										*		*	*	*				*	*	*	۱۰
۵۰	۲۰۰		*	*										*		*	*	*				*	*	*	۱۱
۲	۲۰۰		*	*				*						*		*	*	*				*	*	*	۱۲
۱۰۰	۷۵۰		*	*			*	*						*		*	*	*			*	*	*	*	۱۳
۱۰	۷۰۰		*	*				*			*			*		*	*	*			*	*	*	*	۱۴
۷	۷۵۰		*	*				*		*	*			*		*	*	*			*	*	*	*	۱۵
۱۰۰	۲۰۰۰		*	*			*	*		*	*			*		*	*	*			*	*	*	*	۱۶
۲۰	۲۰۰		*	*				*		*	*			*		*	*	*			*	*	*	*	۱۷
۱	۷	*		*	*	*		*		*	*			*		*	*	*		*	*	*	*	*	۱۸
۴	۱۴۰		*	*				*		*	*			*		*	*	*			*	*	*	*	۱۹
۲۰	۲۰۰۰		*	*				*		*	*			*		*	*	*			*	*	*	*	۲۰
۲۰	۴۵۰		*	*				*		*	*			*		*	*	*			*	*	*	*	۲۱
۸	۵۰۰		*	*				*		*	*			*		*	*	*			*	*	*	*	۲۲
۰	۱۵		*	*				*		*	*			*		*	*	*			*	*	*	*	۲۳
۴	۸۰		*	*				*		*	*			*		*	*	*			*	*	*	*	۲۴
۴	۲۰۰		*	*				*		*	*			*		*	*	*			*	*	*	*	۲۵
۰	۸۰۰		*	*				*		*	*			*		*	*	*			*	*	*	*	۲۶
۵۰	۱۰۰۰		*	*			*	*		*	*			*		*	*	*		*	*	*	*	*	۲۷
۱۵	۱۰۰۰		*	*			*	*		*	*			*		*	*	*		*	*	*	*	*	۲۸
۴۵	۱۲۰۰		*	*	*		*	*		*	*			*		*	*	*		*	*	*	*	*	۲۹
۵۰	۵۵۰۰		*	*	*		*	*		*	*			*		*	*	*		*	*	*	*	*	۳۰
۴	۱۱۰		*	*			*	*		*	*			*		*	*	*		*	*	*	*	*	۳۱
۷	۱۸۰		*	*			*	*		*	*			*		*	*	*		*	*	*	*	*	۳۲
۰	۱۵۰		*	*			*	*		*	*			*		*	*	*		*	*	*	*	*	۳۳
۱۵۰	۱۰۰۰		*	*			*	*		*	*			*		*	*	*		*	*	*	*	*	۳۴
۰	۵۵		*	*			*	*		*	*			*		*	*	*		*	*	*	*	*	۳۵
۰	۱۲۰		*	*			*	*		*	*			*		*	*	*		*	*	*	*	*	۳۶
۰	۰		*	*			*	*		*	*			*		*	*	*		*	*	*	*	*	۳۷
۰	۴۰		*	*			*	*		*	*			*		*	*	*		*	*	*	*	*	۳۸
۱۰	۱۱۰		*	*			*	*		*	*			*		*	*	*		*	*	*	*	*	۳۹
۰	۱۰۰		*	*			*	*		*	*			*		*	*	*		*	*	*	*	*	۴۰
۰	۱۲۰۰		*	*			*	*		*	*			*		*	*	*		*	*	*	*	*	۴۱
۲۰	۲۵۰۰		*	*			*	*		*	*			*		*	*	*		*	*	*	*	*	۴۲
۶	۱۰۰		*	*			*	*		*	*			*		*	*	*		*	*	*	*	*	۴۳
۱۰۰	۱۰۰۰		*	*			*	*		*	*			*		*	*	*		*	*	*	*	*	۴۴
۳۳۸۱	۵۸۷۵	۰	۸	۵	۰	۰	۱	۰	۰	۰	۰	۱	۰	۱	۲	۱۲	۲	۰	۱	۰	۲	۲۸	۱۱	۱۱	۱
۰	۱۰۰																								۲
۰	۰																								۳
۰	۱۰۰																								۴
۰	۲۰۴																								۵
۰	۲۲۰																								۶
۰	۲۰۰																								۷

فصلنامه علمی - اقتصادی آبادیهای سکنه شهرستان ایلام

شماره ردیف آبادی	آبادی	کد آبادی	نوع راه آبادی (کد)	تعداد خانوار	جمعیت	جمعیت عساکر بیشتر	جمعیت باسواد	جمعیت شغل	فعالیت کشاورزی						
									۱۰	۱۱	۱۲	۱۳	۱۴	۱۵	۱۶
۷	باغ	۱۸۶۳۰۶	۴	۴	۲۶	۱۹	۰	۸	*	*	*	*	*	*	*
۸	بستانخوران	۱۸۶۳۰۸	۴	۱۰	۵۵	۴۴	۰	۱۱	*	*	*	*	*	*	*
۹	بستان	۱۸۶۳۰۹	۴	۷	۲۱	۲۰	۰	۹	*	*	*	*	*	*	*
۱۰	بچکن	۱۸۶۳۱۰	۴	۲	۴	۴	۰	۲	*	*	*	*	*	*	*
۱۱	بیر امان	۱۸۶۳۱۱	۴	۵	۲۲	۲۱	۰	۵	*	*	*	*	*	*	*
۱۲	بیرکس	۱۸۶۳۱۲	۴	۱۵	۴۲	۴۲	۰	۱۴	*	*	*	*	*	*	*
۱۳	بیریدنی	۱۸۶۳۱۳	۴	۱۱	۳۴	۲۹	۰	۱۰	*	*	*	*	*	*	*
۱۴	بین ایلی	۱۸۶۳۱۵	۳	۱	۴	۴	۰	۲	*	*	*	*	*	*	*
۱۵	بین مرغ	۱۸۶۳۱۷	۴	۱۰	۵۹	۴۹	۰	۱۸	*	*	*	*	*	*	*
۱۶	بیتک	۱۸۶۳۱۸	۳	۱۲	۸۳	۳۷	۱۷	۵۲	*	*	*	*	*	*	*
۱۷	بیتکر	۱۸۶۳۱۹	۴	۱۷	۷۶	۵۲	۰	۱۲	*	*	*	*	*	*	*
۱۸	بیتکلی مور	۱۸۶۳۲۰	۳	۱۲	۷۱	۴۱	۰	۸	*	*	*	*	*	*	*
۱۹	بیتکچکان	۱۸۶۳۲۲	۴	۴	۱۲	۱۰	۰	۴	*	*	*	*	*	*	*
۲۰	بیتکند	۱۸۶۳۲۳	۴	۳	۱۴	۱۲	۰	۶	*	*	*	*	*	*	*
۲۱	بیتکوهی	۱۸۶۳۲۵	۳	۹	۴۰	۲۹	۰	۹	*	*	*	*	*	*	*
۲۲	بیتکبستان	۱۸۶۳۲۶	۳	۹	۳۱	۲۱	۰	۹	*	*	*	*	*	*	*
۲۳	بیتکدوست	۱۸۶۳۲۷	۴	۳	۸	۸	۰	۳	*	*	*	*	*	*	*
۲۴	بیتکغسی	۱۸۶۳۲۸	۳	۱۰	۴۳	۳۳	۰	۹	*	*	*	*	*	*	*
۲۵	بیتکمین	۱۸۶۳۲۸	۴	۱۰	۳۳	۲۳	۰	۱۱	*	*	*	*	*	*	*
۲۶	بیتککوه	۱۸۶۳۲۹	۴	۳	۲۰	۱۴	۰	۴	*	*	*	*	*	*	*
۲۷	بیتککلی	۱۸۶۳۳۲	۳	۱۷	۶۹	۶۱	۰	۱۹	*	*	*	*	*	*	*
۲۸	بیتککلی	۱۸۶۳۳۲	۳	۵	۲۸	۱۶	۰	۵	*	*	*	*	*	*	*
۲۹	بیتککلی	۱۸۶۳۳۵	۳	۱۲	۶۵	۵۲	۰	۱۵	*	*	*	*	*	*	*
۳۰	بیتککلی	۱۸۶۳۳۶	۳	۸	۴۳	۳۳	۶	۹	*	*	*	*	*	*	*
۳۱	بیتککلی	۱۸۶۳۳۷	۳	۲۹	۱۶۹	۱۴۰	۲	۲۸	*	*	*	*	*	*	*
۳۲	بیتککلی	۱۸۶۳۳۸	۳	۴	۳۲	۲۲	۰	۶	*	*	*	*	*	*	*
۳۳	بیتککلی	۱۸۶۳۳۹	۴	۱۲	۵۵	۳۳	۰	۱۲	*	*	*	*	*	*	*
۳۴	بیتککلی	۱۸۶۳۴۰	۴	۲	۴	۴	۰	۲	*	*	*	*	*	*	*
۳۵	بیتککلی	۱۸۶۳۴۱	۴	۱	۳	۳	۰	۱	*	*	*	*	*	*	*
۳۶	بیتککلی	۱۸۶۳۴۲	۴	۳	۱۴	۱۱	۰	۴	*	*	*	*	*	*	*
۳۷	بیتککلی	۱۸۶۳۴۴	۳	۸	۳۶	۱۹	۰	۵	*	*	*	*	*	*	*
۳۸	بیتککلی	۱۸۶۳۴۵	۳	۲۲	۹۱	۶۵	۰	۲۵	*	*	*	*	*	*	*
۳۹	بیتککلی	۱۸۶۳۴۷	۳	۱۲	۶۴	۵۰	۰	۴	*	*	*	*	*	*	*
۴۰	بیتککلی	۱۸۶۳۴۸	۴	۲	۱۸	۱۵	۰	۵	*	*	*	*	*	*	*
۴۱	بیتککلی	۱۸۶۳۴۹	۳	۱۱	۴۳	۳۳	۰	۱۱	*	*	*	*	*	*	*
۴۲	بیتککلی	۱۸۶۳۵۰	۳	۵	۲۳	۲۰	۰	۵	*	*	*	*	*	*	*
۴۳	بیتککلی	۱۸۶۳۵۱	۳	۴	۱۲	۱۱	۰	۴	*	*	*	*	*	*	*
۴۴	بیتککلی	۱۸۶۳۵۲	۳	۲	۱۰	۷	۰	۱	*	*	*	*	*	*	*
۴۵	بیتککلی	۱۸۶۳۵۴	۴	۲	۲۰	۱۵	۰	۷	*	*	*	*	*	*	*
۴۶	بیتککلی	۱۸۶۳۵۵	۴	۴	۲۲	۱۹	۰	۶	*	*	*	*	*	*	*
۴۷	بیتککلی	۱۸۶۳۵۶	۳	۱۶۹	۶۷۷	۴۹۴	۷۷	۵۷	*	*	*	*	*	*	*
۴۸	بیتککلی	۱۸۶۳۵۷	۴	۲	۲۰	۱۶	۰	۵	*	*	*	*	*	*	*
۴۹	بیتککلی	۱۸۶۳۵۸	۴	۲	۱۶	۱۲	۰	۰	*	*	*	*	*	*	*
۵۰	بیتککلی	۱۸۶۳۵۹	۴	۲	۹	۷	۰	۲	*	*	*	*	*	*	*
۵۱	بیتککلی	۱۸۶۳۶۰	۴	۲	۱۰	۱۰	۰	۴	*	*	*	*	*	*	*

کد نوع راه آبادی: ۱ جاده اسفالت، ۲ جاده شوسه، ۳ جاده خاکی، ۴ مارده، ۵ سایر (اینگاه راه آهن یا راه آبی)، ۵۱ نامشخص

تعداد گاو و گوساله	تعداد گوسفند و بز	تغییرگاه بین آلات کش درزی	فروشگاه خادانی	دسترسی به وسایل تعمیراتی درباری	تعمیرات	دسترسی به روزنامه و مجله درباری	صندوق پست	بیمار و دامهای روستایی	داپزشک پیشین در شهر	پزشک	خانه بهداشت	مرکز بهداشتی درمانی	حمام	آموزش تخصصی بودا آموزی	مدرسه راهنمایی	دبستان	برق	آب لوله کشی	پایگاه خاداست بیج	مرکز خدمات روستایی	دفتر بهداشت سازمانی	شورای اسلامی روستایی	امکن مذهبی مسلمانان	بنای مذهبی مسلمانان	شماره در دفتر آبادی
۴۲																									۷
	۲۵																								۸
	۴۵۰																								۹
	۵۰																								۱۰
۲	۰																								۱۱
	۱۷۰																								۱۲
۲	۹																								۱۳
	۱۸۲																								۱۴
	۱۲۰																								۱۵
	۱۲۷																								۱۶
۸۰۰	۲۵۰۰	*					*					*		*			*		*				*	*	۱۷
	۱۰۰																								۱۸
۱۰	۲۰																								۱۹
	۱۵۲																								۲۰
	۸۵																								۲۱
	۲۱۰																								۲۲
	۲۱۰																								۲۳
	۱۱۵																								۲۴
۳۰	۱۹۰																								۲۵
۱۴	۴۲۲																								۲۶
	۵۰																								۲۷
۱۴	۴۰۰																						*	*	۲۸
۴	۲۰																								۲۹
۱۲	۵۹۰																								۳۰
۳	۱۱۵			*																					۳۱
۳۰	۲۶۰	*																							۳۲
	۱۰۰																								۳۳
	۲۳۰																								۳۴
	۱۲																			*					۳۵
	۸																								۳۶
	۲۷																								۳۷
۵	۲۲																								۳۸
۳	۵۰																						*	*	۳۹
۴	۲۵۰																								۴۰
	۲۵																								۴۱
	۲۴۰	*																							۴۲
	۱۹۰																								۴۳
۴	۵۰																								۴۴
	۱۰۰																								۴۵
	۵۲																								۴۶
	۱۴۰																*	*					*	*	۴۷
۲۰۰	۲۵۰۰	*	*																						۴۸
	۵۸																								۴۹
	۳۰																								۵۰
	۲۴۰																								۵۱
۴	۸۷																								

خصوصیات اجتماعی - اقتصادی آبادیهای دارایی سکنه شهرستان ایرانشهر

شماره دفتر آبادی	آبادی	نوع راه آبادی (کد)	تعداد خانوار	کل جمعیت	جمعیت عساکر بیشتر	جمعیت باسواد	جمعیت شغل	فعالیت کشاورزی							
								پرورش ماهی	پرورش زنبوقسل	پرورش گاو ابریشم	پرورش طیور	دامداری دامپهیزی	باغداری	زراعت	
۱	۲	۳	۴	۵	۶	۷	۸	۹	۱۰	۱۱	۱۲	۱۳	۱۴	۱۵	۱۶
۵۲	دمتکرد	۳	۱۸۱	۶۴۱	۵۱۹	۱۰۶	۱۳۹	*	*	*	*	*	*	*	*
۵۳	دمک	۴	۱۲۰	۶۵۹	۵۱۸	۸۶	۱۱۹	*	*	*	*	*	*	*	*
۵۴	دفتر لک	۳	۶۴	۳۰۰	۲۳۱	۲۸	۲۷	*	*	*	*	*	*	*	*
۵۵	دن بید	۴	۱	۵	۵	۰	۱	*	*	*	*	*	*	*	*
۵۶	دنگ	۳	۸	۲۸	۲۰	۳	۴	*	*	*	*	*	*	*	*
۵۷	دوز حک	۴	۴	۱۴	۱۱	۰	۳	*	*	*	*	*	*	*	*
۵۸	درتی	۴	۲۴	۱۰۲	۸۴	۱	۳۰	*	*	*	*	*	*	*	*
۵۹	رابی	۳	۳	۱۲	۶	۰	۳	*	*	*	*	*	*	*	*
۶۰	رتک بلوچ	۴	۶	۳۱	۲۲	۰	۹	*	*	*	*	*	*	*	*
۶۱	روپتان	۳	۵۸	۲۶۰	۱۹۲	۲۱	۵۶	*	*	*	*	*	*	*	*
۶۲	روگردان	۳	۶۶	۴۳۸	۳۱۹	۴۵	۶۰	*	*	*	*	*	*	*	*
۶۳	ریذو	۴	۸	۲۲	۲۶	۰	۱۰	*	*	*	*	*	*	*	*
۶۴	زال غمر	۴	۳	۱۱	۱۰	۰	۴	*	*	*	*	*	*	*	*
۶۵	هدی کهر	۴	۲۱	۶۳	۵۶	۰	۲۰	*	*	*	*	*	*	*	*
۶۶	مرغ کلات	۴	۶	۲۷	۱۸	۰	۸	*	*	*	*	*	*	*	*
۶۷	سر رود	۳	۲۴	۱۵۵	۱۰۲	۱۹	۲۲	*	*	*	*	*	*	*	*
۶۸	سرگل	۴	۲	۵	۴	۰	۲	*	*	*	*	*	*	*	*
۶۹	سریزه	۳	۱۹	۸۰	۵۸	۰	۲	*	*	*	*	*	*	*	*
۷۰	صفیدندو	۳	۹	۳۰	۲۶	۱	۹	*	*	*	*	*	*	*	*
۷۱	شهر بندو کله	۳	۱۴	۷۰	۵۰	۰	۱۴	*	*	*	*	*	*	*	*
۷۲	میاهینک	۴	۷	۳۷	۳۱	۰	۱۱	*	*	*	*	*	*	*	*
۷۳	سیرکی	۴	۲	۵	۵	۰	۲	*	*	*	*	*	*	*	*
۷۴	سیرک	۳	۵	۲۳	۱۹	۰	۳	*	*	*	*	*	*	*	*
۷۵	شادین ز هسی	۴	۳	۱۰	۷	۰	۳	*	*	*	*	*	*	*	*
۷۶	شان شیر	۴	۶	۴۵	۳۹	۰	۸	*	*	*	*	*	*	*	*
۷۷	شاهیز کله	۳	۱۳	۶۵	۵۲	۰	۸	*	*	*	*	*	*	*	*
۷۸	غریگی	۳	۲۸	۱۰۶	۹۲	۰	۲۷	*	*	*	*	*	*	*	*
۷۹	شو هیدر	۴	۴	۱۵	۱۲	۰	۵	*	*	*	*	*	*	*	*
۸۰	شیر زه	۴	۷	۹	۹	۰	۲	*	*	*	*	*	*	*	*
۸۱	علی تک	۳	۵	۲۰	۱۳	۰	۵	*	*	*	*	*	*	*	*
۸۲	کاشی شیخان	۴	۱	۸	۷	۰	۲	*	*	*	*	*	*	*	*
۸۳	کده	۳	۱۹	۹۶	۷۰	۰	۱۰	*	*	*	*	*	*	*	*
۸۴	کدی در پ	۳	۵۰	۲۶۰	۲۰۴	۲۲	۳۴	*	*	*	*	*	*	*	*
۸۵	کر چکی	۴	۹	۴۶	۳۴	۱	۱۰	*	*	*	*	*	*	*	*
۸۶	کروچی	۳	۳	۱۱	۱۱	۰	۶	*	*	*	*	*	*	*	*
۸۷	کفک	۴	۳	۱۲	۱۱	۰	۳	*	*	*	*	*	*	*	*
۸۸	کله محمود	۳	۱۰	۴۷	۳۶	۰	۹	*	*	*	*	*	*	*	*
۸۹	کله مندو	۳	۲۱	۱۲۸	۹۷	۰	۲۴	*	*	*	*	*	*	*	*
۹۰	کله مندو کله	۴	۴	۲۷	۲۲	۰	۸	*	*	*	*	*	*	*	*
۹۱	کله برکاه	۳	۷	۲۳	۱۸	۰	۶	*	*	*	*	*	*	*	*
۹۲	کلات	۳	۱۰	۴۳	۳۱	۰	۹	*	*	*	*	*	*	*	*
۹۳	کلاتز نظیان	۳	۴	۱۷	۱۵	۱	۴	*	*	*	*	*	*	*	*
۹۴	کلاموران	۴	۲	۱۶	۱۲	۰	۲	*	*	*	*	*	*	*	*
۹۵	کلاه	۴	۵	۲۹	۲۶	۰	۸	*	*	*	*	*	*	*	*
۹۶	کناردر	۴	۳	۱۵	۱۳	۰	۴	*	*	*	*	*	*	*	*

کد نوع راه آبادی ۱، جاده اسفالت ۱، جاده شوره ۲، جاده خاکی ۳، مارو ۴، سایر (اینگاه راه آهن یا راه آبی) ۵، ناشخص ۶

تعداد گاو و گوساله	۴۲	۵۰	۵۲
تعداد گوسفند و بز	۳۱	۲۰۰	۵۲
تعمیرگاه شین آلات کشاورزی	۳۰	۲۱۰	۵۲
فروشگاه تعاونی	۳۹	۲۰۰	۵۴
دستری به وسیله تعمیرگری آبیاری	۳۸	۲۵	۵۵
تلفن	۳۷	۱۰۰	۵۶
دستری به روزنامه و مجله آبیاری	۳۶	۱۹۰	۵۷
صندوق پست	۳۵	۲۲۲	۵۸
بیمار و دامای روستایی	۳۴	۸۰	۵۹
دانشگاه تحقیقات دامپزشکی	۳۳	۶۵	۶۰
پزشک	۳۲	۱۵۰	۶۱
خانه بهداشت	۳۱	۵۲	۶۲
مرکز بهداشتی درمانی	۳۰	۲۲۰	۶۳
حمام	۲۹	۲۴۰	۶۴
آموزش ریاضت مواد آموزشی	۲۸	۲۱۰	۶۵
مدرسه راهنمایی	۲۷	۱۰۰	۶۶
دبستان	۲۶	۴۰۰	۶۷
برن	۲۵	۶	۶۸
آب لوله کشی	۲۴	۲۰۰	۶۹
پایگاه مقاومت بسیج	۲۳	۲۰۰	۷۰
مرکز خدمات روستایی	۲۲	۱۶۰	۷۱
دفتر بهداشت سازمان	۲۱	۸۶	۷۲
شورای اسلامی روستایی	۲۰	۸	۷۳
امکن مذهبی سلمانان	۱۹	۱۰۰	۷۴
بنیاد مذهبی سلمانان	۱۸	۱۹۲	۷۵
شماره ردیف آبادی	۱۷	۲۱۰	۷۶
		۵۰	۷۷
		۶۵۰	۷۸
		۲۱۰	۷۹
		۲۲۰	۸۰
		۶	۸۱
		۵۰	۸۲
		۲۰۰	۸۳
		۲۱۰	۸۴
		۷۰	۸۵
		۵۵۰	۸۶
		۲۴۰	۸۷
		۱۲۰	۸۸
		۲۰۰	۸۹
		۸۵	۹۰
		۱۱۰	۹۱
		۴	۹۲
		۱۴	۹۳
		۱۰	۹۴
		۲۵۰	۹۵
		۱۵۵	۹۶

خصوصیات اجتماعی - اقتصادی آبادیهای دارای سکنه شهرستان ایرانشهر

شماره و نام آبادی	آبادی		کد آبادی	نوع راه آبادی (کیلومتر)	تعداد خانوار	جمعیت	جمعیت عساکر بیشتر	جمعیت باسواد	جمعیت ناخواندگان	فعالیت کشاورزی							
	۱	۲								۳	۴	۵	۶	۷	۸	۹	۱۰
۹۷	کشار کشتبان	۱۸۶۴۵۵	۲	۲	۸۷	۲۵۴	۲۷۲	۲۴	۸۰	*	*	*	*	*	*	*	*
۹۸	کشار کسیر	۱۸۶۴۱۶	۴	۶	۱۹	۱۷	۱۷	۰	۶	*	*	*	*	*	*	*	*
۹۹	کشار	۱۸۶۴۱۷	۲	۴	۱۷	۱۷	۱۵	۰	۴	*	*	*	*	*	*	*	*
۱۰۰	کوشان	۱۸۶۴۱۹	۴	۵	۱۸	۱۶	۱۶	۰	۷	*	*	*	*	*	*	*	*
۱۰۱	کور انده	۱۸۶۴۲۰	۳	۲۸	۱۶۷	۱۱۵	۱۱۵	۰	۲۹	*	*	*	*	*	*	*	*
۱۰۲	کور زیبار شده	۱۸۶۴۲۱	۳	۱۵	۶۱	۴۱	۴۱	۰	۱۲	*	*	*	*	*	*	*	*
۱۰۳	کور کسیر	۱۸۶۴۲۲	۴	۴	۱۱	۱۱	۱۱	۰	۲	*	*	*	*	*	*	*	*
۱۰۴	کور کسیر	۱۸۶۴۲۱	۴	۵	۲۲	۲۲	۲۲	۰	۱۱	*	*	*	*	*	*	*	*
۱۰۵	کهن کوشان	۱۸۶۴۲۳	۴	۴	۱۶	۱۶	۱۶	۰	۶	*	*	*	*	*	*	*	*
۱۰۶	کهن کوشان	۱۸۶۴۲۴	۴	۷	۲۰	۲۰	۲۰	۰	۵	*	*	*	*	*	*	*	*
۱۰۷	کهن کوشان	۱۸۶۴۲۵	۴	۴	۹	۹	۹	۰	۵	*	*	*	*	*	*	*	*
۱۰۸	کهن کوشان	۱۸۶۴۲۶	۲	۶	۲۲	۲۲	۲۲	۲	۶	*	*	*	*	*	*	*	*
۱۰۹	کهن کوشان	۱۸۶۴۲۷	۲	۱۰	۲۵	۲۵	۲۵	۰	۸	*	*	*	*	*	*	*	*
۱۱۰	کهن کوشان	۱۸۶۴۲۸	۴	۳	۲۲	۲۲	۲۲	۰	۲۲	*	*	*	*	*	*	*	*
۱۱۱	کهن کوشان	۱۸۶۴۲۹	۴	۹	۲۹	۲۹	۲۹	۰	۸	*	*	*	*	*	*	*	*
۱۱۲	کهن کوشان	۱۸۶۴۳۰	۴	۳	۱۱	۱۱	۱۰	۰	۶	*	*	*	*	*	*	*	*
۱۱۳	کهن کوشان	۱۸۶۴۳۱	۴	۹	۴۷	۴۷	۴۷	۰	۹	*	*	*	*	*	*	*	*
۱۱۴	کهن کوشان	۱۸۶۴۳۲	۲	۸	۳۴	۳۴	۳۴	۰	۱۰	*	*	*	*	*	*	*	*
۱۱۵	کهن کوشان	۱۸۶۴۳۳	۴	۴	۱۶	۱۶	۱۶	۰	۴	*	*	*	*	*	*	*	*
۱۱۶	کهن کوشان	۱۸۶۴۳۴	۳	۱۸	۴۶	۴۶	۴۶	۴۹	۲۷	*	*	*	*	*	*	*	*
۱۱۷	کهن کوشان	۱۸۶۴۳۵	۲	۲۰	۲۲	۲۲	۲۲	۴	۲۰	*	*	*	*	*	*	*	*
۱۱۸	کهن کوشان	۱۸۶۴۳۶	۲	۵	۲۰	۲۰	۲۰	۰	۴	*	*	*	*	*	*	*	*
۱۱۹	کهن کوشان	۱۸۶۴۳۷	۴	۱۲	۶۵	۶۵	۶۵	۰	۱۱	*	*	*	*	*	*	*	*
۱۲۰	کهن کوشان	۱۸۶۴۳۸	۲	۹	۵۸	۵۸	۵۸	۰	۷	*	*	*	*	*	*	*	*
۱۲۱	کهن کوشان	۱۸۶۴۳۹	۴	۷	۲۲	۲۲	۲۲	۰	۶	*	*	*	*	*	*	*	*
۱۲۲	کهن کوشان	۱۸۶۴۴۰	۴	۳	۱۷	۱۷	۱۷	۰	۴	*	*	*	*	*	*	*	*
۱۲۳	کهن کوشان	۱۸۶۴۴۱	۴	۲	۸	۸	۸	۰	۰	*	*	*	*	*	*	*	*
۱۲۴	کهن کوشان	۱۸۶۴۴۲	۴	۱۱	۲۶	۲۶	۲۶	۰	۱۰	*	*	*	*	*	*	*	*
۱۲۵	کهن کوشان	۱۸۶۴۴۳	۲	۱۰	۲۵	۲۵	۲۵	۰	۸	*	*	*	*	*	*	*	*
۱۲۶	کهن کوشان	۱۸۶۴۴۴	۴	۵	۱۸	۱۸	۱۸	۰	۵	*	*	*	*	*	*	*	*
۱۲۷	کهن کوشان	۱۸۶۴۴۵	۴	۵	۱۵	۱۵	۱۵	۰	۴	*	*	*	*	*	*	*	*
۱۲۸	کهن کوشان	۱۸۶۴۴۶	۴	۲	۹	۹	۹	۰	۲	*	*	*	*	*	*	*	*
۱۲۹	کهن کوشان	۱۸۶۴۴۷	۴	۱۰	۴۱	۴۱	۴۱	۰	۱۹	*	*	*	*	*	*	*	*
۱۳۰	کهن کوشان	۱۸۶۴۴۸	۴	۳	۸	۸	۸	۰	۳	*	*	*	*	*	*	*	*
۱۳۱	کهن کوشان	۱۸۶۴۴۹	۴	۲	۸	۸	۸	۰	۴	*	*	*	*	*	*	*	*
۱۳۲	کهن کوشان	۱۸۶۴۵۰	۴	۳	۱۰	۱۰	۱۰	۰	۲	*	*	*	*	*	*	*	*
۱۳۳	کهن کوشان	۱۸۶۴۵۱	۴	۷	۲۸	۲۸	۲۸	۰	۸	*	*	*	*	*	*	*	*
۱۳۴	کهن کوشان	۱۸۶۴۵۲	۴	۸	۴۹	۴۹	۴۹	۲	۱۵	*	*	*	*	*	*	*	*
۱۳۵	کهن کوشان	۱۸۶۴۵۳	۴	۱	۳	۳	۳	۰	۱	*	*	*	*	*	*	*	*
۱۳۶	کهن کوشان	۱۸۶۴۵۴	۴	۹	۲۲	۲۲	۲۲	۰	۹	*	*	*	*	*	*	*	*
۱۳۷	کهن کوشان	۱۸۶۴۵۵	۲	۲	۱۵۵	۱۵۵	۱۵۵	۲۰	۲۶	*	*	*	*	*	*	*	*
۱۳۸	کهن کوشان	۱۸۶۴۵۶	۳	۱۶	۵۶	۵۶	۵۶	۵	۱۶	*	*	*	*	*	*	*	*
۱۳۹	کهن کوشان	۱۸۶۴۵۷	۳	۲	۴۸	۴۸	۴۸	۲	۳	*	*	*	*	*	*	*	*
۱۴۰	کهن کوشان	۱۸۶۴۵۸	۴	۴	۱۲	۱۲	۱۲	۰	۵	*	*	*	*	*	*	*	*
۱۴۱	کهن کوشان	۱۸۶۴۵۹	۴	۶	۳۰	۳۰	۳۰	۰	۹	*	*	*	*	*	*	*	*

کد نوع راه آبادی: ۱. جاده آسفالت، ۲. جاده خاکی، ۳. مارو، ۴. سایر (ایستگاه راه آهن، باره آبی، ۵۱. ناخواندگان

تعداد گاو و گوساله	تعداد گوسفند و بز	تعمیرگاه ماشین آلات کشاورزی	فروشگاه تعاونی	دستری به وسیله نقدی عمومی در آبادی	تلفن	دستری به روزنامه و مجله در آبادی	صندوق پست	بیمار و مامای روستایی	داپزشک کنستانتین در پزشکی	پزشک	خانه بهداشت	مرکز بهداشتی درمانی	حمام	آموزش با صنعت مواد آموزشی	مدرسه راهنمایی	دبستان	برق	آب لوله کشی	پایگاه تعاونی بست	مرکز خدمات روستایی	دفتر جهاد سازندگی	شورای اسلامی روستایی	اماکن مذهبی مسلمانان	میخ مذبحی مسلمانان	شماره ریزیف آبادی
۴۲	۴۱	۴۰	۳۹	۳۸	۳۷	۳۶	۳۵	۳۴	۳۳	۳۲	۳۱	۳۰	۲۹	۲۸	۲۷	۲۶	۲۵	۲۴	۲۳	۲۲	۲۱	۲۰	۱۹	۱۸	۱۷
۵۰	۲۰۰															*									۹۷
۰	۱۸۲																								۹۸
۰	۱۰۷																								۹۹
۰	۱۳۵																								۱۰۰
۲۰	۱۰۰																					*			۱۰۱
۰	۲۵۰																								۱۰۲
۰	۱۶																								۱۰۳
۰	۱۲۵																								۱۰۴
۴	۰																					*			۱۰۵
۰	۱۵۵																								۱۰۶
۰	۱۹۰																								۱۰۷
۱۰	۸۰																					*			۱۰۸
۰	۱۰۰																								۱۰۹
۲۰	۴۰۰																								۱۱۰
۰	۱۴۵																								۱۱۱
۰	۲۵۰																								۱۱۲
۰	۲۱۰																								۱۱۳
۲	۸۰																				*				۱۱۴
۰	۰																								۱۱۵
۱۷	۱۳۵			*												*	*								۱۱۶
۵	۳۵		*																			*	*	*	۱۱۷
۱۶	۱۵۰		*																			*	*	*	۱۱۸
۰	۱۷۰																					*	*	*	۱۱۹
۱۰	۱۰۰																								۱۲۰
۰	۱۵۱																								۱۲۱
۰	۲۰۰																								۱۲۲
۰	۵۰																								۱۲۳
۲	۴۰																								۱۲۴
۱۶	۲۵۰																								۱۲۵
۰	۱۷۸																								۱۲۶
۰	۱۵۲																								۱۲۷
۰	۱۳۴																								۱۲۸
۲	۴۰																								۱۲۹
۰	۱۲۲																								۱۳۰
۱	۶																								۱۳۱
۰	۱۴۱																								۱۳۲
۰	۲۲۰																								۱۳۳
۰	۱۹۰																					*	*	*	۱۳۴
۰	۰																								۱۳۵
۰	۱۸۰		*													*						*	*	*	۱۳۶
۴۰	۲۱۰																								۱۳۷
۵	۱۳۰																								۱۳۸
۲	۵۱۰																					*	*	*	۱۳۹
۶	۲۹۰																								۱۴۰
۰	۱۳۴																								۱۴۱

خصوصیات اجتماعی - اقتصادی آبادیهای سکنه شهرستان ابراهیمشهر

شماره و نام آبادی	آبادی		کده آبادی	نوع راه آبادی (کده)	تعداد خانوار	کل جمعیت	جمعیت عساکر بیشتر	جمعیت باسواد	جمعیت شغل	فعالیت کشاورزی							
	۲	۳								۴	۵	۶	۷	۸	۹	۱۰	۱۱
۱۴۱ شیرلان	۱۸۶۲۹۰	۱۱	۴	۱۱	۳۲	۰	۰	۱۶	*	*	*	*	*	*	*	*	*
۱۴۲ نان شورا رسته	۱۹۶۲۸۱	۱۴	۴	۱۴	۶۰	۰	۰	۱۷	*	*	*	*	*	*	*	*	*
۱۴۳ دانگسا	۲۹۶۲۸۱	۶۵	۲	۶۵	۲۲۲	۵۳	۷۹	۷۹	*	*	*	*	*	*	*	*	*
۱۴۴ هیکتک	۳۶۶۲۸۱	۱۷	۴	۱۷	۲۸	۰	۱۶	۱۶	*	*	*	*	*	*	*	*	*
۱۴۶ خور اری	۶۶۶۲۸۱	۵	۴	۵	۶۱	۰	۴	۴	*	*	*	*	*	*	*	*	*
دهستان چانگ																	
۱	۱۸۶۶۶۹	۱۵	۳	۱۵	۶۶	۰	۱۸	۱۸	*	*	*	*	*	*	*	*	*
۲	۱۸۶۶۷۱	۵	۶	۵	۱۶	۰	۷	۷	*	*	*	*	*	*	*	*	*
۳	۱۸۶۶۸۱	۲۵	۴	۲۵	۲۲۱	۴	۳۰	۳۰	*	*	*	*	*	*	*	*	*
۴	۱۸۶۶۸۱	۲۲	۳	۲۲	۱۱۶	۰	۲۲	۲۲	*	*	*	*	*	*	*	*	*
۵	۱۰۶۶۸۱	۱۰	۴	۱۰	۲۲	۱	۱۰	۱۰	*	*	*	*	*	*	*	*	*
۶	۲۰۶۶۸۱	۶۶	۲	۶۶	۸۳	۶۲	۵۵	۵۵	*	*	*	*	*	*	*	*	*
۷	۲۰۶۶۸۱	۲۸	۳	۲۸	۱۱۴	۰	۲۸	۲۸	*	*	*	*	*	*	*	*	*
۸	۱۸۶۶۷۰۵	۶۰	۲	۶۰	۲۴	۰	۱۲	۱۲	*	*	*	*	*	*	*	*	*
۹	۱۸۶۶۷۰۶	۲۴	۳	۲۴	۳۶	۰	۹	۹	*	*	*	*	*	*	*	*	*
۱۰	۱۸۶۶۶۹	۳۱	۳	۳۱	۱۰۰	۱	۵	۵	*	*	*	*	*	*	*	*	*
۱۱	۱۸۶۶۷۰۸	۶۶	۳	۶۶	۲۹۱	۵۶	۶۲	۶۲	*	*	*	*	*	*	*	*	*
۱۲	۱۸۶۶۳۶	۹	۳	۹	۳۴	۰	۱۰	۱۰	*	*	*	*	*	*	*	*	*
۱۳	۱۸۶۶۲۵	۶	۲	۶	۲۲	۰	۸	۸	*	*	*	*	*	*	*	*	*
۱۴	۱۸۶۶۳۵	۵۹	۲	۵۹	۶۶۰	۱۱	۲۵	۲۵	*	*	*	*	*	*	*	*	*
۱۵	۶۰۶۶۸۱	۱۱۰	۳	۱۱۰	۱۷۳	۳۶	۱۰۷	۱۰۷	*	*	*	*	*	*	*	*	*
۱۶	۱۸۶۶۷۰	۶۲	۲	۶۲	۱۷۱	۱	۴۳	۴۳	*	*	*	*	*	*	*	*	*
۱۷	۱۸۶۶۸۰	۲۱	۳	۲۱	۱۳۱	۱۶	۲۶	۲۶	*	*	*	*	*	*	*	*	*
۱۸	۱۸۶۶۸۱	۲۱	۲	۲۱	۱۰۵	۰	۲۴	۲۴	*	*	*	*	*	*	*	*	*
۱۹	۱۸۶۶۸۵	۳۱	۳	۳۱	۷۹	۱	۲۰	۲۰	*	*	*	*	*	*	*	*	*
۲۰	۱۸۶۶۲۹	۴	۴	۴	۲۱	۰	۶	۶	*	*	*	*	*	*	*	*	*
۲۱	۱۸۶۶۷۲	۲۵	۳	۲۵	۱۷۰	۳۱	۲۸	۲۸	*	*	*	*	*	*	*	*	*
۲۲	۱۸۶۶۸۱	۱۳	۳	۱۳	۵۵	۰	۲۸	۲۸	*	*	*	*	*	*	*	*	*
۲۳	۲۰۶۶۸۱	۶	۴	۶	۲۲	۲	۶	۶	*	*	*	*	*	*	*	*	*
۲۴	۲۸۶۶۸۱	۲۵	۲	۲۵	۱۵۲	۰	۵۳	۵۳	*	*	*	*	*	*	*	*	*
۲۵	۱۲۸۶۸۱	۳۴	۴	۳۴	۱۱۵	۷	۲۶	۲۶	*	*	*	*	*	*	*	*	*
۲۶	۱۸۶۶۷۱	۱۰	۴	۱۰	۴۱	۰	۱۰	۱۰	*	*	*	*	*	*	*	*	*
۲۷	۱۸۶۶۸۱	۷	۳	۷	۲۴	۰	۷	۷	*	*	*	*	*	*	*	*	*
۲۸	۱۸۶۶۲۴	۲۰	۲	۲۰	۹۰	۲	۱۶	۱۶	*	*	*	*	*	*	*	*	*
۲۹	۱۸۶۶۲۸	۹	۴	۹	۳۰	۰	۲	۲	*	*	*	*	*	*	*	*	*
۳۰	۱۸۶۶۲۰	۷	۳	۷	۴۷	۷	۶	۶	*	*	*	*	*	*	*	*	*
۳۱	۱۸۶۶۸۱	۲۶	۳	۲۶	۱۰۸	۰	۲۶	۲۶	*	*	*	*	*	*	*	*	*
۳۲	۱۸۶۶۷۲	۱۶	۳	۱۶	۶۰	۰	۱۴	۱۴	*	*	*	*	*	*	*	*	*
۳۳	۱۸۶۶۲۵	۱۵	۲	۱۵	۶۸	۴	۱۱	۱۱	*	*	*	*	*	*	*	*	*
۳۴	۱۸۶۶۲۶	۹	۳	۹	۴۲	۷	۱۰	۱۰	*	*	*	*	*	*	*	*	*
۳۵	۱۸۶۶۷۱	۱۸	۳	۱۸	۷۷	۳	۱۱	۱۱	*	*	*	*	*	*	*	*	*
۳۶	۱۸۶۶۶۶	۳۴	۳	۳۴	۶۹	۲	۲	۲	*	*	*	*	*	*	*	*	*
۳۷	۱۸۶۶۸۱	۱۲	۳	۱۲	۶۵	۱	۱۷	۱۷	*	*	*	*	*	*	*	*	*
۳۸	۱۸۶۶۲۴	۸	۳	۸	۴۰	۰	۸	۸	*	*	*	*	*	*	*	*	*

کلیه راه آبادی ۱ جاده استانی ۱، جاده شوسه ۲، جاده خاکی ۳، مارود ۴، سایر (ایستگاه راه آهن، راه آبی) ۵، ناشخص ۶

تعداد گاو و گوساله	تعداد گوسفند و بز	تعمیرگاه ماشین آلات کشاورزی	فروشگاه تعاونی	دستری به وسیله نقدی برای	تلفن	دستری به روزنامه و مجله برای	صندوق پست	بیمار و دامی روئایی	دانشگاه شیرین و آبپزی	پزشک	خانه بهداشت	مرکز بهداشتی درمانی	حمام	آموزش باغبانی و باغبانی	مدرسه راهنمایی	دبستان	برق	آب لوله کشی	پایگاه قمارت بیج	مرکز خدمات روئایی	دفتر جهاد سازندگی	شورای اسلامی روئایی	اماکن مذهبی مسلمانان	بنای مذهبی مسلمانان	نمونه ردیف آبادی
۴۲	۴۱	۴۰	۳۹	۳۸	۳۷	۳۵	۳۵	۳۴	۳۳	۳۲	۳۱	۳۰	۲۹	۲۸	۲۷	۲۶	۲۵	۲۴	۲۳	۲۲	۲۱	۲۰	۱۹	۱۸	۱۷
۰	۱۰۰																								۱۴۲
۰	۳۵۰																								۱۴۳
۷۵	۵۲۲	*	*												*	*					*	*	*	*	۱۴۴
۰	۱۰۰																								۱۴۵
۰	۱۴۷																								۱۴۶
۱۲۵۵	۷۰۲۷	۰	۱۲	۱۷	۰	۰	۵	۰	۰	۱	۱	۱	۰	۱	۱	۲۶	۱	۵	۱	۰	۰	۶	۵۹	۱۲	۱
۷	۳۳۵																					*	*	*	۲
۰	۲۰																								۳
۰	۲۰۰																						*	*	۴
۱۰	۱۰۰																						*	*	۵
۱۰	۲۰۰																						*	*	۶
۰	۹۰															*	*						*	*	۷
۵۰	۲۰۰			*																			*	*	۸
۲۰	۱۵۰																						*	*	۹
۰	۲۰																						*	*	۱۰
۲	۵۰																						*	*	۱۱
۲۰	۲۳۰																						*	*	۱۲
۰	۲۰۱																						*	*	۱۳
۱۰	۷۰۰																						*	*	۱۴
۰	۱۲۰			*																			*	*	۱۵
۱۰	۲۰۰		*				*																*	*	۱۶
۰	۱۰۵۰																						*	*	۱۷
۱۰	۳۵۰																						*	*	۱۸
۱۰	۱۸۰															*	*						*	*	۱۹
۲۰	۱۵۰																						*	*	۲۰
۰	۱۰۲																						*	*	۲۱
۰	۱۵۰																						*	*	۲۲
۰	۲۰۰			*																			*	*	۲۳
۵۰	۲۰۰		*																				*	*	۲۴
۰	۲۲۰																						*	*	۲۵
۰	۲۱۵																						*	*	۲۶
۱۰	۱۰۰			*																			*	*	۲۷
۸	۶۵																	*	*				*	*	۲۸
۰	۱۰۰																						*	*	۲۹
۰	۱۴۰																						*	*	۳۰
۱۰۰	۲۰۰			*																			*	*	۳۱
۲	۱۰۰																						*	*	۳۲
۲۰	۵۲۰																						*	*	۳۳
۰	۶۰															*	*						*	*	۳۴
۰	۷۶																						*	*	۳۵
۱۰	۱۲۵																						*	*	۳۶
۰	۶۶																						*	*	۳۷
۰	۵۵																						*	*	۳۸

خصوصیات اجتماعی - اقتصادی آبادیهای دارای سکنه شهرستان ایرانشهر

شماره ردیف آبادی	آبادی	کد آبادی	نوع راه آبادی (کیلومتر)	تعداد خانوار	جمعیت کل	جمعیت عسرالذمیر	جمعیت باسواد	جمعیت شامل	فعالیت کشاورزی						
									زراعت	باغداری	دامداری دامپروری	پرورش طیور	پرورش گاو ابریشم	پرورش بز و گوسفند	پرورش ماهی
۱	۲	۳	۴	۵	۶	۷	۸	۹	۱۰	۱۱	۱۲	۱۳	۱۴	۱۵	۱۶
۲۹	چهل شهر	۱۸۶۷۴۴	۲	۴۲	۲۲۱	۱۷۷	۵۴	۲۵	*	*	*	*	*	*	*
۴۰	چانق	۱۸۶۷۸۱	۲	۲۱۱	۱۲۱۱	۹۲۰	۲۳۴	۱۸۵	*	*	*	*	*	*	*
۴۱	چروک	۱۸۶۷۸۱	۲	۹۰	۴۹۹	۲۷۹	۵۰	۱۸	*	*	*	*	*	*	*
۴۲	چنگ اناری	۱۸۶۷۸۱	۴	۵	۲۴	۱۵	۰	۴	*	*	*	*	*	*	*
۴۳	حسن آباد	۱۸۶۷۸۱	۲	۱۲	۶۱	۴۱	۶	۸	*	*	*	*	*	*	*
۴۴	خاربرد	۱۸۶۷۸۱	۲	۸	۱۲	۶	۱	۶	*	*	*	*	*	*	*
۴۵	خیر آباد	۱۸۶۷۸۱	۲	۱۰	۴۶	۲۴	۰	۵	*	*	*	*	*	*	*
۴۶	دار زین شیب	۱۸۶۷۸۱	۴	۲	۱۱	۸	۰	۲	*	*	*	*	*	*	*
۴۷	دیلزان	۱۸۶۷۸۱	۲	۴۳	۲۱۴	۱۶۲	۵۷	۳۸	*	*	*	*	*	*	*
۴۸	درفتلک	۱۸۶۷۸۱	۲	۱۹	۱۱۰	۹۰	۱۱	۱۸	*	*	*	*	*	*	*
۴۹	درو استک	۱۸۶۷۸۱	۲	۲۲	۱۱۲	۸۸	۱	۲۰	*	*	*	*	*	*	*
۵۰	دستاندر	۱۸۶۷۸۱	۲	۷۲	۱۹۵	۱۵۱	۳۵	۲۱	*	*	*	*	*	*	*
۵۱	دهیرک	۱۸۶۷۸۱	۲	۶۹	۳۲۸	۲۲۱	۷	۷۱	*	*	*	*	*	*	*
۵۲	دیواری	۱۸۶۷۸۱	۲	۵	۲۵	۲۰	۰	۵	*	*	*	*	*	*	*
۵۳	راوک	۱۸۶۷۸۱	۴	۲۲	۱۱۲	۱۰۶	۲	۳۶	*	*	*	*	*	*	*
۵۴	راوک	۱۸۶۷۸۱	۲	۲۹	۱۵۳	۱۱۶	۱۰	۹	*	*	*	*	*	*	*
۵۵	رزی	۱۸۶۷۸۱	۴	۱۲	۶۳	۴۷	۰	۱۵	*	*	*	*	*	*	*
۵۶	رنگ	۱۸۶۷۸۱	۲	۲۰	۱۲۶	۹۲	۳	۴	*	*	*	*	*	*	*
۵۷	ز شیب	۱۸۶۷۸۱	۴	۴	۲۳	۱۷	۰	۶	*	*	*	*	*	*	*
۵۸	زهرابین	۱۸۶۷۸۱	۴	۴	۱۹	۱۹	۰	۶	*	*	*	*	*	*	*
۵۹	زهرکان	۱۸۶۷۸۱	۲	۱۲	۳۴	۲۵	۲	۱۵	*	*	*	*	*	*	*
۶۰	سبز	۱۸۶۷۸۱	۲	۱۸	۱۰۳	۸۱	۳	۲۶	*	*	*	*	*	*	*
۶۱	سرخ بن	۱۸۶۷۸۱	۲	۲۴	۱۰۱	۸۸	۰	۲۶	*	*	*	*	*	*	*
۶۲	سرخ رود	۱۸۶۷۸۱	۴	۱۱	۵۹	۴۳	۰	۱۲	*	*	*	*	*	*	*
۶۳	سرخاچه	۱۸۶۷۸۱	۲	۹	۳۱	۲۶	۰	۸	*	*	*	*	*	*	*
۶۴	سرخه	۱۸۶۷۸۱	۲	۱۰	۷۲	۵۹	۰	۱۰	*	*	*	*	*	*	*
۶۵	سر میج	۱۸۶۷۸۱	۲	۸۶	۴۲۶	۲۲۱	۱۲۵	۷۸	*	*	*	*	*	*	*
۶۶	سرنگو	۱۸۶۷۸۱	۴	۲	۲	۲	۰	۲	*	*	*	*	*	*	*
۶۷	مفتک	۱۸۶۷۸۱	۲	۱۴	۷۲	۵۶	۲	۱۹	*	*	*	*	*	*	*
۶۸	سیمکان	۱۸۶۷۸۱	۴	۱۸	۶۱	۵۴	۰	۲۰	*	*	*	*	*	*	*
۶۹	شهر دراز	۱۸۶۷۸۱	۲	۳	۳۱	۱۷	۰	۶	*	*	*	*	*	*	*
۷۰	شهرستان	۱۸۶۷۸۱	۲	۷۹	۴۶۷	۳۱۹	۵۸	۳	*	*	*	*	*	*	*
۷۱	شیرین پستان	۱۸۶۷۸۱	۲	۱۶	۶۵	۵۰	۴	۱۲	*	*	*	*	*	*	*
۷۲	شیشه پشت	۱۸۶۷۸۱	۲	۲۱	۱۴۷	۱۰۸	۱	۳۱	*	*	*	*	*	*	*
۷۳	شیرنوگ	۱۸۶۷۸۱	۴	۵	۲۳	۱۷	۰	۵	*	*	*	*	*	*	*
۷۴	عزیز آباد	۱۸۶۷۸۱	۲	۲۹	۱۲۷	۱۰۶	۸	۳۱	*	*	*	*	*	*	*
۷۵	ناصر آباد	۱۸۶۷۸۱	۲	۵۲	۲۰۸	۱۵۷	۶	۲۸	*	*	*	*	*	*	*
۷۶	نار و اندر	۱۸۶۸۰۰	۴	۱۶	۶۸	۵۴	۰	۱۵	*	*	*	*	*	*	*
۷۷	خاگاه	۱۸۶۸۰۱	۲	۸	۳۰	۲۲	۰	۹	*	*	*	*	*	*	*
۷۸	کرتکان شیب	۱۸۶۸۰۲	۲	۸	۳۰	۲۰	۱	۷	*	*	*	*	*	*	*
۷۹	کرکوم	۱۸۶۸۰۴	۲	۷	۲۱	۱۷	۰	۷	*	*	*	*	*	*	*
۸۰	کروز	۱۸۶۸۰۵	۲	۱۹	۱۰۲	۸۵	۰	۱۸	*	*	*	*	*	*	*
۸۱	کهریز	۱۸۶۸۰۷	۲	۴	۲۰	۱۴	۰	۴	*	*	*	*	*	*	*
۸۲	کشمور	۱۸۶۸۰۸	۴	۶	۳۰	۲۲	۰	۰	*	*	*	*	*	*	*
۸۳	کل شتران	۱۸۶۸۱۰	۲	۶	۳۰	۲۲	۰	۶	*	*	*	*	*	*	*

کد نوع راه آبادی، جاده اسفالت ۱، جاده شوسه ۲، جاده خاکی ۳، مار ۴، سایر (اینگار، راه آهن، باره آبی ۵)، نامشخص ۶

تعداد گاو و گوساله	تعداد گوسفند و بز	تعمیرگاه ماشین آلات کشاورزی	فروشگاه تعاونی	دستری بوسیله تعاونی رابو	تلفن	دستری پرورش مرغ گوشتی رابو	صندوق پست	بیمار و دامی روستایی	دانشگاه کشاورزی و دامپروری	پزشک	خانه بهداشت	مرکز بهداشتی درمانی	حمام	آموزش باغبانی و باغبانی	مدرسه راهنمایی	دبستان	برق	آب لوله کشی	پایگاه بهداشت بیهیج	مرکز خدمات روستایی	دفتر بهداشت و سلامت	شورای اسلامی روستایی	امان ندی مسلمانان	بنیاد ندی مسلمانان	شماره ویدیو آیدی
۴۲	۰	۰	۰	۰	۰	۰	۰	۰	۰	۰	۰	۰	۰	۰	۰	۰	۰	۰	۰	۰	۰	۰	۰	۰	۲۹
۴۱	۲۵۰	۱۰۰	۴۹۰	۰	۰	۰	*	۰	۰	۰	۰	۰	۰	۰	۰	۰	۰	۰	۰	۰	۰	۰	۰	۰	۳۰
	۶۰	۰	۶۰۰	۰	*	۰	*	۰	۰	۰	۰	۰	۰	۰	۰	۰	۰	۰	۰	۰	۰	۰	۰	۰	۳۱
	۰	۰	۲۰	۰	*	۰	*	۰	۰	۰	۰	۰	۰	۰	۰	۰	۰	۰	۰	۰	۰	۰	۰	۰	۳۲
	۱	۰	۵۰	۰	*	۰	*	۰	۰	۰	۰	۰	۰	۰	۰	۰	۰	۰	۰	۰	۰	۰	۰	۰	۳۳
	۲	۰	۱۰۰	۰	*	۰	*	۰	۰	۰	۰	۰	۰	۰	۰	۰	۰	۰	۰	۰	۰	۰	۰	۰	۳۴
	۰	۰	۵۵	۰	*	۰	*	۰	۰	۰	۰	۰	۰	۰	۰	۰	۰	۰	۰	۰	۰	۰	۰	۰	۳۵
	۰	۰	۶۵	۰	*	۰	*	۰	۰	۰	۰	۰	۰	۰	۰	۰	۰	۰	۰	۰	۰	۰	۰	۰	۳۶
	۱	۰	۱۲۰	۰	*	۰	*	۰	۰	۰	۰	۰	۰	۰	۰	۰	۰	۰	۰	۰	۰	۰	۰	۰	۳۷
	۲	۰	۱۸۰	۰	*	۰	*	۰	۰	۰	۰	۰	۰	۰	۰	۰	۰	۰	۰	۰	۰	۰	۰	۰	۳۸
	۲	۰	۲۰۰	۰	*	۰	*	۰	۰	۰	۰	۰	۰	۰	۰	۰	۰	۰	۰	۰	۰	۰	۰	۰	۳۹
	۱۰۰	۰	۲۱۰	۰	*	۰	*	۰	۰	۰	۰	۰	۰	۰	۰	۰	۰	۰	۰	۰	۰	۰	۰	۰	۴۰
	۲۰	۰	۲۰۰	۰	*	۰	*	۰	۰	۰	۰	۰	۰	۰	۰	۰	۰	۰	۰	۰	۰	۰	۰	۰	۴۱
	۱۰	۰	۲۰۰	۰	*	۰	*	۰	۰	۰	۰	۰	۰	۰	۰	۰	۰	۰	۰	۰	۰	۰	۰	۰	۴۲
	۰	۰	۲۵۰	۰	*	۰	*	۰	۰	۰	۰	۰	۰	۰	۰	۰	۰	۰	۰	۰	۰	۰	۰	۰	۴۳
	۲۰	۰	۲۰۰	۰	*	۰	*	۰	۰	۰	۰	۰	۰	۰	۰	۰	۰	۰	۰	۰	۰	۰	۰	۰	۴۴
	۰	۰	۲۰۵	۰	*	۰	*	۰	۰	۰	۰	۰	۰	۰	۰	۰	۰	۰	۰	۰	۰	۰	۰	۰	۴۵
	۰	۰	۶۰	۰	*	۰	*	۰	۰	۰	۰	۰	۰	۰	۰	۰	۰	۰	۰	۰	۰	۰	۰	۰	۴۶
	۰	۰	۴۰۰	۰	*	۰	*	۰	۰	۰	۰	۰	۰	۰	۰	۰	۰	۰	۰	۰	۰	۰	۰	۰	۴۷
	۵	۰	۱۰۰	۰	*	۰	*	۰	۰	۰	۰	۰	۰	۰	۰	۰	۰	۰	۰	۰	۰	۰	۰	۰	۴۸
	۷	۰	۷۱۰	۰	*	۰	*	۰	۰	۰	۰	۰	۰	۰	۰	۰	۰	۰	۰	۰	۰	۰	۰	۰	۴۹
	۰	۰	۱۰۵۰	۰	*	۰	*	۰	۰	۰	۰	۰	۰	۰	۰	۰	۰	۰	۰	۰	۰	۰	۰	۰	۵۰
	۰	۰	۲۰۵	۰	*	۰	*	۰	۰	۰	۰	۰	۰	۰	۰	۰	۰	۰	۰	۰	۰	۰	۰	۰	۵۱
	۲	۰	۲۰	۰	*	۰	*	۰	۰	۰	۰	۰	۰	۰	۰	۰	۰	۰	۰	۰	۰	۰	۰	۰	۵۲
	۰	۰	۲۲۰	۰	*	۰	*	۰	۰	۰	۰	۰	۰	۰	۰	۰	۰	۰	۰	۰	۰	۰	۰	۰	۵۳
	۷	۰	۲۰۰	۰	*	۰	*	۰	۰	۰	۰	۰	۰	۰	۰	۰	۰	۰	۰	۰	۰	۰	۰	۰	۵۴
	۰	۰	۰	۰	*	۰	*	۰	۰	۰	۰	۰	۰	۰	۰	۰	۰	۰	۰	۰	۰	۰	۰	۰	۵۵
	۰	۰	۲۰۰	۰	*	۰	*	۰	۰	۰	۰	۰	۰	۰	۰	۰	۰	۰	۰	۰	۰	۰	۰	۰	۵۶
	۰	۰	۵۰۰	۰	*	۰	*	۰	۰	۰	۰	۰	۰	۰	۰	۰	۰	۰	۰	۰	۰	۰	۰	۰	۵۷
	۰	۰	۵۰	۰	*	۰	*	۰	۰	۰	۰	۰	۰	۰	۰	۰	۰	۰	۰	۰	۰	۰	۰	۰	۵۸
	۲۰	۰	۲۲۰	۰	*	۰	*	۰	۰	۰	۰	۰	۰	۰	۰	۰	۰	۰	۰	۰	۰	۰	۰	۰	۵۹
	۵	۰	۱۰۶	۰	*	۰	*	۰	۰	۰	۰	۰	۰	۰	۰	۰	۰	۰	۰	۰	۰	۰	۰	۰	۶۰
	۰	۰	۲۲۰	۰	*	۰	*	۰	۰	۰	۰	۰	۰	۰	۰	۰	۰	۰	۰	۰	۰	۰	۰	۰	۶۱
	۰	۰	۱۸۰	۰	*	۰	*	۰	۰	۰	۰	۰	۰	۰	۰	۰	۰	۰	۰	۰	۰	۰	۰	۰	۶۲
	۰	۰	۱۳۰	۰	*	۰	*	۰	۰	۰	۰	۰	۰	۰	۰	۰	۰	۰	۰	۰	۰	۰	۰	۰	۶۳
	۰	۰	۱۰۰	۰	*	۰	*	۰	۰	۰	۰	۰	۰	۰	۰	۰	۰	۰	۰	۰	۰	۰	۰	۰	۶۴
	۱۰	۰	۲۰۰	۰	*	۰	*	۰	۰	۰	۰	۰	۰	۰	۰	۰	۰	۰	۰	۰	۰	۰	۰	۰	۶۵
	۰	۰	۱۲۰	۰	*	۰	*	۰	۰	۰	۰	۰	۰	۰	۰	۰	۰	۰	۰	۰	۰	۰	۰	۰	۶۶
	۲	۰	۱۵۰	۰	*	۰	*	۰	۰	۰	۰	۰	۰	۰	۰	۰	۰	۰	۰	۰	۰	۰	۰	۰	۶۷
	۱۰	۰	۵۰	۰	*	۰	*	۰	۰	۰	۰	۰	۰	۰	۰	۰	۰	۰	۰	۰	۰	۰	۰	۰	۶۸
	۰	۰	۱۲۲	۰	*	۰	*	۰	۰	۰	۰	۰	۰	۰	۰	۰	۰	۰	۰	۰	۰	۰	۰	۰	۶۹
	۱	۰	۱۰۲	۰	*	۰	*	۰	۰	۰	۰	۰	۰	۰	۰	۰	۰	۰	۰	۰	۰	۰	۰	۰	۷۰
	۰	۰	۲۰	۰	*	۰	*	۰	۰	۰	۰	۰	۰	۰	۰	۰	۰	۰	۰	۰	۰	۰	۰	۰	۷۱
	۲	۰	۲۲	۰	*	۰	*	۰	۰	۰	۰	۰	۰	۰	۰	۰	۰	۰	۰	۰	۰	۰	۰	۰	۷۲

شماره ردیف آبادی	آبادی	نوع راه آبادی (کیلومتر)	تعداد خانوار	کل جمعیت	جمعیت عسالزینتر	جمعیت باسواد	جمعیت شامل	فصلیت کشاورزی						
								۱۰	۱۱	۱۲	۱۳	۱۴	۱۵	۱۶
۸۴	کلستان	۲	۵	۲۰	۱۵	۰	۵	*	*	*	*	*	*	*
۸۵	کلستان	۴	۴	۱۵	۱۰	۰	۴	*	*	*	*	*	*	*
۸۶	قلعه قوکنه	۲	۱۱	۶۶	۴۸	۵	۱۱	*	*	*	*	*	*	*
۸۷	خلی تک	۴	۱۲	۵۵	۳۹	۰	۱۶	*	*	*	*	*	*	*
۸۸	کلاتین دیب	۲	۹	۲۸	۲۷	۰	۸	*	*	*	*	*	*	*
۸۹	کنار	۴	۵	۲۲	۲۲	۰	۵	*	*	*	*	*	*	*
۹۰	کناران	۲	۳۱	۶۷	۵۲	۰	۱۲	*	*	*	*	*	*	*
۹۱	کنار مکرانی	۴	۳۴	۱۸۱	۱۳۸	۲	۵۰	*	*	*	*	*	*	*
۹۲	کناری	۲	۸۲	۱۶۱	۱۲۱	۱۱	۱۲	*	*	*	*	*	*	*
۹۳	خوپه ای	۴	۲	۹	۸	۱	۲	*	*	*	*	*	*	*
۹۴	کرمانش	۴	۲	۱۱	۱۱	۰	۲	*	*	*	*	*	*	*
۹۵	کهریز	۲	۲۲	۱۰۳	۸۱	۶	۱۶	*	*	*	*	*	*	*
۹۶	کهریز	۴	۵	۱۸	۱۶	۰	۶	*	*	*	*	*	*	*
۹۷	کلی	۲	۹	۴۰	۳۰	۰	۷	*	*	*	*	*	*	*
۹۸	کرآبیان	۲	۹	۴۸	۳۵	۰	۱۰	*	*	*	*	*	*	*
۹۹	کرانزین	۵	۳	۵۱	۲۱	۰	۳	*	*	*	*	*	*	*
۱۰۰	کرین	۲	۷۳	۲۷۲	۲۶۱	۲۷	۷۳	*	*	*	*	*	*	*
۱۰۱	کرین کله	۴	۸	۲۰	۱۲	۰	۸	*	*	*	*	*	*	*
۱۰۲	کرین کله	۲	۹	۵۱	۲۱	۰	۸	*	*	*	*	*	*	*
۱۰۳	کرین کله	۲	۱۲	۳۰	۲۷	۲	۱۲	*	*	*	*	*	*	*
۱۰۴	کرین کله	۴	۳۱	۵۷	۴۸	۰	۳۱	*	*	*	*	*	*	*
۱۰۵	کرین کله	۲	۲۱	۵۵	۴۱	۰	۲۱	*	*	*	*	*	*	*
۱۰۶	کرین کله	۴	۳	۱۶	۱۶	۰	۳	*	*	*	*	*	*	*
۱۰۷	کرین کله	۴	۲۲	۱۰۷	۷۸	۰	۲۸	*	*	*	*	*	*	*
۱۰۸	کرین کله	۲	۱۶	۱۰۱	۶۷	۰	۱۷	*	*	*	*	*	*	*
۱۰۹	کرین کله	۴	۲۵	۱۶۱	۱۲۱	۱۷	۲۷	*	*	*	*	*	*	*
۱۱۰	کرین کله	۲	۱۶	۶۷	۳۶	۱۶	۲۶	*	*	*	*	*	*	*
۱۱۱	کرین کله	۲	۳۱	۳۷	۳۷	۰	۱۰	*	*	*	*	*	*	*
۱۱۲	کرین کله	۲	۲۲	۱۰۳	۸۵	۷	۲۱	*	*	*	*	*	*	*
۱۱۳	کرین کله	۲	۲۰	۱۳۱	۱۰۲	۲	۲۶	*	*	*	*	*	*	*
۱۱۴	کرین کله	۴	۲	۱۶	۱۵	۰	۳	*	*	*	*	*	*	*
۱۱۵	کرین کله	۲	۲۸	۱۱۷	۶۷	۲	۳۱	*	*	*	*	*	*	*
۱۱۶	کرین کله	۴	۷۲	۳۶۱	۲۶۱	۲۵	۱۱	*	*	*	*	*	*	*
۱۱۷	کرین کله	۴	۵	۲۵	۲۱	۰	۶	*	*	*	*	*	*	*
۱۱۸	کرین کله	۲	۶۵	۱۲۲	۷۲	۲	۲۳	*	*	*	*	*	*	*
۱۱۹	کرین کله	۲	۵۸	۱۱۳	۶۳	۷	۱۶	*	*	*	*	*	*	*
۱۲۰	کرین کله	۲	۲۵۱	۱۲۶	۲۲۵	۳۱۱	۲۱	*	*	*	*	*	*	*
۱۲۱	کرین کله	۲	۱۲	۳۵	۳۰	۱	۱۱	*	*	*	*	*	*	*
۱۲۲	محمد آباد	۲	۵	۲۲	۱۶	۰	۴	*	*	*	*	*	*	*
۱۲۳	مغکند	۲	۲۷	۲۰۳	۱۵۷	۱۵	۳۱	*	*	*	*	*	*	*
۱۲۴	مکی	۴	۲۹	۱۶۱	۱۳۲	۰	۵۷	*	*	*	*	*	*	*
۱۲۵	منستان	۲	۲۲	۱۶۶	۱۵۲	۲	۲۹	*	*	*	*	*	*	*
۱۲۶	مورنی	۲	۹	۱۳	۲۵	۰	۱۰	*	*	*	*	*	*	*
۱۲۷	مهاب	۴	۹	۴۳	۳۲	۱	۲۱	*	*	*	*	*	*	*
۱۲۸	مهرنگ	۲	۵۰	۲۸۲	۲۲۲	۴۰	۱۵۱	*	*	*	*	*	*	*

کد نوع راه آبادی: ۱ جاده اصلی، ۲ جاده شوسه، ۳ جاده خاکی، ۴ مارود، ۵ سایر (اینگاه راه آهن، باره آبی)، ۵۱ نا مشخص

تعداد گاو و گوساله	تعداد گوسفند و بز	تغییرگاه زمین آلات کشاورزی	فروشگاه تعاونی	دستری بر وسیله نقلیه عمومی درون شهری	تلفن	دستری به روزنامه و مجله در آبادی	صندوق پست	بیمار و دامای روستایی	دانشگاه کشیکین در شهرک	پزشک	خانه بهداشت	مرکز بهداشتی درمانی	حمام	آموزش و تفریح برای کودکان	مدرسه در شهری	دبستان	برق	آب لوله کشی	پایگاه تعاونی پخش	مرکز خدمات روستایی	دفتر جهاد سازندگی	شورای اسلامی روستایی	اماکن مذهبی مسلمانان	بنای مذهبی مسلمانان	شماره ردیف آبادی
۴۲																									۸۴
	۹۱																								۸۵
۵	۰																								۸۶
	۲۵																								۸۷
	۵۲																								۸۸
	۲۰																								۸۹
	۸۰																								۹۰
	۴۰																								۹۱
	۲۳۰																								۹۲
	۵۲																								۹۳
	۱۰۰																								۹۴
	۹۰																								۹۵
۱	۱۰۰		*	*																			*		۹۶
	۱۲۰																								۹۷
	۲۵			*																					۹۸
۲۰	۱۰۵۰																								۹۹
۱۲	۲۱۰																								۱۰۰
۲۰	۲۰۰																						*		۱۰۱
	۱۵۰																						*		۱۰۲
	۱۰۰																						*		۱۰۳
	۵۰۰																						*		۱۰۴
	۱۵۲																								۱۰۵
	۱۵۰																								۱۰۶
	۲۱۰																						*		۱۰۷
	۲۵۰																						*		۱۰۸
	۴۰			*																			*		۱۰۹
۲۰	۲۰۰																						*		۱۱۰
۱۰	۲۰۰		*				*																*		۱۱۱
	۲۰۴																								۱۱۲
	۳۰۰																								۱۱۳
۲۰	۱۶																						*		۱۱۴
۲	۱۰۰																								۱۱۵
	۲۰																								۱۱۶
۱۰	۱۵۰																						*		۱۱۷
	۱۱۰																						*		۱۱۸
۲	۲۰۰																						*		۱۱۹
۲۰	۲۲۰		*	*																			*		۱۲۰
۲۰	۴۰۰		*																				*		۱۲۱
۱۰	۱۰۰			*																			*		۱۲۲
۱	۱۵																						*		۱۲۳
۴۰	۲۵۰			*																			*		۱۲۴
	۵۲۰																						*		۱۲۵
۱۰	۲۰۰																						*		۱۲۶
	۱۰۵																						*		۱۲۷
	۲۰۰																						*		۱۲۸
۵	۴۰۰			*																			*		

خصوصیات اجتماعی - اقتصادی آبادیهای دارای سکنه شهرستان ابراهیمشهر

شماره و نام آبادی	آبادی	کده آبادی	نوع راه آبادی (کیلومتر)	تعداد خانوار	کل جمعیت	جمعیت عساکر بیشتر	جمعیت باسواد	جمعیت شامل	فعالیت کشاورزی						
									پرورش ماهی	پرورش زنبور عسل	پرورش کرم ابریشم	پرورش طیور	دامداری دامپروری	باغداری	زراعت
۱	۲	۳	۴	۵	۶	۷	۸	۹	۱۰	۱۱	۱۲	۱۳	۱۴	۱۵	۱۶
۱۲۹	مهرگان	۱۸۶۸۹۶	۳	۶	۲۷	۲۲	۰	۶	*	*	*	*	*	*	*
۱۳۰	میانشهر	۱۸۶۸۹۵	۳	۲۱	۱۲۹	۱۰۲	۲۸	۱۶	*	*	*	*	*	*	*
۱۳۱	میدان چاه	۱۸۶۸۹۶	۳	۶۰	۲۴۹	۲۰۴	۲۱	۵۹	*	*	*	*	*	*	*
۱۳۲	میرج	۱۸۶۸۹۸	۳	۳۶	۱۲۳	۱۱۰	۰	۳۶	*	*	*	*	*	*	*
۱۳۳	میرشور	۱۸۶۹۰۰	۳	۱۶	۵۵	۴۴	۲	۱۶	*	*	*	*	*	*	*
۱۳۴	مشکان	۱۸۶۸۹۰	۳	۲۲	۱۴۴	۱۱۰	۰	۴۲	*	*	*	*	*	*	*
۱۳۵	شاکو کب	۱۸۶۸۹۰	۳	۱۹	۱۰۳	۷۶	۱	۱۹	*	*	*	*	*	*	*
۱۳۶	شاکو کب	۱۸۶۸۹۰	۳	۲	۲۲	۱۷	۰	۴	*	*	*	*	*	*	*
۱۳۷	شاکو کب	۱۸۶۹۰۶	۳	۷۷	۳۵۱	۲۶۵	۱	۱۴	*	*	*	*	*	*	*
۱۳۸	شاکو کب	۱۸۶۸۹۰	۳	۵	۱۹	۱۴	۰	۵	*	*	*	*	*	*	*
۱۳۹	شاکو کب	۱۸۶۹۰۶	۳	۶	۲۸	۲۲	۰	۶	*	*	*	*	*	*	*
۱۴۰	شاکو کب	۱۸۶۸۹۰	۳	۴	۲۲	۱۶	۱	۴	*	*	*	*	*	*	*
۱۴۱	شاکو کب	۱۸۶۸۹۰	۳	۵۸	۲۰۱	۱۳۲	۲۲	۲۳	*	*	*	*	*	*	*
۱۴۲	شاکو کب	۱۸۶۸۹۰	۳	۸	۳۹	۲۵	۰	۸	*	*	*	*	*	*	*
۱۴۳	شاکو کب	۱۸۶۸۹۰	۳	۹	۲۶	۲۲	۱	۹	*	*	*	*	*	*	*
۱۴۴	شاکو کب	۱۸۶۸۹۰	۳	۲۱	۸۰	۵۸	۱	۲۴	*	*	*	*	*	*	*
۱۴۵	شاکو کب	۱۸۶۸۹۰	۳	۴۵	۲۰۱	۱۵۸	۰	۴۳	*	*	*	*	*	*	*
۱۴۶	شاکو کب	۱۸۶۸۹۰	۳	۵	۲۲	۱۶	۰	۴	*	*	*	*	*	*	*
۱۴۷	شاکو کب	۱۸۶۹۰۶	۳	۱۸	۸۲	۶۱	۰	۲۰	*	*	*	*	*	*	*
دهستان فتوح															
۱	آبادی	۱۸۷۱۵۰	۳	۵۴	۲۰۷	۱۶۹	۲۰	۴۲	*	*	*	*	*	*	*
۲	آبادی	۱۸۷۱۵۱	۳	۴۹	۲۱۴	۱۶۹	۲۹	۵۴	*	*	*	*	*	*	*
۳	آبادی	۱۸۷۱۵۲	۳	۲۱۱	۸۴۸	۶۱۹	۱۲۲	۱۰۰	*	*	*	*	*	*	*
۴	آبادی	۱۸۷۱۵۳	۳	۱۰۰	۴۲	۲۸	۰	۷	*	*	*	*	*	*	*
۵	آبادی	۱۸۷۱۵۴	۳	۱۰۰	۵۵	۴۰	۱۲	۱۲	*	*	*	*	*	*	*
۶	آبادی	۱۸۷۱۵۵	۳	۴	۱۵	۱۴	۰	۵	*	*	*	*	*	*	*
۷	آبادی	۱۸۷۱۵۶	۳	۲۸	۱۲۸	۱۰۳	۰	۱۴	*	*	*	*	*	*	*
۸	آبادی	۱۸۷۱۵۷	۳	۷۵	۲۰۶	۱۵۴	۷۰	۷۲	*	*	*	*	*	*	*
۹	آبادی	۱۸۷۱۵۸	۳	۱۴	۷۱	۵۴	۰	۱۳	*	*	*	*	*	*	*
۱۰	آبادی	۱۸۷۱۵۹	۳	۱۴	۴۹	۴۱	۰	۱۵	*	*	*	*	*	*	*
۱۱	آبادی	۱۸۷۱۶۰	۳	۶	۳۰	۱۸	۰	۷	*	*	*	*	*	*	*
۱۲	آبادی	۱۸۷۱۶۱	۳	۱۲	۵۷	۴۶	۰	۱۷	*	*	*	*	*	*	*
۱۳	آبادی	۱۸۷۱۶۲	۳	۵	۱۶	۱۴	۰	۵	*	*	*	*	*	*	*
۱۴	آبادی	۱۸۷۱۶۳	۳	۸	۳۸	۲۵	۱	۸	*	*	*	*	*	*	*
۱۵	آبادی	۱۸۷۱۶۴	۳	۴	۲۱	۲۰	۳	۵	*	*	*	*	*	*	*
۱۶	آبادی	۱۸۷۱۶۵	۳	۱۸	۷۹	۶۹	۲	۱۸	*	*	*	*	*	*	*
۱۷	آبادی	۱۸۷۱۶۶	۳	۷	۳۴	۲۶	۰	۱۱	*	*	*	*	*	*	*
۱۸	آبادی	۱۸۷۱۶۷	۳	۲	۱۳	۱۲	۱	۵	*	*	*	*	*	*	*
۱۹	آبادی	۱۸۷۱۶۸	۳	۷	۴۰	۲۳	۰	۸	*	*	*	*	*	*	*
۲۰	آبادی	۱۸۷۱۶۹	۳	۵۵	۲۵۷	۱۸۶	۴۳	۴۸	*	*	*	*	*	*	*
۲۱	آبادی	۱۸۷۱۷۰	۳	۱۶	۸۲	۵۹	۴	۱۴	*	*	*	*	*	*	*
۲۲	آبادی	۱۸۷۱۷۱	۳	۴	۱۵	۱۲	۰	۶	*	*	*	*	*	*	*
۲۳	آبادی	۱۸۷۱۷۲	۳	۵۵	۲۶۲	۲۰۳	۸۵	۶۴	*	*	*	*	*	*	*
۲۴	آبادی	۱۸۷۱۷۳	۳	۸	۳۴	۲۲	۰	۸	*	*	*	*	*	*	*

کد نوع راه آبادی: ۱ جاده انسانی، ۲ جاده خاکی، ۳ مارو، ۴ سایر (اینگاه راه آهن یا راه آبی)، ۵ نا مشخص

تعداد گاو و گوساله	تعداد گوسفند و بز	تعمیرگاه ماشین آلات کشاورزی	فروشگاه تعاونی	دستری - وسیله نقلیه عمومی آبیاری	تلفن	دستری پروژانس و تجهیزات آبیاری	صندوق پست	بیمار و مامای روستایی	دایره نشت زمین آبیاری	پزشک	خانه بهداشت	مرکز بهداشتی درمانی	حمام	آموزش نخست برد آبیاری	مدرسه راهنمایی	دبستان	برق	آب لوله کشی	پایگاه خدمات روستایی	مرکز خدمات روستایی	دفتر جهاد سازندگی	شورای اسلامی روستایی	اماکن مذهبی مسلمانان	بنای مذهبی مسلمانان	شماره ردیف آبادی
۴۲	۰																								۱۲۹
	۰																						*	*	۱۳۰
	۴۰			*												*						*	*	*	۱۳۱
	۳۰																						*	*	۱۳۲
	۳۰																								۱۳۳
	۰																								۱۳۴
	۰																								۱۳۵
	۰																								۱۳۶
	۵																								۱۳۷
	۰																								۱۳۸
	۱۰																								۱۳۹
	۳																					*	*	*	۱۴۰
	۲۰																					*	*	*	۱۴۱
	۱۰																								۱۴۲
	۵۰																								۱۴۳
	۰																								۱۴۴
	۰			*																					۱۴۵
	۳																								۱۴۶
	۰																								۱۴۷
۱۳۴۱	۳۳۱	۰	۷	۱۲	۱	۰	۲	۱	۲	۲	۲	۱	۰	۲	۲	۲۰	۱	۶	۱	۲	۱	۲۲	۷	۷	۱۴۸
	۳۳۱																					*	*	*	۱
																						*	*	*	۲
																						*	*	*	۳
																						*	*	*	۴
																						*	*	*	۵
																						*	*	*	۶
																						*	*	*	۷
																						*	*	*	۸
																						*	*	*	۹
																						*	*	*	۱۰
																						*	*	*	۱۱
																						*	*	*	۱۲
																						*	*	*	۱۳
																						*	*	*	۱۴
																						*	*	*	۱۵
																						*	*	*	۱۶
																						*	*	*	۱۷
																						*	*	*	۱۸
																						*	*	*	۱۹
																						*	*	*	۲۰
																						*	*	*	۲۱
																						*	*	*	۲۲
																						*	*	*	۲۳
																						*	*	*	۲۴

شماره ردیف آبادی	آبادی	کد آبادی	نوع راه آبادی (کد)	تعداد خانوار	کل جمعیت	جمعیت عسرالذمیر	جمعیت باسواد	جمعیت شامل	فعالیت کش دوزی						
									پرورش ماهی	پرورش بزغول	پرورش گاو ابریشم	پرورش طیور	دو داری دامپروری	باغداری	زراعت
۱	۲	۳	۴	۵	۶	۷	۸	۹	۱۰	۱۱	۱۲	۱۳	۱۴	۱۵	۱۶
۲۵	در آبپسته	۱۸۷۲۳۷	۲	۱۷	۷۱	۴۶	۰	۶	*	*	*	*	*	*	*
۲۶	در دگر	۱۸۷۱۸۶	۲	۷	۳۰	۱۹	۰	۶	*	*	*	*	*	*	*
۲۷	در قی	۱۸۷۱۸۷	۲	۱	۶	۵	۰	۱	*	*	*	*	*	*	*
۲۸	در ودکان	۱۸۷۱۸۹	۲	۱۰	۴۹	۲۴	۰	۱۲	*	*	*	*	*	*	*
۲۹	در هو	۱۸۷۱۹۰	۲	۸	۲۸	۱۹	۰	۷	*	*	*	*	*	*	*
۳۰	دلکوک	۱۶۱۸۷۱	۲	۵	۱۸	۱۵	۰	۵	*	*	*	*	*	*	*
۳۱	دمیتون	۲۶۱۸۷۱	۲	۱۰	۴۰	۲۵	۰	۱۴	*	*	*	*	*	*	*
۳۲	دوران چاران	۲۶۱۸۷۱	۴	۲	۶	۵	۰	۱	*	*	*	*	*	*	*
۳۳	رلمک	۳۶۱۸۷۱	۲	۱۴۹	۶۸۵	۳۵۴	۱۰۷	۱۶۱	*	*	*	*	*	*	*
۳۴	راه سیل	۵۶۱۸۷۱	۴	۷	۲۴	۲۰	۰	۶	*	*	*	*	*	*	*
۳۵	رنگان	۶۶۱۸۷۱	۲	۱۱	۵۵	۴۵	۱۱	۹	*	*	*	*	*	*	*
۳۶	رنگی	۸۶۱۸۷۱	۲	۵۵	۲۲۲	۲۰۶	۳۲	۴۱	*	*	*	*	*	*	*
۳۷	ریشت	۱۸۷۱۹۸	۲	۲۶	۱۲۴	۱۰۴	۳۱	۲۶	*	*	*	*	*	*	*
۳۸	روان	۱۸۷۲۰۰	۲	۴	۱۴	۱۱	۰	۴	*	*	*	*	*	*	*
۳۹	زورینگ	۱۸۷۲۰۱	۲	۱۶	۶۴	۴۷	۹	۱۲	*	*	*	*	*	*	*
۴۰	زجاج شمروچی	۱۸۷۲۰۲	۲	۲۹	۱۶۴	۱۲۰	۰	۵۲	*	*	*	*	*	*	*
۴۱	صیلان	۳۰۲۸۷۱	۲	۲۶	۱۴۹	۱۰۵	۱۶	۹	*	*	*	*	*	*	*
۴۲	سر زه	۱۸۷۲۰۵	۴	۱۱	۴۶	۳۲	۰	۱۲	*	*	*	*	*	*	*
۴۳	سرنگون	۱۸۷۲۰۸	۲	۱۰	۵۰	۳۷	۰	۱۶	*	*	*	*	*	*	*
۴۴	سنگ	۱۸۷۲۲۵	۴	۵	۲۱	۱۵	۰	۴	*	*	*	*	*	*	*
۴۵	سنگ	۱۸۷۲۰۹	۴	۴	۱۷	۱۲	۰	۵	*	*	*	*	*	*	*
۴۶	سنگوشه	۱۸۷۲۱۰	۴	۱۰	۲۵	۲۸	۰	۹	*	*	*	*	*	*	*
۴۷	سنگوشه	۱۸۷۲۲۲	۴	۷	۳۲	۲۷	۰	۹	*	*	*	*	*	*	*
۴۸	سورج	۱۸۷۲۱۱	۲	۹	۷۲	۵۶	۱	۱۳	*	*	*	*	*	*	*
۴۹	مولکوک	۱۸۷۲۱۲	۲	۱۲	۷۶	۵۱	۱	۱۵	*	*	*	*	*	*	*
۵۰	سیاهوکان	۱۸۷۲۱۴	۲	۲۹	۱۲۲	۱۰۱	۲۴	۳۳	*	*	*	*	*	*	*
۵۱	سیاهیتک	۱۸۷۲۱۵	۴	۳۱	۶۴	۴۵	۰	۳۱	*	*	*	*	*	*	*
۵۲	سیهلمان	۱۸۷۲۱۶	۴	۹	۴۳	۳۶	۰	۱۷	*	*	*	*	*	*	*
۵۳	شهر عسر	۱۸۷۲۱۷	۴	۲	۱۰	۹	۰	۳	*	*	*	*	*	*	*
۵۴	فتوح	۱۸۷۲۱۸	۲	۱۱۸۲	۵۶۳۰	۴۲۸۹	۱۱۵۷	۱۲۰۹	*	*	*	*	*	*	*
۵۵	کام آباد	۱۸۷۲۱۹	۲	۱	۸	۵	۰	۱	*	*	*	*	*	*	*
۵۶	کاکوچ	۱۸۷۲۲۰	۴	۵	۲۴	۱۸	۰	۱۲	*	*	*	*	*	*	*
۵۷	کشیج	۱۸۷۲۲۱	۲	۲۹۰	۱۲۷۴	۱۰۱۹	۲۰۱	۲۳۰	*	*	*	*	*	*	*
۵۸	گردمکیان	۱۸۷۲۲۲	۲	۷	۲۰	۱۵	۰	۶	*	*	*	*	*	*	*
۵۹	کرکی	۱۸۷۲۲۳	۲	۹	۳۰	۱۸	۰	۷	*	*	*	*	*	*	*
۶۰	کسکان	۵۸۷۲۲۷	۲	۴۹	۱۹۵	۱۳۱	۱۸	۵۹	*	*	*	*	*	*	*
۶۱	کشک	۱۸۷۲۲۸	۴	۱۱	۴۱	۳۱	۰	۱۵	*	*	*	*	*	*	*
۶۲	کلکچام	۱۸۷۲۲۹	۲	۵	۲۰	۱۵	۰	۲	*	*	*	*	*	*	*
۶۳	کلاتوک	۱۸۷۲۳۱	۲	۸	۴۳	۳۵	۰	۹	*	*	*	*	*	*	*
۶۴	کمی شهر	۱۸۷۲۳۲	۲	۵	۲۲	۱۱	۰	۳	*	*	*	*	*	*	*
۶۵	کورمک	۱۸۷۲۳۴	۲	۷	۳۹	۲۶	۲	۷	*	*	*	*	*	*	*
۶۶	کوهیج	۱۸۷۲۳۷	۲	۵	۲۶	۱۹	۲	۲	*	*	*	*	*	*	*
۶۷	کوهستان کوردان	۱۸۷۲۳۸	۲	۱۷	۷۹	۵۶	۶	۱۶	*	*	*	*	*	*	*
۶۸	کهور بلبل	۱۸۷۲۳۹	۲	۱۲	۶۴	۴۵	۰	۲۷	*	*	*	*	*	*	*
۶۹	کدمک	۱۸۷۲۴۱	۴	۷	۳۵	۲۰	۲	۱۴	*	*	*	*	*	*	*

کد نوع راه آبادی، جاده اسفالت ۱، جاده شوسه ۲، جاده خاکی ۳، مارو ۴، سایر (سیگار و راه آهن، باره آبی ۵)، نامشخص ۶

تعداد گاو و گوساله	تعداد گوسفند و بز	تعمیرگاه پلین آلات کشاورزی	فروشگاه تعاونی	دستری بوسیله تعمیراتی آردی	تلفن	دستری به روزنامه و مجوز آردی	صندوق پست	بیمار و دامی روستایی	دانشگاه پلین آردی	پزشک	خانه بهداشت	مرکز بهداشتی درمانی	حمام	آموزش و تفریح بوسه آردی	مدرسه راهبانی	دبستان	برق	آب لوله کشی	پایگاه تعاونی پنج	مرکز خدمات روستایی	دفتر جهاد سازندگی	شورای اسلامی روستایی	اماکن مذهبی مسلمانان	مبلغ مذبذبی مسلمانان	شماره ردیف آبادی
۴۲	۲																								۲۵
	۲۸۰																								۲۶
	۵																								۲۷
	۲۰																								۲۸
	۱۰																								۲۹
	۱۷۰																								۳۰
	۴۰																								۳۱
	۲۲۰																								۳۲
	۱																								۳۳
	۷																								۳۴
	۶۰۰		*				*				*													*	۳۵
	۶۵																								۳۶
	۲۸																								۳۷
	۱۰۰۰																								۳۸
	۲۰		*																					*	۳۹
	۴۰۰																								۴۰
	۱۰																								۴۱
	۱۰۰																								۴۲
	۱۱۰																								۴۳
	۵۰		*															*						*	۴۴
	۶۰																								۴۵
	۱۹																								۴۶
	۵۰																								۴۷
	۵۰																								۴۸
	۱۱۰																								۴۹
	۲۵																								۵۰
	۱۰																							*	۵۱
	۱۳۰																								۵۲
	۱۲۵																								۵۳
	۱۰۰																								۵۴
	۲۱۵																							*	۵۵
	۵۵																								۵۶
	۲۰																								۵۷
	۳۰۰		*		*		*				*						*		*	*	*	*	*	*	۵۸
	۲۴۰۰				*																			*	۵۹
	۲۰																							*	۶۰
	۲۰																								۶۱
	۲۰																								۶۲
	۲۰																								۶۳
	۲۰																								۶۴
	۲۰																								۶۵
	۲۰																								۶۶
	۲۰																								۶۷
	۲۰																								۶۸
	۱۰																								۶۹
	۱۸																								۷۰

خصوصیات اجتماعی - اقتصادی آبادیهای دارای سکنه شهرستان ایزدشهر

شماره ردیف آبادی	آبادی	کد آبادی	نوع راه آبادی (کد)	تعداد خانوار	کل جمعیت	جمعیت عمال بیشتر	جمعیت باسواد	جمعیت مشاغل	فعالیت کشاورزی						
									۱۰	۱۱	۱۲	۱۳	۱۴	۱۵	۱۶
۷۰	کرانپدان	۱۸۷۲۴۲	۴	۱	۵	۲	۰	۱	*	*	*	*	*	*	*
۷۱	گردونان	۱۸۷۲۴۳	۴	۲۱	۷۴	۵۸	۴	۰	*	*	*	*	*	*	*
۷۲	گزمحرابخان	۱۸۷۲۴۴	۳	۲۵	۱۱۵	۸۳	۴	۱۴	*	*	*	*	*	*	*
۷۳	شمردین	۱۸۷۲۴۵	۳	۴۲	۲۰۸	۱۵۶	۲۲	۲۲	*	*	*	*	*	*	*
۷۴	قلهمین	۱۸۷۲۴۶	۳	۱۴	۲۷	۵۵	۱	۱۹	*	*	*	*	*	*	*
۷۵	کرافی	۱۸۷۲۴۸	۳	۲۸	۹۸	۷۵	۱۶	۱۴	*	*	*	*	*	*	*
۷۶	کرافنگ	۱۸۷۲۴۹	۲	۸	۲۹	۲۶	۰	۵	*	*	*	*	*	*	*
۷۷	کریزان	۱۸۷۲۵۰	۳	۴	۱۱	۱۱	۰	۲	*	*	*	*	*	*	*
۷۸	خورد	۱۸۷۲۵۱	۳	۲۶	۱۰۹	۸۰	۱۰	۲۲	*	*	*	*	*	*	*
۷۹	کیران	۱۸۷۲۵۲	۳	۱۲۱	۴۸۶	۴۰۲	۴۹	۳۴	*	*	*	*	*	*	*
۸۰	لوری شاه	۱۸۷۲۵۳	۴	۲	۱۷	۱۲	۱	۴	*	*	*	*	*	*	*
۸۱	ماهوکیل	۱۸۷۲۵۵	۴	۵	۲۲	۱۷	۰	۵	*	*	*	*	*	*	*
۸۲	متری	۱۸۷۲۵۶	۴	۹	۳۷	۲۹	۰	۸	*	*	*	*	*	*	*
۸۳	محترم آباد	۱۸۷۲۵۹	۳	۲۶۹	۱۱۷۸	۸۶۷	۲۵۶	۲۳۹	*	*	*	*	*	*	*
۸۴	مدان	۱۱۷۲۶۱	۲	۱۲۲	۶۵۶	۴۹۲	۱۰۳	۱۵۱	*	*	*	*	*	*	*
۸۵	مزرعه بندرود	۱۸۷۲۶۶	۲	۵	۲۰	۱۵	۱	۵	*	*	*	*	*	*	*
۸۶	مزرعه بندرکشی	۱۸۷۲۶۷	۴	۵	۲۸	۲۲	۰	۶	*	*	*	*	*	*	*
۸۷	مزرعه چاهانک	۱۸۷۲۶۸	۲	۲	۹	۹	۱	۴	*	*	*	*	*	*	*
۸۸	مزرعه چاهک	۱۸۷۲۶۹	۲	۲	۸	۵	۰	۲	*	*	*	*	*	*	*
۸۹	مزرعه درجوش	۱۸۷۲۸۱	۲	۲۷	۱۱۹	۹۱	۲	۲۲	*	*	*	*	*	*	*
۹۰	مزرعه صیبهجان	۱۸۷۲۸۹	۳	۱۲	۶۲	۴۵	۴	۳	*	*	*	*	*	*	*
۹۱	مزرعه کمردان	۱۰۲۷۸۱	۳	۹	۵۲	۴۱	۲	۱۵	*	*	*	*	*	*	*
۹۲	مزرعه کوه چینه پاشین	۳۰۲۷۸۱	۳	۹	۲۷	۲۹	۱	۱۲	*	*	*	*	*	*	*
۹۳	مزرعه لاهو	۱۸۷۲۹۴	۴	۵	۲۴	۱۲	۰	۴	*	*	*	*	*	*	*
۹۴	مزرعه محمدآباد	۱۸۷۲۹۶	۳	۵	۱۸	۱۷	۵	۵	*	*	*	*	*	*	*
۹۵	مزرعه همیشی	۱۸۷۲۹۷	۳	۵۲	۲۷۳	۱۹۲	۱	۵۵	*	*	*	*	*	*	*
۹۶	مزرعه درنگ	۱۸۷۲۹۸	۲	۲	۱۰	۸	۰	۲	*	*	*	*	*	*	*
۹۷	مشکان	۱۸۷۲۹۵	۲	۵	۲۶	۱۸	۰	۴	*	*	*	*	*	*	*
۹۸	مغان شاپور	۱۸۷۲۵۷	۳	۲۵	۱۶۷	۱۲۰	۲	۲	*	*	*	*	*	*	*
۹۹	مگون	۱۸۷۲۹۶	۳	۸	۴۸	۴۰	۰	۹	*	*	*	*	*	*	*
۱۰۰	موشورال محمد	۱۸۷۲۹۷	۲	۲	۲۱	۱۹	۳	۵	*	*	*	*	*	*	*
۱۰۱	میرآباد	۱۸۷۲۹۸	۲	۲۶	۱۴۷	۹۰	۸	۲۵	*	*	*	*	*	*	*
۱۰۲	نوک آباد	۱۸۷۲۳۰	۳	۲۲	۱۰۰	۷۲	۲	۲۲	*	*	*	*	*	*	*
۱۰۳	هیرستان	۱۸۷۲۳۱	۲	۱۰	۵۵	۴۳	۰	۴	*	*	*	*	*	*	*
۱۰۴	هیدوک	۱۸۷۲۳۲	۴	۵	۱۷	۱۴	۰	۴	*	*	*	*	*	*	*
۱۰۵	هیکن	۱۸۷۲۳۳	۲	۲۸	۱۳۳	۹۴	۲۵	۲۵	*	*	*	*	*	*	*
دهستان لافان															
۱	احمدآباد	۱۸۷۵۱۸	۳	۱۸	۷۲	۵۲	۱۱	۱۵	*	*	*	*	*	*	*
۲	ازبلاغ	۱۸۷۵۱۹	۳	۱۷	۷۴	۵۶	۰	۱۷	*	*	*	*	*	*	*
۳	امپکه	۱۸۷۵۲۱	۱	۱۷۱	۱۴۴۵	۱۰۶۹	۴۲۵	۲۵۰	*	*	*	*	*	*	*
۴	اله آباد	۱۸۷۵۲۲	۳	۶۰	۲۰۴	۲۳۷	۴۳	۲	*	*	*	*	*	*	*
۵	اناریدپ	۱۸۷۵۲۴	۴	۱۹	۸۶	۵۶	۰	۱۹	*	*	*	*	*	*	*
۶	اوقینک	۱۸۷۵۲۶	۳	۱۱۲	۴۵۱	۲۴۵	۹۰	۹۸	*	*	*	*	*	*	*
۷	بیلوچانچاه	۱۸۷۵۳۰	۲	۶۰	۲۲۳	۲۴۴	۴۱	۲۸	*	*	*	*	*	*	*
تولدها															
۲۷۴۰															
۱۳۲۱۹															
۱۰۰۹۱															
۲۵۵۰															
۱۹۹۰															

کد نوع راه آبادی: ۱ جاده اسفالت، ۲ جاده شوسه، ۳ جاده خاکی، ۴ مارو، ۵ سایر راهها، ۶ راه آهن، ۷ راه آبی، ۸ نامشخص

خصوصیات اجتماعی - اقتصادی آبادیهای دارای سکنه شهرستان ایلام - ایلام

شماره ردیف آبادی	آبادی	کد آبادی	نوع راه آبادی (کیلومتر)	تعداد خانوار	کل جمعیت	جمعیت عساکر بیشتر	جمعیت باسواد	جمعیت ناخواندگان	نقایبیت کشاورزی			
									زراعت	باغداری	دامداری دامپروری	پرورش طیور
۸	بنزله	۱۸۷۵۲۹	۴	۱۲	۶۵	۴۹	۰	۱۴	*	*	*	*
۹	بندر دهبه	۱۸۷۵۳۰	۴	۲۶	۱۰۶	۸۱	۰	۲۱	*	*	*	*
۱۰	بوستان	۱۸۷۵۳۲	۲	۲۰	۱۴۵	۱۱۴	۲۱	۲۸	*	*	*	*
۱۱	پامنند	۱۸۷۵۳۴	۲	۱۸	۹۲	۷۲	۷	۱۲	*	*	*	*
۱۲	پهتتمت	۱۸۷۵۳۶	۲	۲۰	۱۵۰	۱۲۵	۱۲	۲۴	*	*	*	*
۱۳	پورچنگک	۱۸۷۵۳۷	۲	۹	۲۵	۲۵	۰	۵	*	*	*	*
۱۴	پریه	۱۸۷۵۳۸	۲	۲۱۴	۹۹۹	۷۲۸	۲۴۸	۱۸۷	*	*	*	*
۱۵	پوروزوار	۱۸۷۵۴۰	۲	۲	۷	۷	۰	۲	*	*	*	*
۱۶	تنگسرحد	۱۸۷۵۴۱	۲	۸۴	۲۸۶	۲۸۱	۵۲	۵۵	*	*	*	*
۱۷	چاکس	۱۸۷۵۴۵	۲	۱۲۱	۶۰۲	۴۵۹	۱۴۷	۹۶	*	*	*	*
۱۸	جان آباد	۱۸۷۵۴۶	۲	۱۴	۵۹	۴۵	۷	۱۲	*	*	*	*
۱۹	چاو شیر	۱۸۷۵۴۷	۲	۲۰	۱۲۷	۱۰۱	۱۴	۲۳	*	*	*	*
۲۰	چکد ان	۱۸۷۵۴۸	۴	۱۰	۵۳	۴۵	۰	۱۴	*	*	*	*
۲۱	چاه مفکان	۱۸۷۵۵۰	۲	۸	۲۲	۲۵	۲	۲	*	*	*	*
۲۲	چکرکد ان	۱۸۷۵۵۱	۲	۱۹	۷۹	۵۸	۱۷	۱۱	*	*	*	*
۲۳	حمتک	۱۸۷۵۵۲	۴	۱۸	۸۳	۶۲	۰	۱۸	*	*	*	*
۲۴	دمبلان	۱۸۷۵۵۴	۴	۱۶	۸۰	۶۹	۰	۱۸	*	*	*	*
۲۵	رزدر	۱۸۷۵۵۶	۴	۲	۱۲	۱۱	۰	۴	*	*	*	*
۲۶	زهارش	۱۸۷۵۵۷	۲	۲۷	۱۶۱	۱۱۶	۵۹	۴۳	*	*	*	*
۲۷	زیربندان	۱۸۷۵۵۸	۲	۵۹	۲۹۸	۲۲۱	۲۶	۸	*	*	*	*
۲۸	زیکند	۱۸۷۵۵۹	۴	۱۳	۴۷	۲۸	۰	۸	*	*	*	*
۲۹	سرخکان	۱۸۷۵۶۰	۲	۱۱	۴۲	۲۲	۰	۱۶	*	*	*	*
۳۰	سول	۱۸۷۵۶۴	۲	۲۴	۱۰۶	۷۱	۱۰	۱۹	*	*	*	*
۳۱	سیاهتگر	۱۸۷۵۶۵	۲	۷	۲۲	۲۱	۴	۸	*	*	*	*
۳۲	سینف آباد چاو شیر	۱۸۷۵۶۶	۲	۱۲۸	۵۶۰	۴۲۶	۸۴	۸۳	*	*	*	*
۳۳	سینف آباد نارویی	۱۸۷۵۶۷	۲	۲۸	۱۴۷	۱۱۷	۳۴	۱۶	*	*	*	*
۳۴	شمه سر	۱۸۷۵۶۸	۴	۴	۲۰	۲۰	۰	۴	*	*	*	*
۳۵	شیر آباد	۱۸۷۵۶۹	۲	۱۱۲	۵۶۹	۴۴۲	۷۴	۰	*	*	*	*
۳۶	علی آباد چاکر آباد	۱۸۷۵۷۱	۲	۸۶	۲۸۰	۲۸۹	۴۹	۲	*	*	*	*
۳۷	عیسی آباد	۱۸۷۵۷۲	۱	۴۷	۲۰۳	۱۵۶	۱۵	۴۶	*	*	*	*
۳۸	غلاموزین	۱۸۷۵۷۴	۴	۲۲	۱۱۶	۷۷	۰	۲۶	*	*	*	*
۳۹	قبر آباد	۱۸۷۵۷۳	۲	۱۴	۸۴	۶۲	۱۰	۱۱	*	*	*	*
۴۰	کچکر دپ	۱۸۷۵۷۵	۴	۸	۲۸	۲۲	۰	۱۱	*	*	*	*
۴۱	کوهکی	۱۸۷۵۷۵	۲	۴۰	۲۱۲	۱۵۵	۲۷	۲	*	*	*	*
۴۲	کریسان	۱۸۷۵۷۶	۴	۷	۳۶	۲۳	۰	۸	*	*	*	*
۴۳	کوپاندر	۱۸۷۵۷۸	۴	۳۴	۱۴۹	۱۱۷	۱	۳۶	*	*	*	*
۴۴	کویچ	۱۸۷۵۸۴	۲	۱۸۶	۹۷۶	۷۵۴	۲۱۳	۱۲۵	*	*	*	*
۴۵	کون زمین	۱۸۷۵۸۷	۴	۷	۲۷	۲۰	۰	۷	*	*	*	*
۴۶	کتی آپ	۱۸۷۵۹۲	۲	۱۹	۶۴	۴۶	۲	۱۷	*	*	*	*
۴۷	کتی تک	۱۸۷۵۹۴	۲	۱۹	۱۰۲	۸۳	۱۴	۱۸	*	*	*	*
۴۸	گردهان	۱۸۷۵۹۶	۲	۵۱	۲۸۹	۲۰۵	۵۵	۴۵	*	*	*	*
۴۹	کهان	۱۸۷۵۹۷	۲	۵۵	۲۶۱	۲۱۲	۲۴	۴۶	*	*	*	*
۵۰	کواغ	۱۸۷۵۹۸	۴	۴	۲۵	۲۷	۰	۵	*	*	*	*
۵۱	گور تک	۱۸۷۵۹۹	۴	۴	۱۶	۱۶	۰	۳	*	*	*	*
۵۲	گور خلیج	۱۸۷۶۰۰	۲	۵۱	۲۳۳	۱۷۵	۱۸	۴۵	*	*	*	*

کد نوع راه آبادی: ۱ جاده اسفالت، ۲ جاده شوسه، ۳ جاده خاکی، ۴ ماره، ۵ سایر (ایستگاه راه آهن، یارو آبی، ۵۱ نامشخص)

تعداد گاو و گوساله	تعداد گوسفند و بز	تعمیرگاه ماشین آلات کش درزی	فروشگاه تعاونی	دشتری برسدین تعمیرگاهی در آبادی	تعمیرگاه	دشتری بر روزنامه و مجله در آبادی	صندوق پست	بیمار و دامی دروسایی	دامپروری و پرورش گاو و گوسفند	پرورش گاو	خانه بهداشت	مرکز بهداشتی درمانی	حمام	آموزش باغبانی و باغبانی	مدرسه راهنمایی	دبستان	برق	آب لوله کشی	پایگاه خدمات بهداشتی	مرکز خدمات دروسایی	دفتر جهاد سازندگی	شورای اسلامی دروسایی	امکن بنیادی مسلمانان	بنیاد بنی مسلمانان	شماره ردیف آبادی	
۴۲	۴۱	۴۰	۳۹	۳۸	۳۷	۳۶	۳۵	۳۴	۳۳	۳۲	۳۱	۳۰	۲۹	۲۸	۲۷	۲۶	۲۵	۲۴	۲۳	۲۲	۲۱	۲۰	۱۹	۱۸	۱۷	
۰	۲۱۹																								۸	
۰	۱۴۰																								۹	
۱۰	۲۱۹																								۱۰	
۱۰	۸۰			*												*									۱۱	
۱۰	۸۰			*												*									۱۲	
۰	۲۲۰		*	*			*									*		*							۱۳	
۱۷۵	۱۱۷۵			*			*							*	*		*	*	*						۱۴	
۰	۱۰			*										*	*		*	*	*						۱۵	
۰	۴۸۰			*										*	*		*	*	*						۱۶	
۲۶	۲۸۱		*	*					*	*				*	*		*	*	*			*	*	*		۱۷
۴	۴۶			*										*	*		*	*	*			*	*	*		۱۸
۸	۲۰۰			*										*	*		*	*	*			*	*	*		۱۹
۱۲	۲۵۰			*										*	*		*	*	*			*	*	*		۲۰
۰	۶۰			*										*	*		*	*	*			*	*	*		۲۱
۵	۱۰۰			*										*	*		*	*	*			*	*	*		۲۲
۰	۶۰			*										*	*		*	*	*			*	*	*		۲۳
۰	۷۰۰			*										*	*		*	*	*			*	*	*		۲۴
۰	۸۰			*										*	*		*	*	*			*	*	*		۲۵
۶	۱۰۷			*			*							*	*		*	*	*			*	*	*		۲۶
۱۰	۵۵۰		*	*			*		*	*				*	*		*	*	*			*	*	*		۲۷
۰	۱۶۰			*					*	*				*	*		*	*	*			*	*	*		۲۸
۰	۲۱۰			*					*	*				*	*		*	*	*			*	*	*		۲۹
۱۰	۲۵۰			*					*	*				*	*		*	*	*			*	*	*		۳۰
۰	۱۶۰			*					*	*				*	*		*	*	*			*	*	*		۳۱
۱۰	۲۸۰		*	*					*	*				*	*		*	*	*			*	*	*		۳۲
۱	۴۵			*					*	*				*	*		*	*	*			*	*	*		۳۳
۰	۴۰			*					*	*				*	*		*	*	*			*	*	*		۳۴
۱۰	۱۵۰		*	*					*	*				*	*		*	*	*			*	*	*		۳۵
۲۰	۴۰۰			*					*	*				*	*		*	*	*			*	*	*		۳۶
۲۰	۲۰۰			*					*	*				*	*		*	*	*			*	*	*		۳۷
۱۰	۱۲۰			*					*	*				*	*		*	*	*			*	*	*		۳۸
۲	۶۰			*					*	*				*	*		*	*	*			*	*	*		۳۹
۱	۲۵۰			*					*	*				*	*		*	*	*			*	*	*		۴۰
۰	۱۱۰			*					*	*				*	*		*	*	*			*	*	*		۴۱
۶	۲۲۰			*					*	*				*	*		*	*	*			*	*	*		۴۲
۳۰	۱۵۷۰			*			*		*	*				*	*		*	*	*			*	*	*		۴۳
۷۵	۲۰۵۰		*	*			*		*	*				*	*		*	*	*			*	*	*		۴۴
۲	۵۰			*					*	*				*	*		*	*	*			*	*	*		۴۵
۰	۱۰۰			*					*	*				*	*		*	*	*			*	*	*		۴۶
۱۰	۲۵۰			*					*	*				*	*		*	*	*			*	*	*		۴۷
۲۰	۱۲۰			*	*				*	*				*	*		*	*	*			*	*	*		۴۸
۷	۲۵۰			*	*				*	*				*	*		*	*	*			*	*	*		۴۹
۰	۵۰			*					*	*				*	*		*	*	*			*	*	*		۵۰
۰	۲۰			*					*	*				*	*		*	*	*			*	*	*		۵۱
۲۰	۴۵۰		*	*					*	*				*	*		*	*	*			*	*	*		۵۲

خصوصیات اجتماعی - اقتصادی آبادیهای دارای سکنه شهرستان ایبرانشهر

شماره دفتر آبادی	آبادی	نوع راه آبادی (کد)	تعداد خانوار	کل جمعیت	جمعیت عمال و بیشتر	جمعیت باسواد	جمعیت شغل	فعالیت کشاورزی							
								زراعت	باغداری	دامداری و پرورش طیور	پرورش طیور	پرورش گاو و گاو شیری	پرورش بز و بز شیری	پرورش ماهی	
۱	۲	۳	۴	۵	۶	۷	۸	۹	۱۰	۱۱	۱۲	۱۳	۱۴	۱۵	۱۶
۵۲	۱۸۷۶۰۱	۴	۱	۸	۸	۰	۲	*	*	*	*	*	*	*	*
۵۴	۱۸۷۶۲۱	۴	۴	۱۶	۱۵	۰	۴	*	*	*	*	*	*	*	*
۵۵	۱۸۷۶۷۱	۴	۲۹	۱۴۰	۱۰۵	۰	۳۱	*	*	*	*	*	*	*	*
۵۶	۱۸۷۶۷۶	۴	۹	۳۴	۲۴	۰	۲	*	*	*	*	*	*	*	*
۵۷	۱۸۷۷۰۴	۴	۱۱	۵۰	۳۶	۰	۹	*	*	*	*	*	*	*	*
۵۸	۱۸۷۷۲۲	۲	۱۰	۵۴	۳۷	۲	۱	*	*	*	*	*	*	*	*
۵۹	۱۸۷۷۱۶	۲	۱۲۵	۶۴۷	۴۸۷	۲۲۶	۲۲	*	*	*	*	*	*	*	*
۶۰	۱۸۷۷۲۱	۲	۲۷	۱۸۳	۱۲۹	۲۴	۳۳	*	*	*	*	*	*	*	*
۶۱	۱۸۷۷۲۲	۲	۱۶۶	۹۴۴	۵۲۸	۱۹۱	۱۵۰	*	*	*	*	*	*	*	*
۶۲	۱۸۷۷۲۵	۲	۲۶	۱۸۱	۱۳۱	۱۹	۳	*	*	*	*	*	*	*	*
دهستان ممکوتان															
۱	۱۸۷۶۲۶	۲	۱۹	۸۹	۶۶	۱۶	۲۱	*	*	*	*	*	*	*	*
۲	۱۸۷۶۲۷	۲	۲۲	۱۰۲	۷۵	۱۲	۱۲	*	*	*	*	*	*	*	*
۳	۱۸۷۶۲۸	۲	۱۰	۴۹	۳۰	۴	۶	*	*	*	*	*	*	*	*
۴	۱۸۷۶۲۹	۲	۱۱	۶۱	۴۴	۱۰	۱۴	*	*	*	*	*	*	*	*
۵	۱۸۷۶۳۰	۲	۲۴	۱۰۰	۷۲	۱۱	۴	*	*	*	*	*	*	*	*
۶	۱۸۷۶۳۱	۲	۱۴	۶۰	۴۱	۰	۱۹	*	*	*	*	*	*	*	*
۷	۱۸۷۶۳۲	۲	۱۱	۵۴	۳۹	۱۲	۱۱	*	*	*	*	*	*	*	*
۸	۱۸۷۶۳۳	۴	۱۲	۵۱	۴۲	۱	۳	*	*	*	*	*	*	*	*
۹	۱۸۷۶۳۴	۲	۴۵	۲۲۷	۱۷۹	۱۵	۴۵	*	*	*	*	*	*	*	*
۱۰	۱۸۷۶۳۵	۲	۱۴	۸۵	۶۴	۵	۱۶	*	*	*	*	*	*	*	*
۱۱	۱۸۷۶۳۶	۲	۸	۳۸	۲۵	۰	۱۲	*	*	*	*	*	*	*	*
۱۲	۱۸۷۶۳۷	۲	۱۵	۷۰	۵۱	۴	۱۲	*	*	*	*	*	*	*	*
۱۳	۱۸۷۶۳۸	۲	۱۰	۲۸	۲۸	۵	۵	*	*	*	*	*	*	*	*
۱۴	۱۸۷۶۳۹	۴	۲	۱۲	۱۴	۰	۴	*	*	*	*	*	*	*	*
۱۵	۱۸۷۶۴۰	۲	۳۶	۱۵۷	۱۱۸	۲۱	۲	*	*	*	*	*	*	*	*
۱۶	۱۸۷۶۴۱	۴	۳	۱۷	۱۲	۰	۲	*	*	*	*	*	*	*	*
۱۷	۱۸۷۶۴۲	۳	۴	۳۱	۹	۰	۴	*	*	*	*	*	*	*	*
۱۸	۱۸۷۶۴۳	۲	۶	۲۵	۱۸	۳	۴	*	*	*	*	*	*	*	*
۱۹	۱۸۷۶۴۴	۴	۷	۳۳	۲۵	۱	۷	*	*	*	*	*	*	*	*
۲۰	۱۸۷۶۴۵	۴	۶	۳۳	۲۵	۰	۷	*	*	*	*	*	*	*	*
۲۱	۱۸۷۶۴۶	۲	۲۱	۱۲۵	۹۱	۱۰	۱۲	*	*	*	*	*	*	*	*
۲۲	۱۸۷۶۴۷	۴	۲	۱۲	۱۰	۰	۵	*	*	*	*	*	*	*	*
۲۳	۱۸۷۶۴۸	۲	۵	۲۲	۱۹	۳	۰	*	*	*	*	*	*	*	*
۲۴	۱۸۷۶۴۹	۲	۶	۲۳	۱۹	۱	۴	*	*	*	*	*	*	*	*
۲۵	۱۸۷۶۵۰	۲	۵	۲۱	۱۶	۰	۶	*	*	*	*	*	*	*	*
۲۶	۱۸۷۶۵۱	۲	۱۵	۶۸	۴۵	۸	۱۵	*	*	*	*	*	*	*	*
۲۷	۱۸۷۶۵۲	۲	۲۱	۱۲۲	۹۸	۱۳	۲۵	*	*	*	*	*	*	*	*
۲۸	۱۸۷۶۵۳	۲	۲۱	۱۰۸	۸۷	۱۲	۲۶	*	*	*	*	*	*	*	*
۲۹	۱۸۷۶۵۴	۲	۷۲	۳۱۲	۲۲۱	۲۰	۶۰	*	*	*	*	*	*	*	*
۳۰	۱۸۷۶۵۵	۲	۶۶	۳۴۳	۲۰۲	۲۲	۶۰	*	*	*	*	*	*	*	*
۳۱	۱۸۷۶۵۶	۲	۲۱	۱۲۱	۱۰۵	۲۰	۳	*	*	*	*	*	*	*	*
۳۲	۱۸۷۶۵۷	۲	۲	۱۲	۱۰	۰	۱	*	*	*	*	*	*	*	*
۳۳	۱۸۷۶۵۸	۲	۱۲	۲۴	۲۴	۰	۱۲	*	*	*	*	*	*	*	*

کد نوع راه آبادی: ۱ جاده اسفالت، ۲ جاده خاکی، ۳ مارو، ۴ سایر راهها، ۵ راه آبی، ۶ ناخشنوب

نقصیات اجتماعی - اقتصادی آبادیهای دارای سکنه شهرستان ایرانشهر

شماره ردیف آبادی	آبادی	کد آبادی	نوع راه آبادی (کد)	تعداد خانوار	کل جمعیت	جمعیت عساکر بیشتر	جمعیت باسواد	جمعیت شامل	فصلیت کشاورزی						
									۱۰ زراعت	۱۱ باغداری	۱۲ دامداری دامپروری	۱۳ پرورش طیور	۱۴ پرورش گاو ابریشم	۱۵ پرورش زنبورسل	۱۶ پرورش ماهی
۲۴	مره حسین آباد	۱۸۷۹۷۷	۲	۲۴	۹۵	۷۰	۱۲	۲۰	*	*	*	*	*	*	*
۲۵	مزرعه پیهی خاشکی	۱۸۷۹۸۱	۲	۲	۴	۴	۰	۲	*	*	*	*	*	*	*
۲۶	مزرعه چاه فیروزان	۱۸۷۹۸۶	۲	۲۱	۶۷	۵۶	۱	۲	*	*	*	*	*	*	*
۲۷	مزرعه راه درگزر	۱۸۷۹۹۱	۲	۲۱	۷۶	۶۴	۶	۵	*	*	*	*	*	*	*
۲۸	مزرعه سرخ گزی	۱۸۷۹۹۴	۲	۸	۲۴	۲۵	۰	۱۵	*	*	*	*	*	*	*
۲۹	مزرعه مستوکان	۱۸۷۹۹۵	۴	۸	۴۶	۲۱	۰	۱۰	*	*	*	*	*	*	*
۴۰	مزرعه کبوهکتو آب	۱۸۷۹۹۷	۲	۱۱	۴۹	۴۱	۰	۳	*	*	*	*	*	*	*
۴۱	مستوکان	۱۸۸۰۰۲	۲	۵۷۲	۲۸۷۴	۲۱۵۴	۵۷۳	۵۱۵	*	*	*	*	*	*	*
۴۲	شالوک	۱۸۸۰۰۳	۴	۲	۱۰	۹	۰	۵	*	*	*	*	*	*	*
دهستان ملوران															
۱	اینگاه	۱۸۸۰۷۵	۲	۱۶۷	۷۸۵	۶۰۲	۵۰	۲۱۶	۱۸	۱۲	۱۹	۰	۰	۰	۰
۲	بیرمک	۱۸۸۰۸۲	۳	۵۷	۲۰۰	۱۲۸	۱۵	۵۵	*	*	*	*	*	*	*
۳	پنسان	۱۸۸۰۸۵	۳	۱۳	۷۰	۴۶	۰	۱۷	*	*	*	*	*	*	*
۴	پوتاب	۱۸۸۰۸۶	۲	۲۰	۹۳	۷۸	۰	۲۶	*	*	*	*	*	*	*
۵	پیهی بیرنگ	۱۸۸۰۸۸	۳	۲۰	۷۶	۶۰	۱	۲۱	*	*	*	*	*	*	*
۶	تی مروک	۱۸۸۰۹۵	۳	۲۸	۱۰۰	۷۱	۲	۲۹	*	*	*	*	*	*	*
۷	چوکان	۱۸۸۱۰۲	۳	۴۲	۱۷۷	۱۳۰	۲۲	۴۷	*	*	*	*	*	*	*
۸	چاه عالی	۱۸۸۱۰۵	۳	۸۷	۲۴۲	۲۴۷	۲۵	۹۷	*	*	*	*	*	*	*
۹	دریانتو	۱۸۸۱۰۸	۳	۴	۲۱	۱۸	۰	۷	*	*	*	*	*	*	*
۱۰	زیارت چاه بالا	۱۸۸۱۲۴	۳	۴۹	۱۸۵	۱۴۴	۲۸	۵۷	*	*	*	*	*	*	*
۱۱	مهرک	۱۸۸۱۲۲	۳	۱۳	۵۴	۴۱	۰	۱۶	*	*	*	*	*	*	*
۱۲	مهریری	۱۸۸۱۳۸	۳	۵۴	۲۳۴	۱۶۹	۲۳	۸۲	*	*	*	*	*	*	*
۱۳	شی مرغ	۱۸۸۱۴۰	۲	۴	۲۲	۱۸	۰	۶	*	*	*	*	*	*	*
۱۴	کوپنگ	۱۸۸۱۵۹	۲	۱۸۴	۷۹۵	۵۴۲	۸۴	۱۸۶	*	*	*	*	*	*	*
۱۵	گتسی	۱۸۸۱۶۲	۴	۲۸	۱۱۰	۸۴	۱۹	۳۱	*	*	*	*	*	*	*
۱۶	گوردان	۱۸۸۱۷۲	۳	۲۹	۱۶۳	۱۳۲	۲۲	۴۷	*	*	*	*	*	*	*
۱۷	گهلا	۱۸۸۱۷۶	۲	۸	۳۵	۲۵	۰	۱۱	*	*	*	*	*	*	*
۱۸	ملوران	۱۸۸۱۹۰	۳	۶۶	۲۹۵	۲۴۷	۳۶	۸۳	*	*	*	*	*	*	*
۱۹	نصیران	۱۸۸۱۹۲	۴	۲۱	۱۵۵	۱۱۹	۲۰	۴۳	*	*	*	*	*	*	*
بخش احکوندیروز آباد															
دهستان پیهین															
۱	از اتی علی	۱۸۸۲۳۵	۲	۱۲	۷۰	۴۹	۰	۲۳	*	*	*	*	*	*	*
۲	از اتی علی	۱۸۸۲۳۶	۱	۲۰	۱۱۱	۹۴	۰	۳۶	*	*	*	*	*	*	*
۳	از اتی وسطی	۱۸۸۲۳۷	۲	۷	۵۲	۳۵	۰	۱۴	*	*	*	*	*	*	*
۴	بیرگدک	۱۸۸۲۳۸	۳	۱۰	۵۰	۳۵	۸	۸	*	*	*	*	*	*	*
۵	پاسگاه ردیک	۱۸۸۲۴۰	۱	۱	۸	۸	۰	۸	*	*	*	*	*	*	*
۶	پیهین	۱۸۸۲۵۲	۱	۷۲۸	۲۳۳۵	۲۷۷۹	۶۶۰	۷۴۱	*	*	*	*	*	*	*
۷	درگ	۱۸۸۲۳۲	۲	۲۳	۱۱۹	۸۵	۰	۳۰	*	*	*	*	*	*	*
۸	زردین	۱۸۸۲۳۳	۲	۵۳	۲۵۷	۱۸۳	۲۵	۵۷	*	*	*	*	*	*	*
۹	سولدان	۱۸۸۲۳۵	۳	۲۴	۱۱۴	۸۴	۰	۲۲	*	*	*	*	*	*	*
۱۰	هرکتوید	۱۸۸۲۳۶	۱	۲	۹	۹	۰	۹	*	*	*	*	*	*	*
۱۱	عزیز آباد	۱۸۸۲۳۷	۲	۲	۱۲	۹	۴	۳	*	*	*	*	*	*	*

کد نوع راه آبادی ۱ جاده اسفاده ۱، جاده شوسه ۲، جاده خاکی ۳، مارو ۴، سایر (اینگاه راه آسین یا راه آبی ۵)، نامشخص ۶

شماره ردیف آبادی	۱۷	۱۸	۱۹	۲۰	۲۱	۲۲	۲۳	۲۴	۲۵	۲۶	۲۷	۲۸	۲۹	۳۰	۳۱	۳۲	۳۳	۳۴	۳۵	۳۶	۳۷	۳۸	۳۹	۴۰	۴۱	۴۲															
شماره ردیف آبادی	۳۴	۳۵	۳۶	۳۷	۳۸	۳۹	۴۰	۴۱	۴۲	۴۳	۴۴	۴۵	۴۶	۴۷	۴۸	۴۹	۵۰	۵۱	۵۲	۵۳	۵۴	۵۵	۵۶	۵۷	۵۸	۵۹	۶۰														
تعداد بزرگسالان	۱۵۰	۵۰	۶۵	۱۵۰	۵۵	۱۵۲۷	۱۵۰۰	۷۰	۲۶۲	۷۱۲۵	۲۰	۵۵۰	۵۰	۴۰۰	۲۵۰	۸۷۰	۱۷۰	۲۵۰	۲۵۰	۴۰	۲۰۰۰	۱۲۰	۲۵۰	۱۵	۲۷۰	۴۰	۴۰	۹۰	۱۲۰۰	۱۸۰	۳۶۰	۲۹۵	۸۰	۱۰۶	۲۵	۲۴۰۰	۱۵۰	۲۲۰	۲۷۰	۲	۱۵
تعداد کودکان	۱۵۰	۵۰	۶۵	۱۵۰	۵۵	۱۵۲۷	۱۵۰۰	۷۰	۲۶۲	۷۱۲۵	۲۰	۵۵۰	۵۰	۴۰۰	۲۵۰	۸۷۰	۱۷۰	۲۵۰	۲۵۰	۴۰	۲۰۰۰	۱۲۰	۲۵۰	۱۵	۲۷۰	۴۰	۴۰	۹۰	۱۲۰۰	۱۸۰	۳۶۰	۲۹۵	۸۰	۱۰۶	۲۵	۲۴۰۰	۱۵۰	۲۲۰	۲۷۰	۲	۱۵
تعداد بزرگسالان	۱۵۰	۵۰	۶۵	۱۵۰	۵۵	۱۵۲۷	۱۵۰۰	۷۰	۲۶۲	۷۱۲۵	۲۰	۵۵۰	۵۰	۴۰۰	۲۵۰	۸۷۰	۱۷۰	۲۵۰	۲۵۰	۴۰	۲۰۰۰	۱۲۰	۲۵۰	۱۵	۲۷۰	۴۰	۴۰	۹۰	۱۲۰۰	۱۸۰	۳۶۰	۲۹۵	۸۰	۱۰۶	۲۵	۲۴۰۰	۱۵۰	۲۲۰	۲۷۰	۲	۱۵
تعداد کودکان	۱۵۰	۵۰	۶۵	۱۵۰	۵۵	۱۵۲۷	۱۵۰۰	۷۰	۲۶۲	۷۱۲۵	۲۰	۵۵۰	۵۰	۴۰۰	۲۵۰	۸۷۰	۱۷۰	۲۵۰	۲۵۰	۴۰	۲۰۰۰	۱۲۰	۲۵۰	۱۵	۲۷۰	۴۰	۴۰	۹۰	۱۲۰۰	۱۸۰	۳۶۰	۲۹۵	۸۰	۱۰۶	۲۵	۲۴۰۰	۱۵۰	۲۲۰	۲۷۰	۲	۱۵

خصوصیات اجتماعی - اقتصادی آبادیهای دارای سکنه شهرستان ایرانشهر

شماره ردیف آبادی	آبادی	کده آبادی	نوع راه آبادی (کده)	تعداد خانوار	کلیت جمعیت	جمعیت عماله بزرگتر	جمعیت باسواد	جمعیت شامل	فصلیت کشاورزی						
									۱۰	۱۱	۱۲	۱۳	۱۴	۱۵	۱۶
۱۲	کاشیکور	۱۸۸۴۳۸	۳	۲۱	۹۷	۷۵	۱۲	۲۲	*	*	*	*	*	*	*
۱۳	کستک	۱۸۸۴۳۹	۳	۱۵	۶۶	۵۲	۱۵	۱۴	*	*	*	*	*	*	*
۱۴	کندر بن	۱۸۸۴۴۰	۳	۱۰	۴۸	۳۵	۳	۸	*	*	*	*	*	*	*
۱۵	کوچکبازار	۱۸۸۴۴۱	۳	۲۰	۱۰۱	۸۰	۲۹	۱۲	*	*	*	*	*	*	*
۱۶	کورسان	۱۸۸۴۴۲	۳	۲۲	۱۱۹	۸۰	۳	۱۰	*	*	*	*	*	*	*
۱۷	کهنکی	۱۸۸۴۵۱	۳	۸	۴۴	۲۸	۰	۱۱	*	*	*	*	*	*	*
۱۸	کرمپورک	۱۸۸۴۴۳	۳	۲۶	۹۰	۷۲	۰	۵	*	*	*	*	*	*	*
۱۹	لده	۱۸۸۴۴۴	۳	۲۶	۱۱۹	۸۸	۷	۲۵	*	*	*	*	*	*	*
۲۰	لنکارو	۱۸۸۴۴۵	۳	۲۲	۱۱۲	۷۵	۱۰	۲۲	*	*	*	*	*	*	*
۲۱	مادانچاه	۱۸۸۴۴۶	۳	۹	۵۲	۴۳	۰	۲	*	*	*	*	*	*	*
۲۲	مالپور	۱۸۸۴۴۷	۱	۶	۴۱	۳۹	۱	۲	*	*	*	*	*	*	*
۲۳	مکی	۱۸۸۴۴۸	۳	۱۳	۸۱	۶۳	۵	۲۱	*	*	*	*	*	*	*
۲۴	مولا آباد	۱۸۸۴۴۹	۱	۳۰	۱۸۵	۱۳۰	۶	۵۹	*	*	*	*	*	*	*
۲۵	نور آباد	۱۸۸۴۵۰	۳	۱۱	۵۷	۳۹	۱	۱۵	*	*	*	*	*	*	*
دهستان اسف															
۱	ازبانتک	۱۸۸۴۷۷	۴	۷	۲۷	۲۰	۰	۱۱	۱۵	۱۲	۱۸	*	*	*	*
۲	بافتان	۱۸۸۴۷۸	۱	۷۷	۴۳۱	۳۱۵	۸۷	۶۴	*	*	*	*	*	*	*
۳	بیراهینکواش	۱۸۸۴۸۱	۲	۱۹	۱۰۱	۷۱	۱	۲۰	*	*	*	*	*	*	*
۴	تصیی دیبه	۱۸۸۴۸۲	۱	۱۲	۶۶	۵۰	۰	۸	*	*	*	*	*	*	*
۵	جکی کور	۱۸۸۴۸۳	۱	۸۶	۴۲۳	۳۷۴	۷۲	۹۰	*	*	*	*	*	*	*
۶	چرانان	۱۸۸۴۸۴	۲	۴۴	۲۸۸	۲۰۰	۳۳	۶۳	*	*	*	*	*	*	*
۷	رامک	۱۸۸۴۸۵	۱	۶۷۹	۲۱۲۲	۱۲۸۲	۴۴۳	۲۲۶	*	*	*	*	*	*	*
۸	زرانمنندی	۱۸۸۴۸۶	۳	۱۶	۱۲	۳۳	۱	۹۱	*	*	*	*	*	*	*
۹	هکر چنگل	۱۸۸۴۸۷	۲	۲۰	۸۵	۱۷	۰	۴۱	*	*	*	*	*	*	*
۱۰	فرینکور	۱۸۸۴۸۸	۳	۱۶	۸۴	۶۸	۰	۳۴	*	*	*	*	*	*	*
۱۱	لیروز آباد	۱۸۸۴۸۹	۱	۳۰	۱۵۹۲	۱۱۶۰	۲۲۴	۳۱۵	*	*	*	*	*	*	*
۱۲	کالک	۱۸۸۵۰۲	۳	۲۲	۱۲۵	۸۵	۱۰	۹	*	*	*	*	*	*	*
۱۳	کلیک مساه	۱۸۸۴۹۱	۳	۴	۱۲	۱۱	۰	۵	*	*	*	*	*	*	*
۱۴	کلیک	۱۸۸۴۹۲	۳	۱۶	۲۲	۱۲	۰	۲۳	*	*	*	*	*	*	*
۱۵	کور دیبه	۱۸۸۴۹۳	۱	۱۲	۶۲۱	۲۱	۳۱	۱۲	*	*	*	*	*	*	*
۱۶	کل کند	۱۸۸۴۹۴	۱	۴۰	۸۱۲	۱۵۲	۰	۳۲	*	*	*	*	*	*	*
۱۷	مزرعه زیارت	۱۸۸۵۰۰	۳	۵	۲۰	۴۱	۰	۱	*	*	*	*	*	*	*
۱۸	هودار	۱۸۸۵۰۱	۱	۲۰۸	۱۰۰۰	۷۵۸	۳۹۱	۲۰۰	*	*	*	*	*	*	*
بخش مریاز															
دهستان افار															
۱	ارچستان	۱۸۸۵۲۲	۴	۶	۴۳	۳۳	۰	۷	*	*	*	*	*	*	*
۲	اصیدین	۱۸۸۵۲۳	۲	۱۰	۶۶	۴۷	۶	۱۲	*	*	*	*	*	*	*
۳	اصیران	۱۸۸۵۲۴	۴	۲	۱۰	۷	۰	۲	*	*	*	*	*	*	*
۴	افار	۱۸۸۵۲۵	۳	۲۴۲	۱۳۹۷	۱۰۲۲	۲۴۱	۱۴۵	*	*	*	*	*	*	*
۵	افگستان	۱۸۸۵۲۶	۲	۱۲	۷۳	۵۵	۱۲	۱۷	*	*	*	*	*	*	*
۶	افگستک	۱۸۸۵۲۷	۲	۸۲	۴۴۷	۳۱۸	۵۱	۸۷	*	*	*	*	*	*	*
۷	افغان	۱۸۸۵۲۸	۲	۱۸۸	۹۴۲	۷۳۶	۱۲۱	۹۷	*	*	*	*	*	*	*

کد نوع راه آبادی: ۱ جاده اسف، ۲ جاده خاکی، ۳ مارو، ۴ سایر (اینگاه راه آسین یا راه آبی)، ۵ نامشخص

تعداد گاو و گوساله	تعداد کوسفند و بز	تیمبرگاه شین آلات کش درزی	فروشگاه تعاونی	دستری به سید تقی عموی آبادی	تعمیر	دستری به روزنامه و مجله در آبادی	صدوق پست	بیمار و مامای روستایی	دانشگاه تئیسین در شهرک	پزشک	خانه بهداشت	مرکز بهداشتی درمانی	حمام	آموزش ریاضت برود آهویی	مدرسه راهنمایی	دبستان	برق	آب لوله کشی	پانچ و خاد بست بیج	مرکز خدمات روستایی	دفتر بهداشت و سلامت	شورای اسلامی روستایی	امکن مذهبی مسلمانان	بنای مذهبی مسلمانان	شماره در دفتر آبادی
۲۲	۲۱	۲۰	۱۹	۱۸	۱۷	۱۶	۱۵	۱۴	۱۳	۱۲	۱۱	۱۰	۹	۸	۷	۶	۵	۴	۳	۲	۱	۰	۰	۰	۰
۲۰	۱۰۲																								۱۲
۴۰	۲۰۲																								۱۳
۱۵	۱۸۰																								۱۴
۲۵	۱۱۵		*																						۱۵
۰	۲۳۰																								۱۶
۲	۲۰																								۱۷
۶	۱۲۰																								۱۸
۱۰	۳۰۰																								۱۹
۵	۱۸۰																						*		۲۰
۱۰	۲۲۰																								۲۱
۱	۶۲																								۲۲
۷	۲۰																								۲۳
۰	۴۰																								۲۴
۰	۱۵۰																								۲۵
۲۶۱	۵۵۹۴	*	۳	۷	۱	۰	۱	۲	۱	۱	۰	۱	۰	۰	۱	۶	۱	۵	۱	۰	۰	۱	۱۵	۵	۱
۰	۱۷۵																					*	*	*	۲
۲۰	۷۰																					*	*	*	۳
۷	۶۲																					*	*	*	۴
۶	۹۰																					*	*	*	۵
۱۲	۸۷۰																					*	*	*	۶
۳۰	۲۱۰																					*	*	*	۷
۴۰	۸۰۰																					*	*	*	۸
۲	۷۰																					*	*	*	۹
۲	۶۲																					*	*	*	۱۰
۲	۳۰۰																					*	*	*	۱۱
۱۵۰	۸۳۰		*	*						*												*	*	*	۱۲
۲۰	۳۲۰																					*	*	*	۱۳
۱۰	۳۵۰																					*	*	*	۱۴
۱۲	۴۲۰																					*	*	*	۱۵
۴	۳۰																					*	*	*	۱۶
۱۰۰	۳۰۰																					*	*	*	۱۷
۲	۲۰																					*	*	*	۱۸
۲۰	۵۰۰																					*	*	*	
۴۴۰۲	۸۷۷۲		۵۲	۶۷	۱	۰	۱۶	۲۱	۱	۴	۲	۴	۲	۲	۷	۲۳	۱۷	۳۳	۴	۲	۱	۱۲۱	۲۲۴	۳۱۲	۱۲۴
۴۱۳	۱۱۱۲		۳	۲	۰	۰	۱	۰	۰	۱	۰	۱	۰	۰	۱	۷	۰	۲	۰	۰	۰	۱۵	۱۸	۱۶	۱
۷	۷۰																					*	*	*	۲
۴	۲۲۰																					*	*	*	۳
۴	۱۴																					*	*	*	۴
۱۰	۸۰۰																					*	*	*	۵
۱۰	۲۴۰																					*	*	*	۶
۱۶	۲۰۰																					*	*	*	۷
۵۰	۴۵۰																					*	*	*	

خصوصیات اجتماعی - اقتصادی آبادیهای دارای سکنه شهرستان - ایرانشهر

شماره ردیف آبادی	آبادی	کد آبادی	نوع راه آبادی (کیلومتر)	تعداد خانوار	کل جمعیت	جمعیت عورتها بیشتر	جمعیت باسواد	جمعیت شامل	فعالیت کشاورزی						
									زراعت	باغداری	دامداری دامپروری	پرورش طیور	پرورش گاو ابریشم	پرورش بز و گوسفند	پرورش ماهی
۱	۲	۳	۴	۵	۶	۷	۸	۹	۱۰	۱۱	۱۲	۱۳	۱۴	۱۵	۱۶
۸	بیدبک	۱۸۸۵۴۱	۲	۲۹	۱۴۴	۱۰۷	۱۲	۲۸	*	*	*	*	*	*	*
۹	پتکان	۱۸۸۵۴۲	۲	۸۷	۴۲۷	۲۵۰	۶۵	۶۵	*	*	*	*	*	*	*
۱۰	پتن شاگ	۱۸۸۵۴۳	۳	۵۲	۲۸۱	۱۹۴	۴۶	۴۹	*	*	*	*	*	*	*
۱۱	ترادان	۱۸۸۵۴۴	۴	۲	۹	۷	۱	۲	*	*	*	*	*	*	*
۱۲	تنتچکان	۱۸۸۵۴۵	۴	۶	۳۳	۲۵	۰	۹	*	*	*	*	*	*	*
۱۳	تنگسفت باشین	۱۸۸۵۴۶	۳	۲۴	۱۳۳	۹۱	۱۰	۲۴	*	*	*	*	*	*	*
۱۴	چاه بهر ام	۱۸۸۵۴۷	۳	۱	۷	۴	۰	۱	*	*	*	*	*	*	*
۱۵	چشمه بلند	۱۸۸۵۵۰	۳	۲۲	۱۵۵	۱۲۲	۱۲	۲۸	*	*	*	*	*	*	*
۱۶	حبیبیه ای	۱۸۸۵۵۱	۳	۲	۲۱	۱۴	۰	۴	*	*	*	*	*	*	*
۱۷	دورتوم	۱۸۸۵۵۲	۴	۶	۳۱	۲۱	۰	۷	*	*	*	*	*	*	*
۱۸	رابک	۱۸۸۵۵۴	۴	۲	۹	۹	۰	۲	*	*	*	*	*	*	*
۱۹	مرشاگ	۱۸۸۵۵۵	۴	۱	۹	۷	۱	۳	*	*	*	*	*	*	*
۲۰	میادینکان	۱۸۸۵۵۶	۴	۲	۱۳	۹	۰	۲	*	*	*	*	*	*	*
۲۱	غیبجو	۱۸۸۵۵۸	۳	۲	۲۱	۱۶	۳	۳	*	*	*	*	*	*	*
۲۲	سالج آباد	۱۸۸۵۵۹	۳	۱۶	۹۰	۷۷	۱۱	۱۶	*	*	*	*	*	*	*
۲۳	کزور	۱۸۸۵۶۰	۳	۹۷	۴۷۸	۳۷۴	۹۷	۱۰۱	*	*	*	*	*	*	*
۲۴	کله گان	۱۸۸۵۶۱	۴	۶	۲۶	۱۸	۱	۵	*	*	*	*	*	*	*
۲۵	کله گورک	۱۸۸۵۶۲	۳	۲۰	۱۳۲	۹۸	۵	۲۲	*	*	*	*	*	*	*
۲۶	دیکه	۱۸۸۵۶۳	۳	۱۴	۸۲	۶۵	۰	۱۴	*	*	*	*	*	*	*
۲۷	ذودگر	۱۸۸۵۶۶	۳	۱۲	۷۱	۵۲	۲	۱۵	*	*	*	*	*	*	*
۲۸	کی تچی	۱۸۸۵۶۷	۴	۱۲	۶۳	۵۴	۰	۱۲	*	*	*	*	*	*	*
۲۹	لند	۱۸۸۵۶۸	۳	۱	۹	۷	۰	۱	*	*	*	*	*	*	*
۳۰	ملک آباد	۱۸۸۵۸۸	۳	۱۰	۴۸	۳۸	۳	۱۱	*	*	*	*	*	*	*
۳۱	مورت اشچیر	۱۸۸۵۸۹	۴	۵	۲۷	۲۲	۰	۷	*	*	*	*	*	*	*
۳۲	مهیر پی	۱۸۸۵۹۰	۳	۲۱	۱۱۱	۸۲	۱۱	۱۹	*	*	*	*	*	*	*
۳۳	شاهوگان	۱۸۸۵۹۱	۳	۱۵	۹۵	۶۱	۸	۱۱	*	*	*	*	*	*	*
۳۴	وشکان چان	۱۸۸۵۹۲	۳	۵۸	۳۶۹	۲۵۱	۳۱	۵۷	*	*	*	*	*	*	*
دهستان ایرانشهر															
۱	ایرانشهر	۱۸۸۶۵۷	۳	۷۶	۳۷۴	۲۸۵	۸۲	۲۱	*	*	*	*	*	*	*
۲	بیکان	۱۸۸۶۶۰	۳	۱۷	۶۸	۶۰	۳	۱۵	*	*	*	*	*	*	*
۳	بیتکل	۱۸۸۶۶۱	۴	۱۳	۷۲	۶۱	۰	۱۱	*	*	*	*	*	*	*
۴	پدگان	۱۸۸۶۶۲	۳	۱۵	۷۸	۵۱	۹	۱۶	*	*	*	*	*	*	*
۵	پیرمتی کالک	۱۸۸۶۶۳	۴	۲۴	۱۱۷	۹۳	۰	۳۶	*	*	*	*	*	*	*
۶	چرن	۱۸۸۶۶۵	۴	۲۵	۱۱۶	۱۰۰	۰	۱۵	*	*	*	*	*	*	*
۷	چکی	۱۸۸۶۶۶	۴	۳	۱۲	۱۱	۰	۴	*	*	*	*	*	*	*
۸	چاه بندوگ	۱۸۸۶۶۷	۳	۴	۲۲	۱۴	۱	۵	*	*	*	*	*	*	*
۹	حنمان	۱۸۸۶۷۰	۴	۲	۱۵	۱۲	۰	۲	*	*	*	*	*	*	*
۱۰	داز اندر	۱۸۸۶۷۱	۳	۱۱	۵۶	۳۴	۰	۱۰	*	*	*	*	*	*	*
۱۱	داز تک	۱۸۸۶۷۲	۳	۷	۲۹	۲۰	۰	۶	*	*	*	*	*	*	*
۱۲	زبهری	۱۸۸۶۷۳	۳	۴	۱۴	۱۲	۵	۱	*	*	*	*	*	*	*
۱۳	زندان	۱۸۸۶۷۴	۴	۶	۳۰	۲۰	۰	۱۱	*	*	*	*	*	*	*
۱۴	مرکلاشیدن	۱۸۸۶۷۵	۳	۵۲	۲۴۷	۱۷۷	۲۰	۳۸	*	*	*	*	*	*	*
۱۵	مرگر	۱۸۸۶۷۶	۴	۹	۳۴	۲۷	۰	۱۶	*	*	*	*	*	*	*
۱۶	مکوران	۱۸۸۶۷۷	۴	۲۳	۱۰۴	۸۴	۰	۴۱	*	*	*	*	*	*	*

کد نوع راه آبادی: ۱، جاده اسفالت؛ ۲، جاده شوسه؛ ۳، جاده خاکی؛ ۴، مارود؛ ۵، سایر؛ ۶، ایستگاه راه آهن؛ ۷، راه آبی؛ ۸، نامشخص؛ ۹،

تعداد گاو و گوساله	تعداد گوسفند و بز	تعمیرگاه ماشین آلات کشاورزی	فروشگاه تعاونی	دستری بر روی تولید عمده آرد آردی	تلفظ	دستری بر روی نماز و غیره آردی	صندوق پست	بیمار و دامای روستایی	دانشگاه کیمیا و دارپزشکی	پزشک	خانه بهداشت	مرکز بهداشتی درمانی	حمام	آموزش و تفریح بو و آونری	مدرسه راهنمایی	دبستان	برق	آب لوله کشی	پایگاه مقاومت بسیج	مرکز خدمات روستایی	دفتر بهداشت سازمان	شورای اسلامی روستایی	امکن مذهبی مسلمانان	مبلغ مذهبی مسلمانان	شماره و دفتر آردی
۴۲	۴۱	۴۰	۳۹	۳۸	۳۷	۳۶	۳۵	۳۴	۳۳	۳۲	۳۱	۳۰	۲۹	۲۸	۲۷	۲۶	۲۵	۲۴	۲۳	۲۲	۲۱	۲۰	۱۹	۱۸	۱۷
۲۲	۲۱۵																								۸
۲۴	۲۴۰			*																					۹
۳۰	۳۶۰																								۱۰
۰	۲۵																								۱۱
۰	۴۰۰																								۱۲
۱۰	۱۲۰																								۱۲
۴	۱۱																								۱۴
۵	۱۲۲																								۱۵
۳	۶۳																								۱۶
۱۰۰	۲۳۰																								۱۷
۵	۱۰۰																								۱۸
۱	۱۹۰																								۱۹
۰	۲۱۰																								۲۰
۰	۱۳۵																								۲۱
۸	۱۰۰																								۲۲
۵	۱۹۰		*	*																					۲۳
۰	۲۰۰																								۲۴
۲۰	۱۵۰																								۲۵
۲۰	۱۵۰																								۲۶
۱	۱۱۵																								۲۷
۱۰	۲۸۲																								۲۸
۰	۷۰																								۲۹
۱۰	۲۵۰																								۳۰
۰	۱۵۱																								۳۱
۷	۹۰۰																								۳۲
۶	۶۰۰																								۳۳
۲۰	۲۵۰																								۳۴
۷۲۰	۳۱۱۰۵	۰	۲	۴	۰	۰	۴	۰	۰	۰	۲	۰	۰	۰	۰	۲	۰	۲	۰	۰	۰	۷	۱۲	۱۱	۱
۲۰	۱۰۰۰		*	*			*				*					*		*				*	*	*	۲
۱۰	۵۲۰																								۲
۲۰	۷۰۰																								۴
۸	۲۲۰																								۵
۱۰	۵۰۰																								۶
۲۰	۲۷۰																								۷
۳	۲۰۰																								۸
۰	۸۰																								۹
۰	۳۰۵																								۱۰
۱۰	۱۵۰																								۱۱
۵	۵۰																								۱۲
۰	۷۰																								۱۳
۱۲	۳۵۰																								۱۴
۲۰	۲۰۰																								۱۵
۱۰	۵۰																								۱۵
۳۰	۱۶۰۰																								۱۶

خصوصیات اجتماعی - اقتصادی آبادیهای دارای سکنه شهرستان ایرانشهر

شماره ردیف آبادی	آبادی	نوع راه آبادی (کیلومتر)	تعداد خانوار	کل جمعیت	جمعیت عمارالذوئیر	جمعیت باسواد	جمعیت شغل	فعالیت کشاورزی							
								زراعت	باغداری	دامداری دامپروری	پرورش طیور	پرورش گاو ابریشم	پرورش زنبورسل	پرورش ماهی	
۱	۲	۳	۴	۵	۶	۷	۸	۹	۱۰	۱۱	۱۲	۱۳	۱۴	۱۵	۱۶
۱۷	مورخان	۱۸۸۶۷۸	۲	۵۰	۴۱	۲	۴	*	*	*	*	*	*	*	*
۱۸	موشکل	۱۸۸۶۷۹	۴	۱۵۴	۱۲۱	۰	۵۹	*	*	*	*	*	*	*	*
۱۹	کروج	۱۸۸۶۸۰	۲	۷۴	۵۸	۰	۱۶	*	*	*	*	*	*	*	*
۲۰	خلوی	۱۸۸۶۸۲	۲	۲۰۵	۱۵۴	۲۴	۴۴	*	*	*	*	*	*	*	*
۲۱	نلان	۱۸۸۶۸۳	۲	۱۹۸	۱۵۱	۲۳	۷	*	*	*	*	*	*	*	*
۲۲	کولک	۱۸۸۶۸۴	۲	۲۰۳	۱۵۵	۴۱	۲۳	*	*	*	*	*	*	*	*
۲۳	کهناب	۱۸۸۶۸۷	۲	۲۰۴	۱۴۷	۱۷	۲۷	*	*	*	*	*	*	*	*
۲۴	کزارشوز	۱۸۸۶۸۸	۲	۲۳۷	۱۸۲	۱۸	۲۹	*	*	*	*	*	*	*	*
۲۵	گورتاب	۱۸۸۶۹۰	۴	۴۷	۴۴	۰	۸	*	*	*	*	*	*	*	*
۲۶	مراد آباد	۱۸۸۶۹۲	۲	۴۰	۲۹	۰	۴	*	*	*	*	*	*	*	*
۲۷	مزرعه بنگر	۱۸۸۶۹۵	۴	۱۸	۱۶	۲	۱	*	*	*	*	*	*	*	*
۲۸	مزرعه چکان	۱۸۸۶۹۶	۴	۱۲	۹	۰	۲	*	*	*	*	*	*	*	*
۲۹	مزرعه کله گوک	۱۸۸۷۰۸	۴	۱۵	۱۲	۰	۳	*	*	*	*	*	*	*	*
۳۰	مورخان	۱۸۸۷۱۵	۲	۴۲۴	۳۳۲	۵۶	۵۴	*	*	*	*	*	*	*	*
۳۱	مورتک	۱۸۸۷۱۶	۲	۲۴	۱۹	۴	۴	*	*	*	*	*	*	*	*
۳۲	نل بیعت	۱۸۸۷۱۹	۲	۶۶	۵۵	۰	۱۱	*	*	*	*	*	*	*	*
۳۳	وانکک	۱۸۸۷۲۰	۲	۴۹	۳۵	۳	۱۰	*	*	*	*	*	*	*	*
۳۴	وگناب	۱۸۸۷۲۱	۲	۱۰۴	۷۵	۱	۱۹	*	*	*	*	*	*	*	*
۳۵	هنک	۱۸۸۷۲۲	۲	۴۲۶	۳۱۲	۱	۸۴	*	*	*	*	*	*	*	*
۳۶	یکلاش	۱۸۸۷۲۳	۴	۸۱	۶۲	۰	۲۲	*	*	*	*	*	*	*	*
دهستان پارود															
۱	ایستان	۱۸۸۷۹۴	۲	۱۶۰	۱۱۱	۲۲	۱۴	*	*	*	*	*	*	*	*
۲	امیدکوه لد	۱۸۸۷۹۵	۲	۸۹	۷۰	۳	۱۲	*	*	*	*	*	*	*	*
۳	اسلام آباد	۱۸۸۷۹۶	۱	۴۹	۳۵	۱۵	۹	*	*	*	*	*	*	*	*
۴	امام سلک	۱۸۸۷۹۷	۲	۷۰	۶۰	۳۱	۱۱	*	*	*	*	*	*	*	*
۵	ادغی	۱۸۸۷۹۸	۲	۵۶	۴۰	۴	۱۴	*	*	*	*	*	*	*	*
۶	بهبان	۱۸۸۷۹۹	۱	۲۲۶	۲۲۵	۴۳	۵۲	*	*	*	*	*	*	*	*
۷	بیردرک	۱۸۸۸۰۰	۲	۱۲۵	۹۵	۱	۲۹	*	*	*	*	*	*	*	*
۸	بیربک	۱۸۸۸۰۱	۲	۱۱۰	۸۷	۲۱	۲۵	*	*	*	*	*	*	*	*
۹	بیک	۱۸۸۸۰۲	۲	۳۳	۲۶	۰	۹	*	*	*	*	*	*	*	*
۱۰	بندیرگان	۱۸۸۸۰۳	۲	۹۴	۶۵	۴	۱۹	*	*	*	*	*	*	*	*
۱۱	بیتقم	۱۸۸۸۰۴	۴	۲۰	۱۵	۱	۶	*	*	*	*	*	*	*	*
۱۲	بیدلد	۱۸۸۸۰۵	۱	۱۴۱	۱۰۹	۰	۲۲	*	*	*	*	*	*	*	*
۱۳	بیتک	۱۸۸۸۰۶	۲	۹۴	۶۷	۲	۲۱	*	*	*	*	*	*	*	*
۱۴	پارود	۱۸۸۸۰۷	۲	۴۳۲	۳۳۱	۱۱۰	۳۰۲	*	*	*	*	*	*	*	*
۱۵	پاکندر	۱۸۸۸۰۸	۱	۱۵۱	۱۳۱	۸	۱۸	*	*	*	*	*	*	*	*
۱۶	پتان	۱۸۸۸۰۹	۱	۳۲۴	۲۲۴	۴۰	۴۹	*	*	*	*	*	*	*	*
۱۷	پغامک	۱۸۸۸۱۰	۲	۱۳۷	۱۵۱	۸۶	۱۴۴	*	*	*	*	*	*	*	*
۱۸	پیریدن	۱۸۸۸۱۱	۲	۱۱۲	۸۶	۰	۲۳	*	*	*	*	*	*	*	*
۱۹	تراشانی	۱۸۸۸۱۲	۴	۱۹	۱۶	۰	۵	*	*	*	*	*	*	*	*
۲۰	ترین برین	۱۸۸۸۱۳	۲	۱۱۲	۸۲	۴	۲۴	*	*	*	*	*	*	*	*
۲۱	ترین برین	۱۸۸۸۱۴	۲	۱۱۵	۹۴	۱۳	۲۱	*	*	*	*	*	*	*	*
۲۲	تولگی امب	۱۸۸۸۱۵	۲	۳۴۱	۱۵۰	۸	۲۹	*	*	*	*	*	*	*	*
۲۳	جکوک	۱۸۸۸۱۶	۲	۲	۲	۱	۱	*	*	*	*	*	*	*	*

کدفع راه آبادی: جاده اسفند ۱، جاده پوس ۲، جاده خاک ۳، مارود ۴، سایر اینگونه راه آبهین یا راه آبی ۵، ناشخص ۶

تعداد گاو و گوساله	تعداد گوسفند و بز	تیمارگاه زمین آلات کشاورزی	فروشگاه تعاونی	دستری به وسیله نقد عمومی آبادی	تعمیرات	دستری به روزنامه و مجله و کتاب	صندوق پست	بیمار و دامی روستایی	اداره فرهنگ و تفریح و ورزش	پزشک	خانه بهداشت	مرکز بهداشتی درمانی	حمام	آموزش و تفریح کودکان	مدرسه راهنمایی	دبستان	برق	آب لوله کشی	پایگاه خدمات بستری	مرکز خدمات روستایی	دفتر بهداشت زندگی	شورای اسلامی روستایی	امکان مذبحی مسلمانان	بنای مذبحی مسلمانان	شماره و ردیف آبادی
۴۲	۴۱	۴۰	۳۹	۳۸	۳۷	۳۶	۳۵	۳۴	۳۳	۳۲	۳۱	۳۰	۲۹	۲۸	۲۷	۲۶	۲۵	۲۴	۲۳	۲۲	۲۱	۲۰	۱۹	۱۸	۱۷
۲	۱۳۰																								۱۷
۳۰	۲۶۰																								۱۸
۰	۱۷۰																								۱۹
۲	۲۷۰			*														*							۲۰
۴	۲۹۰			*			*				*							*							۲۱
۱۰	۲۵۰						*									*		*							۲۲
۱۰	۲۵۰						*											*							۲۳
۵۰	۲۱۰۰						*											*							۲۴
۵۰	۲۶۰																								۲۵
۰	۱۰۰																								۲۶
۰	۹۰																								۲۷
۰	۵۰																								۲۸
۱۰	۵۵۰																								۲۹
۲۰۰	۱۵۰۰		*	*												*					*	*	*	*	۳۰
۱	۷۰																								۳۱
۸	۴۰۰																								۳۲
۵	۲۶۰																								۳۳
۵۰	۲۵۰																								۳۴
۱۰۰	۱۵۰۰۰																						*	*	۳۵
۱۵	۱۰۹۰																						*	*	۳۶
۱۷۱۹	۲۳۶۶۲	۰	۱۰	۲۵	۰	۰	۵	۱۲	۰	۲	۰	۲	۲	۰	۲	۲۸	۲	۱۸	۲	۱	۰	۵۵	۸۸	۲۷	۱
۱۵	۵۰۰		*					*				*				*		*				*	*	*	۲
۳۰	۸۰			*				*								*		*				*	*	*	۳
۰	۰			*				*								*		*				*	*	*	۴
۴	۵۰														*	*		*				*	*	*	۵
۵	۲۷۵															*		*				*	*	*	۶
۲۰	۶۰			*												*		*				*	*	*	۷
۱۵	۸۲															*		*				*	*	*	۸
۲	۶۰							*								*		*				*	*	*	۹
۰	۱۰۰															*		*				*	*	*	۱۰
۳۰	۷۰															*		*				*	*	*	۱۱
۳	۱۵۰															*		*				*	*	*	۱۲
۲۲	۱۲۵			*												*		*				*	*	*	۱۳
۵۰	۳۵۰							*								*		*				*	*	*	۱۴
۱۴۰	۱۱۵۰		*					*		*		*	*	*	*	*	*	*	*	*	*	*	*	*	۱۵
۱۰	۹۰			*				*								*		*				*	*	*	۱۶
۱۵	۷۸۵			*				*								*		*				*	*	*	۱۷
۱۵۰	۱۲۰۰							*								*		*				*	*	*	۱۸
۱۵	۴۹															*		*				*	*	*	۱۹
۰	۹۰															*		*				*	*	*	۲۰
۵	۳۰															*		*				*	*	*	۲۱
۲۲	۸۰							*	*							*		*				*	*	*	۲۲
۴۶	۲۱۰							*	*							*		*				*	*	*	۲۳
۵	۱۴															*		*				*	*	*	۲۴

خصوصیات اجتماعی - اقتصادی آبادیهای دارای سکنه شهرستان ایرانشهر

شماره ردیف آبادی	آبادی	نوع راه آبادی (کد)	تعداد خانوار	کل جمعیت	جمعیت عمال و پیشه	جمعیت باسواد	جمعیت شغل	فعالیت کشاورزی							
								۱۰ زراعت	۱۱ باغداری	۱۲ دامداری و پرورش طیور	۱۳ پرورش طیور	۱۴ پرورش دام و پرورش طیور	۱۵ پرورش زنبورسل	۱۶ پرورش ماهی	
۲۴	جلالت	۱۸۸۸۱۷	۲	۱۵۴	۱۰۴	۲۴	۲۶	*	*	*	*	*	*	*	*
۲۵	جلال آباد	۱۸۸۸۱۸	۱	۱۹۳	۱۴۲	۱۸	۲۱	*	*	*	*	*	*	*	*
۲۶	جمیدر	۱۸۸۸۱۹	۱	۲۲۱	۲۴۴	۳۰	۵۶	*	*	*	*	*	*	*	*
۲۷	جمیدر	۱۸۸۸۲۰	۲	۸۵	۷۰	۱۴	۱۴	*	*	*	*	*	*	*	*
۲۸	چنگل	۱۸۸۸۲۱	۳	۱۲۲۳	۹۵۴	۱۸۷	۲۳۷	*	*	*	*	*	*	*	*
۲۹	چهلکلیک	۱۸۸۸۲۲	۳	۵۹	۴۹	۱	۱۱	*	*	*	*	*	*	*	*
۳۰	حاجی آباد	۱۸۸۸۲۳	۳	۵۸	۳۸	۷	۱۲	*	*	*	*	*	*	*	*
۳۱	حیطة	۱۸۸۸۲۴	۱	۱۱۹۸	۸۵۱	۲۴۶	۲۳۹	*	*	*	*	*	*	*	*
۳۲	دازندر	۱۸۸۸۲۵	۴	۱۲۲	۸۹	۸	۲۴	*	*	*	*	*	*	*	*
۳۳	دبکرا	۱۸۸۸۲۶	۴	۹۹	۷۵	۳	۲۵	*	*	*	*	*	*	*	*
۳۴	دبکور	۱۸۸۸۲۷	۳	۲۱۸	۲۶۲	۴۰	۴۷	*	*	*	*	*	*	*	*
۳۵	دزبگان	۱۸۸۸۲۸	۱	۲۲۲	۲۴۶	۲۹	۵۹	*	*	*	*	*	*	*	*
۳۶	دستگرد	۱۸۸۸۲۹	۳	۲۳	۲۵	۰	۷	*	*	*	*	*	*	*	*
۳۷	دهتوک	۱۸۸۸۳۰	۳	۲۸	۲۲	۰	۰	*	*	*	*	*	*	*	*
۳۸	دندار	۱۸۸۸۳۱	۳	۱۱۵	۹۲	۱۶	۱۴	*	*	*	*	*	*	*	*
۳۹	دیزوبند	۱۸۸۸۳۲	۳	۴۰	۳۲	۵	۴	*	*	*	*	*	*	*	*
۴۰	ریشم آباد	۱۸۸۸۳۴	۳	۱۶۲	۱۳۰	۵۴	۱۹	*	*	*	*	*	*	*	*
۴۱	رهبان	۱۸۸۸۳۵	۴	۱۲۸	۹۶	۴	۱	*	*	*	*	*	*	*	*
۴۲	رودین	۱۸۸۸۳۶	۱	۲۴۰	۱۷۸	۲۲	۹	*	*	*	*	*	*	*	*
۴۳	زیارتچاه	۱۸۸۸۳۷	۲	۳۳۸	۴۶۶	۲۳	۳۸	*	*	*	*	*	*	*	*
۴۴	ساورک	۱۸۸۸۳۹	۳	۱۱۱	۱۵۲	۱۷	۲۵	*	*	*	*	*	*	*	*
۴۵	سردکان	۱۸۸۸۴۰	۳	۷۰۵	۵۰۱	۴۲	۱۴۲	*	*	*	*	*	*	*	*
۴۶	سردر	۱۸۸۸۴۱	۴	۳۹	۶۲	۱	۹	*	*	*	*	*	*	*	*
۴۷	سریجهان	۱۸۸۸۴۲	۳	۲۷۵	۲۲۲	۴۷	۵۲	*	*	*	*	*	*	*	*
۴۸	سنگار	۱۸۸۸۴۳	۲	۲۷۱	۲۰۴	۲۹	۲۷	*	*	*	*	*	*	*	*
۴۹	سموکان	۱۸۸۸۴۴	۲	۱۲	۱۱	۳	۳	*	*	*	*	*	*	*	*
۵۰	سن آباد	۱۸۸۸۴۵	۳	۱۰۷	۷۲	۰	۱۸	*	*	*	*	*	*	*	*
۵۱	سوجک	۱۸۸۸۴۶	۴	۲۱	۲۹	۳	۷	*	*	*	*	*	*	*	*
۵۲	سهمان حیطة	۱۸۸۸۴۷	۳	۱۷۶	۱۲۲	۴۴	۳۳	*	*	*	*	*	*	*	*
۵۳	سیاه بن	۱۸۸۸۴۸	۳	۳۸	۲۲۹	۱۱۲	۶	*	*	*	*	*	*	*	*
۵۴	شامش	۱۸۸۸۴۹	۲	۷۰	۵۶	۴	۱۴	*	*	*	*	*	*	*	*
۵۵	شورمتیک	۱۸۸۸۵۰	۳	۲۰۶	۱۴۳	۱۴	۳۹	*	*	*	*	*	*	*	*
۵۶	شوزینگر	۱۸۸۸۵۱	۴	۲۹	۲۱	۱	۶	*	*	*	*	*	*	*	*
۵۷	شوغکیدر	۱۸۸۸۵۲	۳	۴۰۵	۲۶۹	۵۰	۸۱	*	*	*	*	*	*	*	*
۵۸	شوغکیم	۱۸۸۸۵۳	۳	۴۷۵	۲۳۶	۵۰	۶۳	*	*	*	*	*	*	*	*
۵۹	شوهینتل	۱۸۸۸۵۴	۴	۳۶	۲۴	۲	۹	*	*	*	*	*	*	*	*
۶۰	غفور آباد	۱۸۸۸۵۵	۱	۷۸	۵۲	۵	۱۶	*	*	*	*	*	*	*	*
۶۱	علی آباد	۱۸۸۸۵۶	۱	۲۷۲	۱۹۶	۲۹	۳۸	*	*	*	*	*	*	*	*
۶۲	علی آباد	۱۸۸۸۵۷	۳	۴۸	۳۷	۹	۳	*	*	*	*	*	*	*	*
۶۳	عیسی آباد	۱۸۸۸۵۸	۳	۱۱۱	۸۰	۱۲	۲۵	*	*	*	*	*	*	*	*
۶۴	کاشک	۱۸۸۸۶۰	۳	۶۹	۴۹	۰	۱۵	*	*	*	*	*	*	*	*
۶۵	کجوم	۱۸۸۸۶۱	۳	۱۲۳	۹۵	۴	۲۷	*	*	*	*	*	*	*	*
۶۶	کج خوشک	۱۸۸۸۶۲	۳	۱۴۱	۱۱۲	۱۰	۲۶	*	*	*	*	*	*	*	*
۶۷	کریم آباد	۱۸۸۸۶۰۱	۳	۵۳	۳۸	۸	۱۰	*	*	*	*	*	*	*	*
۶۸	ککدان	۱۸۸۸۶۲	۳	۱۴۲	۱۰۷	۱۵	۳۳	*	*	*	*	*	*	*	*

کد نوع راه آبادی، جاده اسفند ۱، جاده شوسه ۲، جاده خاک ۳، مالرو ۴، سایر (اینگار، راه آهین، باره آبی ۵)، نامشخص ۶

تعداد گاو و گوساله	تعداد گوسفند و بز	تیمبرگاه باغین آلات کشاورزی	فروشگاه تعاونی	دستری به وسایل تعمیراتی و ابزار	تلفون	دستری به روزنامه و مجله و آراک	صندوق پست	بیمار و مامای روستایی	دانشگاه کتیبین دهنرگی	پزشک	خانه بهداشت	مرکز بهداشتی درمانی	حمام	آموزش باغبانی و باغبانی	مدرسه راهنمایی	دبستان	برق	آب لوله کشی	پایگاه مقاومت پیچ	مرکز خدمات روستایی	دفتر جهاد سازندگی	شورای اسلامی روستایی	انگن بندی گلزاران	بنج بندی گلزاران	نمونه و دریافت آبادی
۴۲	۴۱	۴۰	۳۹	۳۸	۳۷	۳۶	۳۵	۳۴	۳۳	۳۲	۳۱	۳۰	۲۹	۲۸	۲۷	۲۶	۲۵	۲۴	۲۳	۲۲	۲۱	۲۰	۱۹	۱۸	۱۷
۰	۰			*												*						*	*	*	۲۴
۱۲	۱۱۰			*												*						*	*	*	۲۵
۱	۲۲۰			*												*						*	*	*	۲۶
۷	۶۵		*					*								*						*	*	*	۲۷
۱۵	۲۵۰		*					*								*						*	*	*	۲۸
۴۵	۲۲۲		*					*								*						*	*	*	۲۹
۵	۶۲		*	*				*								*						*	*	*	۳۰
۱۰	۲۰۰		*	*				*								*						*	*	*	۳۱
۱۲	۱۱۵		*	*				*								*						*	*	*	۳۲
۱۰	۵۰۰		*	*				*								*						*	*	*	۳۳
۰	۲۲۰		*	*				*								*						*	*	*	۳۴
۴	۸۰۰		*	*				*								*						*	*	*	۳۵
۲	۲۴		*	*				*								*						*	*	*	۳۶
۴	۳۰		*	*				*								*						*	*	*	۳۷
۲۰	۱۲۰		*	*				*								*						*	*	*	۳۸
۶	۱۵		*	*				*								*						*	*	*	۳۹
۰	۱۲۰		*	*				*								*						*	*	*	۴۰
۶	۲۶۰		*	*				*								*						*	*	*	۴۱
۰	۰		*	*				*								*						*	*	*	۴۲
۴۰	۲۰۰		*	*				*								*						*	*	*	۴۳
۸	۳۰		*	*				*								*						*	*	*	۴۴
۷۰	۱۲۰		*	*				*								*						*	*	*	۴۵
۲	۵۵		*	*				*								*						*	*	*	۴۶
۲۰	۱۱۲		*	*				*								*						*	*	*	۴۷
۲۲	۵۶۰		*	*				*								*						*	*	*	۴۸
۳	۱		*	*				*								*						*	*	*	۴۹
۱۰	۵۰۰		*	*				*								*						*	*	*	۵۰
۲۰	۲۵۰		*	*				*								*						*	*	*	۵۱
۶	۲۲۰		*	*				*								*						*	*	*	۵۲
۱۰	۸۰		*	*				*								*						*	*	*	۵۳
۱۰	۳۸		*	*				*								*						*	*	*	۵۴
۲۰	۲۰۰		*	*				*								*						*	*	*	۵۵
۲	۶۴		*	*				*								*						*	*	*	۵۶
۳۰	۱۰۰		*	*				*								*						*	*	*	۵۷
۱۱۶	۹۰۵		*	*				*								*						*	*	*	۵۸
۶	۲۱۰		*	*				*								*						*	*	*	۵۹
۴۰	۲۵۵		*	*				*								*						*	*	*	۶۰
۱۵	۱۲۰۰		*	*				*								*						*	*	*	۶۱
۰	۲۵		*	*				*								*						*	*	*	۶۲
۵	۴۳		*	*				*								*						*	*	*	۶۳
۱۰	۲۰۰		*	*				*								*						*	*	*	۶۴
۱۰	۵۰		*	*				*								*						*	*	*	۶۵
۲۰	۲۰۰		*	*				*								*						*	*	*	۶۶
۵	۲۰		*	*				*								*						*	*	*	۶۷
۱۰	۱۵۰		*	*				*								*						*	*	*	۶۸

شماره ردیف آبادی	آبادی	نوع راه آبادی (کیلومتر)	تعداد خانوار	جمعیت	جمعیت عوارضی	جمعیت باسواد	جمعیت شغل	فعالیت کشاورزی							
								زراعت	باغداری	دامداری دامپروری	پرورش طیور	پرورش گاو شیری	پرورش گاو گوشتی		
۱	۲	۳	۴	۵	۶	۷	۸	۹	۱۰	۱۱	۱۲	۱۳	۱۴	۱۵	۱۶
۶۹	کلک سیلا	۱۸۸۸۶۴	۴	۱۶	۲۲	۵۴	۱۴	*	*	*	*	*	*	*	*
۷۰	کلک سپاسین	۱۸۸۸۶۵	۴	۳	۲۲	۲۰	۳	*	*	*	*	*	*	*	*
۷۱	کلک کهنکور	۱۸۸۸۶۶	۴	۱	۲۲	۲۲	۸	*	*	*	*	*	*	*	*
۷۲	کلک	۱۸۸۸۶۷	۴	۲	۲۲	۲۲	۵	*	*	*	*	*	*	*	*
۷۳	کلک نان	۱۸۸۸۶۸	۲	۲۲	۱۱	۱۶	۱۲	*	*	*	*	*	*	*	*
۷۴	کلیردن	۱۸۸۸۶۹	۲	۸۱	۲۰	۳۵	۲۶	*	*	*	*	*	*	*	*
۷۵	کلیرتوکان	۱۸۸۸۷۰	۲	۲۲	۲۰	۲۷	۱۸	*	*	*	*	*	*	*	*
۷۶	کرچک	۱۸۸۸۷۱	۲	۲	۲۲	۲۲	۵	*	*	*	*	*	*	*	*
۷۷	کوه پیز	۱۸۸۸۷۲	۲	۲۲	۱۱	۱۱	۲۲	*	*	*	*	*	*	*	*
۷۸	کوه زوگه	۱۸۸۸۷۳	۴	۲۲	۲۵	۲۵	۲۲	*	*	*	*	*	*	*	*
۷۹	کوهیر پستان	۱۸۸۸۷۴	۴	۲۲	۲۲	۲۲	۳۰	*	*	*	*	*	*	*	*
۸۰	کیکی	۱۸۸۸۷۵	۲	۱۶	۲۲	۲۲	۷	*	*	*	*	*	*	*	*
۸۱	کر ایسکور	۱۸۸۸۷۶	۲	۲۵	۲۲	۲۲	۲۲	*	*	*	*	*	*	*	*
۸۲	کر بن	۱۸۸۸۷۷	۴	۴	۲۲	۲۲	۳	*	*	*	*	*	*	*	*
۸۳	کر گامنه	۱۸۸۸۷۸	۲	۷	۲۲	۲۲	۲	*	*	*	*	*	*	*	*
۸۴	کر گه	۱۸۸۸۷۹	۲	۶۱	۱۰۱	۱۰۱	۱۲	*	*	*	*	*	*	*	*
۸۵	کر لاف	۱۸۸۸۸۰	۲	۸۲	۳۰	۳۰	۳۰	*	*	*	*	*	*	*	*
۸۶	کر یکان	۱۸۸۸۸۱	۱	۸۳	۲۲	۲۲	۵۲	*	*	*	*	*	*	*	*
۸۷	کر ان در گ	۱۸۸۸۸۲	۲	۲	۲۲	۲۲	۲	*	*	*	*	*	*	*	*
۸۸	کر اور دین	۱۸۸۸۸۳	۲	۲۲	۲۲	۲۲	۱۲	*	*	*	*	*	*	*	*
۸۹	کرور شان	۱۸۸۸۸۴	۲	۱۶	۲۲	۲۲	۱۴	*	*	*	*	*	*	*	*
۹۰	کر باباد	۱۸۸۸۸۵	۲	۲۲	۲۲	۲۲	۲۳	*	*	*	*	*	*	*	*
۹۱	کر جان	۱۸۸۸۸۶	۲	۸۲	۲۲	۲۲	۸۲	*	*	*	*	*	*	*	*
۹۲	کر زو مین	۱۸۸۸۸۷	۱	۲۲	۲۲	۲۲	۲۲	*	*	*	*	*	*	*	*
۹۳	کر شاکر	۱۸۸۸۸۸	۲	۲۲	۲۲	۲۲	۳۱	*	*	*	*	*	*	*	*
۹۴	کر سرتی	۱۸۸۸۸۹	۲	۲۲	۲۲	۲۲	۲	*	*	*	*	*	*	*	*
۹۵	کر سلفک	۱۸۸۸۹۰	۲	۲۲	۲۲	۲۲	۱۲	*	*	*	*	*	*	*	*
۹۶	کر سیر آباد	۱۸۸۸۹۱	۱	۱۰۱	۵۲	۵۲	۱۰۳	*	*	*	*	*	*	*	*
۹۷	کر سهند	۱۸۸۸۹۲	۲	۲۲	۲۲	۲۲	۲۲	*	*	*	*	*	*	*	*
۹۸	کر مام آباد	۱۸۸۸۹۳	۲	۲۶	۲۲	۲۲	۲۶	*	*	*	*	*	*	*	*
دهستان مریمیان															
۱	ارامگان	۱۸۹۰۰۱	۲	۲۲	۲۲	۲۲	۱۱	*	*	*	*	*	*	*	*
۲	اسپکتی	۱۸۹۰۰۲	۱	۵	۲۲	۲۲	۲	*	*	*	*	*	*	*	*
۳	اسپه کار	۱۸۹۰۰۳	۲	۲۲	۲۲	۲۲	۳۱	*	*	*	*	*	*	*	*
۴	اسلام آباد	۱۸۹۰۰۴	۲	۱۱	۲۲	۲۲	۶	*	*	*	*	*	*	*	*
۵	الیدر	۱۸۹۰۰۵	۲	۲۲	۲۲	۲۲	۲۲	*	*	*	*	*	*	*	*
۶	انز	۱۸۹۰۰۶	۱	۲۲	۲۲	۲۲	۲۲	*	*	*	*	*	*	*	*
۷	اندورن	۱۸۹۰۰۷	۲	۲۲	۲۲	۲۲	۲۲	*	*	*	*	*	*	*	*
۸	ایستک	۱۸۹۰۰۸	۱	۲۲	۲۲	۲۲	۲۲	*	*	*	*	*	*	*	*
۹	باجمکان	۱۸۹۰۰۹	۲	۲۲	۲۲	۲۲	۲۲	*	*	*	*	*	*	*	*
۱۰	بختک	۱۸۹۰۱۰	۲	۲۲	۲۲	۲۲	۲۲	*	*	*	*	*	*	*	*
۱۱	بلور ات	۱۸۹۰۱۱	۳	۵	۲۲	۲۲	۵	*	*	*	*	*	*	*	*
۱۲	بندان	۱۸۹۰۱۲	۲	۲۲	۲۲	۲۲	۲۲	*	*	*	*	*	*	*	*
۱۳	بیتوزک	۱۸۹۰۱۳	۲	۲۲	۲۲	۲۲	۲۲	*	*	*	*	*	*	*	*

کد نوع راه آبادی: ۱. جاده سفاده، ۲. جاده شوسه، ۳. جاده خاکی، ۴. مارو، ۵. سایر راهها، ۶. سایر راهها، ۷. سایر راهها، ۸. سایر راهها، ۹. سایر راهها، ۱۰. سایر راهها، ۱۱. سایر راهها، ۱۲. سایر راهها، ۱۳. سایر راهها

تعداد گاو و گوساله	تعداد گوسفند و بز	تیمچه گاو، شتر، آلات کشاورزی	فروشگاه تعاونی	دستری به رسیدن غیر عمومی در آبادی	تلفین	دستری به روزنامه و مجله در آبادی	صدوق پست	بیمار و مامای روستایی	دانشگاه کیمیا و پزشکی	پرورش	خانه بهداشت	مرکز بهداشتی درمانی	حمام	آموزش باغبانی مواد آموزشی	مدرسه در ابتدایی	دبستان	برق	آب لوله کشی	پایگاه تعاونی بیج	مرکز خدمات روستایی	دفتر بهداشت زندگی	شورای اسلامی روستایی	امکن ندیمی مسلمانان	بنفج ندیمی مسلمانان	شماره در دفتر آبادی
۴۲	۴۱	۴۰	۳۹	۳۸	۳۷	۳۶	۳۵	۳۴	۳۳	۳۲	۳۱	۳۰	۲۹	۲۸	۲۷	۲۶	۲۵	۲۴	۲۳	۲۲	۲۱	۲۰	۱۹	۱۸	۱۷
۱۰	۲۳۰							*																	۶۹
۰	۶۵																								۷۰
۱۰	۵۵																								۷۱
۲	۰			*																					۷۲
۱۵	۲۵۰			*						*															۷۳
۲۰	۶۰۰							*																	۷۴
۲	۷۶							*																*	۷۵
۷	۷۰																							*	۷۶
۳۰	۶۴			*																*				*	۷۷
۱	۲۸۵																							*	۷۸
۲۰	۵۵۰																							*	۷۹
۱۰	۷۵																			*			*	*	۸۰
۳۹	۱۲۴۶														*					*			*	*	۸۱
۵	۱۱۵																			*			*	*	۸۲
۰	۲۵																			*			*	*	۸۳
۱۲	۲۲۶																			*			*	*	۸۴
۰	۳۰																			*			*	*	۸۵
۵۰	۳۳۰							*												*			*	*	۸۶
۲	۹۲																			*			*	*	۸۷
۱۰	۸۰		*	*																*			*	*	۸۸
۱۵	۱۵۰																			*			*	*	۸۹
۵	۲۰۰		*	*				*												*			*	*	۹۰
۴۲	۲۰۵															*				*			*	*	۹۱
۲	۹۰			*																*			*	*	۹۲
۲	۷۵																			*			*	*	۹۳
۱۰	۳۰																			*			*	*	۹۴
۱۲	۴۰																			*			*	*	۹۵
۲۰	۲۰۰۰		*	*				*								*				*			*	*	۹۶
۱۵	۵۵															*				*			*	*	۹۷
۲۸	۳۱۰															*				*			*	*	۹۸
۶۱۵	۶۳۲۹	۰	۴	۱۲	۱	۰	۵	۴	۱	۱	۰	۱	۱	۰	۲	۱۲	۲	۶	۲	۱	۱	۲۲	۵۲	۲۲	۱
۱۰	۳۲			*																*			*	*	۲
۰	۱۵			*																*			*	*	۳
۲	۲۳۰																		*				*	*	۴
۰	۲۵																			*			*	*	۵
۲۰	۱۰۰			*															*			*	*	*	۶
۲۰	۱۸۰			*				*											*			*	*	*	۷
۱۰	۴۰			*															*			*	*	*	۸
۵	۴۰			*				*											*			*	*	*	۹
۵	۵۰							*											*			*	*	*	۱۰
۱۵	۵۰															*			*			*	*	*	۱۱
۰	۱۱۰																		*			*	*	*	۱۲
۲	۳۵۰			*															*			*	*	*	۱۳
۴	۱۵۲																		*			*	*	*	۱۴

خصوصیات اجتماعی - اقتصادی آبادیهای دارای سنگ شترستان اردبیل

شماره راجع آبادی	آبادی	نوع راه آبادی (کیلومتر)	تعداد خانوار	جنسیت	جنسیت عصابه (شتر)	جنسیت باسواد	جنسیت شانس	تفصیلات کد دزی					
								۱۰	۱۱	۱۲	۱۳	۱۴	۱۵
۱۴	مهادی بیک	۲	۴۸	۱۰۶	۱۵۸	۲۵	۲۶	*	*	*	*	*	*
۱۵	پورقان	۲	۲۸	۲۴۴	۱۶۴	۱۰	۴	*	*	*	*	*	*
۱۶	پتد	۲	۷	۲۸	۲۴	۳	۱	*	*	*	*	*	*
۱۷	پتد	۲	۱۹	۸۱	۶۵	۱۳	۱۳	*	*	*	*	*	*
۱۸	پهشام	۲	۱۱	۲۲	۵۱	۲	۲	*	*	*	*	*	*
۱۹	پیردان	۱	۸۸	۵۸۵	۴۲۶	۶۵	۴۲	*	*	*	*	*	*
۲۰	چاه کش	۲	۶	۵۶	۴۵	۹	۷	*	*	*	*	*	*
۲۱	چکان	۳	۲۹	۱۹۴	۱۵۴	۲	۴۳	*	*	*	*	*	*
۲۲	حوربیز	۲	۲۳	۱۳۳	۱۰۵	۳	۱۷	*	*	*	*	*	*
۲۳	درپتد	۱	۳	۲۰	۴۱	۳	۳	*	*	*	*	*	*
۲۴	درمتک	۴	۲۷	۱۰۱	۸۶	۶	۲۲	*	*	*	*	*	*
۲۵	دورک	۱	۲۵	۱۲۹	۹۷	۱۴	۱۵	*	*	*	*	*	*
۲۶	راچدر	۲	۲۶	۲۹۳	۲۳۳	۲	۵۸	*	*	*	*	*	*
۲۷	ریکش	۱	۶	۴۳	۳۱	۰	۲	*	*	*	*	*	*
۲۸	زهری بوک	۱	۹	۳۳	۲۷	۰	۶	*	*	*	*	*	*
۲۹	سابوکان	۲	۱۱	۴۳	۳۵	۱	۱۰	*	*	*	*	*	*
۳۰	سالار بریم	۲	۱۵	۲۶	۷۵	۳	۱۵	*	*	*	*	*	*
۳۱	سامکان	۲	۱۷	۳۱۱	۳۸	۲	۰	*	*	*	*	*	*
۳۲	سرباز	۳	۸۴	۴۱۵	۲۹۵	۱۴۸	۶۰	*	*	*	*	*	*
۳۳	سروان	۲	۱۰	۵۱	۴۰	۱	۱۰	*	*	*	*	*	*
۳۴	سوخته تاک	۴	۱۲	۵۵	۴۲	۸	۱۳	*	*	*	*	*	*
۳۵	موهران	۳	۲۴	۱۰۱	۸۸	۰	۳۴	*	*	*	*	*	*
۳۶	شاردر	۱	۴۵	۱۶۱	۱۹۱	۵۲	۶۲	*	*	*	*	*	*
۳۷	شفتکان	۲	۱۰	۶۳	۲۲	۳	۶	*	*	*	*	*	*
۳۸	صابر آباد	۱	۸۱	۱۲۱	۱۸	۱۱	۸۱	*	*	*	*	*	*
۳۹	کان	۲	۲۴	۶۳۱	۳۸۱	۳۱	۳۰	*	*	*	*	*	*
۴۰	کپک	۲	۳۱	۱۲	۳۵	۲۱	۶	*	*	*	*	*	*
۴۱	کچدر	۲	۱۰۸	۶۷۲	۳۵۳	۱۴۱	۴۳	*	*	*	*	*	*
۴۲	کندان	۱	۳۴	۲۰۷	۱۶۳	۲۵	۲۵	*	*	*	*	*	*
۴۳	کله کوردک	۲	۲۱	۹۵	۲۲	۱۵	۳۱	*	*	*	*	*	*
۴۴	کنتیجه	۳	۹	۵۲	۳۹	۰	۹	*	*	*	*	*	*
۴۵	کوه لنگان	۳	۶	۲۵	۱۴	۲	۶	*	*	*	*	*	*
۴۶	کوه متیک	۳	۱۱۳	۳۳۳	۲۷۲	۱۵۵	۶۴	*	*	*	*	*	*
۴۷	کوه پری	۱	۱۳	۱۵۶	۳۲۱	۲۱	۲۳	*	*	*	*	*	*
۴۸	کیهکلک	۴	۱۷	۱۶۱	۸۱۱	۳۸	۱۸	*	*	*	*	*	*
۴۹	کروان	۴	۱۷	۱۸	۱۶	۰	۸	*	*	*	*	*	*
۵۰	کروه	۲	۲۶	۱۷۱	۱۳۰	۲۸	۱۷	*	*	*	*	*	*
۵۱	کزیستان	۲	۹	۵۶	۴۵	۳	۵	*	*	*	*	*	*
۵۲	کلهودان	۲	۴۲	۱۹۳	۱۴۳	۱	۲۹	*	*	*	*	*	*
۵۳	گورد	۲	۹۸	۵۵۶	۵۰۴	۴۴	۲۳	*	*	*	*	*	*
۵۴	ماتک	۴	۴	۶۲	۵۲	۰	۰	*	*	*	*	*	*
۵۵	مچور	۴	۲۱	۱۶۱	۸۲۱	۱۳	۲۳	*	*	*	*	*	*
۵۶	مچمیتک	۲	۲۰	۱۷۱	۱۱۱	۹	۷	*	*	*	*	*	*
۵۷	محمود آباد	۲	۶	۶۲	۲۱	۳	۴	*	*	*	*	*	*
۵۸	مرکندر	۲	۴۱	۱۰۵	۱۹	۲	۲۴	*	*	*	*	*	*

کد نوع راه آبادی: ۱ جاده اسفالت، ۲ جاده شوسه، ۳ جاده خاکی، ۴ مارو، ۵ سایر (اینگاه راه آهن یا راه آبی)، ۵ ناخش

تعداد گاو و گوساله	تعداد گوسفند و بز	تیمبرگاه شین آلات کش دربی	فروشگاه تعاونی	دستری بر رویه ترمیمی دربی	تعمیر	دستری بر رویه ترمیمی دربی	صندوق پست	بیمار و ناهای روستایی	دانشگاه کیمیا در تبریز	پزشک	خانه بهداشت	مرکز بهداشتی درمانی	حمام	آموزش باغبانی	مدرسه راهنمایی	دبستان	برق	آب لوله کشی	پایگاه خدمات بیهوشی	مرکز خدمات روستایی	دفتر جهاد سازندگی	شورای اسلامی روستایی	اماکن مذهبی مسلمانان	میخ مذبحی مسلمانان	شماره روستای آبادی	
۴۲	۳۱	۴۰	۳۹	۳۸	۳۷	۳۶	۳۵	۳۴	۳۳	۳۲	۳۱	۳۰	۲۹	۲۸	۲۷	۲۶	۲۵	۲۴	۲۳	۲۲	۲۱	۲۰	۱۹	۱۸	۱۷	
۲۰	۷۵			*																					۱۴	
۹	۶۰																								۱۵	
۲	۱۰																								۱۶	
۷	۵۰																								۱۷	
۸	۲۰																								۱۸	
۲۰	۱۱۵			*			*	*																	۱۹	
۰	۸۰																								۲۰	
۲۰	۲۲۰																								۲۱	
۰	۱۱۰																								۲۲	
۲	۵۱																								۲۳	
۱۴	۲۲۰																								۲۴	
۲	۵۰			*																					۲۵	
۵۰	۲۰۰																								۲۶	
۱	۵۰																								۲۷	
۱۲	۷			*					*																۲۸	
۵	۸۰			*																					۲۹	
۱۰	۴۰			*																					۳۰	
۰	۲۰۰																								۳۱	
۰	۱۸		*	*	*		*	*		*		*	*	*	*	*	*	*	*	*	*	*	*	*	*	۳۲
۲	۱۰																								۳۳	
۹	۶۷																								۳۴	
۲۰	۱۳۰																								۳۵	
۲	۳۰			*																					۳۶	
۲	۸۰			*																					۳۷	
۸	۵۵			*				*																	۳۸	
۱۲	۷۰			*			*	*																	۳۹	
۰	۲۰																								۴۰	
۵۵	۲۱۰		*					*																	۴۱	
۴	۳۵			*													*								۴۲	
۵	۴۰																								۴۳	
۱۵	۱۶۰																								۴۴	
۲	۸۰																								۴۵	
۲۰	۶۰۰		*	*	*													*	*	*	*	*	*	*	۴۶	
۳	۴۰		*	*	*													*	*	*	*	*	*	*	۴۷	
۱۲	۲۲																								۴۸	
۰	۰																								۴۹	
۱۰	۵۸							*														*	*	*	۵۰	
۲	۱۸																					*	*	*	۵۱	
۱۵	۲۲۰																					*	*	*	۵۲	
۱۰	۱۰۰																	*	*	*	*	*	*	*	۵۳	
۰	۴۰																	*	*	*	*	*	*	*	۵۴	
۰	۱۱۰			*														*	*	*	*	*	*	*	۵۵	
۶	۵۰			*														*	*	*	*	*	*	*	۵۶	
۱	۱۰																	*	*	*	*	*	*	*	۵۷	
۷	۵۴			*														*	*	*	*	*	*	*	۵۸	

خصوصیات اجتماعی - اقتصادی آبادیهای دارایی سکنه شهرستان ابراهیمپور

شماره ردیف آبادی	آبادی	کد آبادی	نوع راه آبادی (کیلومتر)	تعداد خانوار	کل جمعیت	جمعیت عساکر بیشتر	جمعیت باسواد	جمعیت شامل	فعالیت کشاورزی						
									۱۰. زراعت	۱۱. باغداری	۱۲. دامداری دامپروری	۱۳. پرورش طیور	۱۴. پرورش گاو شیری	۱۵. پرورش زنبورسل	۱۶. پرورش ماهی
۵۹	مع	۱۸۹۰۹۱	۱	۱۱۵	۵۲۲	۲۸۶	۵۵	۴۹	*	*	*	*	*	*	*
۶۰	میرز مین	۱۸۹۱۰۷	۲	۶	۴۵	۲۱	۰	۶	*	*	*	*	*	*	*
۶۱	نوک آباد	۱۸۹۱۰۶	۱	۶	۲۵	۲۲	۱	۶	*	*	*	*	*	*	*
۶۲	نوکسران	۱۸۹۰۹۲	۴	۷	۲۲	۲۲	۰	۷	*	*	*	*	*	*	*
۶۳	واپک	۱۸۹۱۰۹	۲	۲۲	۱۷۸	۱۲۶	۲۱	۲۴	*	*	*	*	*	*	*
۶۴	وتکوه	۱۸۹۰۹۴	۲	۱۸	۷۱	۶۴	۷	۱۸	*	*	*	*	*	*	*
۶۵	وغدر	۱۸۹۱۱۰	۲	۱۲	۷۲	۶۰	۱	۱۱	*	*	*	*	*	*	*
۶۶	هورنگ	۱۸۹۰۹۶	۲	۶	۲۵	۱۹	۱	۵	*	*	*	*	*	*	*
۶۷	هیتکان	۱۸۹۰۹۷	۴	۸	۲۸	۲۱	۰	۲	*	*	*	*	*	*	*
۶۸	هیتک	۱۸۹۰۹۸	۴	۲۲	۱۲۴	۹۵	۰	۱	*	*	*	*	*	*	*
دهستان مینان															
۱	امیر سنگ	۱۸۹۱۹۲	۴	۵	۲۴	۲۴	۰	۱	*	*	*	*	*	*	*
۲	امام آباد	۱۸۹۱۹۴	۲	۱۵	۶۵	۴۲	۱۹	۳۱	*	*	*	*	*	*	*
۳	بهاک	۱۸۹۱۹۵	۱	۳۳۱	۳۸۴	۲۸۲	۲۴۶	۱۰۲	*	*	*	*	*	*	*
۴	بکان	۱۸۹۱۹۷	۲	۶۸	۳۳۶	۲۲۱	۲۲	۲۸	*	*	*	*	*	*	*
۵	بدریک	۱۸۹۱۹۸	۲	۵	۲۲	۲۰	۱	۱	*	*	*	*	*	*	*
۶	بیشی کر	۱۸۹۱۹۹	۲	۱۲	۵۸	۴۵	۷	۲	*	*	*	*	*	*	*
۷	تنگمزنین	۱۸۹۲۰۱	۴	۳	۱۲	۱۱	۰	۰	*	*	*	*	*	*	*
۸	چفتکان	۱۸۹۲۰۲	۲	۴۸	۲۴۷	۱۶۷	۲۱	۴	*	*	*	*	*	*	*
۹	چکان	۱۸۹۲۰۳	۲	۲۶	۱۱۱	۸۶	۲۵	۱۳	*	*	*	*	*	*	*
۱۰	چر پهاکان	۱۸۹۲۰۵	۲	۱۵	۶۸	۴۸	۵	۲	*	*	*	*	*	*	*
۱۱	دز	۱۸۹۲۰۷	۲	۱۳۱	۷۲۷	۵۰۳	۱۳۱	۱۳۱	*	*	*	*	*	*	*
۱۲	دک هوا	۱۸۹۲۰۸	۲	۹	۴۰	۲۲	۵	۴	*	*	*	*	*	*	*
۱۳	دندارک	۱۸۹۲۱۰	۲	۶۸	۲۶۲	۲۲۲	۲۲	۶	*	*	*	*	*	*	*
۱۴	سر چلنتی	۱۸۹۲۱۱	۴	۷	۲۲	۲۱	۰	۸	*	*	*	*	*	*	*
۱۵	سر چکان	۱۸۹۲۱۲	۴	۴	۱۴	۱۲	۳	۴	*	*	*	*	*	*	*
۱۶	سنتمجد	۱۸۹۲۱۳	۲	۱۲	۶۷	۴۵	۲۳	۱۱	*	*	*	*	*	*	*
۱۷	شاکور	۱۸۹۲۱۵	۲	۶۶	۴۱۶	۲۷۸	۴۳	۵۵	*	*	*	*	*	*	*
۱۸	نقیر آباد	۱۸۹۲۲۲	۲	۲۲	۱۱۱	۷۷	۱۰	۱۵	*	*	*	*	*	*	*
۱۹	کرکوک	۱۸۹۲۲۹	۲	۹	۴۰	۲۰	۰	۱	*	*	*	*	*	*	*
۲۰	کرکین	۱۸۹۲۳۰	۲	۴۶	۱۴۲	۲۰۷	۴۱	۵۲	*	*	*	*	*	*	*
۲۱	کرچی در	۱۸۹۲۳۱	۴	۹	۳۴	۲۳	۱	۲	*	*	*	*	*	*	*
۲۲	کندز	۱۸۹۲۳۲	۲	۲۲	۳۳۴	۲۲۸	۵۰	۶۱	*	*	*	*	*	*	*
۲۳	گفتان	۱۸۹۲۳۵	۲	۲۱	۱۸۲	۱۲۸	۱۷	۲۰	*	*	*	*	*	*	*
۲۴	گفتانک	۱۸۹۲۳۶	۲	۲۰	۱۰۰	۷۷	۲	۱۰	*	*	*	*	*	*	*
۲۵	گسران	۱۸۹۲۳۷	۲	۲۸	۱۲۱	۱۴۴	۲۳	۳	*	*	*	*	*	*	*
۲۶	گزا	۱۸۹۲۳۸	۴	۲	۱۸	۱۵	۱	۵	*	*	*	*	*	*	*
۲۷	گوزگان	۱۸۹۲۳۰	۱	۲۵	۱۹۵	۱۵۲	۲۵	۵۳	*	*	*	*	*	*	*
۲۸	دز اکان	۱۸۹۲۳۱	۲	۸	۴۵	۳۵	۱۱	۷	*	*	*	*	*	*	*
۲۹	مکاندیم	۱۸۹۲۳۲	۴	۲۲	۱۵۰	۱۰۸	۱۶	۲۱	*	*	*	*	*	*	*
۳۰	میان	۱۸۹۲۳۵	۴	۱۲	۸۱	۶۰	۲	۱۹	*	*	*	*	*	*	*
۳۱	میتکان	۱۸۹۲۳۶	۲	۸۵	۴۰۱	۲۰۰	۸۵	۷۹	*	*	*	*	*	*	*
۳۲	میتکان	۱۸۹۲۳۷	۱	۱۱۲	۵۸۷	۴۳۴	۱۱۱	۱۱۶	*	*	*	*	*	*	*
۳۳	شاکورد	۱۸۹۲۳۸	۲	۴	۲۳	۱۶	۰	۰	*	*	*	*	*	*	*

کد نوع راه آبادی: ۱. جاده آسفالته، ۲. جاده خاکی، ۳. مارو، ۴. سایر (اینگاه راه آسفالته، ۵. ناشخص، ۶.

تعداد گاو و گوساله	تعداد گوسفند و بز	تعمیرگاه شین آلات کشوری	فروشگاه تعاونی	دستری به وسیله تقویم عمومی رادیو	تلفن	دستری به روزنامه و مجله و کتاب	صندوق پست	بیمار و دامای روستایی	دانشگاه کبکین دینگری	پزشک	خانه بهداشت	مرکز بهداشتی درمانی	حمام	آب و برق	مدرسه راهنمایی	دبستان	برق	آب لوله کشی	پایگاه خادست بیج	مرکز خدمات روستایی	دفتر جهاد سازندگی	شورای اسلامی روستایی	امکن مذهبی مسلمانان	بنیاد مذهبی مسلمانان	شماره ردیف آبادی
۴۲	۴۱	۴۰	۳۹	۳۸	۳۷	۳۶	۳۵	۳۴	۳۳	۳۲	۳۱	۳۰	۲۹	۲۸	۲۷	۲۶	۲۵	۲۴	۲۳	۲۲	۲۱	۲۰	۱۹	۱۸	۱۷
۶	۲۰			*														*				*			۵۹
۵	۱۴																								۶۰
۰	۶																								۶۱
۲۵	۱۴۰																								۶۲
۱۵	۸۲			*												*							*	*	۶۳
۰	۸۰																						*	*	۶۴
۰	۵۰																						*	*	۶۵
۸	۲۵			*																		*	*	*	۶۶
۰	۱۰۰																						*	*	۶۷
۰	۲۲																						*	*	۶۸
۴۸۹	۷۸۲۹	۰	۲	۷	۰	۰	۲	۰	۰	۰	۰	۰	۰	۰	۲	۸	۱۲	۷	۰	۰	۰	۱۲	۳۰	۲۲	۱
۶	۱۲۰			*																		*	*	*	۲
۴	۴۳			*																		*	*	*	۳
۲۰	۵۱۵		*	*											*	*	*	*	*	*	*	*	*	*	۴
۱۰	۱۲۰																					*	*	*	۵
۵	۲۱۰																					*	*	*	۶
۰	۰																					*	*	*	۷
۰	۳۰																					*	*	*	۸
۲	۱۰۱۰															*						*	*	*	۹
۱۵	۳۰۰																					*	*	*	۱۰
۰	۱۰۵																					*	*	*	۱۱
۲۰	۱۰۰			*														*	*	*	*	*	*	*	۱۲
۵	۲۲۰																					*	*	*	۱۳
۸	۱۷۵		*				*									*						*	*	*	۱۴
۱۰	۲۰۰																					*	*	*	۱۵
۵	۱۲۰																					*	*	*	۱۶
۱۰	۳۳			*																		*	*	*	۱۷
۷۰	۱۹۰																	*	*	*	*	*	*	*	۱۸
۲۰	۵۸																	*	*	*	*	*	*	*	۱۹
۲۰	۲۰۰																	*	*	*	*	*	*	*	۲۰
۴۰	۳۰۰																	*	*	*	*	*	*	*	۲۱
۱۰	۵۰																	*	*	*	*	*	*	*	۲۲
۲۰	۱۰۵															*	*	*	*	*	*	*	*	*	۲۳
۱۰	۲۳۰															*	*	*	*	*	*	*	*	*	۲۴
۲۰	۵۰۰															*	*	*	*	*	*	*	*	*	۲۵
۲۰	۳۰۰															*	*	*	*	*	*	*	*	*	۲۶
۱۵	۱۲۰															*	*	*	*	*	*	*	*	*	۲۷
۰	۷۵۰															*	*	*	*	*	*	*	*	*	۲۸
۶	۱۵			*												*	*	*	*	*	*	*	*	*	۲۹
۳۰	۴۰۰															*	*	*	*	*	*	*	*	*	۳۰
۰	۲۱۰															*	*	*	*	*	*	*	*	*	۳۱
۱۰	۱۴۰															*	*	*	*	*	*	*	*	*	۳۲
۴۰	۲۸۰	*	*				*								*	*	*	*	*	*	*	*	*	*	۳۳
۰	۵۰														*	*	*	*	*	*	*	*	*	*	۳۴

خصوصیات اجتماعی - اقتصادی آبادیهای دارای سکنه شهرستان اهر

شماره ردیف آبادی	آبادی	کد آبادی	نوع راه آبادی (کد)	تعداد خانوار	کل جمعیت	جمعیت عورتان بیشتر	جمعیت باسواد	جمعیت شغل	فعالیت کشاورزی						
									پرورش ماهی	پرورش بز و گاو	پرورش گوسفند و بز	پرورش طیور	دامداری دامپهیزی	باغداری	زراعت
۱	۲	۳	۴	۵	۶	۷	۸	۹	۱۰	۱۱	۱۲	۱۳	۱۴	۱۵	۱۶
۲۴	تدریجی	۱۸۹۲۳۹	۲	۱۷	۸۴	۶۴	۰	۸	*	*	*	*	*	*	*
۲۵	نوشه	۱۸۹۲۴۰	۲	۹۷	۵۱۱	۲۵۶	۸۶	۴۸	*	*	*	*	*	*	*
دهستان نمکند															
۱	اشترک	۱۸۹۲۹۱	۳	۴۲	۲۶۵	۱۸۸	۳۱	۳۸	*	*	*	*	*	*	*
۲	ایرتران	۱۸۹۲۹۲	۳	۱۸	۶۹	۵۵	۴	۱۷	*	*	*	*	*	*	*
۳	پیر	۱۸۹۲۹۳	۲	۸۰	۴۳	۳۳	۵۲	۴۴	*	*	*	*	*	*	*
۴	پیرگز	۱۸۹۲۹۴	۲	۳۴	۳۸	۲۵	۳	۲۰	*	*	*	*	*	*	*
۵	پینک	۱۸۹۲۹۵	۳	۳۴	۱۲۲	۹۰	۷	۹۱	*	*	*	*	*	*	*
۶	ترشد	۱۸۹۳۰۰	۳	۵۲	۲۲۲	۱۸۵	۶۱	۴۸	*	*	*	*	*	*	*
۷	تلویس	۱۸۹۳۰۱	۳	۲۱	۱۴۰	۸۵	۲۳	۳۱	*	*	*	*	*	*	*
۸	تیچشان بیلا	۱۸۹۳۰۲	۳	۲۵	۱۲۳	۹۵	۷	۲۵	*	*	*	*	*	*	*
۹	تیچشان سپین	۱۸۹۳۰۳	۳	۱۸	۷۱	۵۱	۴	۱۷	*	*	*	*	*	*	*
۱۰	جهلین کور	۱۸۹۳۰۵	۳	۲۱	۱۱۰	۷۷	۳	۲۰	*	*	*	*	*	*	*
۱۱	چوریک	۱۸۹۳۰۶	۳	۳۲	۱۹۴	۱۳۸	۲۷	۴۲	*	*	*	*	*	*	*
۱۲	دستگرد	۱۸۹۳۰۸	۳	۵۵	۲۸۳	۲۱۲	۵۰	۵۰	*	*	*	*	*	*	*
۱۳	رئوس	۱۸۹۳۰۹	۲	۶۱	۲۷۲	۲۶۴	۶۸	۷۲	*	*	*	*	*	*	*
۱۴	زاتانوری	۱۸۹۳۱۰	۲	۲۰	۸۰	۵۶	۰	۶۱	*	*	*	*	*	*	*
۱۵	زمین پندان	۱۸۹۳۱۲	۲	۲۱	۱۳۵	۹۷	۳۱	۲۲	*	*	*	*	*	*	*
۱۶	سرداب	۱۸۹۳۱۳	۳	۶۸	۵۴۲	۳۷۲	۷۵	۶۶	*	*	*	*	*	*	*
۱۷	مری ابد	۱۸۹۳۱۴	۴	۹	۵۴	۴۲	۲	۹	*	*	*	*	*	*	*
۱۸	سلوری	۱۸۹۳۱۶	۳	۲	۲۰	۲۱	۰	۳	*	*	*	*	*	*	*
۱۹	سه چکان	۱۸۹۳۱۵	۳	۱۵	۱۰۹	۸۵	۱۸	۱۵	*	*	*	*	*	*	*
۲۰	شوریکان	۱۸۹۳۱۸	۳	۱۲	۶۸	۴۲	۲	۱۲	*	*	*	*	*	*	*
۲۱	شوشکدر	۱۸۹۳۱۹	۳	۸	۳۸	۲۲	۴	۷	*	*	*	*	*	*	*
۲۲	کارچان	۱۸۹۳۲۰	۳	۲۰	۲۰۲	۱۵۰	۲۲	۲۰	*	*	*	*	*	*	*
۲۳	کارچی	۱۸۹۳۲۱	۴	۲	۱۵	۱۰	۰	۳	*	*	*	*	*	*	*
۲۴	کلگره	۱۸۹۳۲۲	۳	۲۱	۱۵۵	۱۰۱	۱	۲۸	*	*	*	*	*	*	*
۲۵	کلکوک	۱۸۹۳۲۵	۳	۲۱	۱۷۰	۱۲۶	۴۱	۲۵	*	*	*	*	*	*	*
۲۶	کوشی	۱۸۹۳۲۶	۳	۱۰۵	۴۴۱	۳۴۰	۴۸	۵۵	*	*	*	*	*	*	*
۲۷	کرپکان	۱۸۹۳۲۸	۳	۱۸	۹۶	۶۷	۳۱	۱۲	*	*	*	*	*	*	*
۲۸	گزرینک	۱۸۹۳۲۹	۳	۲۹	۱۸۳	۱۴۸	۹	۳۴	*	*	*	*	*	*	*
۲۹	گور شاکان	۱۸۹۳۳۰	۲	۹۳	۴۷۰	۳۶۸	۲۸	۲۰	*	*	*	*	*	*	*
۳۰	شاک پهن سپین	۱۸۹۳۳۱	۳	۲۲	۱۱۲	۸۲	۰	۳۱	*	*	*	*	*	*	*
۳۱	شاک پهن	۱۸۹۳۳۲	۲	۱۶	۷۲	۵۱	۰	۱۱	*	*	*	*	*	*	*
۳۲	نمکند	۱۸۹۳۳۵	۳	۴۳	۲۲۰	۲۴۸	۷۶	۵۹	*	*	*	*	*	*	*
۳۳	نوکان	۱۸۹۳۳۸	۲	۵۲	۲۰۹	۲۱۸	۲۲	۳۹	*	*	*	*	*	*	*
۳۴	نوکین ده	۱۸۹۳۳۹	۳	۴۱	۲۰۸	۱۹۸	۵۲	۴۰	*	*	*	*	*	*	*
بخش مرکزی															
دهستان ابتر															
۱	ابتر	۱۸۹۴۳۰	۳	۲۱	۱۷۶	۱۲۶	۶۶	۲۴	*	*	*	*	*	*	*
۲	ابچگی	۱۸۹۴۳۱	۴	۱۷	۷۰	۵۲	۲	۱۶	*	*	*	*	*	*	*
۳	ابدورشدان	۱۸۹۴۳۲	۴	۱۲	۵۵	۴۳	۰	۱۱	*	*	*	*	*	*	*

کد نوع راه آبادی: ۱ جاده استان، ۲ جاده خاکی، ۳ مارود، ۴ سایر (اینجا راه آهن یا راه آبی)، ۵ ناخش

تعداد و گاوگوساله	تعداد گوسفند و بز	تعمیرگاه برق آلات کش درزی	فروشگاه تعاونی	دستری به وسیله تصدیق و آری	تلفن	دستری به روزنامه و مجوز آری	صندوق پست	بیمار و مامای روستایی	دانشگاه کیمیا و پزشکی	پزشک	خانه بهداشت	مرکز بهداشتی درمانی	حمام	آموزش نخست بود آموزی	مدرسه راهنمایی	دبستان	برق	آب لوله کشی	پایگاه بهداشت بروج	مرکز خدمات روستایی	دفتر جهاد سازندگی	شورای اسلامی روستایی	لامکن مذبحی مسلمانان	بنای مذبحی مسلمانان	شماره در پیش آردی
۴۲	۴۱	۴۰	۳۹	۳۸	۳۷	۳۶	۳۵	۳۴	۳۳	۳۲	۳۱	۳۰	۲۹	۲۸	۲۷	۲۶	۲۵	۲۴	۲۳	۲۲	۲۱	۲۰	۱۹	۱۸	۱۷
۸	۷۵۰			*													*	*				*	*	۲۴	۲۵
۲۰	۲۲۰			*														*	*			*	*	۱	۲
۴۳۸	۸۷۲۵	۰	۲	۷	۰	۰	۲	۵	۰	۰	۰	۰	۰	۱	۰	۱۴	۰	۵	۰	۰	۱۵	۲۴	۱۶	۱	۲
۰	۱۴۰			*				*								*						*	*	۲	۳
۱۵۰	۶۰۰			*				*								*						*	*	۳	۴
۰	۲۰۰																					*	*	۵	۶
۲	۱۶۰																					*	*	۷	۸
۲۴	۲۰۰		*	*												*						*	*	۹	۱۰
۸	۱۰۰							*								*						*	*	۱۱	۱۲
۲۰	۲۲۰															*						*	*	۱۳	۱۴
۱۰	۴۰۰															*						*	*	۱۵	۱۶
۴	۴۰۰															*						*	*	۱۷	۱۸
۱۰	۶۰۰							*								*						*	*	۱۹	۲۰
۲۰	۲۲۰															*						*	*	۲۱	۲۲
۲۰	۲۵۰															*						*	*	۲۳	۲۴
۲	۲۲۰															*						*	*	۲۵	۲۶
۴	۵۰۰															*						*	*	۲۷	۲۸
۶	۱۸۵		*				*							*		*						*	*	۲۹	۳۰
۱	۲۰۰															*						*	*	۳۱	۳۲
۰	۱۳۰															*						*	*	۳۳	۳۴
۳	۱۱۰															*						*	*	۳۵	۳۶
۱۰	۴۵۰															*						*	*	۳۷	۳۸
۱۱	۱۵۰			*												*						*	*	۳۹	۴۰
۰	۱۱۵															*						*	*	۴۱	۴۲
۰	۲۵۰															*						*	*	۴۳	۴۴
۰	۰															*						*	*	۴۵	۴۶
۰	۶۰															*						*	*	۴۷	۴۸
۱۷	۳۰۰							*								*						*	*	۴۹	۵۰
۲۰	۲۲۰							*								*						*	*	۵۱	۵۲
۲۰	۵۵۰			*												*						*	*	۵۳	۵۴
۴۰	۱۰۰		*	*												*						*	*	۵۵	۵۶
۴	۱۵۵															*						*	*	۵۷	۵۸
۰	۱۷۰															*						*	*	۵۹	۶۰
۴	۷۴۰						*									*						*	*	۶۱	۶۲
۲۰	۲۵۰			*												*						*	*	۶۳	۶۴
۴	۲۰			*												*						*	*	۶۵	۶۶
۷۱۴	۱۶۳۳۳	۰	۱۶	۲۲	۱	۰	۴	۴	۵	۴	۱۱	۲	۲	۴	۲	۲۵	۲۱	۲۲	۱	۱	۰	۲۶	۲۲	۱۶	۱۶
۲۳۲	۶۱۸۶	۰	۷	۵	۰	۰	۱	۰	۲	۲	۳	۱	۰	۱	۱	۹	۹	۵	۱	۰	۰	۹	۱۹	۷	۱
۰	۶۰		*	۰			*			*	*	*		*	*	*	*	*	*	*	*	*	*	*	۲
۰	۱۸۰															*						*	*	*	۳
۲	۱۲۰															*						*	*	*	۴

خصوصیات اجتماعی - اقتصادی آبادیهای دارای سکنه شهرستان ایرانشهر

شماره ردیف آبادی	آبادی	کد آبادی	نوع راه آبادی (کد)	تعداد خانوار	کل جمعیت	جمعیت عوارض بیشتر	جمعیت باسواد	جمعیت شغل	فعالیت کشاورزی						
									زراعت	باغداری	دامداری دامپروری	پرورش طیور	پرورش گاو شیری	پرورش بز و گوسفند	پرورش ماهی
۱	۲	۳	۴	۵	۶	۷	۸	۹	۱۰	۱۱	۱۲	۱۳	۱۴	۱۵	۱۶
۴	احمد آباد	۱۸۹۴۲۲	۳	۳۸۴	۱۹۱	۶۵۱	۳۰۹	۱۵۰	*	*	*	*	*	*	*
۵	ازمن آباد	۱۸۹۴۳۱	۱	۱۰۰	۵۷۵	۴۳۰	۹۳	۳۹	*	*	*	*	*	*	*
۶	امانو	۵۸۳۶۸۱	۲	۷۲	۱۱۸	۸۹	۳۵	۱۵	*	*	*	*	*	*	*
۷	بن لیر	۶۸۳۶۸۱	۴	۸	۴۶	۳۴	۰	۹	*	*	*	*	*	*	*
۸	بهبه تپه	۱۸۹۵۱۱	۴	۷	۲۵	۱۹	۰	۶	*	*	*	*	*	*	*
۹	خوشابک	۱۸۹۴۳۰	۴	۲۱	۸۲	۵۸	۰	۸	*	*	*	*	*	*	*
۱۰	درمبندگان	۱۸۹۴۳۴	۴	۴	۲۶	۱۹	۰	۴	*	*	*	*	*	*	*
۱۱	درنگ مسافق	۱۳۳۶۸۱	۴	۲	۳۱	۱۰	۲	۳	*	*	*	*	*	*	*
۱۲	دمبوی	۱۳۳۶۸۱	۴	۲	۷۱	۱۲	۰	۲	*	*	*	*	*	*	*
۱۳	رحمت آباد	۲۳۳۶۸۱	۳	۳۰	۱۵۰	۱۱۴	۱۳	۹	*	*	*	*	*	*	*
۱۴	رگستان	۳۳۳۶۸۱	۴	۶	۹۲	۳۳	۰	۶	*	*	*	*	*	*	*
۱۵	رودنابین	۶۱۵۶۸۱	۴	۲	۷۱	۲۱	۰	۲	*	*	*	*	*	*	*
۱۶	سر ایدان	۷۳۳۶۸۱	۲	۳۶	۲۴۲	۷۵۲	۱۲۰	۴۳	*	*	*	*	*	*	*
۱۷	سر تروشان	۱۸۹۵۱۷	۲	۱۷	۶۶	۵۷	۰	۱۷	*	*	*	*	*	*	*
۱۸	سر چندان	۱۸۹۴۴۸	۳	۶۲	۱۶۱	۱۲۵	۲۳	۲۷	*	*	*	*	*	*	*
۱۹	سر زریان	۱۸۹۴۴۱	۴	۹	۶	۶	۰	۳	*	*	*	*	*	*	*
۲۰	شک فیهی	۱۵۳۶۸۱	۳	۲۲	۱۱۱	۸۷	۲	۲۲	*	*	*	*	*	*	*
۲۱	قادر آباد	۲۵۳۶۸۱	۲	۱۲	۱۳۱	۱۰۱	۱۳	۲۲	*	*	*	*	*	*	*
۲۲	کاسمی	۳۵۳۶۸۱	۴	۲۱	۳۶	۸۴	۰	۱۱	*	*	*	*	*	*	*
۲۳	کتوکان	۵۵۳۶۸۱	۲	۵۶	۲۵۵	۳۶۵	۱۷۱	۴۷	*	*	*	*	*	*	*
۲۴	کهنکین جهان	۵۱۵۶۸۱	۴	۶	۳۳	۲۲	۰	۶	*	*	*	*	*	*	*
۲۵	کله کوش	۶۳۳۶۸۱	۴	۲	۱۵	۱۴	۰	۳	*	*	*	*	*	*	*
۲۶	کلیران	۱۸۹۴۵۵	۳	۵۲	۲۱۹	۲۱۹	۹۳	۳۴	*	*	*	*	*	*	*
۲۷	گلشهر	۱۸۹۴۶۰	۳	۲۹	۱۲۸	۹۹	۴۰	۱۳	*	*	*	*	*	*	*
۲۸	کشج آباد	۱۸۹۴۶۱	۳	۲۷	۱۰۷	۷۵	۱۳	۲	*	*	*	*	*	*	*
۲۹	گورنک	۱۸۹۴۶۳	۴	۱۵	۹۰	۶۶	۰	۱۲	*	*	*	*	*	*	*
۳۰	گورنگن	۳۱۳۶۸۱	۳	۱۲	۷۰	۳۵	۹	۳۱	*	*	*	*	*	*	*
۳۱	مانش	۳۱۳۶۸۱	۳	۵	۳۳	۲۵	۰	۴	*	*	*	*	*	*	*
۳۲	مدو حک	۱۸۹۴۶۶	۳	۱۵	۷۸	۴۶	۰	۳۱	*	*	*	*	*	*	*
۳۳	مزرعه گری	۱۸۹۴۶۹	۳	۲	۱۸	۲۱	۰	۳	*	*	*	*	*	*	*
۳۴	مزرعه مکدور	۱۸۹۴۶۹	۴	۱	۸	۵	۰	۱	*	*	*	*	*	*	*
۳۵	ناصر آباد	۱۸۹۵۰۸	۳	۵۲	۲۵۹	۱۹۹	۵۲	۱۷	*	*	*	*	*	*	*
۳۶	نردتن	۱۸۹۵۰۹	۴	۲۱	۱۶۰	۱۲۰	۱	۲۸	*	*	*	*	*	*	*
۳۷	نران	۱۸۹۵۱۲	۴	۱۰	۵۰	۳۶	۰	۱۰	*	*	*	*	*	*	*
۳۸	نلی	۱۸۹۵۱۰	۴	۷	۳۵	۲۹	۰	۶	*	*	*	*	*	*	*
۳۹	وبدان	۱۸۹۵۱۲	۴	۱۲	۶۶	۱۵	۰	۱۲	*	*	*	*	*	*	*
۴۰	هناری	۱۸۹۵۱۸	۴	۱۲	۶۸	۵۲	۰	۱۲	*	*	*	*	*	*	*
دهستان حومه															
۱	احلام آباد	۱۸۹۶۳۴	۲	۵۲	۲۷۴	۱۹۷	۴۹	۲۵	*	*	*	*	*	*	*
۲	بافت بلوچ	۱۸۹۵۹۶	۱	۱۰	۲۱	۲۶	۲۵	۱۱	*	*	*	*	*	*	*
۳	بغداتی	۱۸۹۵۹۵	۲	۸۰	۴۱۵	۳۱۸	۹۸	۹۶	*	*	*	*	*	*	*
۴	تاج آباد	۱۸۹۵۹۶	۲	۶	۳۷	۲۸	۰	۳	*	*	*	*	*	*	*
۵	تخم ریکان	۱۸۹۵۹۷	۳	۲۱	۱۲۱	۹۲	۴۲	۲۲	*	*	*	*	*	*	*
۶	چاه جمال	۱۸۹۵۹۸	۲	۶۷	۳۵۱	۲۶۷	۱۰۵	۵۹	*	*	*	*	*	*	*

کد نوع راه آبادی: ۱، جاده اسفالت، ۲، جاده شوسه، ۳، جاده خاکی، ۴، مارو، ۵، سایر (ایستگاه راه آهن، بارگاه آبی، ۵، ناخش ۶

تعداد گاو و گوساله	تعداد گوسفند و بز	تغیرات کلین آلات در ری	فروشگاه دامدانی	دستری بر وسیله نقلیه عمومی آری	تلفن	دستری بر روزنامه و مجله آری	صندوق پست	بیمار و دامای روستایی	دانشگاه کشیکین دامپزشکی	پزشک	خانه بهداشت	مرکز بهداشتی درمانی	حمام	آموزش با صنعت سواد آموزی	مدرسه راهنمایی	دبستان	برن	آب لوله کشی	پایگاه خدمات بیج	مرکز خدمات روستایی	دفتر جهاد سازندگی	شورای اسلامی روستایی	اماکن مذهبی مسلمانان	بنیاد مذهبی مسلمانان	شماره دفتر آبادی
۲۲	۴۱	۴۰	۳۹	۳۸	۳۷	۳۶	۳۵	۳۴	۳۳	۳۲	۳۱	۳۰	۲۹	۲۸	۲۷	۲۶	۲۵	۲۴	۲۳	۲۲	۲۱	۲۰	۱۹	۱۸	۱۷
۱۰	۸۰۰		*	*					*	*	*					*	*	*				*	*	*	۶
۱۰	۲۸۰		*	*					*	*	*					*	*	*				*	*	*	۵
۲	۱۰۰																								۶
۲	۱۰۴																								۷
۰	۶۰																								۸
۰	۲۹۰																								۹
۰	۶۷																								۱۰
۰	۶۸																								۱۱
۰	۷۵																								۱۲
۰	۱۲۰								*	*	*											*	*	*	۱۳
۰	۱۱۴																								۱۴
۰	۳۵																								۱۵
۵۰	۴۵۰		*	*							*	*			*	*	*	*	*	*	*	*	*	*	۱۶
۲	۲۴۰										*	*			*	*	*	*	*	*	*	*	*	*	۱۷
۶	۱۱۲																					*	*	*	۱۸
۰	۸۱																					*	*	*	۱۹
۲	۱۱۹			*													*	*	*	*	*	*	*	*	۲۰
۲	۷۰			*													*	*	*	*	*	*	*	*	۲۱
۲	۱۳۵			*							*	*			*	*	*	*	*	*	*	*	*	*	۲۲
۳۰	۳۵۰		*	*							*	*			*	*	*	*	*	*	*	*	*	*	۲۳
۲	۱۹۸			*							*	*			*	*	*	*	*	*	*	*	*	*	۲۴
۰	۱۰۰			*							*	*			*	*	*	*	*	*	*	*	*	*	۲۵
۳۰	۱۹۰		*	*					*	*	*	*			*	*	*	*	*	*	*	*	*	*	۲۶
۰	۰		*	*							*	*			*	*	*	*	*	*	*	*	*	*	۲۷
۰	۱۶۰		*	*					*	*	*	*			*	*	*	*	*	*	*	*	*	*	۲۸
۲۲	۲۸۰			*					*	*	*	*			*	*	*	*	*	*	*	*	*	*	۲۹
۰	۱۶۱			*							*	*			*	*	*	*	*	*	*	*	*	*	۳۰
۲	۲۷		*	*							*	*			*	*	*	*	*	*	*	*	*	*	۳۱
۰	۷۵		*	*							*	*			*	*	*	*	*	*	*	*	*	*	۳۲
۰	۰			*							*	*			*	*	*	*	*	*	*	*	*	*	۳۳
۰	۳۷			*							*	*			*	*	*	*	*	*	*	*	*	*	۳۴
۱۰	۲۵۰			*							*	*			*	*	*	*	*	*	*	*	*	*	۳۵
۲	۱۶۰			*							*	*			*	*	*	*	*	*	*	*	*	*	۳۶
۰	۴۳			*							*	*			*	*	*	*	*	*	*	*	*	*	۳۷
۰	۲۶۰			*							*	*			*	*	*	*	*	*	*	*	*	*	۳۸
۰	۱۷۰			*							*	*			*	*	*	*	*	*	*	*	*	*	۳۹
۰	۱۲۵			*							*	*			*	*	*	*	*	*	*	*	*	*	۴۰
۲۹۰	۴۷۸۷	۰	۲	۱۱	۰	۰	۱	۰	۰	۱	۲	۱	۲	۲	۱	۱۰	۸	۵	۰	۰	۰	۵	۱۶	۲	۱
۰	۴۰۰		*	*						*	*	*	*	*	*	*	*	*	*	*	*	*	*	*	۲
۰	۰		*	*						*	*	*	*	*	*	*	*	*	*	*	*	*	*	*	۲
۳	۲۰۰		*	*						*	*	*	*	*	*	*	*	*	*	*	*	*	*	*	۲
۳	۲۳۰		*	*						*	*	*	*	*	*	*	*	*	*	*	*	*	*	*	۲
۲	۱۰۰		*	*						*	*	*	*	*	*	*	*	*	*	*	*	*	*	*	۲
۰	۱۵۰		*	*						*	*	*	*	*	*	*	*	*	*	*	*	*	*	*	۲

خصوصیات اجتماعی - اقتصادی آبادیهای دارایی گنجه شهرستان ایروان شماره

شماره ردیف آبادی	آبادی	کده آبادی	نوع راه آبادی (کده)	تعداد خانوار	جمعیت	جمعیت عمال بیشتر	جمعیت باسواد	جمعیت شامل	فعالیت کشاورزی							
									۱۰	۱۱	۱۲	۱۳	۱۴	۱۵	۱۶	
۷	حاکم محمودی	۱۸۹۶۲۷	۲	۱	۱۰	۲	۰	۱								
۸	خلیل آباد	۱۸۹۵۹۹	۱	۱	۱۹	۱۲	۰	۴								
۹	درکیان	۱۸۹۶۰۰	۲	۱۵	۶۴	۴۶	۱	۱۵								
۱۰	ریگسیران	۱۸۹۶۰۱	۴	۴	۱۲	۱۲	۰	۰								
۱۱	مدیمپور	۱۸۹۶۰۲	۲	۲	۱۴	۹	۱	۳								
۱۲	هرزه	۱۸۹۶۰۴	۱	۲۳	۱۵۴	۱۱۹	۶۴	۲۱								
۱۳	مرکهوران	۱۸۹۶۰۵	۲	۸۲	۲۷۱	۲۸۲	۱۱۴	۵۷								
۱۴	مورابند	۱۸۹۶۰۶	۳	۵۲	۲۸۱	۲۱۷	۱۲۰	۲۹								
۱۵	شمس آباد مرهنگ	۱۸۹۶۰۷	۳	۱۷۱	۹۱۶	۶۵۸	۱۵۸	۱۶۰								
۱۶	شهر دراز	۱۸۹۶۰۸	۱	۱۹۰	۱۲۰۳	۹۰۶	۲۷۸	۲۲۰								
۱۷	علی آباد اسلامی	۱۸۹۶۱۰	۴	۶	۲۵	۲۱	۴	۲								
۱۸	کریم آباد	۱۸۹۶۱۱	۳	۵۲	۲۵۹	۱۸۲	۴۸	۲۰								
۱۹	کلینک حسن خانی	۱۸۹۶۱۵	۲	۲۱۰	۹۹۸	۷۳۶	۱۴۶	۱۹۱								
۲۰	کور کلکیان	۱۸۹۶۱۶	۳	۸۴	۴۰۹	۳۱۱	۶۴	۷۱								
۲۱	کوزه امیر مالکی	۱۸۹۶۱۹	۲	۵	۵	۵	۳	۰								
۲۲	محمد شهر دراز	۱۸۹۶۲۵	۲	۵	۲۵	۲۵	۸	۶								
۲۳	موتور احمد	۱۸۹۶۲۱	۳	۷	۳۰	۲۷	۱	۸								
۲۴	موتور بیمن	۱۸۹۶۲۲	۲	۹	۵۰	۳۷	۵	۱۴								
۲۵	موتور حاجی کهور	۱۸۹۶۲۳	۲	۱۱	۵۷	۳۹	۰	۱۱								
۲۶	موتور میرد محمد	۱۸۹۶۲۴	۲	۸	۳۸	۲۹	۰	۹								
۲۷	موتور ساجان	۱۸۹۶۲۶	۲	۹	۴۵	۳۲	۶	۱۰								
۲۸	موتور عبد الرحمن	۱۸۹۶۲۵	۲	۱۲	۴۹	۳۳	۱۰	۱۱								
۲۹	موتور علیزاده	۱۸۹۶۲۶	۲	۵	۳۲	۲۴	۱۱	۵								
۳۰	موتور کریم نژاد	۱۸۹۶۲۸	۳	۱۴	۷۹	۵۲	۲	۲۲								
۳۱	موتور شمر دیان	۱۸۹۶۲۹	۲	۱	۶	۵	۲	۱								
۳۲	موتور محمد زمان آباد	۱۸۹۶۳۰	۲	۲۲	۱۱۶	۹۱	۱۱	۱۹								
دهستان دامن																
۱	ایمان	۱۸۹۶۷۸	۱	۱۲۹	۷۳۵	۶۲۶	۲۰۱	۱۴۱								
۲	ایپکان	۱۸۹۶۷۹	۳	۳۸	۲۱۴	۱۵۲	۶۱	۳۹								
۳	بیلوچکان	۱۸۹۶۸۰	۱	۱۹	۹۹	۸۱	۲۷	۱۷								
۴	بیتزک	۱۸۹۶۸۱	۲	۷۸	۴۱۷	۳۲۵	۱۷۲	۶۱								
۵	پازرد	۱۸۹۶۸۲	۲	۲۵	۱۸۲	۱۲۲	۲۲	۲۸								
۶	پیران	۱۸۹۶۸۳	۱	۵۷	۳۶۸	۲۶۶	۱۲۳	۴۸								
۷	پاشان	۱۸۹۶۸۴	۳	۲۵	۱۲۳	۸۴	۵۰	۱۹								
۸	نکبند	۱۸۹۶۸۵	۲	۱۶	۹۱	۷۱	۴۳	۱۴								
۹	دره سه طپه	۱۸۹۶۸۶	۳	۱۰	۷۵	۵۶	۲۲	۸								
۱۰	زلفان	۱۸۹۶۸۸	۱	۳۸	۲۳۷	۱۷۹	۱۲۳	۳۶								
۱۱	سایگان	۱۸۹۶۸۹	۲	۳۵	۱۷۶	۱۳۲	۷۰	۲۷								
۱۲	سروبی	۱۸۹۶۹۰	۱	۲۳	۴۲۷	۳۲۴	۱۸۳	۵۲								
۱۳	شیربان	۱۸۹۶۹۲	۳	۶۳	۳۲۸	۲۴۴	۱۱۶	۴۹								
۱۴	شیر آباد	۱۸۹۶۹۴	۲	۷	۳۰	۲۳	۴	۵								
۱۵	میدل آباد	۱۸۹۶۹۵	۲	۸	۸	۸	۳	۲								
۱۶	فضل آباد	۱۸۹۶۹۶	۲	۲۱	۹۴	۷۰	۱۶	۱۷								
۱۷	قادر آباد مورستان	۱۸۹۶۹۷	۲	۳۳	۱۷۶	۱۲۲	۴۶	۳۳								

کد نوع راه آبادی ۱، جاده اسفند ۱، جاده شوسه ۲، جاده خاکی ۳، مارو ۴، سایر راه ها و راه آهن با راه آبی ۵، ناشخص ۶

شماره ردیف آبادی	آبادی	نوع راه آبادی (کد)	تعداد خانوار	کل جمعیت	جمعیت عرسله بیشتر	جمعیت باسواد	جمعیت شامل	فعالیت کشاورزی							
								۱۰	۱۱	۱۲	۱۳	۱۴	۱۵	۱۶	
۱۸	قلعه تاروان	۱۸۹۶۹۸	۲	۴۸۵	۲۶۷	۱۶۶	۵۹	*	*	*	*	*	*	*	*
۱۹	کج	۱۸۹۶۹۹	۲	۲۷۴	۲۰۴	۱۱۶	۲۸	*	*	*	*	*	*	*	*
۲۰	کج کورین	۱۸۹۷۰۰	۱	۶۰	۲۹	۱۰	۱۱	*	*	*	*	*	*	*	*
۲۱	کج قوش	۱۸۹۷۰۱	۲	۵۹۲	۴۴۲	۲۸۴	۹۲	*	*	*	*	*	*	*	*
۲۲	کدک	۱۸۹۷۰۲	۱	۶۶	۵۴	۱۲	۹	*	*	*	*	*	*	*	*
۲۳	کرچه	۳۰۸۶۸۱	۸	۵۲	۲۲	۱۴	۶	*	*	*	*	*	*	*	*
۲۴	کور ان سفلی	۵۰۸۶۸۱	۱	۴۶۹	۳۷۲	۲۱۲	۶۲	*	*	*	*	*	*	*	*
۲۵	کور ان علیا	۱۸۹۷۰۶	۲	۲۰۹	۲۲۲	۱۱۱	۴۶	*	*	*	*	*	*	*	*
۲۶	کور چور	۱۸۹۷۰۷	۲	۱۲	۱۲	۴	۲	*	*	*	*	*	*	*	*
۲۷	کوهبگان پالا	۱۸۹۷۰۸	۲	۱۵۹	۱۱۹	۴۱	۲۶	*	*	*	*	*	*	*	*
۲۸	کوهبگان پاشین	۱۸۹۷۰۹	۲	۱۲۰	۸۹	۳۵	۲۱	*	*	*	*	*	*	*	*
۲۹	کهنر	۱۸۹۷۱۰	۲	۱۲۵	۱۰۶	۴۲	۲۰	*	*	*	*	*	*	*	*
۳۰	محمود آباد	۱۸۹۷۱۱	۲	۹	۶	۰	۲	*	*	*	*	*	*	*	*
۳۱	مرآباد	۲۱۸۹۷۱	۲	۴۲۲	۳۱۹	۲۰۳	۵۳	*	*	*	*	*	*	*	*
۳۲	مورستان	۲۱۸۹۷۲	۲	۳۶	۲۸	۲۷	۱۸	*	*	*	*	*	*	*	*

کد نوع راه آبادی: ۱ جاده اسفالت، ۲ جاده شوسه، ۳ جاده خاکی، ۴ مارو، ۵ سایر (از جمله راه آهن، باره آبی، ۵۱، ناشخص ۶

نوع راه و فعالیت کشاورزی آبادیهای خالی از سکنه شهرستان ابراهیم آباد

شماره ردیف	آبادی	کد آبادی	نوع راه آبادی (کد)	فعالیت کشاورزی						
				پرورش طیور	پرورش دام و طیور	پرورش ماهی	پرورش زنبورسل	پرورش گاو	پرورش بومی	
۱)	۲	۳	۴	۵	۶	۷	۸	۹	۱۰	۱۱
	بخش بزمجان									
	دهستان بزمجان									
۱	ابر اهیم آباد	۱۸۵۷۵۹	۲							
۲	اسانکو	۱۸۵۷۶۱	۲							
۳	اسپید آباد	۱۸۵۷۶۳	۲							
۴	الماس محمد آباد	۱۸۵۷۶۶	۴							
۵	بهنونی	۱۸۵۷۷۰	۴	*	*	*	*			
۶	پانصاره	۱۸۵۷۷۲	۲							
۷	پژرم	۱۸۵۷۷۱	۴		*	*	*			
۸	پوزهباغ	۱۸۵۷۷۳	۲		*	*	*			
۹	بیرکله	۱۸۵۷۷۴	۲							
۱۰	تچکان	۱۸۵۷۷۵	۴		*	*	*			
۱۱	چاه چنگان	۱۸۵۷۸۲	۲							
۱۲	چاه دمیرخان	۱۸۵۷۸۳	۲							
۱۳	چاهوک	۱۸۵۷۸۸	۲							
۱۴	در بنیری	۱۸۵۷۹۲	۴	*	*	*	*			
۱۵	در چاهی	۱۸۵۷۹۳	۲							
۱۶	ده بوهیر	۱۸۵۷۹۸	۲							
۱۷	ده دادل	۱۸۵۷۹۹	۲							
۱۸	ده رحیم	۱۸۵۸۰۰	۲							
۱۹	ده قنبری	۱۸۵۸۰۱	۱		*	*	*			
۲۰	ده نجیم	۱۸۵۸۰۲	۲							
۲۱	دهنو	۱۸۵۸۰۳	۲	*	*	*	*			
۲۲	رو دخانه روستا	۱۸۵۸۰۵	۱		*	*	*			
۲۳	مری قومی	۱۸۵۸۰۷	۲							
۲۴	شور	۱۸۵۸۱۱	۲							
۲۵	شور ابه	۱۸۵۸۱۲	۲							
۲۶	طیره خیر آباد	۱۸۵۸۱۳	۲							
۲۷	علی آباد ملنگ	۱۸۵۸۱۶	۲							
۲۸	کسور ان	۱۸۵۸۲۱	۴							
۲۹	کشک	۱۸۵۸۲۲	۲	*	*	*	*			
۳۰	کلیک	۱۸۵۸۲۳	۲							
۳۱	گر بودار	۱۸۵۸۲۴	۲	*	*	*	*			
۳۲	گروک	۱۸۵۸۲۵	۲							
۳۳	گز آباد	۱۸۵۸۲۶	۲							
۳۴	قل آباد	۱۸۵۸۲۹	۲		*	*	*			
۳۵	لو ترک	۱۸۵۸۳۳	۱		*	*	*			
۳۶	شاچک	۱۸۵۸۴۰	۲							
	دهستان دلگان									
۱	جوی احمدخان	۱۸۵۹۳۵	۴							
۲	جوی در محمد	۱۸۵۹۳۶	۲							
۳	جوی موسی	۱۸۵۹۳۸	۲							
۴	چاه احمد	۱۸۵۹۴۰	۲							
۵	چاه احمد	۱۸۵۹۴۱	۲							
۶	چاه جلال	۱۸۵۹۴۲	۲							
۷	خالق آباد	۱۸۵۹۶۰	۴							
۸	خیر آباد	۱۸۵۹۶۱	۲							

کد نوع راه آبادی: ۱) جاده اسفالت، ۲) جاده شوسه، ۳) جاده خاکی، ۴) مالرو، ۵) سایر (رایجاً جاده آسفالته یا راه آبی)، ۵) نا مشخص

نوع راه و فعالیت کشاورزی آبادیهای خالی از سکنه شهرستان ایروان

شماره ردیف	آبادی	کده آبادی	نوع راه آبادی (کده)	فعالیت کشاورزی						
				زراعت	باغداری	دامداری و دامپروری	پرورش طیور	پرورش گاو و گاوچران	پرورش بکری	
۱	۲	۳	۴	۵	۶	۷	۸	۹	۱۰	۱۱
۹	رگتی	۱۸۵۹۶۶	۲							
۱۰	قباج آباد	۱۸۵۹۷۴	۲	*						
۱۱	دهتک	۱۸۵۹۷۹	۲							
۱۲	گل آباد	۱۸۵۹۸۶	۲							
۱۳	محمد آباد چاه شور	۱۸۵۹۹۲	۴							
۱۴	مزرعه بیاکر آباد	۱۸۵۹۹۵	۲							
۱۵	مزرعه چاه بچار	۱۸۵۹۹۹	۲							
۱۶	مزرعه چاه علی	۱۸۶۰۰۰	۲	*						
۱۷	مزرعه چاه گلزار	۱۸۶۰۰۱	۴							
۱۸	مزرعه چکر آباد	۱۸۶۰۰۲	۲							
۱۹	مزرعه دلکان	۱۸۶۰۰۴	۲							
۲۰	مزرعه روباهی احمد آباد	۱۸۶۰۰۵	۲							
۲۱	مزرعه روباهی گل آباد	۱۸۶۰۰۶	۲							
۲۲	مزرعه زمان آباد	۱۸۶۰۰۷	۲							
۲۳	مزرعه شه ملک	۱۸۶۰۲۰	۲							
۲۴	مزرعه علی آباد	۱۸۶۰۱۰	۲							
۲۵	مزرعه کومان	۱۸۶۰۱۱	۲							
۲۶	مزرعه کدور انطلو	۱۸۶۰۱۲	۴							
۲۷	مزرعه مکیری	۱۸۶۰۱۳	۲							
۲۸	مزرعه ملا یوچ	۱۸۶۰۱۴	۲							
۲۹	مزرعه میانجو	۱۸۶۰۱۵	۴							
۳۰	مزرعه ناصر آباد	۱۸۶۰۱۶	۲							
۳۱	موتور انقلاب	۱۸۶۰۲۳	۲	*						
۳۲	موتور حاج خدابخش شاروشی	۱۸۶۰۲۵	۴							
۳۳	موتور قاسم	۱۸۶۰۳۶	۴							
۳۴	موتور محمود شیرانی	۱۸۶۰۴۰	۲							
۳۵	میانبازار	۱۸۶۰۴۴	۲							
	بخش بمپور									
	دهستان بمپور									
۱	بوچکلی	۱۸۶۲۰۵	۲							
۲	تیبی سلمان	۱۸۶۲۰۸	۱							
۳	چاه بیدل	۱۸۶۲۱۰	۲							
۴	چاه دراز	۱۸۶۲۱۱	۲							
۵	فرکت سنگین	۱۸۶۲۲۲	۱							
۶	فرکت سهامی زر امی مکران	۱۸۶۲۲۳	۱							
۷	علی لشکری	۱۸۶۲۲۷	۲	*						
۸	مچکان	۱۸۶۲۳۱	۴							
۹	مزرعه جمک	۱۸۶۲۳۴	۲							
۱۰	مزرعه چاه حسین	۱۸۶۲۳۵	۲							
۱۱	مزرعه حمین آباد شور	۱۸۶۲۳۶	۲							
۱۲	مزرعه کوه ریشت عظیم خانی	۱۸۶۲۳۸	۲							
۱۳	مشکوه	۱۸۶۲۳۹	۲							
	دهستان مینت									
۱	ایشکان	۱۸۶۲۹۸	۴							

کد نوع راه آبادی: ۱. جاده ساسانی، ۲. جاده شور، ۳. جاده خاکی، ۴. مالرو، ۵. سایر (ایستگاه راه آهن، باره آبی)، ۵. نامشخص

نوع راه و فعالیت کشاورزی آبادیهای خالی از سکنه شهرستان ایروان

شماره ردیف	آبادی	کد آبادی	نوع راه آبادی (کد)	فعالیت کشاورزی					
				زراعت	باغداری	دامداری و دامپروری	پرورش طیور	پرورش دام و پرورش ماهی	پرورش ماهی
۱	۲	۳	۴	۵	۶	۷	۸	۹	
۲	اسپهر	۱۸۶۲۹۹	۴						
۳	بیانک	۱۸۶۳۰۷	۴						
۴	بیلبو	۱۸۶۳۱۴	۴						
۵	بن زمین	۱۸۶۳۱۶	۴	*					
۶	پیر زمین	۱۸۶۳۳۰	۴						
۷	پیمازی	۱۸۶۳۳۱	۳						
۸	تر امبوک	۱۸۶۳۳۴	۴						
۹	چکی کتاری	۱۸۶۳۴۲	۴						
۱۰	چیدگی	۱۸۶۳۵۲	۴						
۱۱	رز ان	۱۸۶۳۶۹	۴						
۱۲	مهر تک	۱۸۶۳۸۱	۴						
۱۳	قه بیلر	۱۸۶۳۹۱	۴			*			
۱۴	قهری تیغ	۱۸۶۳۹۲	۴						
۱۵	کاپار چاه	۱۸۶۳۹۵	۴						
۱۶	کار گاهی	۱۸۶۳۹۶	۴						
۱۷	کتان تو چکان	۱۸۶۳۹۸	۴						
۱۸	کل سندرکو	۱۸۶۴۰۴	۴						
۱۹	کتار ان	۱۸۶۴۱۳	۴			*			
۲۰	مدخان	۱۸۶۴۳۷	۴			*			
۲۱	مزرعه ار سلمپان	۱۸۶۴۴۰	۳	*	*				
۲۲	مزرعه بچی بیلا	۱۸۶۴۴۲	۴	*	*				
۲۳	مزرعه بچی پاشین	۱۸۶۴۴۳	۴	*	*				
۲۴	مزرعه بند می	۱۸۶۴۴۴	۴			*			
۲۵	مزرعه تسم	۱۸۶۴۴۶	۴						
۲۶	مزرعه تیچن بیلا	۱۸۶۴۴۷	۴						
۲۷	مزرعه تیچن پاشین	۱۸۶۴۴۸	۴						
۲۸	مزرعه تیغ چشان	۱۸۶۴۴۹	۴						
۲۹	مزرعه چمکان	۱۸۶۴۵۰	۴						
۳۰	مزرعه خاکر ان	۱۸۶۴۵۱	۴						
۳۱	مزرعه ار انکو	۱۸۶۴۵۲	۴						
۳۲	مزرعه زه اد علی	۱۸۶۴۵۳	۳						
۳۳	مزرعه زه دو ستک	۱۸۶۴۵۴	۴	*					
۳۴	مزرعه سور اب	۱۸۶۴۵۷	۴						
۳۵	مزرعه کپو ک	۱۸۶۴۵۹	۴	*					
۳۶	مزرعه کور زمین	۱۸۶۴۶۲	۴						
۳۷	مزرعه گر ان	۱۸۶۴۶۳	۴						
۳۸	مزرعه گر مهر کی	۱۸۶۴۶۴	۴						
۳۹	مزرعه گو اروک	۱۸۶۴۶۶	۴						
۴۰	مزرعه گو انجان بنالک	۱۸۶۴۶۷	۴						
۴۱	مزرعه ملکوری	۱۸۶۴۶۹	۳						
۴۲	مزرعه مندیر چک	۱۸۶۴۷۰	۴						
۴۳	مزرعه هیشور کی	۱۸۶۴۷۴	۴						
۴۴	مزرعه زه ماتین	۱۸۶۴۷۶	۴						
۴۵	مزرعه کلگی	۱۸۶۴۷۷	۴						
۴۶	مور کس	۱۸۶۴۸۰	۴						

کد نوع راه آبادی: ۱ جاده سخته ۱، ۲ جاده سخته ۲، ۳ جاده خالی ۳، ۴ سایر (ایستگاه راه آهن یا راه آبی)، ۵ نامشخص

نوع راه و فعالیت گشادگی آبادیهای خالی از سکنه شهرستان ایروان شماره

شماره ریف	آبادی	کده آبادی	نوع راه آبادی رکده	نوع راه	نوع راه	نوع راه
۱	۲	۳	۴	۵	۶	۷
۴۷ مه عبداله	۱۸۶۴۸۲	۴	*	*	*
۴۸ منز	۱۸۶۴۸۶	۳	*	*	*
۴۹ تنوک آباد	۱۸۶۴۸۹	۴	*	*	*
۵۰ هنز بیروک	۱۸۶۴۹۳	۴	*	*	*
۵۱ هنز شهری	۱۸۶۴۹۵	۴	*	*	*
	دهستان چانف					
۱ اسپتکی	۱۸۶۶۹۹	۴	*	*	*
۲ اشیری	۱۸۶۷۰۰	۳	*	*	*
۳ اناری	۱۸۶۷۰۴	۴	*	*	*
۴ بککور	۱۸۶۷۱۲	۳	*	*	*
۵ بونیمک	۱۸۶۷۱۳	۴	*	*	*
۶ بیدی	۱۸۶۷۱۴	۳	*	*	*
۷ بی تیجده	۱۸۶۷۱۶	۳	*	*	*
۸ بهادین بک	۱۸۶۷۱۸	۴	*	*	*
۹ بهاسگاه ابدزان	۱۸۶۷۲۳	۱	*	*	*
۱۰ برکیندر	۱۸۶۷۲۵	۴	*	*	*
۱۱ برکو انک	۱۸۶۷۲۶	۳	*	*	*
۱۲ بونک ایی	۱۸۶۷۲۸	۴	*	*	*
۱۳ تازین	۱۸۶۷۲۹	۴	*	*	*
۱۴ تکچک	۱۸۶۷۳۱	۴	*	*	*
۱۵ تنگده	۱۸۶۷۳۲	۴	*	*	*
۱۶ تیغ امده	۱۸۶۷۳۸	۴	*	*	*
۱۷ جمیدر	۱۸۶۷۴۰	۴	*	*	*
۱۸ چنگارک	۱۸۶۷۴۱	۳	*	*	*
۱۹ چگانی	۱۸۶۷۴۲	۳	*	*	*
۲۰ چلی پتک	۱۸۶۷۴۳	۴	*	*	*
۲۱ چلی شهریانچ	۱۸۶۷۴۵	۴	*	*	*
۲۲ چاتاپیردر	۱۸۶۷۴۶	۳	*	*	*
۲۳ چیلین	۱۸۶۷۵۰	۴	*	*	*
۲۴ حسین کلگی	۱۸۶۸۱۷	۳	*	*	*
۲۵ خواجه پیرک	۱۸۶۷۵۲	۳	*	*	*
۲۶ داجنک	۱۸۶۷۵۵	۳	*	*	*
۲۷ دارین	۱۸۶۷۵۶	۳	*	*	*
۲۸ داز انبالا	۱۸۶۷۵۷	۳	*	*	*
۲۹ داز ان پاشین	۱۸۶۷۵۸	۳	*	*	*
۳۰ درمنان	۱۸۶۷۶۱	۲	*	*	*
۳۱ دفتوک	۱۸۶۷۶۴	۴	*	*	*
۳۲ دویت	۱۸۶۷۶۵	۴	*	*	*
۳۳ روپاسی	۱۸۶۷۷۲	۴	*	*	*
۳۴ روک	۱۸۶۷۷۳	۳	*	*	*
۳۵ روئگانی	۱۸۶۷۷۴	۴	*	*	*
۳۶ زردتاک	۱۸۶۷۷۵	۴	*	*	*
۳۷ سامانی	۱۸۶۷۷۹	۴	*	*	*
۳۸ سختکلگی	۱۸۶۷۸۱	۴	*	*	*
۳۹ سیانی درک	۱۸۶۷۸۹	۲	*	*	*

کد نوع راه آبادی، جاده اسفند ۱، جاده شوره ۲، جاده خانی ۳، مارو ۴، سایر رایج راه آسین یا راه آبی ۵، ناشن ۶

نوع راه و فعالیت کشاورزی آبادیهای خالی از سکنه شهرستان ایروان شهر

شماره ردیف	آبادی	کد آبادی	نوع راه آبادی (کد)	فعالیت کشاورزی						
				زراعت	باغداری	دامداری و دامپروری	پرورش طیور	پرورش گاو و گاو شیری	پرورش بز و بزغلی	پرورش ماهی
۱	۲	۳	۴	۵	۶	۷	۸	۹	۱۰	۱۱
۴۰	شیرزندر	۱۸۶۷۹۶	۳							
۴۱	فقیر ملک	۱۸۶۷۹۸	۴							
۴۲	قر کک	۱۸۶۸۰۲	۳	*	*					
۴۳	کسری شیب	۱۸۶۸۰۶	۴							
۴۴	کشفک	۱۸۶۸۰۹	۴	*	*					
۴۵	کلچات	۱۸۶۸۱۱	۳							
۴۶	کلک	۱۸۶۸۱۵	۳							
۴۷	کلک	۱۸۶۸۱۴	۴							
۴۸	کلکی	۱۸۶۸۱۶	۴							
۴۹	کلی کور	۱۸۶۸۲۱	۴							
۵۰	کلی کوردک	۱۸۶۸۲۲	۳							
۵۱	کلاچار	۱۸۶۸۲۴	۳							
۵۲	کلان	۱۸۶۸۲۵	۳	*						
۵۳	کلان کوزدین	۱۸۶۸۲۶	۴							
۵۴	کلاهو	۱۸۶۸۲۷	۴							
۵۵	کمی کلک	۱۸۶۸۲۸	۴	*	*	*				
۵۶	کور دمنبان	۱۸۶۸۳۴	۳	*	*					
۵۷	کوهکان گوهیج	۱۸۶۸۳۶	۳							
۵۸	کیندر	۱۸۶۸۳۸	۴							
۵۹	گرد اک	۱۸۶۸۴۴	۴	*						
۶۰	گرو اکنتنگ	۱۸۶۸۴۵	۳							
۶۱	گرو انی	۱۸۶۸۴۶	۴							
۶۲	گوز تلک	۱۸۶۸۴۹	۴							
۶۳	گزدان	۱۸۶۸۵۰	۴							
۶۴	گزدان	۱۸۶۸۵۱	۴							
۶۵	گندی	۱۸۶۸۵۷	۴							
۶۶	گوانتریج	۱۸۶۸۵۹	۳							
۶۷	گوران اکیت	۱۸۶۸۶۳	۴	*	*					
۶۸	گوران تلک	۱۸۶۸۶۴	۴	*	*					
۶۹	گوری کور	۱۸۶۸۶۸	۳							
۷۰	گوشیدرتکان	۱۸۶۸۷۰	۴							
۷۱	گونتیقدر	۱۸۶۸۷۱	۴							
۷۲	لوندی	۱۸۶۸۷۵	۴							
۷۳	لال زمینتان	۱۸۶۸۷۷	۳	*						
۷۴	ماران راه	۱۸۶۸۷۸	۴	*						
۷۵	مدیک	۱۸۶۸۸۲	۴							
۷۶	مدیکدپ	۱۸۶۸۸۳	۳							
۷۷	ملینجان بیلا	۱۸۶۸۸۷	۳							
۷۸	ملینجان پاشین	۱۸۶۸۸۸	۳							
۷۹	موسی آباد	۱۸۶۸۸۹	۴							
۸۰	مهتاب	۱۸۶۸۹۱	۳							
۸۱	میر آباد	۱۸۶۸۹۷	۴							
۸۲	میر ملک	۱۸۶۸۹۹	۳							
۸۳	شاز کلک	۱۸۶۹۰۱	۴							
۸۴	شاکندک	۱۸۶۹۰۲	۴							

کد نوع راه آبادی: جاده اسفالت ۱، جاده شوسه ۲، جاده خاکی ۳، مارود ۴، سایر (ایستگاه راه آهن، باره آب، ۵)، نامشخص ۶

نوع راه و فعالیت کشاورزی آبادیهای خالی از سکنه شهرستان

شماره ردیف	آبادی	کده آبادی	نوع راه آبادی (کده)	فعالیت کشاورزی							
				زراعت	باغداری	دامداری و دامپروری	پرورش طیور	پرورش گاو برهیم	پرورش بز و گوسفند	پرورش ماهی	
۱	۲	۳	۴	۵	۶	۷	۸	۹	۱۰	۱۱	
۸۵	۱۸۶۹۰۷	۴								
۸۶	۱۸۶۹۱۲	۲								
۸۷	۱۸۶۹۱۳	۲	*	*						
۸۸	۱۸۶۹۱۷	۳								
۸۹	۱۸۶۹۱۹	۴								
۹۰	۱۸۶۹۲۰	۴								
	دهستان فتوح										
۱	۱۸۷۱۵۳	۴	*							
۲	۱۸۷۱۵۵	۴								
۳	۱۸۷۱۶۰	۴	*	*						
۴	۱۸۷۱۶۴	۴								
۵	۱۸۷۱۷۱	۳								
۶	۱۸۷۱۷۴	۴	*							
۷	۱۸۷۱۷۸	۴								
۸	۱۸۷۱۷۹	۳								
۹	۱۸۷۲۳۴	۴								
۱۰	۱۸۷۱۸۱	۳	*	*						
۱۱	۱۸۷۱۸۲	۴								
۱۲	۱۸۷۱۸۴	۳								
۱۳	۱۸۷۱۸۸	۳								
۱۴	۱۸۷۱۹۹	۴	*	*						
۱۵	۱۸۷۲۰۷	۴								
۱۶	۱۸۷۲۱۳	۳								
۱۷	۱۸۷۲۳۵	۶								
۱۸	۱۸۷۲۳۴	۴								
۱۹	۱۸۷۲۲۶	۴								
۲۰	۱۸۷۲۳۰	۴								
۲۱	۱۸۷۲۳۶	۳								
۲۲	۱۸۷۲۴۰	۴								
۲۳	۱۸۷۲۴۷	۴	*	*						
۲۴	۱۸۷۲۵۳	۴								
۲۵	۱۸۷۲۵۸	۴								
۲۶	۱۸۷۲۶۰	۳								
۲۷	۱۸۷۲۶۲	۴								
۲۸	۱۸۷۲۶۳	۴								
۲۹	۱۸۷۲۶۴	۳	*	*						
۳۰	۱۸۷۲۶۵	۳								
۳۱	۱۸۷۲۶۶	۴	*	*						
۳۲	۱۸۷۲۶۷	۴								
۳۳	۱۸۷۲۶۸	۴								
۳۴	۱۸۷۲۷۰	۳								
۳۵	۱۸۷۲۷۱	۴	*	*						
۳۶	۱۸۷۲۷۳	۴	*	*						
۳۷	۱۸۷۲۷۴	۴								
۳۸	۱۸۷۲۷۵	۴								

کد نوع راه آبادی: ۱ جاده استان، ۲ جاده شوسه، ۳ جاده خالی، ۴ مارو، ۵ سایر (ایستگاه راه آهن، باره آبی، ۵، نا مشخص)

نوع راه و فعالیت کشاورزی آبادیهای خالی از سکنه شهرستان امیران شهر

شماره ردیف	آبادی	کد آبادی	نوع راه آبادی (کد)	فعالیت کشاورزی						
				زراعت	باغداری	دامداری و دامپروری	پرورش طیور	پرورش گاو و گاو شیری	پرورش بومی	
۱)	۲	۳	۴	۵	۶	۷	۸	۹	۱۰	۱۱
۳۹	مزرعه توکان	۱۸۷۲۷۶	۴	*						
۴۰	مزرعه چوش	۱۸۷۲۷۷	۴	*						
۴۱	مزرعه دادکوهی	۱۸۷۲۸۰	۴	*						
۴۲	مزرعه درون	۱۸۷۲۸۲	۴	*						
۴۳	مزرعه درمور	۱۸۷۲۸۳	۴	*						
۴۴	مزرعه دشتیان	۱۸۷۲۸۴	۴	*	*					
۴۵	مزرعه دهنر	۱۸۷۲۸۵	۴	*						
۴۶	مزرعه دشتی	۱۸۷۲۸۶	۴	*						
۴۷	مزرعه رویتکان	۱۸۷۲۸۷	۴	*	*					
۴۸	مزرعه زرتک	۱۸۷۲۸۸	۴	*						
۴۹	مزرعه سرزه	۱۸۷۲۹۰	۴	*						
۵۰	مزرعه مورجان	۱۸۷۲۹۱	۴	*						
۵۱	مزرعه مورکلگان	۱۸۷۲۹۲	۳	*						
۵۲	مزرعه قبابک	۱۸۷۲۹۲	۴	*						
۵۳	مزرعه قوشهر	۱۸۷۲۹۴	۴	*						
۵۴	مزرعه شه چمان	۱۸۷۲۹۵	۴	*	*					
۵۵	مزرعه کتینک	۱۸۷۲۹۶	۴	*	*					
۵۶	مزرعه کرفکن	۱۸۷۲۹۷	۴	*						
۵۷	مزرعه کروچی	۱۸۷۲۹۸	۴	*						
۵۸	مزرعه کلکعبدی	۱۸۷۲۹۹	۳	*	*					
۵۹	مزرعه کلکچر	۱۸۷۳۰۰	۳	*	*					
۶۰	مزرعه کمترو	۱۸۷۳۰۲	۴	*	*					
۶۱	مزرعه کوبکر	۱۸۷۳۰۳	۴	*						
۶۲	مزرعه کوکوشی	۱۸۷۳۰۵	۴	*						
۶۳	مزرعه کوهریان	۱۸۷۳۰۶	۴	*						
۶۴	مزرعه کهورکان	۱۸۷۳۰۷	۴	*						
۶۵	مزرعه کیرمیزک	۱۸۷۳۰۸	۴	*						
۶۶	مزرعه کینگوئی	۱۸۷۳۰۹	۳	*						
۶۷	مزرعه گربک	۱۸۷۳۱۰	۴	*						
۶۸	مزرعه گریدوز	۱۸۷۳۱۱	۴	*						
۶۹	مزرعه گوهریگر	۱۸۷۳۱۲	۴	*	*					
۷۰	مزرعه گبران	۱۸۷۳۱۲	۴	*	*					
۷۱	مزرعه مرهان	۱۸۷۳۱۷	۴	*						
۷۲	مزرعه مکلیند	۱۸۷۳۱۸	۴	*						
۷۳	مزرعه مورگان	۱۸۷۳۱۹	۴	*						
۷۴	مزرعه میدر	۱۸۷۳۲۰	۴	*	*					
۷۵	مزرعه نین	۱۸۷۳۲۱	۴	*						
۷۶	مکویبی	۱۸۷۳۲۴	۴	*						
۷۷	تری	۱۸۷۳۲۶	۴	*						
۷۸	توغقران	۱۸۷۳۲۹	۳	*						
۱	دهستان لاهار									
۱	امیریدیه	۱۸۷۵۲۰	۴	*						
۲	امشکنی	۱۸۷۵۲۲	۴	*						
۳	انجیردپ	۱۸۷۵۲۵	۴	*						
۴	بزمهر	۱۸۷۵۲۷	۴	*						

کد نوع راه آبادی، جاده استان ۱، جاده شوسه ۲، جاده خالی ۳، مار ۴، سایر (بسیجگاه راه آهن، باره آبی)، ۵، نامشخص ۶

نوع راه و فعالیت کشاورزی آبادیهای خالی از سکنه شهرستان ایروان

شماره ردیف	آبادی	کد آبادی	نوع راه آبادی (کد)	فعالیت کشاورزی						
				زراعت	باغداری	دامداری و دامپروری	پرورش طیور	پرورش کرم ابریشم	پرورش زنبورسل	پرورش ماهی
۱	۲	۳	۴	۵	۶	۷	۸	۹	۱۰	۱۱
۵	بن رود	۱۸۷۵۲۸	۴							
۶	بندکر چکال	۱۸۷۵۲۱	۴							
۷	بندیک	۱۸۷۵۲۲	۴							
۸	بهاگهانژ انداز مری	۱۸۷۵۲۴	۳							
۹	بهر تلک	۱۸۷۵۲۹	۴	*						
۱۰	تولستان	۱۸۷۵۴۲	۴							
۱۱	تیتلان	۱۸۷۵۴۳	۴							
۱۲	جنگاه	۱۸۷۵۴۹	۴							
۱۳	در نژیکان	۱۸۷۵۵۲	۴							
۱۴	دیگوت	۱۸۷۵۵۵	۴							
۱۵	سه مچ	۱۸۷۵۶۲	۴							
۱۶	سه تنب	۱۸۷۷۳۲	۴	*						
۱۷	مدر بند	۱۸۷۵۷۰	۴							
۱۸	کل حصین	۱۸۷۵۷۷	۴							
۱۹	کد ان	۱۸۷۵۷۸	۴			*				
۲۰	کلدر	۱۸۷۵۷۹	۴							
۲۱	کلکی	۱۸۷۵۸۰	۴		*					
۲۲	کنار ان	۱۸۷۵۸۱	۴							
۲۳	کور مکان	۱۸۷۵۸۶	۴							
۲۴	کهورک	۱۸۷۵۸۸	۴		*					
۲۵	کپهدر	۱۸۷۵۸۹	۴							
۲۶	کپهک	۱۸۷۵۹۱	۴							
۲۷	کتیدپ	۱۸۷۵۹۲	۴							
۲۸	کچ	۱۸۷۵۹۵	۴							
۲۹	گندوک	۱۸۷۵۹۰	۴							
۳۰	مزرعه اسپاندرین	۱۸۷۶۰۲	۴			*	*			
۳۱	مزرعه بوسستانی	۱۸۷۶۰۴	۴							
۳۲	مزرعه بهفتو	۱۸۷۶۰۵	۳							
۳۳	مزرعه پاتگون	۱۸۷۶۰۶	۳	*						
۳۴	مزرعه پشتهگر	۱۸۷۶۰۷	۴							
۳۵	مزرعه پنداکه	۱۸۷۶۰۸	۴							
۳۶	مزرعه پنداکه	۱۸۷۶۰۹	۴							
۳۷	مزرعه پیرکجان	۱۸۷۶۱۰	۳							
۳۸	مزرعه پیرکشان	۱۸۷۶۱۱	۳							
۳۹	مزرعه پیشکهور	۱۸۷۶۱۲	۴							
۴۰	مزرعه تنگنند ان	۱۸۷۶۱۳	۴							
۴۱	مزرعه تومیلان	۱۸۷۶۱۴	۴	*						
۴۲	مزرعه تیغ ابد	۱۸۷۶۱۶	۴							
۴۳	مزرعه تیغاب	۱۸۷۶۱۵	۴			*				
۴۴	مزرعه چاه و ارو	۱۸۷۶۱۸	۴				*			
۴۵	مزرعه چوکسیرین	۱۸۷۶۱۹	۴							
۴۶	مزرعه خد ابرند	۱۸۷۶۲۰	۴	*	*					
۴۷	مزرعه خوشابهر اد	۱۸۷۶۲۲	۳							
۴۸	مزرعه دار موسی	۱۸۷۶۲۳	۴	*	*		*			
۴۹	مزرعه دازوک	۱۸۷۶۲۴	۴	*	*					

کد نوع راه آبادی: ۱ جاده آسفالت، ۲ جاده شوسه، ۳ جاده خاکی، ۴ مارو، ۵ سایر (ایستگاه راه آهن یا راه آبی)، ۵ ناشنوع

نوع راه و فعالیت کشاورزی آبادیهای خالی از سکنه شهرستان ایرانشهر

شماره ردیف	آبادی	کده آبادی	نوع راه آبادی (کده)	فعالیت کشاورزی					
				۱	۲	۳	۴	۵	۶
۵۰	مزرعه دربندی	۱۸۷۶۲۵	۲						
۵۱	مزرعه درگر	۱۸۷۶۲۷	۴						
۵۲	مزرعه درمکان	۱۸۷۶۲۸	۴						
۵۳	مزرعه دشتوک	۱۸۷۶۲۹	۴						
۵۴	مزرعه دمیتس	۱۸۷۶۳۰	۴						
۵۵	مزرعه دمیتس	۱۸۷۶۳۱	۴	*					
۵۶	مزرعه دهلوکان	۱۸۷۶۳۲	۴		*				
۵۷	مزرعه دیرکیندر ازین	۱۸۷۶۳۳	۴		*				
۵۸	مزرعه رچکینک	۱۸۷۶۳۴	۴		*				
۵۹	مزرعه ریوه	۱۸۷۶۳۵	۲		*	*			
۶۰	مزرعه زیارتجاه	۱۸۷۶۳۶	۲		*	*			
۶۱	مزرعه سرخران	۱۸۷۶۳۷	۴						
۶۲	مزرعه سرداب	۱۸۷۶۳۸	۴		*				
۶۳	مزرعه سلتوشی	۱۸۷۶۳۹	۲		*	*			
۶۴	مزرعه مینک	۱۸۷۶۴۰	۴						
۶۵	مزرعه سوزاب	۱۸۷۶۴۱	۴						
۶۶	مزرعه سوری	۱۸۷۶۴۲	۴						
۶۷	مزرعه شهرنما	۱۸۷۶۴۴	۴						
۶۸	مزرعه شهیت	۱۸۷۶۴۵	۴						
۶۹	مزرعه عالی تخمان	۱۸۷۶۴۶	۴			*			
۷۰	مزرعه قندچگردی	۱۸۷۶۴۷	۴		*	*			
۷۱	مزرعه کتالو	۱۸۷۶۴۸	۴						
۷۲	مزرعه کتلدورنج	۱۸۷۶۴۹	۴			*			
۷۳	مزرعه کجکدر	۱۸۷۶۵۰	۴						
۷۴	مزرعه کدان	۱۸۷۶۵۱	۴						
۷۵	مزرعه کدکک	۱۸۷۶۵۲	۲						
۷۶	مزرعه کران	۱۸۷۶۵۳	۴		*				
۷۷	مزرعه کرویچی	۱۸۷۶۵۴	۴						
۷۸	مزرعه کسبز انتس	۱۸۷۶۵۵	۴						
۷۹	مزرعه کفیگان	۱۸۷۶۵۷	۴						
۸۰	مزرعه کفیگان علا الدین	۱۸۷۶۵۸	۴						
۸۱	مزرعه کفارک	۱۸۷۷۲۹	۴		*	*			
۸۲	مزرعه کلکدر	۱۸۷۶۶۰	۳						
۸۳	مزرعه کلگان	۱۸۷۶۶۱	۴						
۸۴	مزرعه کلگی	۱۸۷۷۲۴	۴			*			
۸۵	مزرعه کلگی	۱۸۷۶۶۲	۴						
۸۶	مزرعه کلگی	۱۸۷۶۶۳	۴		*				
۸۷	مزرعه کلندوکی	۱۸۷۶۶۴	۴						
۸۸	مزرعه کلبو کتاری	۱۸۷۶۶۵	۴						
۸۹	مزرعه کله چاه	۱۸۷۶۶۶	۴						
۹۰	مزرعه کلی ایب	۱۸۷۶۶۷	۴						
۹۱	مزرعه کلان	۱۸۷۷۲۷	۴						
۹۲	مزرعه کنار ز امور	۱۸۷۶۷۰	۴						
۹۳	مزرعه کنارک	۱۸۷۶۷۲	۴		*	*			
۹۴	مزرعه کنته هیر	۱۸۷۶۷۳	۴		*	*			

کد نوع راه آبادی: ۱ جاده استان، ۲ جاده شوسه، ۳ جاده خاکی، ۴ مالرو، ۵ سایر (بسیج راه آهن، باره آبی)، ۵ نامشخص

نوع راه و فعالیت کشاورزی آبادیهای خالی از سکنه شهرستان ایروان

فعالیت کشاورزی							نوع راه آبادی (کد)	کد آبادی	آبادی	شماره ریف
پرورش بومی	پرورش زنبورسل	پرورش کرم ابریشم	پرورش طیور	دامداری و دامپروری	باغداری	زراعت				
۱۱	۱۰	۹	۸	۷	۶	۵	۴	۳	۲	۱
					*		۴	۱۸۷۶۷۵	مزرعه کوهپایه شیب	۹۵
							۴	۱۸۷۶۷۷	مزرعه گرد اشی	۹۶
							۴	۱۸۷۶۷۸	مزرعه کوه کونک کک	۹۷
						*	۴	۱۸۷۶۸۱	مزرعه گنج آباد	۹۸
							۴	۱۸۷۶۸۵	مزرعه کونکی	۹۹
					*		۴	۱۸۷۶۸۶	مزرعه کونیک	۱۰۰
							۴	۱۸۷۶۸۷	مزرعه کونیک	۱۰۱
					"		۴	۱۸۷۷۲۸	مزرعه مچی شیب	۱۰۲
							۴	۱۸۷۶۸۹	مزرعه مچی شیب	۱۰۳
							۴	۱۸۷۶۹۰	مزرعه مدو خان	۱۰۴
							۴	۱۸۷۶۸۸	مزرعه مغان میرزا	۱۰۵
					*		۴	۱۸۷۶۹۱	مزرعه مکان طس	۱۰۶
							۲	۱۸۷۶۹۲	مزرعه مکان میر عزیز	۱۰۷
							۲	۱۸۷۶۹۳	مزرعه مکانی	۱۰۸
							۴	۱۸۷۶۹۶	مزرعه میفشیر	۱۰۹
						*	۴	۱۸۷۶۹۸	مزرعه شتوکی	۱۱۰
							۴	۱۸۷۶۹۹	مزرعه بندی آب	۱۱۱
							۴	۱۸۷۷۰۱	مزرعه شرفانیک	۱۱۲
							۴	۱۸۷۷۰۲	مزرعه شرفانیک	۱۱۳
							۴	۱۸۷۷۰۳	مزرعه نهر د ان	۱۱۴
							۴	۱۸۷۷۰۶	مزرعه ورزی	۱۱۵
							۴	۱۸۷۷۰۸	مزرعه هنزر بیک	۱۱۶
							۴	۱۸۷۷۰۷	مزرعه هنزر بیک	۱۱۷
							۴	۱۸۷۷۱۰	مزرعه هیتک	۱۱۸
							۴	۱۸۷۷۱۱	مزرعه هیدو خان شیب	۱۱۹
					*		۴	۱۸۷۷۱۳	مقدر	۱۲۰
							۴	۱۸۷۷۱۴	مورستان	۱۲۱
					*		۴	۱۸۷۷۱۵	شدوچی	۱۲۲
							۲	۱۸۷۷۳۱	نظار آباد	۱۲۳
							۴	۱۸۷۷۱۸	وانکوک	۱۲۴
							۲	۱۸۷۷۲۰	وهمکان	۱۲۵
							۴	۱۸۷۷۲۴	هنگری	۱۲۶
					*		۴	۱۸۷۷۲۶	هینی	۱۲۷
								دهستان مسکوتان		
							۴	۱۸۷۹۴۱	تنگ	۱
							۳	۱۸۷۹۵۰	چاه گزی	۲
							۳	۱۸۷۹۵۴	دورین	۳
							۳	۱۸۷۹۵۶	دهلان	۴
							۳	۱۸۷۹۵۷	دیگون	۵
					*	*	۳	۱۸۸۰۰۵	گرد آباد	۶
							۳	۱۸۷۹۷۶	مدو خان	۷
							۴	۱۸۷۹۷۸	مزرعه بکین	۸
							۳	۱۸۷۹۷۹	مزرعه پستان	۹
							۴	۱۸۷۹۸۰	مزرعه پکتا	۱۰
							۴	۱۸۷۹۸۲	مزرعه تخمان	۱۱

کد نوع راه آبادی: ۱- جاده اسفالت، ۲- جاده شوسه، ۳- جاده خاکی، ۴- مالرد، ۵- سایر راه‌ها و راه آهن، ۵- نامشخص

نوع راه و فعالیت کشاورزی آبادیهای خالی از سکنه شهرستان ایلام

شماره ردیف	آبادی	کده آبادی	نوع راه آبادی (کده)	نوع فعالیت کشاورزی						
				زراعت	باغداری	دامداری و دامپروری	پرورش طیور	پرورش گاو برنج	پرورش بز و گوسفند	پرورش ماهی
۱	۲	۳	۴	۵	۶	۷	۸	۹	۱۰	۱۱
۱۲	مزرعه جهت.....	۱۸۷۹۸۳	۳							
۱۳	مزرعه چاه پیرداد.....	۱۸۷۹۸۴	۳							
۱۴	مزرعه چاه رحیم.....	۱۸۷۹۸۵	۴							
۱۵	مزرعه چاه قادر.....	۱۸۷۹۸۷	۳		*					
۱۶	مزرعه چاه میر.....	۱۸۷۹۸۸	۳							
۱۷	مزرعه د ازو کس میبانی.....	۱۸۷۹۸۹	۴							
۱۸	مزرعه د پسران.....	۱۸۷۹۹۰	۳							
۱۹	مزرعه ز هوک.....	۱۸۷۹۹۲	۴							
۲۰	مزرعه سبز تک.....	۱۸۷۹۹۳	۴							
۲۱	مزرعه سنجان.....	۱۸۷۹۹۶	۳							
۲۲	مزرعه کلهر کمان.....	۱۸۷۹۹۸	۴							
۲۳	مزرعه کز ریج.....	۱۸۷۹۹۹	۴							
۲۴	مزرعه مدو خان چلهی.....	۱۸۸۰۰۰	۴							
۲۵	ترک.....	۱۸۸۰۰۴	۴	*						
دهستان ملوران										
۱	ابیمتد.....	۱۸۸۰۷۴	۴	*						
۲	اختر تخمی.....	۱۸۸۰۷۶	۴							
۳	ادگو جو.....	۱۸۸۰۷۷	۴		*					
۴	ارگ.....	۱۸۸۰۷۸	۳	*	*					
۵	اسیاب.....	۱۸۸۰۷۹	۳							
۶	اکر بین چان.....	۱۸۸۱۹۷	۳							
۷	بیان کوز.....	۱۸۸۰۸۰	۴	*						
۸	بیتاقدان.....	۱۸۸۰۸۱	۴	*	*					
۹	بن اب.....	۱۸۸۰۸۲	۳							
۱۰	بن شهر.....	۱۸۸۰۸۴	۴	*	*					
۱۱	بیر ملکی.....	۱۸۸۰۸۷	۳	*	*					
۱۲	بوی تو تک.....	۱۸۸۰۸۹	۴	*	*					
۱۳	توتکی.....	۱۸۸۰۹۰	۴	*	*					
۱۴	تیتکان.....	۱۸۸۰۹۱	۴	*	*					
۱۵	تیچکی.....	۱۸۸۰۹۲	۴	*	*					
۱۶	تیرغ اب.....	۱۸۸۰۹۳	۳							
۱۷	تیران.....	۱۸۸۰۹۴	۴							
۱۸	چم.....	۱۸۸۰۹۷	۴	*	*					
۱۹	چرماتک.....	۱۸۸۰۹۸	۴	*	*					
۲۰	چکندر.....	۱۸۸۰۹۹	۴	*	*					
۲۱	چمک.....	۱۸۸۱۰۰	۴							
۲۲	چنگاه داد شاه.....	۱۸۸۱۰۱	۴							
۲۳	چمکان.....	۱۸۸۱۰۳	۳	*	*					
۲۴	چار پدان.....	۱۸۸۱۰۴	۳	*	*					
۲۵	چلتی.....	۱۸۸۱۰۶	۴							
۲۶	دار ان کنتری.....	۱۸۸۱۰۷	۳							
۲۷	درگوروتی.....	۱۸۸۱۰۹	۴	*	*					
۲۸	درمضافتی.....	۱۸۸۱۱۰	۴	*	*					
۲۹	درمضافتی.....	۱۸۸۱۱۱	۴	*	*					
۳۰	دست گلین.....	۱۸۸۱۱۲	۴							

کد نوع راه آبادی: جاده مسافت ۱، جاده شماره ۲، جاده خالی ۳، سایر راههای تازه آبی ۵، نامشخص ۶

نوع راه و فعالیت کشاورزی آبادیهای خالی از سکنه شهرستان ایروان

فعالیت کشاورزی							نوع راه آبادی (کد)	کد آبادی	آبادی	شماره ردیف
پرورش بومی	پرورش زنبورسل	پرورش کرم ابریشم	پرورش طیور	دامداری و دامپروری	باغداری	زراعت				
۱۱	۱۰	۹	۸	۷	۶	۵	۴	۳	۲	۱
						*	۴	۱۸۸۱۱۲	دقیقمانی	۳۱
							۴	۱۸۸۱۱۴	دنتک	۳۲
							۴	۱۸۸۱۱۵	دین اباد	۳۳
							۴	۱۸۸۱۱۶	رگزان	۳۴
							۴	۱۸۸۱۱۷	ریدگی	۳۵
							۴	۱۸۸۱۱۸	زمین لشکو	۳۶
							۴	۱۸۸۱۱۹	زمین هارون	۳۷
							۴	۱۸۸۱۲۰	زمین هارون بهابین	۳۸
							۴	۱۸۸۱۲۲	زور اباد	۳۹
							۴	۱۸۸۱۲۳	زه انکوری	۴۰
							۳	۱۸۸۱۲۵	زیارتجاه پاشین	۴۱
						*	۴	۱۸۸۱۲۱	زینتدیبه	۴۲
						*	۴	۱۸۸۱۲۶	سبتوک	۴۳
							۴	۱۸۸۱۲۸	سرکوه	۴۴
						*	۴	۱۸۸۱۹۸	سفیدلاتیکان	۴۵
						*	۴	۱۸۸۱۲۹	سنگان سفید	۴۶
						*	۴	۱۸۸۱۳۰	سگجو	۴۷
							۴	۱۸۸۱۳۳	سهینک	۴۸
					*		۴	۱۸۸۱۳۴	سیاهو زهی	۴۹
					*	*	۴	۱۸۸۱۳۵	شمان	۵۰
					*	*	۴	۱۸۸۱۳۶	شوستان	۵۱
							۴	۱۸۸۱۳۷	شوگنز	۵۲
						*	۴	۱۸۸۱۳۹	شهنامی	۵۳
						*	۴	۱۸۸۰۹۶	غریبشاهی	۵۴
					*		۴	۱۸۸۱۴۱	فتندر	۵۵
					*	*	۴	۱۸۸۱۴۲	قره بن	۵۶
							۴	۱۸۸۱۴۳	کاشی کپکان	۵۷
						*	۴	۱۸۸۱۴۴	کبھکان	۵۸
					*	*	۴	۱۸۸۱۴۵	کریبامی	۵۹
					*	*	۴	۱۸۸۱۴۶	کریبامی سنک	۶۰
							۴	۱۸۸۱۴۷	کشفک	۶۱
					*	*	۴	۱۸۸۱۴۸	کلچات	۶۲
							۴	۱۸۸۱۴۹	کلکمر ادقاه	۶۳
							۴	۱۸۸۱۵۰	کلک صاحبخان	۶۴
							۴	۱۸۸۱۵۱	کلکملا	۶۵
							۴	۱۸۸۱۵۲	کله بیاه	۶۶
					*		۴	۱۸۸۱۳۱	کمان	۶۷
					*	*	۴	۱۸۸۱۵۳	کمیرملکی	۶۸
					*	*	۴	۱۸۸۱۵۴	کمیردر	۶۹
					*	*	۴	۱۸۸۱۵۵	کمیردر بیلا	۷۰
					*	*	۴	۱۸۸۱۵۶	کمیردر پاشین	۷۱
					*	*	۴	۱۸۸۱۵۷	کنار اسیبالا	۷۲
							۴	۱۸۸۱۵۸	کندور	۷۳
							۴	۱۸۸۱۶۱	کوه سرکوه	۷۴
							۴	۱۸۸۱۶۲	کیگدکان	۷۵

کد نوع راه آبادی: جاده اسفالت ۱، جاده شوسه ۲، جاده خاکی ۳، مالرو ۴، سایر (ایستگاه راه آهن یا راه آبی) ۵. نام شخص ع

نوع راه و فعالیت کشاورزی آبادیهای خالی از سکنه شهرستان ابراهیمشهر

شماره ردیف	آبادی	کد آبادی	نوع راه آبادی (کد)	فعالیت کشاورزی						
				زراعت	باغداری	دامداری و دامپروری	پرورش طیور	پرورش گاو شیری	پرورش بومی	
۱	۲	۳	۴	۵	۶	۷	۸	۹	۱۰	۱۱
۷۶	گتیدرک	۱۸۸۱۶۴	۴	*	*					
۷۷	قدمباز	۱۸۸۱۶۵	۴	*	*					
۷۸	گروک	۱۸۸۱۶۶	۴							
۷۹	گروگاه	۱۸۸۱۶۷	۴							
۸۰	گزدان	۱۸۸۱۶۸	۴	*	*					
۸۱	گل افشان	۱۸۸۱۶۹	۴	*	*					
۸۲	گلندان	۱۸۸۱۷۰	۴	*	*					
۸۳	گورچی	۱۸۸۱۷۱	۴		*					
۸۴	گوردکم	۱۸۸۱۷۲	۴		*					
۸۵	گورک	۱۸۸۱۷۴	۴							
۸۶	گوشرد	۱۸۸۱۷۵	۴							
۸۷	لد	۱۸۸۱۷۷	۳							
۸۸	مارگند	۱۸۸۱۷۸	۴							
۸۹	مانوکان	۱۸۸۱۷۹	۶							
۹۰	متکاون	۱۸۸۱۷۷	۳							
۹۱	مجانبازان	۱۸۸۱۸۰	۴	*	*					
۹۲	مچک	۱۸۸۱۸۱	۴							
۹۳	مدوخان	۱۸۸۱۸۴	۴		*					
۹۴	مرد اسماء	۱۸۸۱۸۵	۴		*					
۹۵	مزاری	۱۸۸۱۸۶	۴		*					
۹۶	مسکو	۱۸۸۱۸۷	۴		*					
۹۷	مطرح	۱۸۸۱۸۸	۲							
۹۸	مکاندیگی	۱۸۸۱۸۹	۴		*					
۹۹	تند	۱۸۸۱۹۱	۳							
۱۰۰	نمردی بیلا	۱۸۸۱۹۳	۴							
۱۰۱	نمردی پاشین	۱۸۸۱۹۴	۴							
۱۰۲	هرگوک	۱۸۸۱۹۵	۴	*						
۱۰۳	هشتکوه	۱۸۸۱۹۶	۴							
بخش رامکوفیروز آباد										
دهستان پهبین										
۱	پاسگاه اندامری مور اب	۱۸۸۴۲۹	۲							
۲	پاسگاه مرزی مور اب	۱۸۸۴۳۱	۲							
۳	مد پهبین	۱۸۸۴۳۴	۱							
دهستان رامک										
۱	پارک	۱۸۸۴۷۹	۴	*	*					
۲	کارگاه اسک	۱۸۸۴۹۰	۱							
۳	مزرعه بید	۱۸۸۴۹۸	۴	*	*					
۴	مزرعه میرنجی	۱۸۸۴۹۸	۴	*	*					
۵	مزرعه زهدر	۱۸۸۴۹۹	۴	*	*					
بخش سرپاز										
دهستان اشار										
۱	بگن	۱۸۸۵۳۹	۴	*	*					
۲	بگن	۱۸۸۵۴۰	۳	*	*					

کد نوع راه آبادی: ۱ جاده آسفالت، ۲ جاده شوسه، ۳ جاده خاکی، ۴ مالرو، ۵ سایر (اینجاده راه آسین یا راه آبی)، ۵ نامشخص

نوع راه و فعالیت کشاورزی آبادیهای خالی از سکنه شهرستان ایرانشهر

شماره ریف	آبادی	کد آبادی	نوع راه آبادی (کد)	فعالیت کشاورزی						
				زراعت	باغداری	دامداری و دامپروری	پرورش طیور	پرورش کرم ابریشم	پرورش زنبور	پرورش ماهی
۱	۲	۳	۴	۵	۶	۷	۸	۹	۱۰	۱۱
۳	چاه سر	۱۸۸۵۴۸	۴							
۴	چتکان	۱۸۸۵۴۹	۴							
۵	دشتک	۱۸۸۵۵۲	۴	*	*					
۶	شاه آباد	۱۸۸۵۵۷	۳	*	*					
۷	گرمی کندن	۱۸۸۵۶۴	۴	*	*					
۸	گنک	۱۸۸۵۶۵	۴	*	*					
۹	متکشان	۱۸۸۵۶۹	۳	*	*					
۱۰	مزرعه پیر دیزک	۱۸۸۵۷۰	۴	*	*					
۱۱	مزرعه تنگ پشته سیال	۱۸۸۵۷۱	۴	*	*					
۱۲	مزرعه دستکرت	۱۸۸۵۷۲	۴	*	*					
۱۳	مزرعه زردگوری	۱۸۸۵۷۳	۳	*	*					
۱۴	مزرعه سحر شاک	۱۸۸۵۷۴	۴	*	*					
۱۵	مزرعه سرین شاهوکان	۱۸۸۵۷۵	۴	*	*					
۱۶	مزرعه شیران	۱۸۸۵۷۶	۴	*	*					
۱۷	مزرعه شورینگ	۱۸۸۵۷۷	۴	*	*					
۱۸	مزرعه کبکدران	۱۸۸۵۷۸	۴	*	*					
۱۹	مزرعه کلدان	۱۸۸۵۷۹	۴	*	*					
۲۰	مزرعه کورکاران	۱۸۸۵۸۰	۳	*	*					
۲۱	مزرعه کوه بین	۱۸۸۵۸۱	۳	*	*					
۲۲	مزرعه کیتک	۱۸۸۵۸۲	۴	*	*					
۲۳	مزرعه لک	۱۸۸۵۸۳	۳	*	*					
۲۴	مزرعه شاکانوکان	۱۸۸۵۸۴	۴	*	*					
۲۵	مزرعه شاک	۱۸۸۵۸۵	۴	*	*					
۲۶	مزرعه ندگدان	۱۸۸۵۸۶	۴	*	*					
۲۷	مزرعه وزیران	۱۸۸۵۸۷	۴	*	*					
دهستان ایرانشهر										
۱	ایر اهیمی	۱۸۸۶۵۴	۳							
۲	احمد آباد	۱۸۸۶۵۵	۴							
۳	انگوری	۱۸۸۶۵۶	۴							
۴	بیرسان	۱۸۸۶۵۸	۳							
۵	بیزنجان	۱۸۸۶۵۹	۳							
۶	چاندان	۱۸۸۶۶۴	۴							
۷	چشمه گردان	۱۸۸۶۶۸	۳							
۸	چکدان	۱۸۸۶۶۹	۳							
۹	کلک سبستان	۱۸۸۶۸۱	۳							
۱۰	کوه پزی	۱۸۸۶۸۵	۴							
۱۱	کوه کنار سیال	۱۸۸۶۸۶	۳							
۱۲	کتج آباد	۱۸۸۶۸۹	۳							
۱۳	گورزی	۱۸۸۶۹۱	۲							
۱۴	مچاشی	۱۸۸۶۹۲	۳							
۱۵	مزرعه بیکان	۱۸۸۶۹۴	۲							
۱۶	مزرعه پیر گانی	۱۸۸۶۹۶	۴							
۱۷	مزرعه جان سیرین	۱۸۸۶۹۷	۴							
۱۸	مزرعه چنقل	۱۸۸۶۹۸	۴							
۱۹	مزرعه چکانی	۱۸۸۷۰۰	۴							

کد نوع راه آبادی: ۱ جاده امثال، ۲ جاده شوره، ۳ جاده خاکی، ۴ مالرو، ۵ سایر (ایستگاه راه آهن، بارگاه آبی)، ۵ نا مشخص

نوع راه و فعالیت کشاورزی آبادیهای خالی از سکنه شهرستان ایلام

شماره ردیف	آبادی	کد آبادی	نوع راه آبادی (کد)	فعالیت کشاورزی						
				زراعت	باغداری	دامداری و دامپروری	پرورش طیور	پرورش گاو و گاو شیری	پرورش بز و بقر	پرورش ماهی
۱	۲	۳	۴	۵	۶	۷	۸	۹	۱۰	
۲۰	مزرعه دربندی	۱۸۸۷۰۱	۴	*						
۲۱	مزرعه دشتکبیللا	۱۸۸۷۰۲	۴	*						
۲۲	مزرعه رنگانی	۱۸۸۷۰۳	۴			*				
۲۳	مزرعه رودیم	۱۸۸۷۰۴	۴							
۲۴	مزرعه سرشور	۱۸۸۷۰۵	۴							
۲۵	مزرعه سیاهین در ان	۱۸۸۷۰۶	۲							
۲۶	مزرعه کلپور کشتهر	۱۸۸۷۰۷	۴							
۲۷	مزرعه کلیری	۱۸۸۷۰۹	۴							
۲۸	مزرعه کوه کشار پاشین	۱۸۸۷۱۰	۴							
۲۹	مزرعه نردکان	۱۸۸۷۱۱	۴							
۳۰	مزرعه هیشگان	۱۸۸۷۱۲	۴							
۳۱	مشنگ	۱۸۸۷۱۳	۴							
۳۲	موجن	۱۸۸۷۱۴	۴							
۳۳	نران	۱۸۸۷۱۸	۲							
۳۴	ننگاری	۱۸۸۷۱۷	۲							
دهستان پارود										
۱	دمبانی	۱۸۸۸۲۱	۲	*						
۲	سانج	۱۸۸۸۲۸	۳							
۳	کارگاه امک	۱۸۸۸۵۹	۱							
۴	مزرعه تکفوک	۱۸۸۸۸۱	۳	*	*					
۵	مزرعه خفکمدار	۱۸۸۸۸۱	۴							
۶	مزرعه دیمکان	۱۸۸۸۸۱	۱	*	*					
۷	مزرعه رودکور	۱۸۸۸۹۰	۴							
۸	مزرعه هممان	۱۸۸۸۹۱	۳							
۹	مزرعه گو اسولکان	۱۸۸۸۹۲	۱	*						
۱۰	مزرعه هفتگر ان	۱۸۸۸۹۳	۳							
دهستان سرباز										
۱	ازبندک	۱۸۹۰۰۹	۳							
۲	انگوری	۱۸۹۰۱۴	۴							
۳	ایتکش	۱۸۹۰۱۷	۴							
۴	پشتکندک	۱۸۹۱۰۰	۴							
۵	پشک اب	۱۸۹۰۲۵	۴							
۶	چگردان	۱۸۹۰۳۰	۲							
۷	چگردان	۱۸۹۰۳۳	۲							
۸	در بندکان	۱۸۹۰۲۵	۴							
۹	راستی	۱۸۹۰۴۰	۴							
۱۰	رودان	۱۸۹۰۴۱	۴							
۱۱	سانج	۱۸۹۰۴۸	۱							
۱۲	سبرک	۱۸۹۰۴۹	۲	*						
۱۳	سرخ دوکان	۱۸۹۰۵۱	۴							
۱۴	سویچک	۱۸۹۰۵۳	۴							
۱۵	هممان	۱۸۹۰۵۵	۴							
۱۶	تقیقهر	۱۸۹۰۵۷	۲	*	*					
۱۷	شیلانچی	۱۸۹۰۵۸	۴							

کد نوع راه آبادی: ۱ جاده اصلی، ۲ جاده شوسه، ۳ جاده خاکی، ۴ مارو، ۵ سایر (ایستگاه راه آهن، باره آبی، نامشخص و ...)

نوع راه و فعالیت کشاورزی آبادیهای خالی از سکنه شهرستان ایروان شهر

شماره ردیف	آبادی	کد آبادی	نوع راه آبادی (کد)	فعالیت کشاورزی						
				زراعت	باغداری	دامداری و دامپروری	پرورش طیور	پرورش گاو برهیم	پرورش بز و گوسفند	پرورش ماهی
۱	۲	۳	۴	۵	۶	۷	۸	۹	۱۰	۱۱
۱۸	کارگاه شرکت پارس ادیس	۱۸۹۰۶۰	۴							
۱۹	کجدر شیخ	۱۸۹۰۶۳	۴							
۲۰	کلک شیخ	۱۸۹۰۶۷	۴							
۲۱	کنار کفی	۱۸۹۰۶۸	۴							
۲۲	کوستان	۱۸۹۰۷۰	۴							
۲۳	کهنک	۱۸۹۰۷۳	۴							
۲۴	کهورگان	۱۸۹۰۷۴	۴							
۲۵	کهورگان	۱۸۹۰۴۳	۳	*	*					
۲۶	گریند ان	۱۸۹۰۷۷	۳	*	*					
۲۷	گز ادو	۱۸۹۰۸۰	۴							
۲۸	قلیدر	۱۸۹۰۸۲	۴							
۲۹	گورنگ	۱۸۹۰۸۴	۴							
۳۰	لپارگان	۱۸۹۰۸۵	۱	*	*					
۳۱	لالوکلک	۱۸۹۰۸۶	۴							
۳۲	مزنین شیخ	۱۸۹۰۹۰	۴							
۳۳	نریکان	۱۸۹۰۹۲	۴							
۳۴	هزارگورگان	۱۸۹۰۹۵	۶							
۳۵	بیگان شیخ	۱۸۹۰۹۹	۴							
دهستان مینان										
۱	ابونام	۱۸۹۱۹۲	۴							
۲	بالیچان	۱۸۹۱۹۶	۴							
۳	برومکان	۱۸۹۲۴۱	۴							
۴	بوکسک	۱۸۹۲۰۰	۳							
۵	چتری	۱۸۹۲۰۴	۳							
۶	حاجی بند	۱۸۹۲۰۶	۳							
۷	دل	۱۸۹۲۰۹	۳							
۸	رگان	۱۸۹۲۴۴	۳							
۹	رهبری	۱۸۹۲۱۱	۴							
۱۰	هرکت اسال	۱۸۹۲۱۶	۳							
۱۱	همیربگ	۱۸۹۲۱۷	۴							
۱۲	کبیکان	۱۸۹۲۱۸	۴							
۱۳	کهنکام	۱۸۹۲۲۴	۴							
۱۴	گز دکان	۱۸۹۲۱۹	۳							
۱۵	ملنگان	۱۸۹۲۳۳	۳	*						
۱۶	مورنگ	۱۸۹۲۳۴	۳							
۱۷	صیتگردل	۱۸۹۲۴۳	۲							
۱۸	شاگورک	۱۸۹۲۳۸	۲							
دهستان تسکند										
۱	اهپتکان	۱۸۹۲۹۰	۴							
۲	بیزرود	۱۸۹۲۹۲	۴							
۳	بلوچی	۱۸۹۲۹۴	۴							
۴	پشاران	۱۸۹۲۹۵	۴							
۵	پرهک	۱۸۹۲۹۶	۴							
۶	تلازهر	۱۸۹۳۰۲	۴							

کد نوع راه آبادی: ۱ جاده اسفالت، ۲ جاده خاکی، ۳ بارود، ۴ سایر (رایج در راه آسفالته یا آبی)، ۵ نامشخص

نوع راه و فعالیت کشاورزی آبادیهای خالی از سکنه شهرستان ایبر انشهر

شماره ردیف	آبادی	کد آبادی	نوع راه آبادی (کد)	فعالیت کشاورزی						
				زراعت	باغداری	دامداری و دامپروری	پرورش طیور	پرورش گاو و بقر	پرورش ماهی	
۱	۲	۳	۴	۵	۶	۷	۸	۹	۱۰	۱۱
۷	چپولی	۱۸۹۳۰۷	۴							
۸	زردپیران	۱۸۹۳۱۱	۳							
۹	شیران	۱۸۹۳۱۶	۴							
۱۰	شوران	۱۸۹۳۱۷	۴							
۱۱	کاشنوک	۱۸۹۳۲۲	۴							
۱۲	کفی	۱۸۹۳۲۳	۴							
۱۳	گشان	۱۸۹۳۲۹	۳							
۱۴	لمبر	۱۸۹۳۳۱	۴							
۱۵	ندریتن	۱۸۹۳۳۴	۴							
۱۶	نوک آباد	۱۸۹۳۳۷	۴							
	بخفی مرکزی									
	دهستان ایبر									
۱	پوتاب	۱۸۹۴۳۷	۴							
۲	پیران	۱۸۹۴۳۸	۴							
۳	تولکان	۱۸۹۴۳۹	۴							
۴	زیرین	۱۸۹۴۴۵	۴							
۵	زیردان	۱۸۹۴۴۶	۴							
۶	سیاه بن	۱۸۹۴۵۰	۴							
۷	شورگو	۱۸۹۴۵۲	۳							
۸	کهند اداشاه	۱۸۹۴۵۸	۳							
۹	گرگوک	۱۸۹۴۵۹	۳							
۱۰	گو الک	۱۸۹۴۶۲	۴							
۱۱	مزرعه اسپتکی	۱۸۹۴۶۷	۴							
۱۲	مزرعه اسپیدان	۱۸۹۴۶۸	۴							
۱۳	مزرعه اناری	۱۸۹۴۶۹	۴							
۱۴	مزرعه تپتاب	۱۸۹۴۷۱	۴							
۱۵	مزرعه توزگی	۱۸۹۴۷۲	۴							
۱۶	مزرعه جلال آباد	۱۸۹۴۷۳	۴							
۱۷	مزرعه چریانک	۱۸۹۴۷۴	۴							
۱۸	مزرعه حومیتی	۱۸۹۴۷۵	۴							
۱۹	مزرعه دارمست	۱۸۹۴۷۶	۴							
۲۰	مزرعه درکافی	۱۸۹۴۷۷	۴							
۲۱	مزرعه دره دازین	۱۸۹۴۷۸	۳							
۲۲	مزرعه دریگان	۱۸۹۴۷۹	۴							
۲۳	مزرعه زری	۱۸۹۴۸۰	۴							
۲۴	مزرعه زردان	۱۸۹۴۸۱	۴							
۲۵	مزرعه زودی	۱۸۹۴۸۲	۴							
۲۶	مزرعه زمین بندان	۱۸۹۴۸۳	۴							
۲۷	مزرعه سبتان	۱۸۹۴۸۴	۴							
۲۸	مزرعه سورگو	۱۸۹۴۸۵	۴							
۲۹	مزرعه سیرکاشایی	۱۸۹۴۸۶	۴							
۳۰	مزرعه غاری کفی	۱۸۹۴۸۷	۴							
۳۱	مزرعه کروچی	۱۸۹۴۸۹	۴							
۳۲	مزرعه کری	۱۸۹۴۹۰	۴							

کد نوع راه آبادی: جاده آسفالت ۱، جاده شوسه ۲، جاده خاکی ۳، مالرو ۴، سایر (ایستگاه راه آهن، باره آبی، ۵، نامشخص ۶)

نوع راه و فعالیت کشاورزی آبادیهای خالی از سکنه شهرستان ایلام

فعالیت کشاورزی						نوع راه آبادی رکنه	کده آبادی	آبادی	شماره ردیف	
پرورش بومی	پرورش زنبورسل	پرورش کرم ابریشم	پرورش طیور	دامداری و دامپروری	باصداری					
۱۱	۱۰	۹	۸	۷	۶	۵	۴	۳	۲	
							۴	۱۸۹۴۹۱	مزرعه کهن دنگال	۳۳
							۴	۱۸۹۴۹۲	مزرعه گرد استنگ	۳۴
							۴	۱۸۹۴۹۳	مزرعه گروان	۳۵
							۴	۱۸۹۴۹۵	مزرعه گز اولی	۳۶
							۴	۱۸۹۴۹۶	مزرعه گوجو	۳۷
							۴	۱۸۹۴۹۷	مزرعه گور شاک	۳۸
							۴	۱۸۹۴۹۸	مزرعه مدو خان	۳۹
							۴	۱۸۹۵۰۰	مزرعه میر و کت	۴۰
							۳	۱۰۵۸۰۱	مزرعه ناصر اباد	۴۱
							۴	۱۸۹۵۰۲	مزرعه شاک برین	۴۲
							۴	۱۸۹۵۰۳	مزرعه شاک سیمی	۴۳
							۴	۱۸۹۵۰۴	مزرعه شاه بیج	۴۴
							۴	۱۸۹۵۰۵	مزرعه بندر بیتان	۴۵
							۴	۱۸۹۵۰۶	مزرعه تنو کت بند	۴۶
							۴	۱۸۹۵۰۷	مولدی	۴۷
									دهستان حومه	
							۴	۱۸۹۵۹۱	بهاغ چاه	۱
							۴	۱۸۹۶۱۲	کلوتک	۲
							۳	۱۸۹۶۱۱	کوره د انا	۳
							۳	۱۸۹۶۱۸	کوره مددی	۴
							۳	۱۸۹۶۲۷	موتور سیمی اباد	۵
							۴	۱۸۹۶۲۲	نکوکی	۶
									دهستان دامن	
						*	۴	۱۸۹۷۲۳	اله اباد	۱
							۳	۱۸۹۶۸۲	دهلوتک	۲
							۳	۱۸۹۶۹۱	خرکت سیمک	۳
							۴	۱۸۹۶۹۲	شمی اباد	۴
							۱	۲۰۷۸۲	کر همد	۵
						*	۲	۱۸۹۶۹۶	کلک ابول	۶
						*	۴	۱۸۹۷۱۷	کلک غلام شاه	۷
							۲	۱۸۹۷۱۸	مزرعه بابیلو	۸
							۲	۱۸۹۷۱۹	مزرعه سیر چنگ	۹
							۲	۱۸۹۷۱۵	مزرعه چارو بیان	۱۰
							۲	۱۸۹۷۱۸	مزرعه در	۱۱
							۱	۳۲۸۲۱	مزرعه مرلدر	۱۲
							۲	۱۸۹۷۱۹	مزرعه قادر اباد سادقی	۱۳
							۲	۱۸۹۷۱۸	مزرعه کر چهل گزی	۱۴
							۲	۱۸۹۷۱۸	مزرعه کلک خرد	۱۵
							۲	۱۸۹۷۱۸	مزرعه کهور کوت	۱۶
							۲	۱۸۹۷۲۰	مزرعه گانور	۱۷
							۳	۱۸۹۷۱۸	مزرعه حیاط	۱۸
									سایر نقاط ۳	

کد نوع راه آبادی: ۱ جاده استانی، ۲ جاده شهری، ۳ جاده محلی، ۴ سایر راهها و آسفالته راه آبی، ۵ سایر راهها