

俗類

譜射分圖指南譜

櫻井光華著

上

特57
186

館	大日本教育會圖書部			行
函三	第五室			八
架五				二
號	三册	五架	二函	

027008-001-3

特57-186

譜射分圖指南譜

櫻井 光華/著

上

M12

ADI-0014



櫻井光華著

各洲

万国

語射以圖指南譜

書肆

青藜閣發兌

各洲萬國暗射分圖指南譜上

凡例

一此書ハ東京師範學校編輯萬國地誌略ニヨリ授受ノ便ニ供セシカ爲メニ製シ各洲萬國暗射分圖ニ附屬セシ者ナリ

一地名國名等ノ稱呼ハ多ク萬國地誌略ニヨリ施セシ者ナレバ往々他書ト異ナル所アルベシ

一□ハ國 ○ハ都府 ㇿハ山 ㇾハ川

山ハ港ノ符ナリ其他海峡地峡
 湖海灣等大略○ヲ以テ示ス
 一山川等ノ如キ一々符号ヲ記セ
 ス最初ニ山ナレハ巒ノ符川ナ
 レハ水ノ符ヲ記シ後ハ略シテ
 ○ノ中ニ頭文字ヲ書ス他海港
 等モ之ニ準ス

明治十一年

編者識

各洲萬國暗射分圖指南譜上

櫻井光華編輯

大洲區分

東半球之部

- アッア 亞細亞洲 東半球ノ東北
- アフリカ 亞非利加洲 東半球ノ西部
- エウロッパ 歐羅巴洲 東半球ノ西北
- オセアニア 大洋洲 東半球ノ南東

西半球之部

北亞米利加洲 キタアメリカ 西半球ノ北部

南亞米利加洲 ミナミアメリカ 西半球ノ南部

大洋區分

東半球之部

北冰洋 東半球ノ北部

大西洋 東半球ノ西部

印度洋 東半球ノ中央

南冰洋 東半球ノ南部

太平洋 東半球ノ東部

西半球之部

北冰洋 西半球ノ北部

大西洋 西半球ノ東部

南冰洋 西半球ノ南部

太平洋 西半球ノ西部

亞細亞洲區分

- 目 大日本 ダイニッポン 亞細亞洲東部ノ大島
- 目 支那 シナ 亞細亞洲ノ東部
- 目 高麗 コリア 支那ノ東部
- 目 滿州 マンチュリア 高麗ノ東北
- 目 蒙古 モンゴリア 滿州ノ西
- 目 伊犁 イリ 蒙古ノ西隣
- 目 西藏 チベット 支那ノ西南部
- 目 西比利亞 シベリア 亞細亞洲ノ北部
- 目 土耳其斯坦 トルコスタン 亞富汗ノ北

後印度 コウインド

支那ノ南ニアリテ海中ニ突出スル地方ノ總稱ニシテ部中ニ左ノ數國ヲ列ス

アナム 後印度ノ東部

シヤム 安南ノ西

マレイ 暹羅ノ南ヨリ海中ニ突出ス

ラウース 暹羅ノ北

ビルマ 後印度ノ西北部

セイロン 英屬緬甸 ベンガル湾ニ沿ヒタル西岸地方

ゼンインド 前印度 一名天竺 地方區分ハ後ニ詳ナリ

後印度ニ界スル大半島ノ
總稱

アフラニスタン
㊦ 阿富汗

前印度ノ西隣

ベルグスタン
㊧ 俾路芝

阿富汗ノ南隣

ベルシヤ
㊨ 比耳西亞

阿富汗ト俾路芝ノ西

アシヤトルコ
㊩ 亞細亞土耳其

比耳西亞ノ西

アラビヤ
㊪ 亞刺比亞

土耳其ノ南

國中區分

カインツガシ
㊫ 大日本

日本地誌略ニ詳ナルヲ

シナ
㊬ 支那

以テ之ヲ録セス
今清國ト稱ス
亞細亞洲ノ東部

地ヲ分チテ三大部トス

第一支那本部

即舊來ノ漢土

第二支那韃靼

高麗滿州
蒙古伊犁
等ノ總稱

第三西藏

西部ノ所管地

◎都府

ペキン
㊭ 北京

國ノ東北

㊦ 南京 ナンキン 國ノ東方

㊧ 高麗支那ノ東部 コレア

◎ 都府

㊨ 京畿道 キンキツタイ 國ノ中部

㊩ 滿州 マンチュリヤ 高麗ノ東北

◎ 都府

㊪ 奉天府 ホウテン 國ノ西南

㊫ 吉林府 キリン 奉天府ノ東北

㊬ 蒙古 モンゴリヤ 滿州ノ西

◎ 都府

㊭ ドロノル 内蒙古中ニシテ滿州ニ近シ

㊮ カラコルム 外蒙古ノ中部

㊯ 伊犁 一名新疆 蒙古ノ西隣

◎ 都府

㊰ 葉爾羌 ヤルカンド 天山南路ノ中央

㊱ 西藏 チベット 支那ノ西南部

◎ 都府

㊲ ラツサ 國ノ東南ニシテ回マレト山ノ北



ア 阿爾泰山

蒙古ト西比利亞ノ境

ヒ マレイ山

西藏ト印度地方ノ界

テ 天山

伊犁ノ中部

コ 崑崙山

伊犁ト西藏ノ境

ナ 長白山

高麗ト滿州ノ界

コ 興安山

滿州ト西比利亞ノ界



コ 黒龍江

滿州ト西比利亞ノ界

コ 黄河

支那ノ中央

ヨ 揚子江

支那ノ中央南京府ノ北

ウ 運河

支那ノ北方ヨリ南ニ流レ黄河揚子江ヲ貫ク

テ 天津江

北京ノ南

○ 海

太平洋

シ 支那海

日本海ノ南

ニ 日本海

日本ト支那ノ間

○灣

④ 韃靼灣

日本海ノ北

△港

⑦ 天津

天津江ノ側

⑧ 上海

南京ノ東

⑨ 寧波

南京ノ東南

⑩ 厦門

臺灣峽ニ臨ム

⑪ 廣東

南京ノ南

⑫ 香港

廣東ノ南

○海峽

⑬ 臺灣峽

臺灣島ト支那東部トノ間

○大沙漠

⑭ 戈壁

又瀚海ト名ツク蒙古ヲ二部ニ分チ内外ノ別アリ

⑮ 長城

長サ千五百里高サ二丈五尺

遼東ノ海邊ニ起リ西ノ方嘉峪

關ニ至テ止ム

○島

⑯ 臺灣島

支那ノ南東

⑰ ハイナン島 支那ノ南

○西比利亞

部 亞細亞洲ノ北

◎都府

ト 多波斯科

國ノ西部

オ 疴慕斯科

同

ト 多木斯科

同

イ 義爾古斯科

國ノ東部

ヤ 亞古斯科

同

オ 疴哥斯科

同

ニ 尼古勞斯科

同



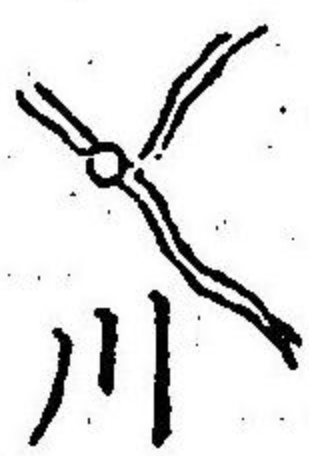
山

ウ 烏拉山

國ノ西、歐洲トノ界

ア 阿爾泰山

國ノ南、蒙古トノ界



川

オ 疴比河

國ノ西部

エ 葉尼塞河

國ノ中央

レ 勒那河

國ノ東部

○海

北氷洋

國ノ北

リ 裏海

國ノ南

ニ 日本海

國ノ南東

○湖

⑥ 貝加爾湖

國ノ南

⑦ 巴爾加湖

同

○海峡

⑧ 白令海峡

國ノ東北

○半島

⑨ 堪察加

國ノ東北

○島

⑩ 古利里諸島

國ノ東北

㊦ 土耳其斯坦

獨立鞏固ト
モ稱ス

亞細亞洲ノ中央
亞富汗ノ北

◎ 都府

㊧ 布加利

國ノ東南

㊨ 浩罕

國ノ東

㊩ 撒馬兒罕

布加利ノ東

㊪ 根多

國ノ東南

㊫ 機窪

國ノ西北



㊬ 印度固斯山

亞富汗トノ界

葱山 ボロ 新疆トノ界

天山 テン 同

アラトー山 國ノ東北



阿母河 アム 國ノ南

西爾河 シール 國ノ北

湖

鹹湖 アール 國ノ西北

後印度 コライインド

支那ノ西南ニシテ海中ニ突出シタル地ノ

總称ナリ部中ニ左ノ數國アリ

安南 アナム 後印度ノ東部

都府

ヒユー 國ノ東邊

柴棍 サイゴン 國ノ南




柬埔寨河 カムボヂヤ 國ノ南

暹羅 シヤム 安南ノ西隣

都府

邦哥 ボンゴック 湄南河口



ノ湄南

邦哥ノ傍

マレー
馬來半島

暹羅ノ南ヨリ
海中ニ突出ス

◎都府

シンガポール
新嘉坡

國ノ極南

○海峡

マラッカ
馬刺加海峡
スマタラトノ間

ラオス
老撾

暹羅ノ北隣

ビルマ
緬甸

後印度中西北ノ地

◎都府

アラワ
阿瓦

アラワデー河濱



イラワデー
伊犁瓦地河
國ノ北ヨリ南ニ流

英屬緬甸

孟加拉灣ニ浴ヒタ
ル西岸地方

◎都府

ランブーン
郎昆

アラワデー河ロニ
アリ

○灣

ベンガル
孟加拉灣

前印度トノ間

前印度

一名天竺

後印度ト界シ南ニ向テ
海中ニ突出シタル大半

島ナリ

中央部

孟加拉ノ南方

西北部

中央部ノ北

麻打拉萨

マドラス 西ロマシデルノ
海岸地方

孟加拉

ベンガル 東北ノ地方

孟買

ボンバイ 西邊ノ海岸

尼桑

ニサム 徳干ノ内地

克什米爾

カシミル 西北ノ地方

尼泊尔

ニッポル 克什米爾ノ東南

ラダック

カンミルノ東隣

ブータン「ニツボル」ノ東

◎都府

③ 麻打拉萨

マドラス 國ノ東岸

④ 加爾各答

カルコッタ ガンヂス河ロ

⑤ 孟買

ボンバイ 西邊ノ海岸

⑥ 海德拉巴

ハイダラバト 國ノ西北 徳干ノ
内地

⑦ コロンボ

錫蘭島ノ西岸

⑧ 本地治理

ホンヂナリ 馬ドラスノ東岸

⑨ 卧亞

ゴア ホムバイノ西岸

⑩ レエ

カシミルノ東



喜馬拉山 ヒマレイ

國ノ北方

ガーツ山

國ノ西南岸



安日河 ガンギス

國ノ東

印度河 インド

國ノ西

○海

阿刺比亞海 アラビヤ

國ノ西

印度洋 インド

國ノ南

○海峡

ボーク海峡 セーロン

錫蘭島トノ間

○海角

コモリン

國ノ極南

○島

錫蘭 セーロン

印度洋ノ大島ニシテ前
印度ノ海角ト相對ス

阿富汗 アフガニスタン

俾路芝ノ北

◎都府

カカボール ヘラット

國ノ東北

希拉 ヘラット

國ノ西北


干達哈爾 カンダハール

國ノ中部

○湖

④ サラ湖

國ノ西邊



⑤ ヘルモンド河

國ノ西南ニ流レ
サラ湖ニ入ル

⑥ 俾路芝

亞富汗ノ南

◎ 都府

⑦ 基拉

國ノ東部

⑧ 比耳西亞

一名伊蘭

亞富汗ト俾路芝ノ西

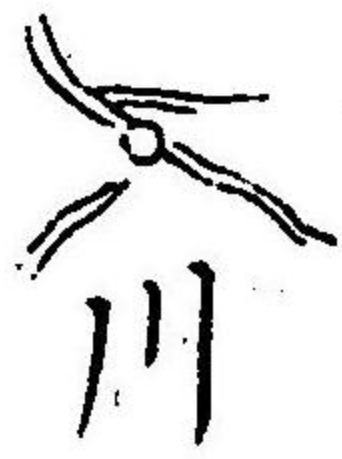
◎ 都府

⑨ 德黑蘭

國ノ北方

⑩ 以斯巴罕

國ノ中部



⑪ センデリユート河 國ノ中部

⑫ 亞細亞土耳其

亞細亞ノ西部比耳西亞

⑬ 小亞細亞

黑海ト地中海
ノ中間

⑭ 叙利亞

西ハ地中海
南ハ亞刺比亞

⑮ 亞爾美尼

東北ノ山間

⑯ 米索波大迷

東南ノ地

◎都府

⑧ 士麥爾拿 スミルナ 西岸ノ海湾

⑨ 大馬色革 ダマスカス 山東ノ内地

⑩ 耶路撒冷 ゼリユサレム 西方地中海ノ濱

⑪ 葉西倫 エルサレム 東北隅アラ、ツト山下

⑫ 巴吉達 バグダット 東南チグリス河ノ



⑬ 黎巴嫩山 リバニ 叙利亚ノ南ヨリ北ニ互ル

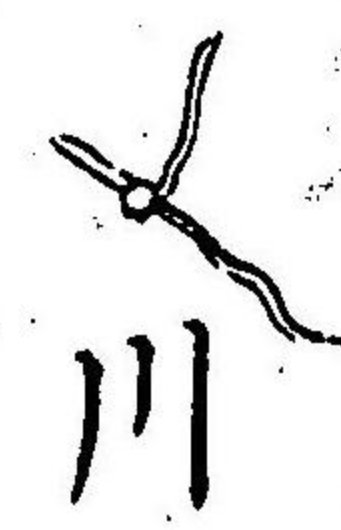
⑭ 阿拉辣山 アララット 國ノ東北隅

古跡

⑮ 巴勒士底納 パレスタイン 山西ノ海岸地方

⑯ 巴比倫城ノ遺址 バビロン 幼發拉的ノ河邊

⑰ 尼々微城 ニブ 底格里河濱



⑱ 幼發拉的河 ユーフライト 東北ヨリ發シ南ニ流ル

⑲ 底格里河 チクリス 同

○海

⑳ 黒海 コク 國ノ北

㉑ 死海 シ 國ノ南

㉒ 地中海 チチウ 國ノ西

○海峡

⑥ボスホルス 國ノ西北隅

△港

⑧スミルナ 西岸ノ海湾

⑦アラビヤ 亞細亞洲ノ西南

◎都府

④ノヂナ 國ノ西北

⑤メツカ ㄨヂナノ西南

⑨リア 内部中央ノ地方

⑩モスクト 國ノ東南ノ海濱

△港

⑦アヂン 也門ノ南

△山

⑩シナイ 國ノ西北隅

○灣

⑦アカバ 國ノ西北隅

⑧スエス 同

⑨オマン 國ノ東南

○海

④地中海

國ノ西北

⑤紅海

國ノ西

⑦亞刺比亞海

國ノ南東

○地峽

⑧蘇葉土地峽

國ノ西北

亞非利加洲區分

尼羅地方

洲ノ東北部

東部亞非利加

紅海ノ口ヨリ東シ
南印度洋ニ濱ス

南部亞非利加

莫三鼻給ヨリ喜
望峯又下幾内アマテ

西部亞非利加

合丁多ヨリ北ノ
方大西洋ニ濱ス

巴爾巴黎

亞非利加ノ北部

中部亞非利加

亞非利加ノ中央

地方區分

尼羅地方之部

田埃及 エジプト

◎都府

①カ 改羅 カイロ

尼羅河ノ東岸國ノ北部

②ア 亞勒散得 アレキサンデル

地中海ノ濱



③ナ 尼羅河 ナイル

國ノ中央ヲ貫ク

○海

④チ 地中海 チ、ウ

國ノ北

⑤コ 紅海 コウ

國ノ東

○石塔

⑥ピ ピラミド

國ノ西南、其最高キ者四百八十尺

⑦ヌ 努比亞 ヌビア

埃及ノ南隣

⑧ア 亞比西尼 アビシニア

◎都府

⑨コ 公達 コンダ

トサナ湖ノ北

○湖

⑩ト 托サナ湖

國ノ西方

東部亞非利加之部

⑪ソ 索謀利 ソマウリ

亞比西尼ノ東南

○灣

ア ア
① 亞丁灣

國ノ北

② 三給巴爾

索謀利ノ南

◎ 都府

③ ンギバル

海中ノ小島

山

④ キリマンゲヤロ峯 國ノ西方

⑤ ケニヤ峯

同


⑥ 莫三鼻給

三給巴爾ノ南

◎ 都府

モ サ
⑦ 莫三鼻給

國ノ東北海岸



⑧ 三比西河

國ノ中央ヲ貫ク

島

⑨ 馬達加斯加

印度洋中ニ在テ亞非利加屬島ノ最大ナル者ナリ

◎ 都府

⑩ 達安阿里窩

島ノ中央

南部亞非利加之部

因「スリユーカオントリー」

モ「サンビーキ」ノ南

因「タランスウアル」

モ「サンビーキ」ノ西

因「オレンジリワル」

前二國ノ西南

因「ナタル」

「カフラリア」ノ東北

因「カフラリア」

「ケープコロニ」ノ東隣

因「ケープコロニー」

「亞非利加洲」ノ極南

◎都府

④ 炭朴敦

大西洋ノ濱



⑤ 雪山脈

國ノ中央ヨリ東北ニ亘ル

因「ホツセントキ」

「炭朴哥羅尼」ノ西北

西部亞非利加之部


因「グイネア」

上下ニ分ツ



⑥ 畿内亞灣

國ノ西



③ 尼日河 ニゼル

此川ヨリ南、下幾内亞北、上幾内亞



④ 剛山 コング

上幾内亞ノ南

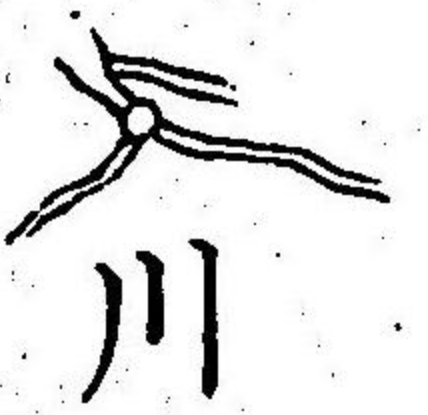
④ 里卑利亞 リベリア 上幾内亞ノ西隣

此國ハ米利堅合衆國ノ建ル所ニシテ共和政治ナリ

⑤ 塞内岡比 セネガムビア 里卑利亞ノ西北

◎ 都府

⑦ フリータオン 國ノ南



⑦ 塞内加河 セネガル

國ノ北ヲ流ル

バルバリー 巴爾巴黎之部

⑧ 摩洛哥 モロッコ 阿爾及耳ノ西

◎ 都府

⑨ 摩洛哥 モロッコ 國ノ西岸



⑩ 亞大臘山 アタラス 國ノ中央

○ 海峡

⑪ 日巴拉太 ガララルタル 國ノ北

⑫ 亞爾及耳 アルギール モロッコノ東

◎都府

⑦ 亞爾及耳

地中海ノ濱

③ 岡士但丁

國ノ東北

⊖ 突尼斯

アルギールノ東

◎都府

⊖ 突尼斯

北方ノ海濱

⊖ 的利波里

突尼斯ノ東

◎都府

⊖ 的利波里

地中海ノ濱

⊖ 非三

的利波里ノ南

◎都府

⑤ 木爾素

國ノ中央

⊖ 巴爾加

的利波里ノ東隣

④ 撒哈拉大沙漠

巴爾巴黎ノ南方

中部亞非利加之部

⊖ 蘇丹

沙漠ノ南

⊖ 以剔阿比

蘇丹ノ南

亞非利加所屬ノ諸島

⊖ 馬德拉諸島

亞非利加ノ西北

④ 加内黎諸島 カナリー マデイラ島
ノ南

⑤ 威德諸島 ウエルデ カナリ島
ノ南

⑥ 三厄里那島 セントヘレナ 遠ク「ガエル」島
デ「ノ東南

大洋洲 オセアニア

大小幾百千ノ島嶼ヲ
總稱シテ大洋洲ト云

大洲區分

馬來西亞 マレーシア 亞細亞ノ南ニ羅列ス

澳大利亞 オーストラリア 大平洋中ノ最大島

波里尼西亞 ポリネシア 澳大利亞群島ノ東
北

馬來西亞 マレーシア 一名東印
度諸島 之部

亞細亞ノ南ニ羅列ス

呂宋島 ロソン 臺灣ノ南

◎ 都府

◎馬尼刺

島ノ西岸

☐西里伯島

呂宋ノ正南

◎都府

◎馬加撒

西南ノ海岸

○海峡

◎馬加撒海峡

島ノ西

◎婆羅島

西里伯島ノ西

◎都府

◎婆羅

島ノ西北

☐爪哇島

波羅島ノ南

◎都府

◎巴達維亞

西北ノ海湾

☐蘇門答臘島

爪哇西北ノ遼達海

峽ヲ隔テ、西南ニ

◎都府

◎巴當

國ノ中央海岸

◎茫古魯

國ノ南方海岸

◎巴倫邦

國ノ東北海岸

○海峡

⑤ 遜達海峽 シエンダ 國ノ東南

④ 麻刺加海峽 マラッカ 國ノ東北

澳大利亞之部 アウスタラリア

太平洋中ノ最大島

③ 新南維里斯 ウエールス 東方ノ海岸地方


◎ 都府

② 悉德尼 シドニ 東方海岸

① 維多利 ウイクトリア 新南維里斯ノ南

◎ 都府

⑦ 麥普尼 メルボロン ヤルラ河ノ濱



⑥ ヤルラ河 國ノ南

④ 南澳大利亞 アウスタラリア 前二部ノ西

◎ 都府

③ 亞的來 アデライデ 南方ノ濱海

② 西澳大利亞 全州西半ノ地方

① クイーンズランド 州ノ東北隅

◎ 都府

⑧ ブリスバン 東方ノ海濱

⑨ 達斯馬尼 タスマニア 澳大利亞ノ南

◎都府

◎合巴登 ホルトランド

南方海岸

◎蘭加斯敦 ランカストン

北方海岸

○海峡

◎巴斯海峡 バース

新南維里斯
トノ間

◎新西兰 ニージーランド

澳大利亞ノ東

◎都府

◎挖另登 ワイルディング

北島ノ南

◎巴布亞 バブア

一名新歪亞那
澳大利亞ノ北
方

山 

澳大利亞中ノ山ヲ云

◎澳大利亞亞卑斯 アウストラリアアルプス

州ノ南及東
ノ海岸

◎綠山 リョク

東方ノ海濱

波里尼西亞之部 ポリネシア

澳大利亞群島ノ東
北

公公會諸島 ノサイチイ

波里尼西亞ノ
東部

友友諸島 フレンド

波里尼西亞ノ
西部

三三維斯諸島 サンドゥウキス

波里尼西亞ノ
最北部

◎都府

◎合諾魯路 ホーノル

凡和島ノ内

各洲萬國暗射分圖指南譜上終

