水-27

附圖目錄

海圖索引圖及水路誌索引圖

第1　索引圖ノ區域一覽圖
第2　世界全圖
第3　中部太平洋
第4　北海道本島(北洲)、千島列島及樺太
第5　本洲、四國及九州
第6　內海及九州
第7　東海
第8　臺灣海峽附近
第9　朝鮮及支那東岸北部
第10　浦鹽斯德附近及朝鮮南岸
第11　堪察加附近
第12　マリアナ諸島及カロリン諸島
第13　マーシャル諸島及ギルバート諸島
第14　揚子江
第15　支那海西部
第16　菲律賓諸島北部
第17　菲律賓諸島南部
第18　セレベス附近
第19　スマトラ附近
第20　印度洋北部
第21　印度洋南部
第22　ニユーギネア附近
第23　布哇諸島及附近
第24　フイージー諸島附近
第25　ソサイエティー諸島附近
第26　ソロモン諸島附近
第27　ニユー、ヘブリデス附近
第28　新西蘭附近
第29　濠洲
第30　北米西岸　第1
第31　北米西岸　第2
第32　南米西岸　第1
第33　南米西岸　第2
第34　水路誌索引圖　第1
第35　水路誌索引圖　第2

索引第1

區劃及數字ハ海圖索引圖ノ區域及番號ヲ示ス

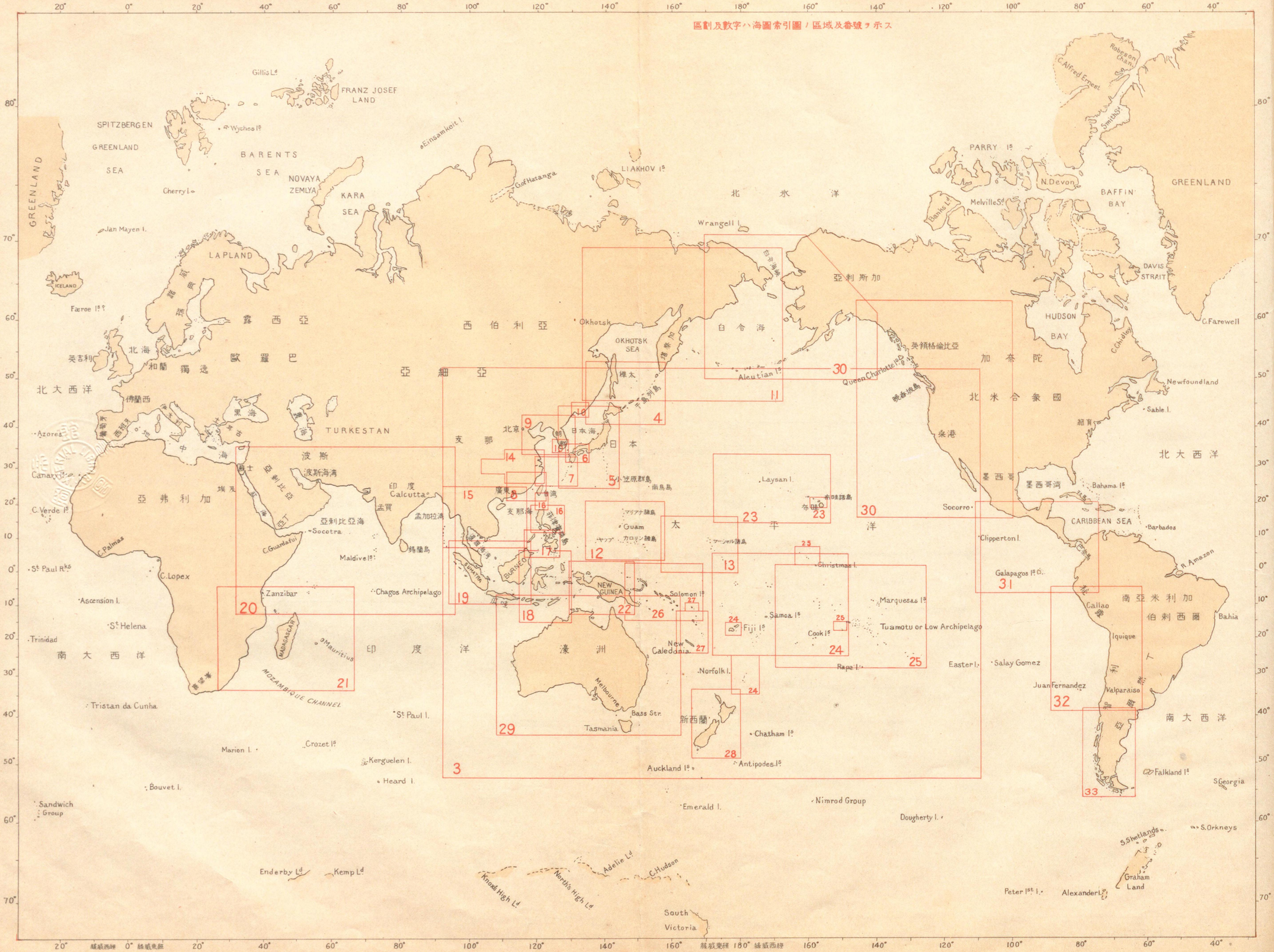

索引第2

世界全圖

區劃ハ各海圖ノ區域ヲ示ス
數字ハ各海圖ノ番號ヲ示ス
朱印ハ合併圖ナルヲ示ス
各海圖ノ尺度圖積等ハ水路圖誌目錄ニ掲ク

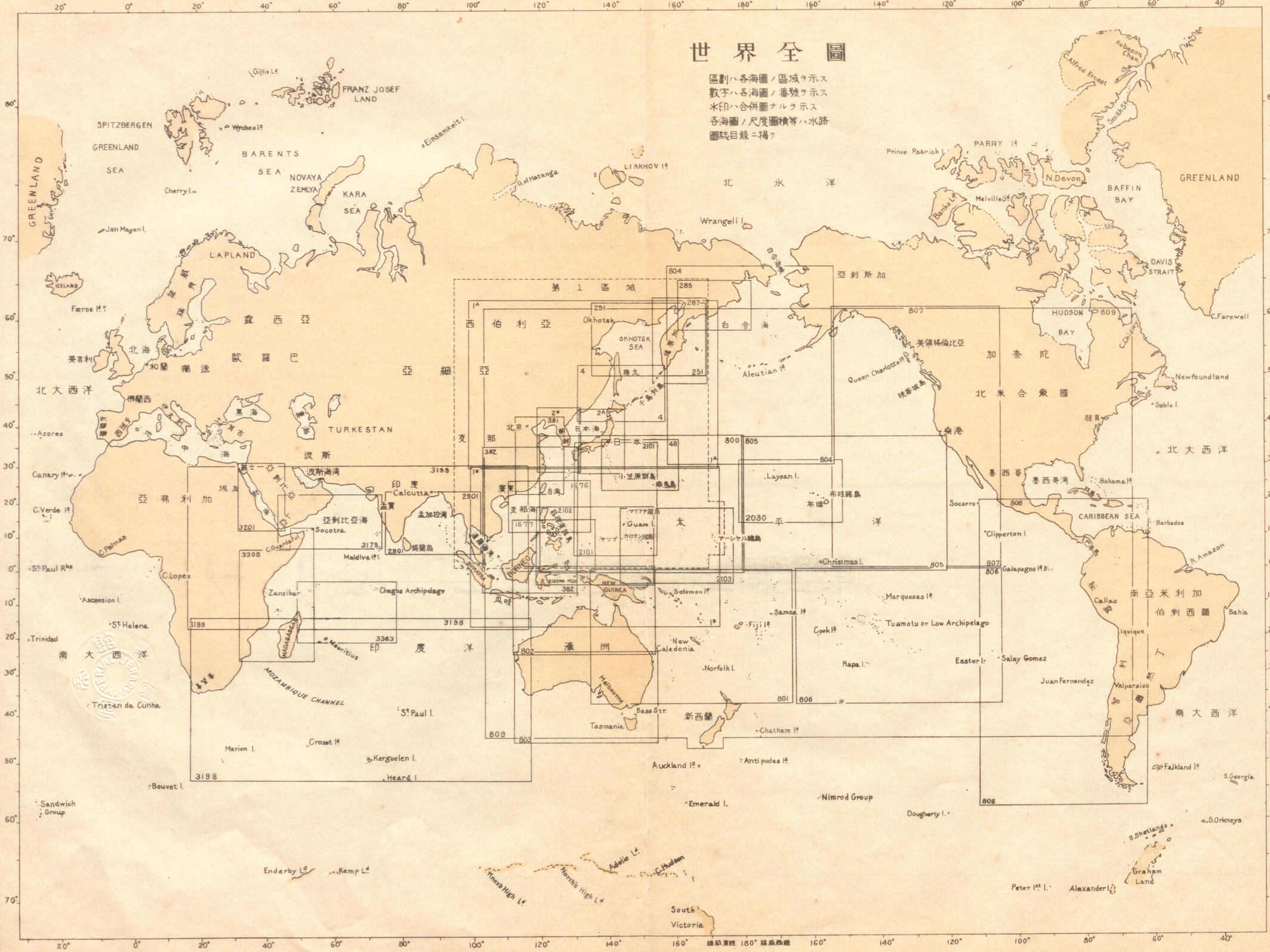

索引第3

中部太平洋

區劃ハ各海圖ノ區域ヲ示ス
數字ハ各海圖ノ番號ヲ示ス
＊印ハ合併圖ナルヲ示ス
各海圖ノ尺度圖積等ハ水路
圖誌目錄ニ揭ク

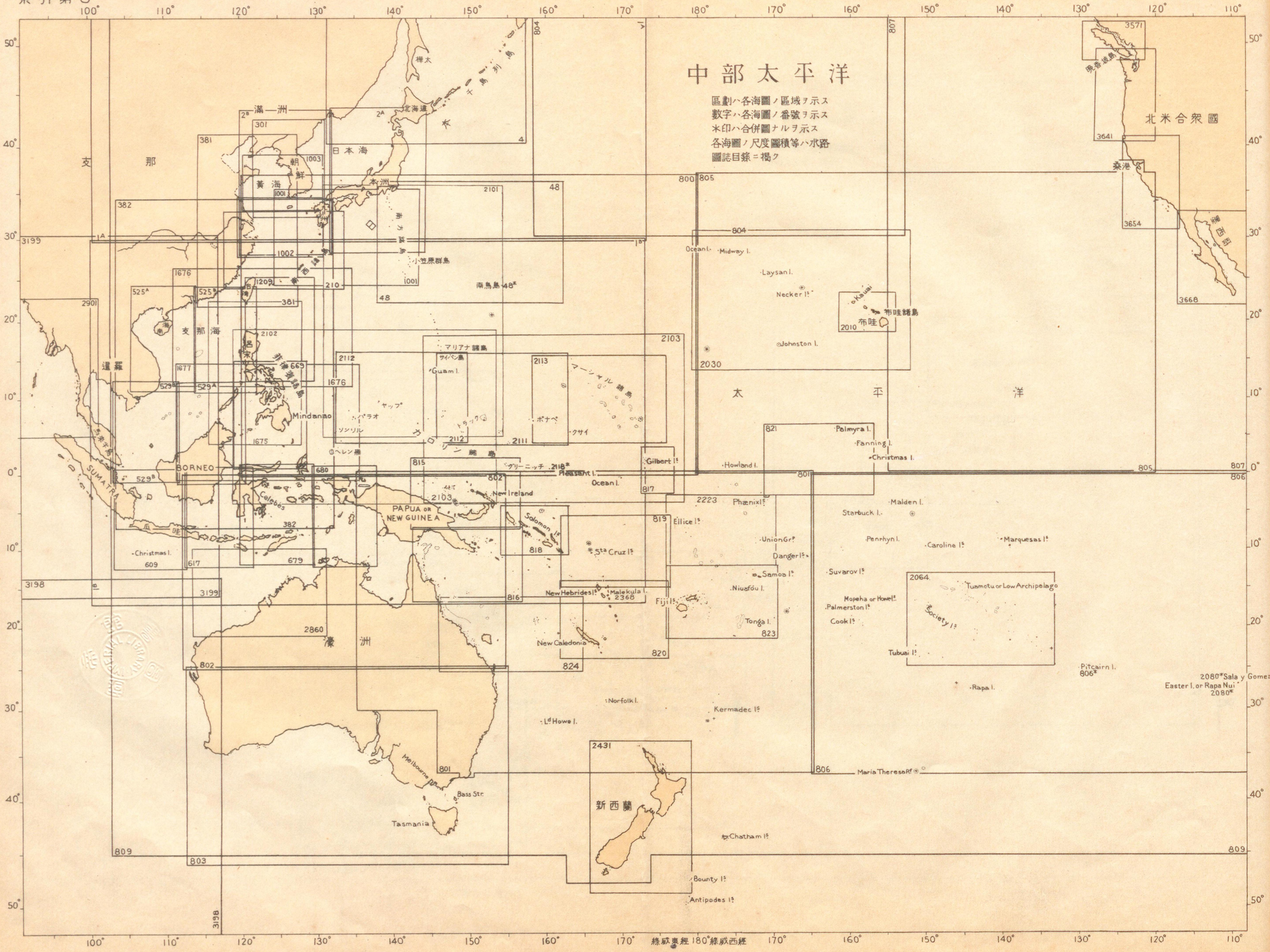

索引第4

北海道本島(北洲)、千島列島及樺太

區劃ハ各海圖ノ區域ヲ示ス
數字ハ各海圖ノ番號ヲ示ス
*印ハ合併圖ナルヲ示ス
各海圖ノ尺度圖積等ハ求路
圖誌目錄ニ揭ク

SEA OF OKHOTSK

索引第5ヲ見ヨ

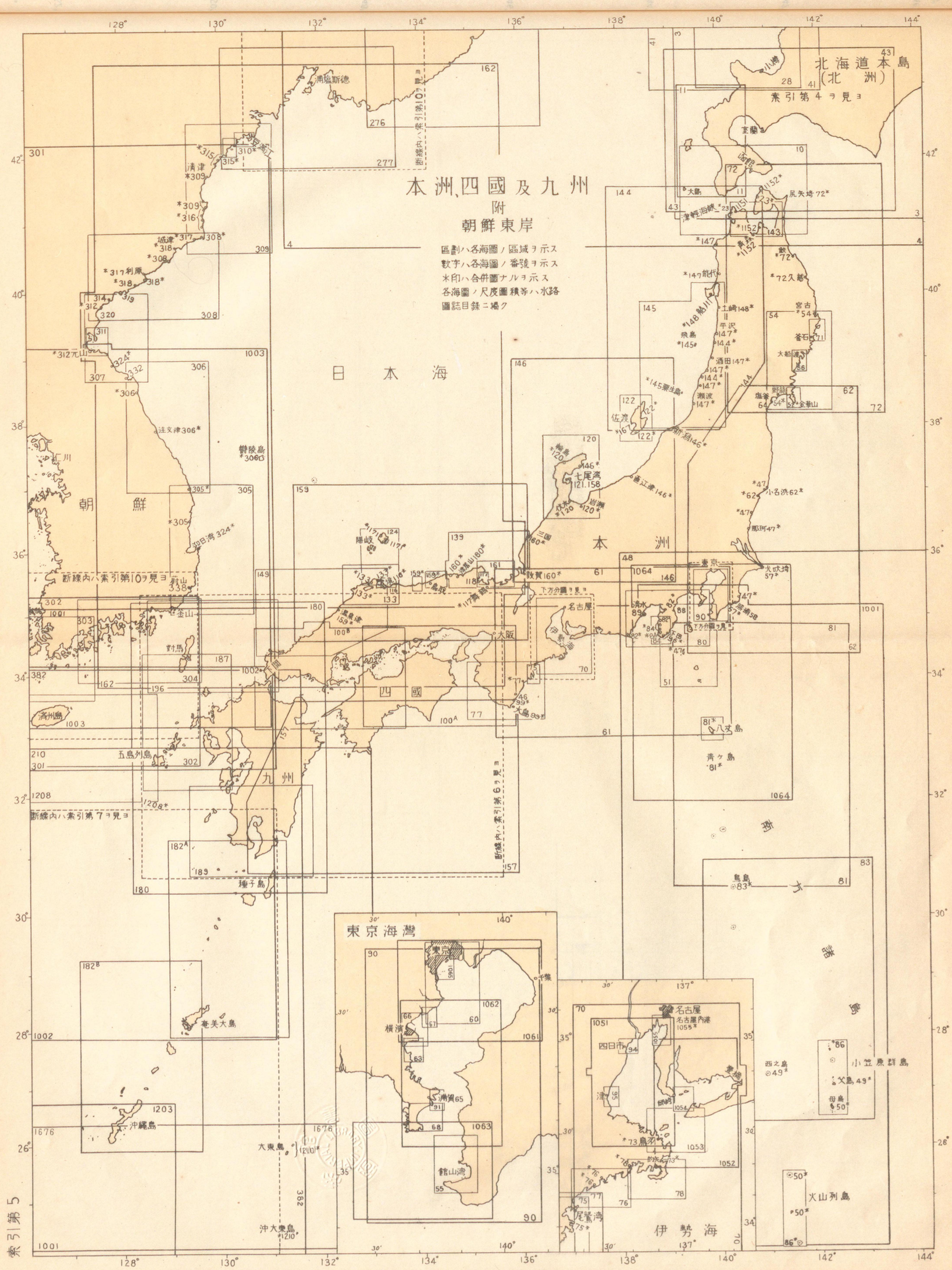
本洲、四國及九州
附
朝鮮東岸
區劃ハ各海圖ノ區域ヲ示ス
數字ハ各海圖ノ番號ヲ示ス
*印ハ合併圖ナルヲ示ス
各海圖ノ尺度圖積等ハ水路
圖誌目錄ニ掲ク
北海道本島
(北洲)
素引第4ヲ見ヨ
日本海
朝鮮
本洲
四國
九州
東京海灣
伊勢海
南方諸島
東京
名古屋
大阪
大島
佐渡
七尾湾
清津
城津
利原
元山
鬱陵島
仁川
釜山
對馬
濟州島
五島列島
種子島
奄美大島
沖繩島
大東島
沖大東島
鳥島
西之島
小笠原群島
父島
母島
火山列島
八丈島
青ヶ島
伊勢海
尾鷲湾
四日市
館山湾
横濱
千葉
清水
下方分圖ヲ見ヨ
斷線内ハ索引第10ヲ見ヨ
斷線内ハ索引第7ヲ見ヨ
斷線内ハ索引第6ヲ見ヨ
索引第5

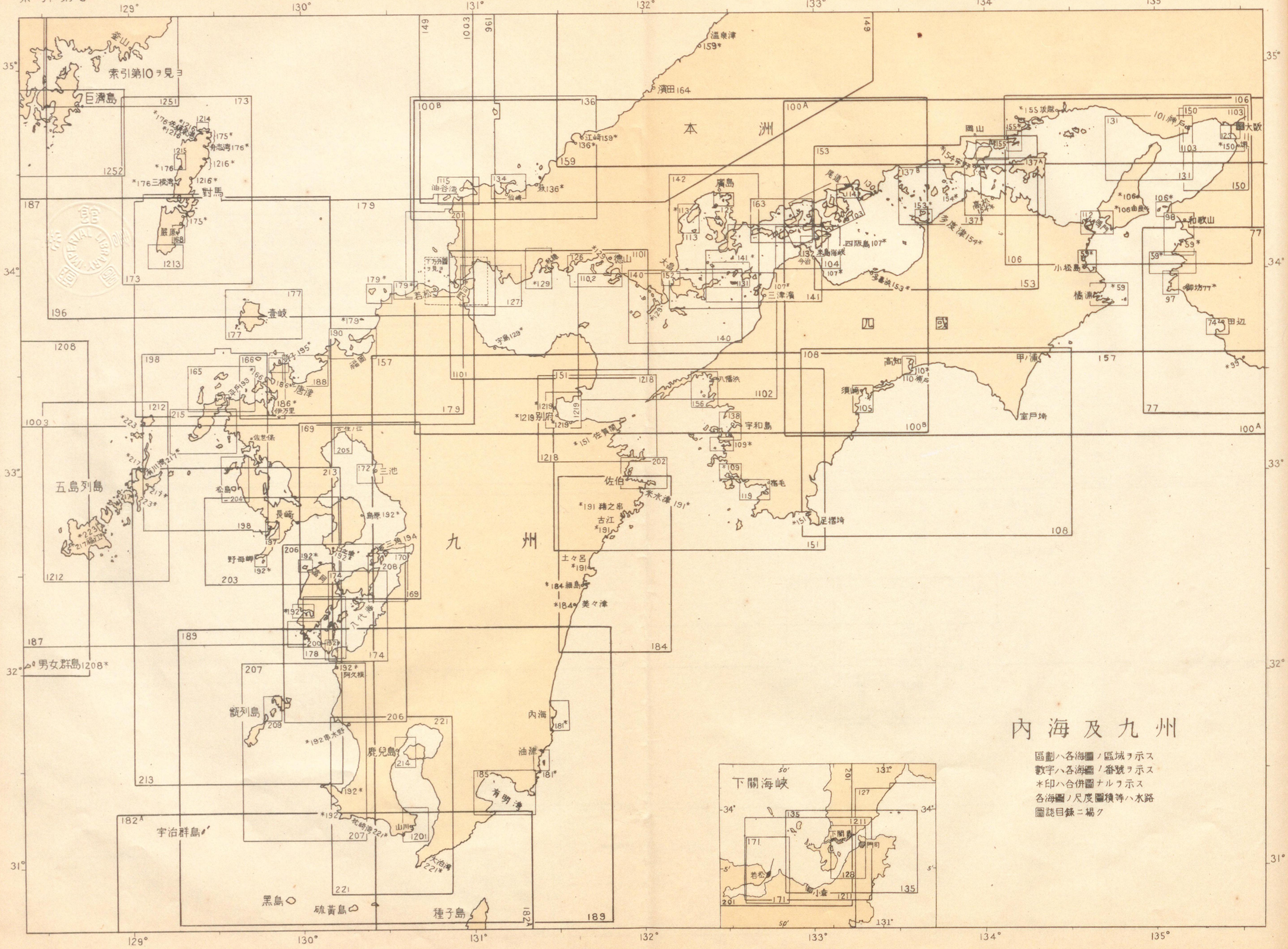

內海及九州

區劃ハ各海圖ノ區域ヲ示ス
數字ハ各海圖ノ番號ヲ示ス
＊印ハ合併圖ナルヲ示ス
各海圖ノ尺度圖積等ハ水路圖誌目錄ニ掲ク

索引第7

東　海

區劃ハ各海圖ノ區域ヲ示ス
數字ハ各海圖ノ番號ヲ示ス
＊印ハ合併圖ナルヲ示ス
各海圖ノ尺度圖積等ハ水路
圖誌目錄ニ掲ク

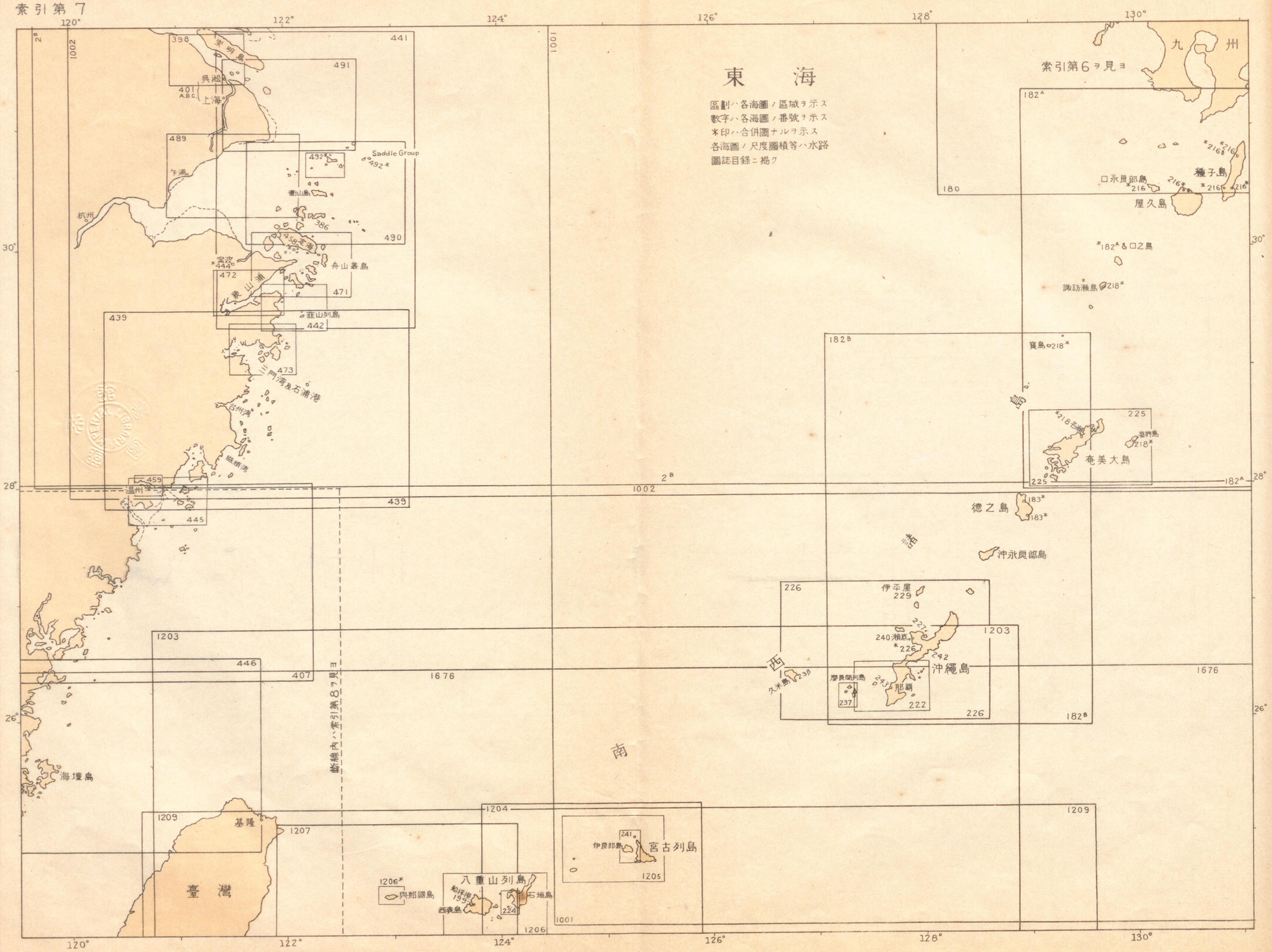

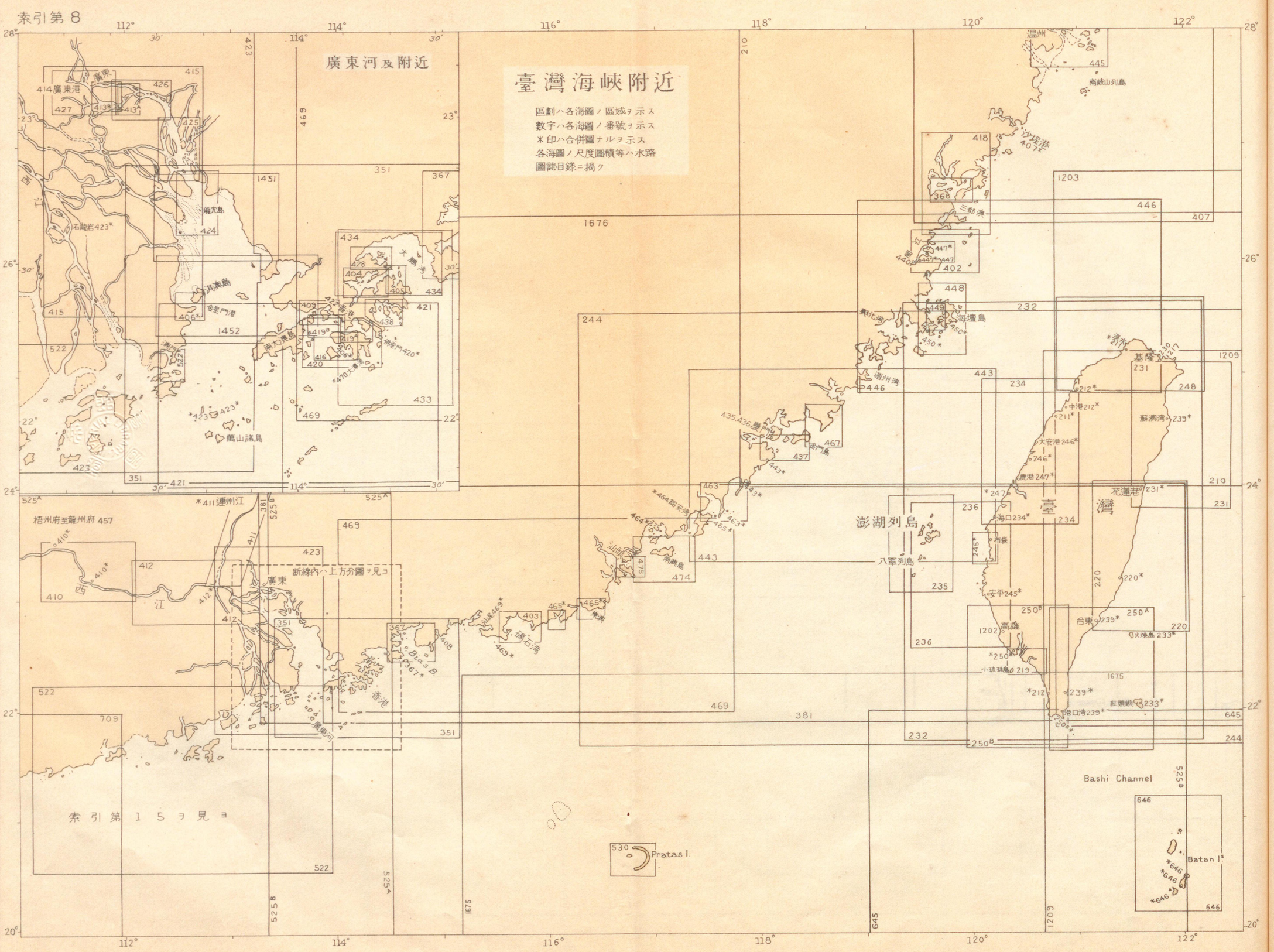

臺灣海峽附近
區劃ハ各海圖ノ區域ヲ示ス
數字ハ各海圖ノ番號ヲ示ス
＊印ハ合併圖ナルヲ示ス
各海圖ノ尺度圖積等ハ水路
圖誌目錄ニ揭ク
廣東河及附近
臺灣
澎湖列島
八軍列島
Bashi Channel
Pratas I.
Batan Is.
索引第15ヲ見ヨ

索引第9

朝鮮及支那東岸北部

區劃ハ各海圖ノ區域ヲ示ス
數字ハ各海圖ノ番號ヲ示ス
＊印ハ合併圖ナルヲ示ス
各海圖ノ尺度圖積等ハ水路
圖誌目錄ニ掲ク

斷線内ハ索引第10ヲ見ヨ

HYDROGRAPHIC DEPARTMENT IMPERIAL JAPANESE NAVY

索引第10

區劃ハ各海圖ノ區域ヲ示ス
數字ハ各海圖ノ番號ヲ示ス
朱印ハ合併圖ナルヲ示ス
各海圖ノ尺度圖積等ハ水路
圖誌目錄ニ掲ク

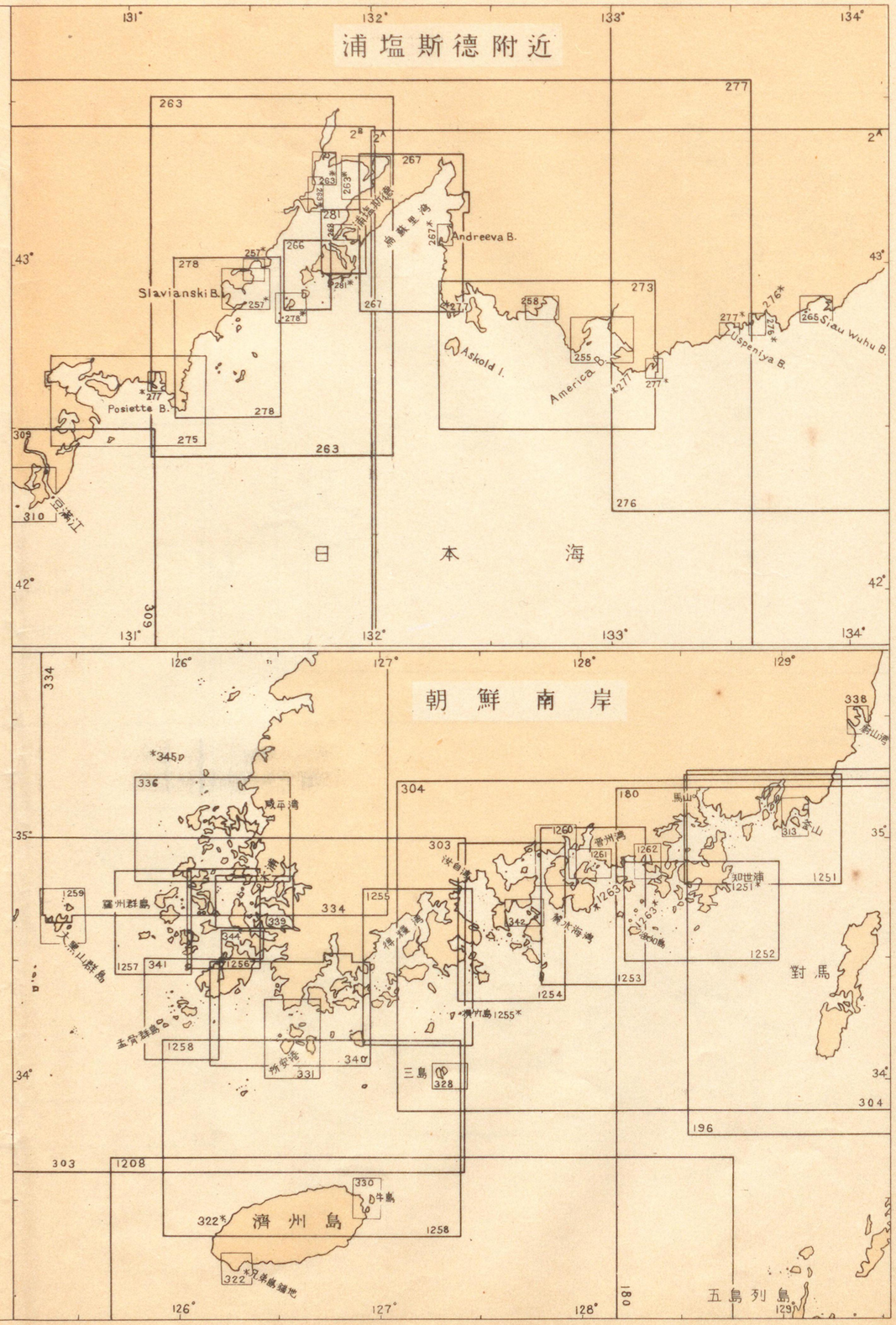

索引第11

堪察加附近

區劃ハ各海圖ノ區域ヲ示ス
數字ハ各海圖ノ番號ヲ示ス
＊印ハ合併圖ナルヲ示ス
各海圖ノ尺度圖積等ハ水路圖誌目錄ニ掲ク

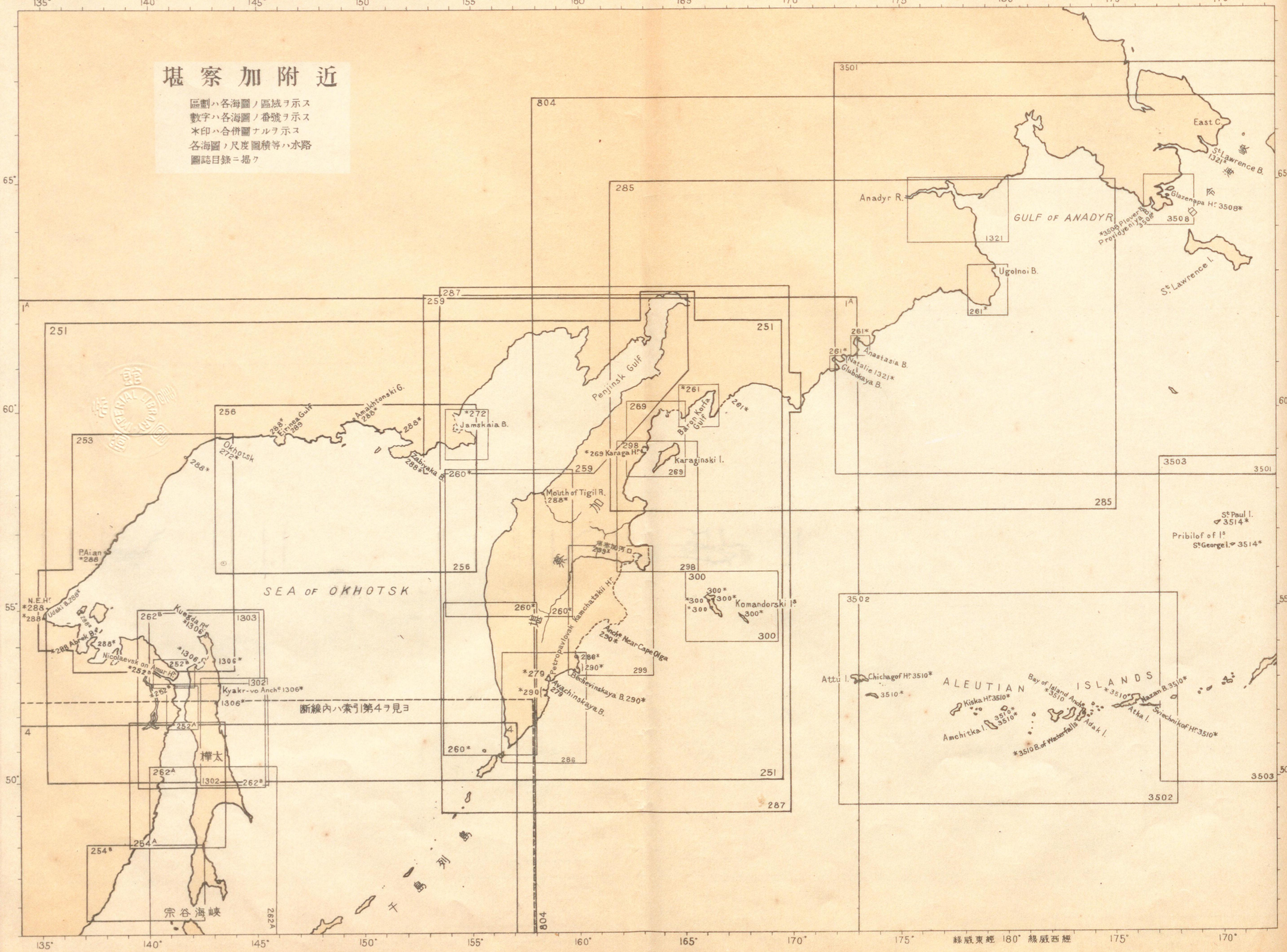

索引第12

マリアナ諸島及カロリン諸島

區劃ハ各海圖ノ區域ヲ示ス
數字ハ各海圖ノ番號ヲ示ス
朱印ハ合併圖ナルヲ示ス
各海圖ノ尺度圖積等ハ水路
圖誌目錄ニ掲ク

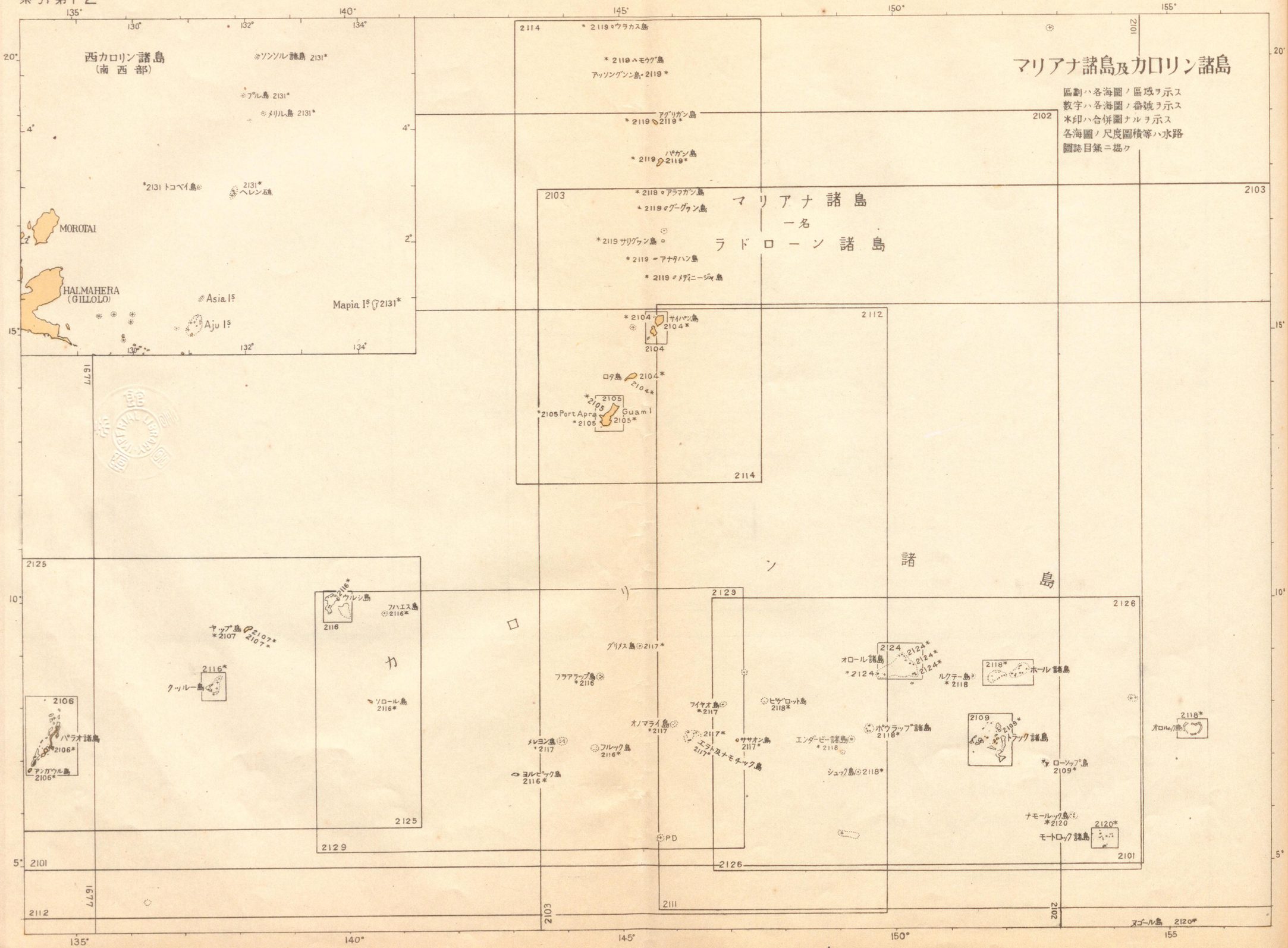

索引第13

マーシャル諸島及ギルバート諸島

區劃ハ各海圖ノ區域ヲ示ス
數字ハ各海圖ノ番號ヲ示ス
＊印ハ合併圖ナルヲ示ス
各海圖ノ尺度圖積等ハ水路圖誌目錄ニ掲ク

160° 165° 170° 175°
15° 10° 5° 0°

2111 2113 2127 2128 2103 東界 817

ボカアック島 2121＊
ピカール島 2121＊
エニウェタップ島 2121＊
ビキンニ島 ＊2121
ロンゴラップ島 2121＊
ロンギリック島 2121＊
ウトロック島 2121＊
テケ島
アイルック島 2121＊
メジチ島 2121＊
ウオット島 ＊2121
リキエップ島 ＊2121
ウォッチェ島 2122＊
＊2122
ウジェエ島 ＊2122
クェジェリン島 2122＊
ラエ島 2122＊
マロエラップ島 ＊2122
リブ島 ＊2122
ナモ島 2122＊
アイリングラプラプ島 2122＊
＊2122
メジュロ島 ＊2123
アルノ島 2123＊
ヤルート島 2123＊
ヤルート湖
ナムリック島 ＊2123
キリー島 2123＊
ミレ島 2123＊
＊2123 エボン島
ウジラン島 2121＊
ナチック島 ＊2120
ポペ島 2115＊
モキール島 2120＊
ピンゲラップ島 2120＊
クサイ島 2108＊
2110
Pleasant I. ＊2051
Ocean I. 2051＊
＊2204 Makin or Taritari I. 2203＊
＊2203
＊2203 Tarawa 2203＊
＊2204 Maiana 2203＊
817＊ 817＊
GILBERT Is
Nonuti 817＊, 2218
＊817 ＊817

索引第14

揚子江

區劃ハ各海圖ノ區域ヲ示ス
數字ハ各海圖ノ番號ヲ示ス
＊印ハ合併圖ナルヲ示ス
各海圖ノ尺度圖積等ハ水路
圖誌目錄ニ掲ク

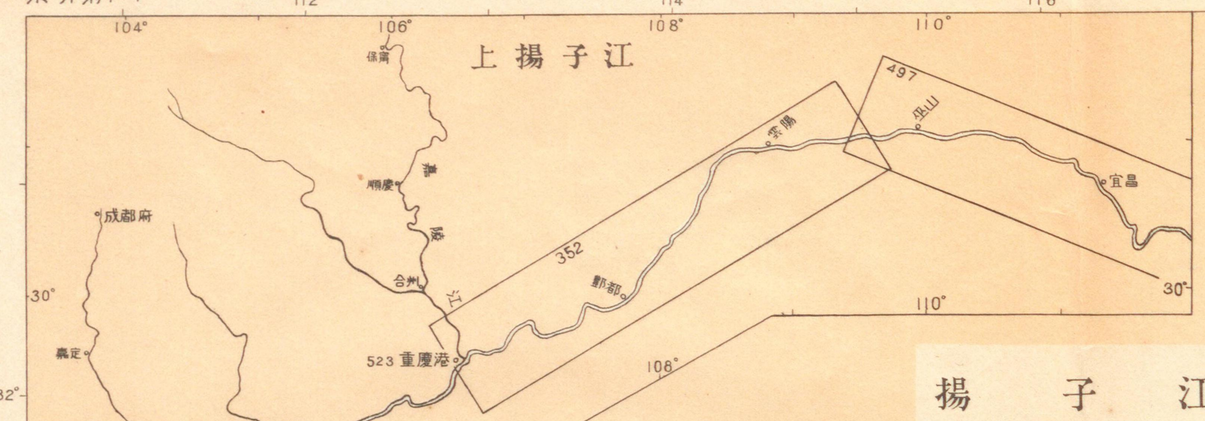

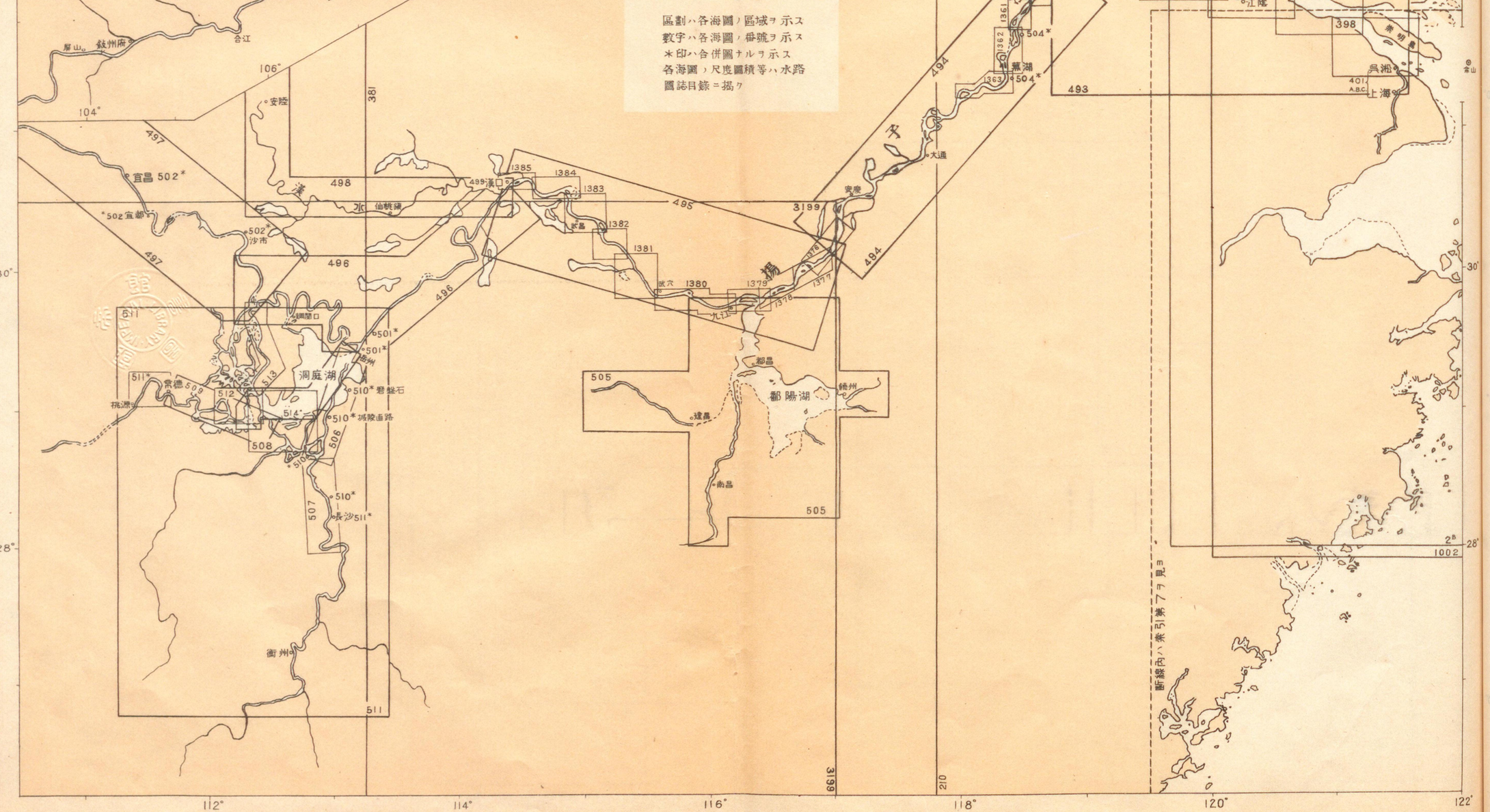

斷線内ハ索引第7ヲ見ヨ

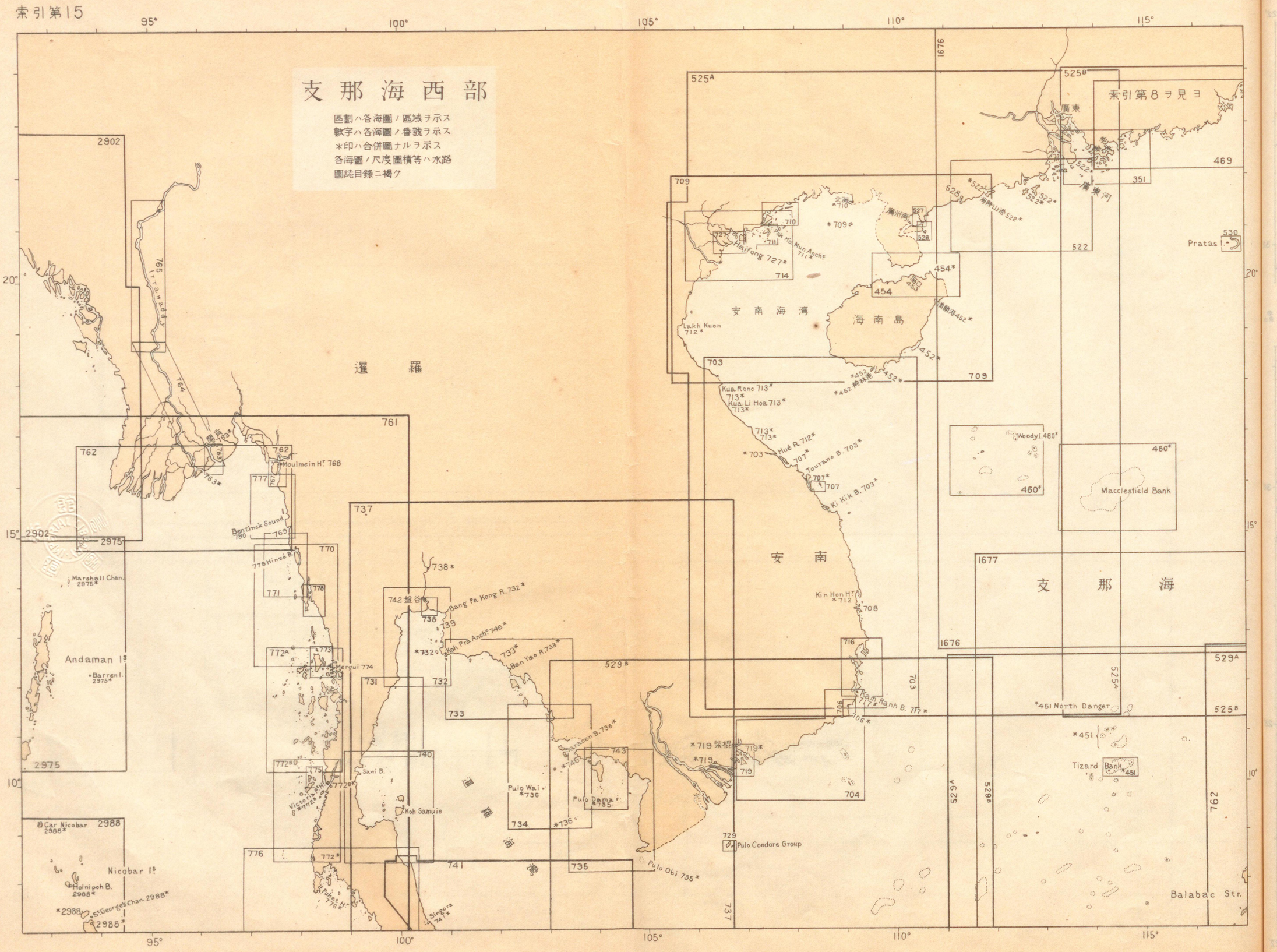
支那海西部
區劃ハ各海圖ノ區域ヲ示ス
數字ハ各海圖ノ番號ヲ示ス
*印ハ合併圖ナルヲ示ス
各海圖ノ尺度圖積等ハ水路
圖誌目錄ニ掲ク
索引第8ヲ見ヨ
廣東
廣東河
Pratas I.
Haifong 727*
Pak Ha Mun Anche 711*
北海 *710
廣州灣
海南島
安南海湾
Lakh Kuen 712*
Kua Rone 713*
Kua Li Hoa 713*
Hué R. 712*
Tourane B. 703*
Ki Kik B. 703*
Woody I. 460*
Macclesfield Bank
安南
支那海
Kin Hon Hr. *712
Kam Ranh B. 717*
*451 North Danger
Tizard Bank *451
Balabac Str.
Pulo Condore Group
Pulo Obi 735*
Pulo Wai *736
Pulo Dama *735
Saracen B. 736*
Koh Samuie
Sawi B.
Singora 741*
Puket Hr. 776*
Victoria Pt. 772*
Mergui 774
Bang Pa Kong R. 732*
Koh Pra Anche 746*
Ban Yao R. 733*
Bentinck Sound 780
Hinze B.
Moulmein Hr. 768
Irrawaddy
Andaman Is.
Barren I. 2975*
Marshall Chan. 2975*
Car Nicobar 2988*
Nicobar Is.
Holnipoh B. 2988*
St. George's Chan. 2988*
暹羅
暹羅海灣
95°
100°
105°
110°
115°
20°
15°
10°

菲律賓諸島北部

區劃ハ各海圖ノ區域ヲ示ス
數字ハ各海圖ノ番號ヲ示ス
＊印ハ合併圖ナルヲ示ス
各海圖ノ尺度圖積等ハ水路圖誌目錄ニ掲ク

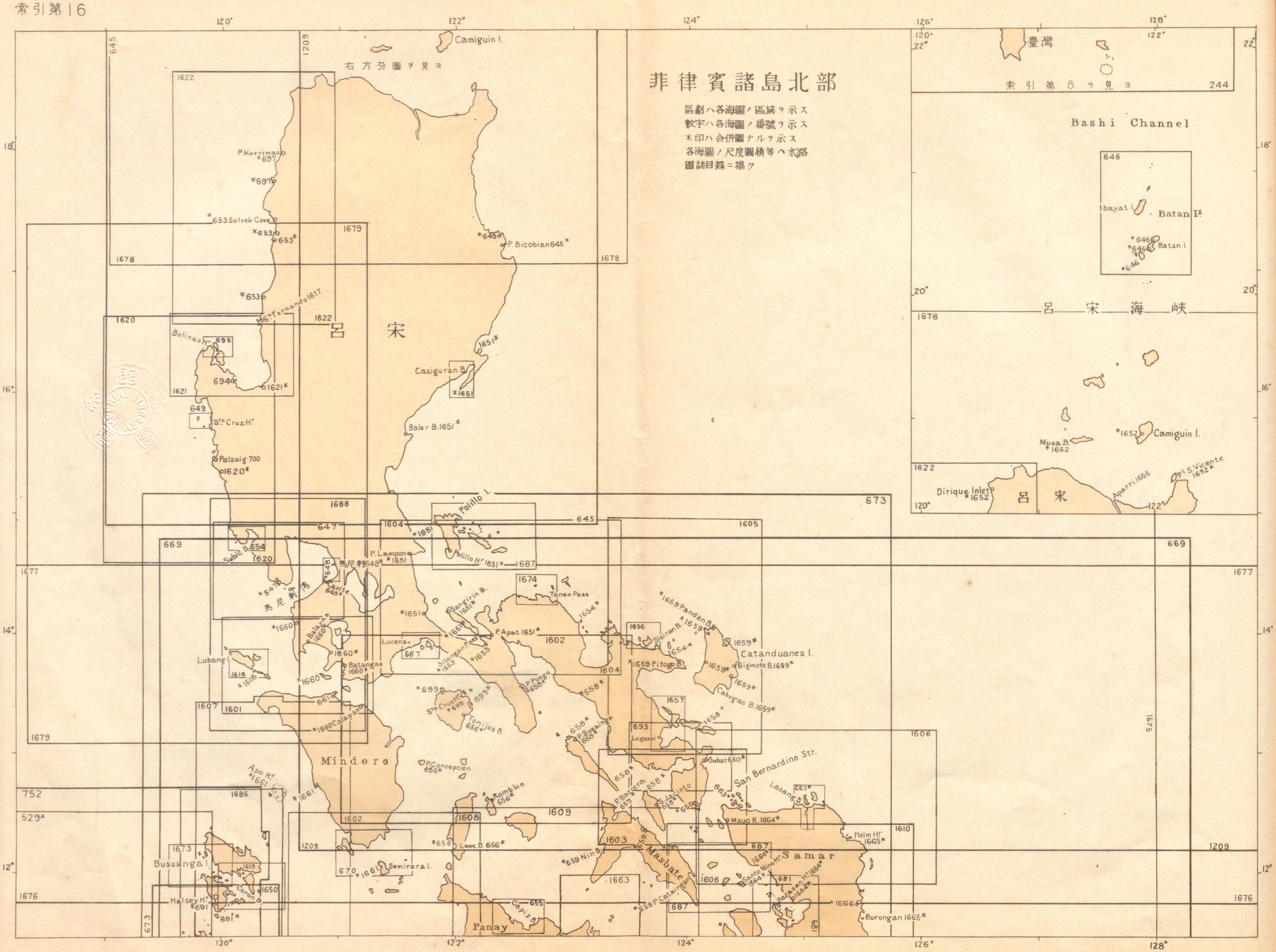

索引第17

菲律賓諸島南部

區劃ハ各海圖ノ區域ヲ示ス
數字ハ各海圖ノ番號ヲ示ス
＊印ハ合併圖ナルヲ示ス
各海圖ノ尺度圖積等ハ水路圖誌目錄ニ掲ク

斷線内ハ索引第16ヲ見ヨ

PALAWAN
Puerto Princesa
P. Barton
Honda Bay
Malanao Anch.
Panacan Anch.
Ulugan B.
Culasian B.
Tubbataha Reefs
SULU SEA
Balabac I.
Dalawan B.
Balabac Str.
North Hr.
Kagayan Sulu
Marchesa B.
Dutch Factory
Sandakan Hr.
BORNEO
Dent Haven
Silam Hr.
Darvel B.
Cuyo Anch.
Cuyo Is.
Tagauayan Is.
Panay
Negros
Cebu
Bohol I.
Leyte I.
Samar
Iloilo
Himamaylan
Baisa
Siaisi
Tawi Tawi
P. Dos Amigos
P. Bongao
Jolo Anch.
Jolo I.
Dalrymple Hr.
Sulu Archipelago
Basilan
Isabela
Zamboanga
Pagadian B.
P. Sta Maria
Sibuco B.
Dumanquilas B.
Limbug Cove
Misamis
Cagayan
Iligan
Tubod
Lanao
Parang & Polloc Anch.
Cotabato
Davao
Davao G.
Lebak
Basiauang Bay
Tuna Bay
Milbuk Hr.
Pujada B.
Lavigan Anch.
Baas B.
Panaon Str.
Surigao
Dapa Channel
Bitaugan
Catarman Anch.
Mambajao
Camiguin
Canaan
P. Siyt
Murcielagos B.
Gloroqueta
Lagayan
Nasipit Hr.
Butuan B.
Bilisan
San Juanico Str.
Pambujan Hr.
Bogo
P. Palompon
Tuburan
Sagay Harbour
Panaon Str.
Canalasan Cove
Sarangani I.
Palmas I.
Kawio
Karaton Anch.
Talaud Is.
Essang B.
Asid G.
Balicuatro Is.
Catubig R.
Lubi R.
Tabon Tabon
Arangan
Lagonoy G.
Ragay G.
Tayabas B.
Ambulong
Batangas
Mindoro Str.
Verde I. Passage
Mindoro
Verde I.
Lubang Is.
Apo
Sombrero I.
Balayan B.
Manila B.
Corregidor I.
Cavite
Manila
Subig B.
Bataan
Mariveles
Capones I.
Grande I.
Santiago I.
Fortune I.
Silanguin I.
Subic B.
Grande I.
Capones I.
Mariveles
Bataan
Subig B.
Manila
Cavite
Corregidor I.
Manila B.
Balayan B.
Batangas
Ambulong
Tayabas B.
Ragay G.
Lagonoy G.
Catubig R.
Lubi R.
Tabon Tabon
Balicuatro Is.
Asid G.
Bilisan
San Juanico Str.
Pambujan Hr.
Panaon Str.
Surigao
Dapa Channel
Bitaugan
Catarman Anch.
Mambajao
Camiguin
Canaan
P. Siyt
Murcielagos B.
Gloroqueta
Lagayan
Nasipit Hr.
Butuan B.
Bogo
P. Palompon
Tuburan
Sagay Harbour
Panaon Str.
Canalasan Cove
Sarangani I.
Palmas I.
Kawio
Karaton Anch.
Talaud Is.
Essang B.
Cotabato
Parang & Polloc Anch.
Limbug Cove
Misamis
Cagayan
Iligan
Tubod
Lanao
Pagadian B.
P. Sta Maria
Sibuco B.
Dumanquilas B.
Zamboanga
Isabela
Basilan
Jolo Anch.
Jolo I.
Dalrymple Hr.
Siasi
Tawi Tawi
P. Dos Amigos
P. Bongao
Sulu Archipelago
Davao G.
Davao
Lebak
Basiauang Bay
Tuna Bay
Milbuk Hr.
Pujada B.
Lavigan Anch.
Baas B.
Himamaylan
Iloilo
Baisa
Siaisi
Arangan
Negros
Cebu
Bohol I.
Leyte I.
Samar
Panay
Cuyo Anch.
Cuyo Is.
Tagauayan Is.
Ulugan B.
Culasian B.
Tubbataha Reefs
Puerto Princesa
P. Barton
Honda Bay
Malanao Anch.
Panacan Anch.
Balabac I.
Dalawan B.
Balabac Str.
North Hr.
Kagayan Sulu
Marchesa B.
Dutch Factory
Sandakan Hr.
Dent Haven
Silam Hr.
Darvel B.
PALAWAN
BORNEO
SULU SEA
MINDANAO
Verde I. Passage
Mindoro Str.
Mindoro
Verde I.
Lubang Is.
Apo
Sombrero I.
Balayan B.
Manila B.
Corregidor I.
Cavite
Manila
Subig B.
Bataan
Mariveles
Capones I.
Grande I.
Santiago I.
Fortune I.
Silanguin I.
Subic B.
Grande I.
Capones I.
Mariveles
Bataan
Subig B.
Manila
Cavite
Corregidor I.
Manila B.
Balayan B.
Batangas
Ambulong
Tayabas B.
Ragay G.
Lagonoy G.
Catubig R.
Lubi R.
Tabon Tabon
Balicuatro Is.
Asid G.
Bilisan
San Juanico Str.
Pambujan Hr.
Panaon Str.
Surigao
Dapa Channel
Bitaugan
Catarman Anch.
Mambajao
Camiguin
Canaan
P. Siyt
Murcielagos B.
Gloroqueta
Lagayan
Nasipit Hr.
Butuan B.
Bogo
P. Palompon
Tuburan
Sagay Harbour
Panaon Str.
Canalasan Cove
Sarangani I.
Palmas I.
Kawio
Karaton Anch.
Talaud Is.
Essang B.
Cotabato
Parang & Polloc Anch.
Limbug Cove
Misamis
Cagayan
Iligan
Tubod
Lanao
Pagadian B.
P. Sta Maria
Sibuco B.
Dumanquilas B.
Zamboanga
Isabela
Basilan
Jolo Anch.
Jolo I.
Dalrymple Hr.
Siasi
Tawi Tawi
P. Dos Amigos
P. Bongao
Sulu Archipelago
Davao G.
Davao
Lebak
Basiauang Bay
Tuna Bay
Milbuk Hr.
Pujada B.
Lavigan Anch.
Baas B.
Himamaylan
Iloilo
Baisa
Siaisi
Arangan
Negros
Cebu
Bohol I.
Leyte I.
Samar
Panay
Cuyo Anch.
Cuyo Is.
Tagauayan Is.
Ulugan B.
Culasian B.
Tubbataha Reefs
Puerto Princesa
P. Barton
Honda Bay
Malanao Anch.
Panacan Anch.
Balabac I.
Dalawan B.
Balabac Str.
North Hr.
Kagayan Sulu
Marchesa B.
Dutch Factory
Sandakan Hr.
Dent Haven
Silam Hr.
Darvel B.
PALAWAN
BORNEO
SULU SEA
MINDANAO

索引第18

セレベス附近

區劃ハ各海圖ノ區域ヲ示ス
數字ハ各海圖ノ番號ヲ示ス
＊印ハ合併圖ナルヲ示ス
各海圖ノ尺度圖積等ハ水路圖誌目錄ニ據ク

索引第1ヲ見ヨ
下方分圖ヲ見ヨ

MINDANAO
BORNEO
CELEBES SEA
MOLUCCA SEA
CELEBES
MAKASSAR STRAIT
BANDA SEA
FLORES SEA
瓜哇海
Talaud Is
Sangi
Morotai
HALMAHERA (Cillolo)
Ternate
Ombira
Misol
Ceram
Bouro
Buton
Muna
Gulf of Boni
Sula Is
Kangeang
Bali
Lombok
Sumbawa
Flores
Sumba
Timor
Tau
Nila
Wetta
Ombai
Lomblem
Pulo Laut
Salayar
Kalao
Tana Jampea
Wangi Wangi
Binongko
Banda Is
Amahai B.
Nalahia B.
Sapurua
Amboina B.
Ujeli B.
Kayeli B.
Bera B.
Sanana B.
Bangkalan B.
Labuandata B.
Sala bangka Str.
Labua Sore
Buding Buding Rd
Mamuju B.
Chinrana
Mampjarat
Pare Pare B.
Macassar Rd
Tiro
Bajoa Rd
Sopang B.
Mahakan R.
Palu R.
Sungi Pasir Entrance
Klumpang B.
Berau R.
Linkas R.
Silimpopon R.
Simatahan R. & Serudong R.
Tawau
Sangkulirang B.
Tolitoli R.
Sumalata Rd
Amurang B.
Kema
Totok B.
Colontalo R.
Pajohe
Limbunu Rd
Gimpu Rd
Tambu Rd
Buala Rd
Belanta Rd
Bangkalan B.
Dongi
La R.
Mamuju B.
Malili R.
Ussu B.
Chinrana
Mampjarat
Labuandata B.
Pare Pare B.
Bajoa Rd
Sopang B.
Tiro
Muna
Binongko
Salayar
Kangeang
Tana Jampea
Kalao
Kalao Toa
Nanga Miru B.
Biora B.
Chemp B.
Molo Harrowe
Kemere B.
Sedmere Rd
Casi B.
Lomblem
Ombai
Wetta
Maopora I.
Kisser I.
Lakor Str.
Babar
Nila
Tau
Billy H.
Naikliu Rd
Buka B.
Seba
Melolo Rd
Kodi Rd
Sambaki
Gamti
Gebes
Fera R.
Pavaha
Loleda B.
Kema
Amurang B.
Sumalata Rd
Totok B.
Colontalo R.
Pajohe
Limbunu Rd
Tolitoli R.
Buala Rd
Belanta Rd
Bangkalan B.
Dongi
La R.
Buding Buding Rd
Mamuju B.
Malili R.
Ussu B.
Labuandata B.
Sala bangka Str.
Labua Sore
Palu R.
Mahakan R.
Sungi Pasir Entrance
Klumpang B.
Pulo Laut
Chinrana
Mampjarat
Pare Pare B.
Macassar Rd
Tiro
Bajoa Rd
Sopang B.
Gulf of Boni
Berau R.
Linkas R.
Silimpopon R.
Simatahan R. & Serudong R.
Tawau
Sangkulirang B.
Sanana B.
Bera B.
Kayeli B.
Ujeli B.
Amboina B.
Sapurua
Amahai B.
Nalahia B.
Ceram
Ombira
Misol
Sula Is
Talaud Is
Sangi
Morotai
Loleda B.
Kema
Totok B.
Colontalo R.
Sumalata Rd
Amurang B.
Pajohe
Limbunu Rd
Tolitoli R.
Buala Rd
Belanta Rd
Bangkalan B.
Dongi
La R.
Buding Buding Rd
Mamuju B.
Malili R.
Ussu B.
Labuandata B.
Sala bangka Str.
Labua Sore
Palu R.
Mahakan R.
Sungi Pasir Entrance
Klumpang B.
Pulo Laut
Chinrana
Mampjarat
Pare Pare B.
Macassar Rd
Tiro
Bajoa Rd
Sopang B.
Gulf of Boni
Berau R.
Linkas R.
Silimpopon R.
Simatahan R. & Serudong R.
Tawau
Sangkulirang B.
Sanana B.
Bera B.
Kayeli B.
Ujeli B.
Amboina B.
Sapurua
Amahai B.
Nalahia B.
Ceram
Ombira
Misol
Sula Is
Talaud Is
Sangi
Morotai
Loleda B.
Kema
Totok B.
Colontalo R.
Sumalata Rd
Amurang B.
Pajohe
Limbunu Rd
Tolitoli R.
Buala Rd
Belanta Rd
Bangkalan B.
Dongi
La R.
Buding Buding Rd
Mamuju B.
Malili R.
Ussu B.
Labuandata B.
Sala bangka Str.
Labua Sore
Palu R.
Mahakan R.
Sungi Pasir Entrance
Klumpang B.
Pulo Laut
Chinrana
Mampjarat
Pare Pare B.
Macassar Rd
Tiro
Bajoa Rd
Sopang B.
Gulf of Boni
Berau R.
Linkas R.
Silimpopon R.
Simatahan R. & Serudong R.
Tawau
Sangkulirang B.

バリ、ロムボク及アラス諸海峡
Bali Str.
Lombok Str.
Alas Str.
Bali
Lombok
Sumbawa
瓜哇
Bulelengreef
Kilibu Rd
Churrel Rd
Ujung Rd
Nusa Penjar
Pantai Barat
Graigagan B.
Kembal B.
Labuan Chari
Labuan Tring B.
Telok Awang

スマトラ附近

區劃ハ各海圖ノ區域ヲ示ス
數字ハ各海圖ノ番號ヲ示ス
＊印ハ合併圖ナルヲ示ス
各海圖ノ尺度圖積等ハ水路
圖誌目錄ニ據ク

索引第20

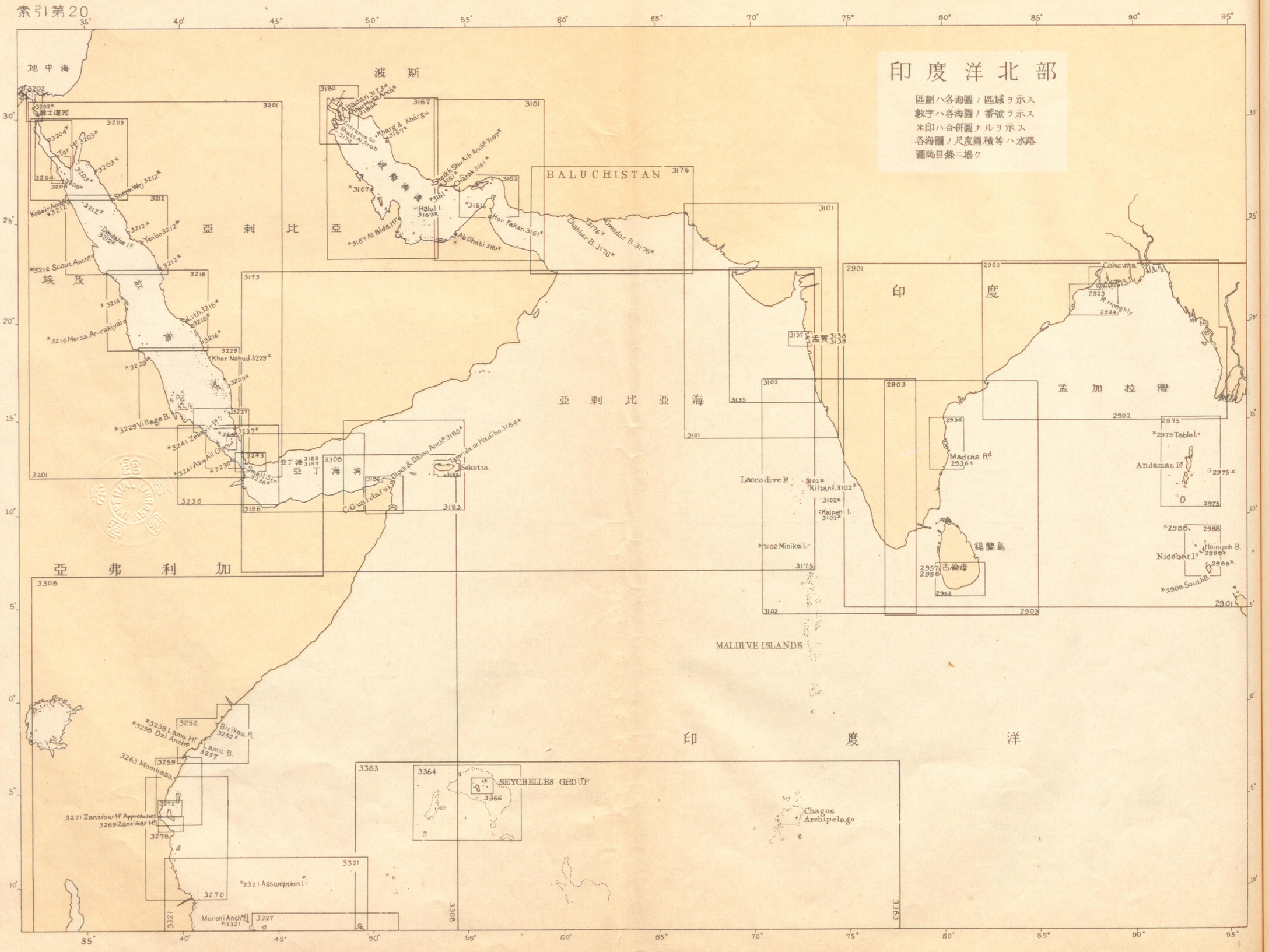

印度洋北部
區劃ハ各海圖ノ區域ヲ示ス
數字ハ各海圖ノ番號ヲ示ス
*印ハ合併圖ナルヲ示ス
各海圖ノ尺度圖積等ハ水路圖誌目錄ニ掲ク
地中海
波斯
亞剌比亞
埃及
BALUCHISTAN
亞剌比亞海
印度
孟加拉灣
亞弗利加
印度洋
MALDIVE ISLANDS
SEYCHELLES GROUP
Chagos Archipelago
Calcutta
Madras Rd
Andaman Is
Nicobar Is
Laccadive Is
Sokotra
Khor Nohud 3229*
Mersa Ar-rakiyah
Village B.
Zebayir Is
Abu Ali Chan
Small Str.
Tor Ht 3203*
Sherm Wej 3212*
Koseir Anch
Dadalus Is
Yenbo 3212*
Scout Anch
Lith 3216*
Khor Fakan 3161*
Ab Dhabi 3161*
Sheikh Shu Aib Anch 3167*
Halul I.
Al Bida Ht
Kharg & Khárgu
Entrance to Shatt Al Arab
Abadan 3173*
Chahbar B. 3176*
Gwadar B. 3176*
孟買 3138 3139
Kiltan I. 3102*
Kalpeni I.
Minikoi I.
錫蘭島
古倫母
Tamrida or Hadibo 3184*
Guardafui
Oloch & Daino Anch 3186*
Lamu Ht
Lamu B.
Dzi Anch
Birikau R.
Mombasa
Zanzibar Ht Approaches
Zanzibar Ht
Assumption I.
Moroni Anch
R. Hooghly
Tablel.
South B.
Hoinipoh B.

索引第21

印度洋南部

區劃ハ各海圖ノ區域ヲ示ス
數字ハ各海圖ノ番號ヲ示ス
＊印ハ合併圖ナルヲ示ス
各海圖ノ尺度圖積等ハ水路圖誌目錄ニ掲ク

亞弗利加

印度洋

LAKE NYASA
MOZAMBIQUE CHANNEL
MADAGASCAR
MAURITIUS
RÉUNION I.
Rodriguez I.
Agalega I.
Saya de Malha Bank
Nazareth Bank
Cargados Carajos Shoals
Tromelin I.
Amirante Is
Platte I.
Coetivy I.
Alphonse I.
Fortune Bk
Aldabra I.
Cosmoledo Is
St Pierre I.
Wizard Rf
Providence I.
Farquhar Group
Assumption I.
St Thomas Anch.
Astove I.
Comoro I.
Glorioso Is
Johanna I.
Mohilla I.
Mayotta I.
Nosi Mitsio
Kisimani Anche
Radama Is
Pasindava B.
Nosi Mamoka
Narendri B.
Mahajamba B.
Bombetoke B.
C. Amber
Diego Suarez B.
C. St Andrew
Antongil B.
St Mary I.
Appros to Tamatave
The Barren Is
Juan de Nova I.
Europa I.
Bassas da India
Bevato I.
Ambatsoa
Matatane
St Augustine B.
C. St Mary
Pemba I.
Zanzibar I.
Latham I.
Dar es Salaam
Mafia I.
Kilwa Kisiwani
Lindi R.
C. Delgado
Ras Pekawi
Pomba B.
Moroni Anch.
Moginkwale R. Ent.
Infusse Bar
R. Antonio Ent.
Angoche P. & Bar
Moma P. & Bar
Primeira Is
R. Zambezi
R. Shire
Kiliman R.
R. Chinde
Inhamissengo R. Ent.
R. Pungue
R. Buzi
Beira
Sofala R.
Chiluan I.
*3296 P. Bartolomeu Dias
Bazaruto B.
Bassas da India
Innamban R.
Lourenco Marques
Delagoa B.
P. Melville
Kosi R. Ent.
Sordwana Rd
St Lucia B.
Tugela B.
Durban
Aliwal Sh.
Umtamvuna R.
Bashee R.
St John or Umzimvubu R.
P. Louis
St Benoit Anch.
St Rose Anch.
St Denis Anch.
St Paul B.
St Gilles
St Pierre Anch.
3198 (北側專)
3199 (南側專)
3363
3308
3270
3321
3327
3358
3349
3354
3296
3303
3307
3310
3312
3376
3381
3383
3364
3259
3272
3269
3271
3273
3298
3294
3249
3330
3297
3292
3329
3337
3344
3352
3303
3311
3307
3310
3312
3376
3381
3383
5°
10°
15°
20°
25°
30°
30°
35°
40°
45°
50°
55°
60°
65°

索引第22

ニューギネア附近

區劃ハ各海圖ノ區域ヲ示ス
數字ハ各海圖ノ番號ヲ示ス
米印ハ合併圖ナルヲ示ス
各海圖ノ尺度圖積等ハ水路
圖誌目錄ニ掲ク

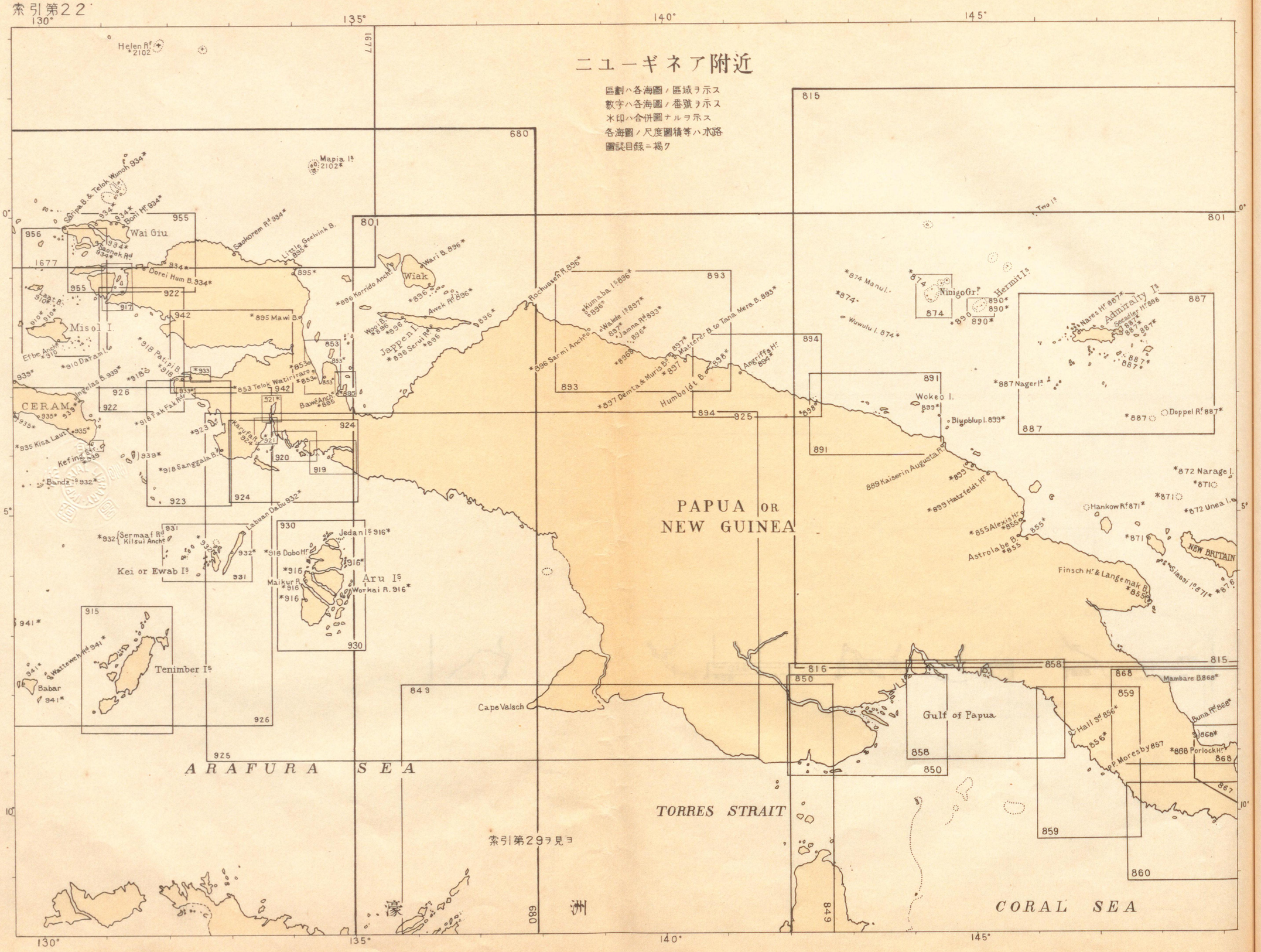

區劃ハ各海圖ノ區域ヲ示ス
數字ハ各海圖ノ番號ヲ示ス
＊印ハ合併圖ナルヲ示ス
各海圖ノ尺度圖積等ハ水路圖誌目錄ニ掲ク

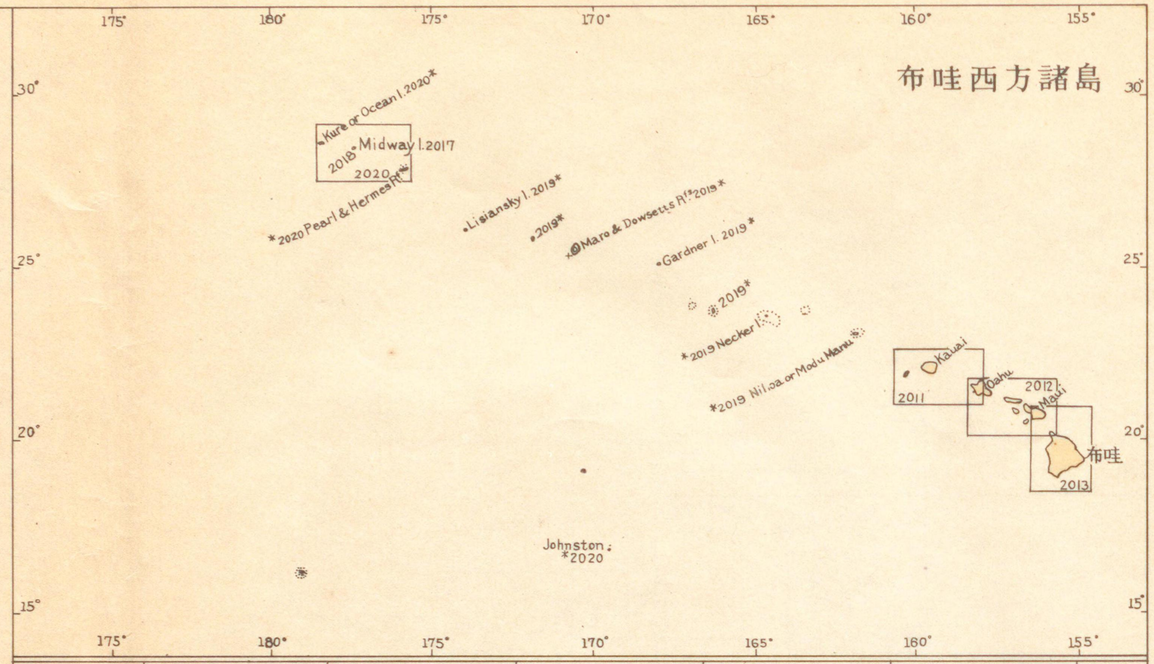

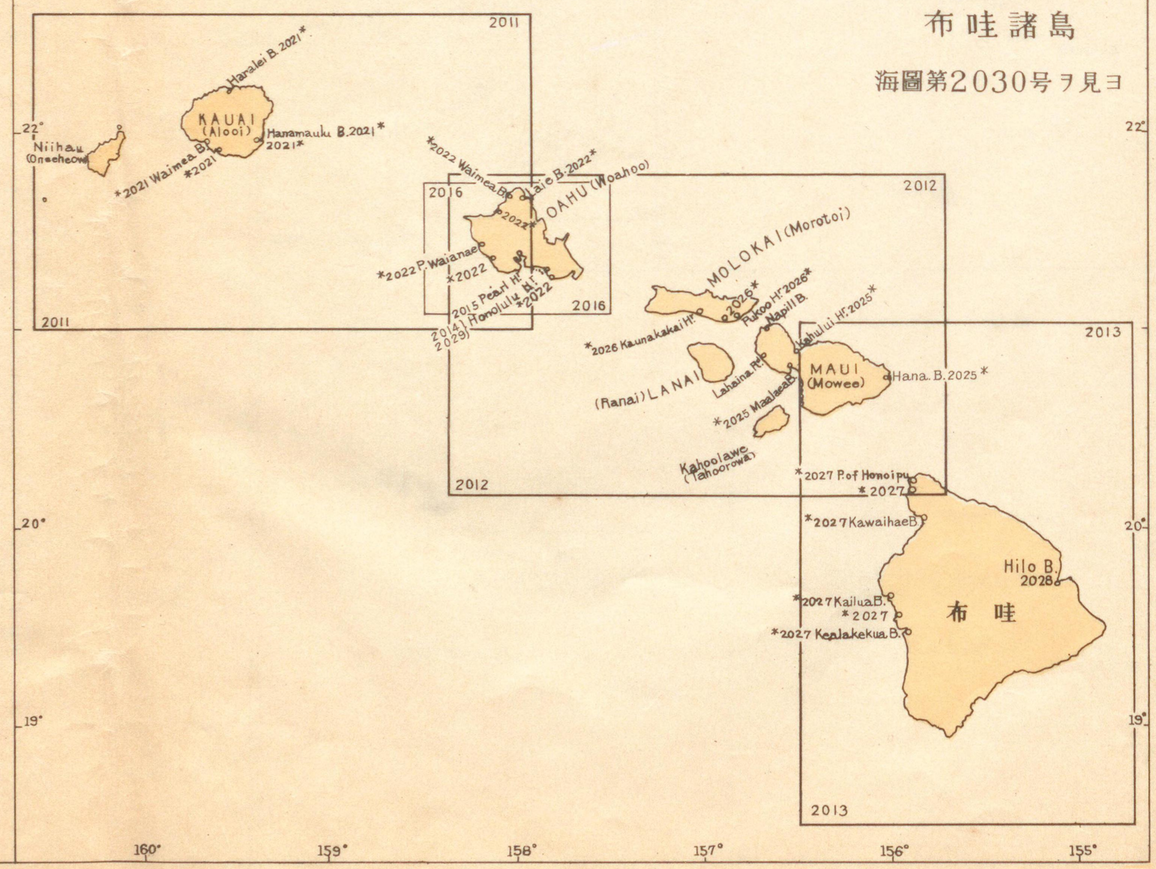

索引第24

フィージー諸島附近

區劃ハ各海圖ノ區域ヲ示ス
數字ハ各海圖ノ番號ヲ示ス
＊印ハ合併圖ナルヲ示ス
各海圖ノ尺度圖積等ハ水路圖誌目錄ニ揭ク

フィージー諸島

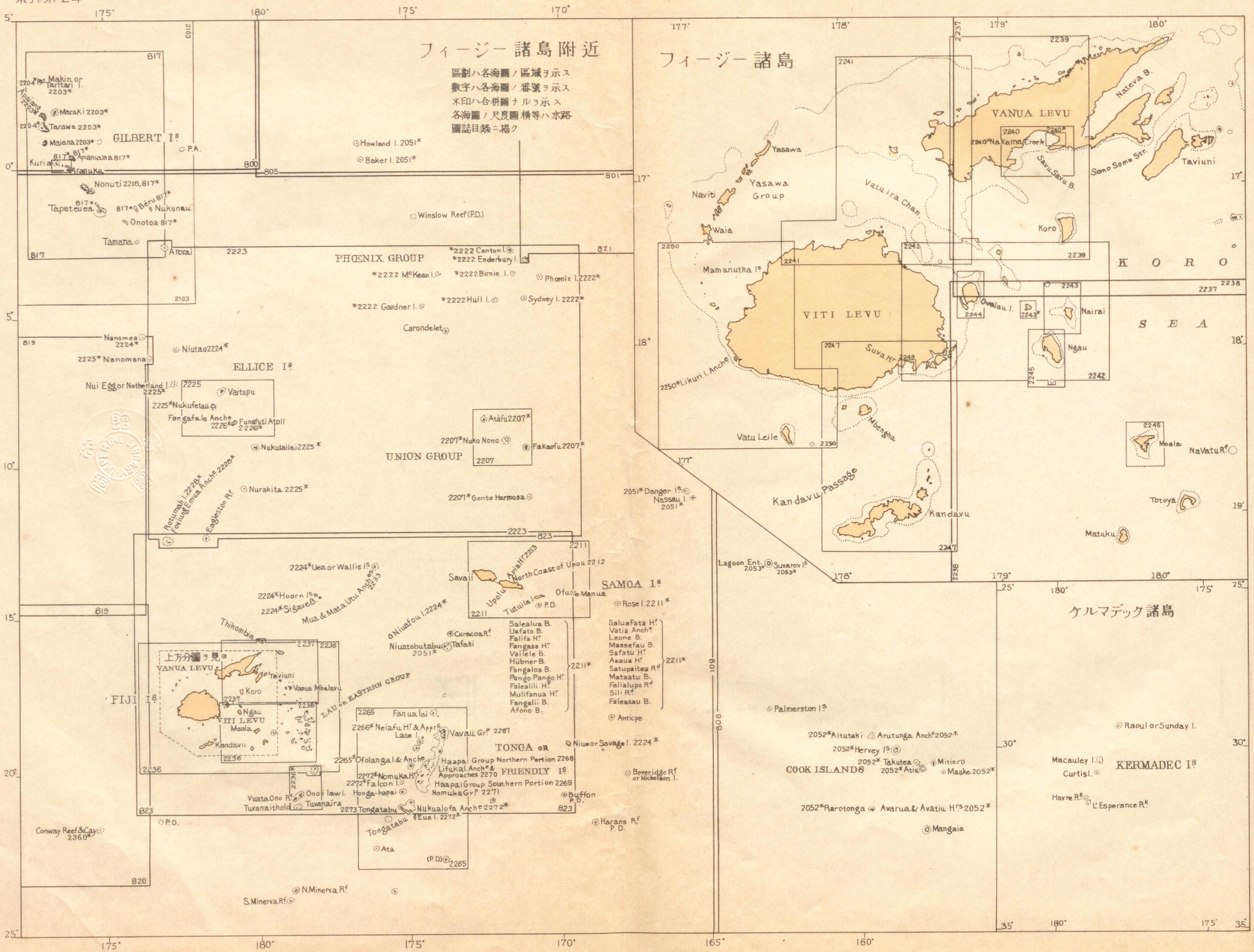

索引第２５

ソサイエティー諸島附近

區劃ハ各海圖ノ區域ヲ示ス
數字ハ各海圖ノ番號ヲ示ス
＊印ハ合併圖ナルヲ示ス
各海圖ノ尺度圖積等ハ水路
圖誌目錄ニ據ク

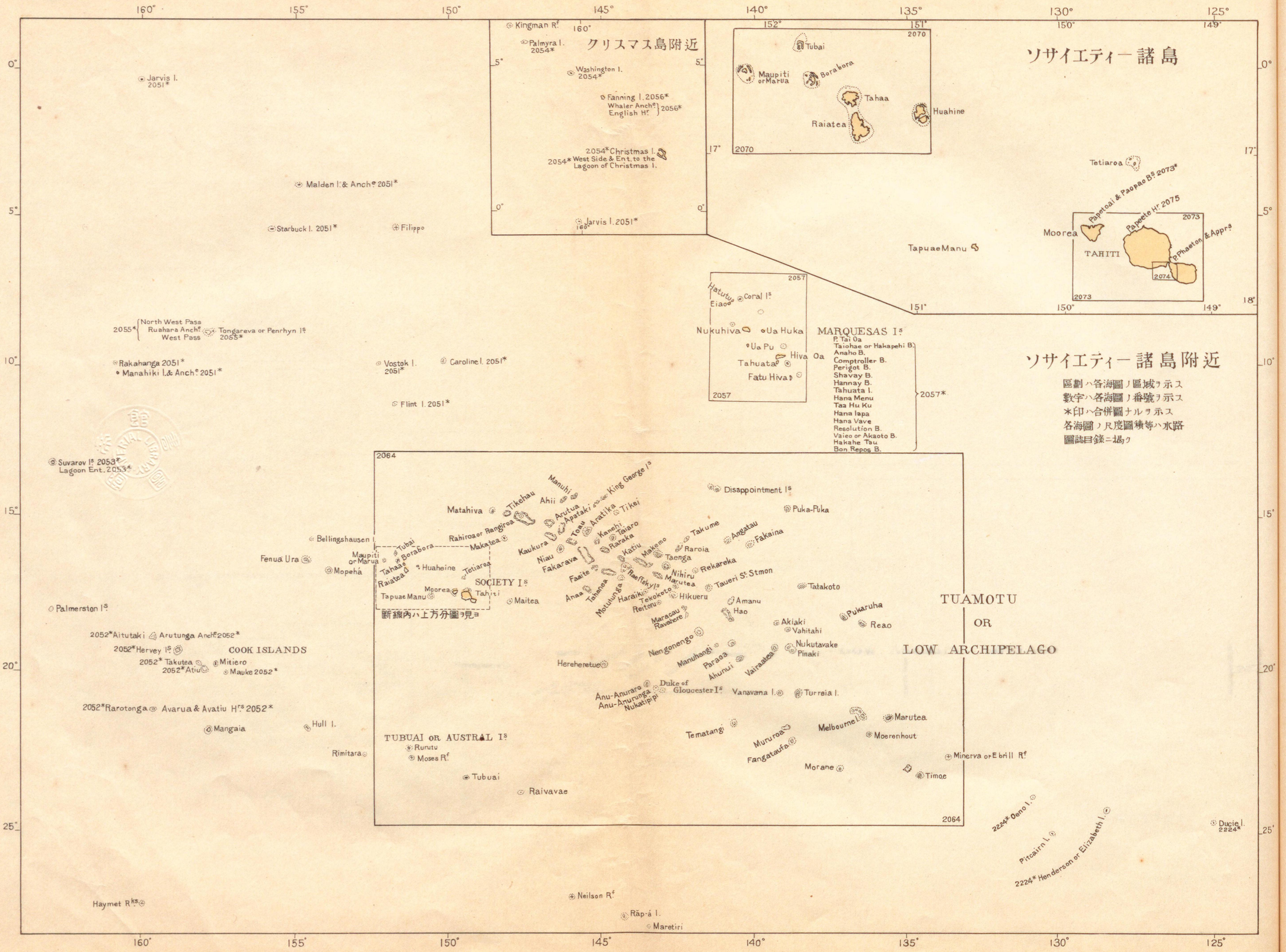

索引第２６

ソロモン諸島附近

區劃ハ各海圖ノ區域ヲ示ス
数字ハ各海圖ノ番號ヲ示ス
＊印ハ合併圖ナルヲ示ス
各海圖ノ尺度圖積等ハ水路
圖誌目錄ニ掲ク

ソロモン諸島

索引第２２ヲ見ヨ

索引第２７ヲ見ヨ

ヨ見ヲ圖分方上ハ内線斷

150° 155° 157° 158° 159° 160° 161° 162° 165°

0° 5° 8° 9° 10°

Admiralty I. St. Matthias Tench I. New Hanover Tingwon Group Kewieng Hr NEW IRELAND Namatanai Rd & Nabuto B. King B. Pondo Hr NEW BRITAIN Garua Hr Peter Hr Iboki Anch Vahsel Hr Linden Hr Mowe Hr PAPUA OR NEW GUINEA Kiriwina or Trobriand Is Anasari Hr Wameal Anch Murua or Woodlark I. Alcester Is Pusi Pusi Hr Goschen Str. Louisiade Archipelago Pitt B. Fyfe B. Suau Hr Pwennegwa Hr Tagula I.

Kulambangra I. Jack Hr Rice Anch NEW GEORGIA Rendova Hr Viru Hr Rendova I. Vangunu I. Allardyce Hr Kesuo Cove YSABEL I. Maringe Lagoon Tunnibuli Korrigole Hr Astrolabe Hr Anonyma Cove Pavuvu Is Gower I. Sio Hr Awakwaru & Kwi Hrs MALAITA I. Vura Anch Florida I. Mboli Hr Alite Hr Manna Kwoi Hr Deep B. Gavutu & Tulagi GUADALCANAL I. Rua Sura Is Popau Hr Wanderer B. Hunter Rf P. Adam Mappo Hr Ulawa I. Tasman Is Lord Howe Is Wango B. Mosquito Anch BAURO I. Makira B. Marunga Hr Star Hr

Qn Carola Hr Bougainville I. Kieta Hr Gazelle Hr Blanche Hr Choiseul I. Sambatani Kulambangra I. Rendova I. Vangunu I. NewGeorgia Ysabel I. Florida I. Malaita I. Guadalcanal I. Bauro I. Rennell I.

SANTA CRUZ Is

BANKS GROUP

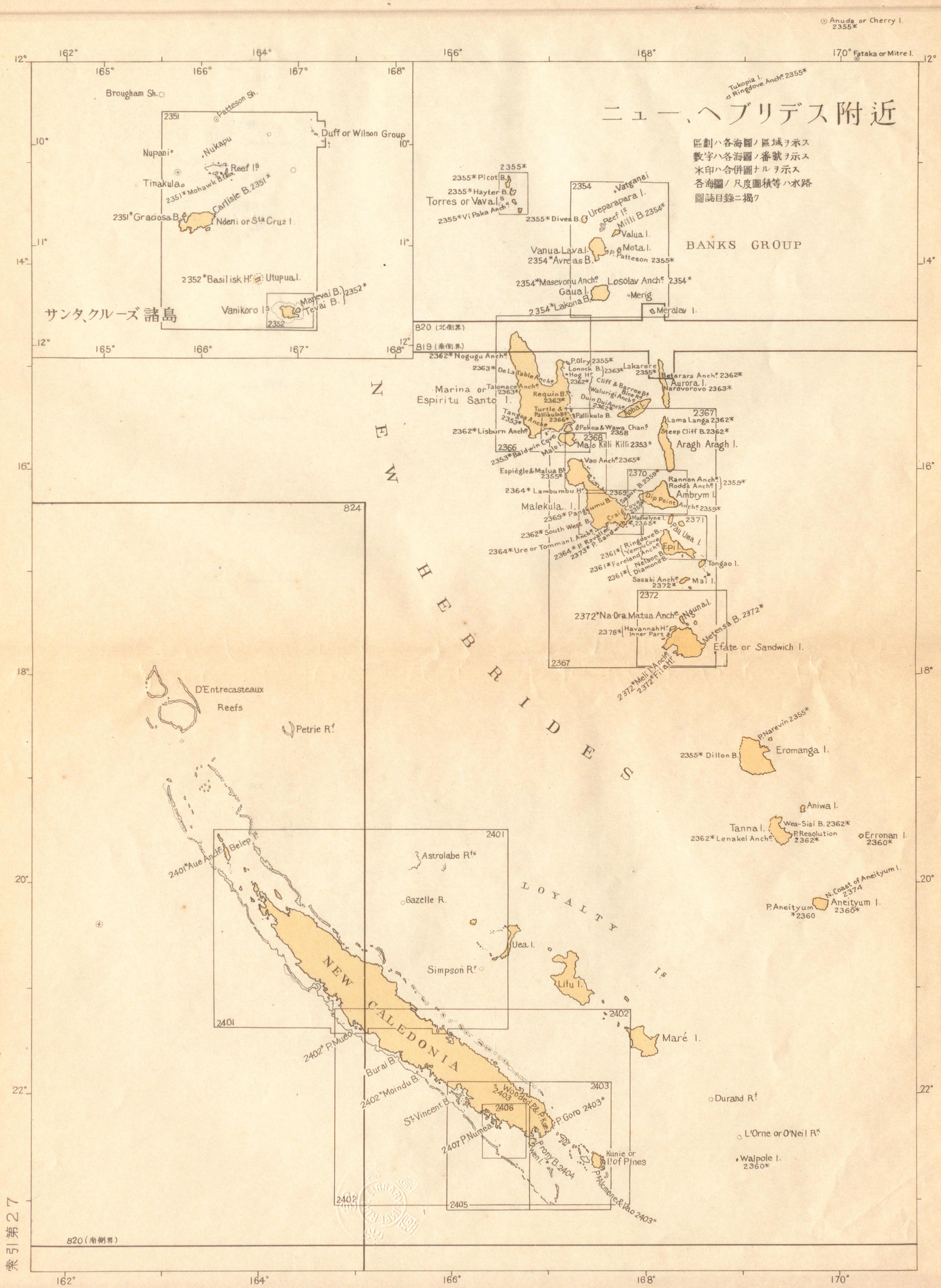
ニュー、ヘブリデス附近
區劃ハ各海圖ノ區域ヲ示ス
數字ハ各海圖ノ番號ヲ示ス
米印ハ合併圖ナルヲ示ス
各海圖ノ尺度圖積等ハ水路圖誌目錄ニ掲ク
サンタ、クルーズ諸島
BANKS GROUP
NEW HEBRIDES
NEW CALEDONIA
LOYALTY Is
Anuda or Cherry I. 2355*
Fataka or Mitre I.
Tukopia I.
Ringdove Anch. 2355*
Brougham Sh.
Patteson Sh.
Duff or Wilson Group
Nupani
Nukapu
Reef Is
Tinakula
2351* Mohawk B.
Carlisle B. 2351*
2351* Graciosa B.
Ndeni or Sta Cruz I.
2352* Basilisk Hr.
Utupua I.
Vanikoro Is
Manevai B.
Tevai B.
2352*
2355* Picot B.
2355* Hayter B.
Torres or Vava Is
2355* Vi Paka Anch.
2355* Dives B.
Vatganai
Ureparapara I.
Reef Is
Milli B. 2354*
Valua I.
Vanua Lava I.
2354* Avreas B.
Mota I.
P. Patteson 2355*
2354* Masevonu Anch.
Gaua I.
Losolav Anch. 2354*
Merig
2354* Lakona B.
Meralav I.
820 (北側界)
819 (南側界)
2362* Nogugu Anch.
2363* De La Table Anch.
Marina or Espiritu Santo I.
Talomaco Anch.
Requin B.
Turtle & Pallikulo Bs
Pallikulo B.
Tangoa Anch.
2362* Lisburn Anch.
Pekoa & Wawa Chans
Malo Killi Killi 2353*
Malo I.
2353* Baldwin Cove
Vao Anch. 2365*
Espiègle & Malua Bs
2364* Lambumbu Hr.
Malekula I.
2369* Pangkumu B.
2362* South West B.
2364* Ure or Tomman I. Anch.
2364* P. Ravallec
2373* P. Sandwich
Lakarere 2355*
Betarara Anch. 2362*
Aurora I.
Narovorovo 2363*
Cliff & Barree Bs
Waluriji Anch.
Duin Dui Anch.
Aoba I.
Lama Langa 2362*
Steep Cliff B. 2362*
Aragh Aragh I.
Rannon Anch.
Rodd's Anch.
Ambrym I.
Dip Point Anch. 2359*
Sasun B. 2359*
Craig Cove
Maskelyne I.
Pau Uma I.
Epi I.
2361* Ringdove B.
Yemyu Cove
2361* Foreland Anch.
Nelson B.
Diamond B.
Tongao I.
Sasaki Anch.
Mai I.
2372* Na Ora Matua Anch.
Nguna I.
2378* Havannah Hr. Inner Part
Metensa B. 2372*
Efate or Sandwich I.
2372* Meli I. Anch.
2372* Fila Hr.
D'Entrecasteaux Reefs
Petrie Rf.
P. Narevin 2355*
2355* Dillon B.
Eromanga I.
Aniwa I.
Tanna I.
Wea-Sisi B. 2362*
P. Resolution 2362*
2362* Lenakel Anch.
Erronan I. 2360*
N. Coast of Aneityum I. 2374
P. Aneityum *2360
Aneityum I. 2360*
2401* Aue Anch.
Belep Is
Astrolabe Rfs
Gazelle R.
Uea I.
Simpson Rf.
Lifu I.
Maré I.
2402* P. Mueo
Burai B.
2402* Moindu B.
St. Vincent B.
2407 P. Numea
Wooded P. & P. Kue
P. Goro 2403*
Prony B. 2404
Kunie or I. of Pines
P. Alcmene & Vao 2403*
Durand Rf.
L'Orne or O'Neil Rk.
Walpole I. 2360*
824
820 (南側界)
162°
164°
166°
168°
170°
12°
10°
11°
14°
16°
18°
20°
22°

索引第27

新西蘭附近

區劃ハ各海圖ノ區域ヲ示ス
數字ハ各海圖ノ番號ヲ示ス
米印ハ合併圖ナルヲ示ス
各海圖ノ尺度圖積等ハ水路
圖誌目錄ニ揭ク

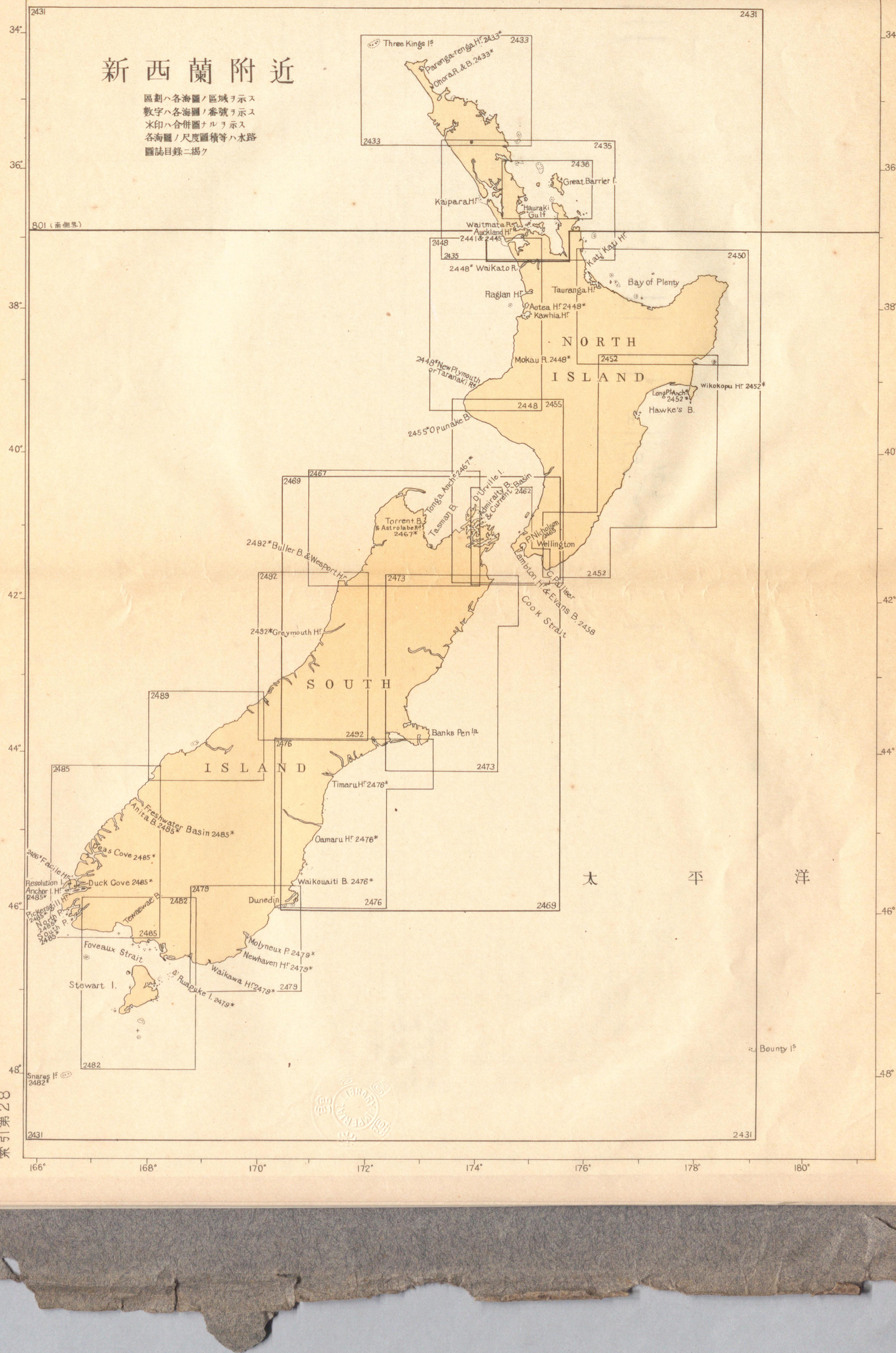

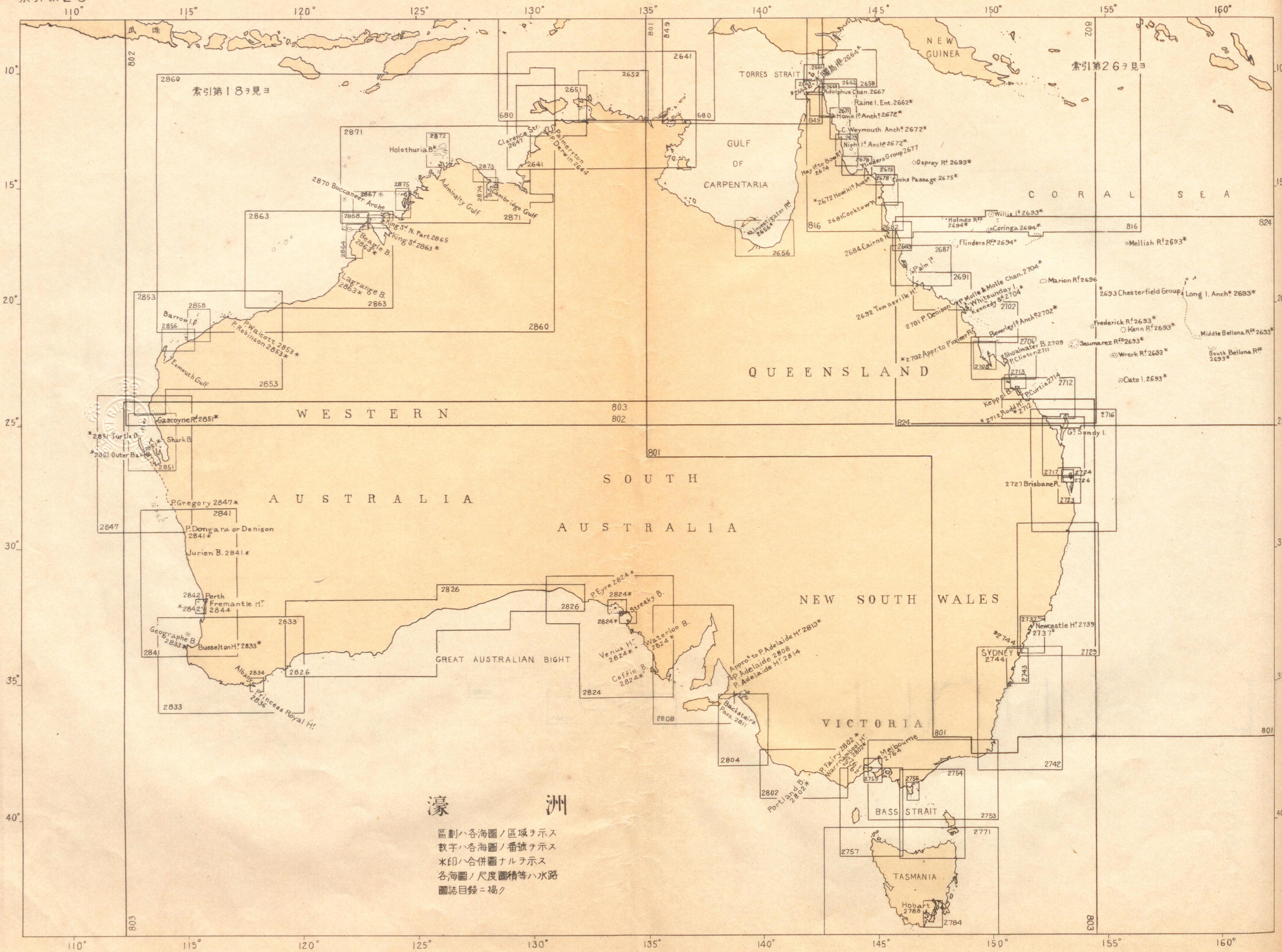
濠洲
區劃ハ各海圖ノ區域ヲ示ス
數字ハ各海圖ノ番號ヲ示ス
*印ハ合併圖ナルヲ示ス
各海圖ノ尺度圖積等ハ水路
圖誌目錄ニ揭ク
索引第18ヲ見ヨ
索引第26ヲ見ヨ
瓜哇
NEW GUINEA
TORRES STRAIT
GULF OF CARPENTARIA
CORAL SEA
WESTERN AUSTRALIA
SOUTH AUSTRALIA
QUEENSLAND
NEW SOUTH WALES
VICTORIA
TASMANIA
BASS STRAIT
GREAT AUSTRALIAN BIGHT
Holothuria Bk
2870 Buccaneer Archo
Admiralty Gulf
Cambridge Gulf
Clarence Str. 2647
Palmerston P. Darwin 2644
King Sd N. Part 2865
King Sd 2863 *
Beagle B. 2863 *
Lagrange B. 2863 *
Barrow I.
P. Walcott 2853 *
P. Robinson 2853 *
Exmouth Gulf
Gascoyne Rd 2851 *
* 2851 Turtle B.
* 2851 Outer Bar
Shark B.
P. Gregory 2847 *
P. Dongara or Denison 2841 *
Jurien B. 2841 *
Perth
Fremantle Hr 2844
* 2842
Geographe B. 2833 *
Busselton Hr 2833 *
Albany
Princess Royal Hr 2836
P. Eyre 2824 *
Streaky B.
Venus Hr 2824 *
Waterloo B. 2824 *
Coffin B. 2824 *
Appros to P. Adelaide Hr 2813 *
P. Adelaide 2808
P. Adelaide Hr 2814
Backstairs Pass. 2811
Portland B. 2802 *
P. Fairy 2802 *
Warrnambool Hr 2802 *
Melbourne 2764
Hobart 2788
SYDNEY 2744
* 2744
Newcastle Hr 2739
2737 *
2727 Brisbane R.
Gt Sandy I.
* 2712 Rodd Hr
Keppel B.
P. Curtis 2714
Shoalwater B. 2709
P. Clinton 2711
* 2702 Appr. to Pioneer R.
Beverley Is Anche 2702 *
2701 P. Denison
2692 Townsville Hr
P. Molle & Molle Chan. 2704 *
Whitsunday I. *
Kennedy Sd 2704 *
Palm Is
2684 Cairns Hr
2681 Cooktown
* 2672 Howick Is Anche
Hay Is to Bow Rf 2674
Flinders Group 2677
Cooks Passage 2675 *
Night Is Anche 2672 *
C. Weymouth Anche 2672 *
Home Is Anche 2672 *
Raine I. Ent. 2662 *
Adolphus Chan. 2667
木曜島港 2664 *
* 2664
Investigator Rd 2656 *
Osprey Rf 2693 *
Willis Is 2693 *
Holmes Rfs 2694 *
Coringa 2694 *
Flinders Rfs 2694 *
Mellish Rf 2693 *
Marion Rf 2696
* 2693 Chesterfield Group
Long I. Anche 2693 *
Frederick Rf 2693 *
Kenn Rf 2693 *
Middle Bellona Rfs 2693 *
Saumarez Rfs 2693 *
Wreck Rf 2693 *
South Bellona Rfs 2693 *
Cato I. 2693 *

北米西岸

第 1

區劃ハ各海圖ノ區域ヲ示ス
數字ハ各海圖ノ番號ヲ示ス
＊印ハ合併圖ナルヲ示ス
各海圖ノ尺度圖積等ハ水路圖誌目錄ニ掲ク

晩香坡島及附近

近附加斯剌亞

索引第30

HYDROGRAPHIC OFFICE LIBRARY

索引第31

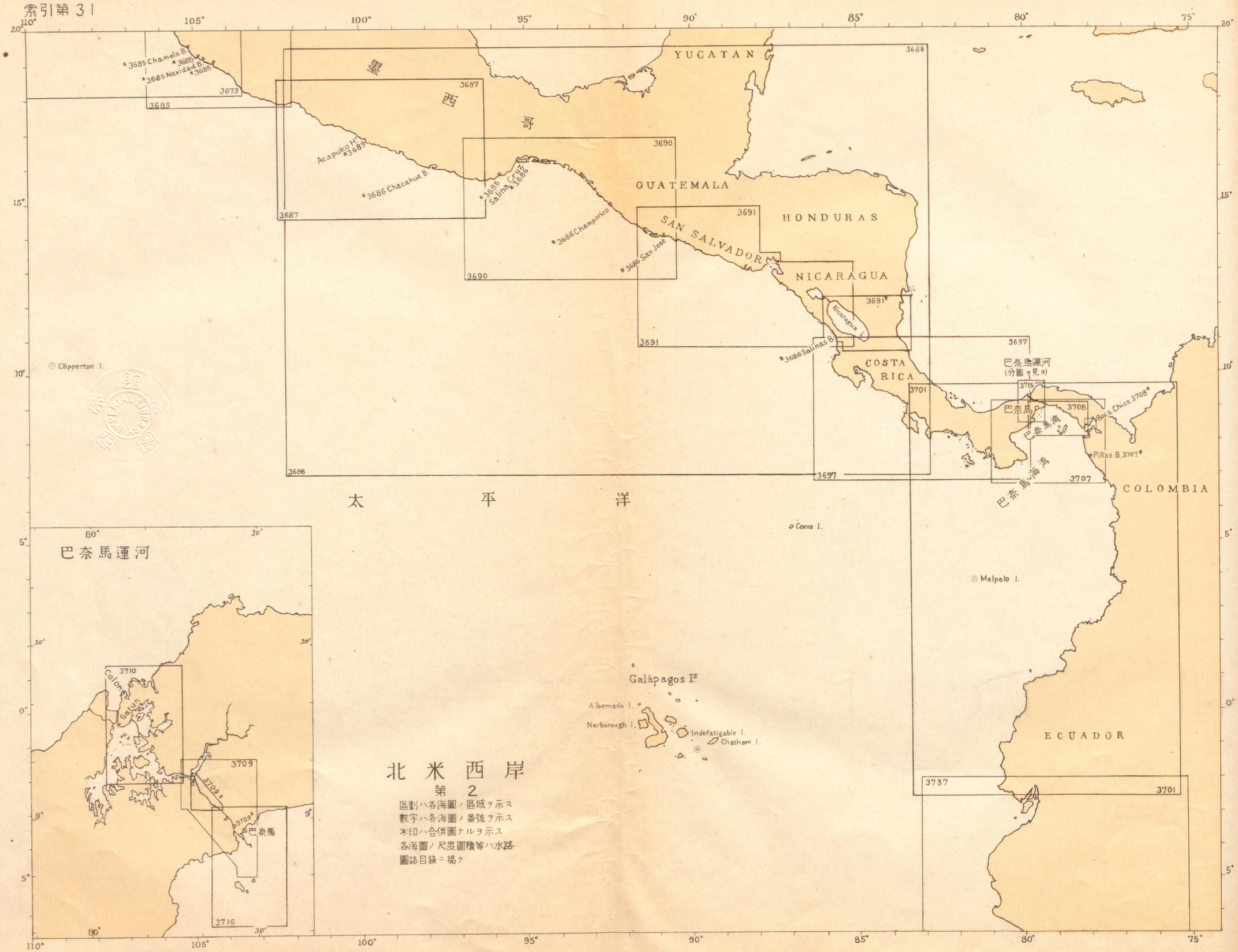

北米西岸

第2

區劃ハ各海圖ノ區域ヲ示ス
數字ハ各海圖ノ番號ヲ示ス
*印ハ合併圖ナルヲ示ス
各海圖ノ尺度圖積等ハ水路
圖誌目錄ニ掲ク

南米西岸

第 1

區劃ハ各海圖ノ區域ヲ示ス
數字ハ各海圖ノ番號ヲ示ス
米印ハ合併圖ナルヲ示ス
各海圖ノ尺度圖積等ハ水路
圖誌目錄ニ掲ク

80°
70°
10°
20°
30°

秘露

BOLIVIA

太平洋

Salinas & Chica Bs 3730*
3730* 3730
S. Lorenzo I. Anche 3738*
Callao HF *3738
3730*
Cerro Azul B. 3741*
3731
3737
*3730
3741* Lomas Rd. 3741*
*3739 Independencia B.
3739
3739*
3741* Mollendo
*3742
3742*
*3742 Ocoña Anche
*3741 Arica Rs Arica
3742
3746
Bahia de Huaina Pisagua 3746*
3746*
Iquique 3748
3731
3746*
3746*
Bahia Chipana 3746*
3751*
Caleta Chimba & Caleta Abtao 3751*
3751*
3751
Paposo Rd 3754*
3754*
Pan de Azúcar Anche 3754*
3754*
Ps Caldera & Calderilla 3754*
3754*
*3754 Pajonal Cove
*3754 3754
*3758 Peña Blanca
Chañaral & Gaviota Bs 3758*
*3758
Cruz Grande Cove 3758*
3758*
3758
Oscuro Cove 3763*
3763*
Valparaiso B. 3766
*3763
3763*
*3763 Matanza Anche
3763*
3763 Tuman B. 3763
3763
*3767 Llico Rd
3767*
Curanipe Rd 3767*
3767*
3767

St Felix & St Ambrose Is
Mas a Fuera I.
Juan Fernandez I.

利

智

索引第 3 2

南米西岸
第2

區劃ハ各海圖ノ區域ヲ示ス
數字ハ各海圖ノ番號ヲ示ス
＊印ハ合併圖ナルヲ示ス
各海圖ノ尺度圖積等ハ水路
圖誌目錄ニ據ク

索引第33

水路誌索引圖
第 1

區劃ハ各水路誌ノ包含區域ヲ示ス
横線付名稱ハ水路誌名ナリ
二重線內ハ第1區海圖區域ヲ示ス

索引第34

水路誌索引圖
第2
區劃ハ各水路誌ノ包含區域ヲ示ス
横線付名稱ハ水路誌名ナリ
亞剌斯加
白令海峽
未刊
露領沿海州
白令海
英領格倫比亞
加奈陀
北米合衆國
晩香坡島
北米合衆國西岸
桑港
紐育
華盛頓
北大西洋
墨西哥
墨西哥灣
墨西哥中米西岸
未刊
巴奈馬
布哇
太平洋
南亞米利加
伯剌西爾
秘露
智利
亞爾然丁
南大西洋
新西蘭
170°緑威東經180°緑威西經170°

索引第35

水
27
水-27
1201500719128


Kodak Gray Scale
C Y M
© Kodak, 2007 TM: Kodak
A 1 2 3 4 5 6 M 8 9 10 11 12 13 14 15 B 17 18 19
inches
cm
Kodak Color Control Patches
© Kodak, 2007 TM: Kodak
Blue Cyan Green Yellow Red Magenta White 3/Color Black