昭和63年分相続税財産評価基準

路　線　価　図

横浜中署
横浜南署

東京国税局

YP2
36

國立國會圖書館
63. 6. 22

88W19624

はしがき

この路線価図は、昭和６３年中に、相続、遺贈又は贈与により取得した財産のうち土地及び土地の上に存する権利について、路線価方式により評価する場合に適用する路線価、地区区分及び借地権割合を収録したものである。

なお、路線価の適用方法等は、下記の「路線価図の説明」のとおりであるが、倍率方式により評価する場合に適用する評価倍率は、別冊「評価倍率表」に収録してある。

路線価図の説明

1　町丁目索引及び索引図

町丁目索引及び索引図は、税務署別にそれぞれの署分の路線価図葉のはじめのところに掲げてある。

2　路線価地域の範囲

評価しようとする土地が、「路線価地域」又は「倍率地域」のいずれに所在するかは、「路線価図」の「索引」若しくは「索引図」又は「評価倍率表」第１土地の部の「適用地域名」欄により確認すること。

3　縮　　尺

(1) 索　引　図 …… おおむね $\frac{1}{17,000}$ ～ $\frac{1}{41,000}$

(2) 路 線 価 図 …… おおむね $\frac{1}{2,400}$

4　接　続　図

各ページの上部の欄外に表示してある。

〔例〕

接続図の枠の周囲の数字は、当該図葉に記載されている地域に接続する地域が収録されている図葉のページ（例えば、上部の地域は、 10005 ページに収録されている。）を示す。

5　路線価の単位

１平方メートル当たりの価額を千円単位で表示してある。

〔例〕 ←――１００――→

１平方メートル当たりの路線価が100,000円であることを示す。

6　街区番号、地番及び戸番

次の要領で表示してある。

〔例〕

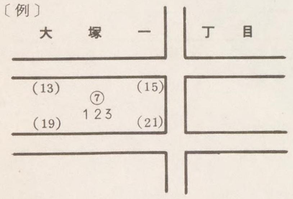

(1) 町 丁 目 …… ゴシック体活字で表示
(2) 街区番号 …… 数字を○で囲んで表示
(3) 戸　　番 …… 数字を（ ）で囲んで表示
(4) 地　　番 …… 裸の数字で表示

大塚一丁目７番１３号、１５号、１９号及び２１号・大塚一丁目１２３番地を示す。

7　地区区分及びその適用範囲

地区区分及びその適用範囲は、路線ごとに、下記の記号によりそれぞれ表示してある。

（注）地区区分の異なる２以上の路線に面する宅地の価額を評価する場合は、原則として、その宅地の正面路線に付された地区区分を適用すること。

地区区分	記号
繁華街及び高度商業地区	○
普通商業地区及び併用住宅地区	○
中小工場地区	◇
大工場地区	⯃
普通住宅地区及び家内工業地区	無記号

適用範囲	記号
道路の両側の全地域	
道路の南側（下方）の全地域	
道路沿い	
道路の北側（上方）の道路沿いと南側（下方）の全地域	
道路の北側（上方）の道路沿いのみの地域	

（注）「普通商業地区及び併用住宅地区」の地区区分記号により例示した。

8　借地権割合

借地権割合は、路線ごとに定めてあり、A、B、C、…… Hの記号により、原則として路線価の右脇に表示した。（例）←― 400C ―→

借地権等の割合表は次のとおりである。

借地権等の割合表

記号	借地権割合	貸宅地割合	貸家建付地合	貸家建付借地権割合	転貸借地権割合	転借権割合	貸家建付転借権割合	借家権割合
	%	%	%	%	%	%	%	%
A	90	10	73	63	9	81	56.7	30
B	80	20	76	56	16	64	44.8	30
C	70	30	79	49	21	49	34.3	30
D	60	40	82	42	24	36	25.2	30
E	50	50	85	35	25	25	17.5	30
F	40	60	88	28	24	16	11.2	30
G	30	70	91	21	21	9	6.3	30
H	20	80	94	—	—	—	—	30

（注１） 借地権割合の適用範囲は、当該路線の地区区分の適用範囲と同一である。

（注２） 普通住宅地区及び家内工業地区の借地権割合については、適用範囲の表示がないので次のように適用する。

〔例１〕

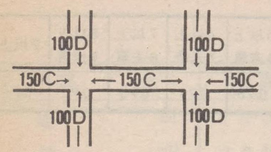

〔適用範囲〕

左図のように縦横の借地権割合がちがう場合は、150千円の路線価を適用する路線の道路沿いは借地権割合「C」を、その他の地域は借地権割合「D」を適用する。

〔例２〕

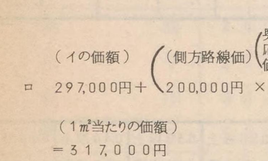

〔適用範囲〕

左図のように一方の縦横の借地権割合が同じ地域の場合は、１５０千円の路線価を適用する横につながる路線の北側（上方）の全地域と南側（下方）の道路沿いは借地権割合「C」を、その他の地域は借地権割合「D」を適用する。

（注３） 路線価地域で借地権割合の異なる２以上の路線に面する宅地については、原則として、その宅地の正面路線に付された借地権割合を適用すること。

9　計　　算　　例

〔設　例〕

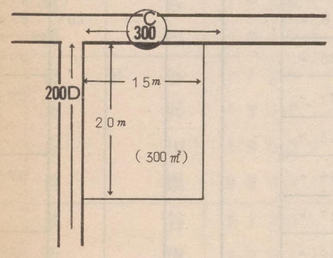

「普通商業地区及び併用住宅地区」の宅地の自用地価額及び借地権価額の計算例

(1) １㎡当たりの価額の計算

（正面路線価）　（奥行20mに応ずる奥行価格逓減率）

イ　３００,０００円 ×　0.99　＝２９７,０００円

（イの価額）　（側方路線価）（奥行15mに応ずる奥行価格逓減率）（側方路線影響加算率）

ロ　297,000円＋ 200,000円 × 1.00 × 0.100

（１㎡当たりの価額）

＝３１７,０００円

(2) 自用地価額の計算

（１㎡当たりの価額）　（地積）　（自用地価額）

３１７,０００円 × ３００㎡ ＝ 95,100,000円

(3) 借地権価額の計算

（自用地価額）　（借地権割合）　（借地権価額）

95,100,000円 × 0.7 ＝ 66,570,000円

10　参　　考　　表

(1) 奥行価格逓減率表

奥行距離（メートル）	地区区分	繁華街高度商業地区	普通商業地区併用住宅地区	普通住宅地区家内工業地区	中小工場地区
16.36	未　満	1.00	1.00	1.00	1.00
16.36以上	18.18未満	0.99			
18.18 〃	20.00 〃	0.98	0.99		
20.00 〃	21.81 〃	0.97			
21.81 〃	23.63 〃	0.96	0.98		
23.63 〃	25.45 〃	0.95	0.97	0.99	
25.45 〃	27.27 〃	0.93	0.96		
27.27 〃	29.09 〃	0.92	0.95	0.98	
29.09 〃	30.90 〃	0.90	0.93	0.97	
30.90 〃	32.72 〃	0.89	0.92		
32.72 〃	34.54 〃	0.87	0.91	0.96	
34.54 〃	36.36 〃	0.86	0.90	0.95	
36.36 〃	38.18 〃	0.84	0.89	0.94	
38.18 〃	40.00 〃	0.83	0.88	0.93	
40.00 〃	41.81 〃	0.81	0.87		
41.81 〃	43.63 〃	0.80	0.86	0.92	
43.63 〃	45.45 〃	0.79	0.85	0.91	
45.45 〃	47.27 〃	0.78	0.84		0.98
47.27 〃	49.09 〃	0.77	0.83	0.90	
49.09 〃	50.90 〃	0.76	0.82		
50.90 〃	52.72 〃	0.75	0.81	0.89	
52.72 〃	54.54 〃	0.74	0.80		
54.54 〃	56.36 〃	0.73	0.79	0.88	
56.36 〃	58.18 〃	0.72	0.78		
58.18 〃	60.00 〃	0.71	0.77		0.96
60.00 〃	61.81 〃	0.70	0.76	0.87	
61.81 〃	63.63 〃	0.69	0.75		
63.63 〃	65.45 〃	0.68	0.74		0.94
65.45 〃	67.27 〃	0.67	0.73	0.86	
67.27 〃	69.09 〃	0.66	0.72		
69.09 〃	70.90 〃		0.71		
70.90 〃	72.72 〃	0.65	0.70	0.85	
72.72 〃	81.81 〃	0.64	0.69	0.84	0.92
81.81 〃	90.90 〃	0.62	0.68	0.83	0.90
90.90 〃	100.00 〃	0.61	0.67	0.82	0.88
100.00 〃	109.09 〃		0.66	0.81	0.86
109.09	以　上	0.60	0.65	0.80	0.85

（注）「大工場地区」の奥行価格逓減率は、奥行距離にかかわらず、すべて「１００」とする。

(2) 側方路線影響加算率表

地区区分	加算率	
	角地の場合	準角地の場合
繁華街・高度商業地区	0.150	0.075
普通商業地区・併用住宅地区	0.100	0.050
普通住宅地区・家内工業地区	0.070	0.035
中小工場地区・大工場地区	0.050	0.025

（注）準角地とは、次図のように一系統の路線の屈折部の内側に位置するものをいう。

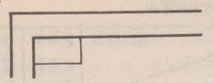

(3) 二方路線影響加算率表

地区区分	加算率
繁華街●高度商業地区	0.07
普通商業地区●併用住宅地区	0.05
普通住宅地区●家内工業地区	0.03
中小工場地区●大工場地区	0.03

(4) 三角地補正率表

イ 角度補正率表

最小角	10度未満	10度以上15度未満	15度以上20度未満	20度以上30度未満	30度以上45度未満	45度以上
底角	0.80	0.85	0.89	0.92	0.95	0.97
対角	0.75	0.81	0.86	0.90	0.93	0.95

（注）1 この表にあっては、最小角が底角の三角地については「底角」の欄、最小角が対角の三角地については「対角」の欄の該当角度の補正率による。ただし、逆三角地及び無道路地の三角地補正は、最小角が底角の場合であっても、対角の場合の補正率による。

2 底角とは、三角地の路線に接する線と他の一辺が形成する角をいい、対角とは、路線に接しない二辺が形成する角をいう。

ロ 面積補正率表

最小角＼面積（平方メートル）	99.17未満	99.17以上132.23未満	132.23以上165.28未満	165.28以上330.57未満	330.57以上991.73未満	991.73以上3,305.78未満	3,305.78以上
30度未満	0.75	0.75	0.80	0.85	0.90	0.95	0.98
30度以上	0.80	0.85	0.85	0.90	0.95	0.98	0.98

(5) 間口狭小補正率表

間口距離（メートル）＼地区区分	繁華街高度商業地区	普通商業地区併用住宅地区	普通住宅地区家内工業地区	中小工場地区	大工場地区
1.81未満	0.80	0.80	0.80	0.80	0.80
1.81以上 3.63未満	0.90	0.90	0.86	0.84	0.82
3.63 〃 5.45 〃	1.00	0.97	0.95	0.92	0.84
5.45 〃 7.27 〃		1.00	0.99	0.96	0.90
7.27 〃 9.09 〃			1.00	0.99	0.95
9.09 〃 10.90 〃				1.00	0.97
10.90 〃 14.54 〃					0.98
14.54 〃 18.18 〃					0.99
18.18 以上					1.00

(6) 奥行長大補正率表

奥行距離／間口距離	4以上5未満	5以上6未満	6以上7未満	7以上8未満	8以上9未満	9以上
補正率	0.99	0.98	0.97	0.95	0.92	0.90

(7) 奥行短小補正率表

奥行距離（メートル）＼地区区分	繁華街高度商業地区	普通商業地区併用住宅地区	普通住宅地区家内工業地区	中小工場地区	大工場地区
1.81以上 3.63未満	0.95	0.91	0.90	0.86	0.80
3.63 〃 5.45 〃	0.98	0.96	0.95	0.90	0.82
5.45 〃 7.27 〃	1.00	0.99	0.98	0.93	0.84
7.27 〃 9.09 〃		1.00	0.99	0.95	0.86
9.09 〃 10.90 〃			1.00	0.96	0.88
10.90 〃 12.72 〃				0.97	0.90
12.72 〃 14.54 〃				0.98	0.92
14.54 〃 16.36 〃				0.99	0.93
16.36 〃 18.18 〃				1.00	0.94
18.18 〃 20.00 〃					0.95
20.00 〃 21.81 〃					0.96
21.81 〃 23.63 〃					
23.63 〃 25.45 〃					0.97
25.45 〃 27.27 〃					
27.27 〃 29.09 〃					0.98
29.09 〃 30.90 〃					
30.90 〃 32.72 〃					0.99
32.72 〃 34.54 〃					
34.54 〃 36.36 〃					
36.36 以上					1.00

(8) 崖地補正率表

崖地の地積／総地積	0.10以上0.20未満	0.20以上0.30未満	0.30以上0.40未満	0.40以上0.50未満	0.50以上0.60未満
補正率	0.95	0.90	0.85	0.80	0.75
崖地の地積／総地積	0.60以上0.70未満	0.70以上0.80未満	0.80以上0.90未満	0.90以上0.95未満	0.95以上
補正率	0.70	0.65	0.60	0.55	0.50

目　次

分冊	署名	頁	分冊	署名	頁
1	麹町	10001～10033	9	青梅	39001～39041
	神田	20001～20016		八王子	40001～40129
	日本橋	30001～30014		町田	41001～41062
	京橋	40001～40028	10	立川	42001～42179
	芝	50001～50048		東村山	43001～43243
	四谷	60001～60035	11	武蔵野	44001～44158
	麻布	70001～70033		武蔵府中	45001～45181
	小石川	80001～80031	12	横浜中	46001～46093
	本郷	90001～90026		横浜南	47001～47161
2	下谷	10001～10028	13	保土ケ谷	48001～48083
	浅草	11001～11023		戸塚	49001～49063
	品川	12001～12052		神奈川	50001～50108
	荏原	13001～13027		緑	51001～51080
	大森	14001～14060	14	鶴見	52001～52103
	雪谷	15001～15044		川崎南	53001～53115
	蒲田	16001～16058	15	川崎北	54001～54140
3	世田谷	17001～17078		横須賀	55001～55069
	北沢	18001～18074		鎌倉	56001～56077
	玉川	19001～19071	16	藤沢	57001～57146
	目黒	20001～20059		平塚	58001～58131
4	渋谷	21001～21054	17	厚木	59001～59082
	新宿	22001～22043		相模原	60001～60074
	中野	23001～23066		小田原	61001～61056
	杉並	24001～24067	18	千葉東	62001～62142
	荻窪	25001～25058		千葉西	63001～63161
5	板橋	26001～26101		千葉南	64001～64103
	練馬	27001～27153	19	成田	65001～65205
6	豊島	28001～28054		松戸	66001～66198
	王子	29001～29073	20	柏	67001～67143
	荒川	30001～30040		市川	68001～68152
	足立	31001～31099	21	船橋	69001～69164
7	西新井	32001～32086		佐原	70001～70018
	本所	33001～33025		銚子	71001～71048
	向島	34001～34026		東金	72001～72018
	葛飾	35001～35109		茂原	73001～73032
8	江戸川	36001～36143		木更津	74001～74090
	江東西	37001～37062		館山	75001～75044
	江東東	38001～38044	22	甲府	76001～76071
				山梨	77001～77021
				鰍沢	78001～78018
				大月	79001～79059

町丁名索引

46001

横浜中税務署

町丁名		路線価図ページ
	西区	
あ	東ケ丘	46024、46025、46032、46033
	赤門町 2	46025
い	伊勢町 1 ～ 3	46022、46023
お	老松町	46023、46024、46031、46032
	岡野 1 ・ 2	46013、46014、46021
か	霞ケ丘	46017、46018、46024、46025
き	北軽井沢	46003、46004、46011、46012
	北幸 1 ・ 2	46012、46013、46019、46020
く	楠町	46012、46013
	久保町	46008、46016、46017
こ	御所山町	46022
さ	桜木町 4 ～ 7	46021、46029～46031
	境之谷	46017、46018
せ	浅間台	46004、46005、46006、46013
	浅間町 1 ～ 5	46005～46007、46013、46014
た	高島 1 ・ 2	46020、46021、46028、46029
ち	中央 1 ・ 2	46015、46016、46022
と	戸部町 1 ～ 7	46021～46023、46030、46031
	戸部本町	46021、46022
に	西平沼町	46007、46014、46015
	西戸部町 1 ～ 3	46016、46017、46023、46024
	西前町 2 ・ 3	46016、46023
は	花咲町 4 ～ 7	46021、46022、46030、46031
	浜松町	46007、46008、46015、46016
ひ	東久保町	46008、46009、46016、46017
	平沼 1 ・ 2	46014、46015、46020、46021
ふ	藤棚町 1 ・ 2	46016、46017
み	緑町	46029、46030
	南軽井沢	46012、46013、46019
	南幸 1 ・ 2	46013、46019、46020、46021
	南浅間町	46006、46007、46014、46015
	宮ケ谷	46004、46005、46012、46013
	宮崎町	46031
も	元久保町	46009、46010、46017、46018
	紅葉ケ丘	46030、46031
	中区	
あ	相生町 1 ～ 6	46039、46040、46049
	赤門町 1	46025
	曙町 1 ～ 5	46026、46033、46034
い	池袋	46062、46063
	石川町 1 ～ 5	46042、46051、46052
	伊勢佐木町 1 ～ 7	46026、46033、46034、46040、46041
う	上野町 1 ～ 4	46059、46060
	打越	46042、46043、46052
	内田町	46030、46031、46039
お	大芝台	46035、46036、46044、46045
	大平町	46035、46044
	太田町 1 ～ 6	46039、46040、46049
	扇町 1 ～ 4	46041、46042、46050
お	翁町 1 ～ 4	46041、46042
	尾上町 1 ～ 6	46040、46041
か	かもめ町	46087、46088、46089、46092、46093
	海岸通 1 ～ 5	46039、46048、46049
	柏葉	46052、46053
き	北方町 1 ・ 2	46067、46068、46077
	北仲通 1 ～ 6	46039、46048、46049
こ	寿町 1 ～ 4	46041、46042、46050、46051
	小港町 1 ～ 3	46077、46078
	黄金町 1 ・ 2	46025、46033
さ	桜木町 1 ～ 3	46031、46039
	鷺山	46052、46053、46060、46061
し	新港町	46038、46039、46048
	新山下 1 ～ 3	46058、46066～46068、46075～46077
す	諏訪町	46059、46067
	末広町 1 ～ 3	46033、46040、46041
	末吉町 1 ～ 6	46025、46026、46033、46034
	住吉町 1 ～ 6	46040、46049
た	滝之上	46046、46054、46055
	竹之丸	46052、46053
	立野	46053、46060、46061
ち	千歳町	46042
	千鳥町	46055、46056、46063、46064、46072、46073、46082
	長者町 1 ～ 9	46032、46033、46041、46042
	千代崎町 1 ～ 4	46059、46060、46067、46068
つ	塚越	46036、46045
て	寺久保	46036、46037、46045、46046
と	常盤町 1 ～ 6	46040、46049
	豊浦町	46081、46082、46088、46089、46093
な	仲尾台	46053、46054
に	西竹之丸	46044、46052、46053
	西之谷町	46060、46061
	日本大通	46049
	錦町	46077、46078、46084、46085、46087、46088、46091、46092
ね	根岸旭台	46046
	根岸加曽台	46055、46063
	根岸台	46045、46046、46054、46055
	根岸町 1 ～ 3	46046、46047、46055、46056、46063
の	野毛町 1 ～ 4	46031、46032
は	羽衣町 1 ～ 3	46040、46041
	初音町 1 ～ 3	46025、46033
	花咲町 1 ～ 3	46031、46032
	英町	46025
ひ	日ノ出町 1 ・ 2	46032、46033
ふ	富士見町	46034、46041、46042
	福富町仲通	46032、46040
	福富町西通	46032
	福富町東通	46032、46033、46040
	不老町 1 ～ 3	46041
へ	弁天通 1 ～ 6	46039、46040、46049
ほ	蓬来町 1 ～ 3	46041
	本郷町 1 ～ 3	46060、46061、46068、46069
	本町 1 ～ 6	46039、46040、46049
	本牧荒井	46062、46063、46070、46071
ほ	本牧大里町	46072、46080、46081
	本牧三之谷	46071、46072、46079、46080
	本牧十二天	46077、46078、46085
	本牧町 1 ～ 4	46068～46070、46077～46079、46085、46086
	本牧原	46078、46079、46085、46086
	本牧ふ頭	46074～46077、46083～46085、46090～46091
	本牧満坂	46061、46062、46069、46070
	本牧宮原	46078、46085
	本牧緑ケ丘	46061、46062
	本牧元町	46079～46081、46086～46088
	本牧和田	46070、46079
ま	間門町 1 ・ 2	46063、46064、46070、46071、46072、46079
	真砂町 1 ～ 4	46040、46041
	松影町 1 ～ 4	46042、46050、46051
	豆口台	46054、46055、46062
	万代町 1 ～ 3	46041
み	港町 1 ～ 6	46040、46041
	南仲通 1 ～ 5	46039、46040、46049
	簑沢	46036、46044、46045
	宮川町 1 ～ 3	46032
	妙香寺台	46060
	三吉町 1 ・ 2	46042
む	麦田町 1 ～ 4	46052、46060
も	元町 1 ～ 5	46050、46051、46058、46059
	元浜町 1 ～ 4	46039、46048、46049
や	矢口台	46061、46062、46063
	山下町	46049、46050、46051、46057、46058、46065、46066
	山田町 1 ・ 2	46042
	山手町	46042、46051、46052、46058～46060、46066～46068、46077
	大和町 1 ・ 2	46053、46060、46061
	山吹町 1 ・ 2	46033、46034、46041
	山元町 1 ～ 5	46043、46044、46052～46054
	弥生町 1 ～ 5	46026、46033、46034
よ	吉田町	46032、46040
	吉浜町	46050、46051
	横浜公園	46041、46049、46050
わ	若葉町	46033
	和田山	46069、46070、46078、46079

索引図

横浜中 63

46001

横浜中

西区

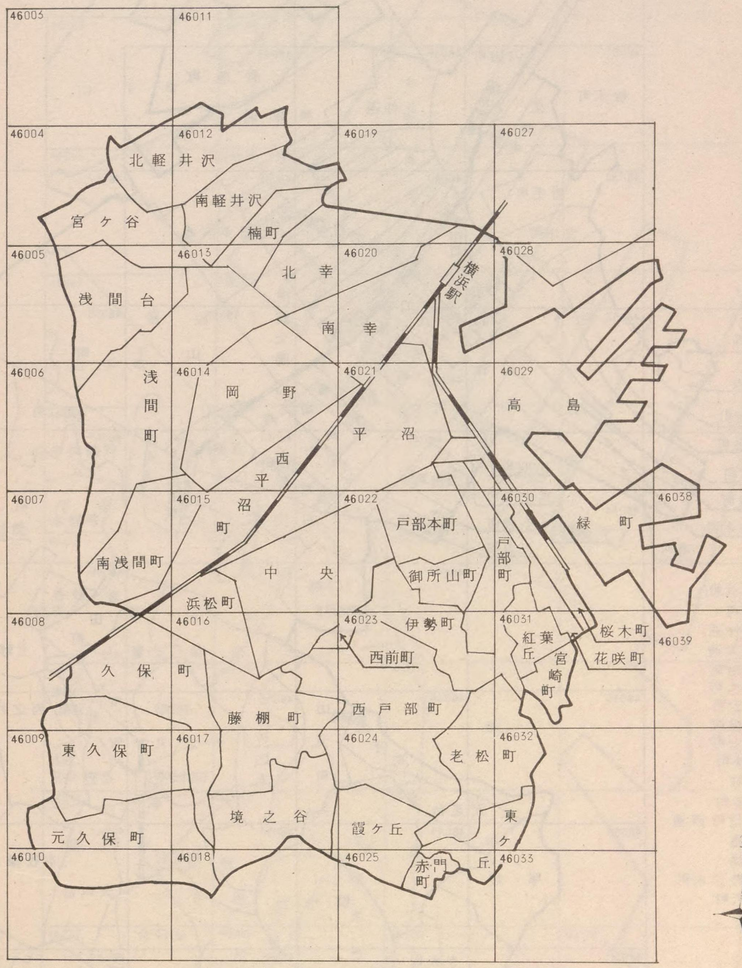

索　引　図

横浜中

46002

中　区

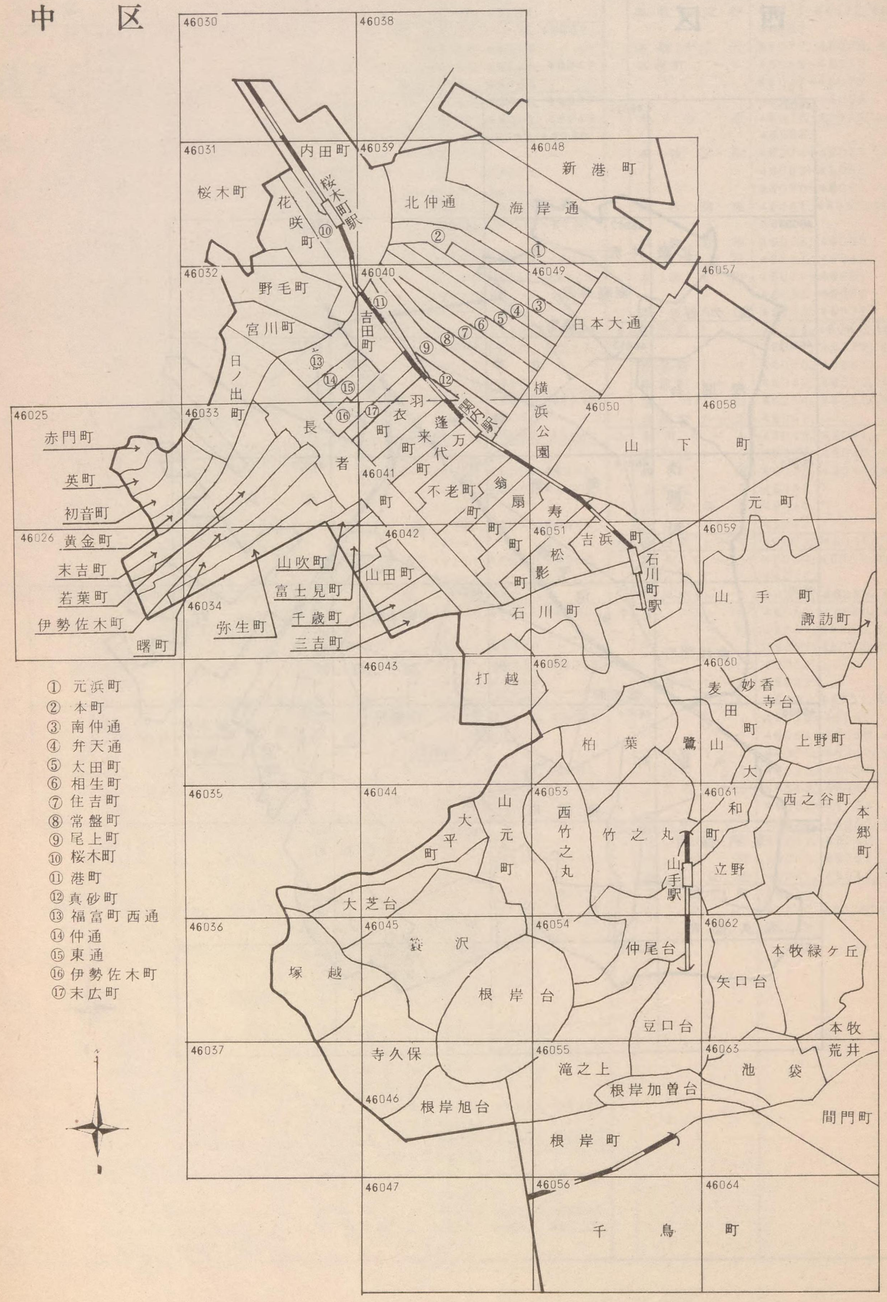

索　引　図

横浜中

63

46002

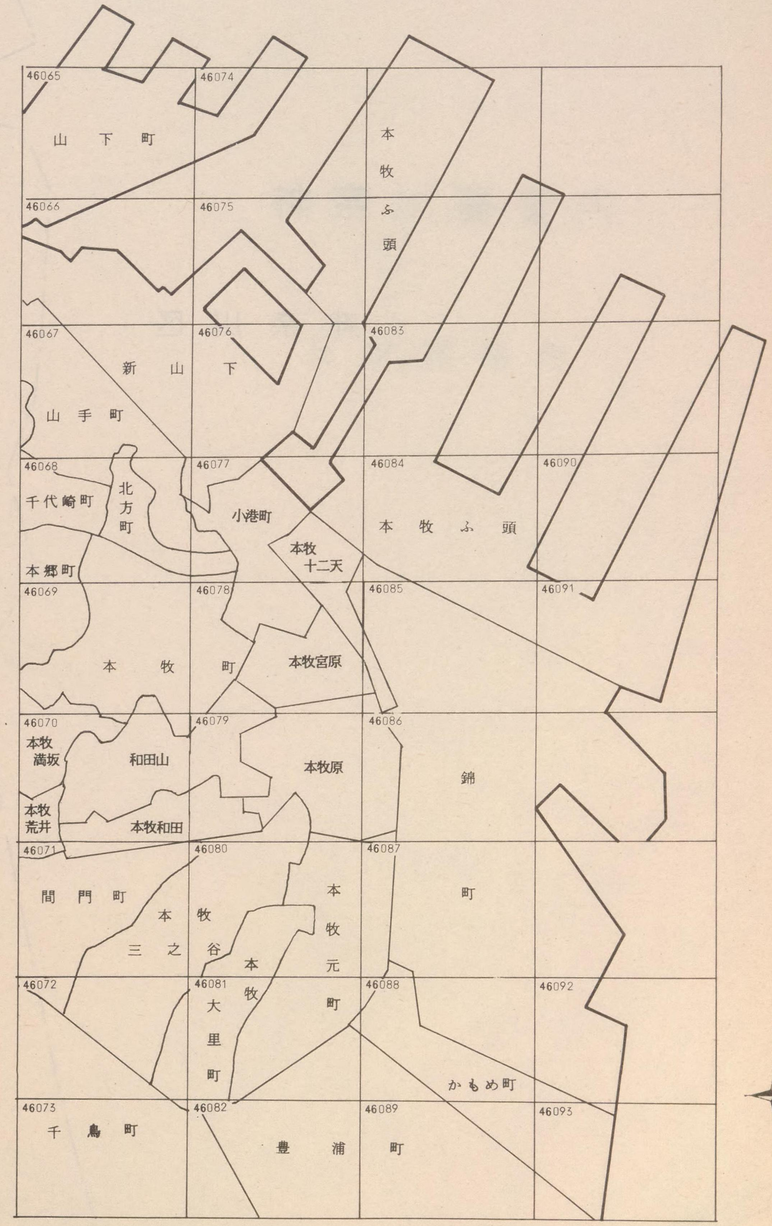

記号	借地権割合	記号	借地権割合
A	90%	E	50%
B	80%	F	40%
C	70%	G	30%
D	60%	H	20%

繁華街・高度商業地区
道路を中心として全地域
道路沿い

普通商業地区
併用住宅地区
全地域
北側道路沿い
南側全地域

中小工場地区
北側全地域
南側道路沿い
南側全地域

大工場地区
北側全地域
南側道路沿い
北側全地域

普通住宅地区
家内工業地区
無印は全地域

46003

神奈川区

50014

神奈川署管内

北軽井沢

46011

46004

横浜中（西区）

63

46003

三ツ沢中町

神奈川署管内

三ツ沢南町

210D

北軽井沢

165D

記号	借地権割合	記号	借地権割合
A	90%	E	50%
B	80%	F	40%
C	70%	G	30%
D	60%	H	20%

繁華街・高度商業地区
道路を中心として全地域
道路沿い

普通商業地区
併用住宅地区
全地域
北側道路沿い
南側全地域

中小工場地区
北側全地域
南側道路沿い
南側全地域

大工場地区
北側全地域
南側道路沿い
北側全地域

普通住宅地区
家内工業地区
無印は全地域

46004

神奈川署管内

神奈川区

保土ケ谷区

保土ケ谷署管内

鎌谷町

宮

浅

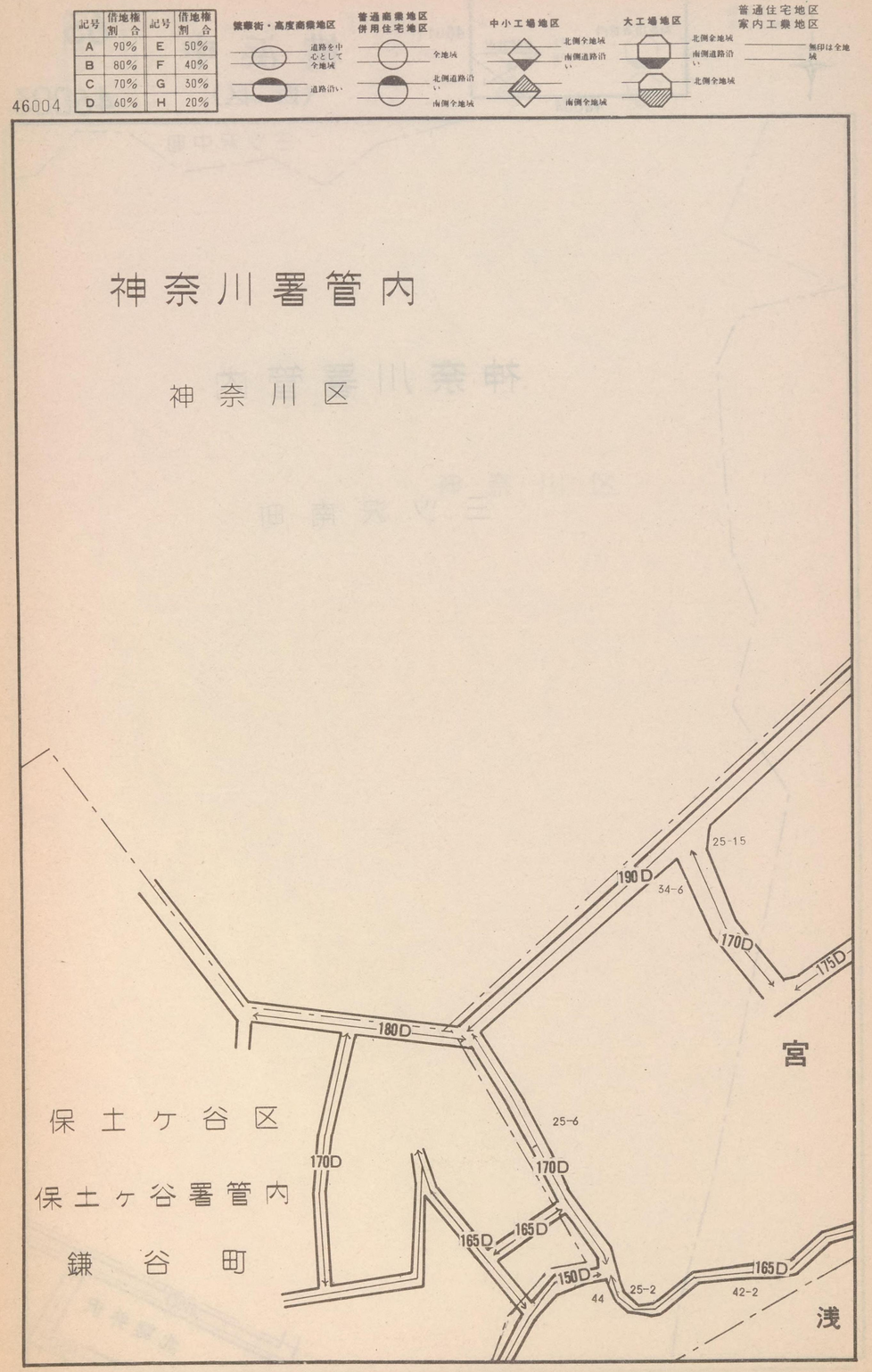

46003
50015
46012
46005
神奈川署管内
北軽井沢
宮ケ谷
浅間台

横浜中（西区）

63

46004

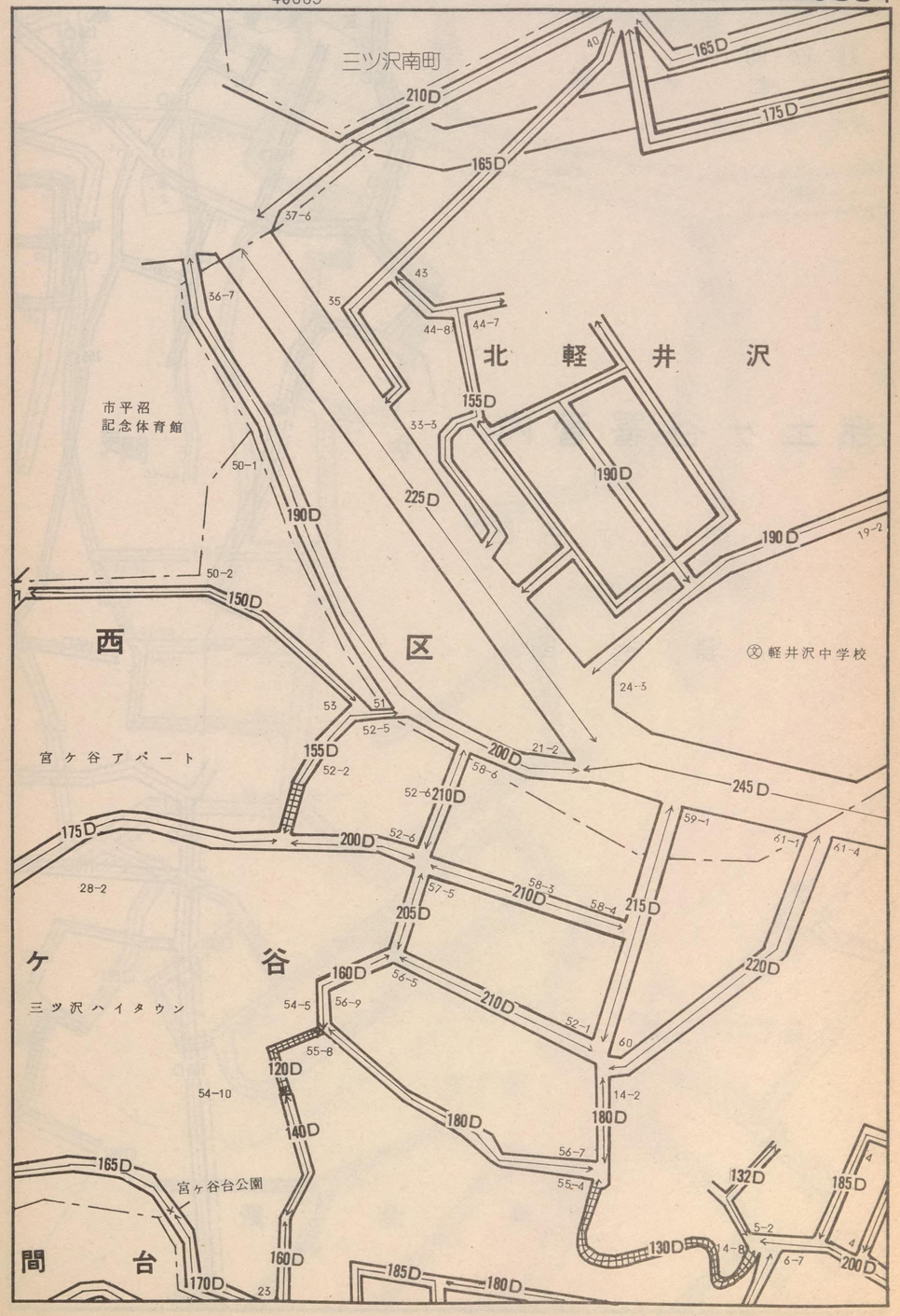

記号	借地権割合	記号	借地権割合
A	90%	E	50%
B	80%	F	40%
C	70%	G	30%
D	60%	H	20%

繁華街・高度商業地区
道路を中心として全地域
道路沿い

普通商業地区
併用住宅地区
全地域
北側道路沿い
南側全地域

中小工場地区
北側全地域
南側道路沿い
南側全地域

大工場地区
北側全地域
南側道路沿い
北側全地域

普通住宅地区
家内工業地区
無印は全地域

46005

鎌谷町

宮ケ谷

保土ヶ谷署管内

浅

保土ヶ谷区

鎌谷町

155D 60-3 150D 155D 205D 155D 73 72 79 155D 71 85 79 160D 62 62 150D 68 155D 140D 90 155D 155D 91-9 170D 91 139D 123 165D

46004

保土ヶ谷署管内

宮ケ谷

浅間台

46013

(三)浅間町(二)

横浜中 (西区) 63

46005

46006

宮ケ谷

㊏宮ケ谷小学校

基2

間

台

浅間町

三丁目

二丁目

神明下公園

680C

55-2 210D 160D 62 43 185D 185D 185D 45-3 38-5 37-2 245D 6-7 260D 15-7 1-12 1-9 62 170D 28-18 160D 62 155D 28-43 155D 38-1 135D 123D 135D 8 6-9 8 69 175D 38-32 38-26 160D 185D 33-18 175D 38-6 38-13 38-66 155D 175D 38-12 170D 38-73 38-70 111-1 180D 105-1 108-1 108-8 38-4 17-4 19-31 160D 118-2 155D 185D 109-25 252-36 252-18 115 180D 114 155D 185D 109-13 109-10 210D 107-12 205D 105-7 108-8 107-5 106 205D 106-5 108-1 108-3 139D 141D 165D 170D 183 184 179-3 205D 240 205 215D 142D 180D 118D 186-4 179-8 74-3

記号	借地権割合	記号	借地権割合
A	90%	E	50%
B	80%	F	40%
C	70%	G	30%
D	60%	H	20%

繁華街・高度商業地区
道路を中心として全地域
道路沿い

普通商業地区
併用住宅地区
全地域
北側道路沿い
南側全地域

中小工場地区
北側全地域
南側道路沿い
南側全地域

大工場地区
北側全地域
南側道路沿い
北側全地域

普通住宅地区
家内工業地区
無印は全地域

46006

保土ケ谷区

保土ヶ谷署管内

宮田町

浅間台小学校

133-5
937-3
165D
126D
93-3
92-1
280C

46005
48073
46014
46007
保土ケ谷署管内
浅間町四
南浅間町

横浜中（西区）

63
46006

118D 142D 180D 239 221 209-1 207-1 202 225 208 201 200D 126D 200D 170D 229 250 222 211 198 196 180-16 181-1 212 221 190D 200D 三丁目 公4 225D 205D 240D 178-1 179-1 175 176 178-7 177-10 176-8 177-12 177-1 255D 350 341 177-1 浅間町 265C 240D 350-10 349-5 追分公園 349-1 341-13 342 342-4 620C 市交通局 浅間町営業所 680C 174-9 220D 174-8 173-2 173-1 172-1 215D 235C 173-4 172-2 265C 171-32 171-1 163-3 168-15 171-38 170 220D 171-14 235C 168-28 霜の下公園 町 170 169 215D 340-9 220D 169 220D 332-1 331-3 230D 215D 340-1 230D 332-12 331-10 230D 339-17 336 335-1 333-17 浅間車庫前公園 225D 220D 230D 225D 339-14 339-11 225D 336 205D 337-1 650C 338-2 235D 337-2 230D 335-3 334-5 4 225D 375-1 230D 240D 14 235D 175D 235D 127D 133D 351-15 250D 348-8 250D 349-7 348-1 348-6 347-4 348-3 343-9 343-1 280C 347-1 240D 320C 346-4 347-1 343-5 343-4 341-1 344-15 344-17 240D 341-2 345-1 295C 345-1 334-14 334-11 382-1 295C 381-18 五丁目 270C 690C 375 230D 16 南浅間町 15 230D

公4

記号	借地権割合	記号	借地権割合
A	90%	E	50%
B	80%	F	40%
C	70%	G	30%
D	60%	H	20%

繁華街・高度商業地区
道路を中心として全地域
道路沿い

普通商業地区
併用住宅地区
全地域
北側道路沿い
南側全地域

中小工場地区
北側全地域
南側道路沿い
南側全地域

大工場地区
北側全地域
南側道路沿い
北側全地域

普通住宅地区
家内工業地区
無印は全地域

46007

保土ケ谷区

保土ヶ谷署管内

天　王　町

浅

400C
384-12
450C
275C
389-1
389-2
390C
260C
370C
386-9
387-10
200D
387-7
387-9
⑤
⑬
15
250D
215D
210D
㉔

46006

保土ケ谷署管内

浅間町(五)

南浅間町

西平沼町

浜松町

48074

46015

46008

横浜中（西区）

63

46007

間
町
五
丁
目
270C
690C
230D
380-11
380-5
279-11
279-1
381-10
384-1
376-3
17-3
377-6
18-1
710C
279-6
384-3
378-7
20
18-2
388-1
500C
450C
328-1
16
国
道
440C
385-1
385-3
586-4
386-1
220D
31
5-8
280C
30
400C
南
浅
間
町
32
240D
29
215D
210D
28
195D
27
26
10
25
185D
㉒
㉓
㉑
㉚
㉙
㉘
㉗
㉖
㉜
㉛
⑲
⑩
⑪
⑫
①
②
③
④
⑥
⑦
⑧
⑨
⑳
225D
265C
230D
240D
235D
横浜油脂工業KK
200D
大新田公園
190D
235D
号
340C
165D
175D
160D
170D
57-4
265D
240D
尾張屋橋
59-30
水道橋
西平沼町
浜松町
西横浜駅
社宮司公園
卍珠福寺

記号	借地権割合	記号	借地権割合
A	90%	E	50%
B	80%	F	40%
C	70%	G	30%
D	60%	H	20%

繁華街・高度商業地区
道路を中心として全地域
道路沿い

普通商業地区
併用住宅地区
全地域
北側道路沿い
南側全地域

中小工場地区
北側全地域
南側道路沿い
南側全地域

大工場地区
北側全地域
南側道路沿い
北側全地域

普通住宅地区
家内工業地区
無印は全地域

46008

保土ヶ谷署管内

保土ケ谷区

西 久 保 町

東海道本線

久保町

東久保町

富士見丘学園

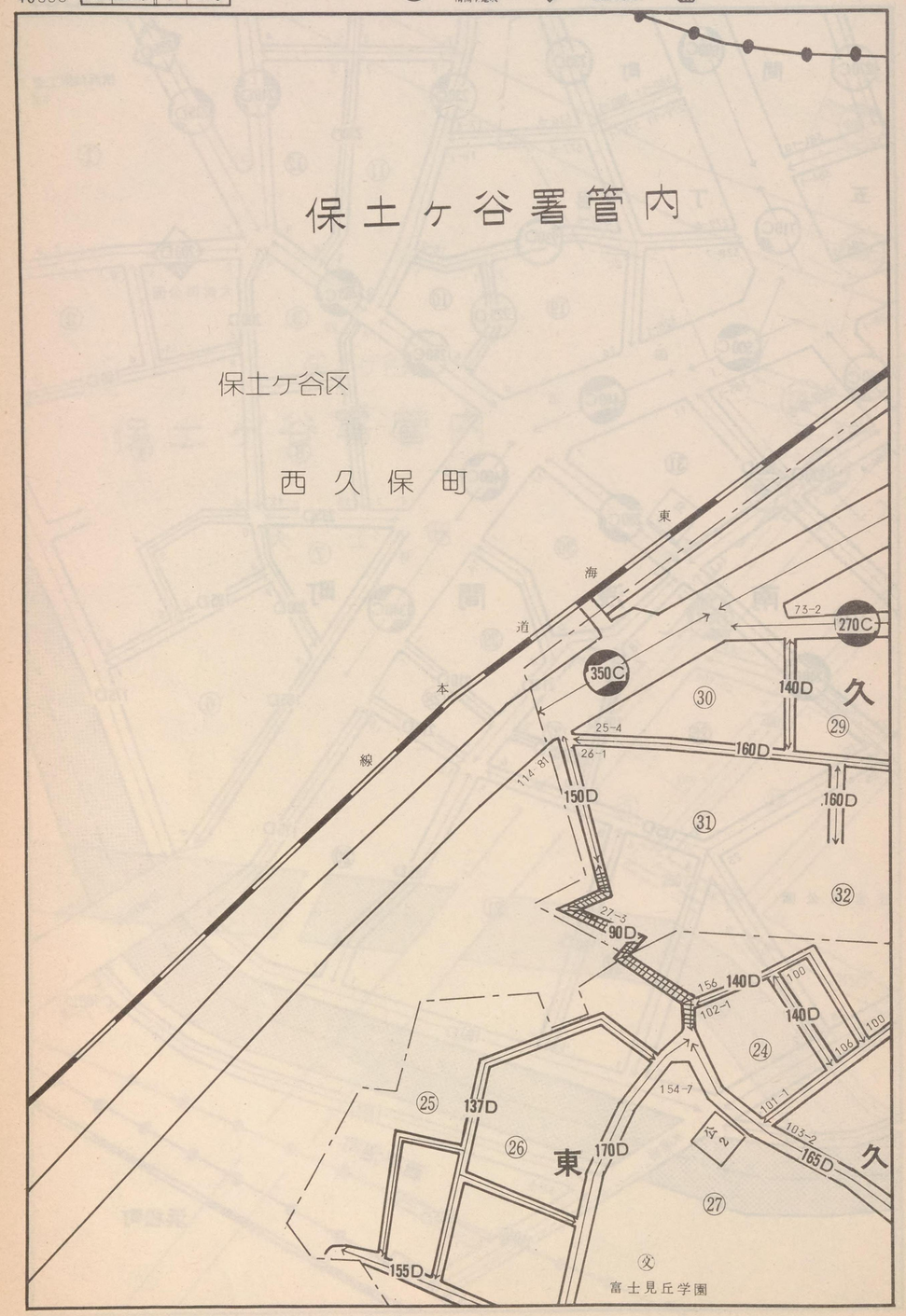

46007

48075 保土ヶ谷署管内 久保町 46016 浜松町 東久保町

46009

横浜中（西区） 63

46008

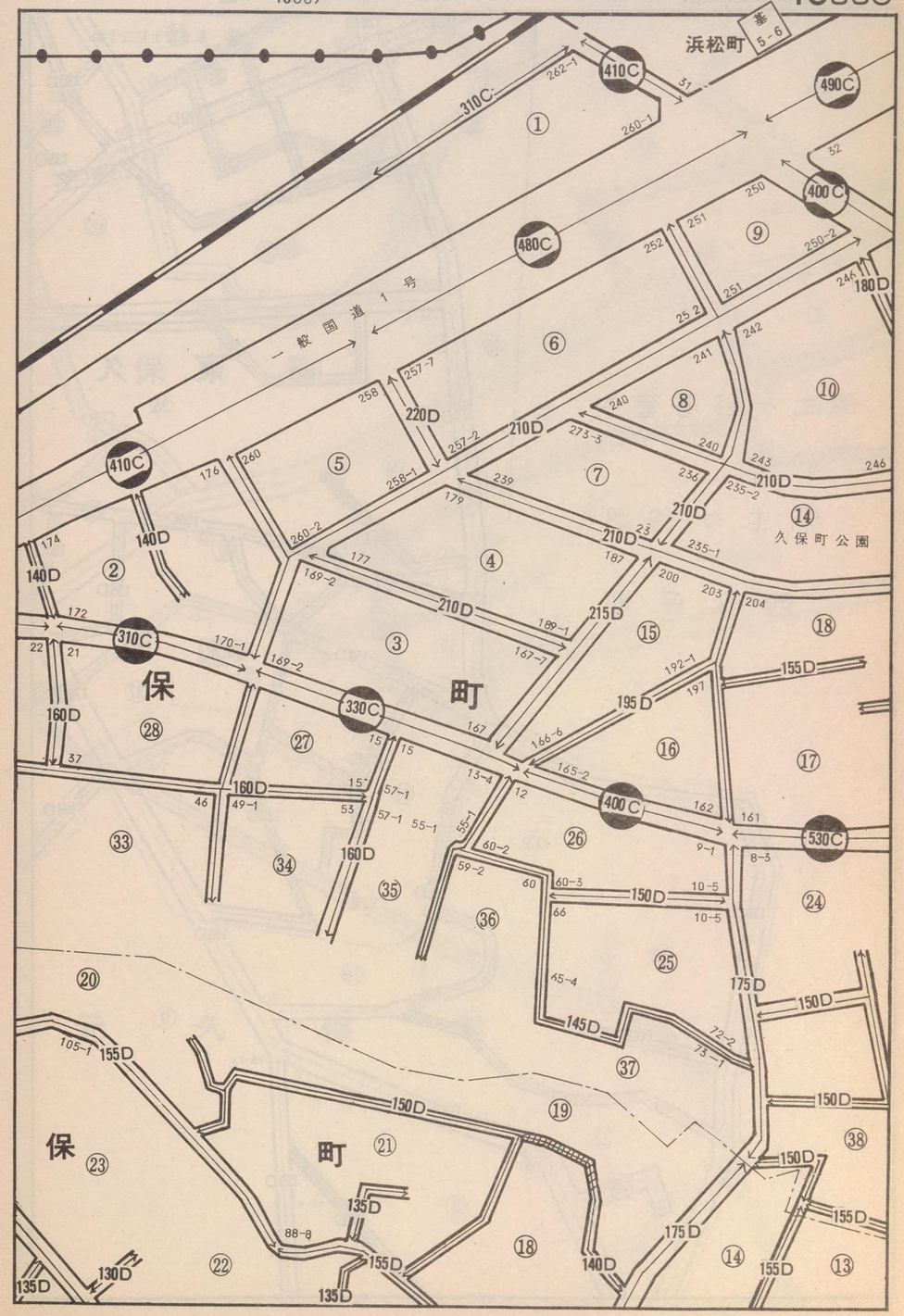

記号	借地権割合	記号	借地権割合
A	90%	E	50%
B	80%	F	40%
C	70%	G	30%
D	60%	H	20%

繁華街・高度商業地区
道路を中心として全地域
道路沿い

普通商業地区
併用住宅地区
全地域
北側道路沿い
南側全地域

中小工場地区
北側全地域
南側道路沿い
南側全地域

大工場地区
北側全地域
南側道路沿い
北側全地域

普通住宅地区
家内工業地区
無印は全地域

46009

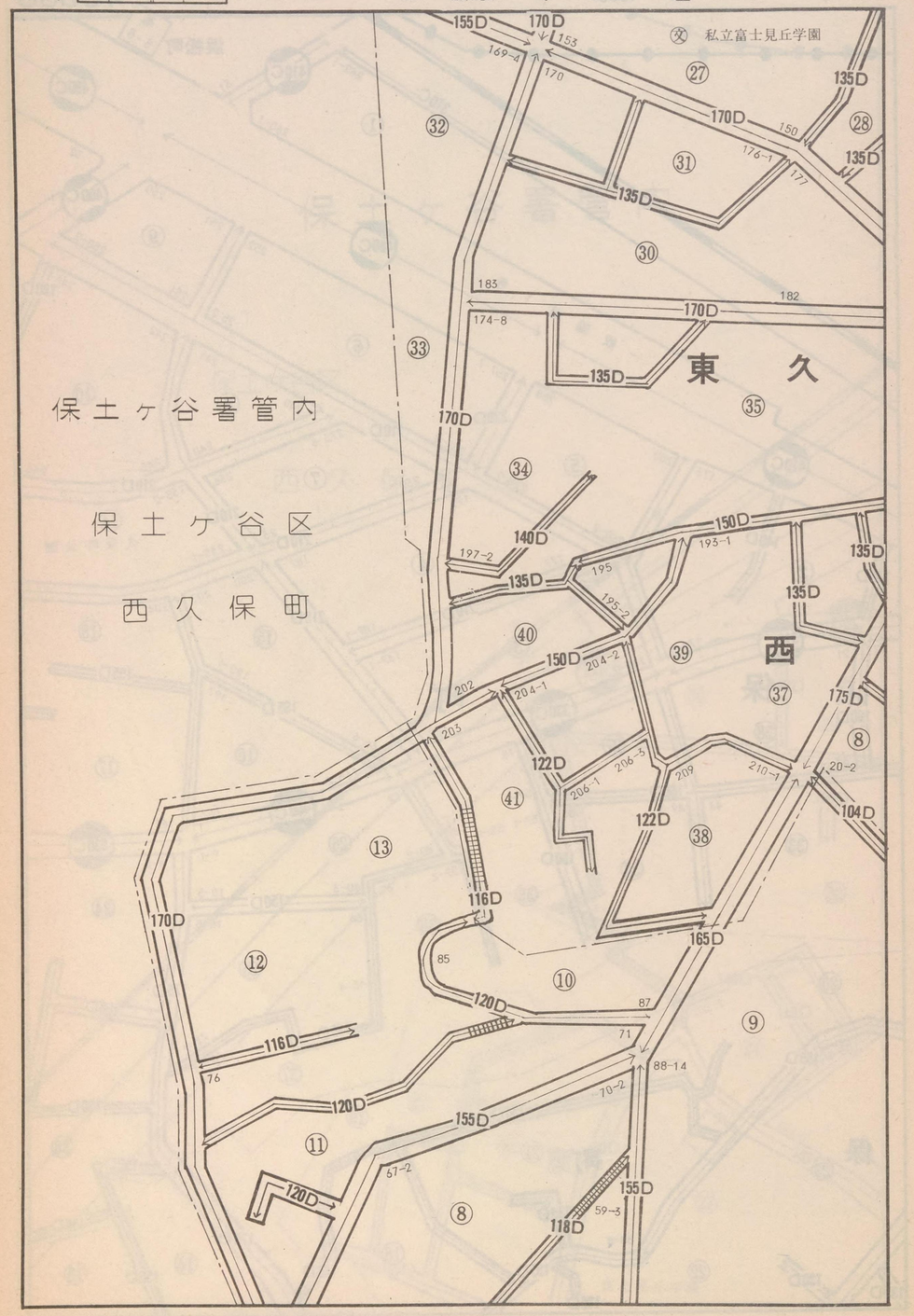

46008
48076
保土ヶ谷署管内
東久保町
46017
元久保町
46010

横浜中 (西区)

63
46009

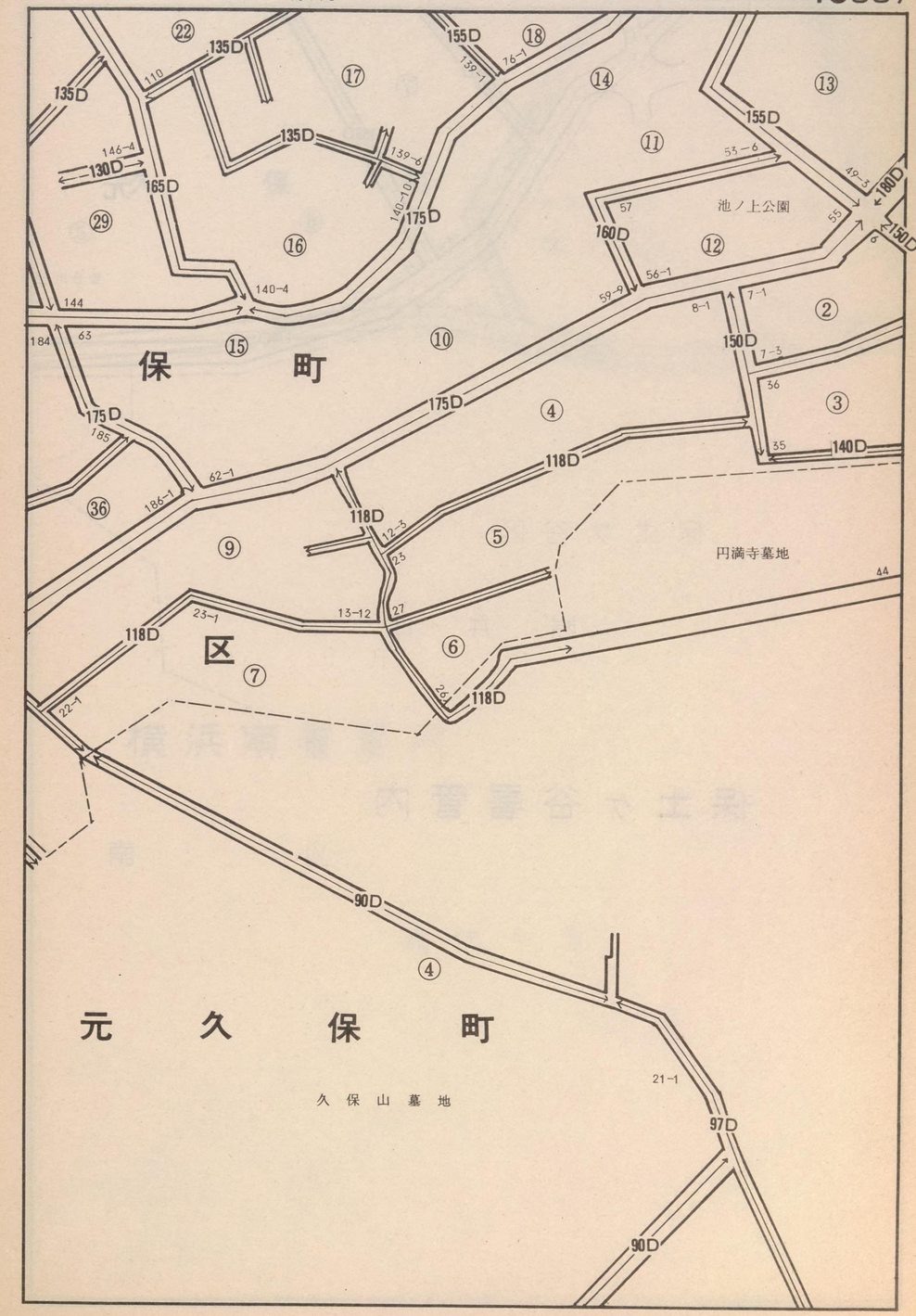

記号	借地権割合	記号	借地権割合
A	90%	E	50%
B	80%	F	40%
C	70%	G	30%
D	60%	H	20%

繁華街・高度商業地区
普通商業地区 併用住宅地区
中小工場地区
大工場地区
普通住宅地区 家内工業地区

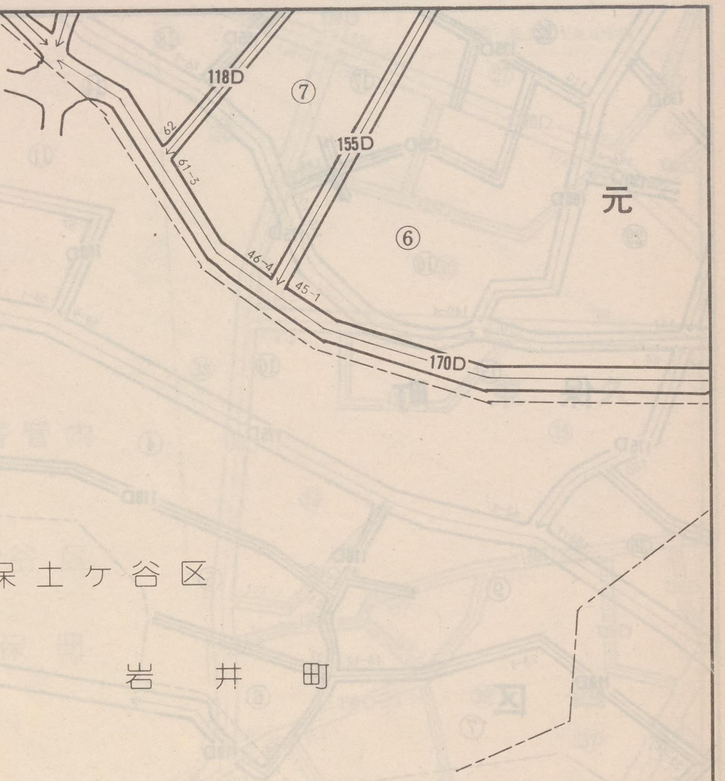

保土ケ谷署管内

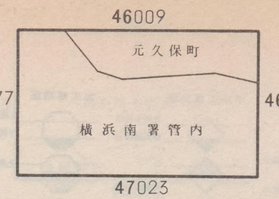

横浜中（西区）

63
46010

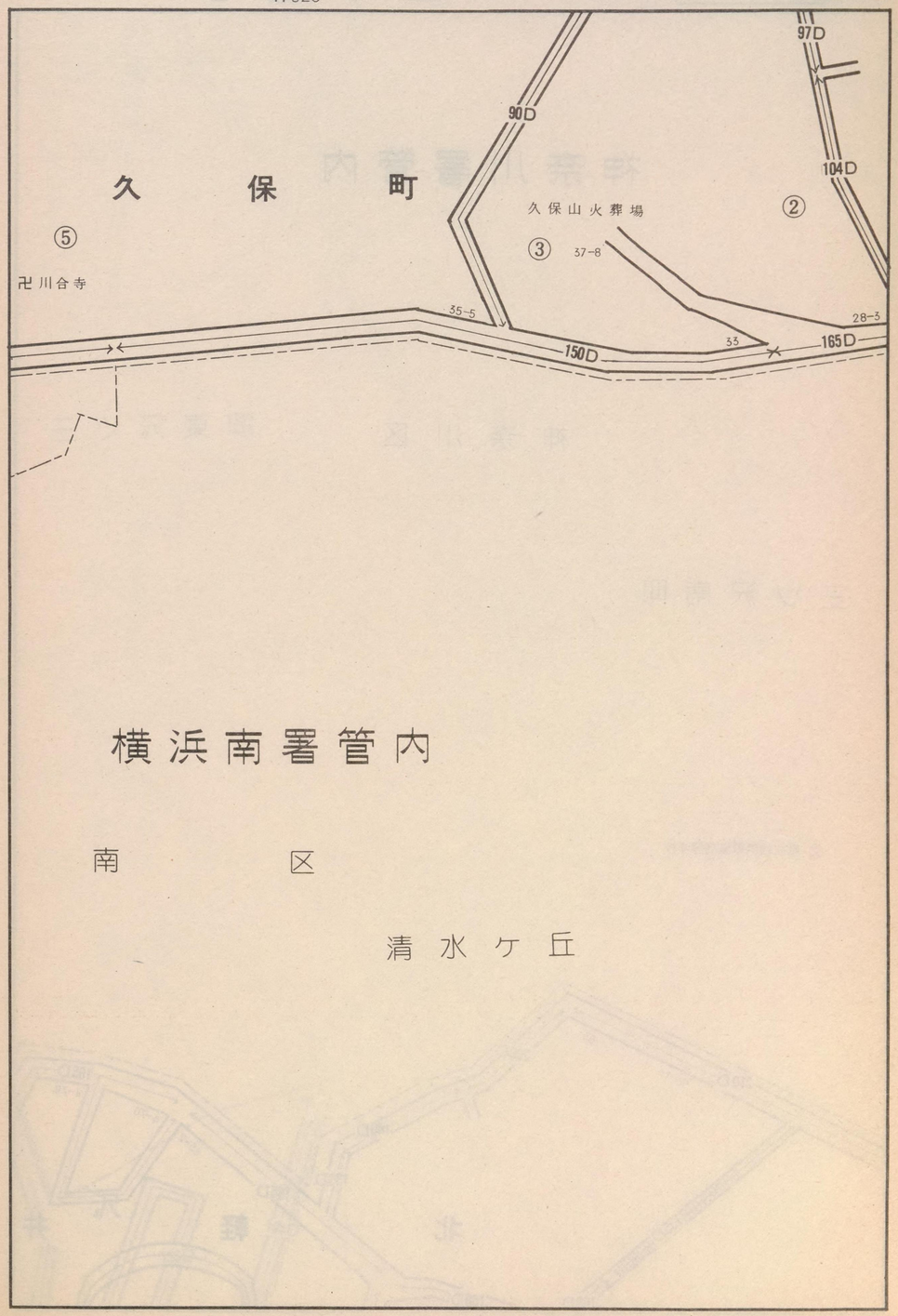

横浜南署管内

南区

清水ケ丘

記号	借地権割合	記号	借地権割合
A	90%	E	50%
B	80%	F	40%
C	70%	G	30%
D	60%	H	20%

繁華街・高度商業地区
道路を中心として全地域
道路沿い

普通商業地区
併用住宅地区
全地域
北側道路沿い
南側全地域

中小工場地区
北側全地域
南側道路沿い
南側全地域

大工場地区
北側全地域
南側道路沿い
北側全地域

普通住宅地区
家内工業地区
無印は全地域

神奈川署管内

神 奈 川 区

三ツ沢南町

㊧ 県立横浜翠嵐高等学校

210D 56-16 55 200D 140D 135D 165D 4-78 4-70 65-2 135D 160D 160D 165D

北 軽 井

横浜中（西区）

三ツ沢東町

1-35 165D 155D 165D

沢

記号	借地権割合	記号	借地権割合
A	90%	E	50%
B	80%	F	40%
C	70%	G	30%
D	60%	H	20%

繁華街・高度商業地区　道路を中心として全地域　道路沿い

普通商業地区 併用住宅地区　全地域　北側道路沿い　南側全地域

中小工場地区　北側全地域　南側道路沿い　南側全地域

大工場地区　北側全地域　南側道路沿い　北側全地域

普通住宅地区 家内工業地区　無印は全地域

46012

北軽井沢　南軽井沢　軽井沢　南軽井沢　関東綜合学園自動車学校　三菱重工業アパート　南軽井沢公園　宮ヶ谷　高速道路

160D　175D　165D　130D　180D　155D　190D　185D　170D　134D　195D　225D　132D　245D　215D　160D　200D　123D

4-38　4-33　63-10　8-19　4-34　4-27　19-23　19-25　19-5　19-36　6-2　19-34　19-13　19-8　52-7　15-1　11-2　12-5　12-2　13-9　15-2　14-1　14-8　14　15-4　14-6　17-1　7-8　16-1　16-2　62-1　15-22

⑪　⑫　⑬　⑭　⑮　⑯　⑰

980C

46011

北軽井沢　宮ヶ谷　南軽井沢　楠町　北幸(二)

46004　46019　46013

横浜中（西区）

63
46012

神奈川区

155D　180D　沢　4-2　4-1　4-61　1-7　1-2　200D　185D　150D　165D　132D　卍勧行寺　8-7　8-6　250D　①　1-4　1-2　1-3　軽井沢公園　⑥　⑤　②　6-2　7-1　190D　185D　5-2　270D　10-1　350C　2-8　350C　9-8　270C　⑨　1,100C　⑩　175D　10-9　11-1　11-7　220D　10-7　230D　⑪　140D　15-12　15-1　245D　12-1　11-4　楠町　⑬　225D　⑫　1,020C　2-8　②　380C　5-7　540C　380C　③　北楠橋　⑦　7-18　8-5　980C　新田間川　230D　12-19　14-2　④　370C　980C　4-15　5-1　330C　⑤　立正佼成会　北　⑧　岡村製作所　幸　二丁目　⑥　1,130C　980C　900C　9-27　8-1　6-4　⑨　1,280C　9-21

980C　370C　330C　900C　1,020C　540C　380C　350C　270C　1,100C　1,130C　1,280C

記号	借地権割合	記号	借地権割合
A	90%	E	50%
B	80%	F	40%
C	70%	G	30%
D	60%	H	20%

繁華街・高度商業地区
普通商業地区 併用住宅地区
中小工場地区
大工場地区
普通住宅地区 家内工業地区

46013

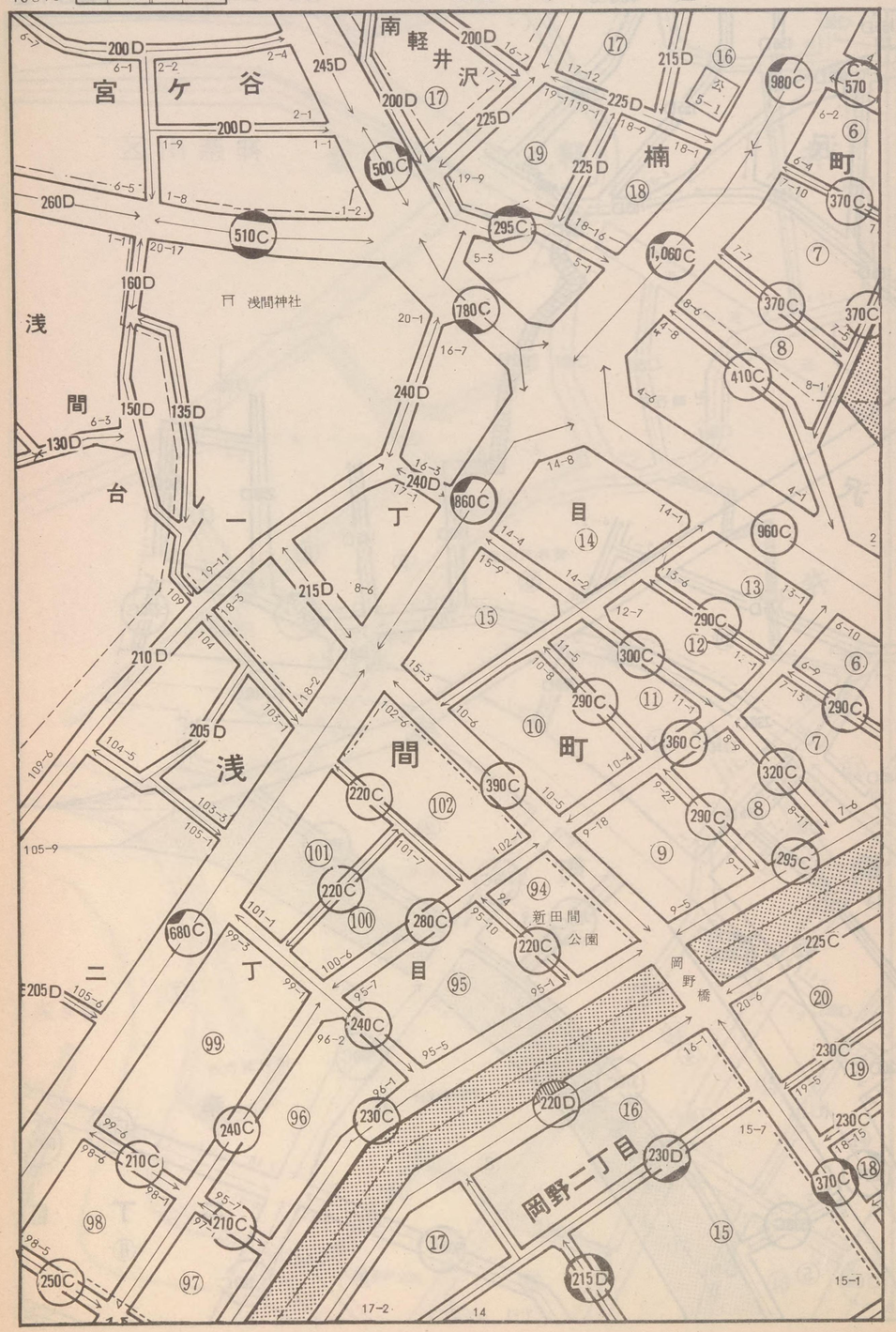

横浜中（西区）

63

46013

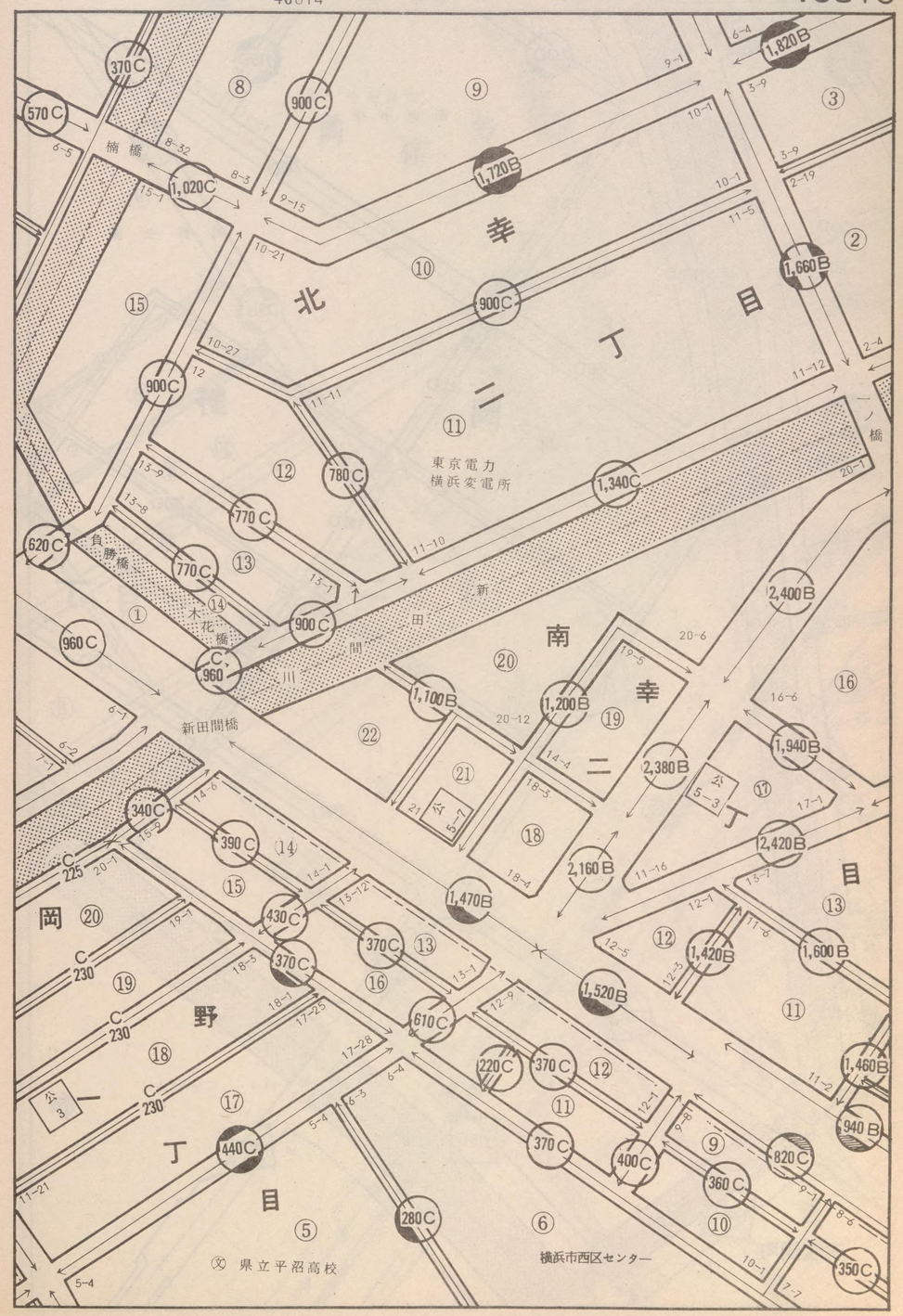

記号	借地権割合	記号	借地権割合
A	90%	E	50%
B	80%	F	40%
C	70%	G	30%
D	60%	H	20%

繁華街・高度商業地区
道路を中心として全地域
道路沿い

普通商業地区 併用住宅地区
全地域
北側道路沿い
南側全地域

中小工場地区
北側全地域
南側道路沿い
南側全地域

大工場地区
北側全地域
南側道路沿い
北側全地域

普通住宅地区 家内工業地区
無印は全地域

46014

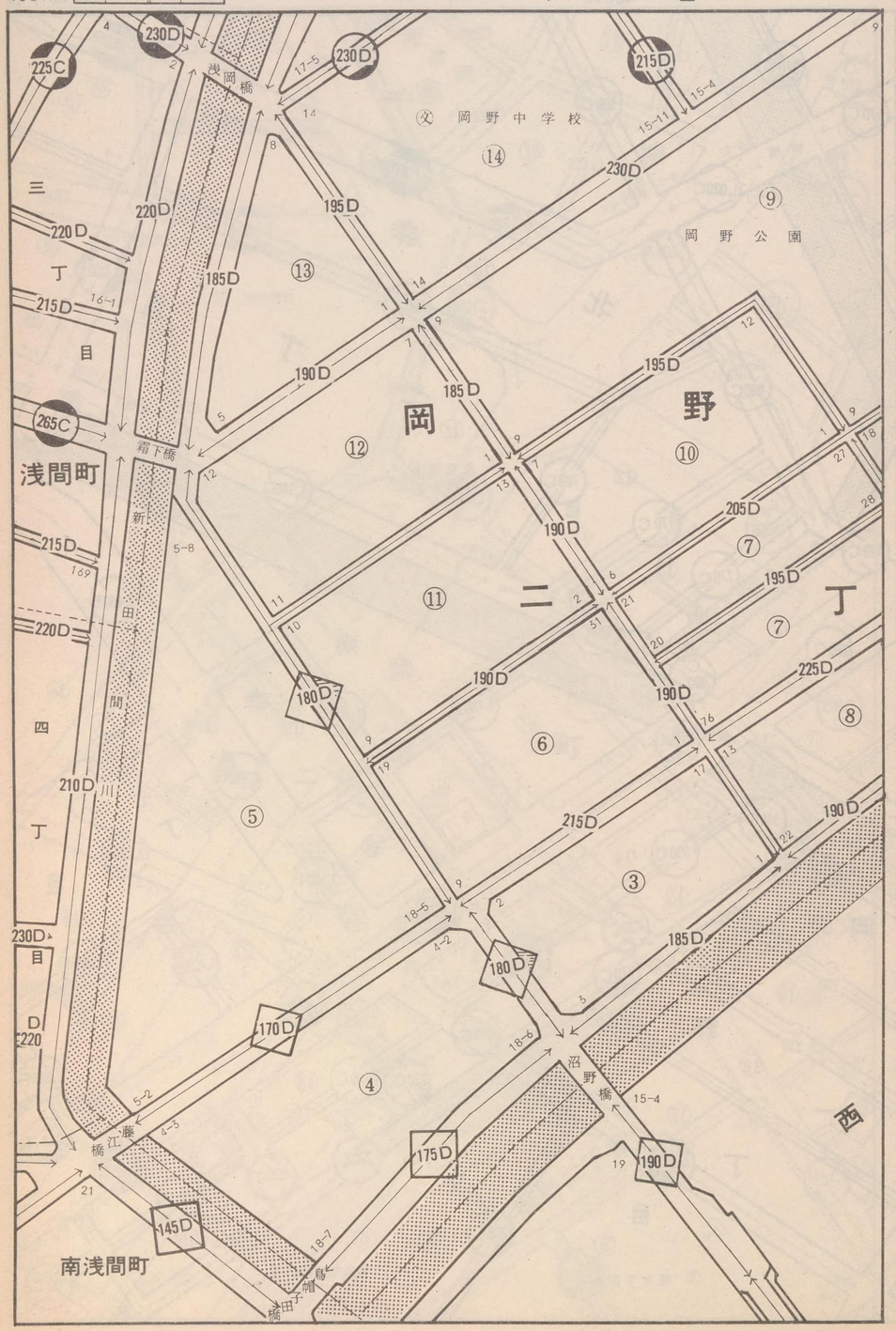

46013
46006
46021
46015
南浅間町

横浜中 (西区)

63
46014

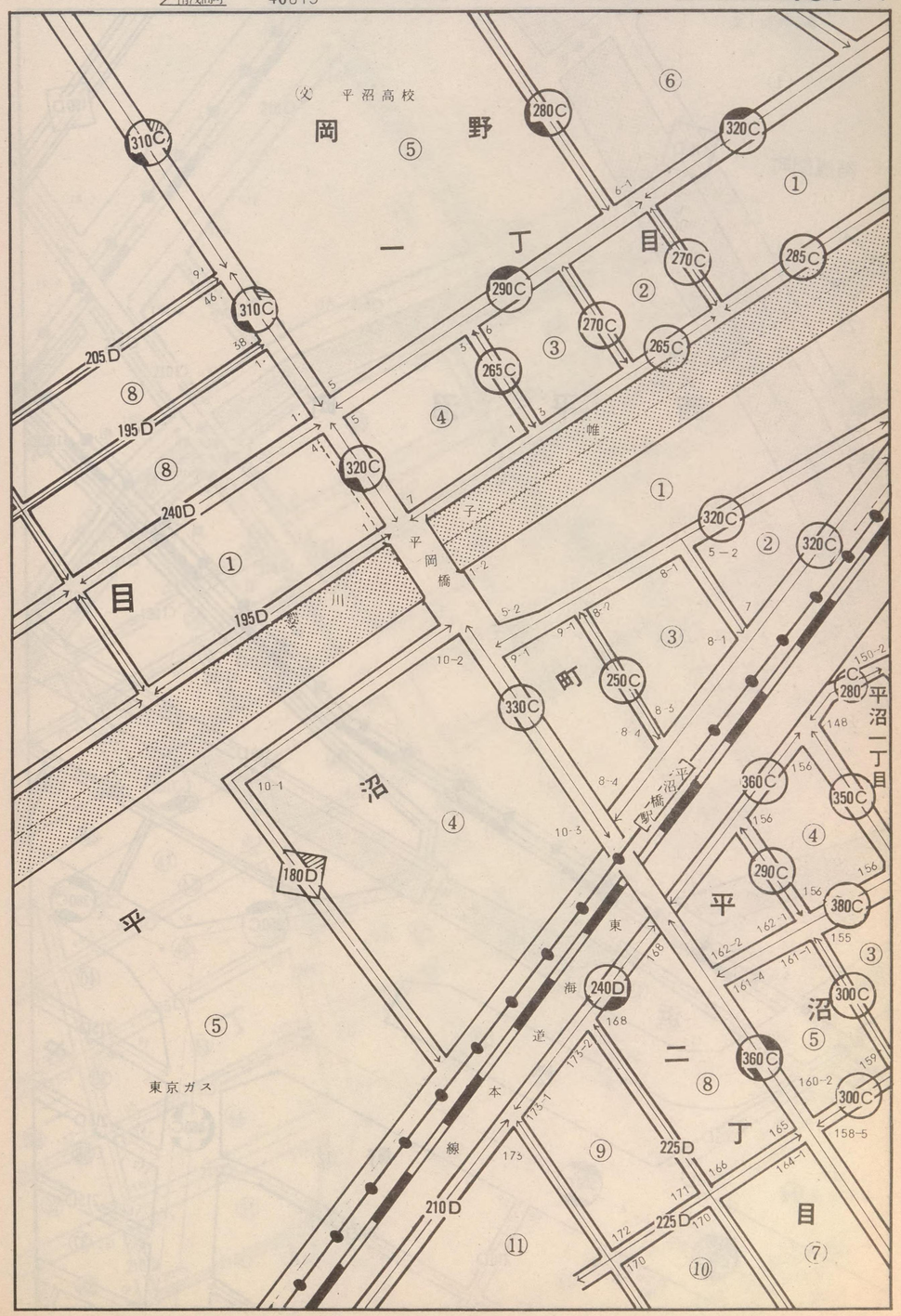

横浜中
(西区)

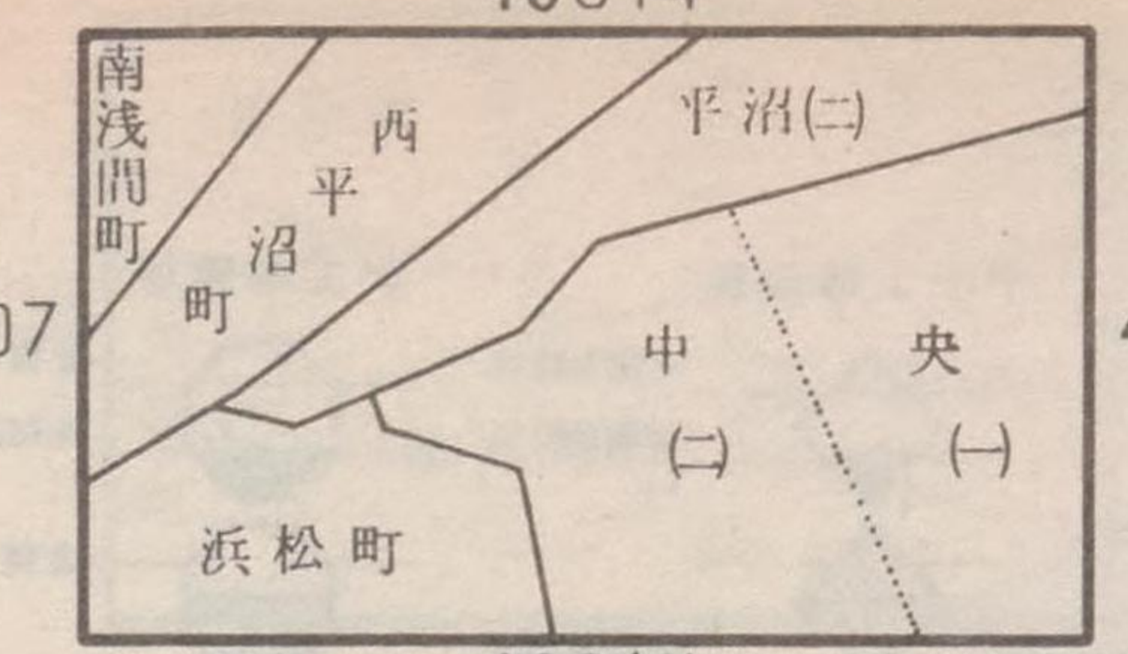

46015

記号	倍地権割合	記号	倍地権割合
A	90%	E	50%
B	80%	F	40%
C	70%	G	30%
D	60%	H	20%

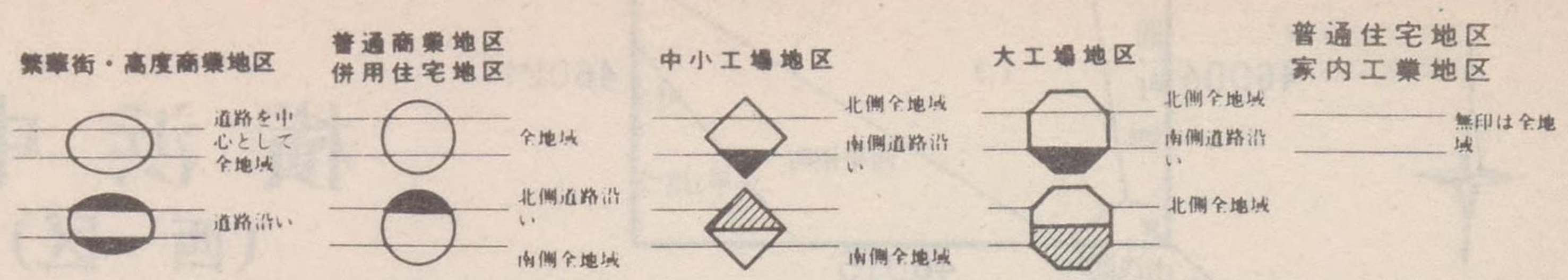

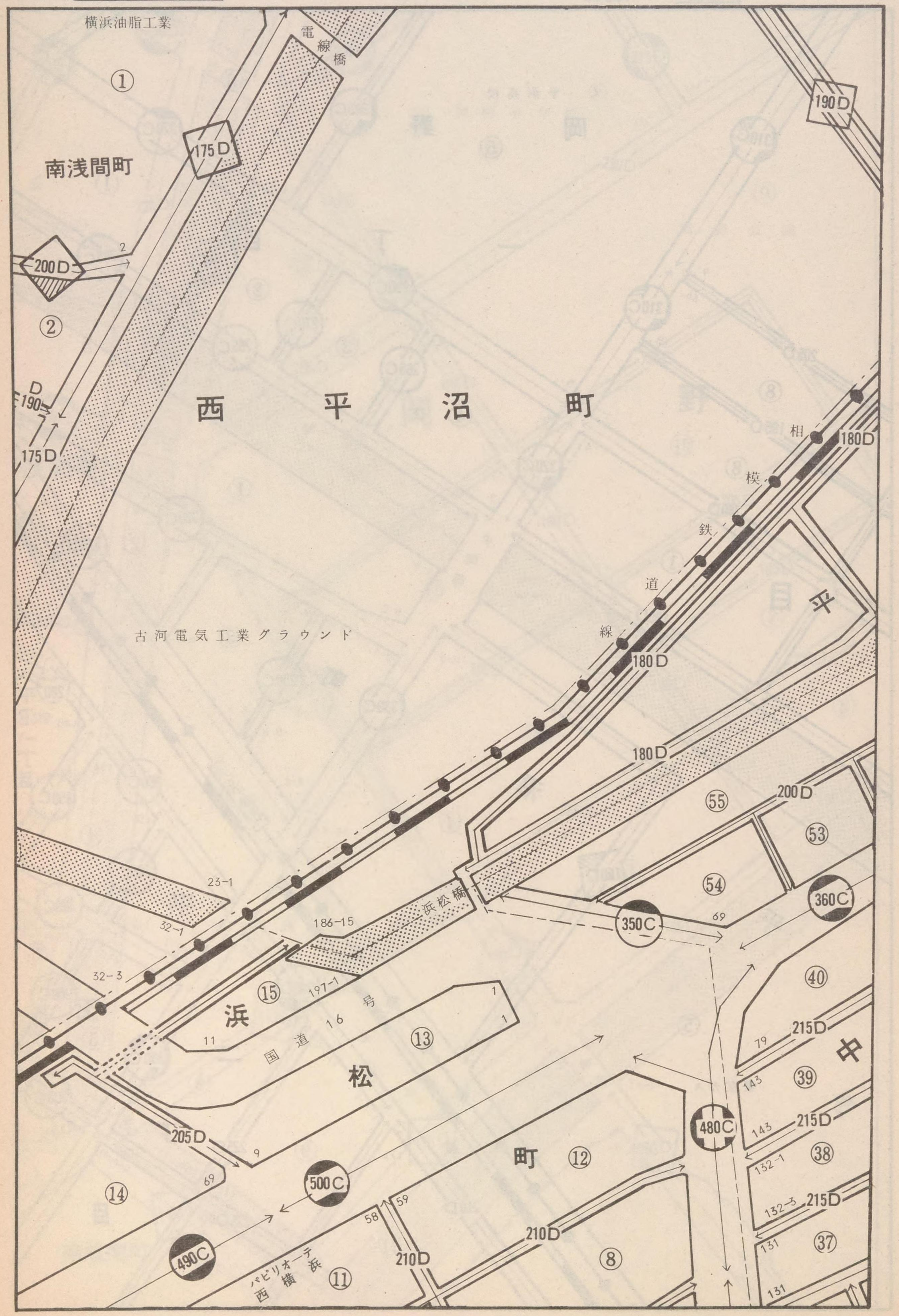

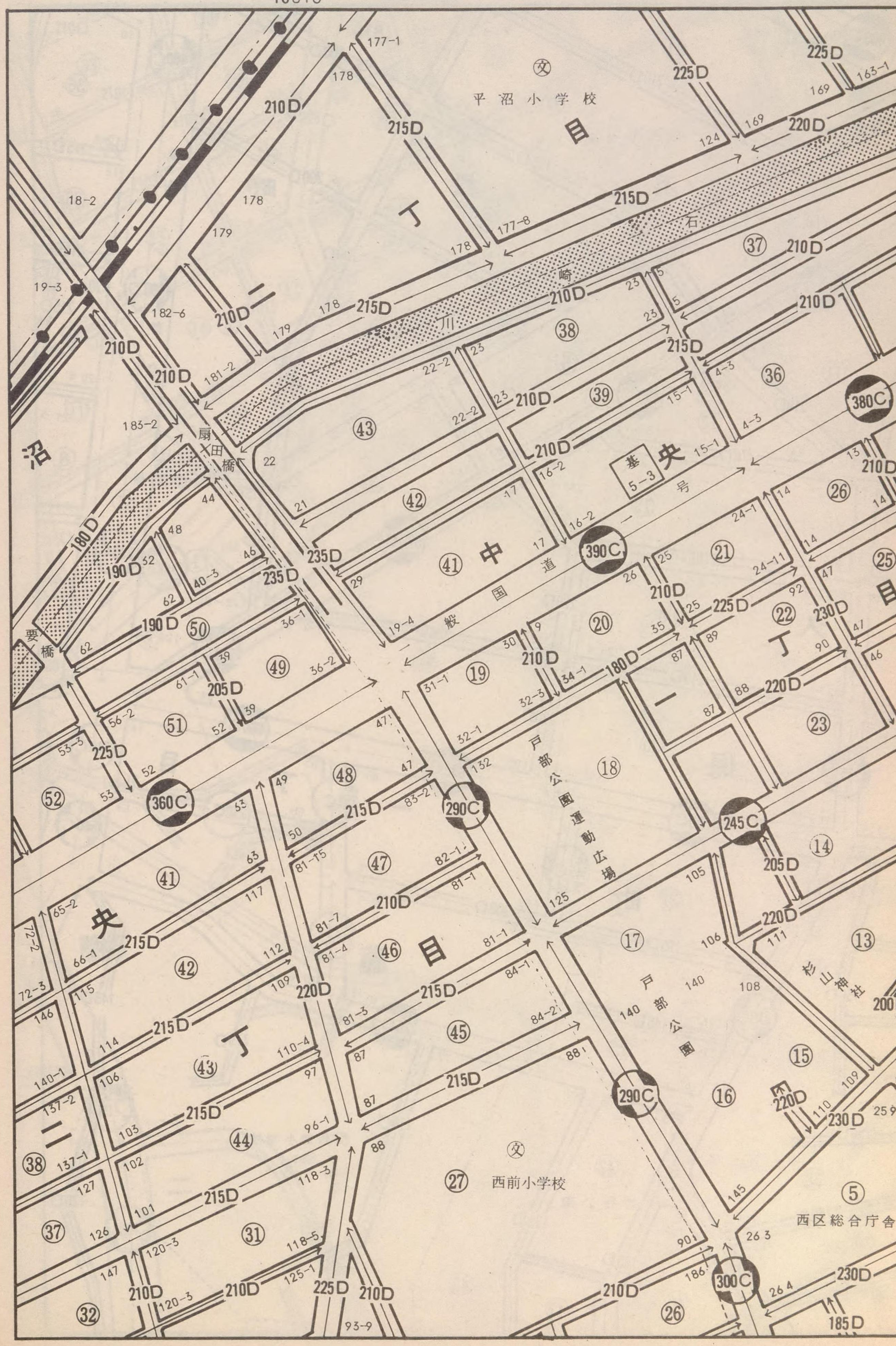

記号	借地権割合	記号	借地権割合
A	90%	E	50%
B	80%	F	40%
C	70%	G	30%
D	60%	H	20%

繁華街・高度商業地区　普通商業地区 併用住宅地区　中小工場地区　大工場地区　普通住宅地区 家内工業地区

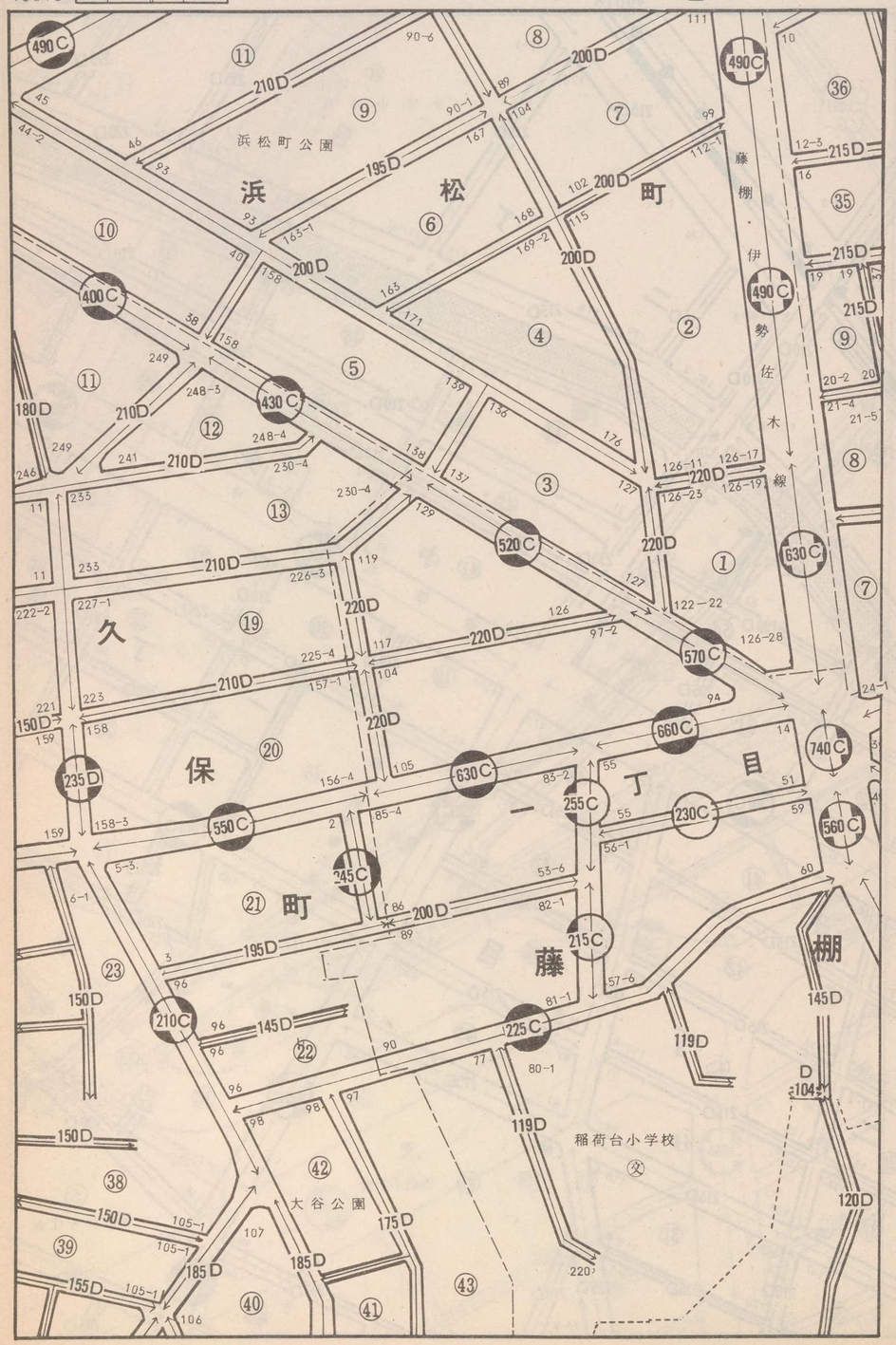

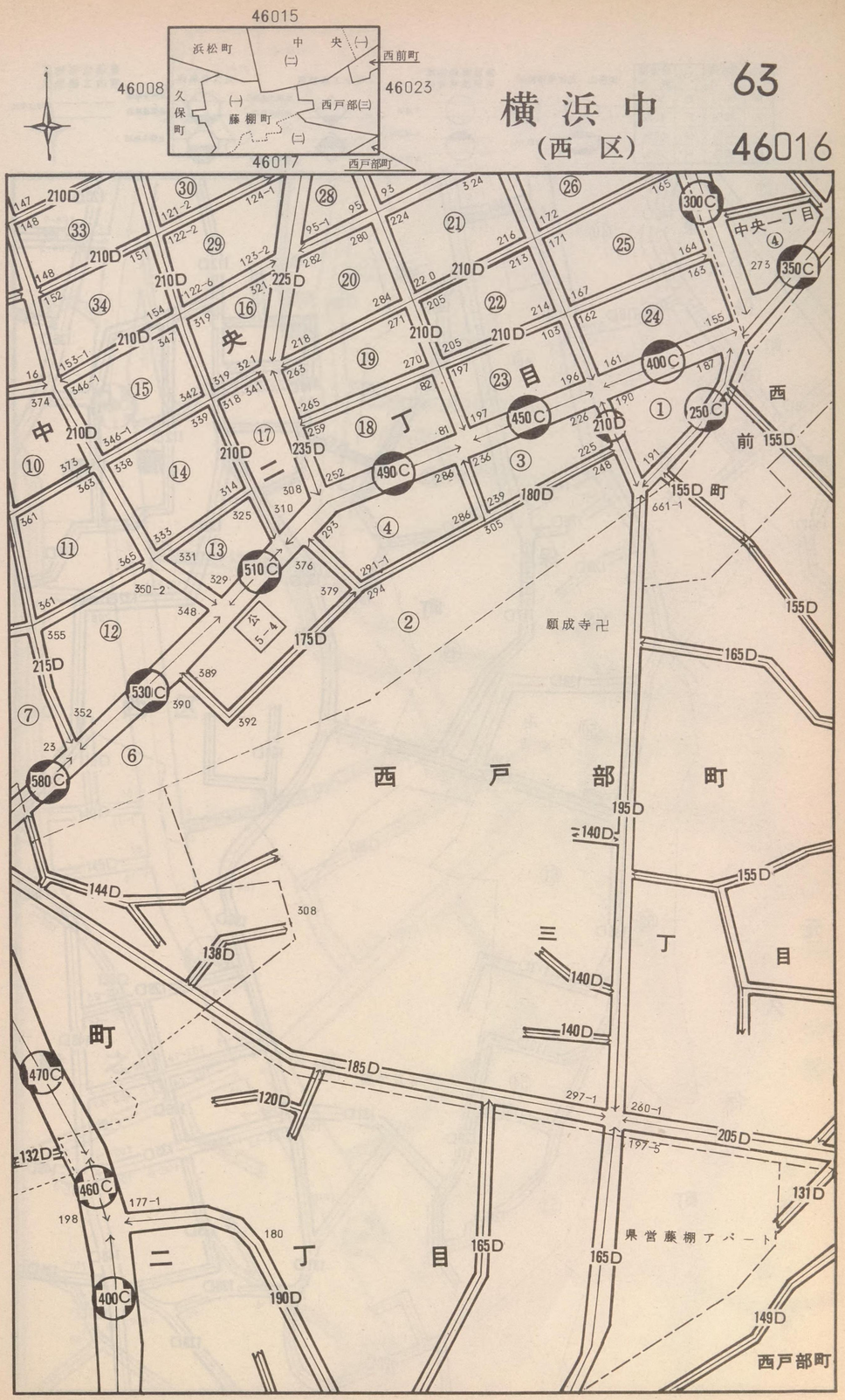

記号	借地権割合	記号	借地権割合
A	90%	E	50%
B	80%	F	40%
C	70%	G	30%
D	60%	H	20%

繁華街・高度商業地区 — 道路を中心として全地域 / 道路沿い

普通商業地区 併用住宅地区 — 全地域 / 北側道路沿い / 南側全地域

中小工場地区 — 北側全地域 / 南側道路沿い / 南側全地域

大工場地区 — 北側全地域 / 南側道路沿い / 北側全地域

普通住宅地区 家内工業地区 — 無印は全地域

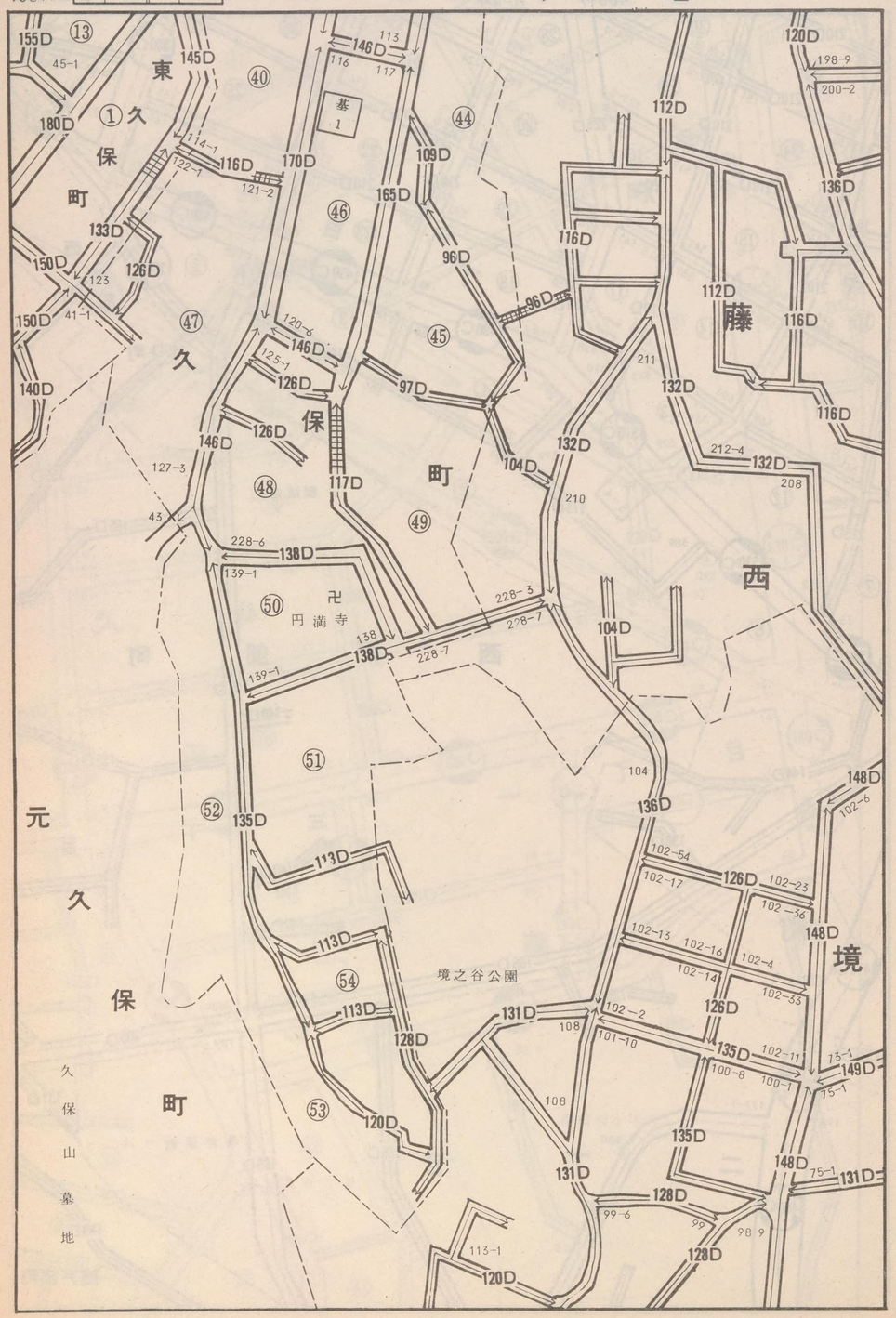

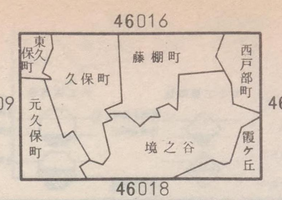

横浜中（西区）

63

46017

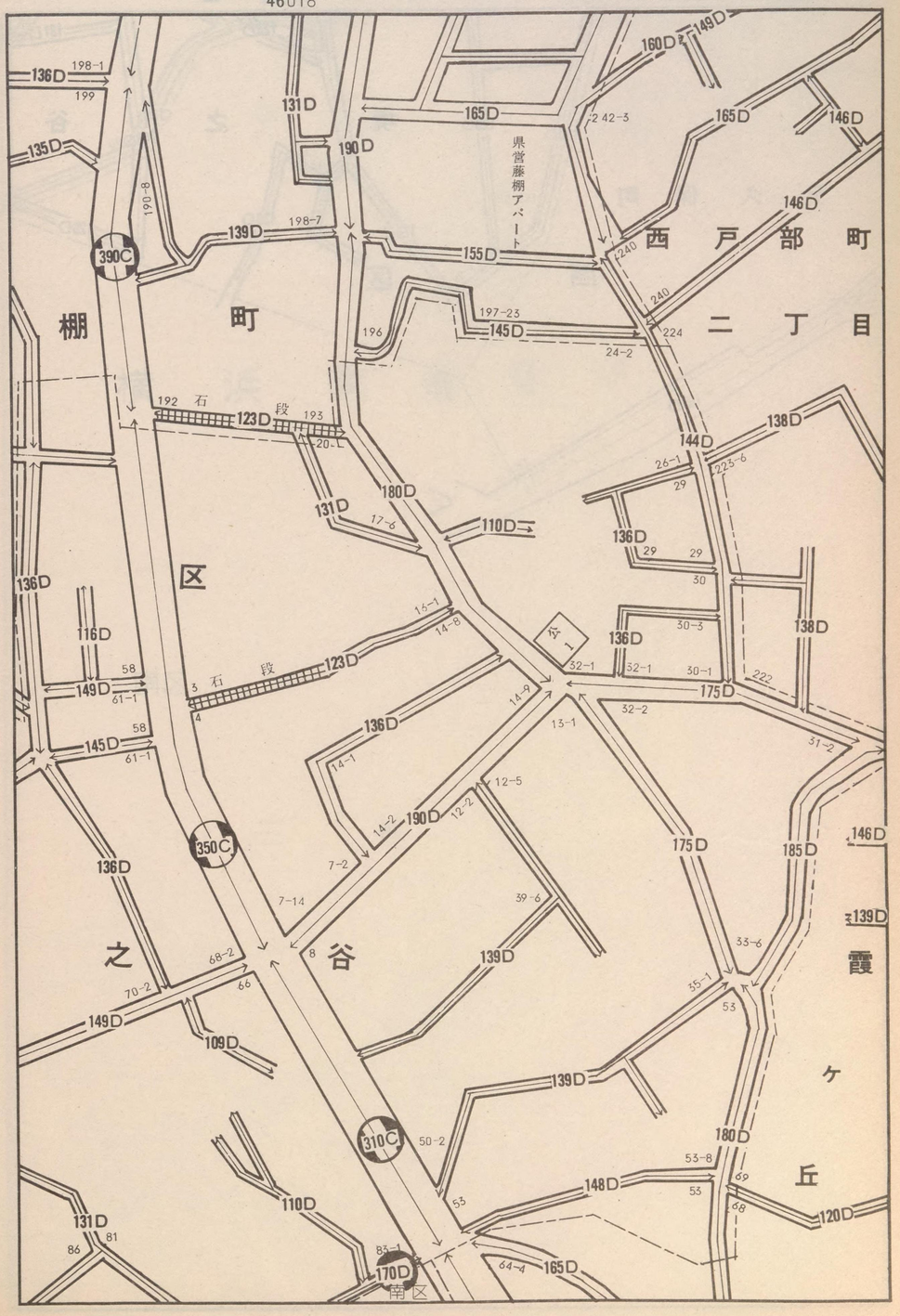

記号	借地権割合	記号	借地権割合
A	90%	E	50%
B	80%	F	40%
C	70%	G	30%
D	60%	H	20%

繁華街・高度商業地区
道路を中心として全地域
道路沿い

普通商業地区
併用住宅地区
全地域
北側道路沿い
南側全地域

中小工場地区
北側全地域
南側道路沿い
南側全地域

大工場地区
北側全地域
南側道路沿い
北側全地域

普通住宅地区
家内工業地区
無印は全地域

46018

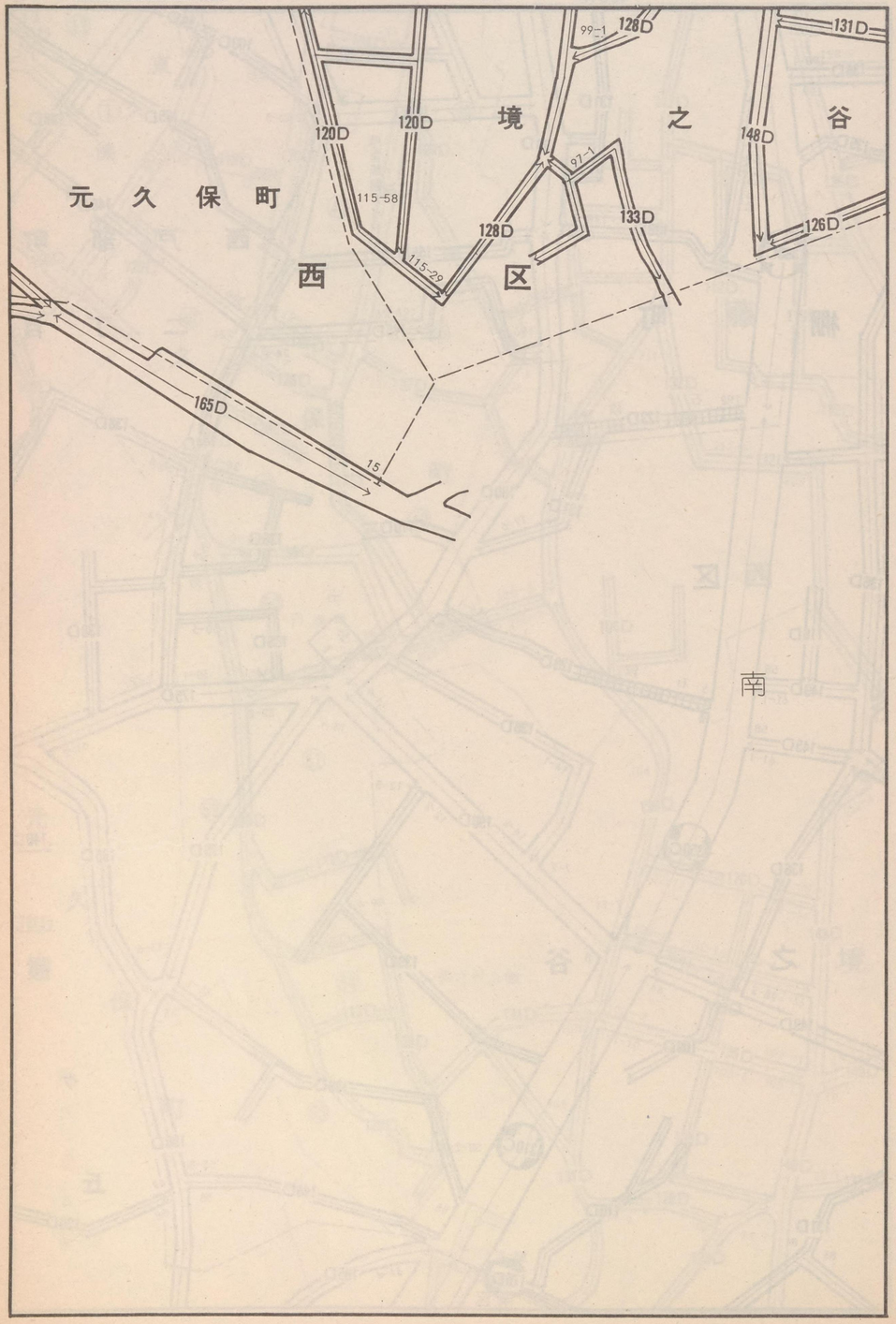

46017
霞ケ丘
元久保町
境之谷
46010
横浜南署管内
46025
47032

横浜中（西区）

63

46018

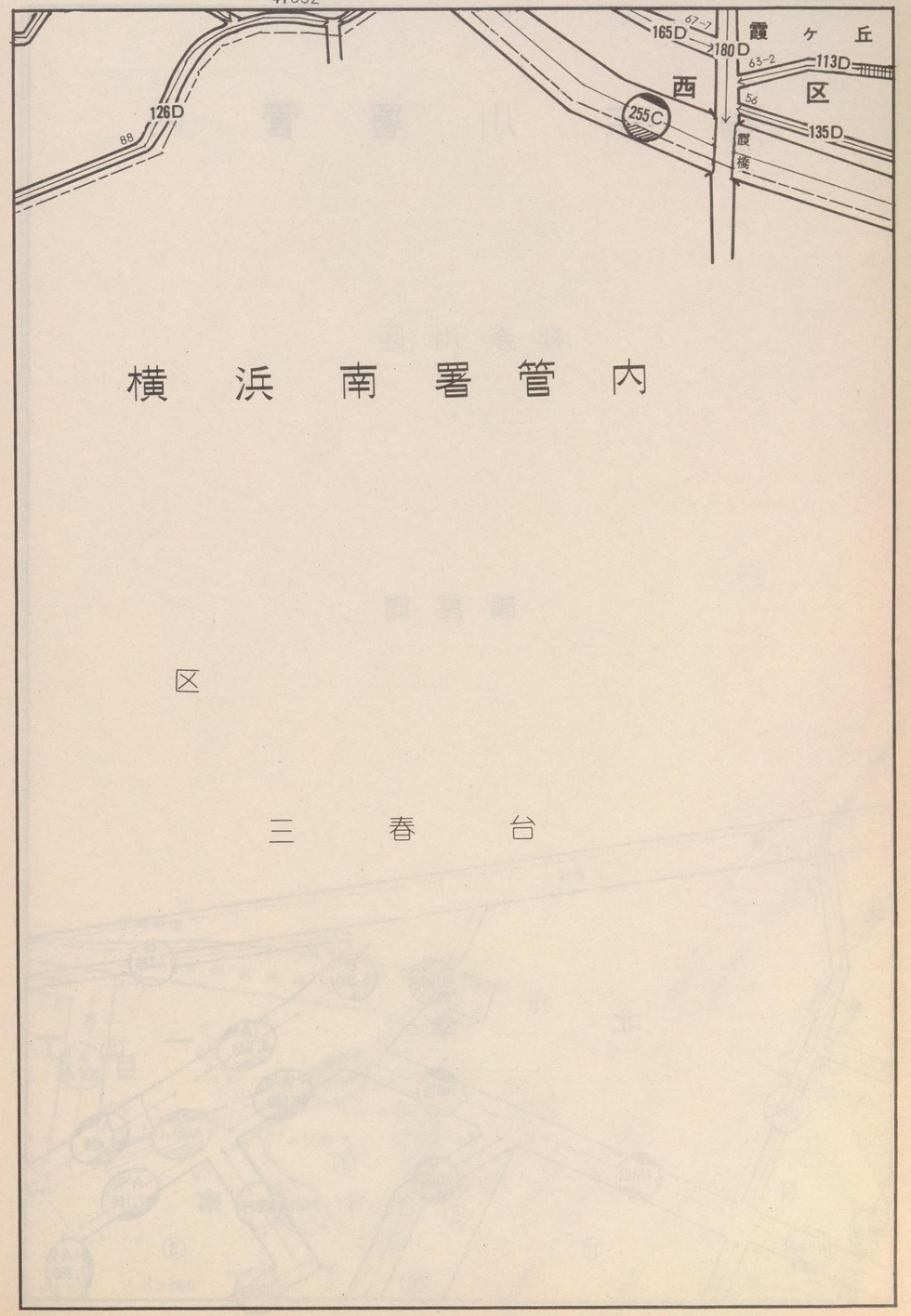

横浜南署管内

区

三春台

記号	借地権割合	記号	借地権割合
A	90%	E	50%
B	80%	F	40%
C	70%	G	30%
D	60%	H	20%

繁華街・高度商業地区
道路を中心として全地域
道路沿い

普通商業地区
併用住宅地区
全地域
北側道路沿い
南側全地域

中小工場地区
北側全地域
南側道路沿い
南側全地域

大工場地区
北側全地域
南側道路沿い
北側全地域

普通住宅地区
家内工業地区
無印は全地域

46019

神奈川署管内

神奈川区

鶴屋町

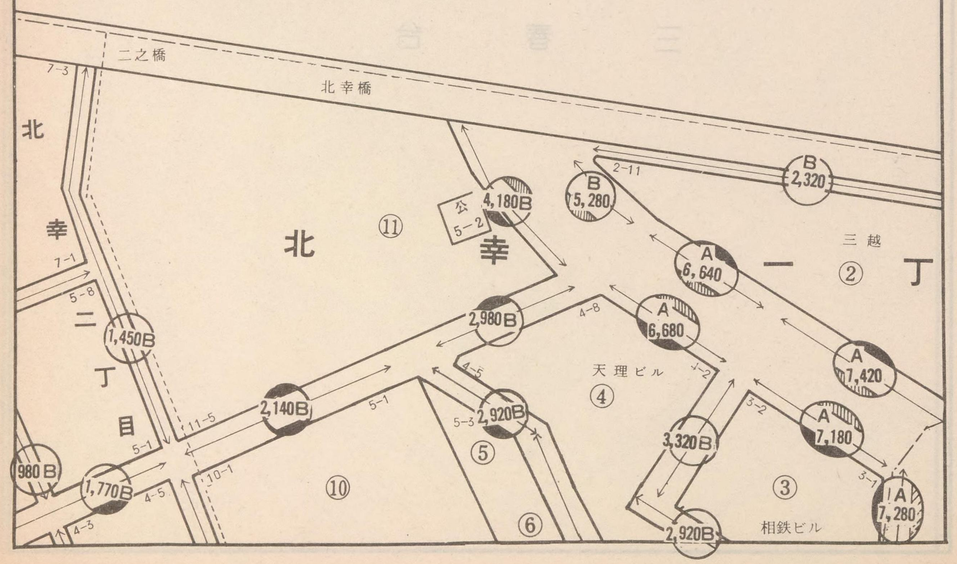

50037

46012　神奈川署管内　46027

北幸(二)　北幸(一)　南幸(一)　高島(二)

46020

横浜中（西区）

63
46019

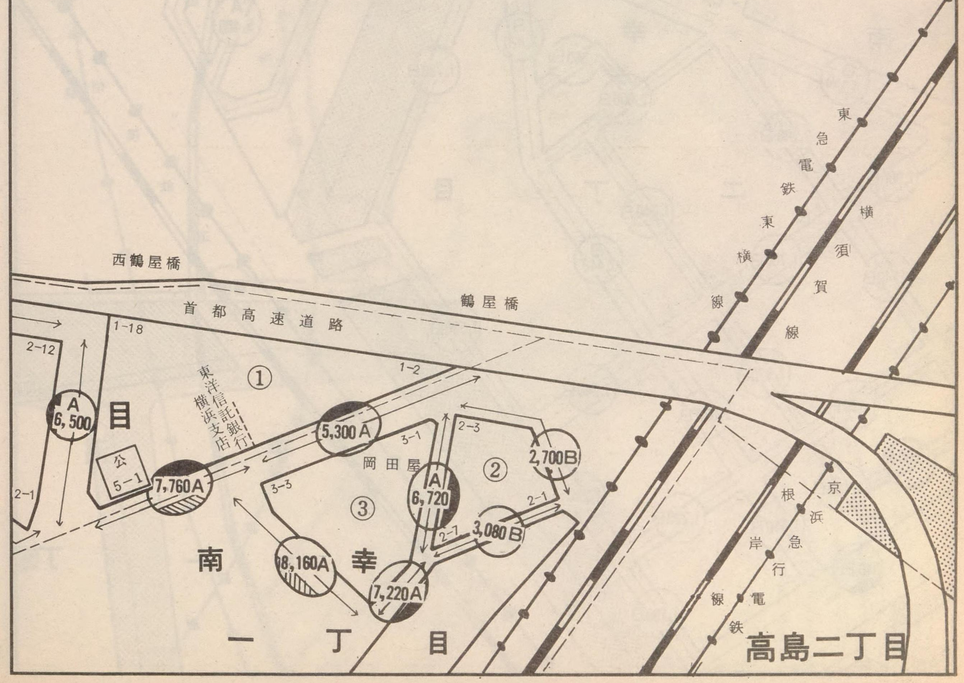

記号	借地権割合	記号	借地権割合
A	90%	E	50%
B	80%	F	40%
C	70%	G	30%
D	60%	H	20%

繁華街・高度商業地区 — 道路を中心として全域 / 道路沿い

普通商業地区 併用住宅地区 — 全域 / 北側道路沿い / 南側全地域

中小工場地区 — 北側全域 / 南側道路沿い / 南側全地域

大工場地区 — 北側全域 / 南側道路沿い / 北側全地域

普通住宅地区 家内工業地区 — 無印は全地域

NTT 横浜西電報電話局

北幸一丁目 北幸二丁目 南幸一丁目 南幸二丁目 西一丁目 西二丁目 平沼一丁目

内海橋 南幸橋 相鉄ジョイナス 相鉄横浜駅 相模鉄道線

ビブレ ダイエー ミロボール 横浜高島屋

横浜中（西区）

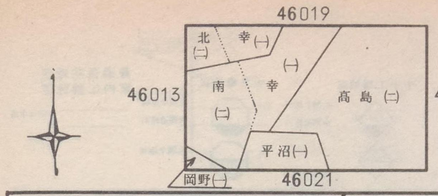

横浜駅西口 横浜駅東口

高島 平沼一丁目 平沼二丁目 岡野一丁目

東急東横線 京浜急行電鉄 相鉄本線 首都高速道路

崎陽軒 スカイビル 築地橋 高島駅 雑子川 万里橋

記号	借地権割合	記号	借地権割合
A	90%	E	50%
B	80%	F	40%
C	70%	G	30%
D	60%	H	20%

繁華街・高度商業地区　普通商業地区 併用住宅地区　中小工場地区　大工場地区　普通住宅地区 家内工業地区

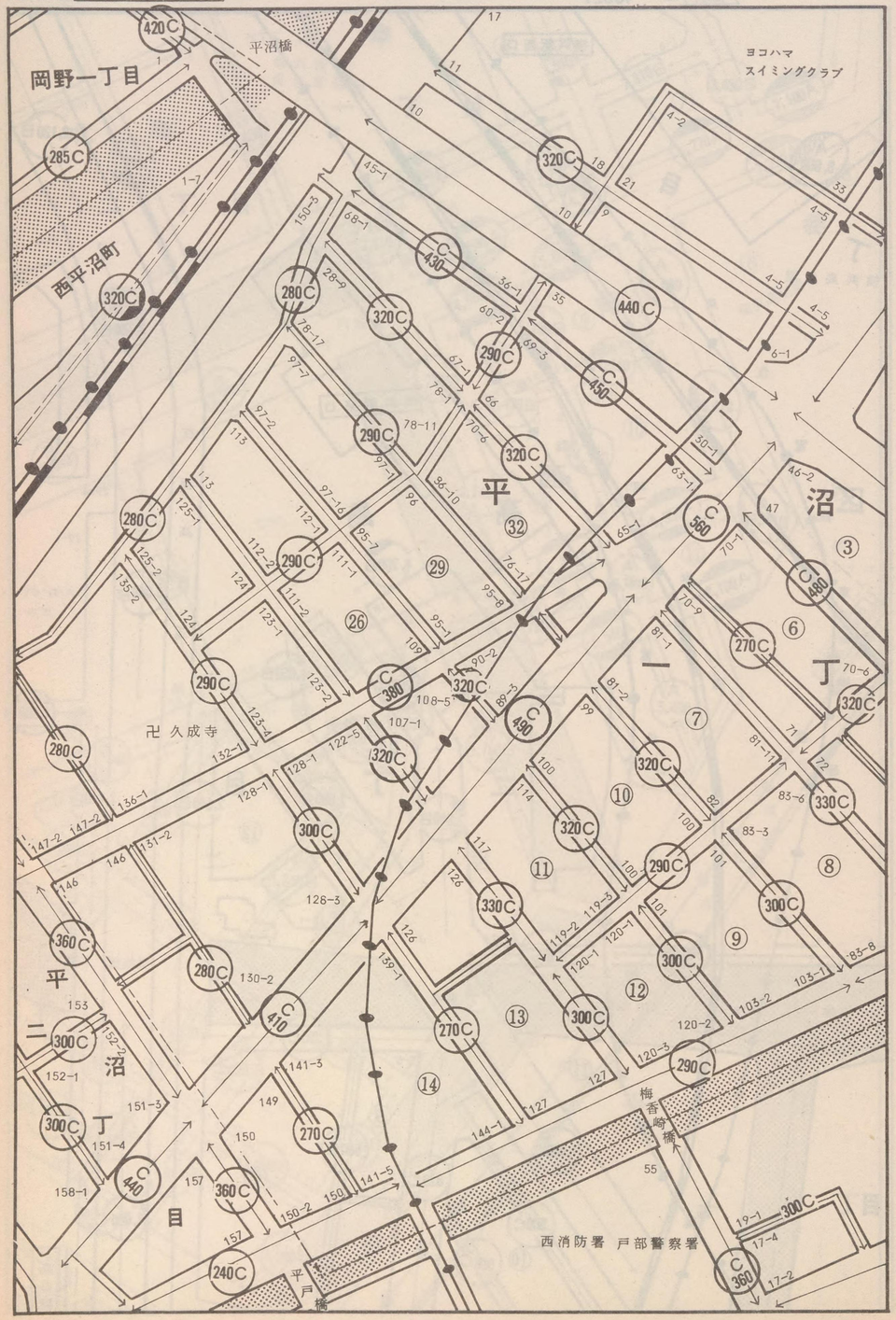

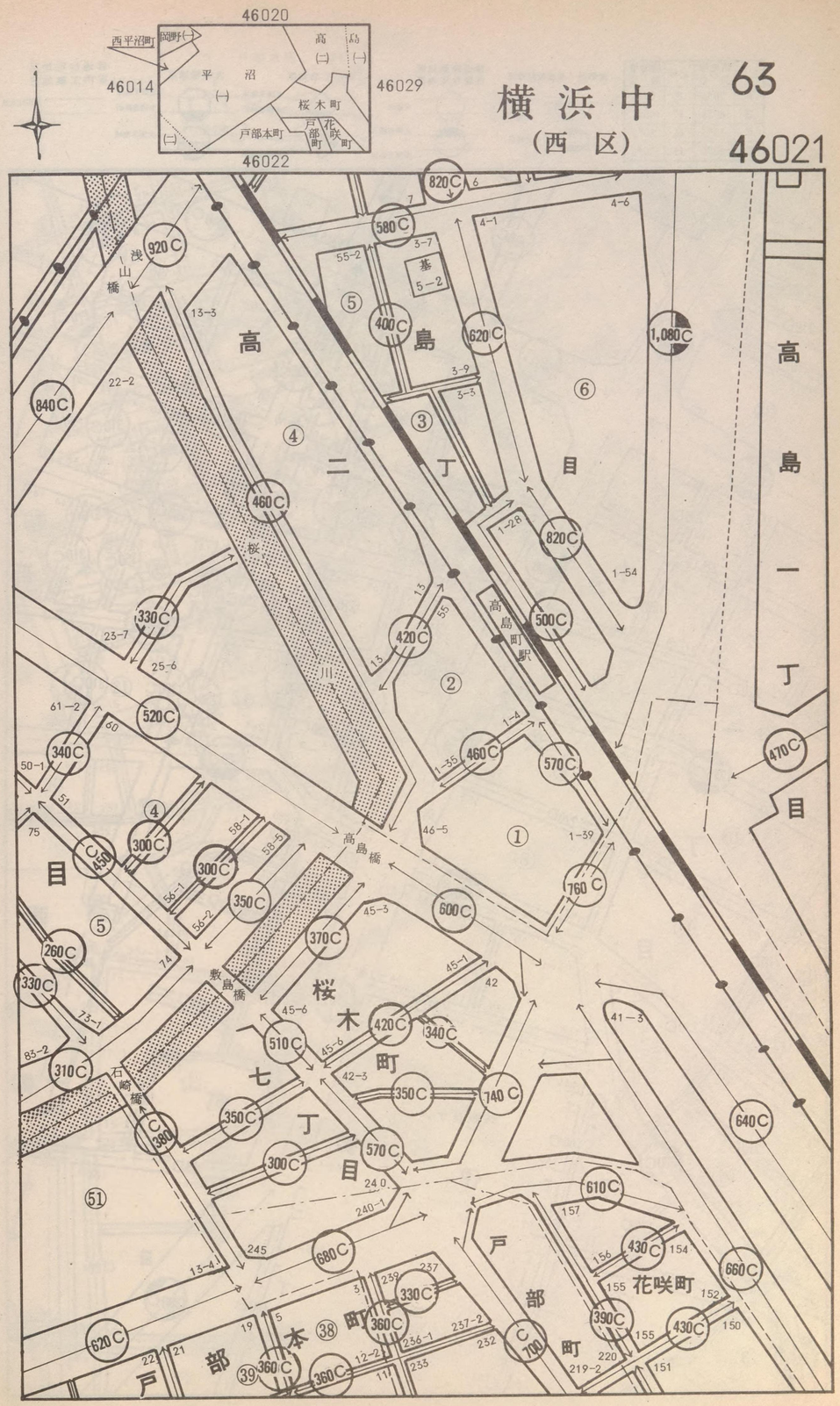

記号	借地権割合	記号	借地権割合
A	90%	E	50%
B	80%	F	40%
C	70%	G	30%
D	60%	H	20%

繁華街・高度商業地区　道路を中心として全地域　道路沿い

普通商業地区 併用住宅地区　全地域　北側道路沿い　南側全地域

中小工場地区　北側全地域　南側道路沿い　南側全地域

大工場地区　北側全地域　南側道路沿い　北側全地域

普通住宅地区 家内工業地区　無印は全地域

46022

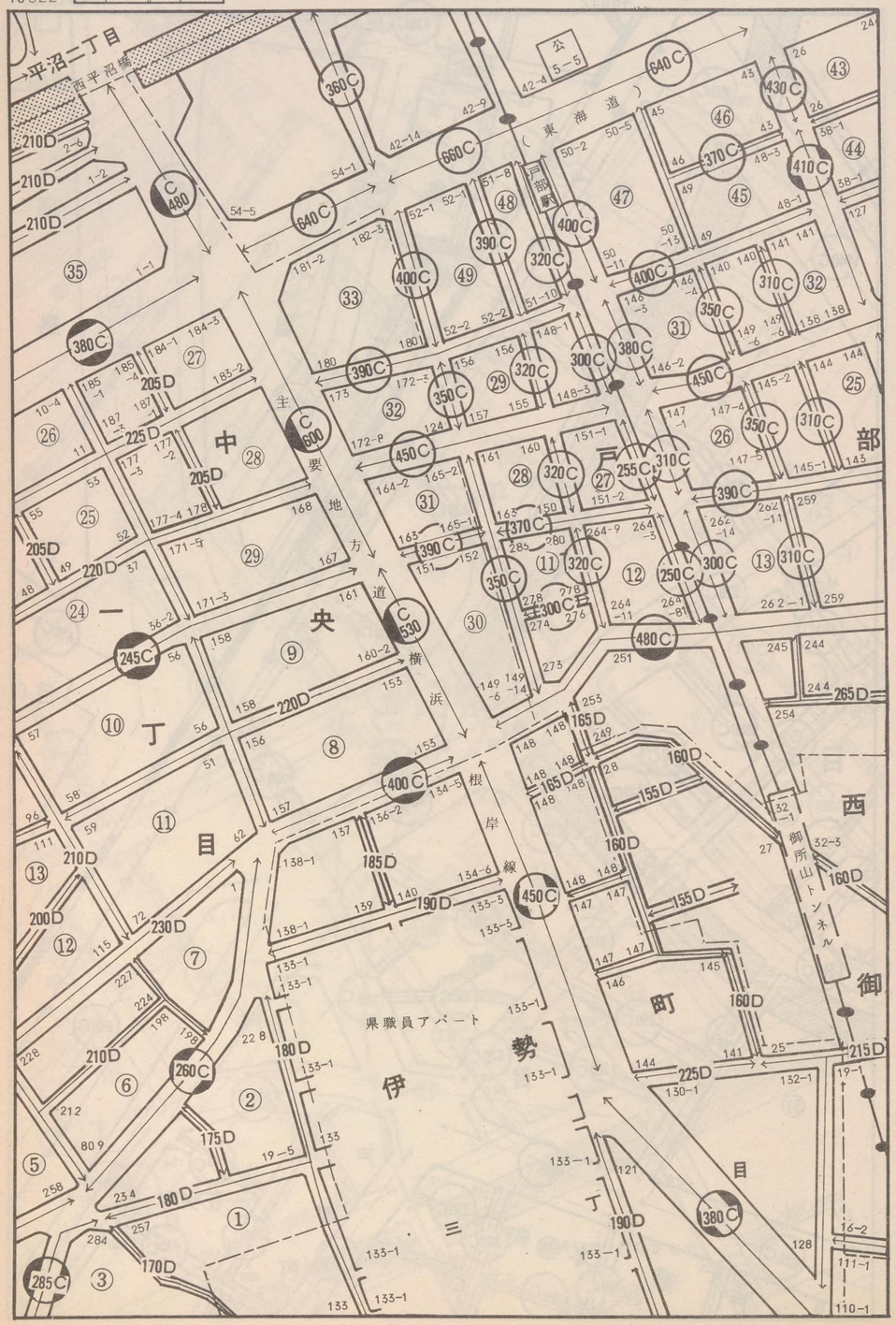

46021

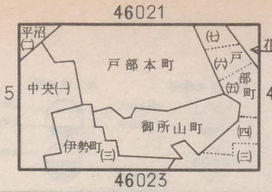

横浜中（西区）

63

46022

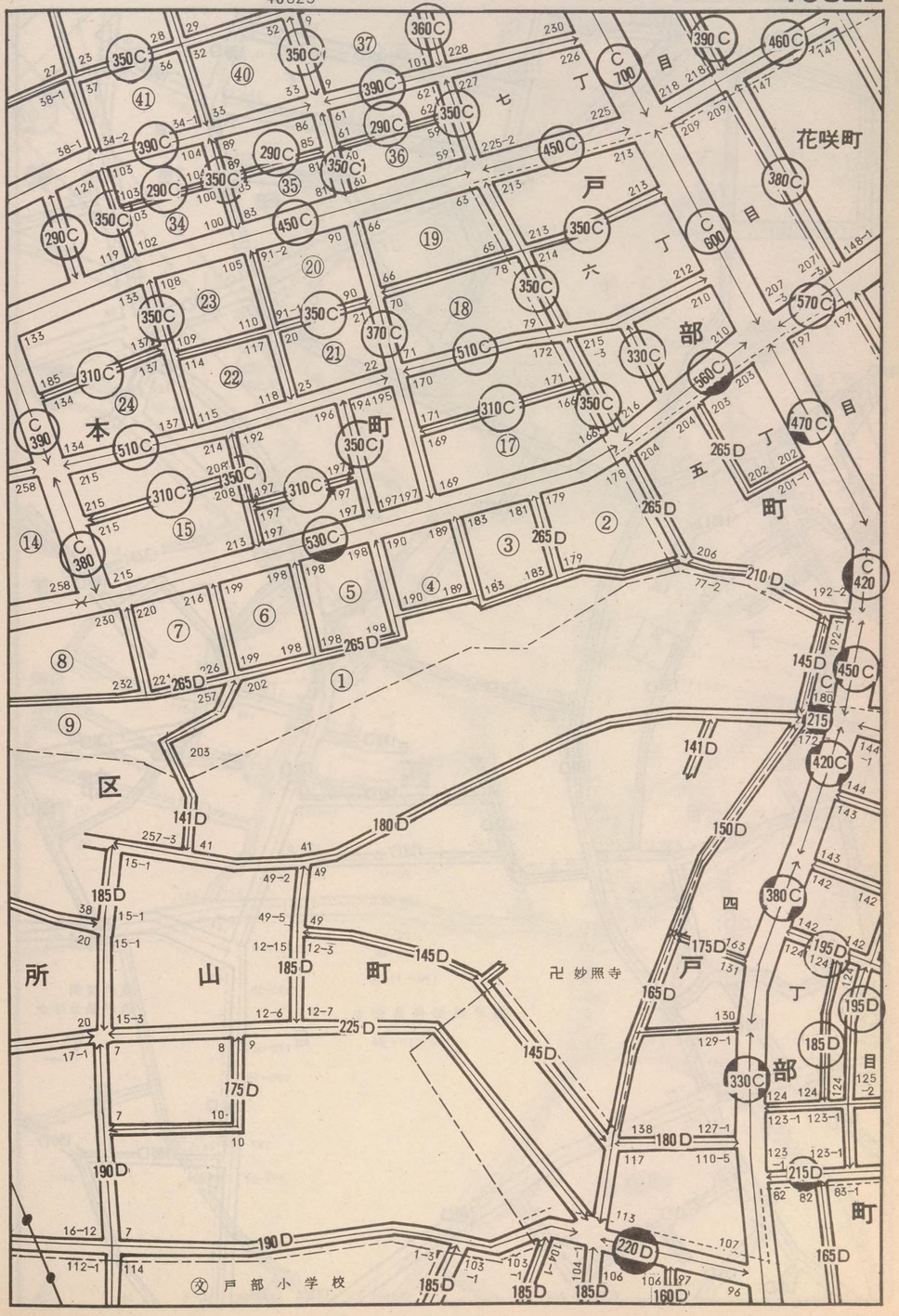

記号	借地権割合	記号	借地権割合
A	90%	E	50%
B	80%	F	40%
C	70%	G	30%
D	60%	H	20%

繁華街・高度商業地区
道路を中心として全地域
道路沿い

普通商業地区
併用住宅地区
全地域
北側道路沿い
南側全地域

中小工場地区
北側全地域
南側道路沿い
南側全地域

大工場地区
北側全地域
南側道路沿い
北側全地域

普通住宅地区
家内工業地区
無印は全地域

46023

中央一丁目
三丁目
伊勢町一丁目
伊勢町二丁目
伊勢町三丁目
西戸部町一丁目
西戸部町二丁目
西戸部町三丁目
西戸部町一丁目
交 西中学校
基3
西戸部三丁目公園
西戸部公務員住宅
190－11－36
横浜税関西戸部分庁舎

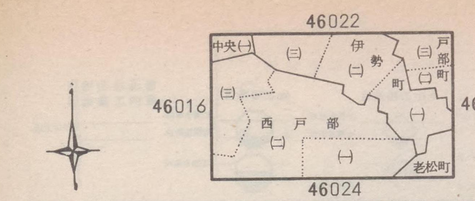

横浜中（西区）

63

46023

戸部小学校
一丁目
二丁目
三丁目
戸部町一丁目
戸部町二丁目
戸部町三丁目
公5－6
老松町

記号	借地権割合	記号	借地権割合
A	90%	E	50%
B	80%	F	40%
C	70%	G	30%
D	60%	H	20%

繁華街・高度商業地区
道路を中心として全地域
道路沿い

普通商業地区
併用住宅地区
全地域
北側道路沿い
南側全地域

中小工場地区
北側全地域
南側道路沿い
南側全地域

大工場地区
北側全地域
南側道路沿い
北側全地域

普通住宅地区
家内工業地区
無印は全地域

46024

二丁目
西戸部町
一丁目
西ケ丘
霞ケ丘

一本松小学校
卍報恩寺
基4

46023
46017
46032
46025
(二)
(一)
西戸部町
老松町
霞ケ丘
東ケ丘

横浜中（西区）

63
46024

老松町
区
東ケ丘

野毛山動物園
老松中学校
野毛山公園
運輸省官舎
野毛山遊園地
RF ラジオニッポン
迎賓館

記号	借地権割合	記号	借地権割合
A	90%	E	50%
B	80%	F	40%
C	70%	G	30%
D	60%	H	20%

繁華街・高度商業地区
普通商業地区 併用住宅地区
中小工場地区
大工場地区
普通住宅地区 家内工業地区

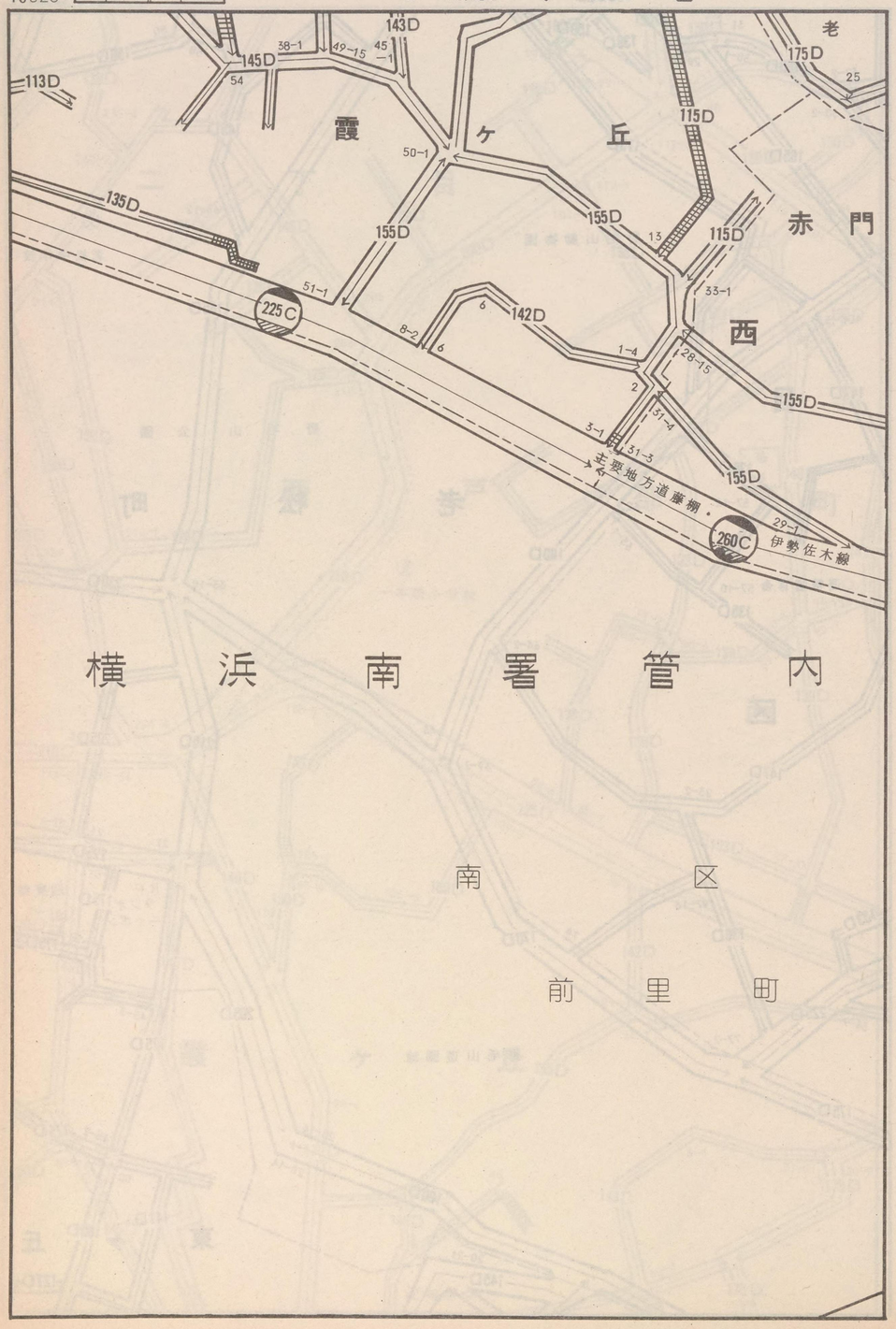

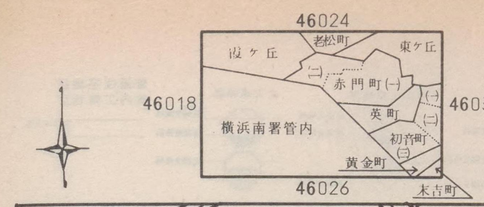

横浜中（西区・中区）

63
46025

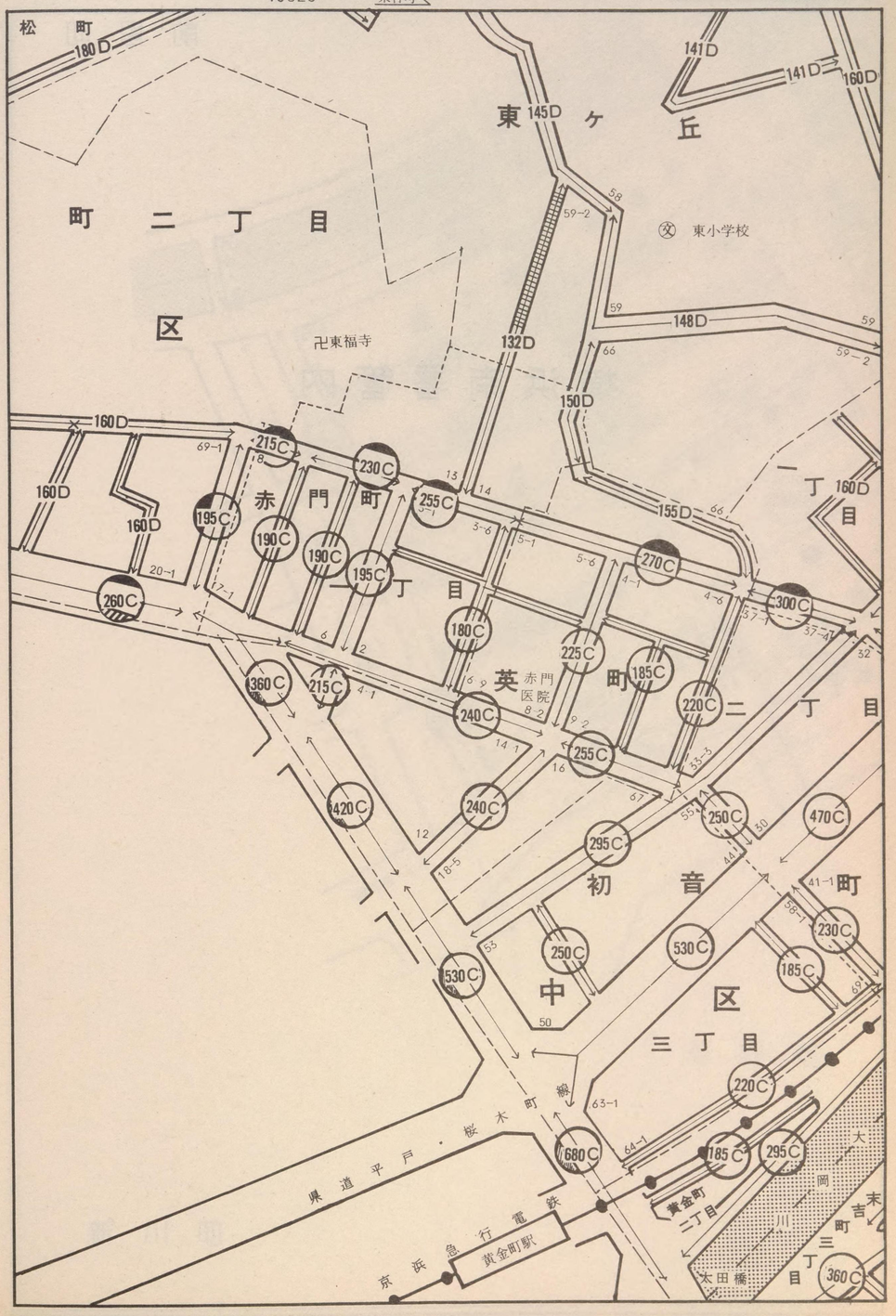

記号	借地権割合	記号	借地権割合
A	90%	E	50%
B	80%	F	40%
C	70%	G	30%
D	60%	H	20%

繁華街・高度商業地区
道路を中心として全地域
道路沿い

普通商業地区
併用住宅地区
全地域
北側道路沿い
南側全地域

中小工場地区
北側全地域
南側道路沿い
南側全地域

大工場地区
北側全地域
南側道路沿い
北側全地域

普通住宅地区
家内工業地区
無印は全地域

46026

前里町

横浜南署管内

南区

46025

47038

46034

末吉町(二)(四)
伊勢佐木町(六)(七)
曙町(五)(六)
弥生町(五)

横浜中
（中区）

63
46026

末吉町三丁目
末吉町四丁目
末吉町
伊勢佐木町七丁目
曙町五丁目
弥生町五丁目
白金人道橋
大岡川
末吉橋
公団末吉町パークアパート
公園
一般国道16号

360C 450C 330C 910C 390C 370C 880C 430C 560C 870C 380C 310C 590C 350C

高根町

新川町

記号	借地権割合	記号	借地権割合
A	90%	E	50%
B	80%	F	40%
C	70%	G	30%
D	60%	H	20%

繁華街・高度商業地区
道路を中心として全地域
道路沿い

普通商業地区
併用住宅地区
全地域
北側道路沿い
南側全地域

中小工場地区
北側全地域
南側道路沿い
南側全地域

大工場地区
北側全地域
南側道路沿い
北側全地域

普通住宅地区
家内工業地区
無印は全地域

46027

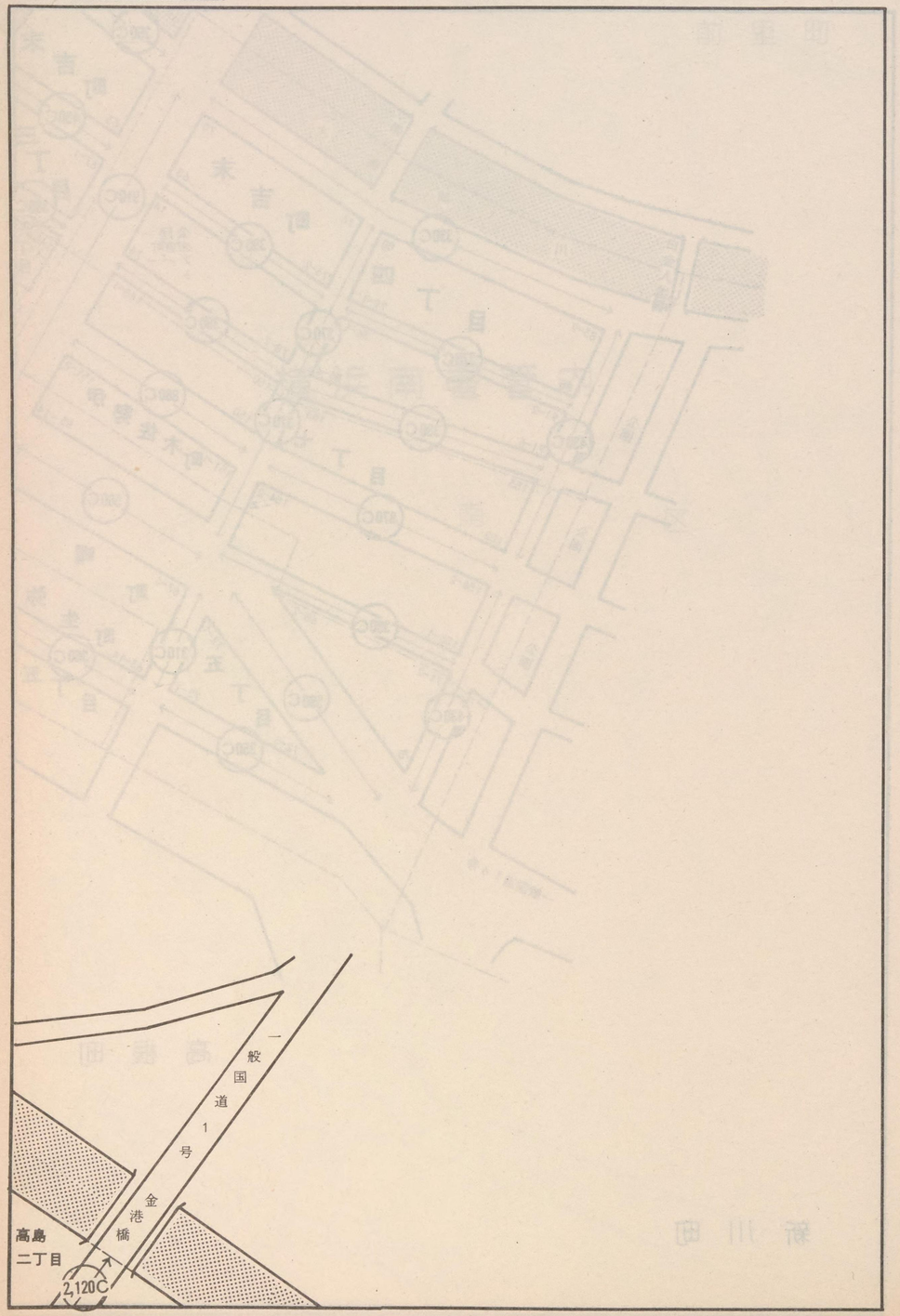

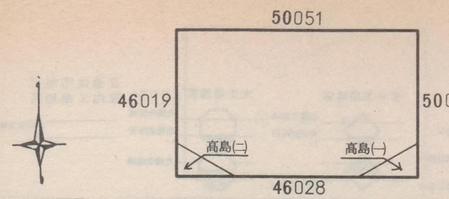

横浜中
（中区）

63
46027

神奈川署管内

神奈川区

金港町

高島一丁目

記号	借地権割合	記号	借地権割合
A	90%	E	50%
B	80%	F	40%
C	70%	G	30%
D	60%	H	20%

繁華街・高度商業地区
道路を中心として全地域
道路沿い

普通商業地区
併用住宅地区
全地域
北側道路沿い
南側全地域

中小工場地区
北側全地域
南側道路沿い
南側全地域

大工場地区
北側全地域
南側道路沿い
北側全地域

普通住宅地区
家内工業地区
無印は全地域

46028

2,120C

神奈川区

新田間川

金港町

1,580B

横浜そごう

1,740B

スカイビル

1,880B

帷子川

高島一丁目

横浜機関区

46027

46020

高島(一)

46029

横浜中（西区）

63

46028

大野町

高島

埠頭

9

8

7—1

6—2

記号	借地権割合	記号	借地権割合
A	90%	E	50%
B	80%	F	40%
C	70%	G	30%
D	60%	H	20%

繁華街・高度商業地区
道路を中心として全地域
道路沿い

普通商業地区
併用住宅地区
全地域
北側道路沿い
南側全地域

中小工場地区
北側全地域
南側道路沿い
南側全地域

大工場地区
北側全地域
南側道路沿い
北側全地域

普通住宅地区
家内工業地区
無印は全地域

46029

横浜機関区

高島一丁目

200D

180D

470C

4-15

5

2-11

4-15

緑町

640C

46028

46021

高島(一)

桜木町

緑町

46030

横浜中（西区）

63

46029

6-2

180D

横浜港

記号	借地権割合	記号	借地権割合
A	90%	E	50%
B	80%	F	40%
C	70%	G	30%
D	60%	H	20%

繁華街・高度商業地区
道路を中心として全地域
道路沿い

普通商業地区
併用住宅地区
全地域
北側道路沿い
南側全地域

中小工場地区
北側全地域
南側道路沿い
南側全地域

大工場地区
北側全地域
南側道路沿い
北側全地域

普通住宅地区
家内工業地区
無印は全地域

46030

640C 660C 490C 570C 270C 600C 450C 235C 255C 250C 210C 240C 360C 330C 235D 185D 220D 195D 210D 175D 280C 265D 270D 230D 260D 590C 610C

37-2 145 35-7 140-1 141-1 196 194 187 150-1 150-2 193-2 199 174-1 178 177 179-1 157-4-3 183-1-3 182 179-5 136-10 136-6 147 148 149-3 147-8 164 159-2 161-1 162 123-2 83-3 84-4 131-1 131-4 132-6 135-1 153-2 154 155 156-1 158-6 158-7 157 133 132-4 125-1 125-3 124-1 127-2 126-1 120-1 115-10 115-4 109-5 108 107-4 106-9 106-14 106-1 106-2 122-2 20-2 29 24-2 23-1 151-5 128-5 128-9 128-1 126-9 126-11 117 116-9 116-3 5-4 2-4

一般国道16号 東急東横線
桜木町六丁目
花咲町五丁目
桜木町五丁目
桜木町四丁目
専売公社横浜営業所
紅葉ヶ丘
掃部山公園
緑
内田町

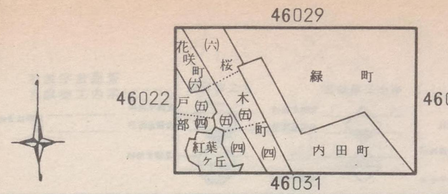

横浜中（西区）

63
46030

町

610C

2-4

内田町

記号	借地権割合	記号	借地権割合
A	90%	E	50%
B	80%	F	40%
C	70%	G	30%
D	60%	H	20%

繁華街・高度商業地区
道路を中心として全地域
道路沿い

普通商業地区
併用住宅地区
全地域
北側道路沿い
南側全地域

中小工場地区
北側全地域
南側道路沿い
南側全地域

大工場地区
北側全地域
南側道路沿い
北側全地域

普通住宅地区
家内工業地区
無印は全地域

46031

掃部山公園
県立音楽堂
県青少年センター
公団花咲団地
税理士会館
花咲町四丁目
紅葉ヶ丘
二丁目
戸部町
部町
一丁目
宮崎町
伊勢山皇太神宮
老松公務員住宅
老松町
横浜別院
卍成田山

195D 210D 265D 185D 180D 200D 235D 215D 295C 210D 270C 170D 190D 320C 180D 270C 200D 170D 135D 180D 310C 230D 250D

横浜中（西区・中区）

63
46031

医師会館
もみじ橋
本町小学校
中区
花咲町二丁目
三丁目
桜木町一丁目
野毛町三丁目
横浜市健康福祉総合センター
一番館
二番館
至大船駅
桜木町駅

610C 470C 500C 360C 440C 520C 550C 690C 300C 680C 590C 500C 720C 740C 380C 330C 320C 280C 420C 840C 880C 1,220B 1,260B 1,240B 990C 880C

横浜中
（西区・中区）

記号	借地権割合	記号	借地権割合
A	90%	E	50%
B	80%	F	40%
C	70%	G	30%
D	60%	H	20%

繁華街・高度商業地区：道路を中心として全地域／道路沿い
普通商業地区 併用住宅地区：全地域／北側道路沿い／南側全地域
中小工場地区：北側全地域／南側道路沿い／南側全地域
大工場地区：北側全地域／南側道路沿い／北側全地域
普通住宅地区 家内工業地区：無印は全地域

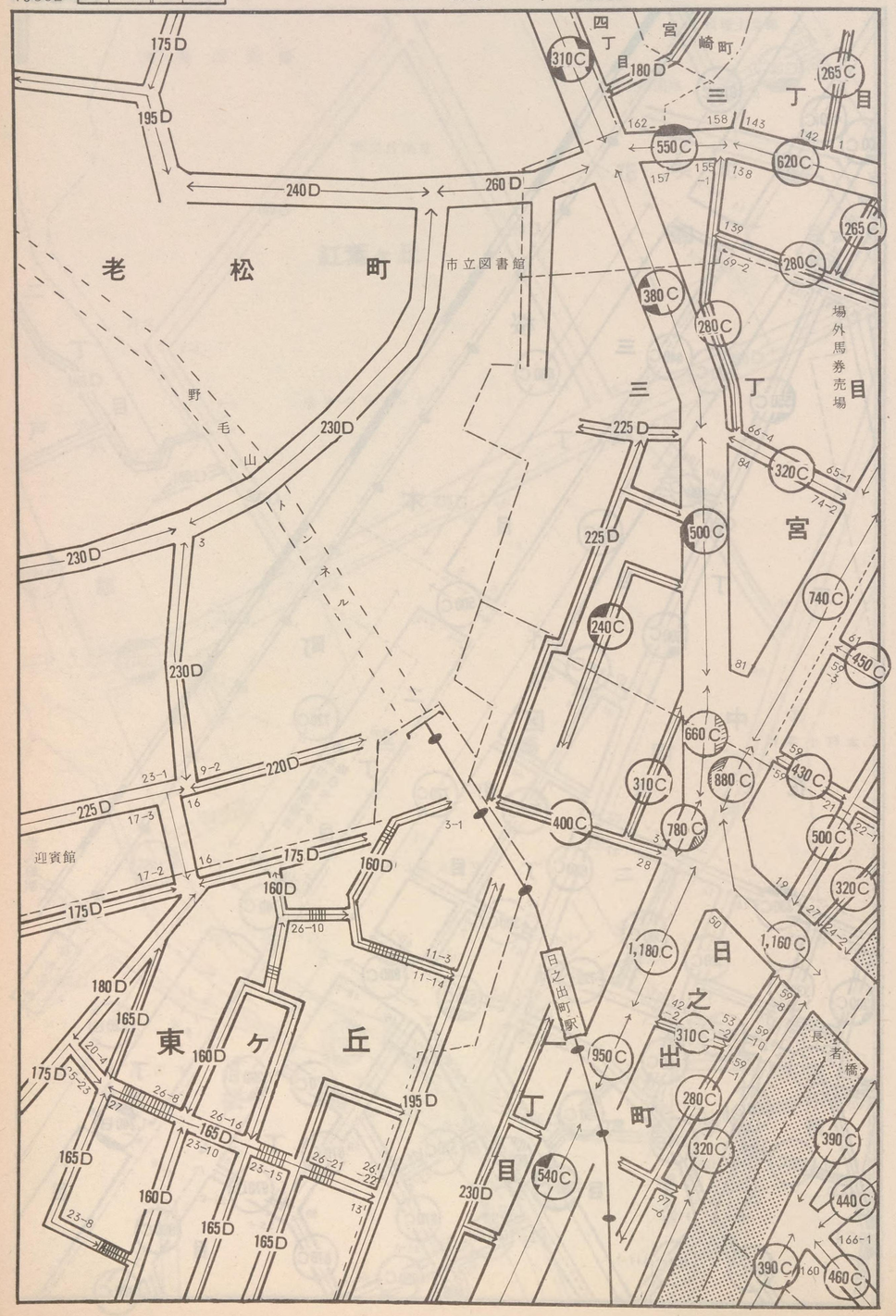

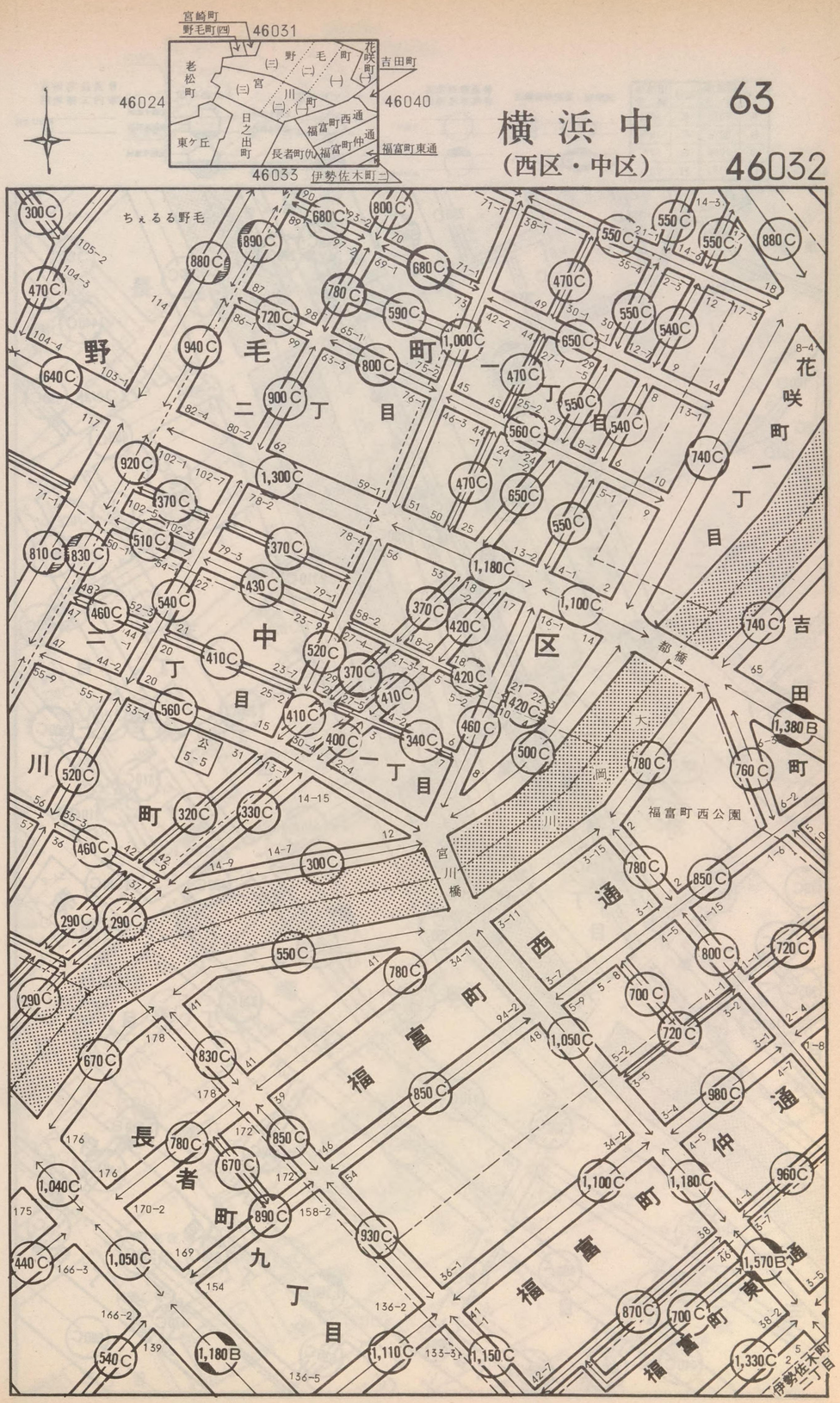

記号	借地権割合	記号	借地権割合
A	90%	E	50%
B	80%	F	40%
C	70%	G	30%
D	60%	H	20%

繁華街・高度商業地区　道路を中心として全地域 / 道路沿い

普通商業地区 併用住宅地区　全地域 / 北側道路沿い / 南側全地域

中小工場地区　北側全地域 / 南側道路沿い / 南側全地域

大工場地区　北側全地域 / 南側道路沿い / 北側全地域

普通住宅地区 家内工業地区　無印は全地域

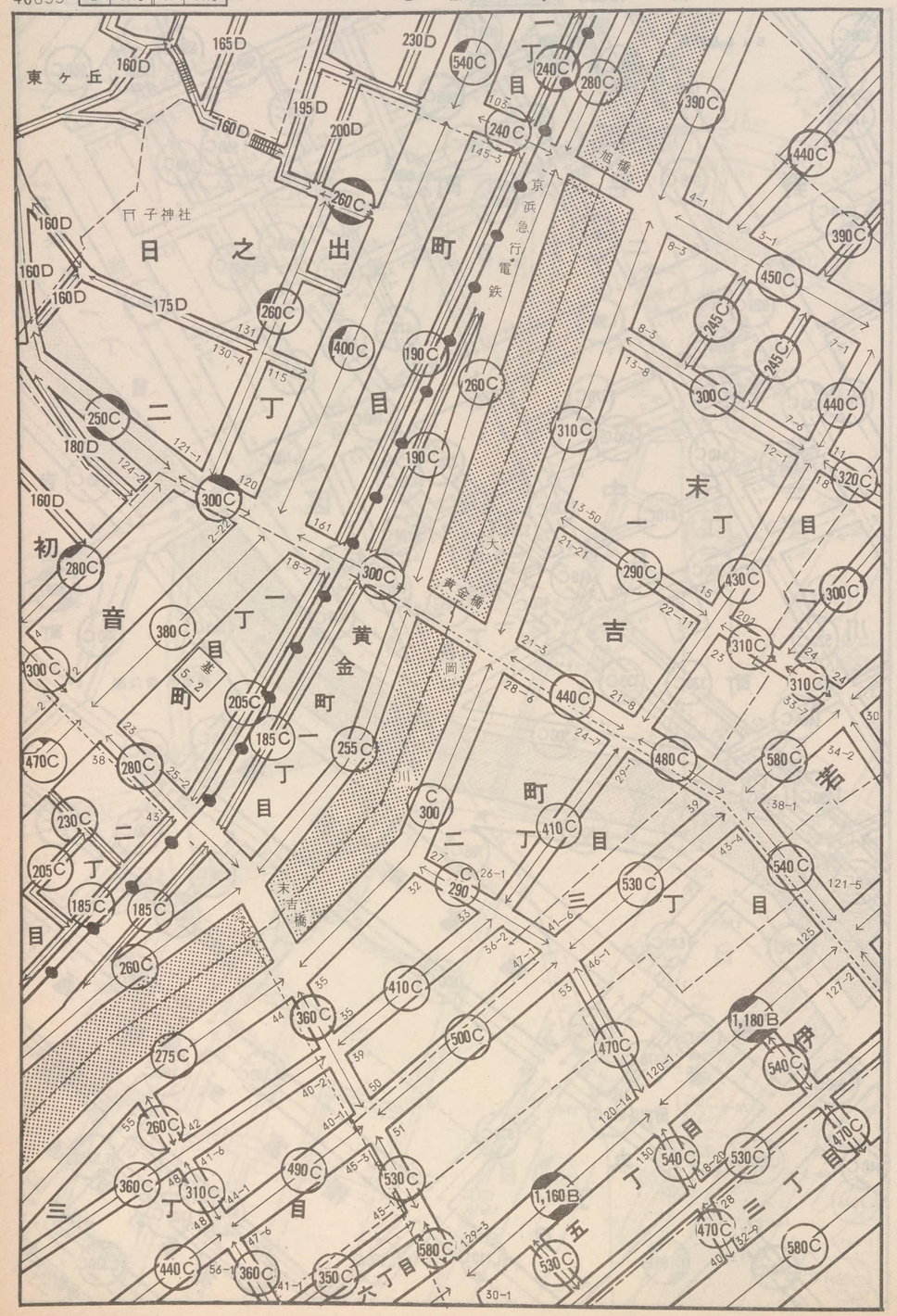

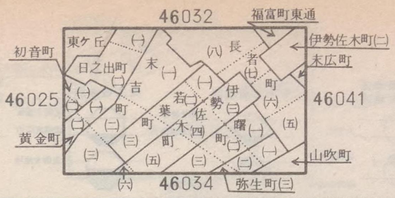

横浜中（中区）

63

46033

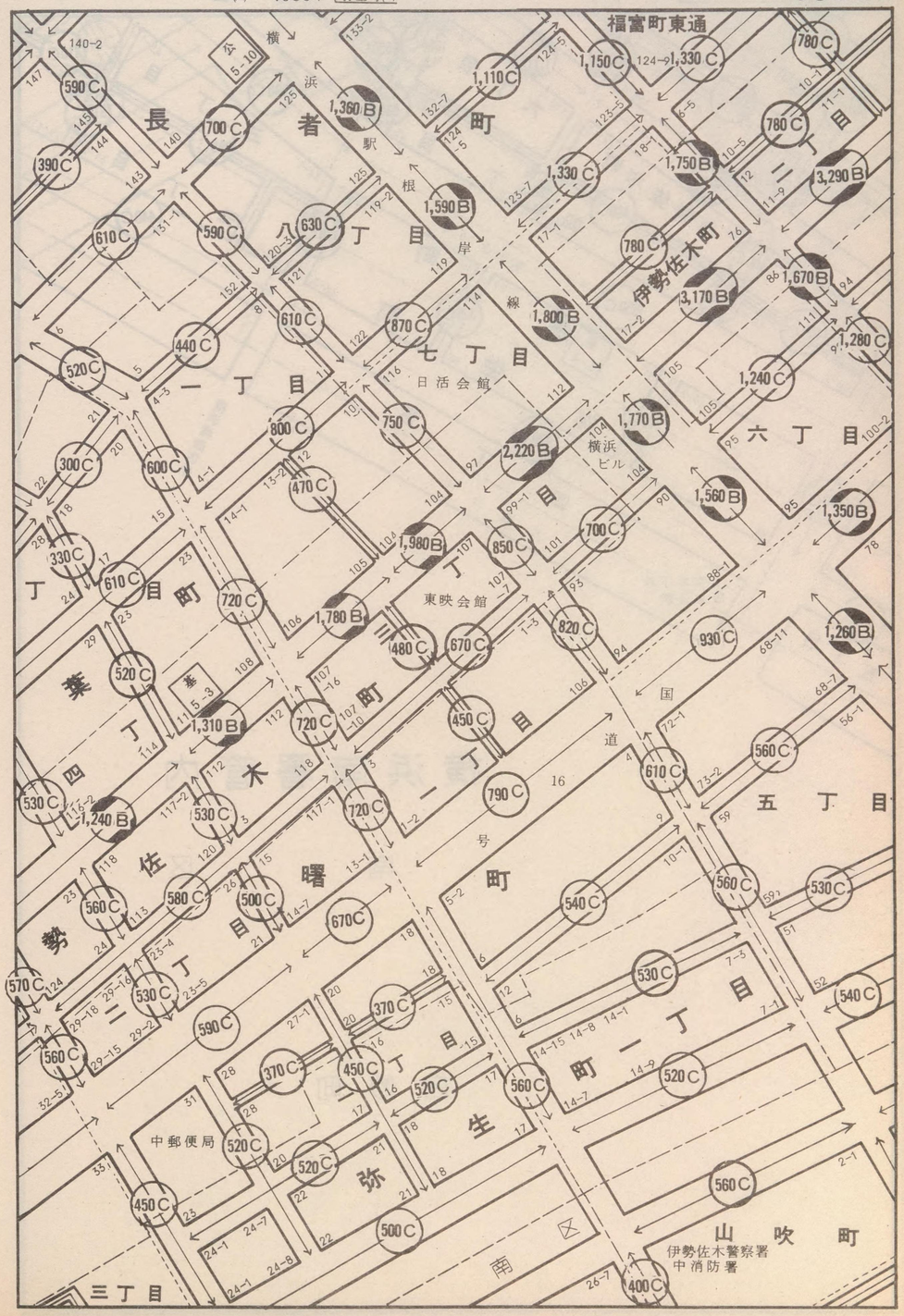

記号	借地権割合	記号	借地権割合
A	90%	E	50%
B	80%	F	40%
C	70%	G	30%
D	60%	H	20%

繁華街・高度商業地区
普通商業地区 併用住宅地区
中小工場地区
大工場地区
普通住宅地区 家内工業地区

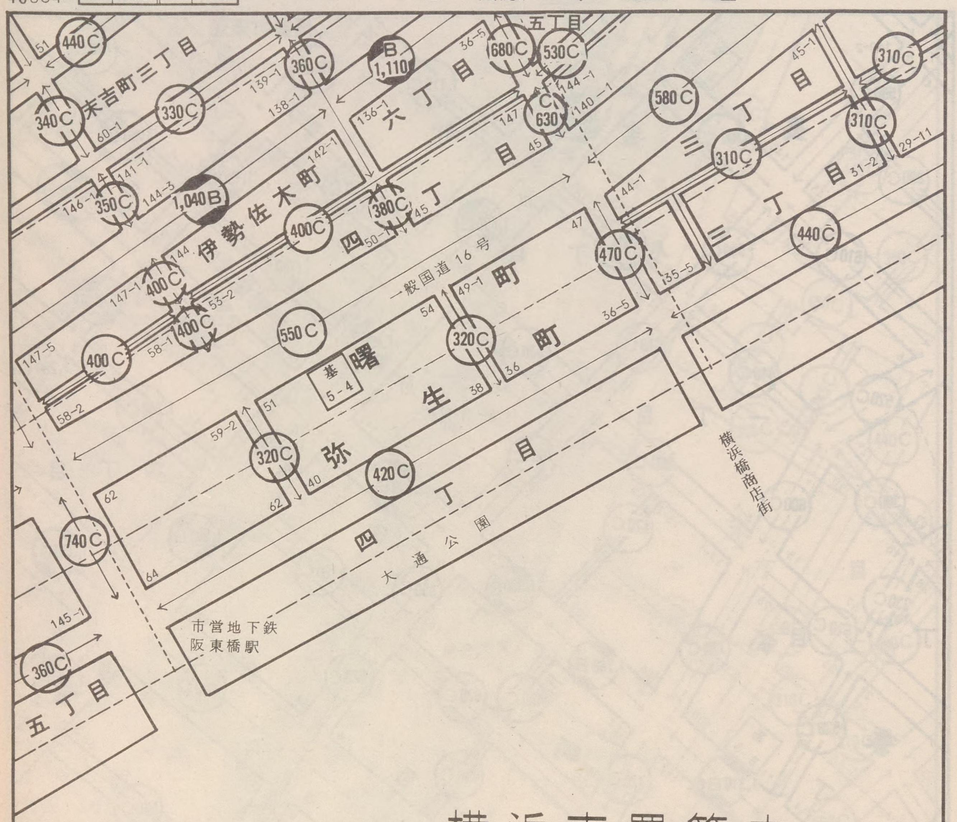

横浜南署管内

南　　区

白妙町

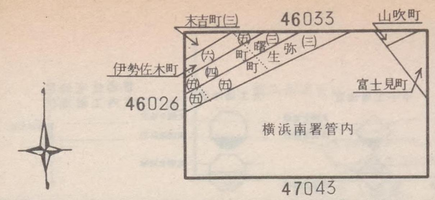

横浜中（中区）

63
46034

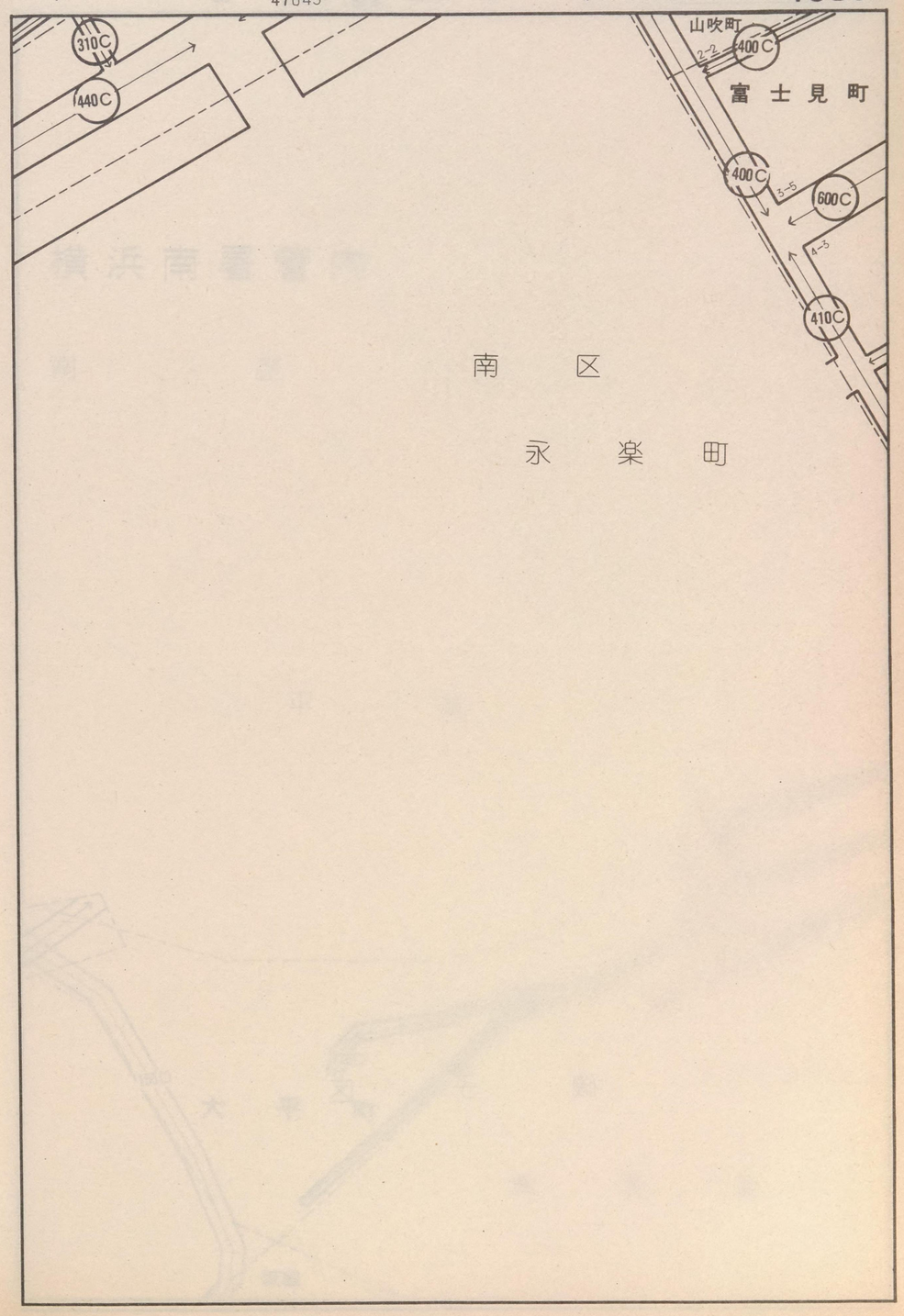

記号	借地権割合	記号	借地権割合
A	90%	E	50%
B	80%	F	40%
C	70%	G	30%
D	60%	H	20%

繁華街・高度商業地区
道路を中心として全地域
道路沿い

普通商業地区
併用住宅地区
全地域
北側道路沿い
南側全地域

中小工場地区
北側全地域
南側道路沿い
南側全地域

大工場地区
北側全地域
南側道路沿い
北側全地域

普通住宅地区
家内工業地区
無印は全地域

46035

磯　子　区

47045
47040
横浜南署管内
46044
大平町
大芝台
46036
塚越

横浜中（中区）

63
46035

横浜南署管内

南　区

平　楽

141D
141D
141D
150D
34-3
42-6
149D
145D
126D
130D
155D
大　平　町
大　芝　台
市根岸共同墓地
塚越

46036

記号	借地権割合	記号	借地権割合
A	90%	E	50%
B	80%	F	40%
C	70%	G	30%
D	60%	H	20%

繁華街・高度商業地区
道路を中心として全地域
道路沿い

普通商業地区
併用住宅地区
全地域
北側道路沿い
南側全地域

中小工場地区
北側全地域
南側道路沿い
南側全地域

大工場地区
北側全地域
南側道路沿い
北側全地域

普通住宅地区
家内工業地区
無印は全地域

横浜南署管内

磯　子　区

馬　場　町

46035
大芝台
養沢
塚越
47128
横浜南署管内
46045
寺久保
46037

横浜中（中区）

63
46036

大芝台
根岸共同墓地
養沢
塚越
寺久保
155D
160D
165D
170D
192
193
79
76
70
56
54
44
43
34
35
149
146
147
126

記号	借地権割合	記号	借地権割合
A	90%	E	50%
B	80%	F	40%
C	70%	G	30%
D	60%	H	20%

繁華街・高度商業地区
道路を中心として全地域
道路沿い

普通商業地区
併用住宅地区
全地域
北側道路沿い
南側全地域

中小工場地区
北側全地域
南側道路沿い
南側全地域

大工場地区
北側全地域
南側道路沿い
北側全地域

普通住宅地区
家内工業地区
無印は全地域

46037

馬場町

磯子

大正

横浜南署管内

46036

寺久保

47129

横浜南署管内

46046

横浜中 (中区)

63

46037

124

165D

175D

寺久保

165D

150D

横浜南署管内

区

下町

記号	借地権割合	記号	借地権割合
A	90%	E	50%
B	80%	F	40%
C	70%	G	30%
D	60%	H	20%

繁華街・高度商業地区
道路を中心として全地域
道路沿い

普通商業地区
併用住宅地区
全地域
北側道路沿い
南側全地域

中小工場地区
北側全地域
南側道路沿い
南側全地域

大工場地区
北側全地域
南側道路沿い
北側全地域

普通住宅地区
家内工業地区
無印は全地域

46038

西区

緑町

46030

緑町 / 新港町

46039

横浜中（西区・中区）

63

46038

新港町

165D

記号	借地権割合	記号	借地権割合
A	90%	E	50%
B	80%	F	40%
C	70%	G	30%
D	60%	H	20%

繁華街・高度商業地区
道路を中心として全地域
道路沿い

普通商業地区 併用住宅地区
全地域
北側道路沿い
南側全地域

中小工場地区
北側全地域
南側道路沿い
南側全地域

大工場地区
北側全地域
南側道路沿い
北側全地域

普通住宅地区 家内工業地区
無印は全地域

46039

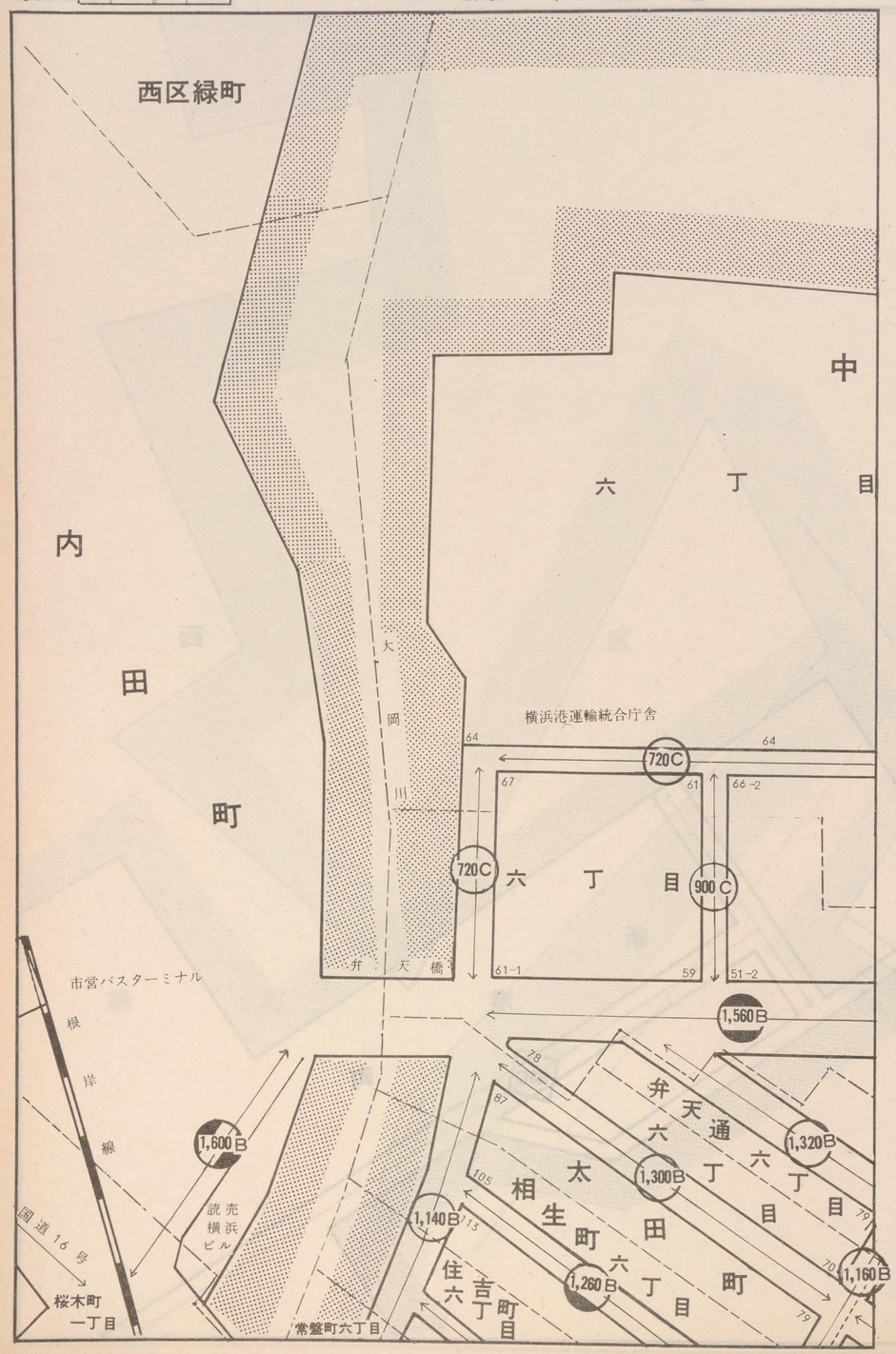

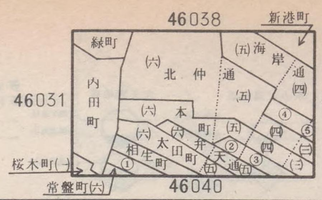

① 住吉町
② 南仲通(五)
③ 〃 (四)
④ 元浜町(四)
⑤ 〃 (二)

横浜中 (中区)

63

46039

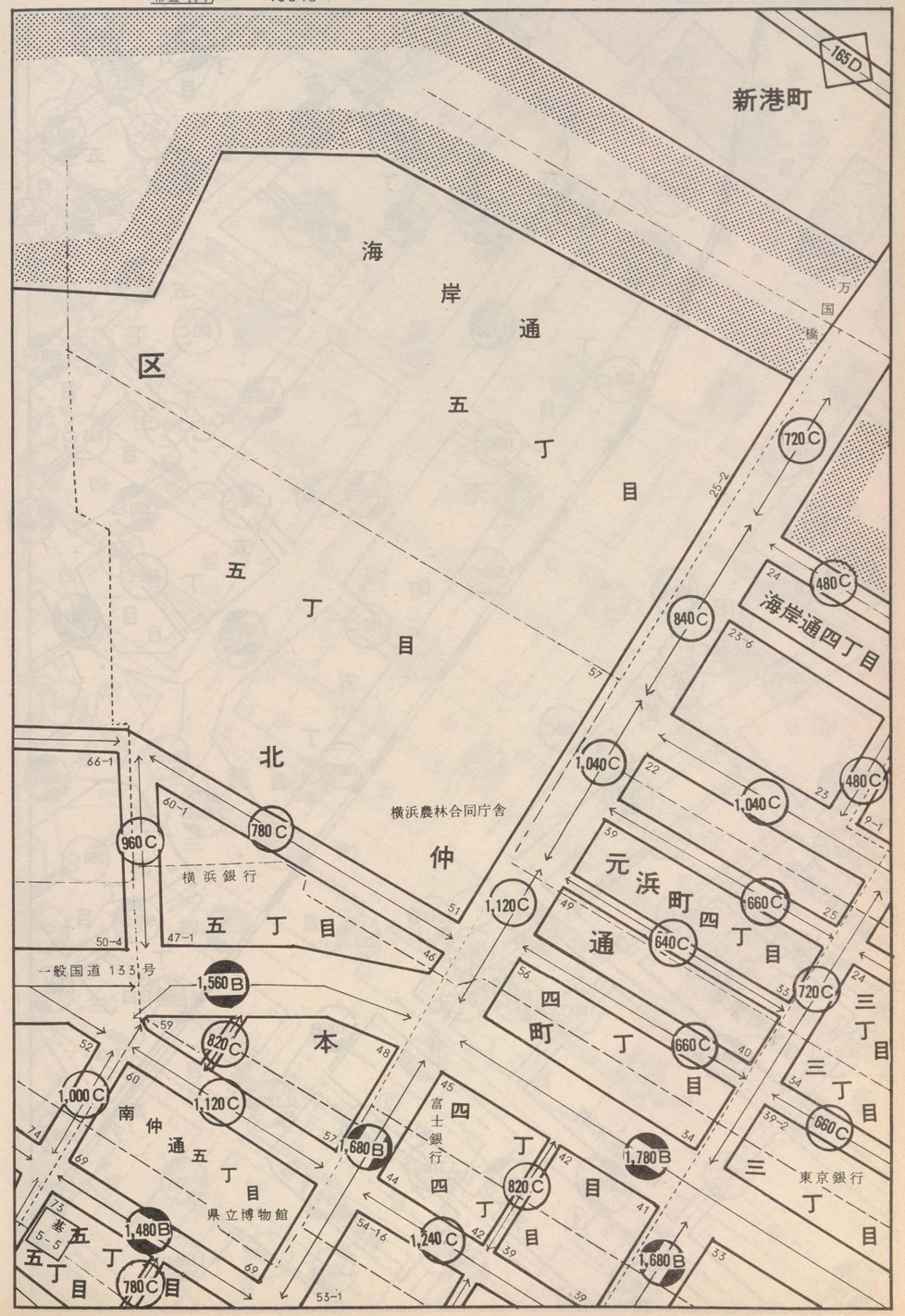

横浜中（中区）

記号	借地権割合	記号	借地権割合
A	90%	E	50%
B	80%	F	40%
C	70%	G	30%
D	60%	H	20%

繁華街・高度商業地区　普通商業地区 併用住宅地区　中小工場地区　大工場地区　普通住宅地区 家内工業地区

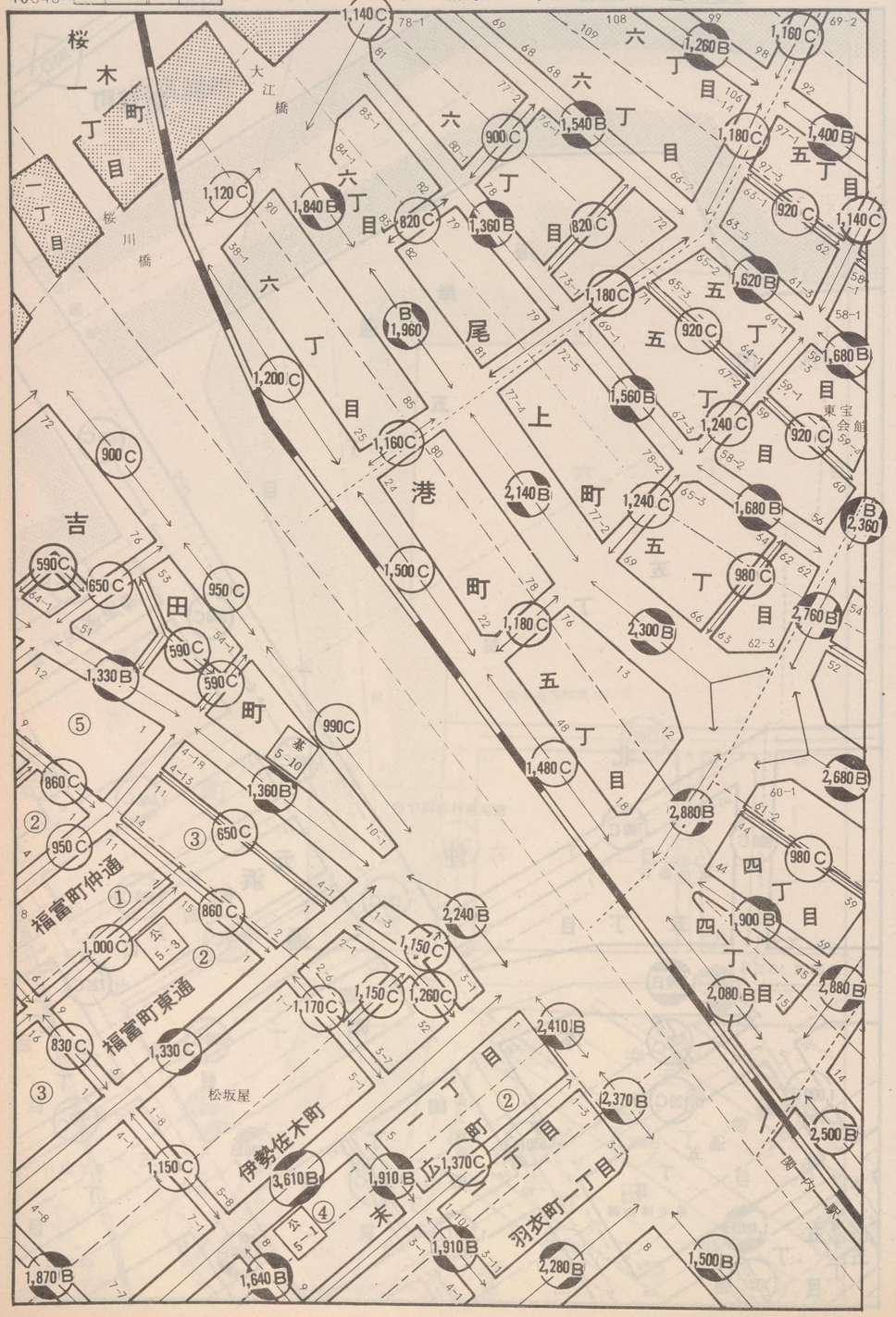

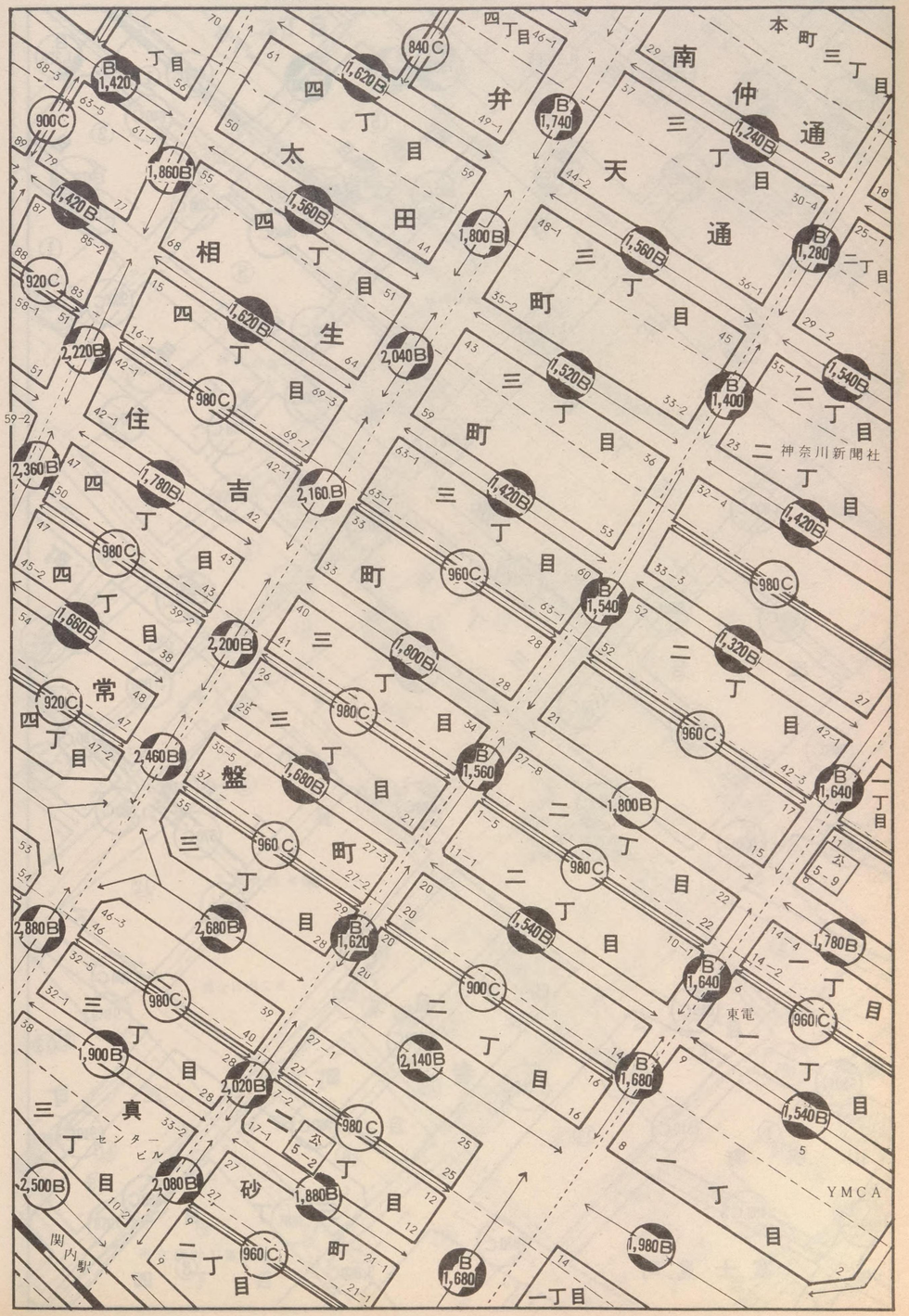

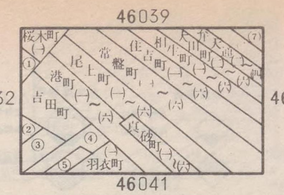

①花咲町(一)
②福富町仲通
③福富町東通
④伊勢佐木町(一)
⑤末広町(一)
⑥南仲通(二)～四
⑦本町(二)

記号	借地権割合	記号	借地権割合
A	90%	E	50%
B	80%	F	40%
C	70%	G	30%
D	60%	H	20%

繁華街・高度商業地区　道路を中心として全地域　道路沿い

普通商業地区 併用住宅地区　全地域　北側道路沿い　南側全地域

中小工場地区　北側全地域　南側道路沿い　南側全地域

大工場地区　北側全地域　南側道路沿い　北側全地域

普通住宅地区 家内工業地区　無印は全地域

46041

伊勢佐木町　末広町　三丁目　二丁目　一丁目　羽衣町　三丁目　五丁目　吉田中学校　厳島神社　二丁目　一丁目　八幡町　三丁目　五丁目　大通公園　市営地下鉄 伊勢佐木長者町駅　万代町　三丁目　日之出川公園　四丁目　長者町　三丁目　山吹町　富士見町　三丁目

横浜中（中区）

63

46041

二丁目　真砂町 一丁目　港町　横浜市庁　関内駅　横浜公園　横浜スタジアム　一丁目　横浜市教育文化センター　二丁目　一丁目　文化体育館　不老町　翁町　七丁目　二丁目　一丁目　三丁目　八丁目　二丁目　一丁目　扇町　六丁目　三丁目　市立横浜工業高校　四丁目　寿町

記号	借地権割合	記号	借地権割合
A	90%	E	50%
B	80%	F	40%
C	70%	G	30%
D	60%	H	20%

繁華街・高度商業地区
普通商業地区 併用住宅地区
中小工場地区
大工場地区
普通住宅地区 家内工業地区

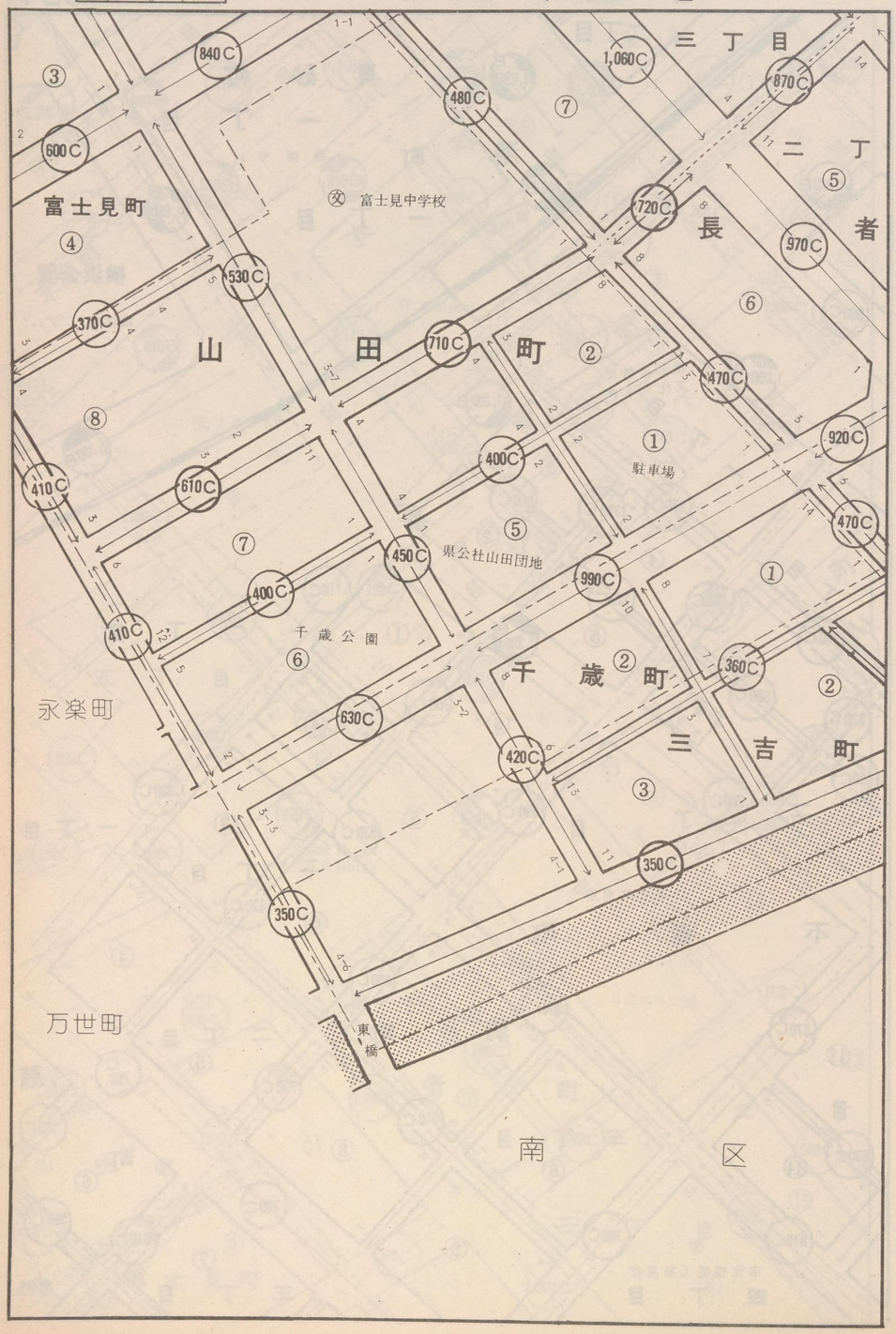

横浜中（中区）

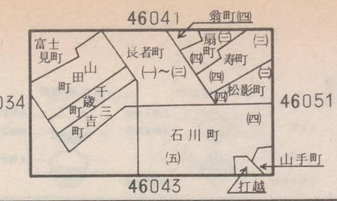

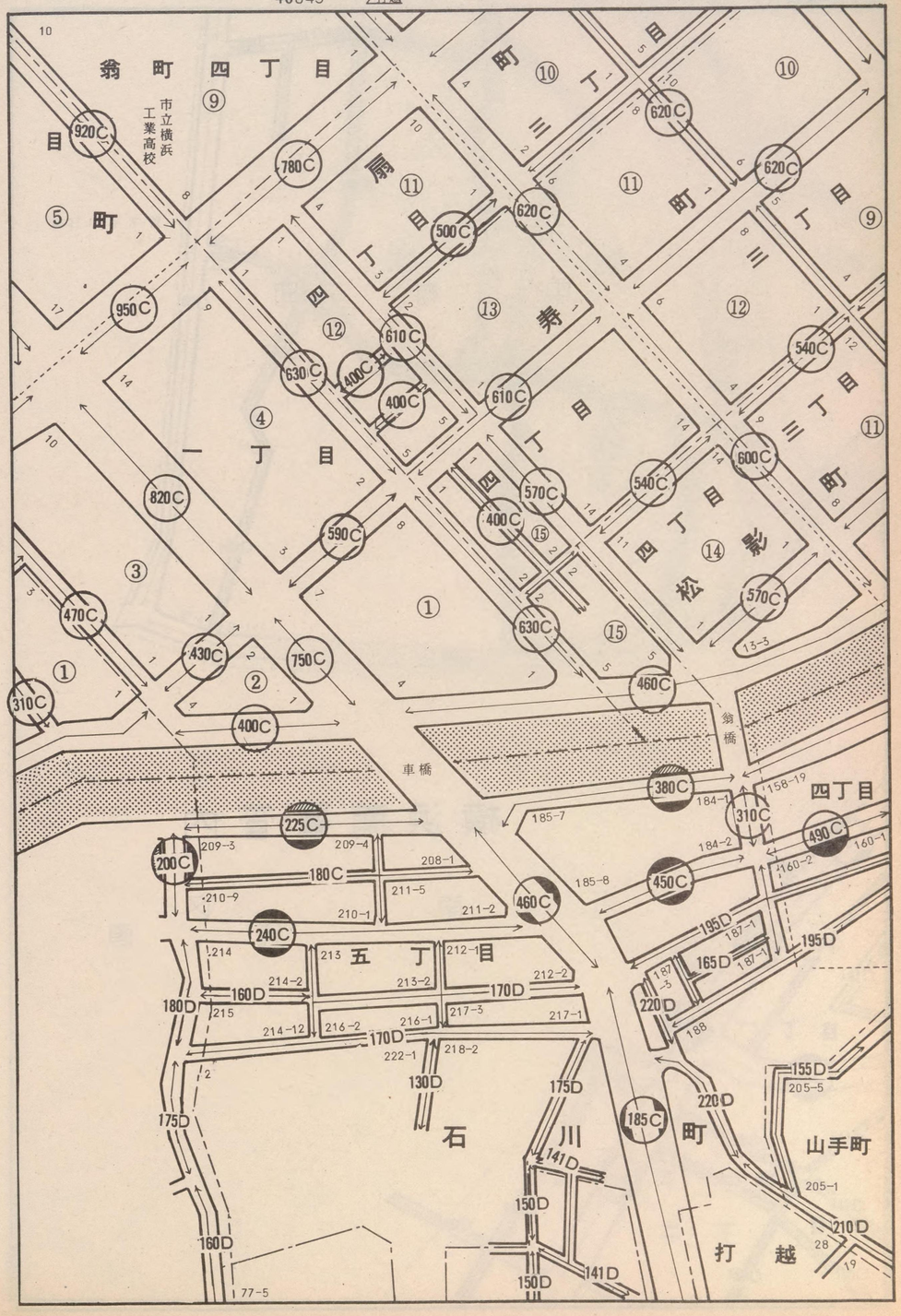

記号	借地権割合	記号	借地権割合
A	90%	E	50%
B	80%	F	40%
C	70%	G	30%
D	60%	H	20%

繁華街・高度商業地区
道路を中心として全地域
道路沿い

普通商業地区
併用住宅地区
全地域
北側道路沿い
南側全地域

中小工場地区
北側全地域
南側道路沿い
南側全地域

大工場地区
北側全地域
南側道路沿い
北側全地域

普通住宅地区
家内工業地区
無印は全地域

46043

中　村　町

横浜南署管内

南　区

46042

47047 横浜南署管内 46052

打　越

山手町

山元町

46044

横浜中（中区）

63

46043

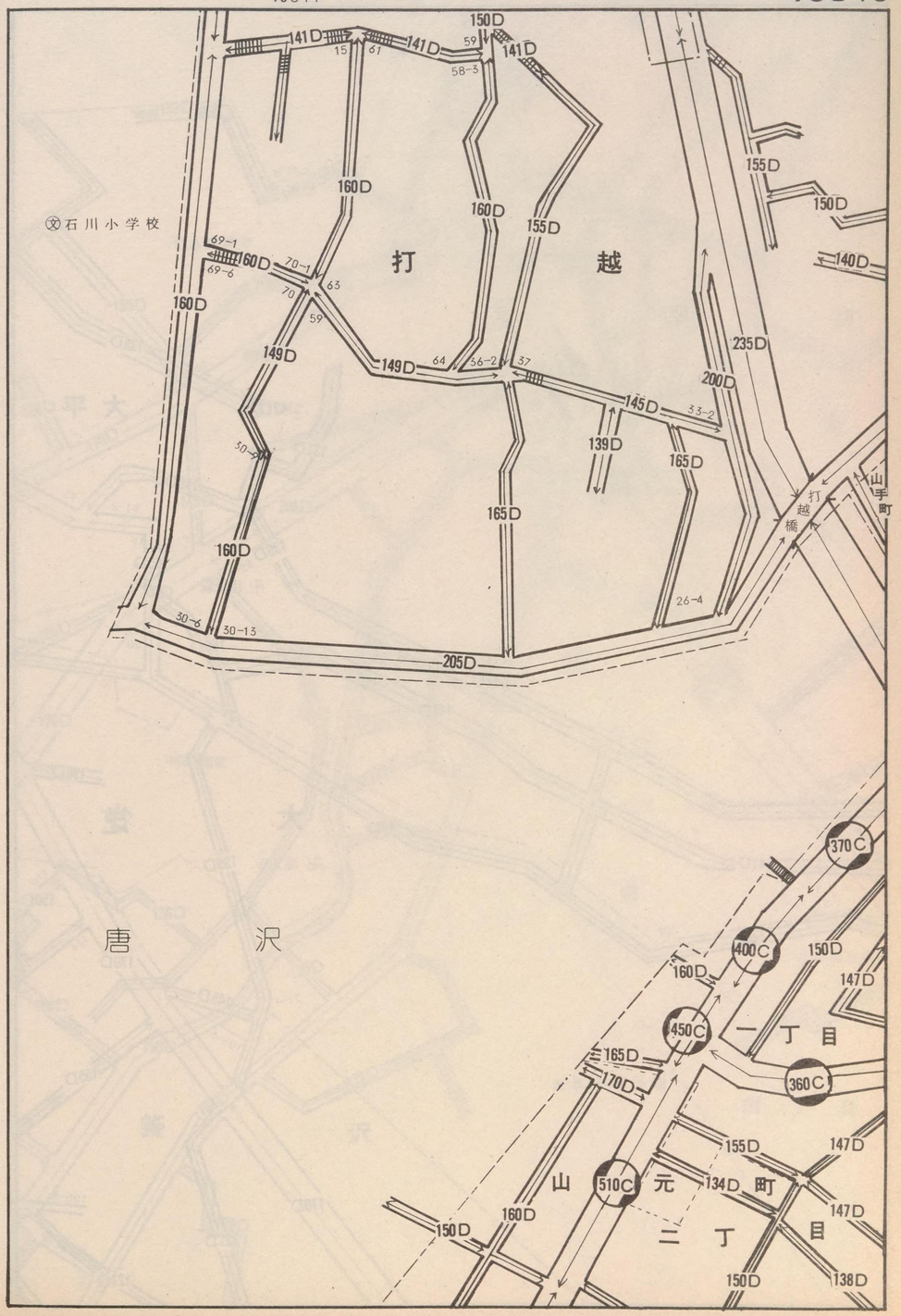

記号	借地権割合	記号	借地権割合
A	90%	E	50%
B	80%	F	40%
C	70%	G	30%
D	60%	H	20%

繁華街・高度商業地区
道路を中心として全地域
道路沿い

普通商業地区
併用住宅地区
全地域
北側道路沿い
南側全地域

中小工場地区
北側全地域
南側道路沿い
南側全地域

大工場地区
北側全地域
南側道路沿い
北側全地域

普通住宅地区
家内工業地区
無印は全地域

46044

平　楽

南　区

大

大　芝

卍 円大院

卍 蓮光寺

根岸共同墓地

139D 142D 131D 149D 139D 155D 150D 141D 141D 136D 149D 141D 149D 139D 150D 170D 145D 155D 170D 121D 121D

46043

46035

46053

46045

大平町

(二)山元町

西竹之丸

大芝台

簑沢

四

横浜中 (中区)

63

46044

二丁目

西竹之丸

山元町

三丁目

四丁目

台

簑沢

卍 西有神寺

中国人墓地

ⓧ 山元小学校

山手変電所

510C 139D 160D 145D 150D 123D 138D 160D 130D 170D 255C 145D 155D 205D 280C 430C 135D 146D 135D 138D 130D 126D 170D 135D 145D 205D 350C 113D 200D 155D 118D 310C 143D 170D 155D 141D 170D 128D 128D 146D 136D 150D 150D 150D 128D 160D 126D 155D

基 5-9

記号	借地権割合	記号	借地権割合
A	90%	E	50%
B	80%	F	40%
C	70%	G	30%
D	60%	H	20%

繁華街・高度商業地区　道路を中心として全地域　道路沿い

普通商業地区 併用住宅地区　全地域　北側道路沿い　南側全地域

中小工場地区　北側全地域　南側道路沿い　南側全地域

大工場地区　北側全地域　南側道路沿い　北側全地域

普通住宅地区 家内工業地区　無印は全地域

46045

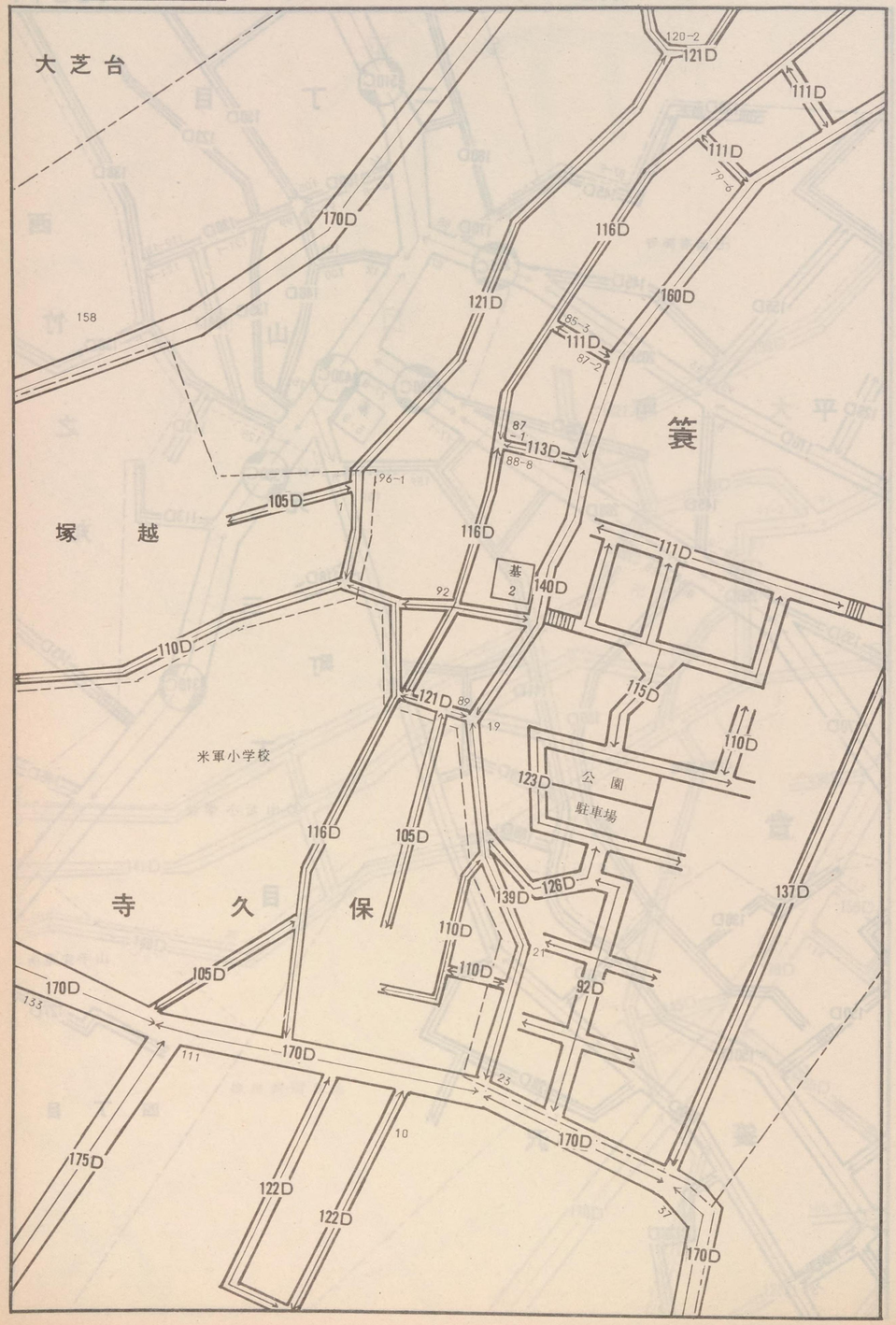

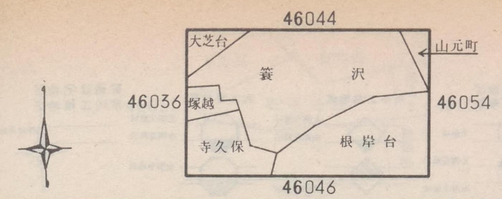

横浜中（中区）

63

46045

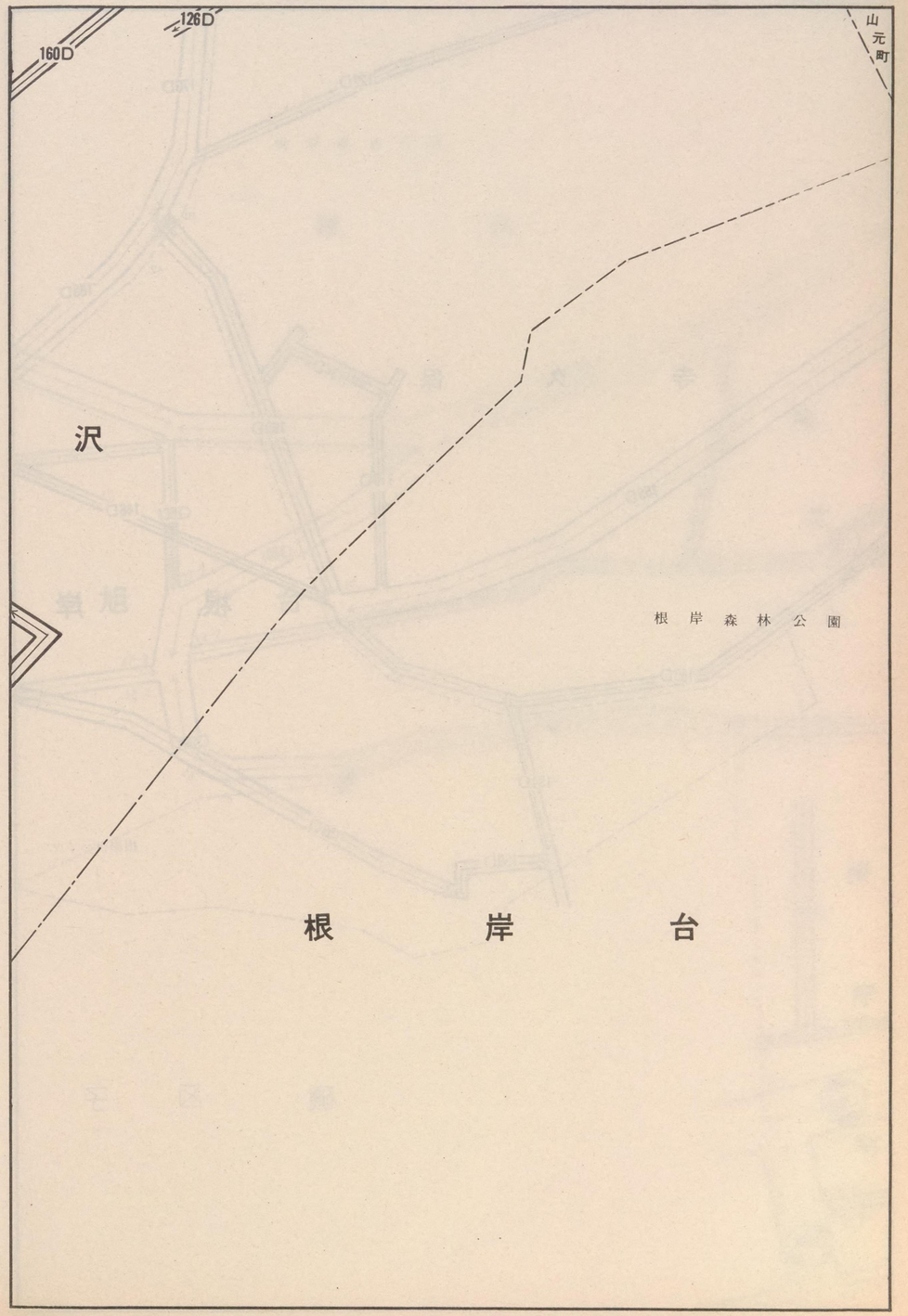

記号	借地権割合	記号	借地権割合
A	90%	E	50%
B	80%	F	40%
C	70%	G	30%
D	60%	H	20%

繁華街・高度商業地区
普通商業地区 併用住宅地区
中小工場地区
大工場地区
普通住宅地区 家内工業地区

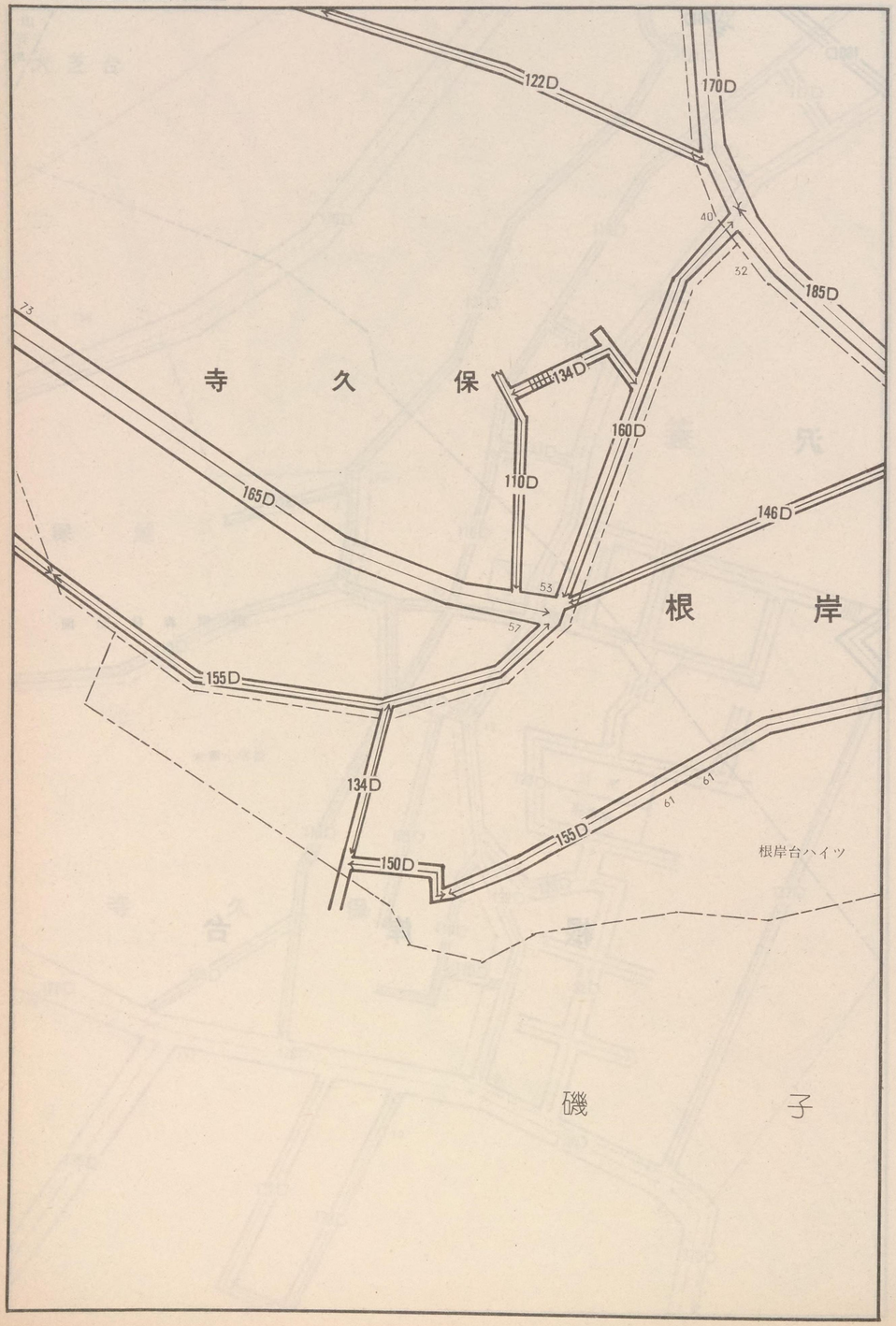

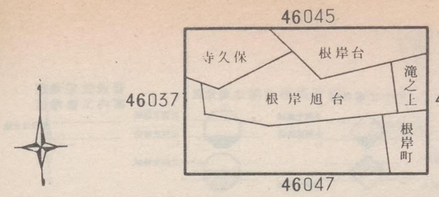

横浜中（中区）

63
46046

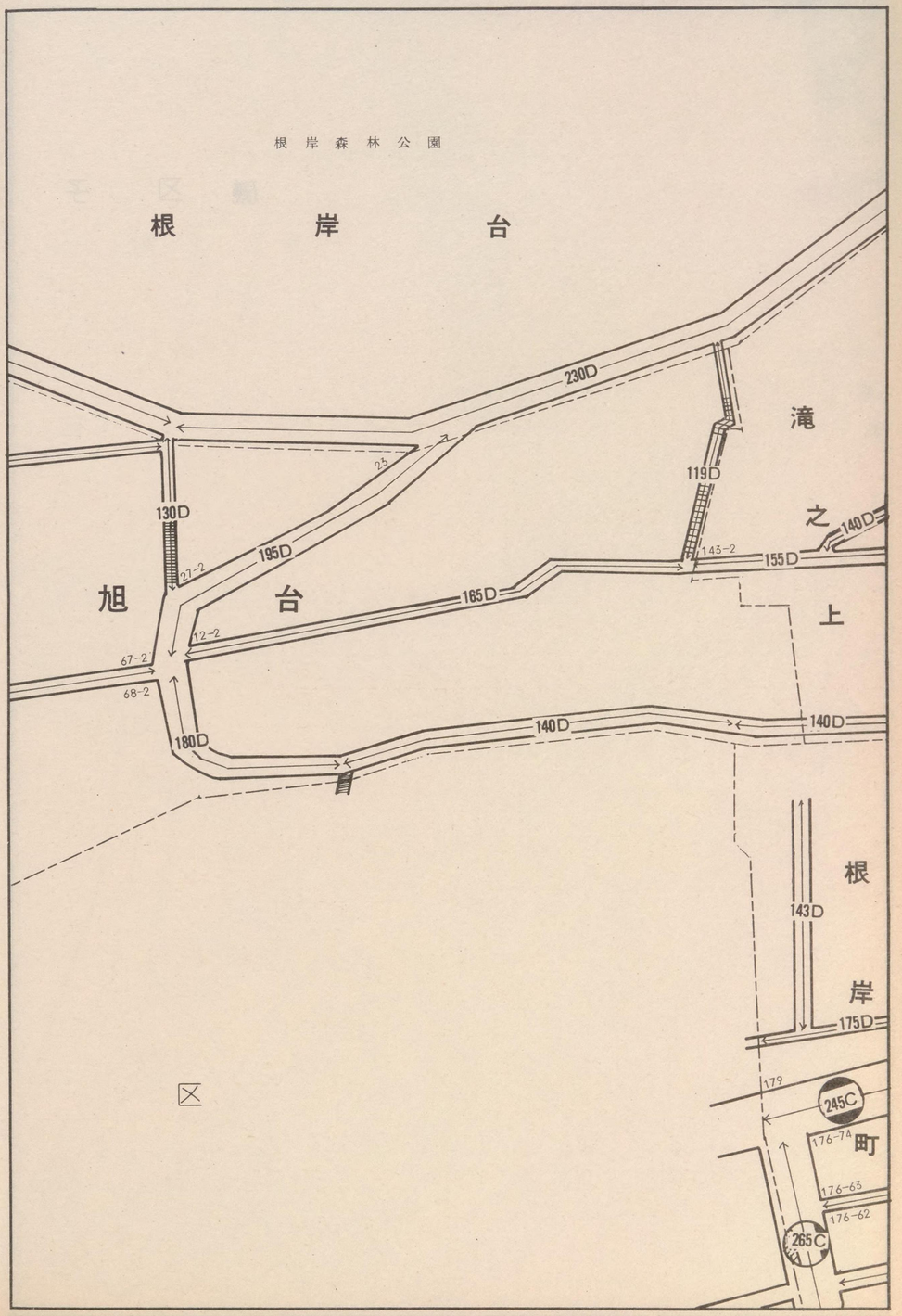

記号	借地権割合	記号	借地権割合
A	90%	E	50%
B	80%	F	40%
C	70%	G	30%
D	60%	H	20%

繁華街・高度商業地区
道路を中心として全地域
道路沿い

普通商業地区
併用住宅地区
全地域
北側道路沿い
南側全地域

中小工場地区
北側全地域
南側道路沿い
南側全地域

大工場地区
北側全地域
南側道路沿い
北側全地域

普通住宅地区
家内工業地区
無印は全地域

46047

磯子

46046

47137

横浜南署管内

46056

根岸町三丁目

千鳥町

横浜中
（中区）

63

46047

区

根岸町三丁目

265C

千鳥町

記号	借地権割合	記号	借地権割合
A	90%	E	50%
B	80%	F	40%
C	70%	G	30%
D	60%	H	20%

繁華街・高度商業地区
道路を中心として全地域
道路沿い

普通商業地区
併用住宅地区
全地域
北側道路沿い
南側全地域

中小工場地区
北側全地域
南側道路沿い
南側全地域

大工場地区
北側全地域
南側道路沿い
北側全地域

普通住宅地区
家内工業地区
無印は全地域

46048

新港町
中区
新港橋
海岸通
日本郵船
三丁目
二丁目
北仲通
三丁目
元浜町二丁目
本町三丁目
一丁目
横浜税関
一丁目
165D
400C
1,040C
660C
480C
1,040C
720C
660C
720C
530C

46047
46039
新港町
海岸通
北仲通
元浜町
本町(三)
46049

横浜中（中区）

63
46048

880C

記号	借地権割合	記号	借地権割合
A	90%	E	50%
B	80%	F	40%
C	70%	G	30%
D	60%	H	20%

繁華街・高度商業地区
道路を中心として全地域
道路沿い

普通商業地区
併用住宅地区
全地域
北側道路沿い
南側全地域

中小工場地区
北側全地域
南側道路沿い
南側全地域

大工場地区
北側全地域
南側道路沿い
北側全地域

普通住宅地区
家内工業地区
無印は全地域

46049

北仲通二丁目
元浜町一丁目
県庁新庁舎
本町二丁目
仲通一丁目
町一丁目
神奈川県庁
南仲通二丁目
弁天通一丁目
開港記念会館
太田町一丁目
東電
日本大通
横浜地方裁判所
相生町一丁目
日本銀行横浜支店
住吉町一丁目
音楽堂
常盤町一丁目
横浜公園
中区役所
横浜公園

660C 720C 660C 1,280B 1,620B 660C 1,400B 1,240B 1,620B 1,260B 1,200B 1,540B 1,940B 1,380B 1,500B 1,580B 1,640B 1,420B 960C 1,120B 1,660B 1,320C 1,120C 960C 1,140B 1,780B 1,120C 1,860B 1,260C 1,440B

46048

46040 46057 46050

日本大通 山下町 海岸通一 横浜公園

①元浜町(一)
②北仲通(一)～(二)
③本町(一)～(二)
④南仲通(一)～(二)
⑤弁天通(一)～(二)
⑥太田町(一)～(二)
⑦相生町(一)
⑧住吉町(一)
⑨常盤町(一)

横浜中（中区）

63
46049

海岸通一丁目
水上警察署
〒横浜港郵便局
大通
シルクセンター
県民ホール
警友総合病院
山下町
県警察本部分庁舎

880C 1,260B 1,560B 1,300B 1,780B 1,660B 1,680B 1,140C 1,660B 1,080C 1,140C 1,000C 1,080C 1,080C 1,120C 1,440B 1,400B 1,120C 860C 840C 1,260B 860C 1,020C 840C 1,000C

記号	借地権割合	記号	借地権割合
A	90%	E	50%
B	80%	F	40%
C	70%	G	30%
D	60%	H	20%

繁華街・高度商業地区
道路を中心として全地域
道路沿い

普通商業地区
併用住宅地区
全地域
北側道路沿い
南側全地域

中小工場地区
北側全地域
南側道路沿い
南側全地域

大工場地区
北側全地域
南側道路沿い
北側全地域

普通住宅地区
家内工業地区
無印は全地域

46050

横浜スタジアム

横浜公園

横浜公園

横浜電電ビル

花園橋病院

労働福祉センター

扇町公園

扇町一丁目

家庭裁判所

一丁目

扇町二丁目

寿町

県勤労会館

二丁目

松影町

大岡川

吉浜橋

吉浜

山

㊏市立港高校
㊏市立港商業高校

195-3
196-1
1,030C
204-1
205-1
1,300C
1,080C
208
222-3
209
223
1,060C
1,020C
220
228-1
227
1,300B
254-1
259-3
1,020C
1,020C
1,080C
256
258-2
1,200C
231
241
1,080C
780C
350C
460C
610C
630C
760C
560C
580C
610C
480C
540C
670C
680C
560C
630C
470C
1-11
1-9
1-9

46049

横浜公園

46041

扇町(一)

扇町(二)

寿町(一)

寿町(二)

松影町

山下町

吉浜町

46058

元町(五)

46051

横浜中（中区）

63
46050

155-12
156-7
176-2
880C
201-4
200
1,030C
201-1
840C
155-8
203
加賀町警察署
198
200
1,020C
1,030C
203
154-8
154-1
202-1
1,240C
214-5
850C
216-2
215-1
1,120C
217-1
1,200C
232-3
240-8
下
241
980C
221-5
1,010C
246
680G
241
242-11
960C
251
253-1
241
中央病院
268
272
850C
273
970C
275-2
400C
276-1
276-2
161-8
町
159-1
1,000C
840C
157-3
1,020C
820C
76
156-24
157-6
149-1
920C
157-5
1,060C
152-1
760C
1,020C
149 1
街
華
中
152-3
151-7
2,080B
147
148
191-20
146-1
146-2
146-2
500C
1,060C
146-5
760C
820C
500C
㊏横浜中華学院
138-3
138-1
131-5
140-1
139-2
830C
130-12
132
520C
166-5
130-8
130-7
340C
166-4
町
460C
168-2
129-7
520C
168-1
160-2
118-1
163
420C
中保健所
670C
275-2
横浜貯金事務センター
117
158-1
540C
元町五丁目
430C

記号	借地権割合	記号	借地権割合
A	90%	E	50%
B	80%	F	40%
C	70%	G	30%
D	60%	H	20%

繁華街・高度商業地区　普通商業地区 併用住宅地区　中小工場地区　大工場地区　普通住宅地区 家内工業地区

寿町二丁目　一丁目　吉　松影町　二丁目　三丁目　四丁目　松影公園　亀の橋　石川町　山手町　諏訪神社　横浜学院　横浜共立学園　卍蓮光寺

横浜中（中区）

山下町　浜町　石川町駅　西之橋　横浜銀行　元町　麦田トンネル　山手隧道　横浜女子商業学園

記号	借地権割合	記号	借地権割合
A	90%	E	50%
B	80%	F	40%
C	70%	G	30%
D	60%	H	20%

繁華街・高度商業地区　普通商業地区併用住宅地区　中小工場地区　大工場地区　普通住宅地区 家内工業地区

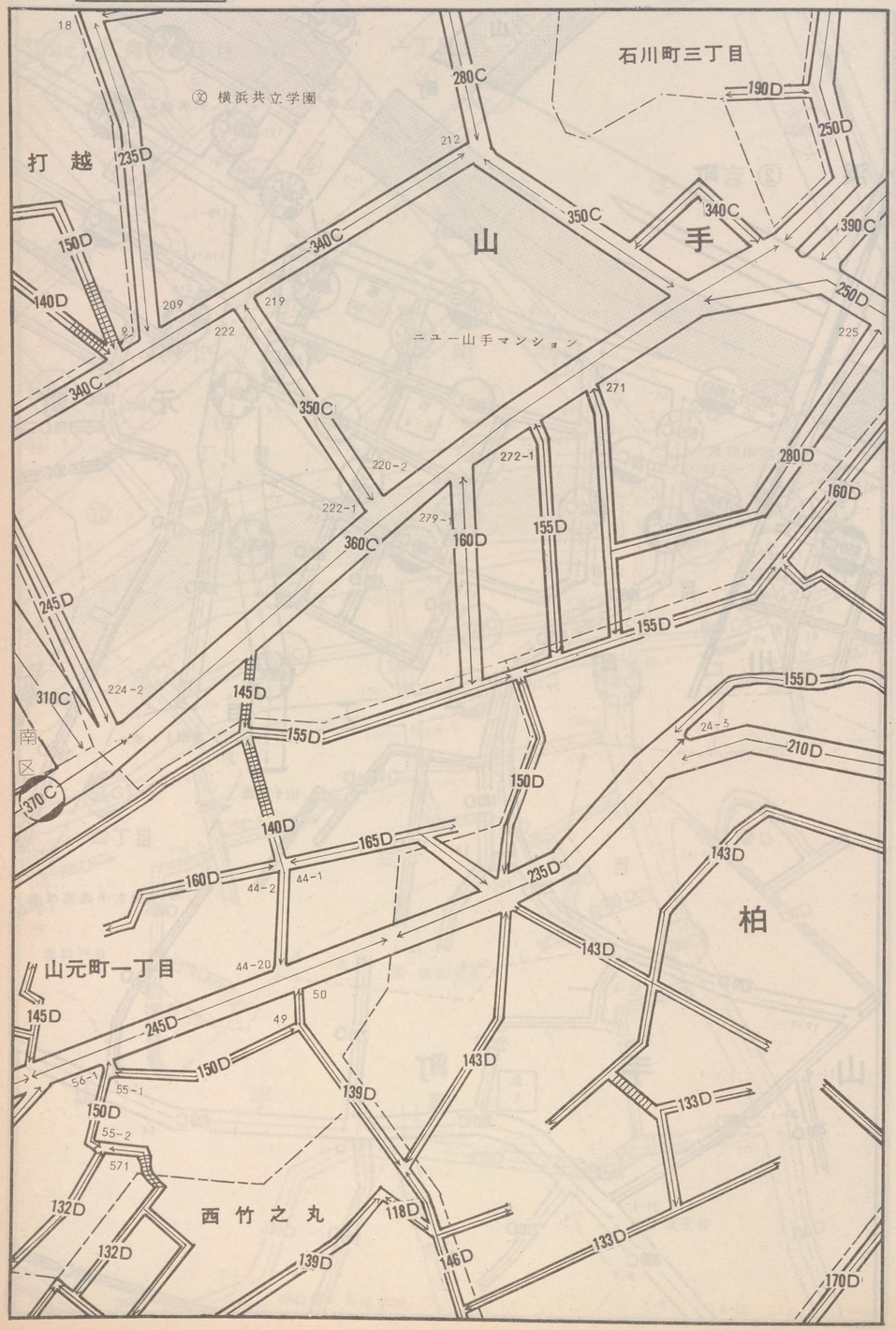

横浜中（中区）

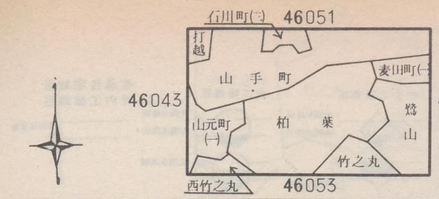

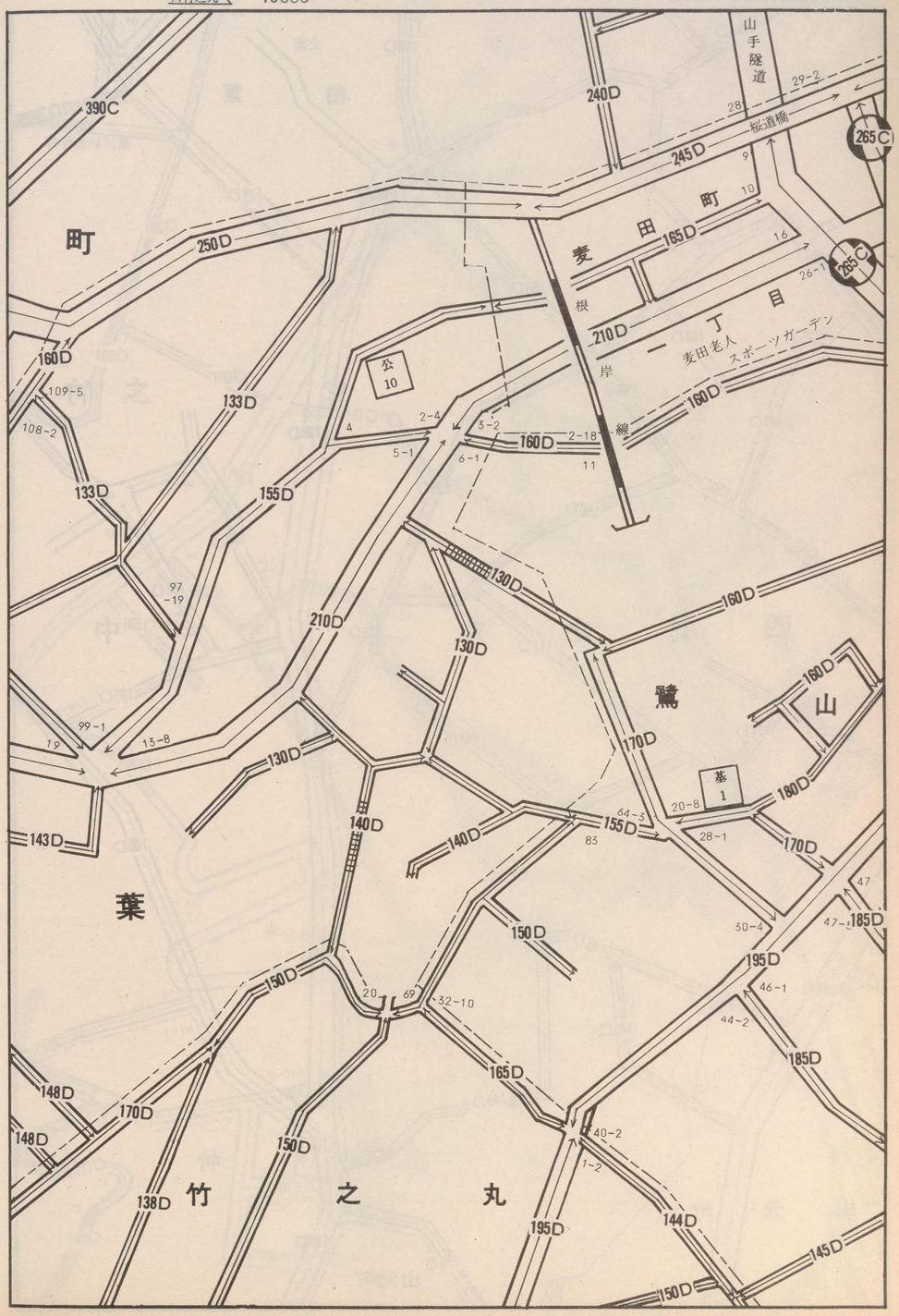

記号	借地権割合	記号	借地権割合
A	90%	E	50%
B	80%	F	40%
C	70%	G	30%
D	60%	H	20%

繁華街・高度商業地区
道路を中心として全地域
道路沿い

普通商業地区
併用住宅地区
全地域
北側道路沿い
南側全地域

中小工場地区
北側全地域
南側道路沿い
南側全地域

大工場地区
北側全地域
南側道路沿い
北側全地域

普通住宅地区
家内工業地区
無印は全地域

46053

143D 146D 公園 89-4 92 132D 横浜訓盲学校
柏葉
22 20 143D 17 89-2 18 185D 80-2 175D 90
143D 33-1 5-5 30-1 130D 155D 138D 32 53-1 56 16-1 138D
143D 55-4 150D 89 150D 155D 114 190D
143D 69-2 123 155D 117D 西竹之丸
146D 134D 143D 124 67
181-10 155 160D 161-3 158-2 151 120-2 165D 竹 124-2 123-14 180D
中
190D 116 82-3 155D 117-2
145D 250C 131D 145D 横浜山手シティハウス 145D 132-2 80-6
山元町 216 155D 180D 山元町

46052
柏葉 鷺山 大和町(二) 西竹之丸 竹之丸 立野 山元町 仲尾台
46044 46061 山元町 46054

横浜中（中区） 63 46053

138D 190D 150D 146D 鷲山 136D
150D 160D 190D 190D
160D 177-4 之 丸 140D 147D 175D 138D 150D
130D 134D 147D
54-2 55-11 160D 165D 区 147D 155D
大二和丁目 134D 134D
57-2 146D 138D 140D 360C 205D
370C 山手根岸線 74-2 122D
75-3 76-2 140D 310C 290C 180D 150D
88 85 県公社竹の丸住宅 70-21
立野 81 文 立野小学校 1-2 210D
82-3 160D 84 87 94-2 基4 30-12 137D 74 73 145D 170D 尾 台 文 中尾台中学校 107 113 160D 185D 145D
仲 30-17 170D 102-7

記号	借地権割合	記号	借地権割合
A	90%	E	50%
B	80%	F	40%
C	70%	G	30%
D	60%	H	20%

繁華街・高度商業地区
普通商業地区 併用住宅地区
中小工場地区
大工場地区
普通住宅地区 家内工業地区

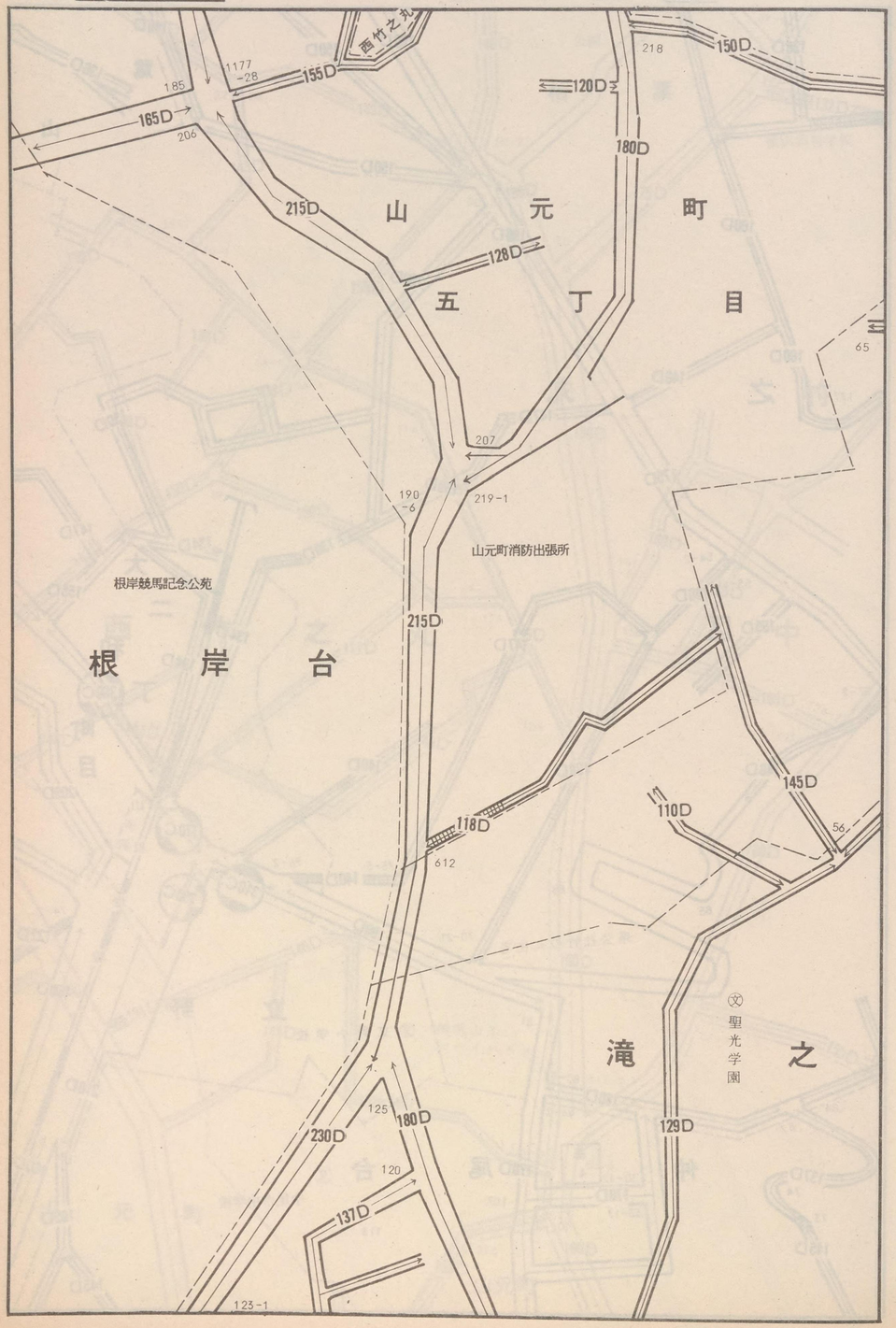

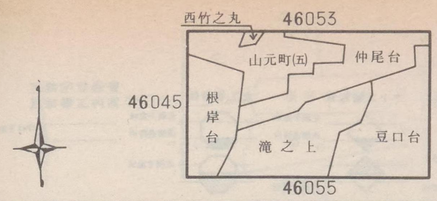

横浜中（中区）

63

46054

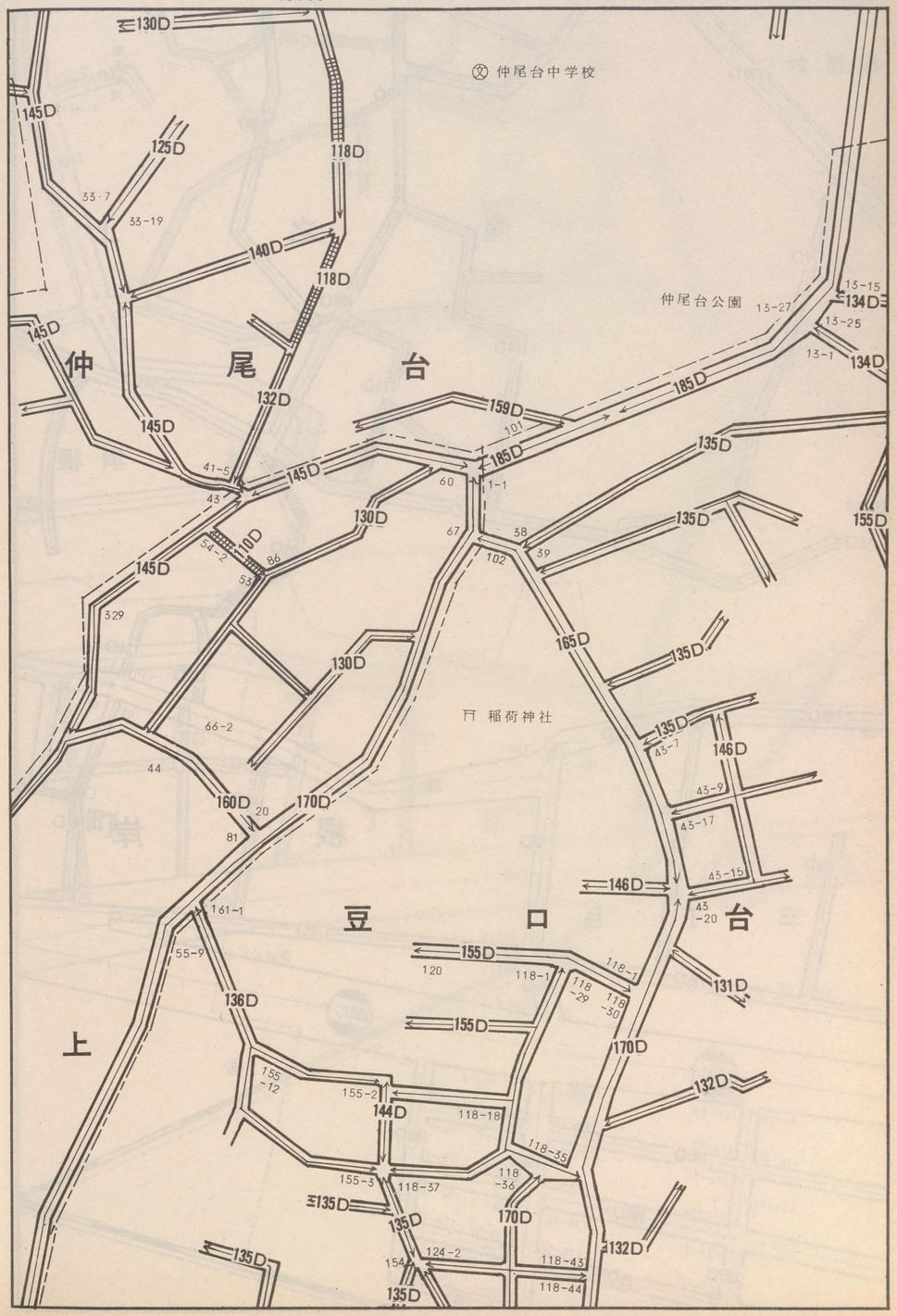

記号	借地権割合	記号	借地権割合
A	90%	E	50%
B	80%	F	40%
C	70%	G	30%
D	60%	H	20%

繁華街・高度商業地区
道路を中心として全地域
道路沿い

普通商業地区
併用住宅地区
全地域
北側道路沿い
南側全地域

中小工場地区
北側全地域
南側道路沿い
南側全地域

大工場地区
北側全地域
南側道路沿い
北側全地域

普通住宅地区
家内工業地区
無印は全地域

46055

根岸台
聖光学園
滝之上
根岸
三丁目
根岸
230D
137D
180D
129D
118D
165D
114D
113D
141D
114-2
140D
155D
103D
124D
123D
140D
170D
180-1
154
200D
149D
140-1
170D
142D
142D
184-1
140-5
170D
85-1
193
195
175D
165
175D
141-1
141-2
235C
245C
176-4
176-5
176-7
176-26
176-53
176-34
176-70
176-11
176-9
185D
176-69
176-36
190D
176-12
176-4
176-55
176-44
176-57
176-56
190D
176-46
176-74
176-51
185D
185D
176-79
185D
176-81
176-17
176-16
176-18
176-19
176-25
176-21
225-1
226
180D

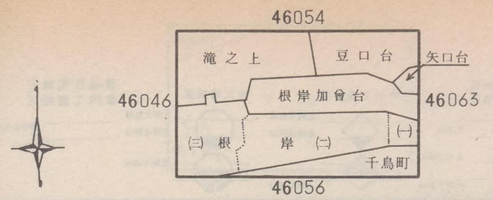

横浜中（中区）

63

46055

公7
135D
180-5
118D
180-6
180-2
131D
144D
170D
170D
118-53
118-54
118-55
118-60
117D
豆口台
150D
118-64
129-2
129-1
70-1
117D
100
144
141-2
160D
165D
矢口台
155D
横浜電信電話会館
76
53-3
133D
92D
岸加曾台
135D
117D
180D
55
54
49
46
94
34-8
170D
25-1
136D
133D
140D
140D
142D
一丁目
133D
町二丁目
57
51
48
47
42
26-5
215D
205D
102D
205D
赤十字病院
千鳥町

記号	借地権割合	記号	借地権割合
A	90%	E	50%
B	80%	F	40%
C	70%	G	30%
D	60%	H	20%

繁華街・高度商業地区
道路を中心として全地域
道路沿い

普通商業地区
併用住宅地区
全地域
北側道路沿い
南側全地域

中小工場地区
北側全地域
南側道路沿い
南側全地域

大工場地区
北側全地域
南側道路沿い
北側全地域

普通住宅地区
家内工業地区
無印は全地域

46056

根岸町

不動下公園

180D

中

千

磯子区

日本石油精製
根岸製油所

46055

根岸町

46047

千鳥町

46064

磯子区

横浜中（中区）

63

46056

区

鳥町

記号	借地権割合	記号	借地権割合
A	90%	E	50%
B	80%	F	40%
C	70%	G	30%
D	60%	H	20%

繁華街・高度商業地区
道路を中心として全地域
道路沿い

普通商業地区
併用住宅地区
全地域
北側道路沿い
南側全地域

中小工場地区
北側全地域
南側道路沿い
南側全地域

大工場地区
北側全地域
南側道路沿い
北側全地域

普通住宅地区
家内工業地区
無印は全地域

46057

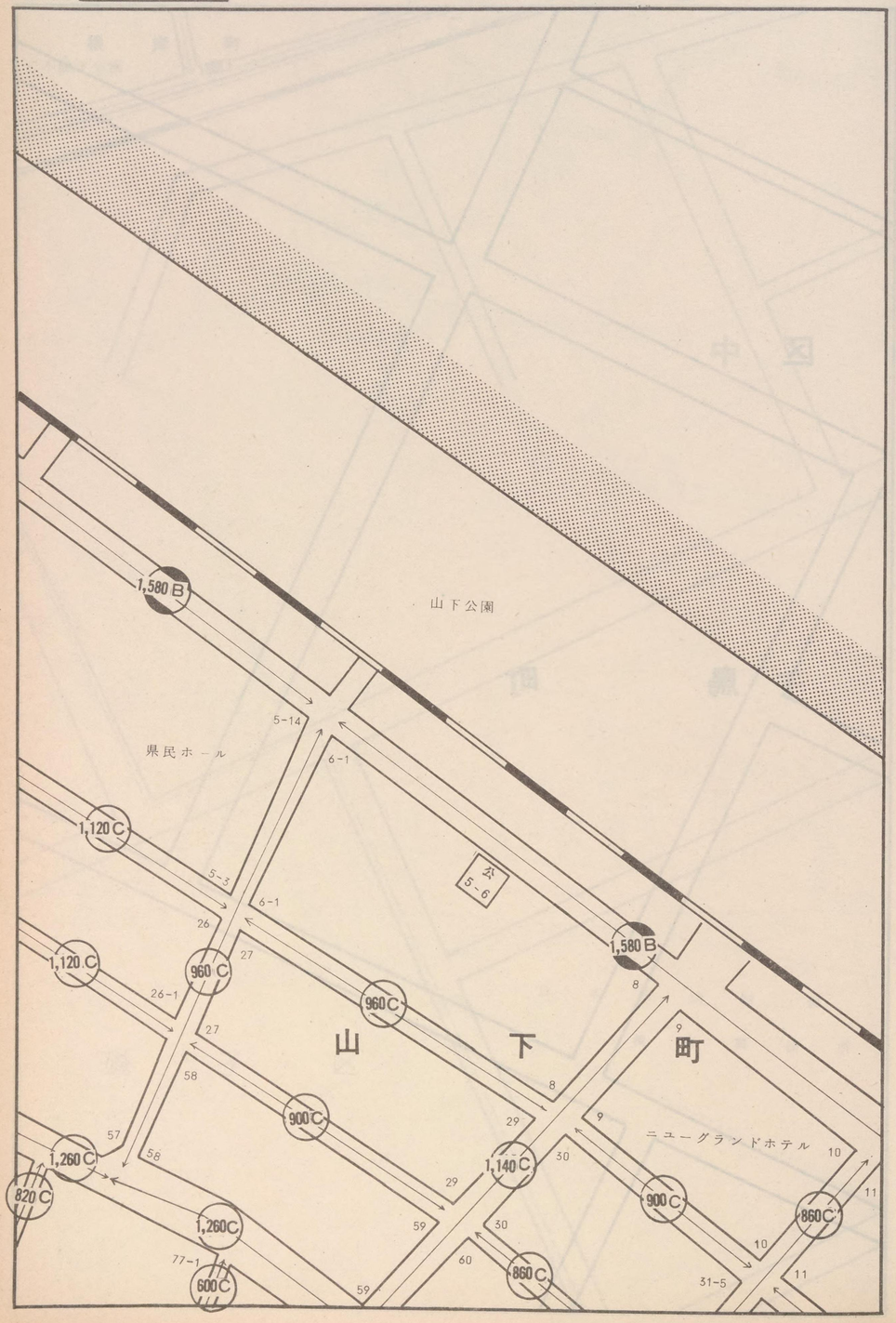

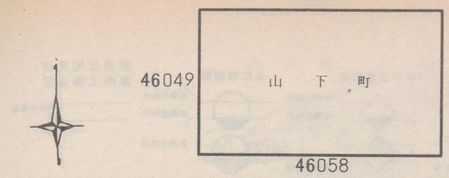

横浜中（中区）

63

46057

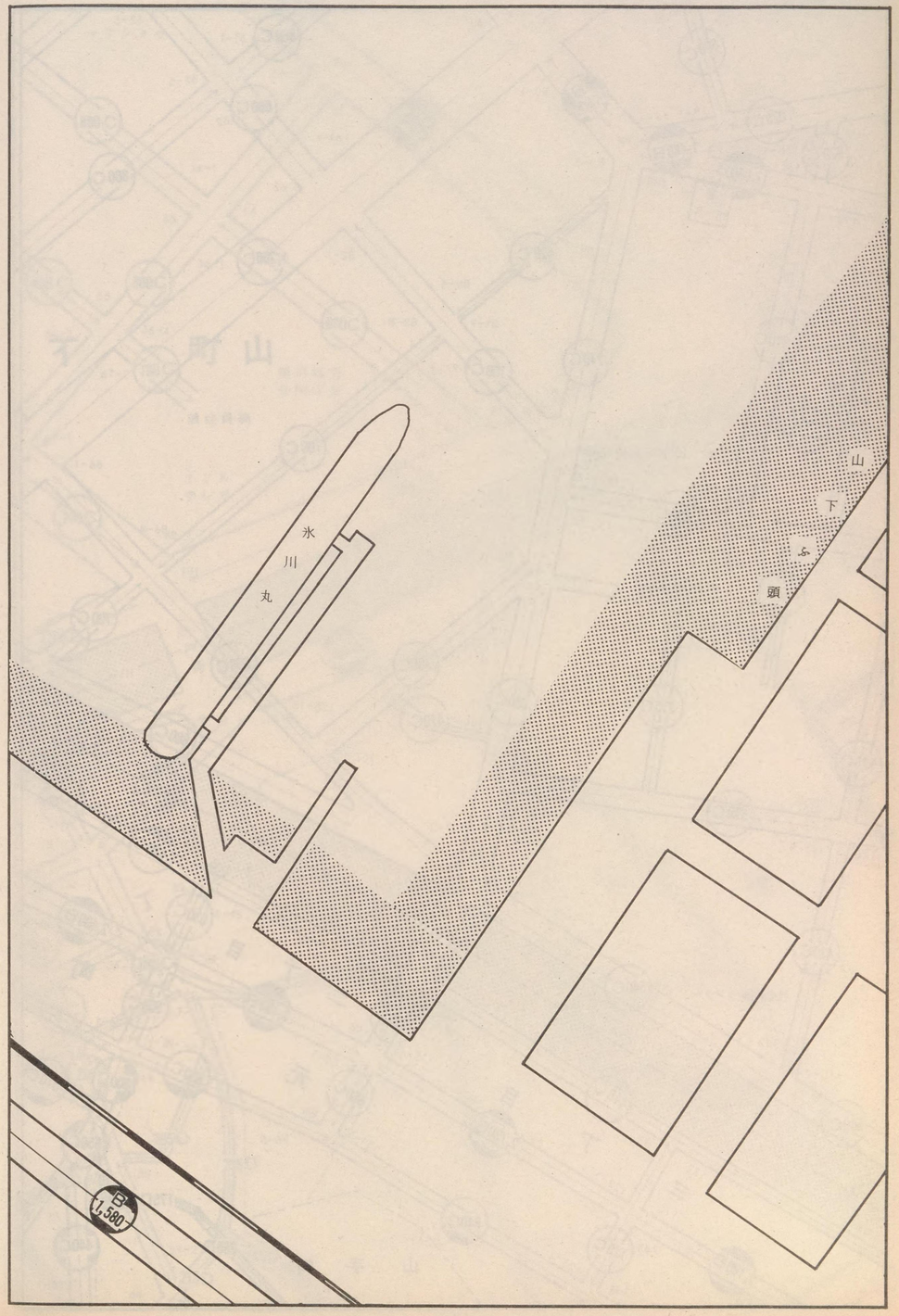

横浜中（中区）

63

46058

46057 / 46050 / 46066 / 46059

記号	借地権割合	記号	借地権割合
A	90%	E	50%
B	80%	F	40%
C	70%	G	30%
D	60%	H	20%

繁華街・高度商業地区　普通商業地区 併用住宅地区　中小工場地区　大工場地区　普通住宅地区 家内工業地区

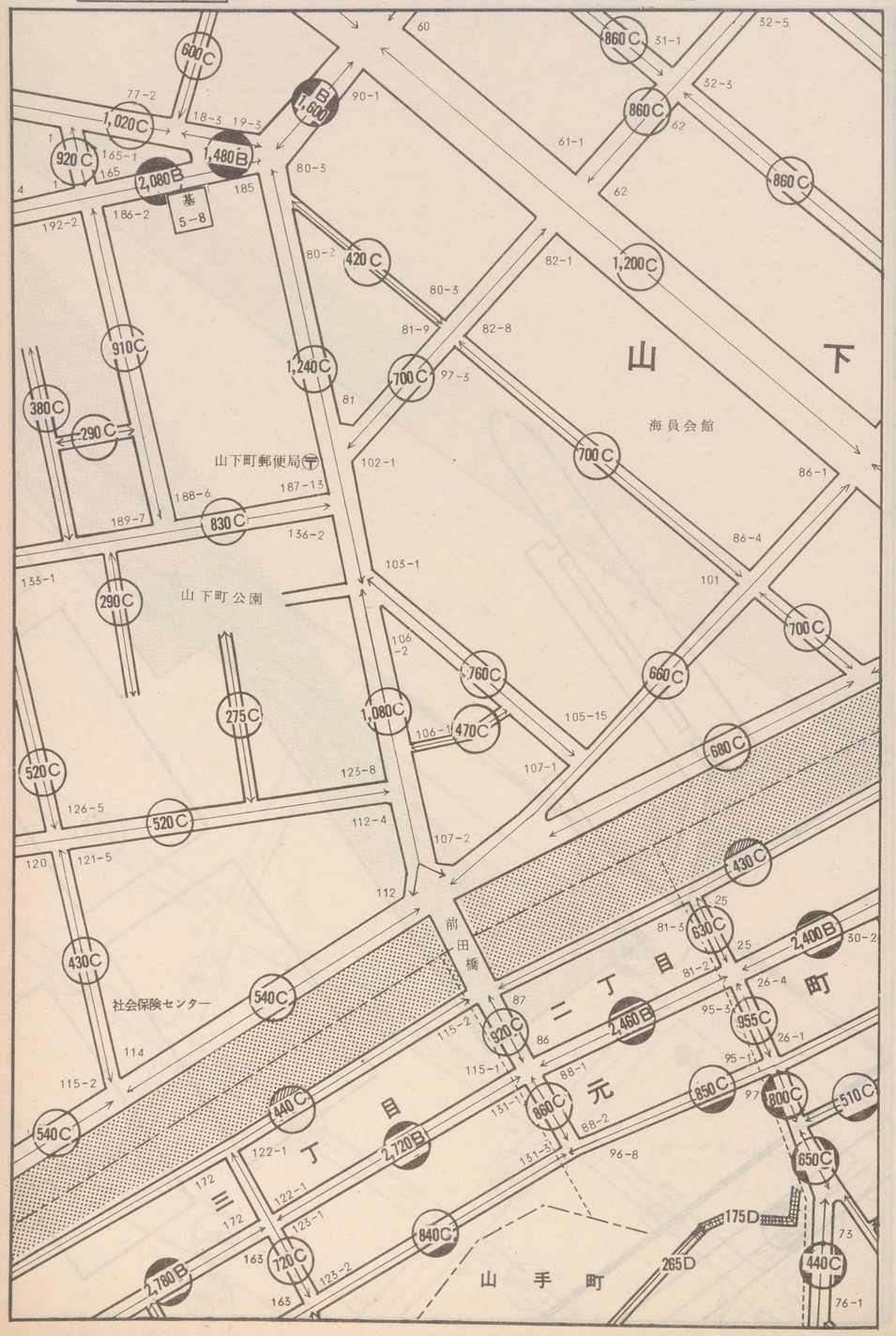

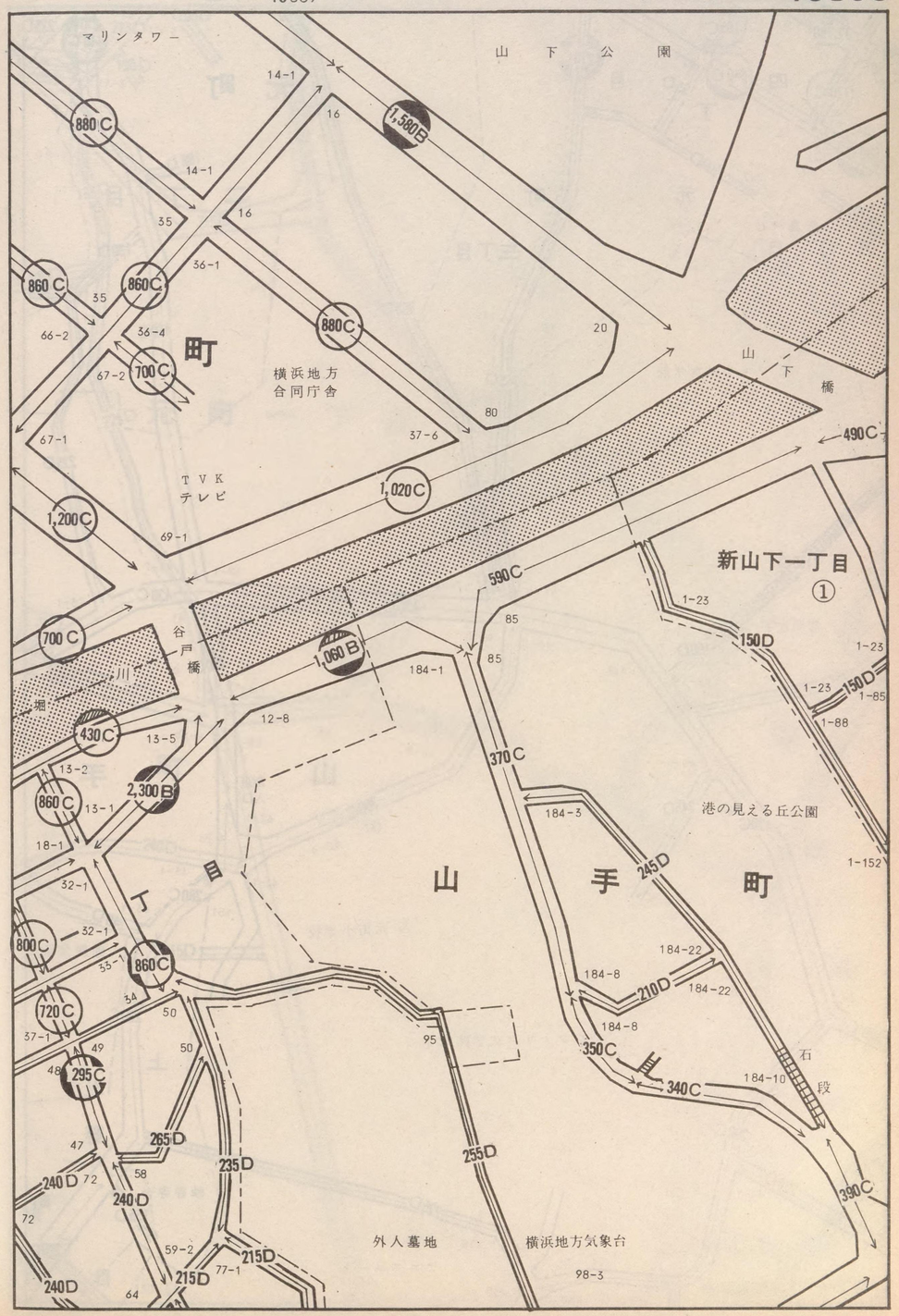

横浜中（中区） 63

記号	借地権割合	記号	借地権割合
A	90%	E	50%
B	80%	F	40%
C	70%	G	30%
D	60%	H	20%

繁華街・高度商業地区　普通商業地区 併用住宅地区　中小工場地区　大工場地区　普通住宅地区 家内工業地区

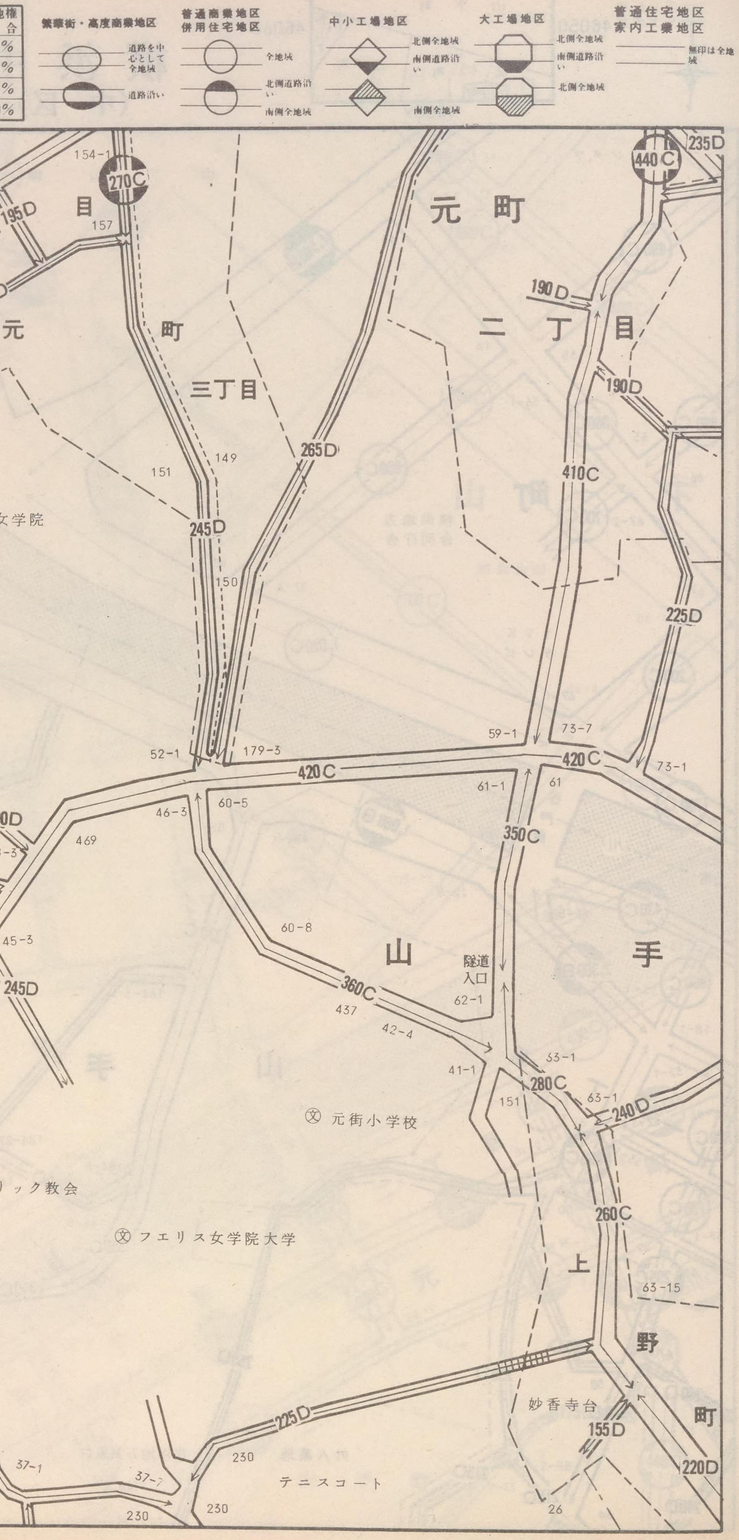

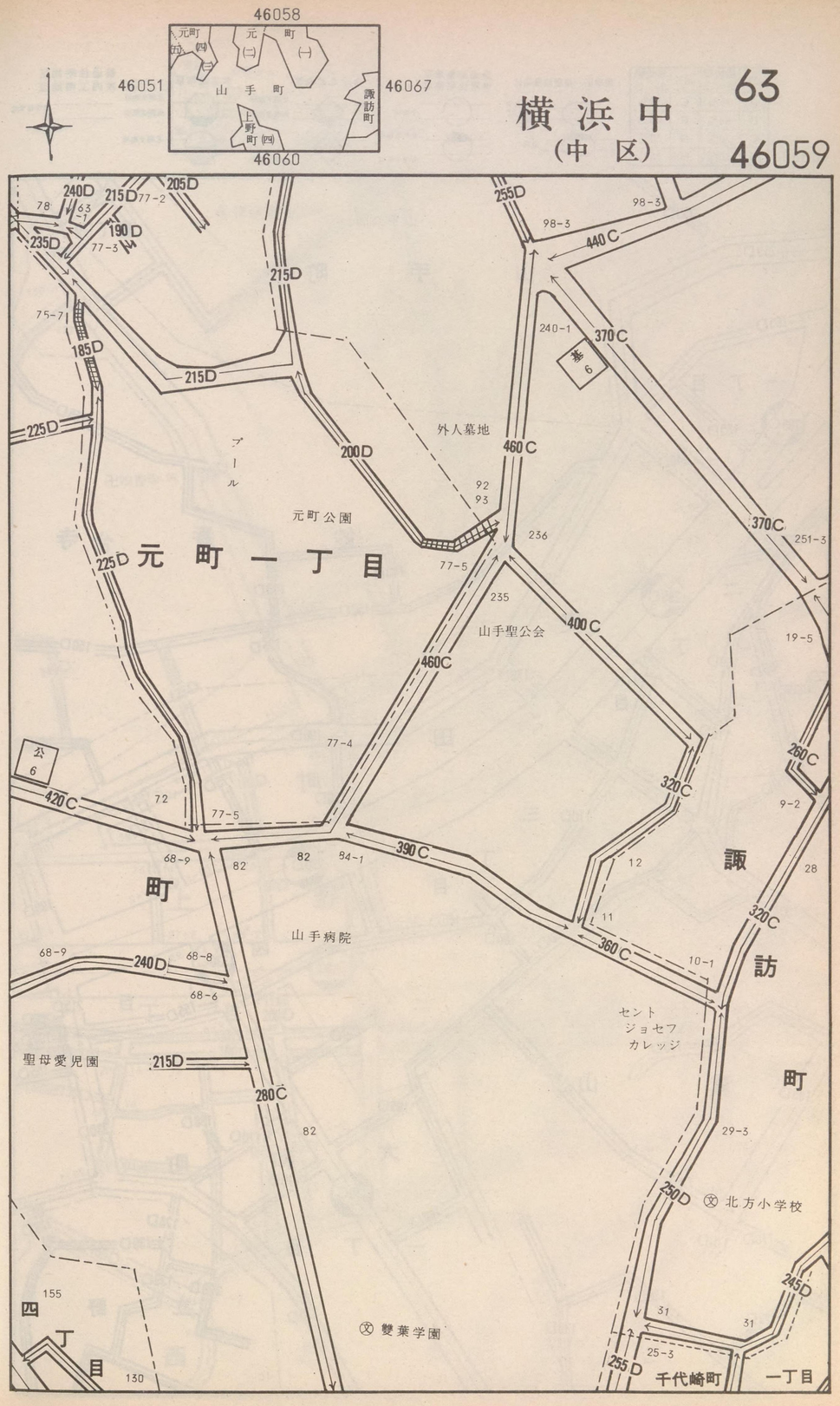

記号	借地権割合	記号	借地権割合
A	90%	E	50%
B	80%	F	40%
C	70%	G	30%
D	60%	H	20%

繁華街・高度商業地区
道路を中心として全地域
道路沿い

普通商業地区
併用住宅地区
全地域
北側道路沿い
南側全地域

中小工場地区
北側全地域
南側道路沿い
南側全地域

大工場地区
北側全地域
南側道路沿い
北側全地域

普通住宅地区
家内工業地区
無印は全地域

46060

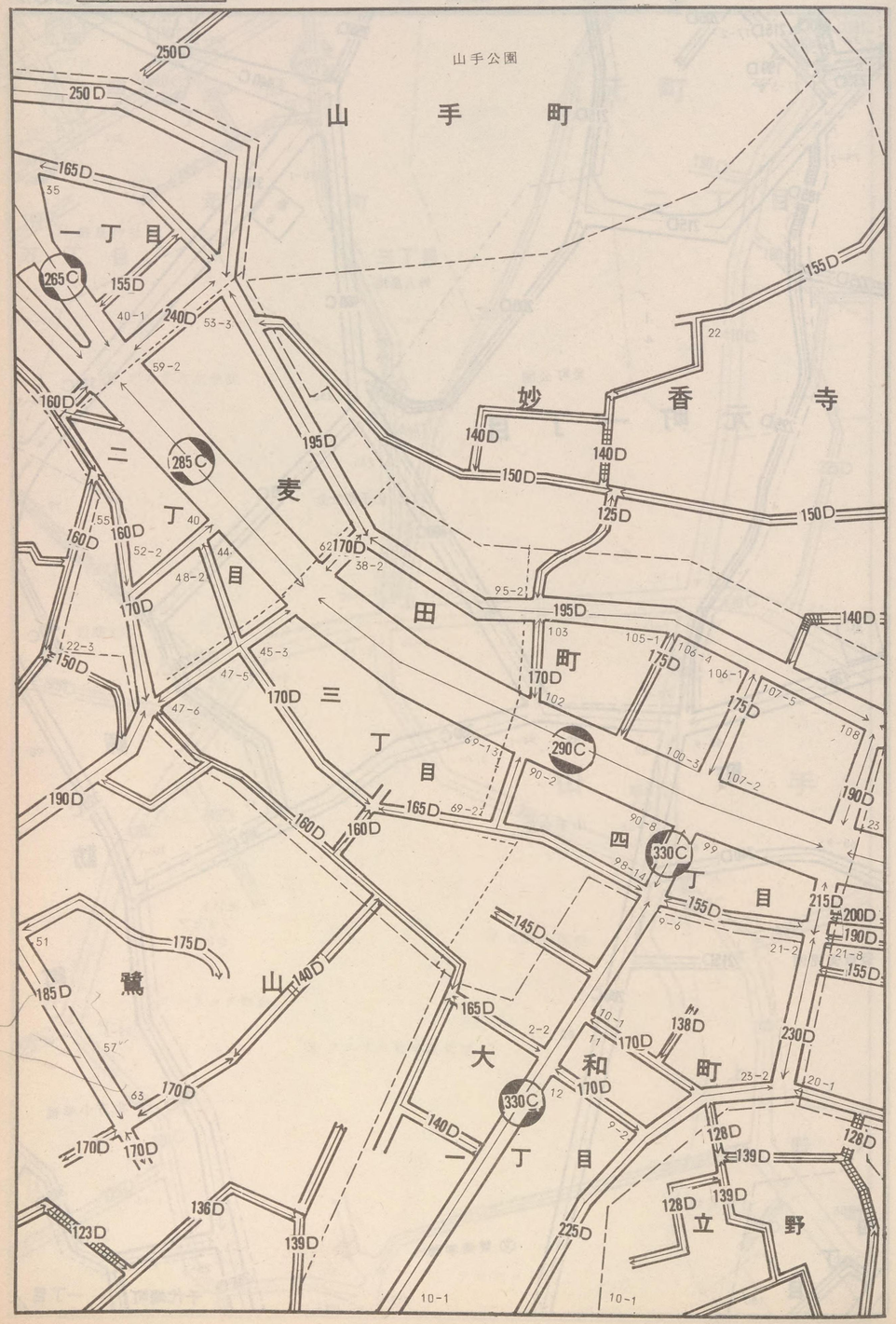

46059

46052　46068

46061

横浜中（中区）

63

46060

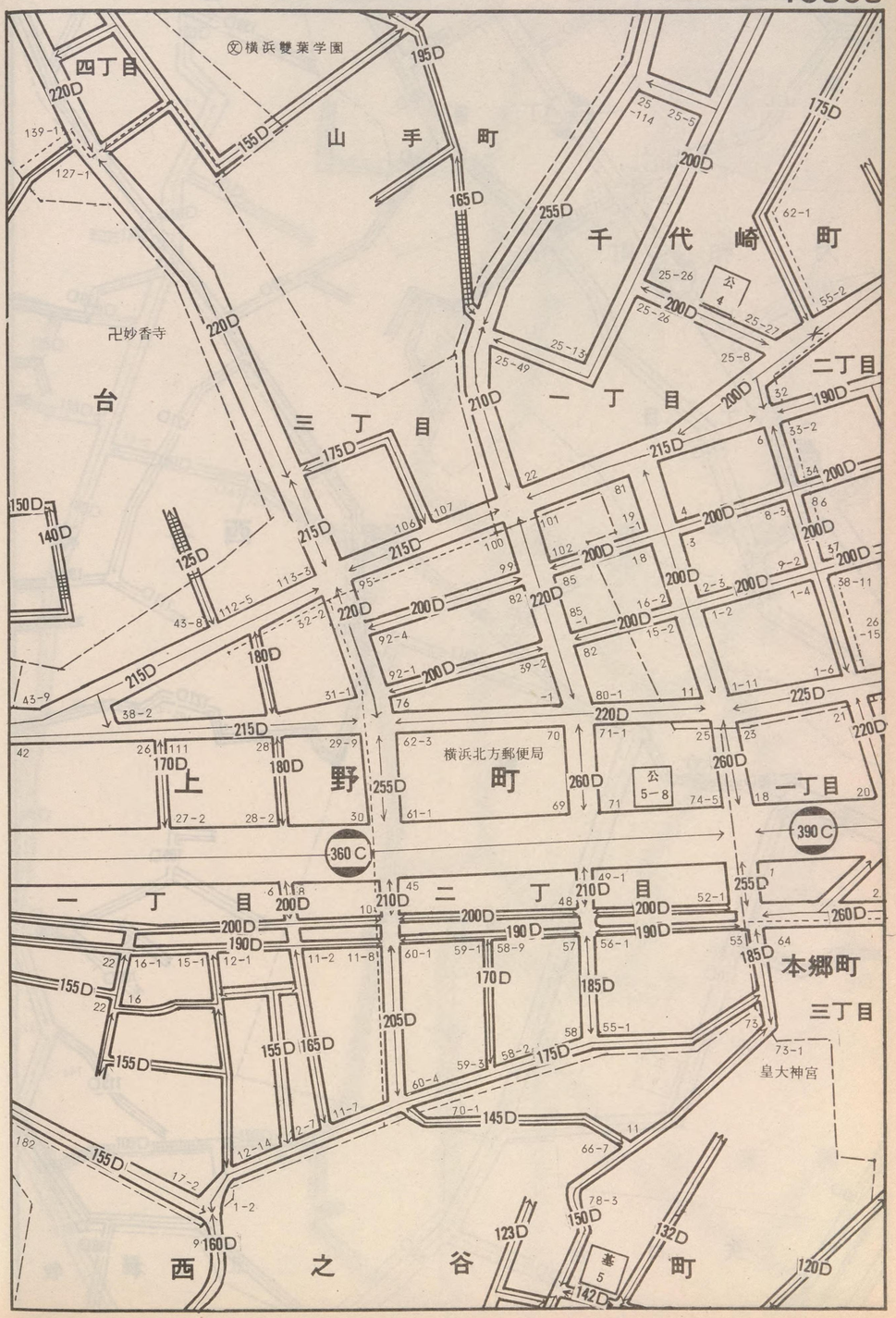

記号	借地権割合	記号	借地権割合
A	90%	E	50%
B	80%	F	40%
C	70%	G	30%
D	60%	H	20%

繁華街・高度商業地区
道路を中心として全地域
道路沿い

普通商業地区
併用住宅地区
全地域
北側道路沿い
南側全地域

中小工場地区
北側全地域
南側道路沿い
南側全地域

大工場地区
北側全地域
南側道路沿い
北側全地域

普通住宅地区
家内工業地区
無印は全地域

46061

鷺山
大和町
一丁目
二丁目
西之
立野
矢口台
本牧
横浜国大附属
横浜小・中学校
公8

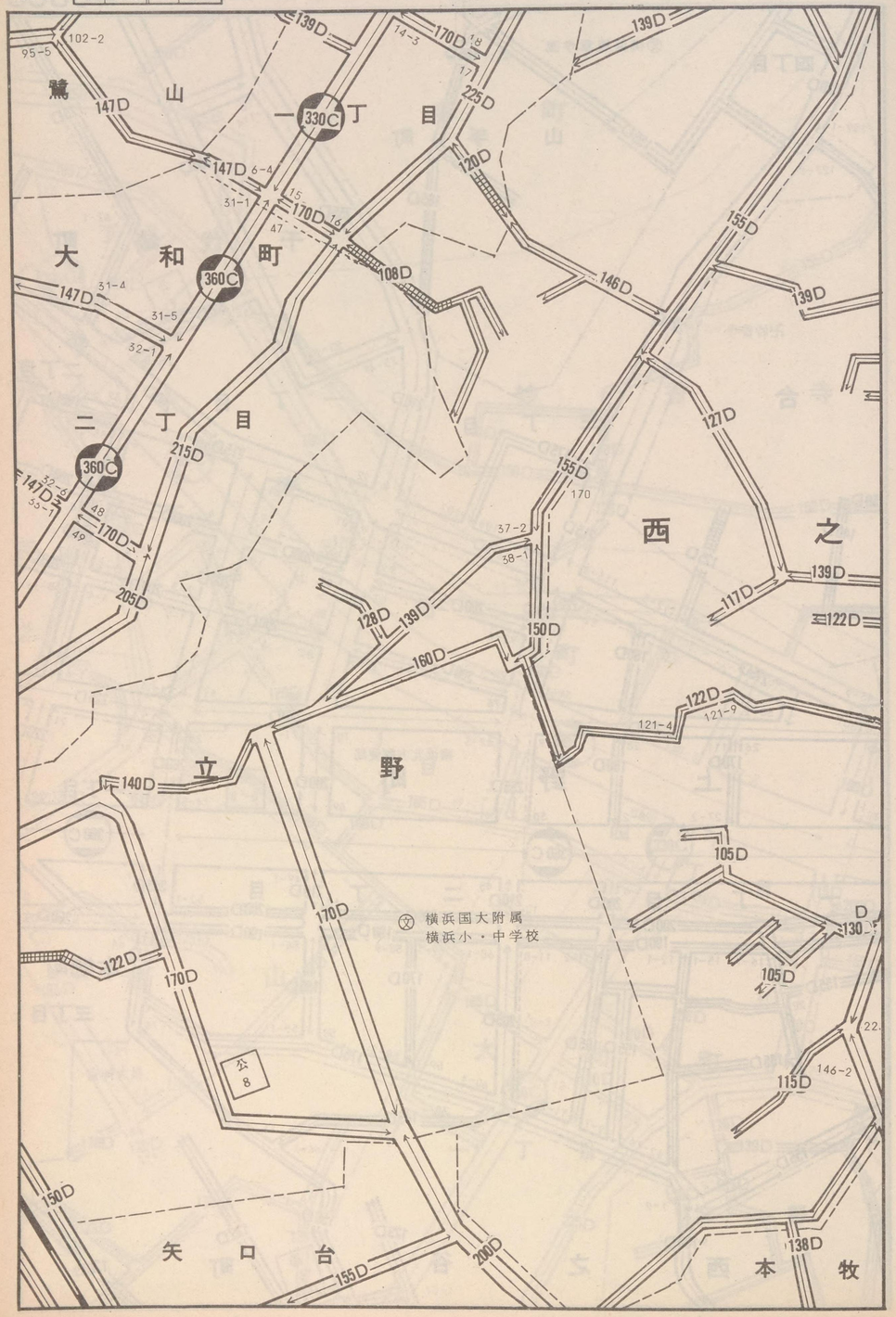

46060
46053
46069
46062
鷺山
(一)
大和町
(二)
立野
西之谷町
本郷町
(三)
矢口台
本牧緑ヶ丘
本牧満坂

横浜中（中区）

63

46061

谷町
本郷町
三丁目
緑ヶ丘
本牧満坂
卍善行寺

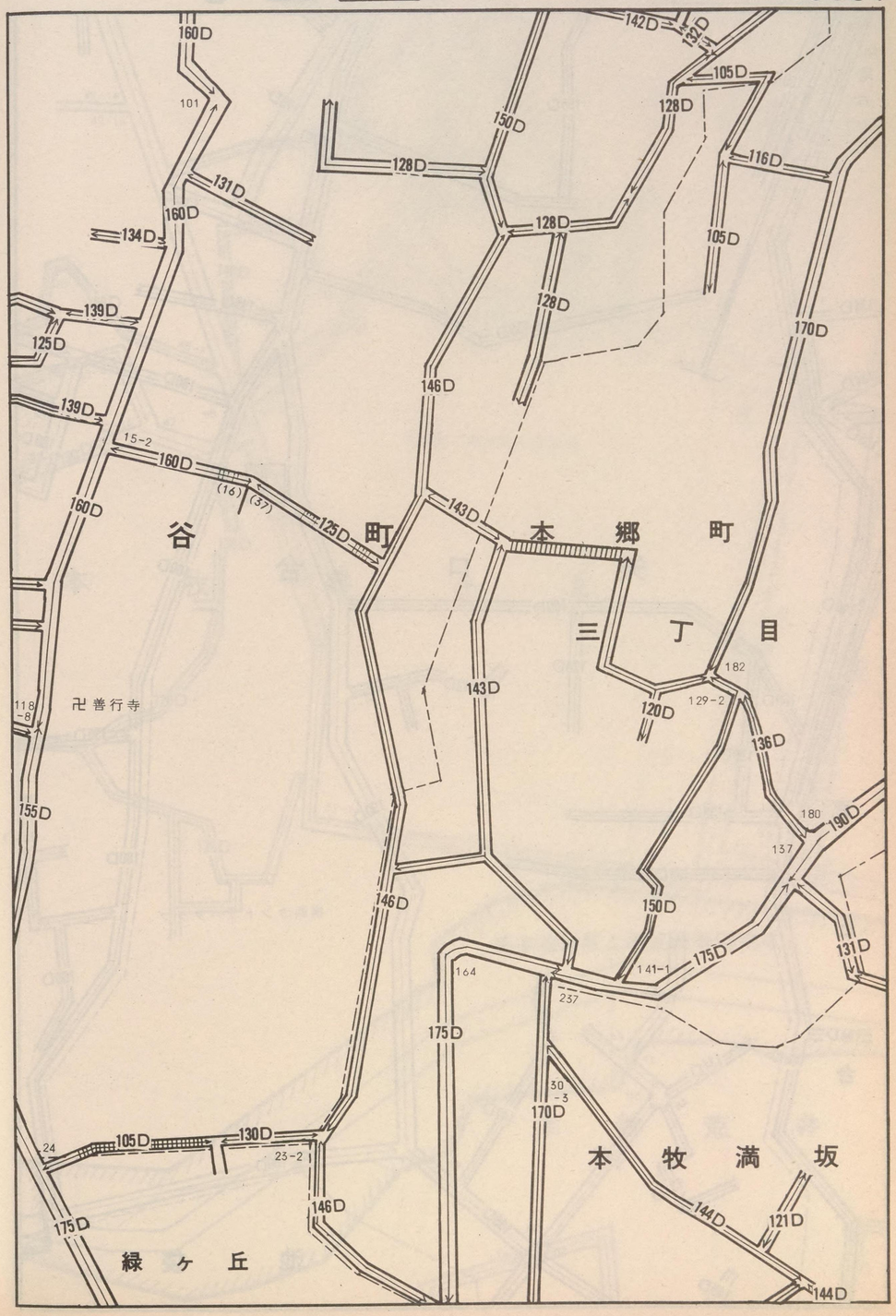

記号	借地権割合	記号	借地権割合
A	90%	E	50%
B	80%	F	40%
C	70%	G	30%
D	60%	H	20%

繁華街・高度商業地区
道路を中心として全地域
道路沿い

普通商業地区併用住宅地区
全地域
北側道路沿い
南側全地域

中小工場地区
北側全地域
南側道路沿い
南側全地域

大工場地区
北側全地域
南側道路沿い
北側全地域

普通住宅地区
家内工業地区
無印は全地域

46062

46061 本郷町
仲尾台
46054
豆口台
矢口台
本牧緑ケ丘
46070
本牧満坂
本牧荒井
池袋
46063

横浜中（中区）

63
46062

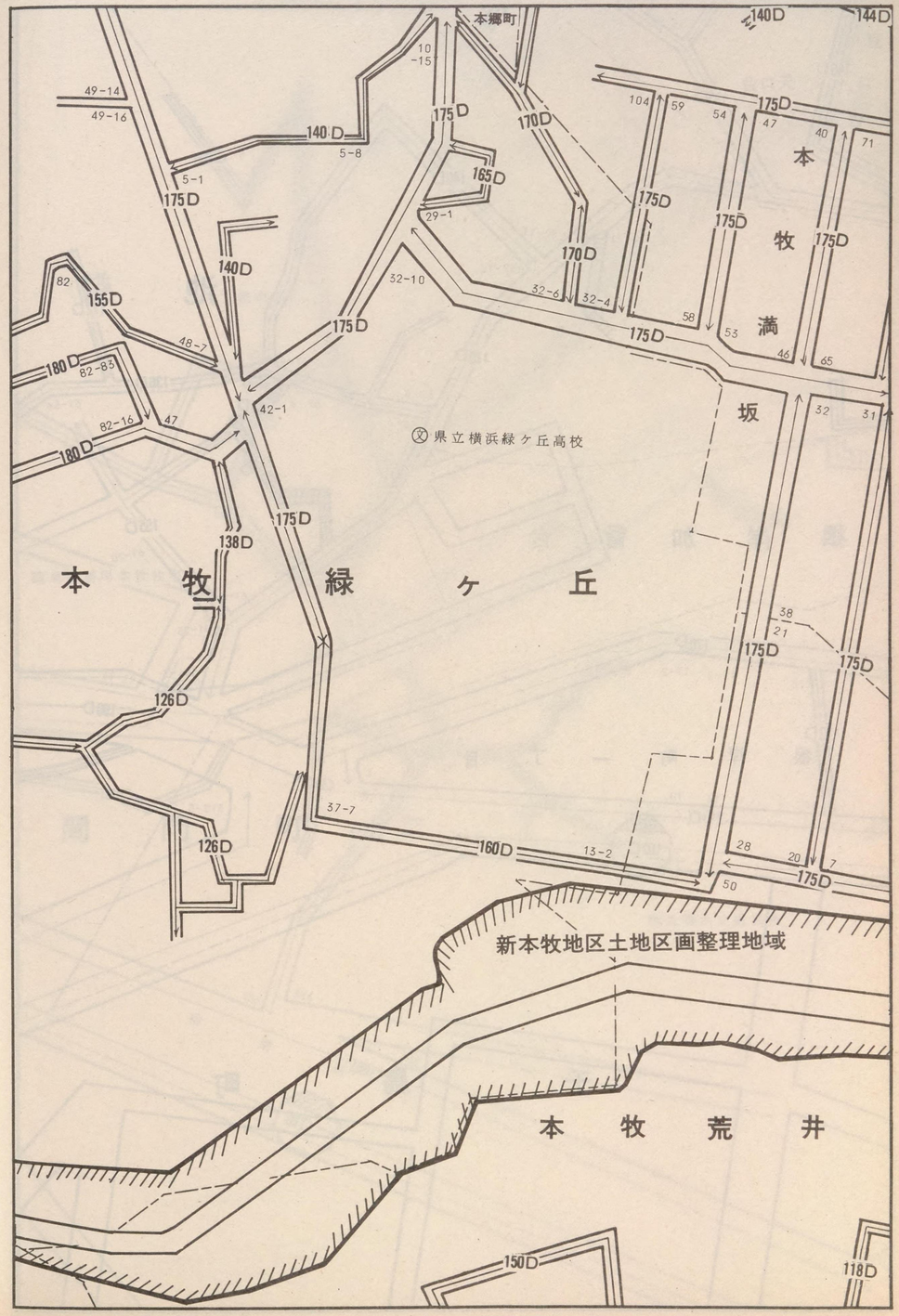

記号	借地権割合	記号	借地権割合
A	90%	E	50%
B	80%	F	40%
C	70%	G	30%
D	60%	H	20%

繁華街・高度商業地区
道路を中心として全地域
道路沿い

普通商業地区
併用住宅地区
全地域
北側道路沿い
南側全地域

中小工場地区
北側全地域
南側道路沿い
南側全地域

大工場地区
北側全地域
南側道路沿い
北側全地域

普通住宅地区
家内工業地区
無印は全地域

46063

豆口台
矢口台
池
根岸加會台
根岸町一丁目
千鳥町

146D 185D 140D 170D 112D 136D 106D 155D 132D 215D 102D 190D

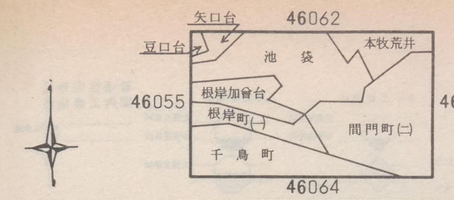

横浜中（中区）

63

46063

本牧荒井
袋
港南病院
関東財務局本牧住宅
間門町二丁目
県立横浜立野高校
産業道路

公1 150D 118D 106D 129D 121D 148D 170D 136D 117D 100D 190D 130D 99D 111D 108D

記号	借地権割合	記号	借地権割合
A	90%	E	50%
B	80%	F	40%
C	70%	G	30%
D	60%	H	20%

繁華街・高度商業地区
道路を中心として全地域
道路沿い

普通商業地区
併用住宅地区
全地域
北側道路沿い
南側全地域

中小工場地区
北側全地域
南側道路沿い
南側全地域

大工場地区
北側全地域
南側道路沿い
北側全地域

普通住宅地区
家内工業地区
無印は全地域

46064

千

鳥

46063

46056

千　鳥　町

46072

間門町一丁目

横浜中（中区）

63

46064

間門町二丁目

日本石油

町

記号	借地権割合	記号	借地権割合
A	90%	E	50%
B	80%	F	40%
C	70%	G	30%
D	60%	H	20%

繁華街・高度商業地区
道路を中心として全地域
道路沿い

普通商業地区
併用住宅地区
全地域
北側道路沿い
南側全地域

中小工場地区
北側全地域
南側道路沿い
南側全地域

大工場地区
北側全地域
南側道路沿い
北側全地域

普通住宅地区
家内工業地区
無印は全地域

46065

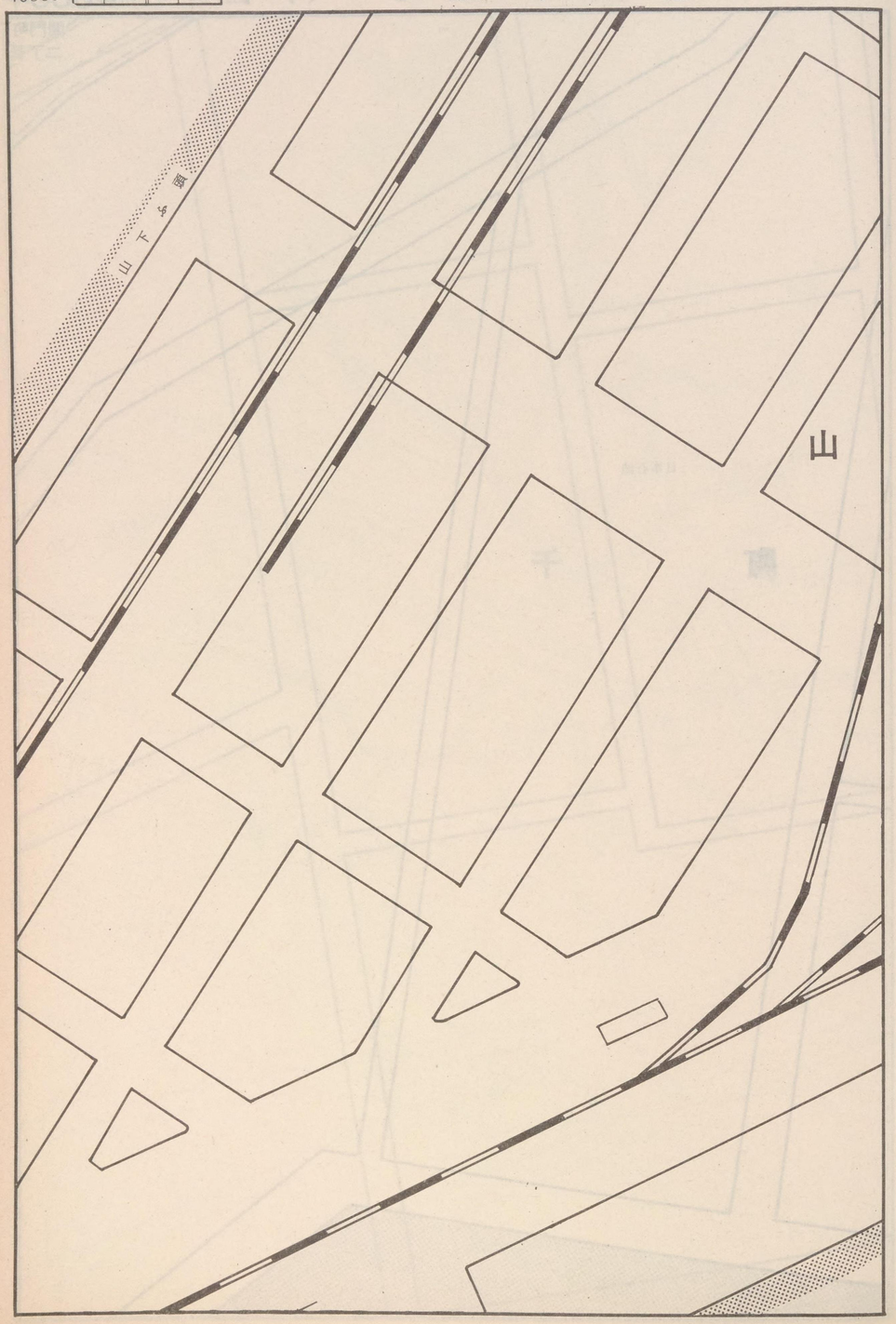

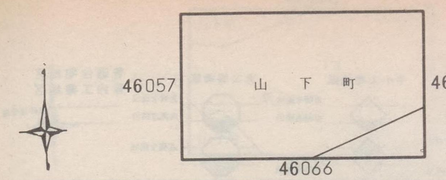

横浜中（中区）

63

46065

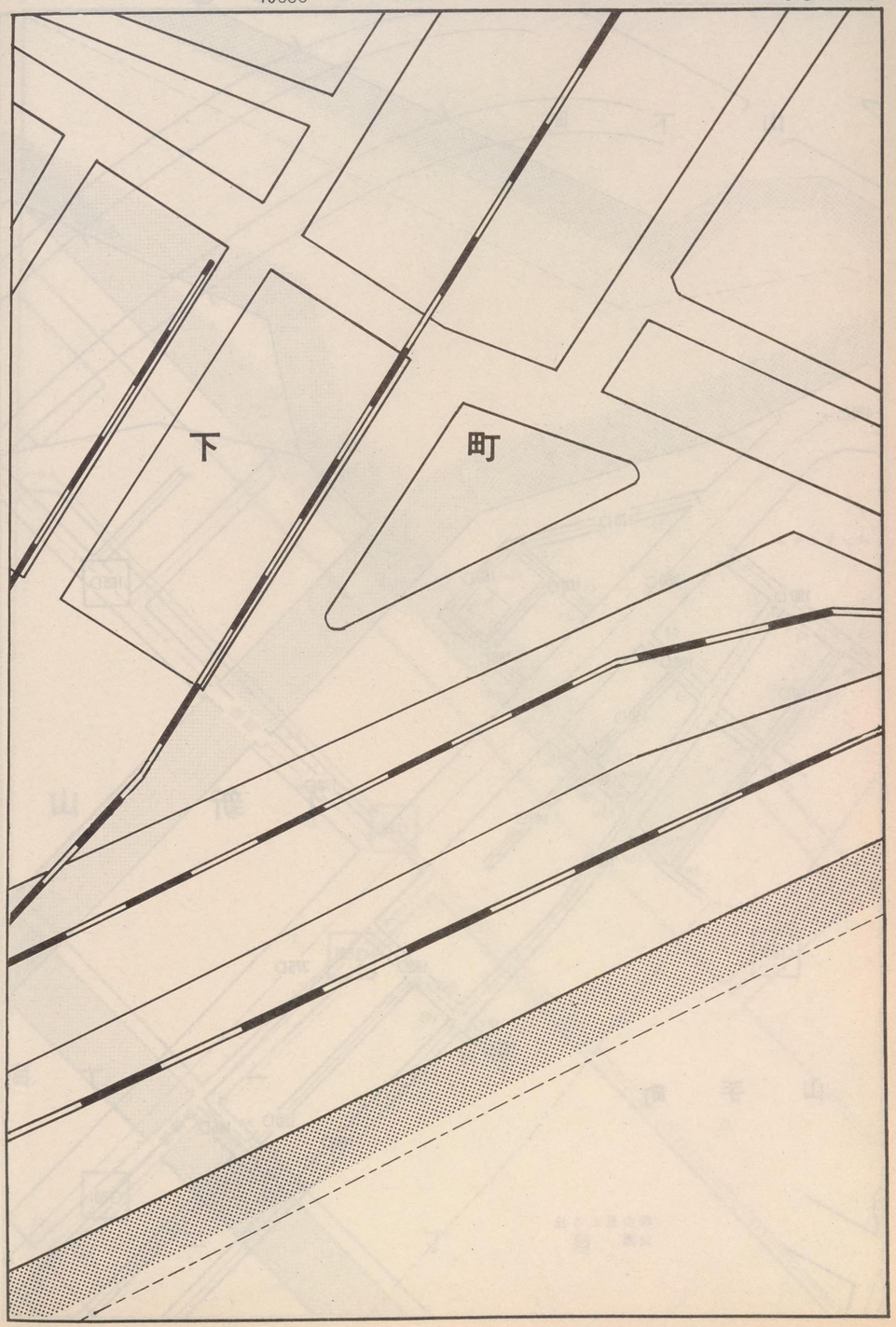

記号	借地権割合	記号	借地権割合
A	90%	E	50%
B	80%	F	40%
C	70%	G	30%
D	60%	H	20%

繁華街・高度商業地区
道路を中心として全地域
道路沿い

普通商業地区
併用住宅地区
全地域
北側道路沿い
南側全地域

中小工場地区
北側全地域
南側道路沿い
南側全地域

大工場地区
北側全地域
南側道路沿い
北側全地域

普通住宅地区
家内工業地区
無印は全地域

46066

山下町

490C
15
バンドホテル
170D
52
44
360C
2
190D
33
23
24
86
160D
45
160D
43
244
160D
2
2
160D
42
38
190D
36
3
3
150D
234
190D
186
199
106
105
98
108
190D
156
149D
覆馬
26
170D
27
20
新
179
185D
31
275D
127
155D
83
195
山手町
一
丁
目
31
160D
58
185D
61
180D
72
185D
53
87
港の見える丘公園
165D

横浜中（中区）

46065
46058
46075
46067
山下町
(一)
新山下
山手町
(二)

9
山下
165D
2
6
165D
富士倉庫
2
5
155D
21
目
新開橋
165D
11
49
二丁目

横浜中（中区） 63 46067

記号	借地権割合	記号	借地権割合
A	90%	E	50%
B	80%	F	40%
C	70%	G	30%
D	60%	H	20%

繁華街・高度商業地区　普通商業地区 併用住宅地区　中小工場地区　大工場地区　普通住宅地区 家内工業地区

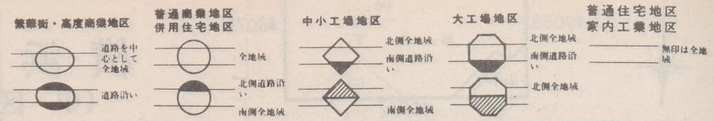

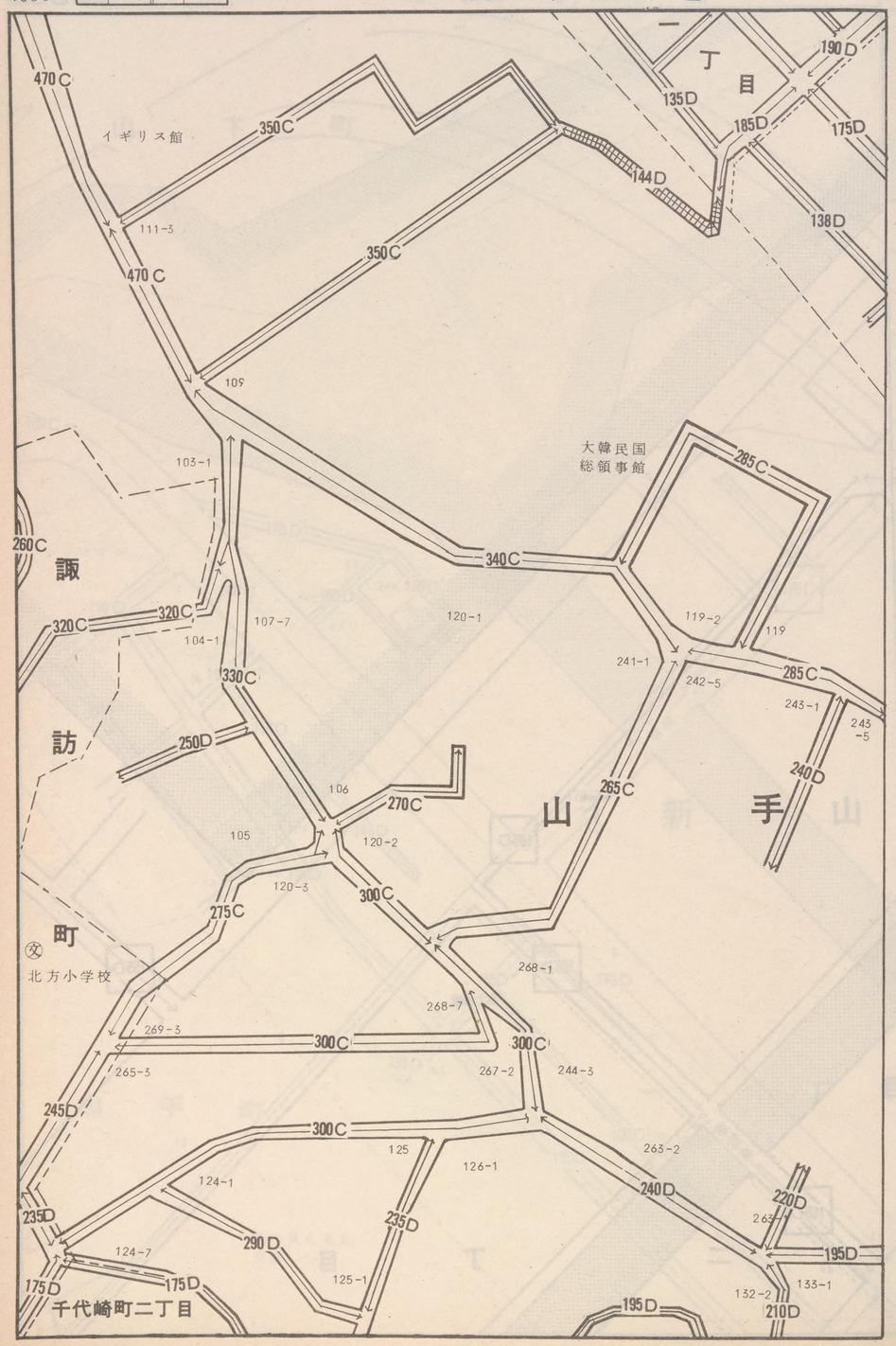

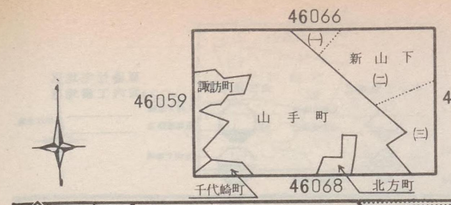

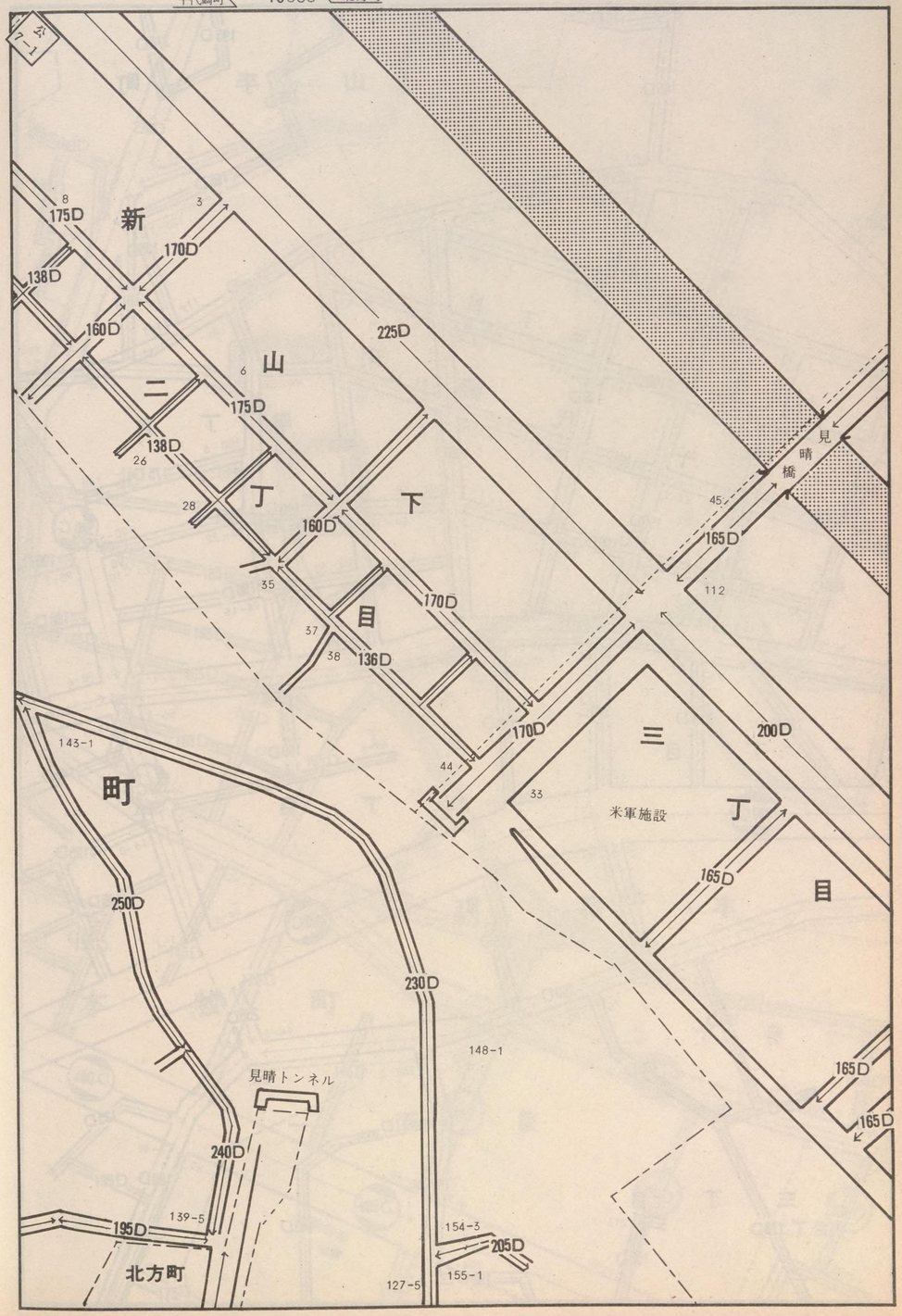

記号	借地権割合	記号	借地権割合
A	90%	E	50%
B	80%	F	40%
C	70%	G	30%
D	60%	H	20%

繁華街・高度商業地区　道路を中心として一全地域　道路沿い

普通商業地区 併用住宅地区　全地域　北側道路沿い　南側全地域

中小工場地区　北側全地域　南側道路沿い　南側全地域

大工場地区　北側全地域　南側道路沿い　北側全地域

普通住宅地区 家内工業地区　無印は全地域

46068

山手町　千代崎町　三丁目　二丁目　一丁目　四丁目　本郷町

175D 165D 195D 210D 160D 190D 185D 225D 220D 215D 180D 160D 155D 260D 255D 135D 143D 117D 170D 139D 380C 390C 480C

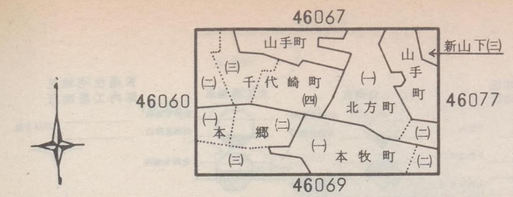

横浜中（中区）

63

46068

新山下三丁目　山手町　北方　一丁目　本牧町　二丁目

160D 220D 185D 200D 210D 130D 240D 175D 142D 140D 165D 133D 121D 195D 225D 170D 155D 145D 190D 104-5 160D 104-2 322-6 284-9

480C 390C 255D 230D

横浜信用金庫

記号	借地権割合	記号	借地権割合
A	90%	E	50%
B	80%	F	40%
C	70%	G	30%
D	60%	H	20%

繁華街・高度商業地区
道路を中心として全地域
道路沿い

普通商業地区
併用住宅地区
全地域
北側道路沿い
南側全地域

中小工場地区
北側全地域
南側道路沿い
南側全地域

大工場地区
北側全地域
南側道路沿い
北側全地域

普通住宅地区
家内工業地区
無印は全地域

46069

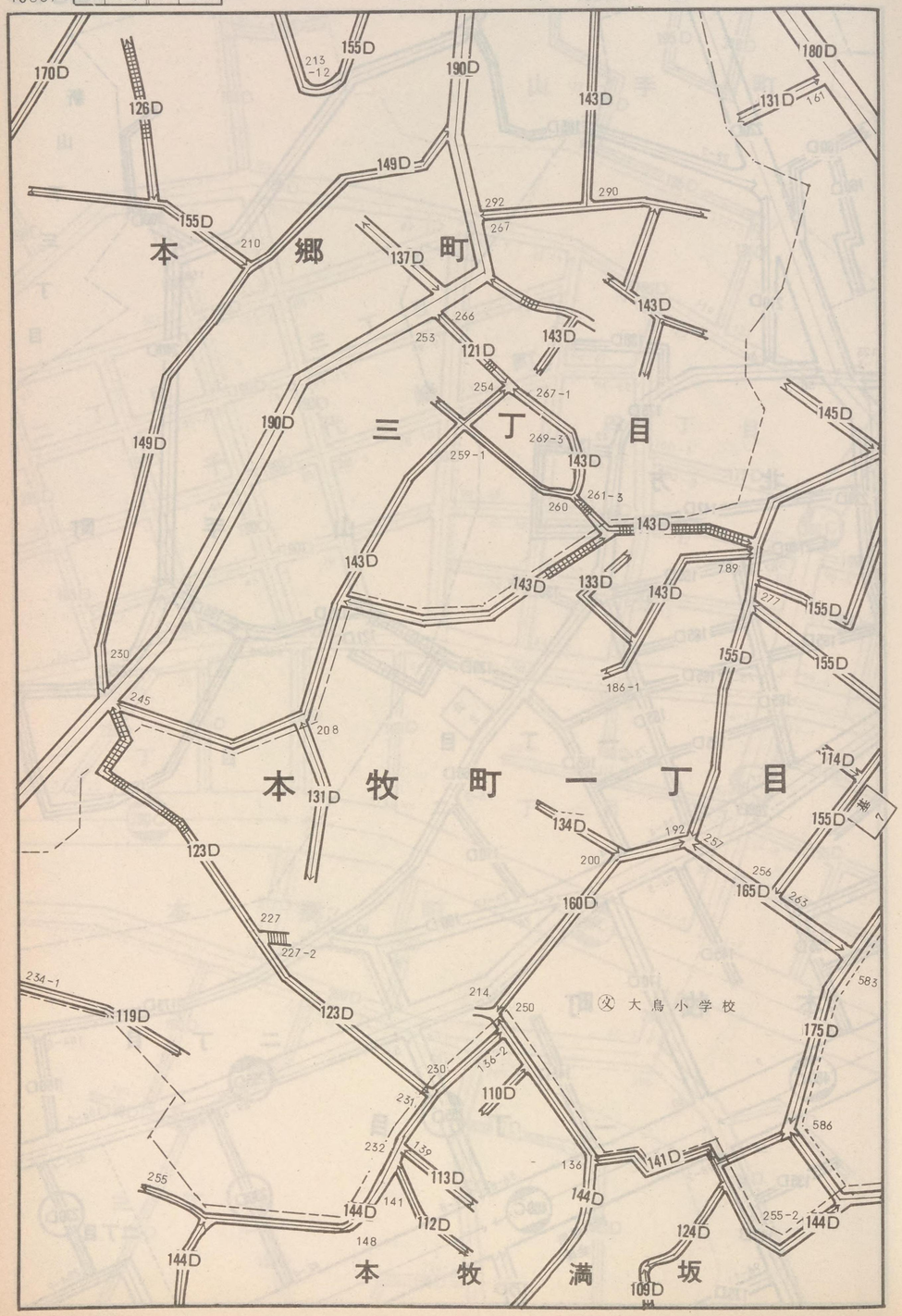

46068
46061
46078
46070
本郷町
本牧町(一)
本牧町(二)
本牧満坂
和田山

横浜中（中区）

63

46069

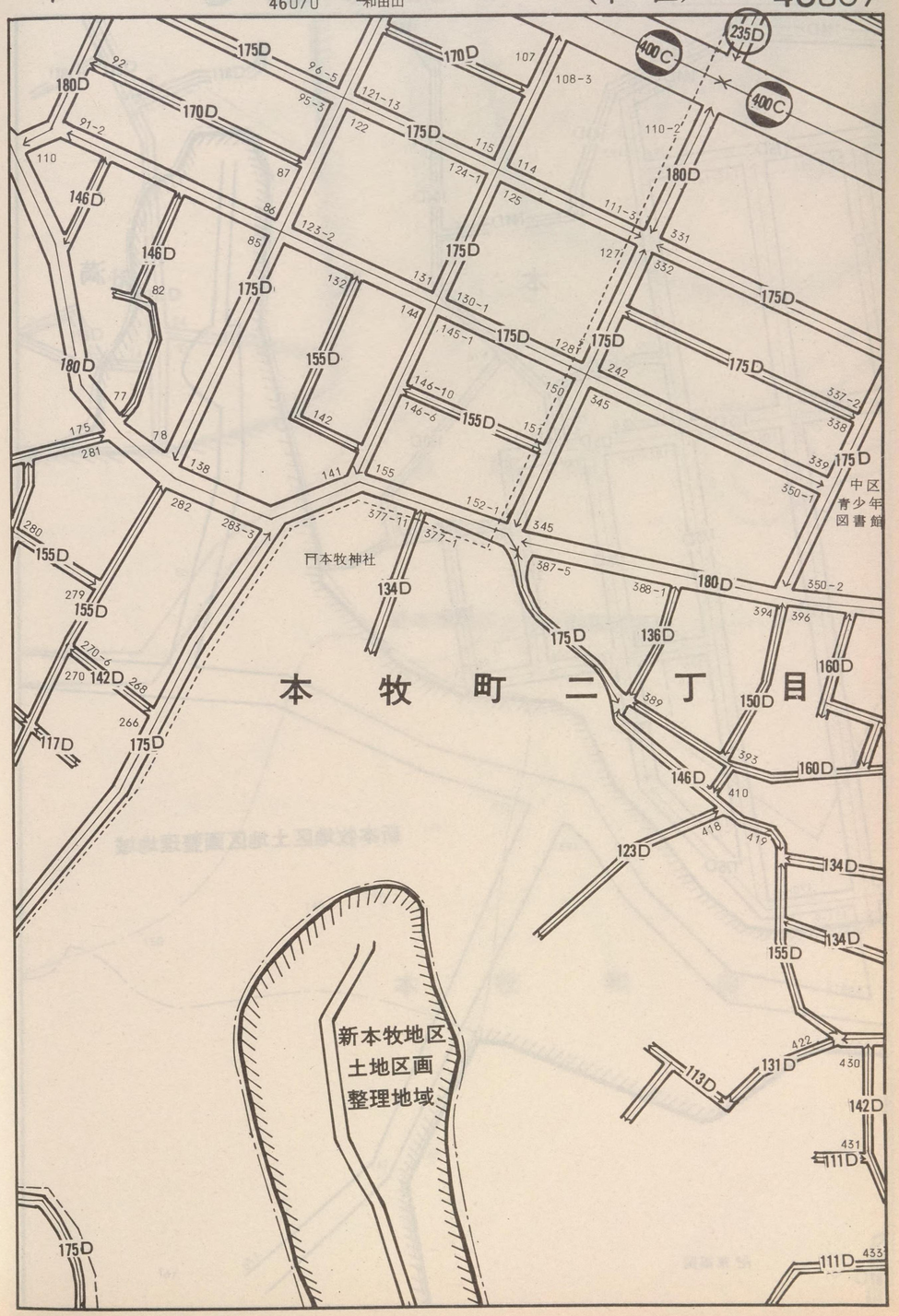

46070

記号	借地権割合	記号	借地権割合
A	90%	E	50%
B	80%	F	40%
C	70%	G	30%
D	60%	H	20%

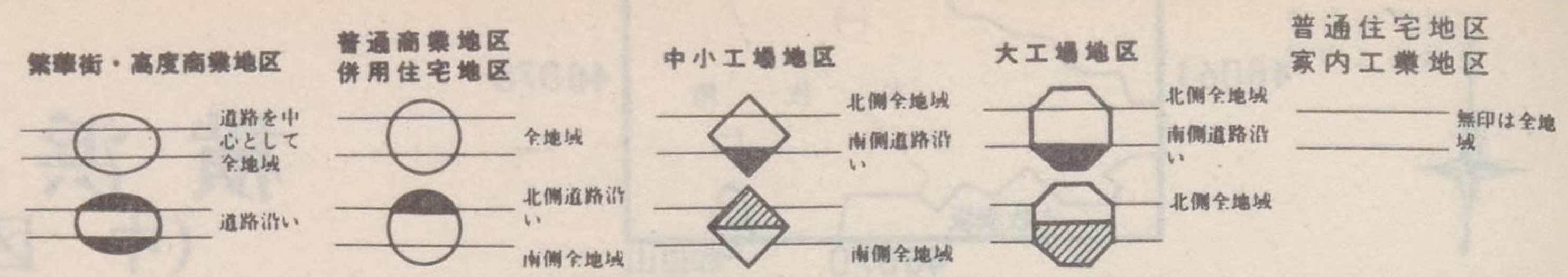

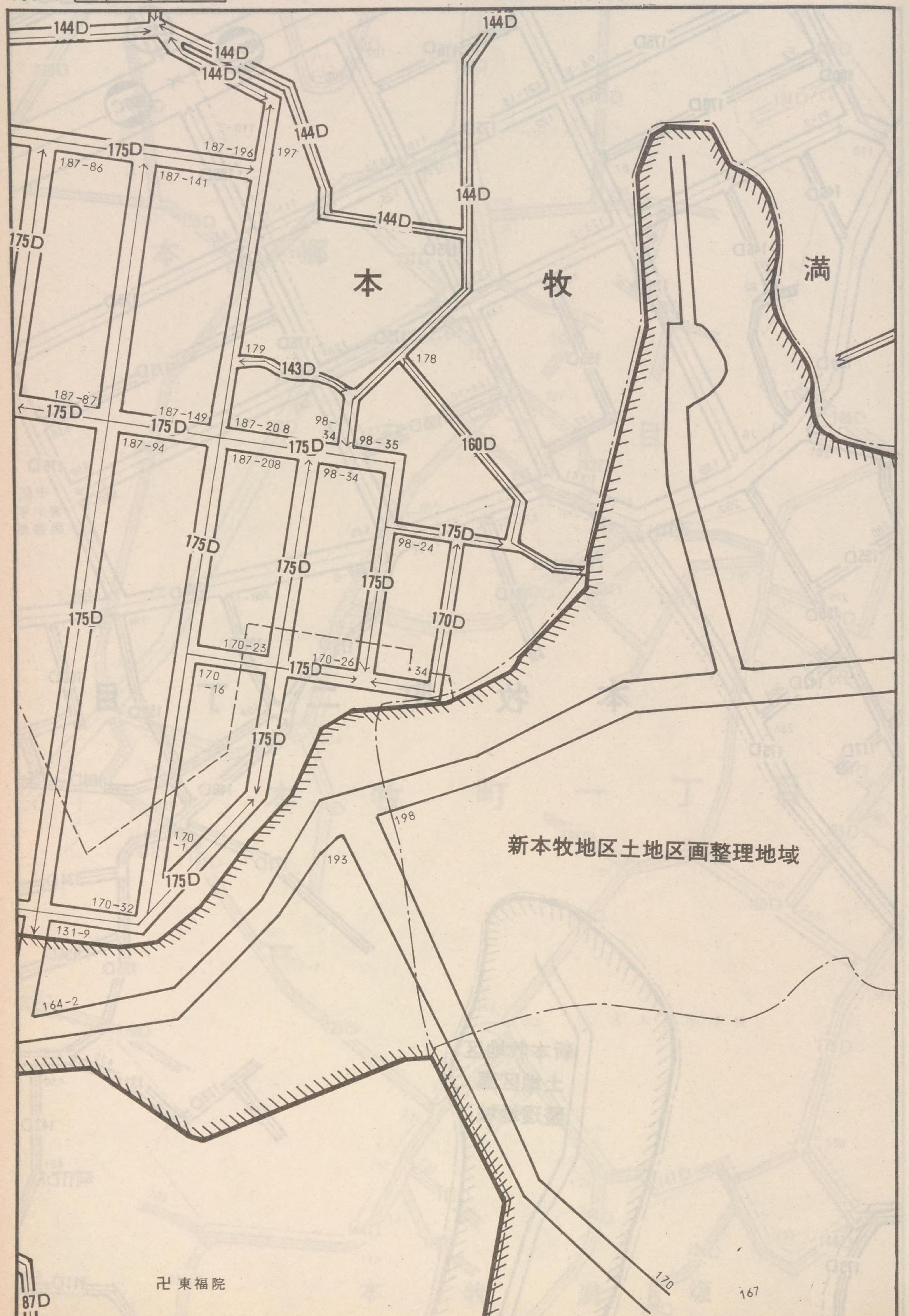

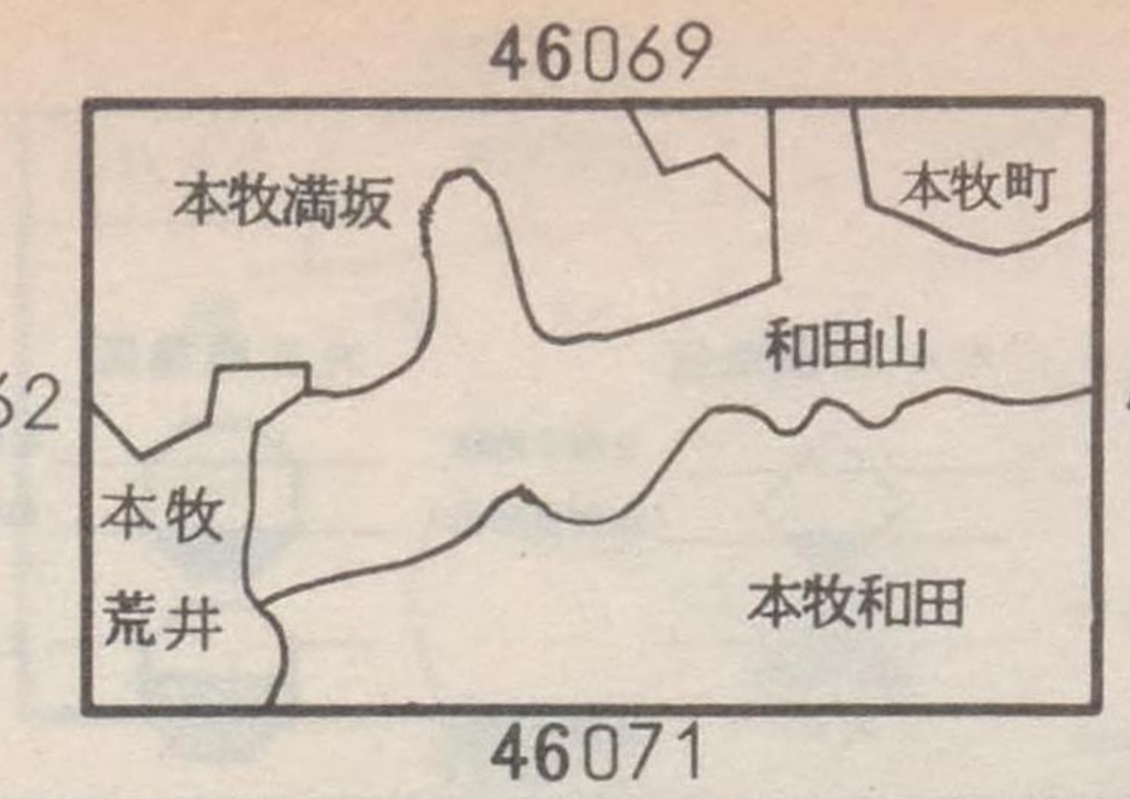

記号	借地権割合	記号	借地権割合
A	90%	E	50%
B	80%	F	40%
C	70%	G	30%
D	60%	H	20%

繁華街・高度商業地区
道路を中心として全地域
道路沿い

普通商業地区 併用住宅地区
全地域
北側道路沿い
南側全地域

中小工場地区
北側全地域
南側道路沿い
南側全地域

大工場地区
北側全地域
南側道路沿い
北側全地域

普通住宅地区 家内工業地区
無印は全地域

46071

新本牧地区土地区画整理地域

本牧荒井

本牧

主要地方道山下

間門町二丁目

間門小学校

46070

46063

46080

46072

本牧荒井

本牧和田

間門町(一)

(二)

本牧三之谷

横浜中（中区） 63 46071

和田

本牧・磯子線

門町一丁目

本牧三之谷

13 至山下

記号	借地権割合	記号	借地権割合
A	90%	E	50%
B	80%	F	40%
C	70%	G	30%
D	60%	H	20%

繁華街・高度商業地区
道路を中心として全地域
道路沿い

普通商業地区
併用住宅地区
全地域
北側道路沿い
南側全地域

中小工場地区
北側全地域
南側道路沿い
南側全地域

大工場地区
北側全地域
南側道路沿い
北側全地域

普通住宅地区
家内工業地区
無印は全地域

46072

292-4

間門町二丁目

本牧

99D

本牧市民

千鳥町

7

46071

間門町(二)

本牧三之谷

本牧大里町

千鳥町

46064

46081

46073

横浜中 (中区)

63

46072

三渓園

293

三之谷

295

140D

本牧

大里町

公園

298-3

298-2

99D

記号	借地権割合	記号	借地権割合
A	90%	E	50%
B	80%	F	40%
C	70%	G	30%
D	60%	H	20%

繁華街・高度商業地区
道路を中心として全地域
道路沿い

普通商業地区
併用住宅地区
全地域
北側道路沿い
南側全地域

中小工場地区
北側全地域
南側道路沿い
南側全地域

大工場地区
北側全地域
南側道路沿い
北側全地域

普通住宅地区
家内工業地区
無印は全地域

46073

千

横浜中
(中区)

46072

千鳥町

46082

99D

鳥

町

日本石油根岸製油所

記号	借地権割合	記号	借地権割合
A	90%	E	50%
B	80%	F	40%
C	70%	G	30%
D	60%	H	20%

繁華街・高度商業地区
道路を中心として全地域
道路沿い

普通商業地区
併用住宅地区
全地域
北側道路沿い
南側全地域

中小工場地区
北側全地域
南側道路沿い
南側全地域

大工場地区
北側全地域
南側道路沿い
北側全地域

普通住宅地区
家内工業地区
無印は全地域

46074

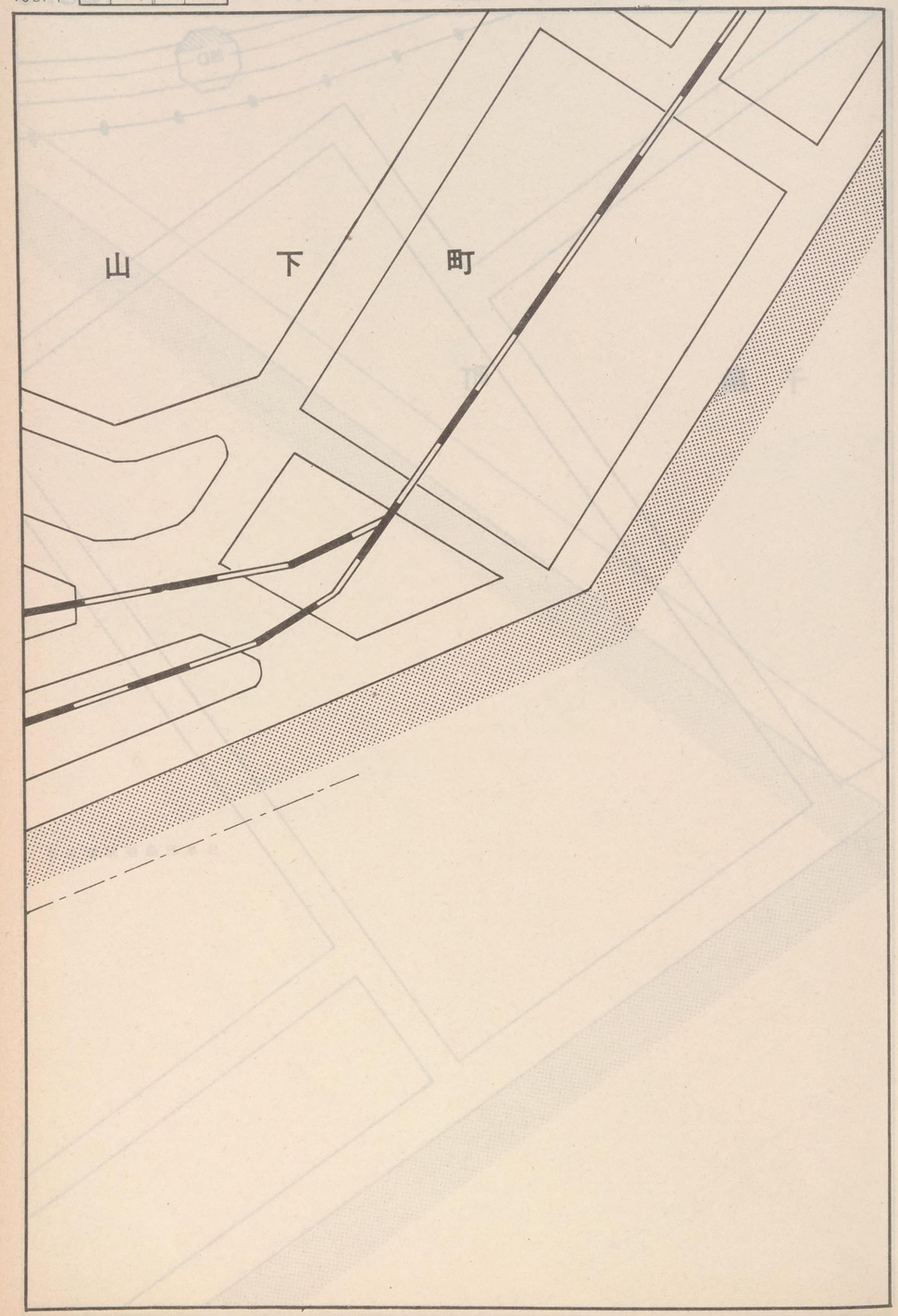

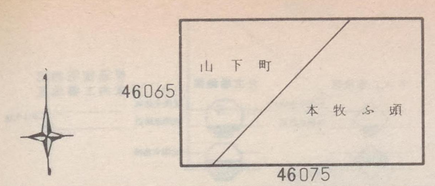

横浜中（中区）

63

46074

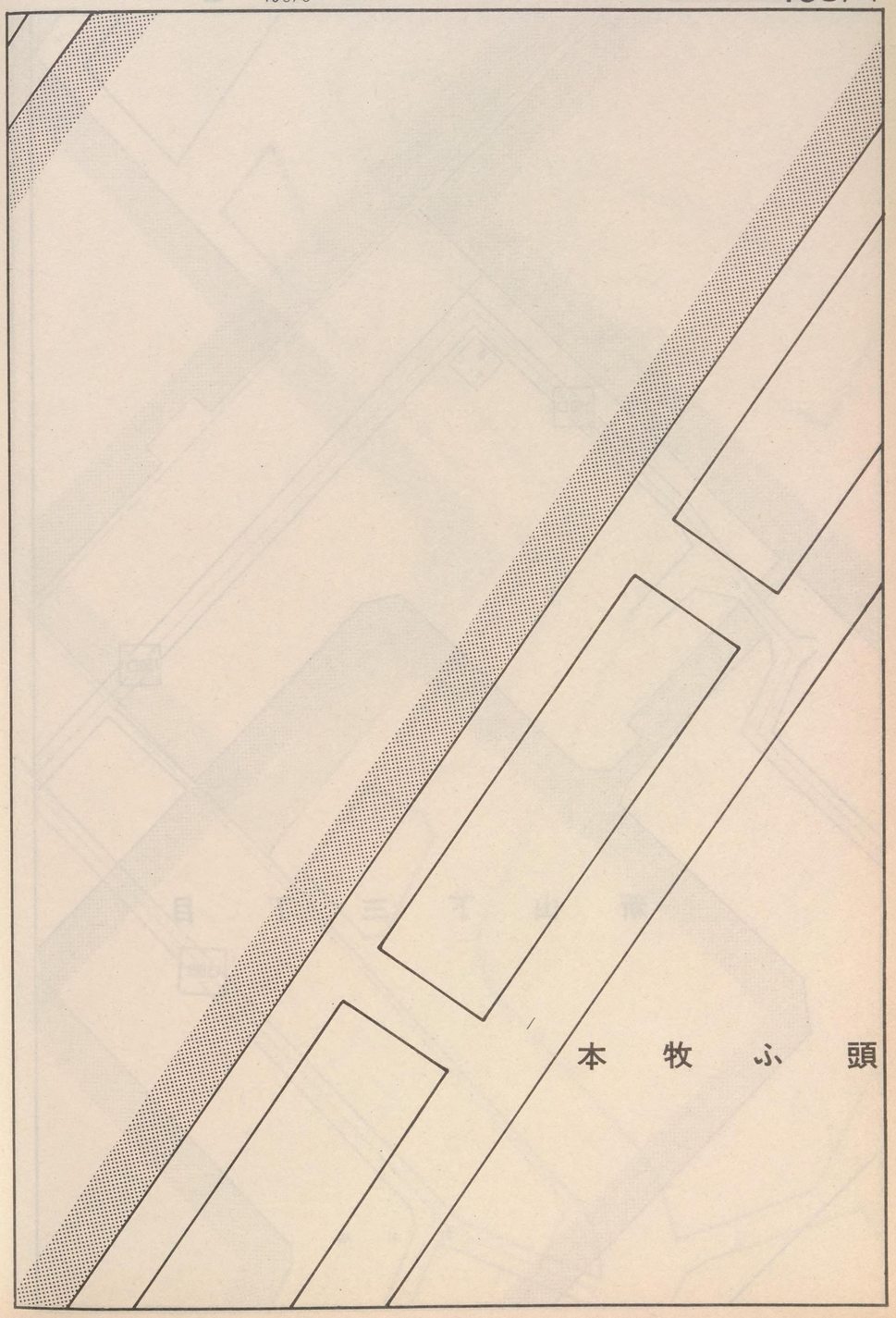

記号	借地権割合	記号	借地権割合
A	90%	E	50%
B	80%	F	40%
C	70%	G	30%
D	60%	H	20%

繁華街・高度商業地区
道路を中心として全地域
道路沿い

普通商業地区
併用住宅地区
全地域
北側道路沿い
南側全地域

中小工場地区
北側全地域
南側道路沿い
南側全地域

大工場地区
北側全地域
南側道路沿い
北側全地域

普通住宅地区
家内工業地区
無印は全地域

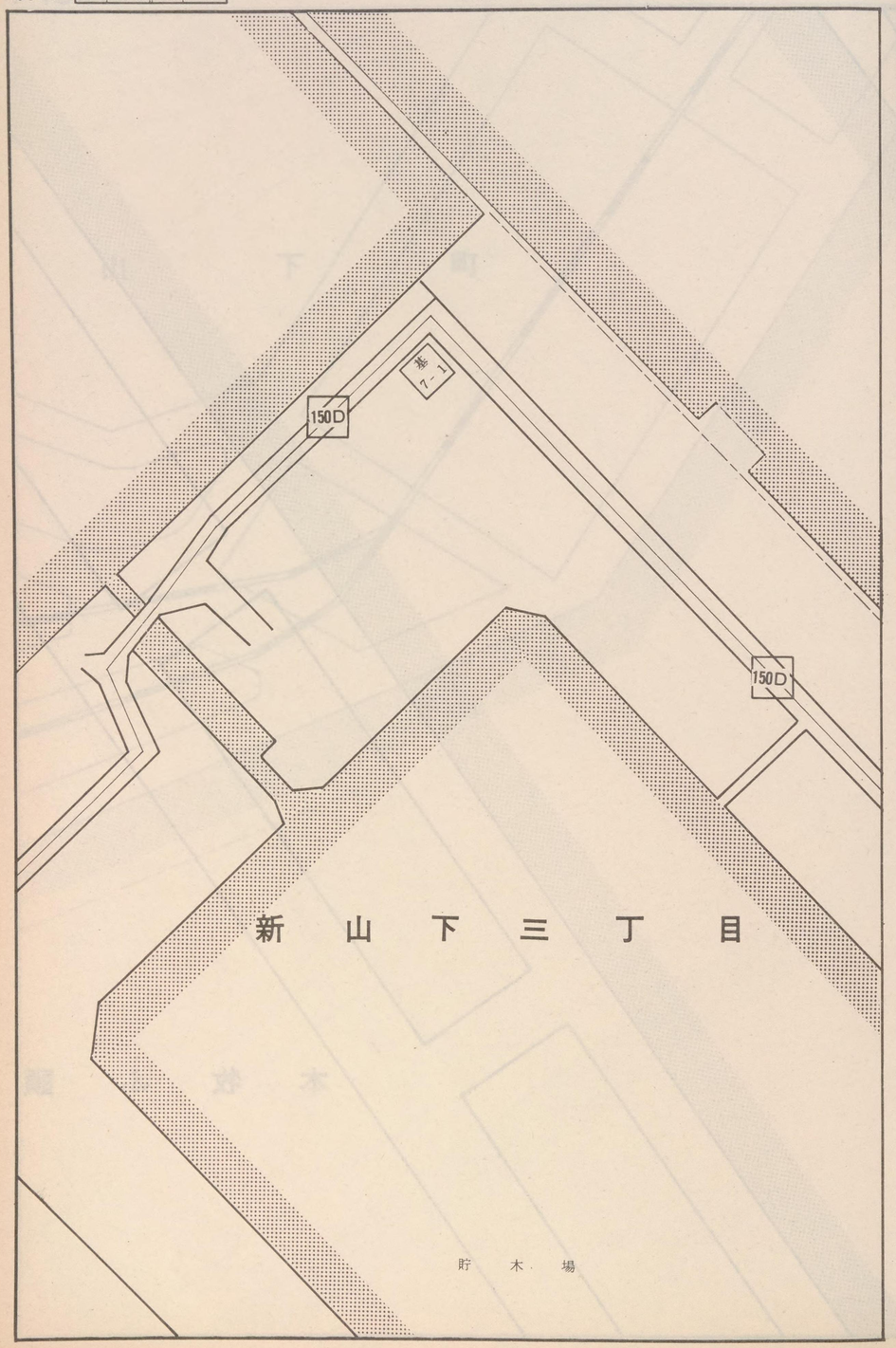

横浜中 (中区)

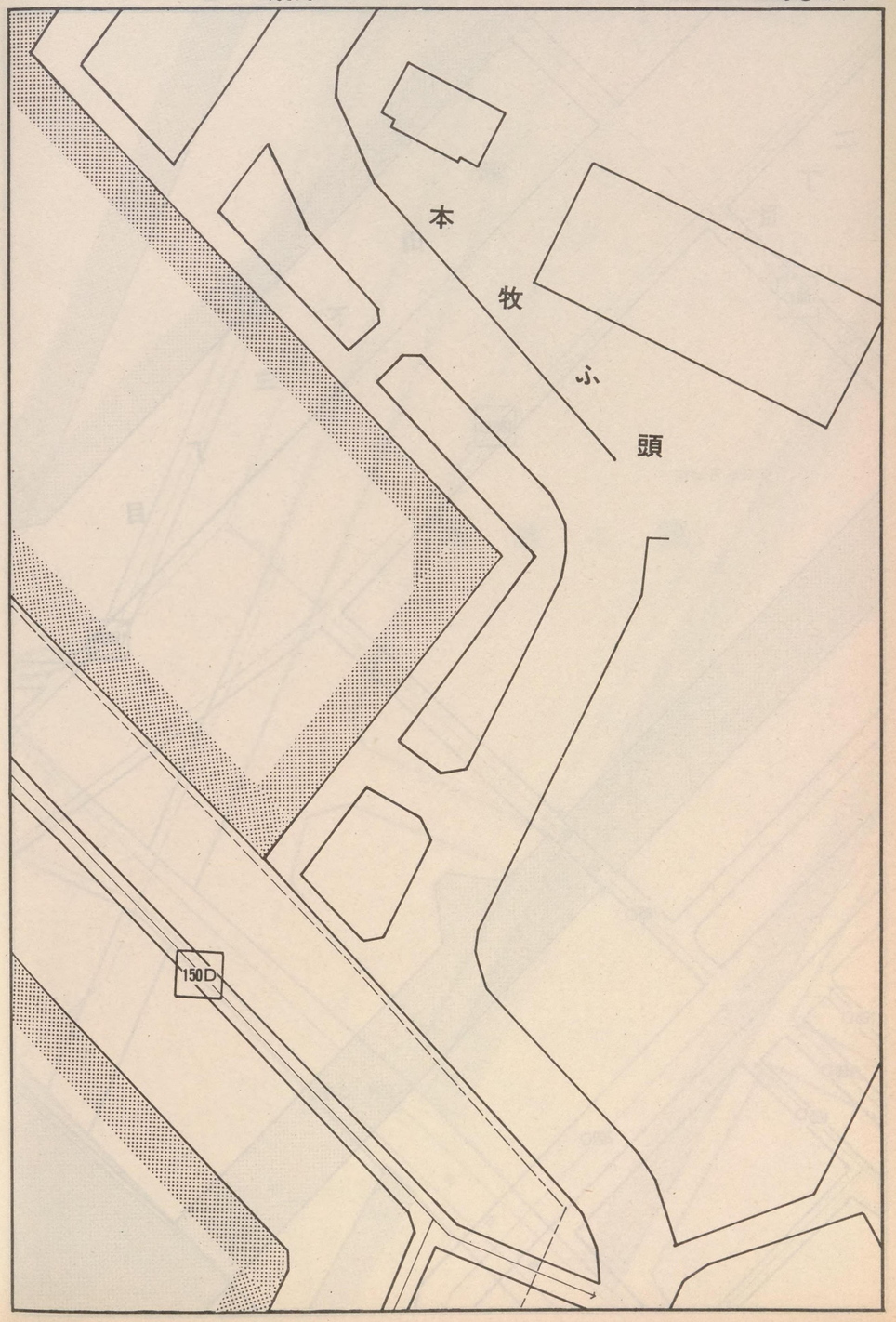

記号	借地権割合	記号	借地権割合
A	90%	E	50%
B	80%	F	40%
C	70%	G	30%
D	60%	H	20%

繁華街・高度商業地区
道路を中心として全地域
道路沿い

普通商業地区
併用住宅地区
全地域
北側道路沿い
南側全地域

中小工場地区
北側全地域
南側道路沿い
南側全地域

大工場地区
北側全地域
南側道路沿い
北側全地域

普通住宅地区
家内工業地区
無印は全地域

46076

二丁目

新山下三丁目

160D

市立港湾病院

160D

160D

橋

165D

165D

165D

165D

200D

46075

(二)

新山下

(三)

46067

本牧ふ頭

46083

46077

横浜中 (中区)

63

46076

150D

本牧ふ頭

165D

165D

本牧橋

横浜中（中区）

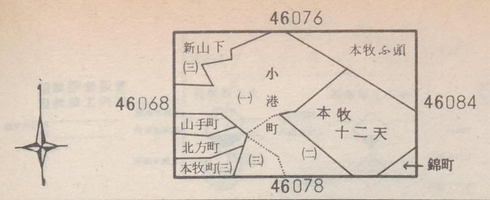

記号	借地権割合	記号	借地権割合
A	90%	E	50%
B	80%	F	40%
C	70%	G	30%
D	60%	H	20%

繁華街・高度商業地区
道路を中心として全地域
道路沿い

普通商業地区
併用住宅地区
全地域
北側道路沿い
南側全地域

中小工場地区
北側全地域
南側道路沿い
南側全地域

大工場地区
北側全地域
南側道路沿い
北側全地域

普通住宅地区
家内工業地区
無印は全地域

46077

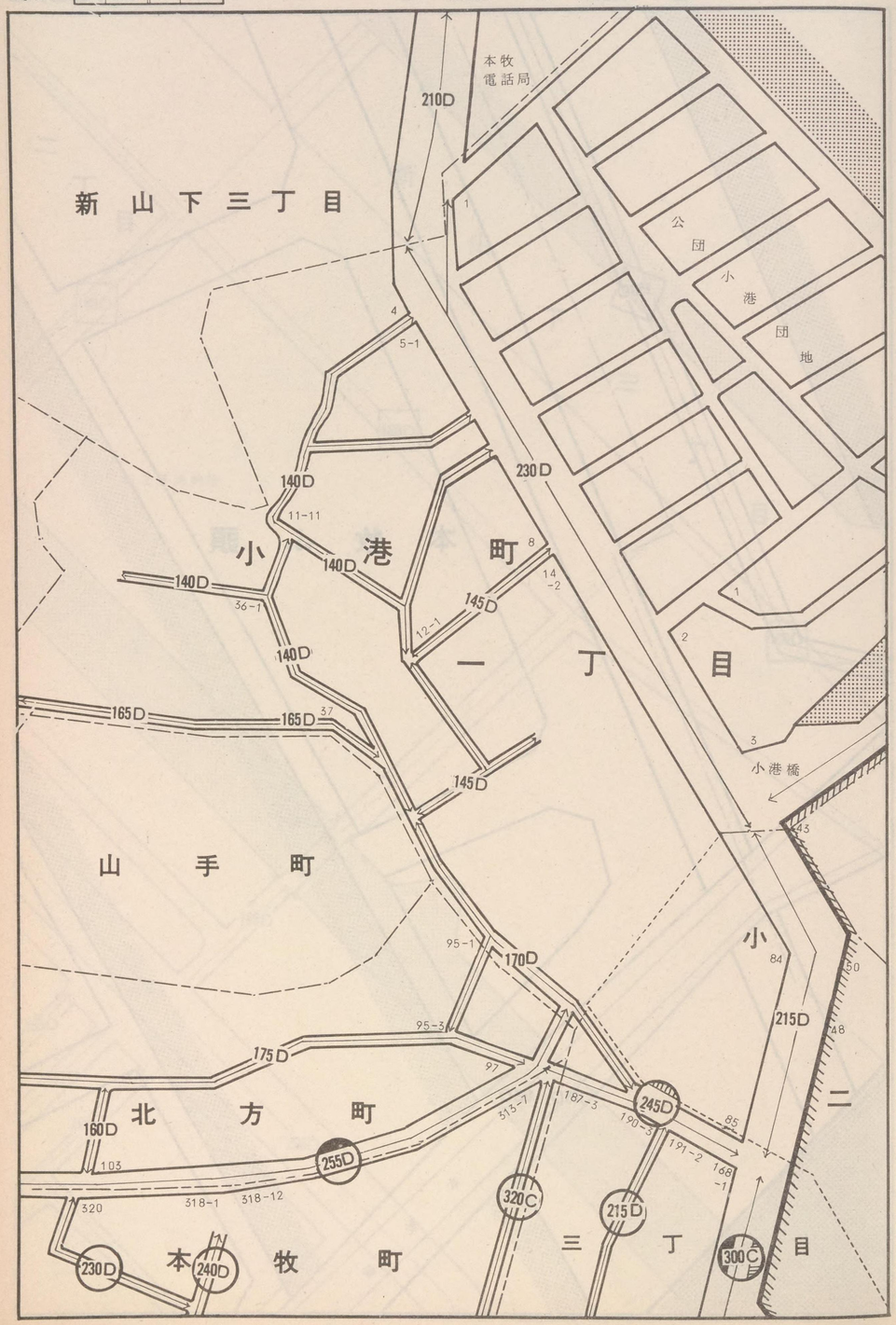

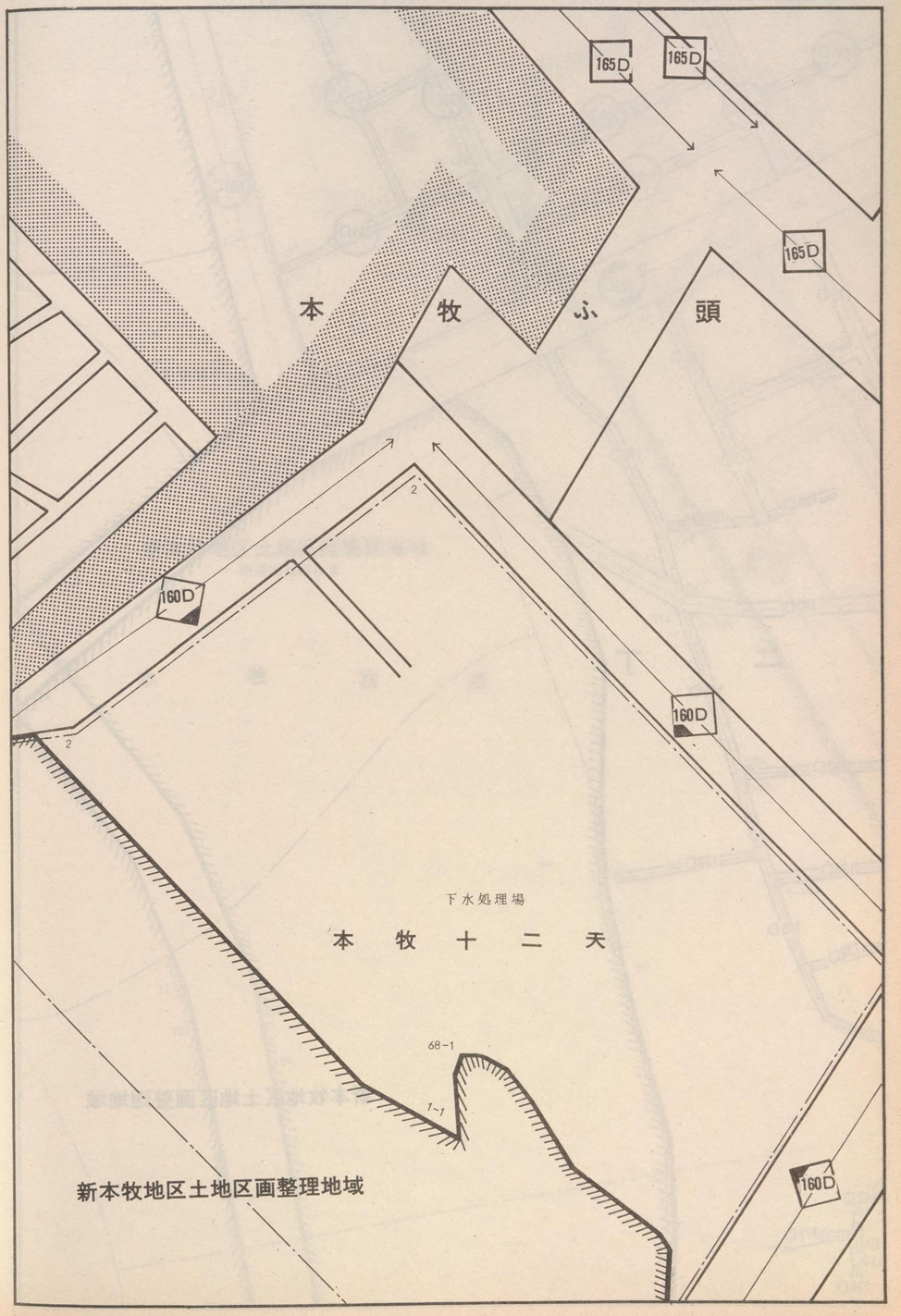

記号	借地権割合	記号	借地権割合
A	90%	E	50%
B	80%	F	40%
C	70%	G	30%
D	60%	H	20%

繁華街・高度商業地区
道路を中心として全地域
道路沿い

普通商業地区 併用住宅地区
全地域
北側道路沿い
南側全地域

中小工場地区
北側全地域
南側道路沿い
南側全地域

大工場地区
北側全地域
南側道路沿い
北側全地域

普通住宅地区 家内工業地区
無印は全地域

46078

235D 294 297 240D 289 240D 240D 288 299-3 312-13 320C 215D 87-5 182-2 300C 305 180-3 235D 172 174 326 354-2 380C 304 179 175-1 175D 356 364-2 364-1 367 354-1 354-4 355-1 175D 175D 170D 155D 160D 361 366 360 180D 403-2 477 175D 476 160D 402 404 134D 406-2 128D 165D 134D 142D 111D 111 124D

卍西教寺

山手警察署 158-1

北方消防出張所

二 丁

新本牧地区土地区画整理地域

46077

46069 (二) 本牧町 小港町(二) 本牧十二天 錦町 46085 本牧宮原 和田山 本牧原 46079

横浜中 (中区) 63

46078

小港町二丁目

新本牧地区土地区画整理地域

本牧宮原

160D 135D 135D 17 25 155D 30 69 64-1 71 60 40 41 74 775 783 647 659

記号	借地権割合	記号	借地権割合
A	90%	E	50%
B	80%	F	40%
C	70%	G	30%
D	60%	H	20%

繁華街・高度商業地区
道路を中心として全地域
道路沿い

普通商業地区
併用住宅地区
全地域
北側道路沿い
南側全地域

中小工場地区
北側全地域
南側道路沿い
南側全地域

大工場地区
北側全地域
南側道路沿い
北側全地域

普通住宅地区
家内工業地区
無印は全地域

46079

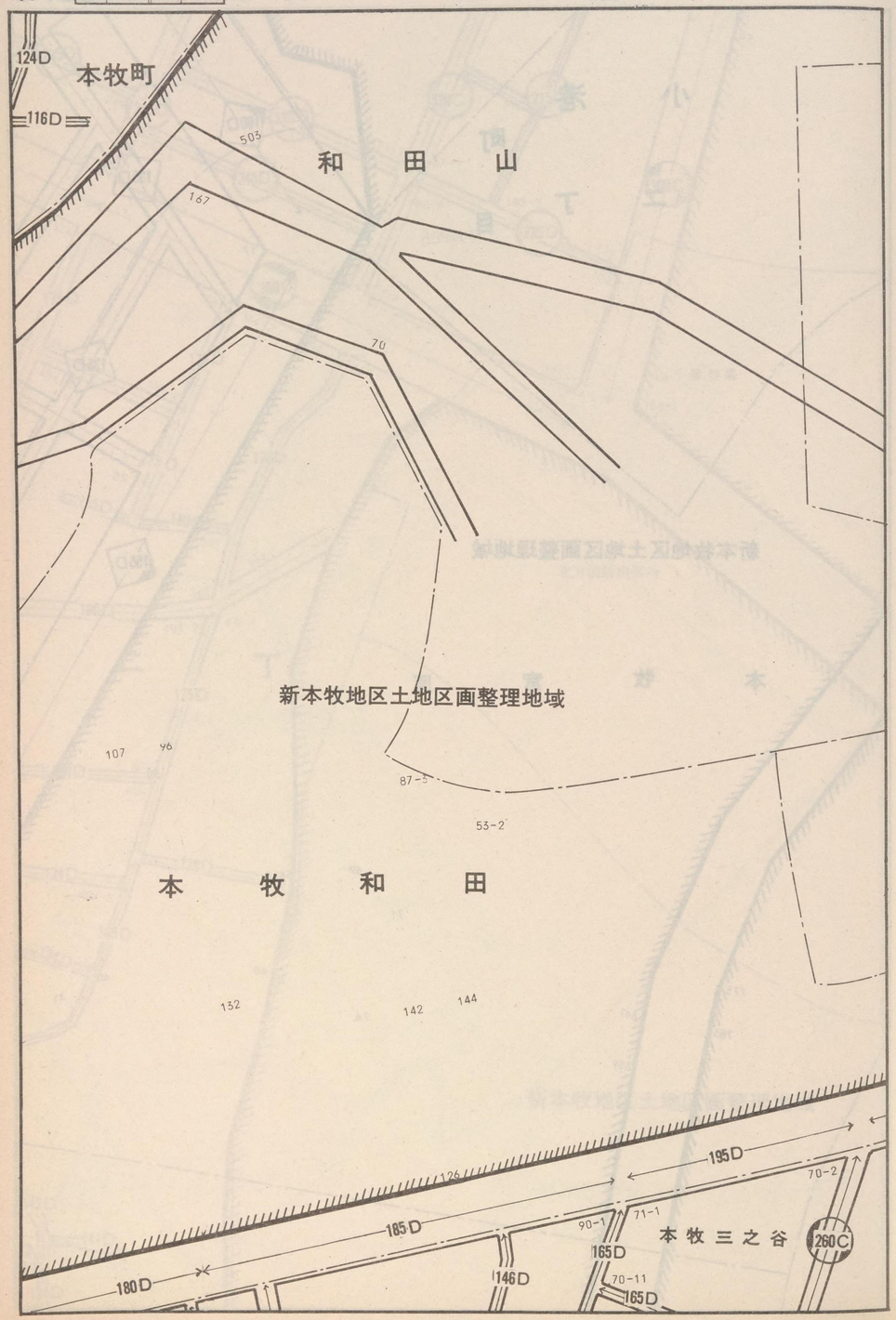

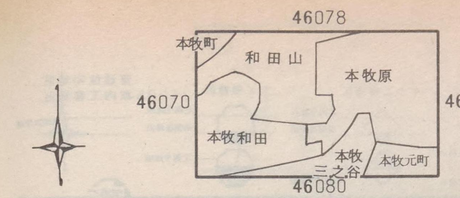

横浜中（中区）

63

46079

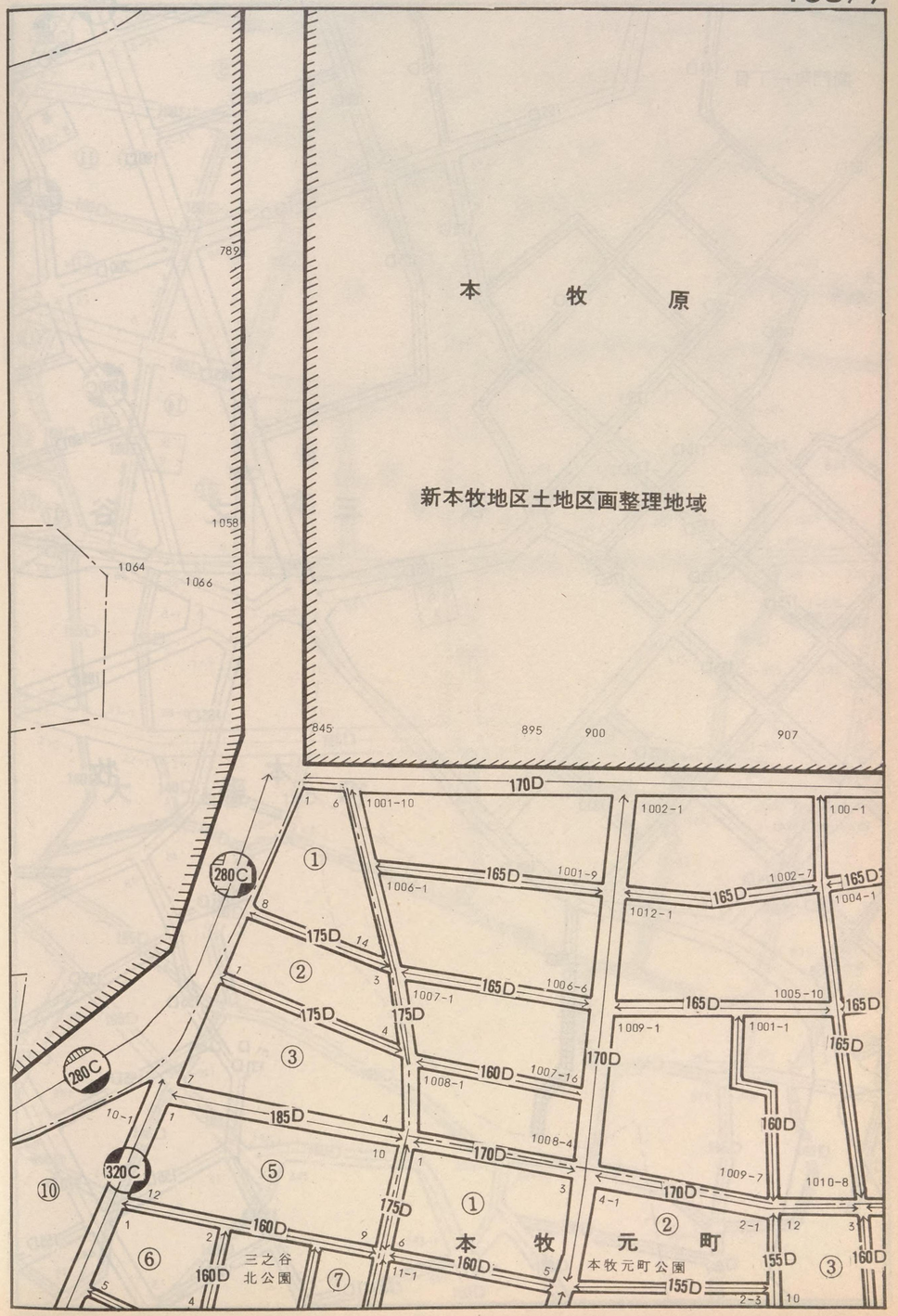

記号	借地権割合	記号	借地権割合
A	90%	E	50%
B	80%	F	40%
C	70%	G	30%
D	60%	H	20%

繁華街・高度商業地区
道路を中心として全地域
道路沿い

普通商業地区
併用住宅地区
全地域
北側道路沿い
南側全地域

中小工場地区
北側全地域
南側道路沿い
南側全地域

大工場地区
北側全地域
南側道路沿い
北側全地域

普通住宅地区
家内工業地区
無印は全地域

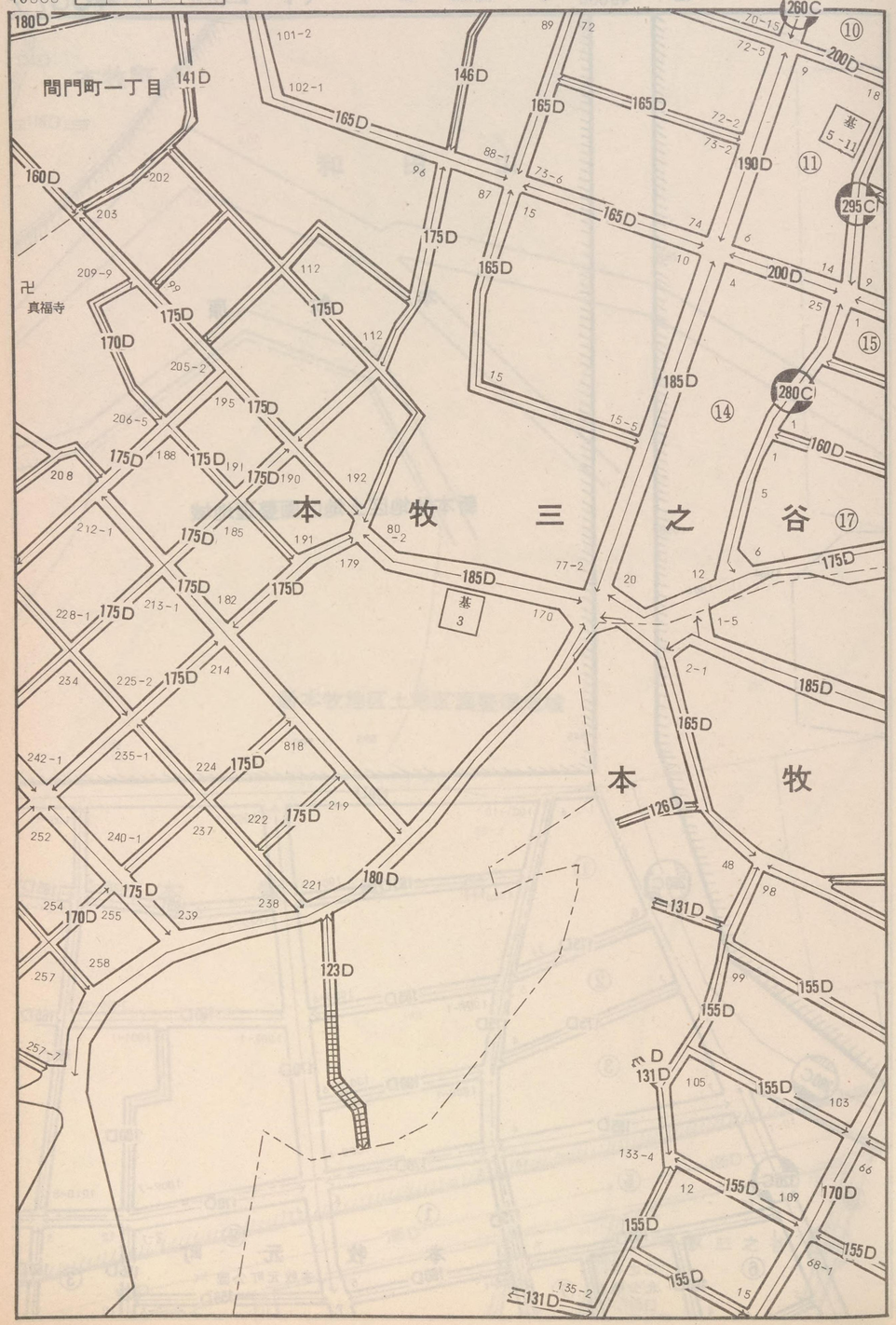

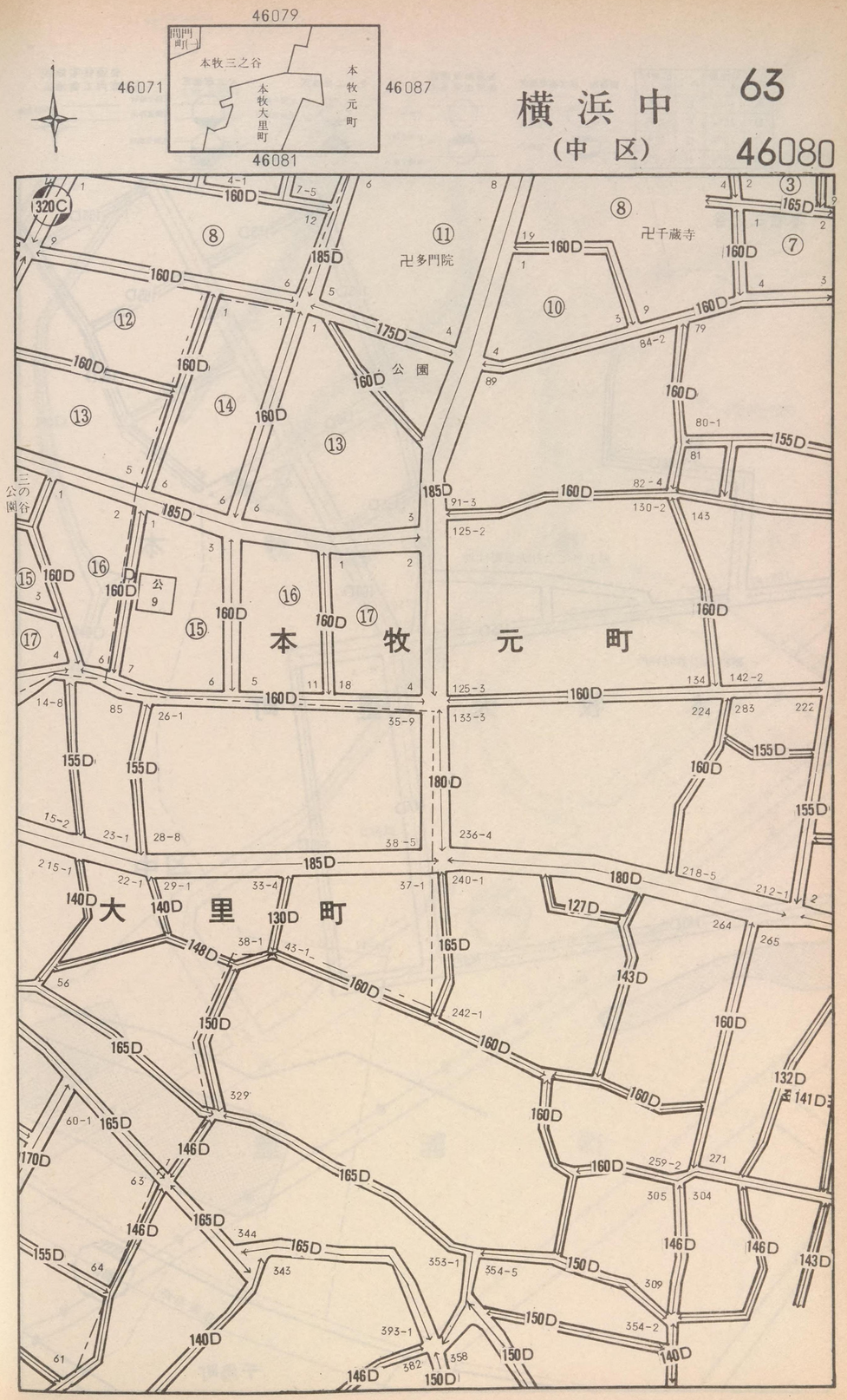

記号	借地権割合	記号	借地権割合
A	90%	E	50%
B	80%	F	40%
C	70%	G	30%
D	60%	H	20%

繁華街・高度商業地区
道路を中心として全地域
道路沿い

普通商業地区 併用住宅地区
全地域
北側道路沿い
南側全地域

中小工場地区
北側全地域
南側道路沿い
南側全地域

大工場地区
北側全地域
南側道路沿い
北側全地域

普通住宅地区 家内工業地区
無印は全地域

46081

本牧三之谷

116-2 116-4 74-1 155D 155D 155D 155D 170D 155D 146D 124 155D 127 81 129-6 84 86-2 155D 155D 160D 130 165-2 155D 155-82 146D 186-2 181-6 155-42 157-2 県立住宅公社大里町団地 横浜入国者収容所 164-14 90-4 本牧大里町 147D 140D 140D 140D 447-17 中区 本牧市民プール 99D 産業道路 千鳥町

横浜中（中区）

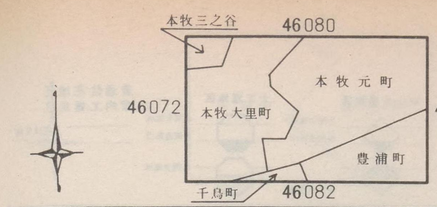

239 150D 150D 366 377 150D 160D 369 150D 146D 150D 130D 133D 150D 140D 本牧元町東公園 本牧南小学校 58-36 140D 155D 交通局 区 110D 豊浦町

記号	借地権割合	記号	借地権割合
A	90%	E	50%
B	80%	F	40%
C	70%	G	30%
D	60%	H	20%

繁華街・高度商業地区
道路を中心として全地域
道路沿い

普通商業地区
併用住宅地区
全地域
北側道路沿い
南側全地域

中小工場地区
北側全地域
南側道路沿い
南側全地域

大工場地区
北側全地域
南側道路沿い
北側全地域

普通住宅地区
家内工業地区
無印は全地域

46082

99D

千 鳥 町

46081

46073 千鳥町 豊浦町 46089

横浜中
（中区）

63
46082

豊 浦 町

記号	借地権割合	記号	借地権割合
A	90%	E	50%
B	80%	F	40%
C	70%	G	30%
D	60%	H	20%

繁華街・高度商業地区
道路を中心として全地域
道路沿い

普通商業地区
併用住宅地区
全地域
北側道路沿い
南側全地域

中小工場地区
北側全地域
南側道路沿い
南側全地域

大工場地区
北側全地域
南側道路沿い
北側全地域

普通住宅地区
家内工業地区
無印は全地域

46083

本牧オペレーション
センター

本 牧 ふ

46076

本 牧 ふ 頭

46084

横浜中（中区）

63

46083

本 牧 ふ 頭

記号	借地権割合	記号	借地権割合
A	90%	E	50%
B	80%	F	40%
C	70%	G	30%
D	60%	H	20%

繁華街・高度商業地区

普通商業地区
併用住宅地区

中小工場地区

大工場地区

普通住宅地区
家内工業地区

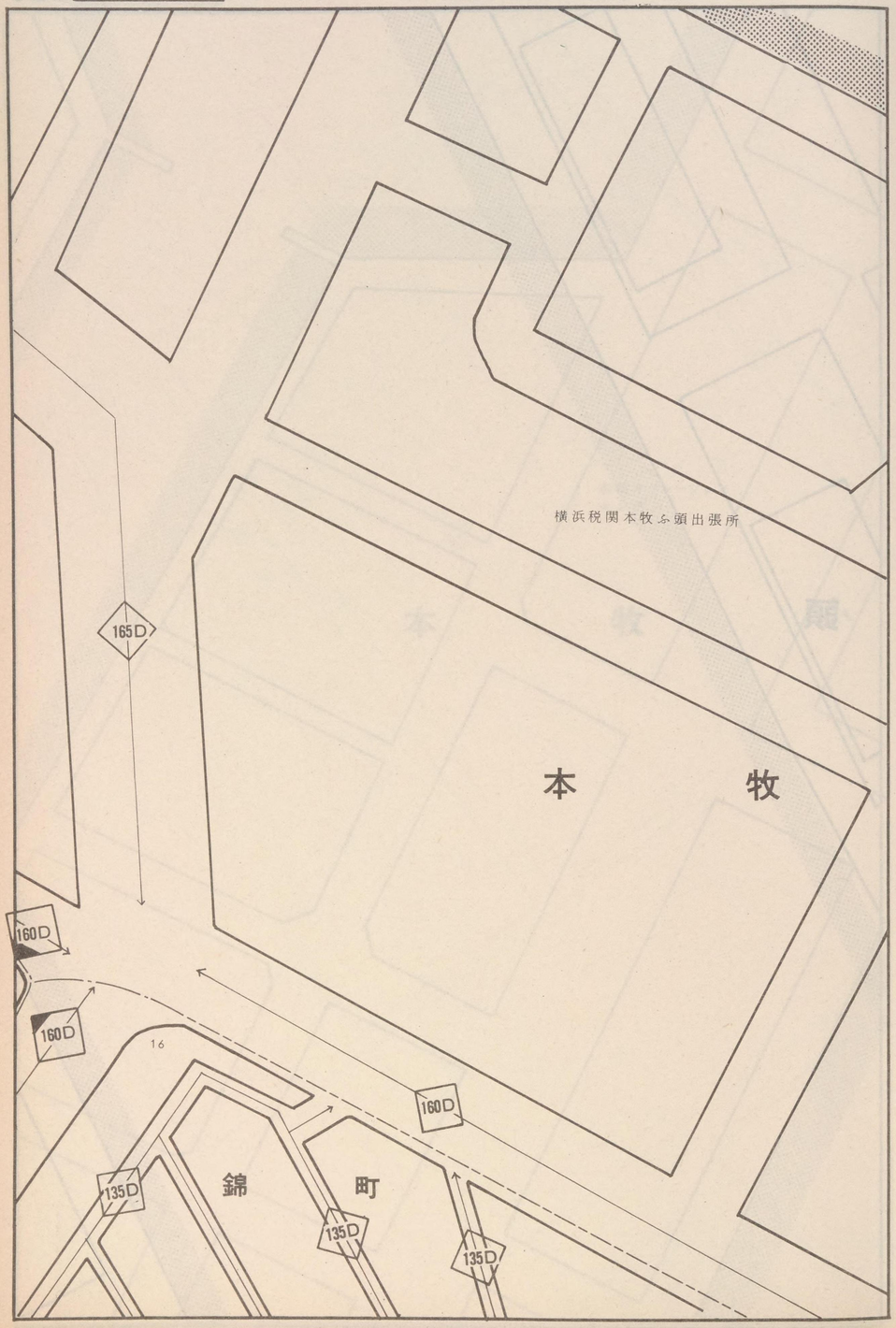

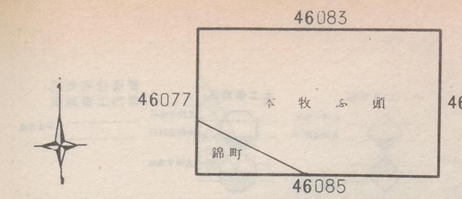

横浜中
(中区)

63

46084

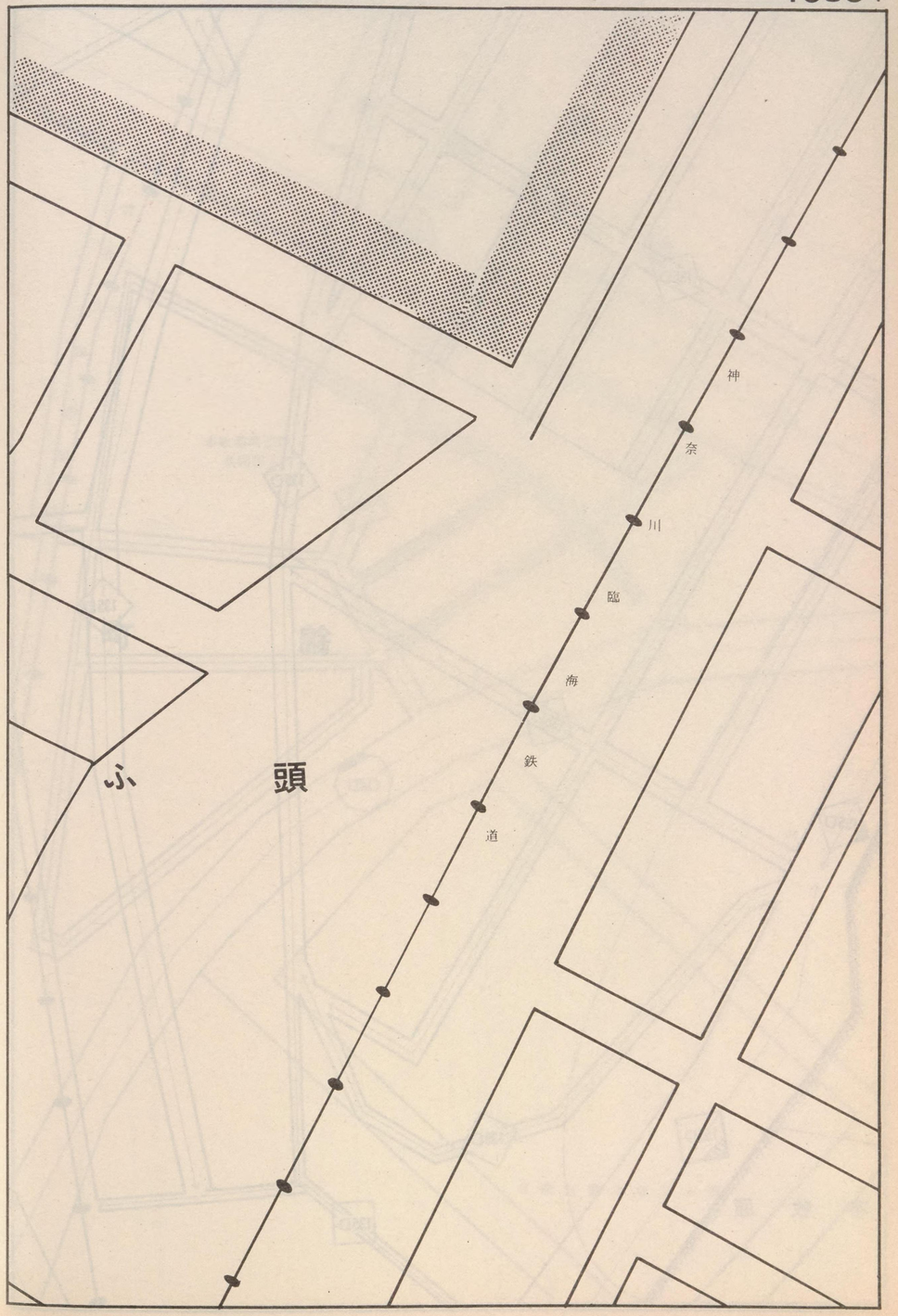

記号	借地権割合	記号	借地権割合
A	90%	E	50%
B	80%	F	40%
C	70%	G	30%
D	60%	H	20%

繁華街・高度商業地区
道路を中心として全地域
道路沿い

普通商業地区
併用住宅地区
全地域
北側道路沿い
南側全地域

中小工場地区
北側全地域
南側道路沿い
南側全地域

大工場地区
北側全地域
南側道路沿い
北側全地域

普通住宅地区
家内工業地区
無印は全地域

46085

135D
135D
135D
135D
155D
155D
135D
135D
135D

錦

本 牧 原

46084

本牧ふ頭

46078 本牧十二天 本牧原 錦 町 46091

46086

横浜中 (中区)

63

46085

本 牧 ふ 頭

160D

神奈川臨海鉄道

本牧港湾団地
共同住宅

130D

135D

町

日産自動車専用ふ頭

記号	借地権割合	記号	借地権割合
A	90%	E	50%
B	80%	F	40%
C	70%	G	30%
D	60%	H	20%

繁華街・高度商業地区
道路を中心として全地域
道路沿い

普通商業地区
併用住宅地区
全地域
北側道路沿い
南側全地域

中小工場地区
北側全地域
南側道路沿い
南側全地域

大工場地区
北側全地域
南側道路沿い
北側全地域

普通住宅地区
家内工業地区
無印は全地域

46086

新本牧地区土地区画整理地域

本　牧　原

155D

錦

神奈川臨海鉄道本牧線

130D

㊏ 大鳥中学校

170D
970-3
165D
1003-3
165D
970
165D
165D
165D
118D
970-2
165D
1004-6
165D
170D
165D
165D
165D
165D
1011-11
170D
170D
3
58
58
165D
165D
165D
165D
⑤
170D
本　牧　元　町

46085

46079

本牧原

錦　町

本牧元町

46087

横浜中（中区）

63

46086

日産自動車専用ふ頭

町

116D

116D

116D

記号	借地権割合	記号	借地権割合
A	90%	E	50%
B	80%	F	40%
C	70%	G	30%
D	60%	H	20%

繁華街・高度商業地区
道路を中心として全地域
道路沿い

普通商業地区
併用住宅地区
全地域
北側道路沿い
南側全地域

中小工場地区
北側全地域
南側道路沿い
南側全地域

大工場地区
北側全地域
南側道路沿い
北側全地域

普通住宅地区
家内工業地区
無印は全地域

46087

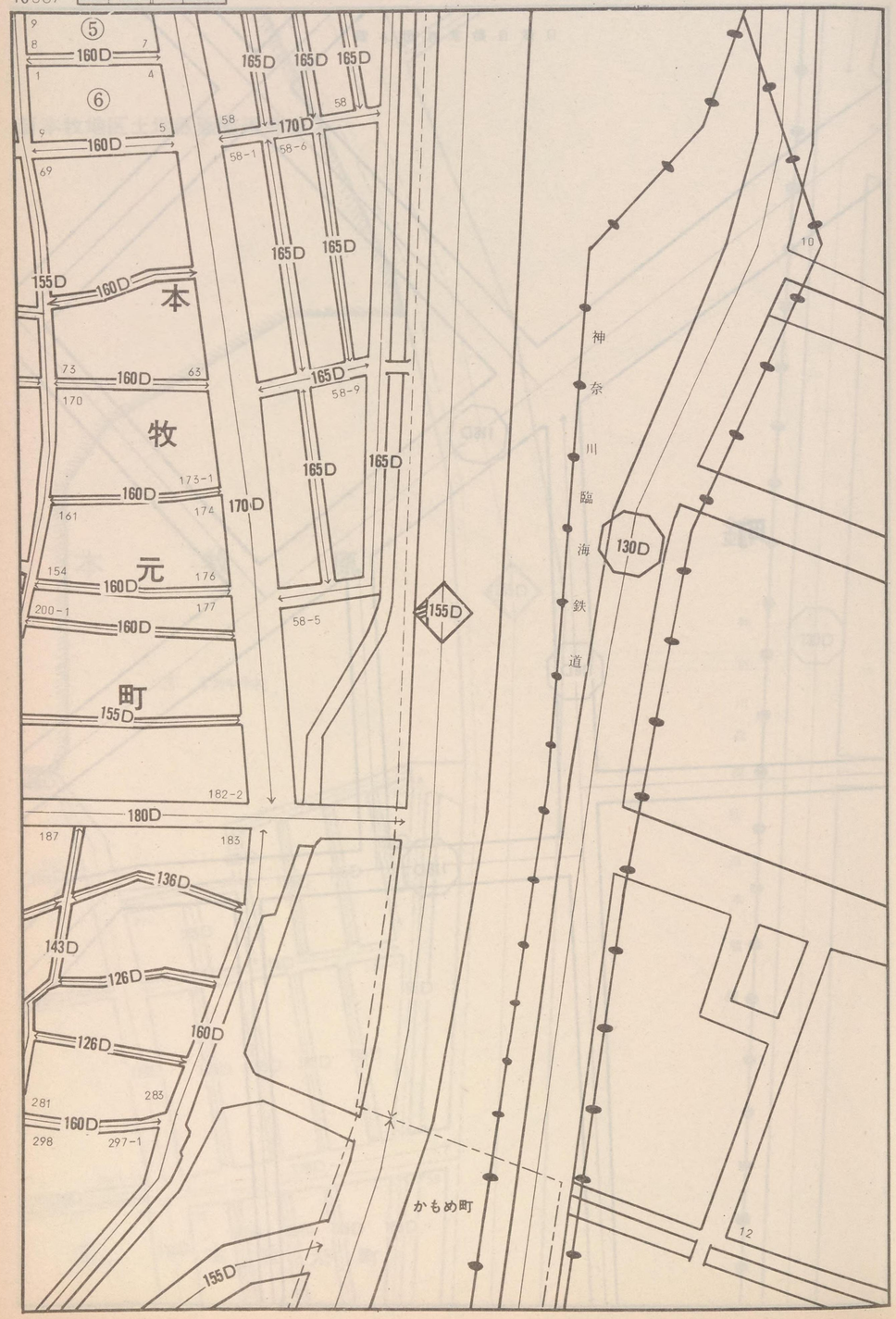

46086
46080
46088
本牧元町
錦町
かもめ町

横浜中（中区）

63
46087

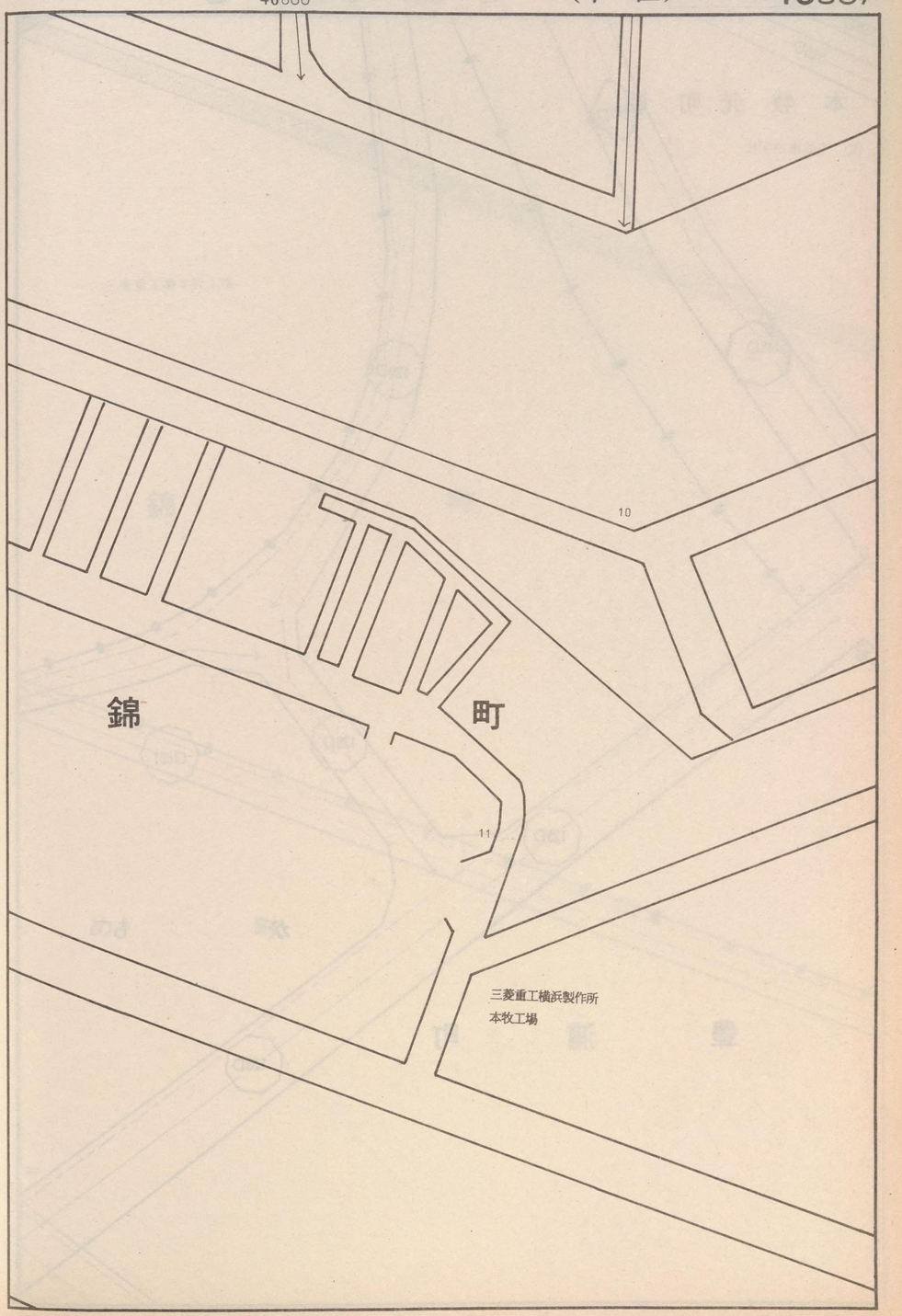

記号	借地権割合	記号	借地権割合
A	90%	E	50%
B	80%	F	40%
C	70%	G	30%
D	60%	H	20%

繁華街・高度商業地区
道路を中心として全地域
道路沿い

普通商業地区
併用住宅地区
全地域
北側道路沿い
南側全地域

中小工場地区
北側全地域
南側道路沿い
南側全地域

大工場地区
北側全地域
南側道路沿い
北側全地域

普通住宅地区
家内工業地区
無印は全地域

46088

160D
155D
本牧元町
145D
文 本牧南小学校
145D
21
126D
63
6
7
120D
62
125D
61
か も
豊浦町
120D

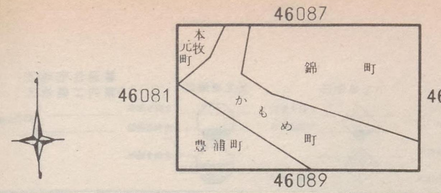

横浜中（中区）

63
46088

三菱重工業本牧工場

錦町

105D

め町

59

記号	借地権割合	記号	借地権割合
A	90%	E	50%
B	80%	F	40%
C	70%	G	30%
D	60%	H	20%

繁華街・高度商業地区
道路を中心として全地域
道路沿い

普通商業地区
併用住宅地区
全地域
北側道路沿い
南側全地域

中小工場地区
北側全地域
南側道路沿い
南側全地域

大工場地区
北側全地域
南側道路沿い
北側全地域

普通住宅地区
家内工業地区
無印は全地域

46089

豊　浦

46088
かもめ町
46082　豊　浦　町　46093

横浜中
（中　区）

63
46089

かもめ町

120D

町

100D

記号	借地権割合	記号	借地権割合
A	90%	E	50%
B	80%	F	40%
C	70%	G	30%
D	60%	H	20%

繁華街・高度商業地区
道路を中心として全地域
道路沿い

普通商業地区
併用住宅地区
全地域
北側道路沿い
南側全地域

中小工場地区
北側全地域
南側道路沿い
南側全地域

大工場地区
北側全地域
南側道路沿い
北側全地域

普通住宅地区
家内工業地区
無印は全地域

46090

本牧ふ頭

46084

本牧ふ頭

46091

横浜中（中区）

63

46090

本牧埠頭

記号	借地権割合	記号	借地権割合
A	90%	E	50%
B	80%	F	40%
C	70%	G	30%
D	60%	H	20%

繁華街・高度商業地区
道路を中心として全地域
道路沿い

普通商業地区
併用住宅地区
全地域
北側道路沿い
南側全地域

中小工場地区
北側全地域
南側道路沿い
南側全地域

大工場地区
北側全地域
南側道路沿い
北側全地域

普通住宅地区
家内工業地区
無印は全地域

46091

本 牧 ふ

160D

日産自動車

錦 町

46090

46085

本 牧 ふ 頭

錦 町

横浜中 (中区)

63

46091

頭

車両置場

至本牧海づり施設

東 京 湾

記号	借地権割合	記号	借地権割合
A	90%	E	50%
B	80%	F	40%
C	70%	G	30%
D	60%	H	20%

繁華街・高度商業地区
道路を中心として全地域
道路沿い

普通商業地区
併用住宅地区
全地域
北側道路沿い
南側全地域

中小工場地区
北側全地域
南側道路沿い
南側全地域

大工場地区
北側全地域
南側道路沿い
北側全地域

普通住宅地区
家内工業地区
無印は全地域

46092

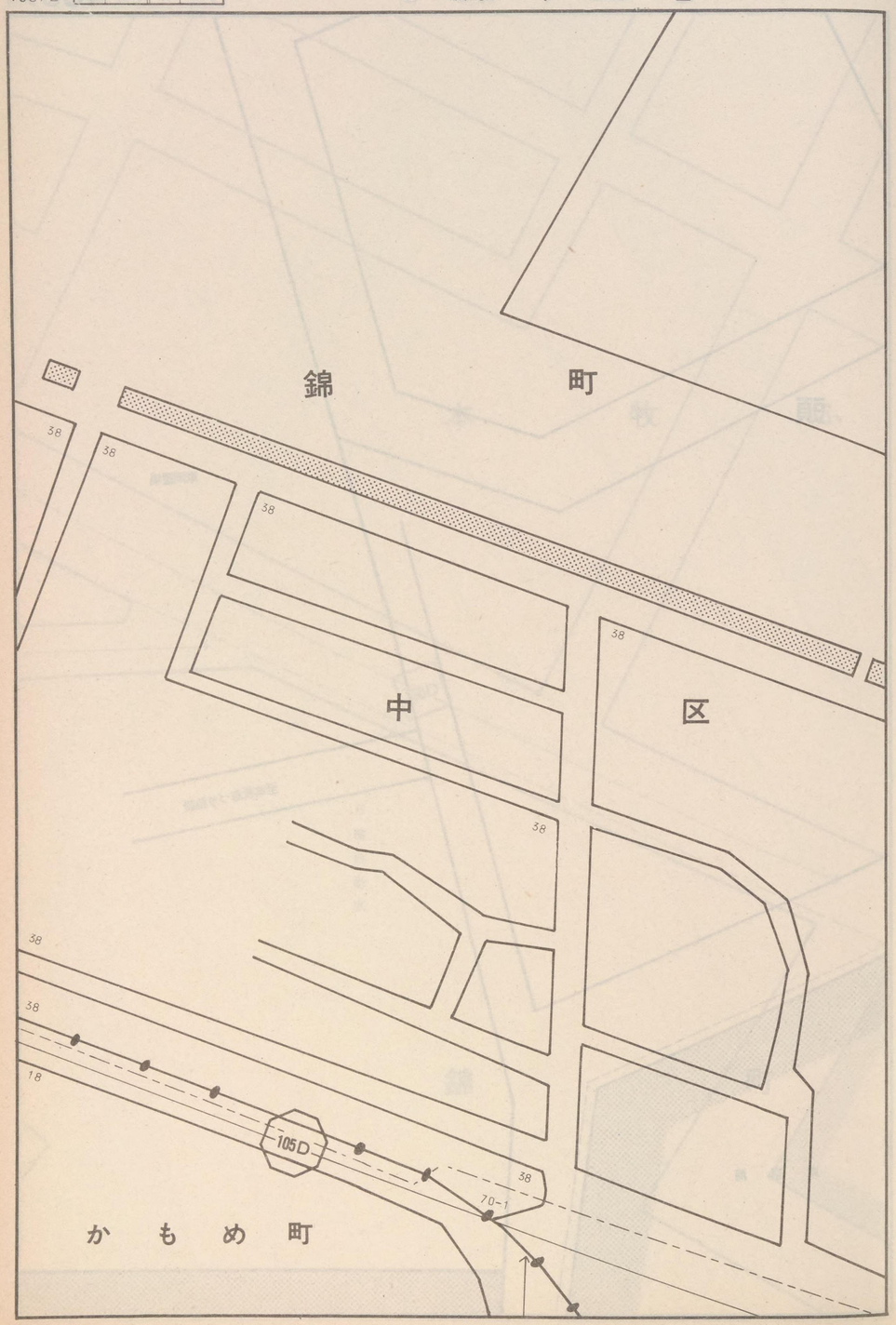

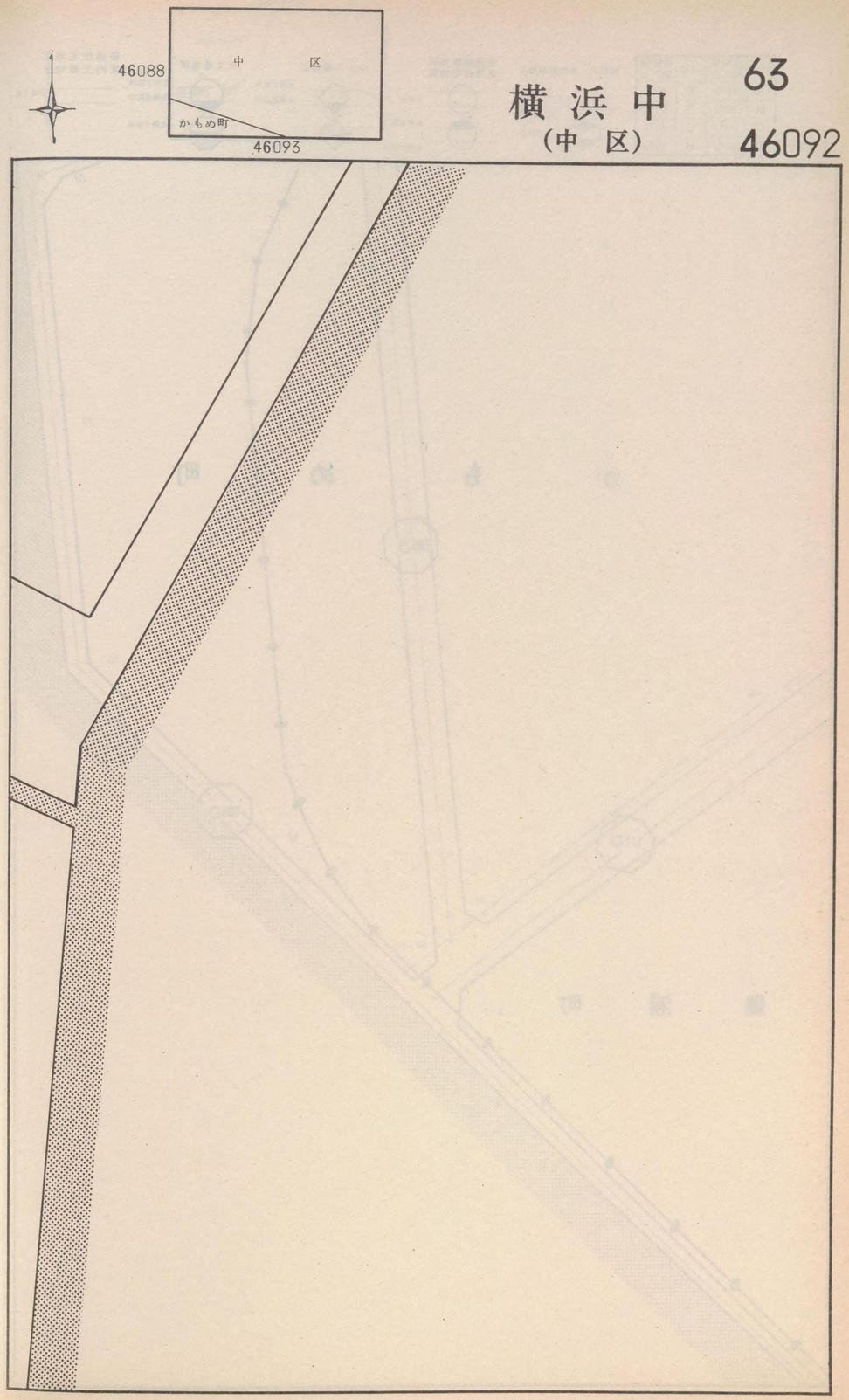

横浜中
(中区)

63

46092

記号	借地権割合	記号	借地権割合
A	90%	E	50%
B	80%	F	40%
C	70%	G	30%
D	60%	H	20%

繁華街・高度商業地区
道路を中心として全地域
道路沿い

普通商業地区 併用住宅地区
全地域
北側道路沿い
南側全地域

中小工場地区
北側全地域
南側道路沿い
南側全地域

大工場地区
北側全地域
南側道路沿い
北側全地域

普通住宅地区 家内工業地区
無印は全地域

46093

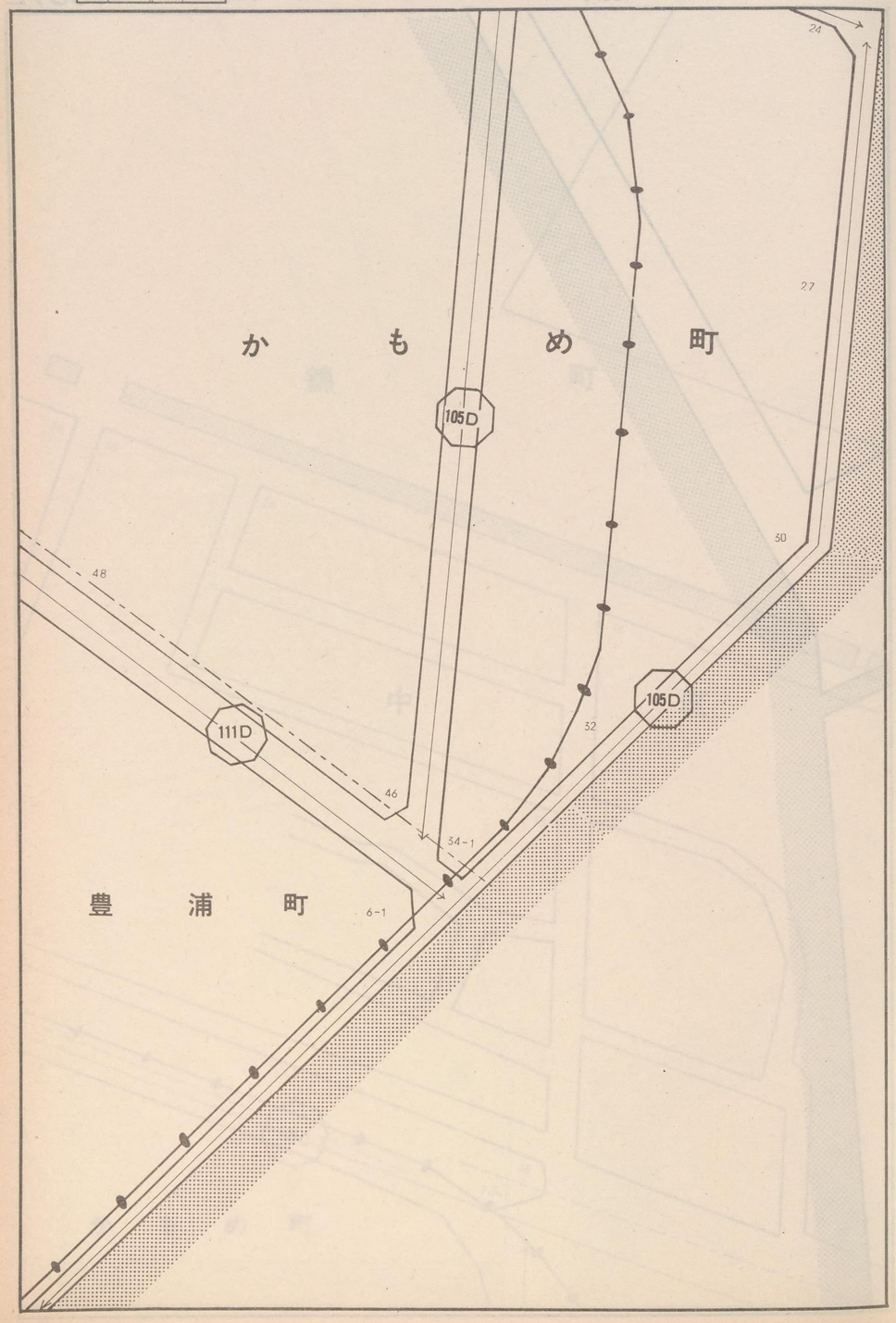

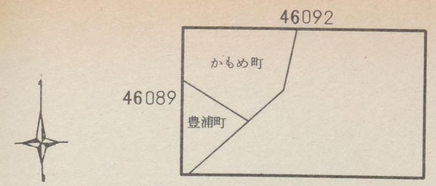

横浜中（中区）

63

46093

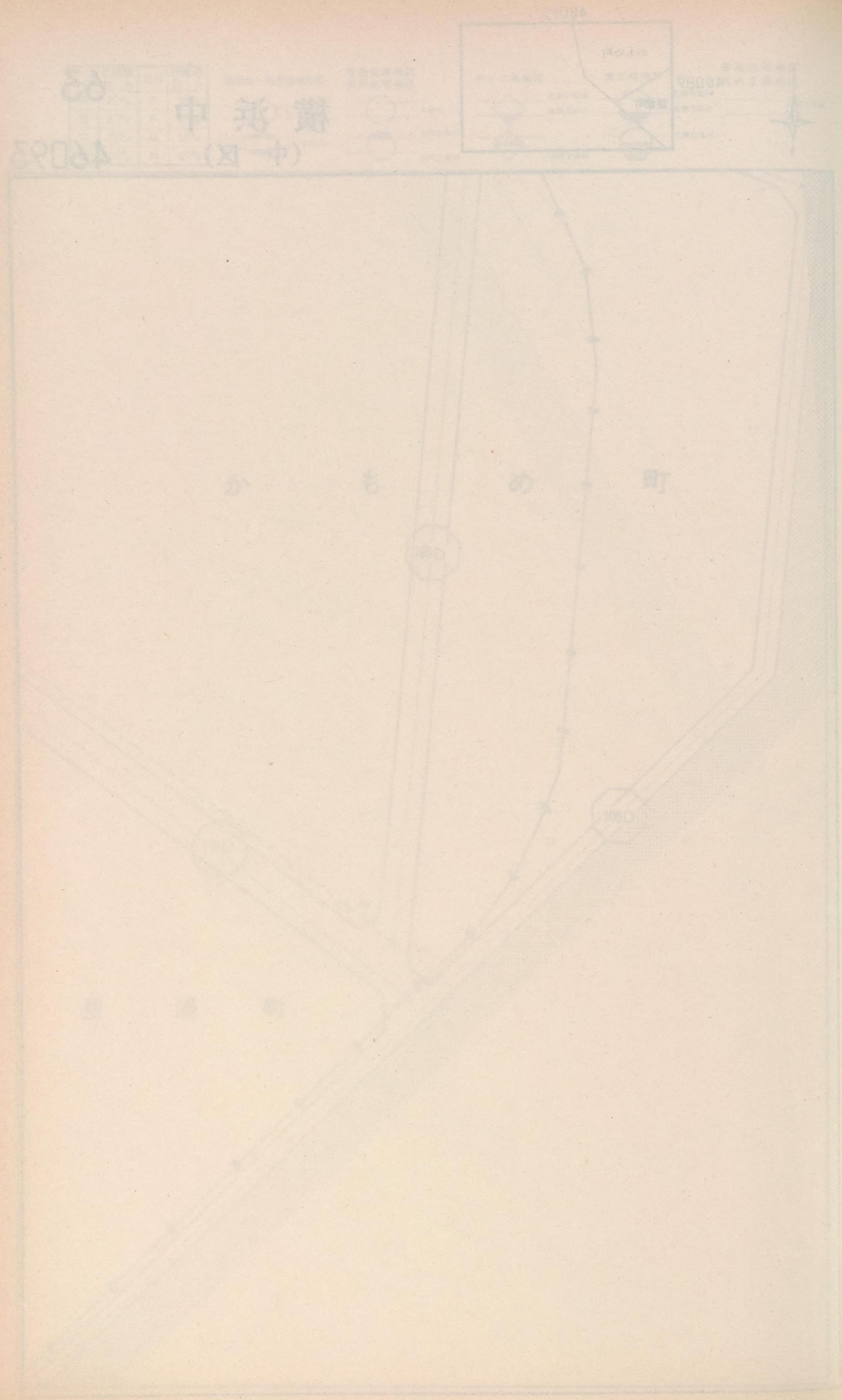

町丁名索引

47001

横浜南税務署

町丁名	路線価図ページ
南区	
い 井土ケ谷上町	47017、47018
〃 中町	47017、47018
〃 下町	47017、47025、47026
う 浦舟町 1	47043、47044
〃 2	47043、47044
〃 3	47044
〃 4	47039、47044
〃 5	47039
え 永楽町 1	47043、47046
〃 2	47042、47043
榎町 1	47034、47035
〃 2	47035
お 大岡 1	47026、47027、47028、47036
〃 2	47019、47020、47027、47028
〃 3	47020、47021、47028、47029
〃 4	47022、47030
〃 5	47021、47022、47029
大橋町 1	47026
〃 2	47018、47026
〃 3	47018、47019
か 唐沢	47047、47048、47049
庚台	47023、47032、47033
き 共進町 1	47034
〃 2	47034、47035
〃 3	47034、47035
く 弘明寺町	47018、47019、47020
さ 山王町 1	47038
〃 2	47038
〃 3	47038
〃 4	47033、47038
〃 5	47033、47034
山谷	47040、47045
し 宿町 1	47034
〃 2	47025、47034
〃 3	47025、47026、47034
〃 4	47026
白金町 1	47037、47038
〃 2	47038、47039
白妙町 1	47043
〃 2	47043
〃 3	47043、47044
〃 4	47038、47043、47044
〃 5	47039
新川町 1	47038
〃 2	47038、47039
〃 3	47039
〃 4	47039
〃 5	47034、47039
清水ケ丘	47023、47024、47032、47033
た 高砂町 1	47039
〃 2	47039
〃 3	47039
高根町 1	47043
〃 2	47043
〃 3	47038、47043
た 高根町 4	47038
と 通町 1	47026
〃 2	47026
〃 3	47026、47027
〃 4	47019、47027
な 中里町	47020
中里 1	47020
〃 2	47013
中島町 1	47026
〃 2	47026
〃 3	47018、47019、47026、47027
〃 4	47019
永田北 1	47009、47016
〃 2	47005、47008、47009、47010
〃 3	47004、47005、47006、47008
永田山王台	47007、47010、47011、47012
永田台	47005、47006
永田東 1	47010、47011、47016、47017
〃 2	47009、47010、47016、47017
〃 3	47015、47016
永田みなみ台	47006、47007、47010
永田南 1	47017、47018
〃 2	47010、47011
中村町 1	47043、47044、47046、47047
〃 2	47044、47046、47047
〃 3	47044
〃 4	47039、47040、47044、47045
〃 5	47040
に 西仲町 1	47037
〃 2	47037
〃 3	47037、47038
〃 4	47033、47038
は 八幡町	47044、47045
花ノ木町 1	47034
〃 2	47025、47034
〃 3	47025、47026
ひ 日枝町 1	47038
〃 2	47038
〃 3	47038
〃 4	47033、47038
〃 5	47033
東蒔田町	47034、47035、47039
ふ 二葉町 1	47038
〃 2	47038
〃 3	47039
〃 4	47034、47039
伏見町	47031、47032
へ 別所 1	47013、47014、47020、47021
〃 2、3	47014
平楽	47044、47045、47047、47048
ほ 堀ノ内町 1	47035、47040、47041
〃 2	47035、47036
ま 蒔田町	47026、47027、47035、47036
前里町 1	47037
〃 2	47037
〃 3	47037、47038
〃 4	47033、47038
真金町 1	47043
〃 2	47043
万世町 1	47043
〃 2	47043、47044
み 南太田 1	47033、47034
〃 2	47024、47025、47033、47034
〃 3	47024、47025
〃 4	47015、47016、47024
南吉田町 1	47038
〃 2	47038
〃 3	47038
〃 4	47033、47038
〃 5	47033
宮元町 1	47034
〃 2	47034
〃 3	47026、47034
〃 4	47026
三春台	47032、47037、47038
む 睦町 1	47039、47040
〃 2	47040
六ツ川 1	47012、47018、47019
〃 3	47006
よ 吉野町 1	47038
〃 2	47038
〃 3	47038
〃 4	47038、47039
〃 5	47033、47034、47039
わ 若宮町 1	47026
〃 2	47026
〃 3	47026、47027
〃 4	47027
港南区	
お 大久保町 1	47068、47069、47070
〃 2	47061、47069、47070
〃 3	47061
か 上大岡西 1	47069、47070、47080、47081
〃 2	47070、47081
〃 3	47070、47071、47081、47082
上大岡東 1	47080、47081、47085
〃 2	47081、47082、47086
〃 3	47081、47085、47086
上永谷 1	47061、47062
〃 5	47087、47089
こ 港南 1	47061、47070、47071
〃 2	47061、47062、47070、47071
〃 3	47062、47071
〃 4	47071、47072、47083
〃 5	47071、47072、47073、47083
こ	47083
港南 6	47071、47072、47073
港南台 1	47057、47058、47063、47064、47076
〃 2	47058、47064、47065
〃 3	47058、47059、47065
〃 4	47054、47055、47058、47059、47060
〃 5	47059、47060、47065、47066
〃 6	47065、47066、47067、47077
〃 7	47065、47066、47076、47077
〃 8	47067、47077、47078
〃 9	47055、47056、47060
港南中央通	47070、47071
さ 最戸 1	47068、47069、47079、47080
〃 2	47068、47069
笹下 1	47082、47083
〃 2	47083
〃 3・4	47098
〃 5	47072、47073、47083
〃 6	47091、47098
〃 7	47073
の 野庭町	47062、47090
ひ 日限山 1	47088
東永谷 1	47061
〃 2	47061
日野町	47063、47074、47064、47075
日野 1	47071、47072
〃 2	47062、47071
〃 8	47057
〃 9	47057
日野南 1	47057、47058
〃 2	47053、47054、47057、47058
〃 3	47054、47055、47058
〃 4	47053、47054
〃 5	47050、47054
〃 6	47050、47051、47055
〃 7	47051、47052
ま 丸山台 1	47089
〃 2	47088、47089、47090
〃 3	47087、47088、47089、47090
〃 4	47088
磯子区	
い 磯子 1	47119、47130、47131
〃 2	47120、47121
〃 3	47110、47121、47122
〃 4	47120、47121
〃 6	47120
〃 7	47120
〃 8	47119
磯子台	47110、47121
お 鳳町	47130、47131、47137
岡村 1	47118、47119
お 岡村 3	47108、47109、47118
〃 4	47027、47028、47029
〃 5	47029
〃 8	47030
か 上町	47117、47127、47128
く 栗本 1	47105、47114
〃 2	47100、47105
〃 3	47105、47106、47107
さ 坂下町	47129
し 新中原町	47111、47112、47123、47124
新磯子町	47120、47121、47122、47131、47132、47133
新杉田町	47124、47125
新森町	47111、47122、47123
下町	47129、47136
す 杉田 1	47113、47114、47124、47125
〃 2	47114、47115
〃 3	47114、47115
〃 4	47114、47125、47126
〃 5	47125、47126、47134、47135
た 滝頭 1	47108、47109、47117、47118
〃 2	47117、47118
〃 3	47118、47129
田中 1	47098
〃 2	47099、47100
な 中原 1	47112、47113
〃 2	47113、47114、47124
〃 3	47112、47113
〃 4	47113、47114
中浜町	47119、47130
に 西町	47129、47130、47136、47137
は 馬場町	47128、47129
原町	47129、47130
ひ 東町	47136、47137
久木町	47119、47120
広地町	47118、47119
ま 丸山 1	47100、47116、47117
〃 2	47117、47118、47128、47129
み 峰町	47102、47107
も 森 1	47110、47111、47122
〃 2	47104、47110、47111
〃 3	47111、47112
〃 5	47112
〃 6	47112
森が丘 1	47096、47103、47104
〃 2	47096、47097、47104
よ 洋光台 1	47091、47092、47098、47099
〃 2	47091、47092、47093
〃 3	47092、47093、47099、47100
〃 4	47100、47101、47105、47106
〃 5	47093、47094、47095、47100、47101
よ	47100、47101
洋光台 6	47074、47075、47095、47101、47102、47106、47107
金沢区	
お 乙舳町	47152、47160
か 金沢町	47148、47149、47157、47158
山吹	47138、47147、47148
し 柴町	47157、47158
す 洲崎町	47141、47151、47152
せ 瀬戸	47141、47142
て 泥亀 1	47139、47140、47141
〃 2	47139、47140、47141、47150、47151
寺前 1	47139、47149、47150
〃 2	47149、47150
な 長浜 1	47145、47146、47154、47155
〃 2	47146、47147、47155、47156
に 西柴 1	47146、47146、47148
〃 2	47146、47147、47156、47157
〃 3	47147、47148
〃 4	47147、47148、47157
の 野島町	47152、47153、47160、47161
ひ 平潟町	47151、47152、47159、47160
ほ 堀口	47146
ま 町屋町	47150、47151、47159
む 六浦町	47144
六浦 1	47142、47143
や 柳町	47142、47143、47152、47153
谷津町	47138、47139、47148、47149