

桐梓縣志書部 送贈圖書
館新 查收
甲 弟 笑 敬 十二
元

桐梓縣志卷二

輿地志上

周禮地圖掌自職方氏漢書地理成於班孟堅蓋非據地圖未由知地理也桐梓山非名封水非巨浸蒙山蒙渡地以人傳珍州播州名隨代異遠考未開山洞之先近徵已入版圖之後鎖鑰北門雖稱天險山川形勢頗覺崎嶇故地理一門賅括雖廣而輿圖其綱領矣志輿圖

輿圖

桐梓稱州時代無圖可考惟宋有南平圖經然僅見諸綦江縣志至今並無存本自茲以還趙彝憑志稿雖具大概而由松坎至獅溪口遠至一百六十里縮而近之方里不明侯樹濤氏謂全縣輿圖如獨脚佛形其說是矣但南界被婁關梗阻北界被

桐梓縣志

卷二

輿地志上

一

黔南鉛石印刷局代印

虹關即酒梗阻而石虎關又高踞溱溪夜溪之上橫亘於全縣

之中一上一下幾三十里其他如縣東之深坑螺蟹縣西之石火爐諸山險遠偏僻之境屈指難終一切交通均感不便非有總圖聯屬全體無以見幅幘之遼闊非分製區圖詳加考核亦無以知山水之高深道里之遠近也故特說明製爲全圖如左

桐梓全圖四至八到一覽表

東至石格澗六十里到綏陽縣之寬闊壩

南至婁山關二十五里到遵義之黑神廟

西至牛渡灘一百三十五里到仁懷之桑樹壩

北至寨壩山二百四十里到綦江之黑石坨

東南至閻王井五十五里到遵義之風梅壩

西南至小河場七十二里到遵義之李子關

東北至柏枝山三百里到南川之柏枝壩

西北至陳家壩二百二十五里到綦江之尙書坪

地形廣袤

東西一百一十五里

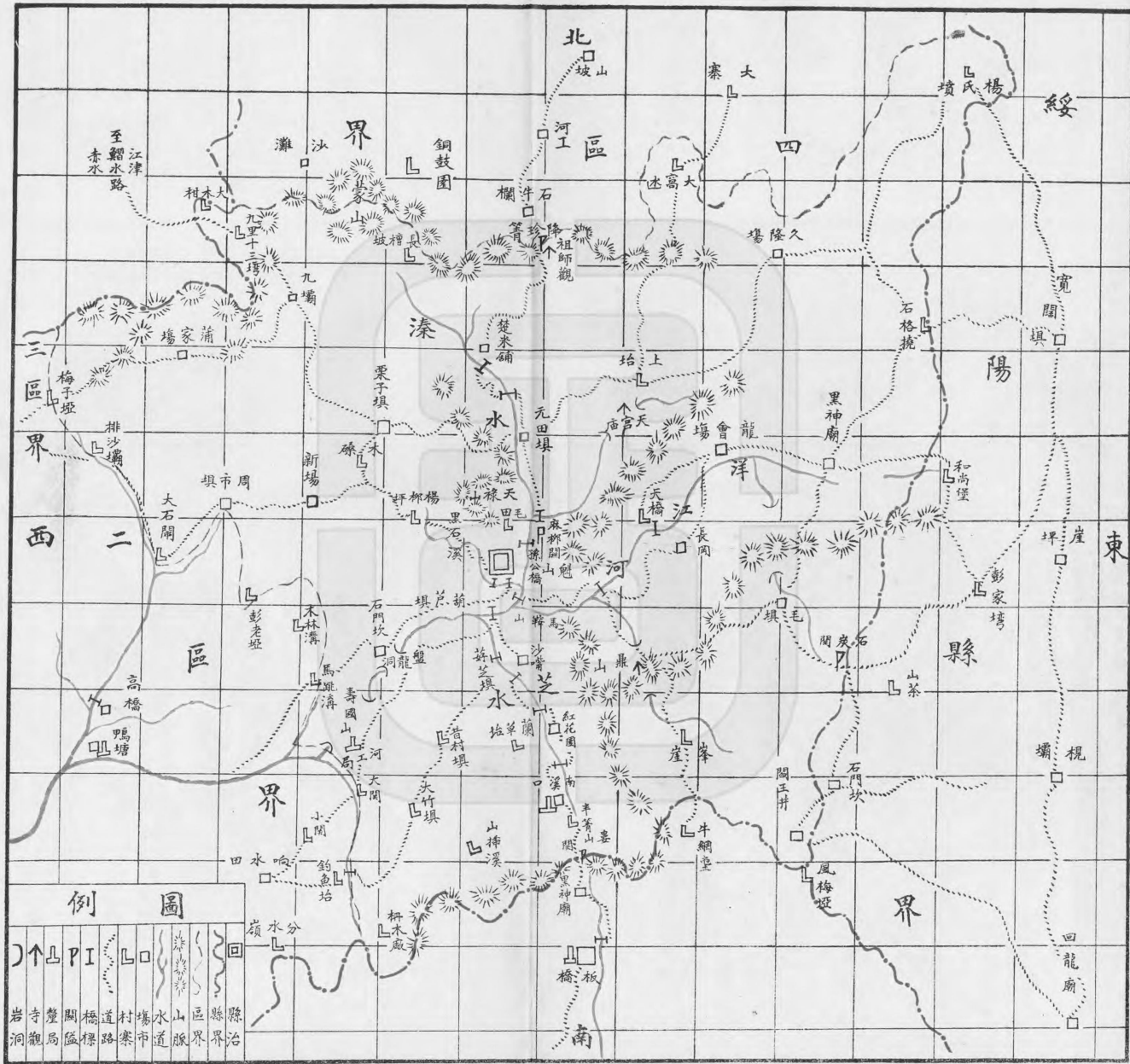
南北二百四十五里

東南至西北二百八十里

東北至西南二百九十五里

以上係全縣道里更製全圖如下

第一區



第一區四至八到分圖

東至石格澇六十里到綏陽之寬闊壩

南至婁山關三十五里到遵義之黑神廟

西至排沙壩五十里到三區梅子壩

北至夜郎箐山王廟三十五里到四區之石牛欄

東南至閻王井四十五里到綏陽之石門坎

西南至兩河口四十五里到二區之分水嶺

東北至楊氏墳八十五里到四區之漏明箐

西北至大木杆五十五里到鱈水之界牌

道里廣袤

東西一百零五里

南北六十里

東南至西北一百里

西南至東北一百二十里

按一區團務辦公處附設縣城漢相祠卽以漢相祠爲區圖
中心地點

第二區四至八到分圖

東至馬跳溝二十五里到一區之羅坎

南至鐵索橋四十里交遵義北三區之李子關

西至狗崖十五里到第三區之香樹溝

北至大石澗十五里交一區周市壩

東南至梳匠棚四十五里交遵義界

西南至大塘口二十里到遵義界

東北至彭老壩十二里到一區之新場

西北至財神廟二十五里到三區之石步

道里廣袤

東西四十里

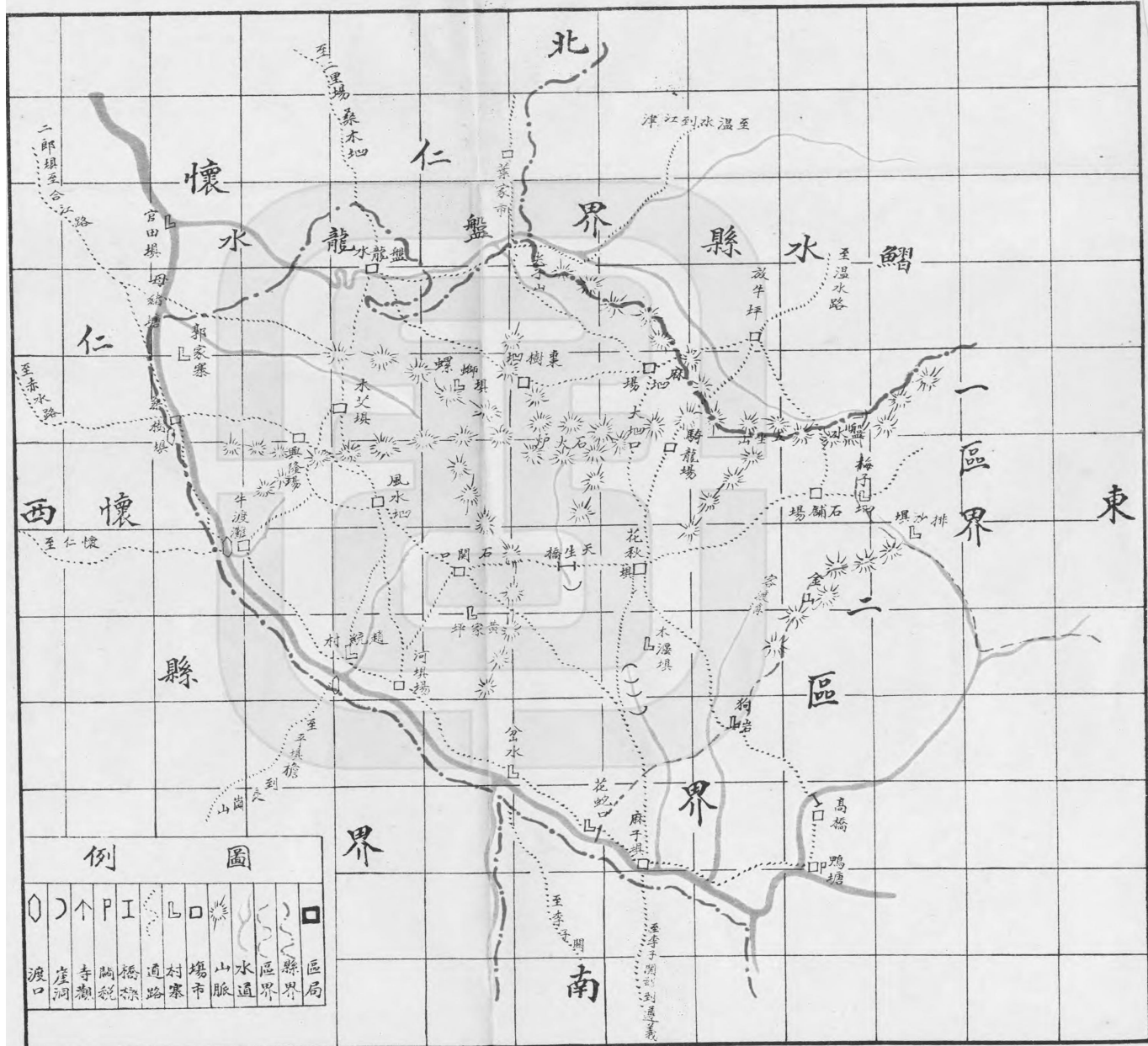
南北五十里

東南至西北七十里

西南至東北三十二里

按二區團務辦公處業由響水田移設高橋應以高橋爲區
圖中心地點

三區圖



第三區四至八到分圖

東至排沙壩二十五里到一區之花土界

南至花蛇口三十里到遵義北四區界

西至緣木觀四十五里到仁懷之桑樹壩

北至麻埡後水溝三十里到鱈水之放牛坪

東南至香樹溝二十里到二區之狗崖

西南至趙統村三十五里到遵義之大河壩界

東北至樂境九盤水三十里到鱈水界

西北至盤龍水四十五里到仁懷之二里場桑木埡

道里廣袤

東西六十五里

南北六十里

東南至西北九十里

西南至東北七十里

按三區團務辦公處昔年就地方形勢各設鄉兵事務所而花楸埡設局已久卽以此爲區圖中心地點

第四區四至八到分圖

東至潘家屋基四十里到綏陽之寬闊壩

南至祖師觀三十五里到一區夜郎箐界

西至窯匠溪四十五里到鱒水

北至城隍寺三十里到五區三元壩界

東南至大寨三十里到一區之大窩凼

西南至沙灘壩四十里到一區之九里壩

東北至大竹壩三十里到五區之倒築坳

西北至筲箕壩二十里到五區之小水遼

道里廣袤

東西九十五里

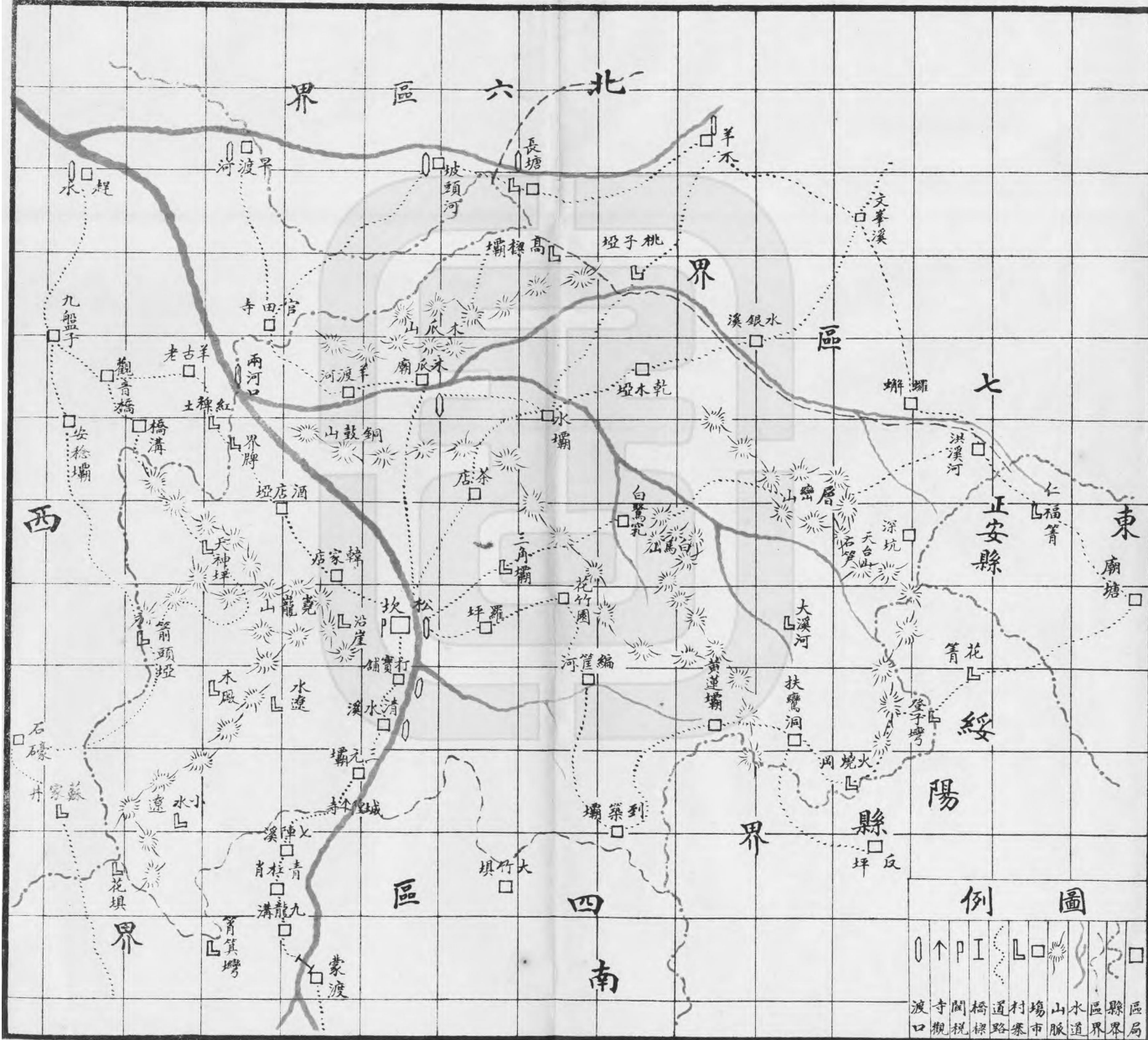
南北六十五里

東南至西北五十里

西南至東北七十里

按四區團務辦公處設在新站碑亭雖夜郎壩有分區而新站地勢適中卽以新站爲區圖中心地點

五區圖



第五區四至八到分圖

東至登子灣一百零五里到綏陽花箐界
南至城隍寺二十二里到四區七陣溪界
西至兩河口六十里到綦江石壕界
北至乾木壩四十里到七區之水銀溪
東南至倒築墳十九里到四區之大竹墳
西南至小茶園五十二里到四區花墳界
東北至螺蟹一百里到正安仁福箐界
西北至界牌二十五里到綦江紅稗土界
道里廣袤
東西一百六十五里
南北六十二里

東南至西北四十四里

西南至東北一百五十二里

按五區團務辦公處原設松坎今仍以松坎爲區圖中心地點

第六區四至八到分圖

東至南天門四十五里到七區之九嶺十三灣

南至官田寺五十里到桐綦交界之羊渡河

西至插旗山三十里到綦江之犁淵灘河邊

北至寨壩山二十里到綦江之歐家坩

東南至火石背三十里到七區之長塘口

西南至下楊塘二十五里到綦江之早渡河

東北至青山六十五里到綦南交界之金蘭坩

西北至大寨門四十里到綦江之劉羅坪山寨

道里廣袤

東西七十五里

南北七十里

東南至西北七十里

西南至東北八十五里

按六區團務辦公處業由桐梓街移設興隆場雖青山桃子
凶曾設分區而正區則電話所在則區圖卽以興隆場爲中
心地點

第七區四至八到分圖

東至東溪溝三十里到南川之小河堤

南至碓窩坎八十五里到正安之廟塘

西至火石背一百零五里到六區之木人坨

北至界牌二十里到南川之小河壩

東南至木老林一百一十里到正安之槲栗箐

西南至水銀溪一百里到五區之乾木埡

東北至柏枝山二十里到南川之柏枝壩

西北至鯉魚河北岸七十里到六區之江流壩

道里廣袤

東西一百三十五里

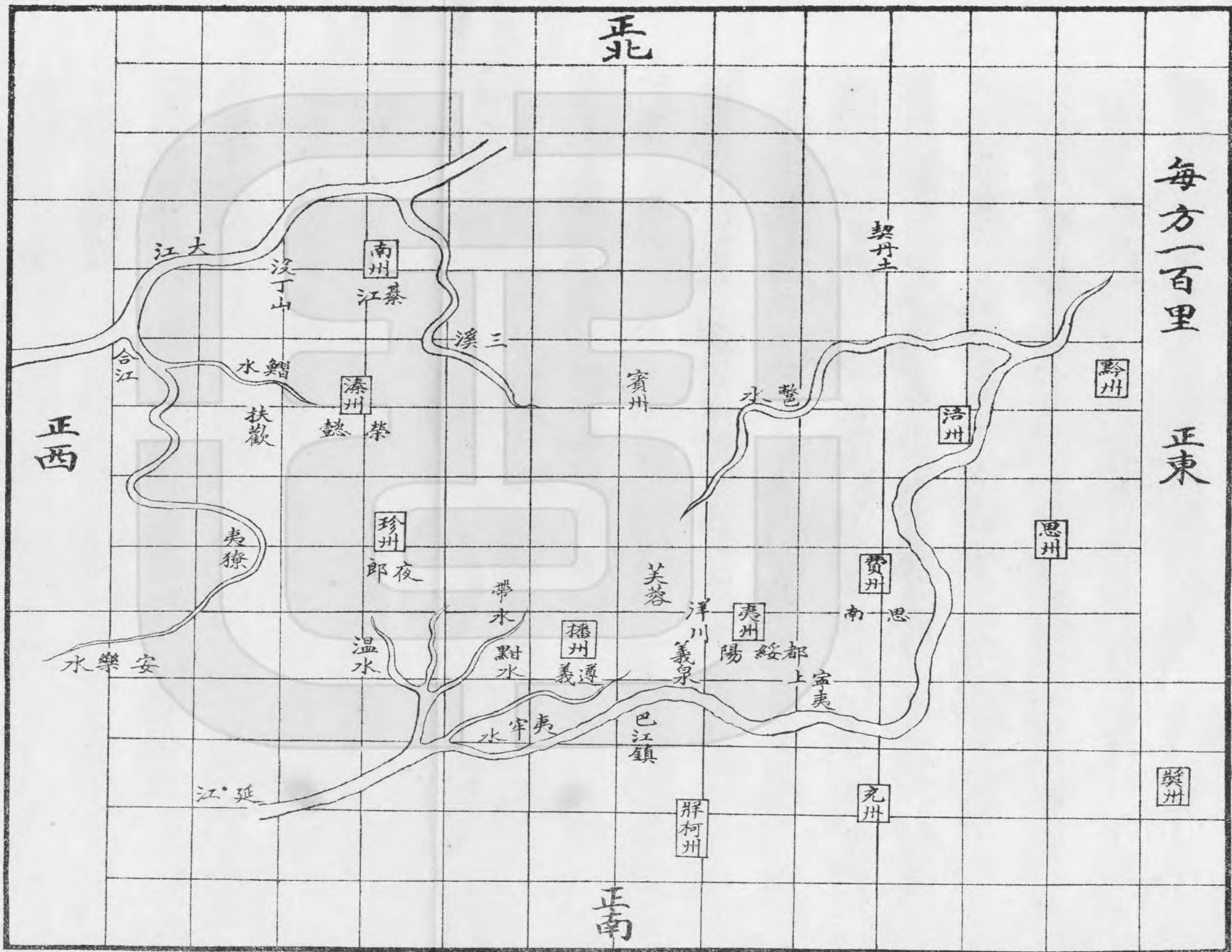
南北一百零五里

東南至西北一百八十里


西南至東北一百二十里

按七區團務辦公處久設獅溪口雖水壩塘芭蕉壩羊不等處均有分區而區圖仍以獅溪口爲中心地點

準此圖今之綏陽遵義為播州地自正安西境至桐梓從夜郎壩而南抵婁山
 又西盡仁懷南境抵敘永畢節為珍州地自桐梓夜郎壩而北抵綦江東盡正
 安抵南川西盡仁懷抵合江為涪州地



桐梓縣地輿圖




比例尺 三萬七千九百三十一分之一

220 440 660 880

正 反

○	⬇	⊥	I	⬜	○	⬜	⬜	⬜	⬜	⬜
渡口	產洞	寺觀	關稅	橋路	村寨	場市	水道	山脈	區界	縣界



桐人畢秋帆繪

桐梓縣志卷三

輿地志上

建置一

職方所載沿革不同縣治無常變遷恒異桐梓平播改流始設爲縣由明而清而民國未嘗或異惟周秦以來遞興遞廢時而郡國時而州縣遐稽古籍建置頗繁今欲舉二千年之事實窮源竟委掛一漏萬孤陋堪虞然而灰寒劫火世歷滄桑蠡測管窺亦殊狹小若非援引古今恐於建置一門不克詳其本末也

志建置

唐虞至三代

縣地在唐虞時爲梁州南徼之域

禹貢華陽黑水爲梁州按書經傳說黑水卽今雲南之金沙江

桐梓縣志

卷二

輿地志上

十

黔南鉛石印刷局代印

杜氏佑曰梁州當夏殷之間所謂賚巴彭濮之地熊氏和曰梁州卽今全蜀之地故地理今釋稱四川之馬湖叙州重慶夔州各府瀘州江北諸州均屬梁州胡渭錐指自宜賓上下以金沙馬湖二江爲界其在江北者皆梁州在江南者皆梁南徼外蠻夷縣治距江僅三百餘里杜氏通典以爲梁州南徼之地

殷周二代均屬於蜀

華陽國志人皇分九州爲九囿蜀國與巴同囿至黃帝時爲其子娶蜀山氏女生子高陽是爲顓頊封其支庶於蜀世爲侯伯禹平水土屬於梁州黃志謂殷州之世梁地半變於夷梁州遂廢惟蜀最大又從武王伐紂旁近諸夷國皆受其臣使故司馬錯張儀稱爲西僻之國戎狄之長華陽國志謂其界東接於巴南接於越北與秦分西奄峨璠蓋巴卽蜀之巴縣越卽黔之平

越桐梓在巴之上越之下由殷迄周梁州雖廢巴蜀猶存亦蜀之東南鄙而已

戰國時先屬於楚後屬於秦

史記西南夷傳西南君長以什數夜郎最大皆巴蜀徼外蠻夷始楚威王後漢書作頃襄王時使將軍莊躋上略巴蜀黔中以西至滇

池方三百里旁平地肥饒數千里以兵威定屬楚欲歸報會秦擊奪楚巴黔中郡道塞不通因乃以其衆王滇華陽國志又謂楚威王遣將軍莊躋沂沅水出苴蘭以伐夜郎植牂柯繫船於是苴蘭既克夜郎又降而秦奪楚黔中地無路得返遂留王滇池因名苴蘭爲牂柯由今推之既曰以兵威定屬楚又曰秦擊奪巴黔中郡可知夜郎旁近之國先爲楚所屬後爲秦所屬也秦

桐梓縣志

卷二

輿地志上

十一

黔南鉛石印刷局代印

始皇時常頰通五尺道置吏主之秦滅遂不通黃志引史記華陽國志史

記正義引括地志五尺道在郎州按郎州卽播州舊名魏泰王著志時圖經尙有可考據此桐在秦時地近巴蜀兩郡分領其地固未可知志又稱五尺道在武德八年由治味更名之郎州改置郎州既有兩處未知五尺道爲何處所屬總之訾國之在秦時黃志亦斷爲置吏之一又何必執五尺道以求之也

漢

高祖六年分巴置廣漢郡華陽國志蜀志

武帝元光五年通南夷分巴割蜀置犍爲郡訾縣符縣隸之郡

治訾通鑑輯覽

路史國名記訾訾令國黃志謂長源氏以訾爲古之訾令國所見極確方輿紀要廢訾縣在桐梓北有不狼山訾水所出縣以

水名也或卽是秦置蜀郡時以警國地置方輿紀要乃謂雲南陸涼州有廢警縣則大悞矣惟前漢志謂警水入延按延江卽今之烏江警縣卽今之遵義縣故黃志以爲仁懷當符縣地遵義正安綏陽桐梓當警縣地鄭珍巢經巢文稿警縣問答極詳核文載古蹟

是年夏發巴蜀卒治南夷道

黃志引漢書

路史建元六年番陽令唐蒙使南越歸至長安上書說武帝拜蒙爲中郎將從巴符關入

西南巨傳作巴符關

遂見夜郎王多同南夷咸

聽約乃以其地爲犍爲郡詳軍事

六年南夷始置郵亭

史記集解徐廣說

按南夷前無郵亭唐蒙旣通其道南夷郵亭卽始於此

元鼎六年平苴蘭遂平南夷置牂柯郡

華陽國志年代不同

漢書先是元鼎五年秋南粵反叛上使越馳義侯遣別將發夜郎兵下牂柯江會番禺苴蘭長恐遠行旁國虜其老弱乃與其衆反殺使者及犍爲太守漢乃發嘗擊南粵者八校尉擊之曾越已破漢八校尉不下郭昌衛廣引兵還行誅隔滇道者苴蘭斬首萬餘遂平南夷爲牂柯郡初夜郎倚重南粵至是南粵被滅還誅反者遂入朝上以爲夜郎侯

成帝和平二年冬誅夜郎王興旁國皆降

漢書夜郎王興與鈞町王禹漏臥侯僉舉兵相攻遣大中大夫張匡持節和解不從乃以金城司馬陳立爲牂柯守招諭興興不從立捕殺興衆皆降

安帝永初元年夜郎侯舉土內屬拓地千八百里

後漢書

附雲南通志辦後漢書西南夜郎傳 西南夷傳以夜郎竹王

合而爲一云夜郎者初有女子浣於遯水有三節大竹流入足間其中有號聲剖竹視之得一男兒歸而養之及長有才武自立爲夜郎侯以竹爲姓考夜郎之名始見於史記西南夷傳唐蒙由巴笮關入遂見夜郎侯多同豈多同卽竹王與竹王之事范蔚宗原本華陽國志其文云在昔夷之境地滇濮鈎町夜郎牂榆桐師舊唐侯王國以十數又云莊躋沂沅水出苴蘭以伐夜郎植牂柯繫船於是苴蘭旣克牂柯又降不言夜郎卽竹王下文乃言漢興遂不賓非專指夜郎下云有竹王者興於遯水云云得一男兒長養有才武遂雄夷狄氏以竹爲姓似竹王興於漢非興於周秦僅云雄夷狄氏不云自爲夜郎侯竹王夜郎當分爲二夜郎王多同非竹王不辨自明范蔚宗逞臆杜撰竟云竹王自立爲夜郎侯後人無從辨矣又云武帝元鼎六年平

南夷爲牂柯郡夜郎侯迎降天子賜其王印綬後遂殺之考華陽國志王與從人常止大石上命作羹從者曰無水王以劍擊石水出今王水是也破竹存焉後漸驕恣武帝轉拜唐蒙爲都尉開牂柯以重幣喻告諸種侯王侯王服從因斬竹王立牂柯郡是斬竹王在未置牂柯郡以前史記西南夷傳遂平南夷爲牂柯郡夜郎始倚南越南越已滅會還誅反者夜郎遂入朝上以爲夜郎王則夜郎封王在立牂柯郡以後竹王夜郎王顯然二人范氏必欲合而爲一遂難於措詞乃云夜郎侯迎降天子賜其王印後遂殺之忽拜忽殺殺之不爲無名乎又云夷獠咸以竹王非血氣所生甚重之求爲立後牂柯太守吳霸以聞天子乃封其三子爲侯死配食其父此說與華陽國志同然云天子乃封其三子爲侯則非王矣何以史記于元封二年滇王舉

國降後猶云西南夷君長以百數獨夜滇受王印則夜郎於此時依然王矣漢書西南夷傳成帝河平中夜郎王興與鈞町王禹漏臥王俞更舉兵相攻是河平時夜郎王猶存也逮陳立爲牂柯太守斬興頭興妻父翁指與興子邪務猶收餘兵反至蠻夷共斬翁指持首出降夜郎乃平蓋平夜郎如此之難非如竹王之易易也范氏作夜郎傳於夜郎源委不能詳考僅摭拾浮誕之詞以冠其首而又等諸張冠李戴其下半篇又竊華陽國志謝暹尹珍等事以足其數與夜郎無涉 夜郎考 應邵曰犍爲郡故夜郎國華陽國志曰分廣漢置犍爲郡是則漢之犍爲郡地南收夜郎以置而北析漢廣以益之也漢犍爲郡領縣十二近南者五曰南廣曰漢陽曰郁郆曰朱提曰堂琅史記正義曰今瀘州南大江南岸協州曲州本夜郎國舊唐書云協州

古夜郎侯國新唐書南甯州漢夜郎地武德元年開南中因故同樂縣置舊唐書協州北接戎州曲州北接協州郎州北接曲州元和郡縣志協州本夜郎國地漢武帝開夜郎置犍爲郡今州卽犍爲郡之南廣縣也曲州本漢夜郎國地武帝於此置朱提縣屬犍爲郡是則漢之南廣朱提皆故夜郎國地南廣卽今鎮雄州朱提卽今昭通同樂晉置宋齊仍之卽今曲靖府之南甯也南廣朱提爲夜郎地則漢陽之在南廣南堂琅郁郆之在朱提南者咸爲夜郎地又無疑矣同樂卽銅瀨之分銅瀨蓋卽元封二年封牂柯以益益州者此皆夜郎之西北境也華陽國志犍爲郡漢武帝建元六年置時治警十道志曰播州播川郡秦夜郎之西南隅珍州夜郎郡古山獠夜郎國之地播州珍州卽警縣是則漢警縣亦故夜郎地警縣旣爲夜郎地則平夷之

與警連壤者又可知矣十道志九州志曰夜郎自古非臣伏州郡之地漢開拓南邊始置夜郎縣屬牂柯郡卽牂柯都尉居之漢書夜郎都尉治應邵曰故夜郎侯邑是故漢夜郎縣亦故夜郎國地而談指之比附者又可知矣漢書云夜郎豚水東至廣鬱水經溫水出夜郎縣豚水溫水在今泗城府境史記曰夜郎者臨牂柯江在今泗城興義之界是今泗城興義爲漢夜郎縣也而漢牂柯郡同並漏江談藁毋單四縣在今之普安安南郎岱平夷羅平廣西師宗之間者北迫犍爲西連同樂咸與談指南近夜郎又皆故夜郎國地矣此又夜郎東西南三境由是以言則犍爲之爲南廣漢陽郁鄆朱提堂琅牂柯之爲警平夷夜郎談指同並漏江談藁毋單八縣益州之同瀨縣皆夜郎地夜郎一國於漢爲十四縣故曰夜郎最大

按據史志漢時夜郎縣在夜郎國舊地唐時夜郎縣卽今桐梓縣夜郎埧清雍正七年桐始隸黔當時只知夜郎縣地西隸於蜀並不知夜郎之大合滇桂黔蜀各省界而兼有其地故附滇志所辨以備參攷

平帝元始四年二月更官民位次及十二州名分界郡國所屬罷置改易天下多事吏不能紀黃志引漢書平帝紀

按是時王莽專政改易牂柯郡爲同亭犍爲郡爲西順毋斂縣爲有斂夜郎縣爲同亭鈎町縣爲從化符縣爲符信漢地理志稱太守曰太尹都尉曰大尉縣令長曰宰四夷僭號稱王者皆更爲侯又郡縣以亭名者三百六十以應符命文王莽傳天下自此紛更矣

東漢

光武建武元年置州牧 十八年改置刺史

按武帝時置十三郡刺史改梁曰益犍爲牂柯並屬益州自是刺史州牧名雖屢更犍牂之屬仍舊黃志引前漢書地理志

獻帝建安十八年分犍爲地置江陽郡蜀志 十九年先主定蜀

南中志 趙雲自江州分定江陽犍爲

蜀漢

昭烈帝章武元年以李恢爲庾降都督治平夷即今大定府

後主建興元年夏牂柯守朱褒叛應雍闓 三年丞相亮南征

濟濟火積糧通道佐丞相擒孟獲命世爲羅甸君長分建寧牂

柯爲興古郡三國志蜀志

蜀漢庾降都督傳略漢武開西南夷爲郡縣設益州牧以統之至後漢建安十九年劉先主定蜀以南中諸郡土地廣遠州牧

在蜀不易控制乃分立庾降都督庾降卽朱提郡本犍爲南部建武後省爲犍爲蜀國裴松之曰庾降訊之蜀人云去蜀二千餘里時未有寧州號南中立此職以統攝之遂以鄧方爲都督章武元年鄧方卒於任所遂以李恢爲庾降都督使持節領交州刺史住平夷縣未幾先主薨高定恣睢於越嶲雍闓跋扈於建寧朱裒反叛於牂柯丞相南征先由越嶲而恢向建寧師次昆明幾被圍困其後用計破敵乃得與亮聲勢相倚其後南夷雖復叛卒徙豪帥於成都李恢之功實爲不少建興七年以交州屬吳解恢刺史更領建寧太守九年李恢卒以張翼爲庾降都督綏南中郎將舉兵討劉胄未幾被徵以馬忠爲代馬忠因翼成基遂破殄胄初建寧郡殺太守正昂縛太守張裔於吳故都督常駐平夷縣至忠乃移治味縣又率太守張嶷開復越嶲

舊郡延熙五年忠乃南歸以張表代爲庾降都督楊戲副之表卒後戲又以疾徵還闔宇代爲都督霍弋副之時永昌郡夷獠恃險不賓乃以弋領永昌太守率軍討之後聞成都失守諸將勸降未及應允及聞後主東遷乃率六郡將守表降晉以爲南中都督並節黃志

晉

武帝泰始六年以益州大分南中建寧雲南永昌興古四郡爲寧州牂柯郡隸益州如故

太康三年罷寧州置南夷校尉牂柯郡隸焉華陽志

惠帝太安元年復置寧州增統牂柯益州朱提黃志引華陽志

懷帝永嘉元年益州刺史羅尚書以益州民流移牂柯請置郡縣就民所在華陽志按所置郡縣志無明文二年分牂柯立夜郎郡領

桐梓縣志

卷二

輿地志上

十七

黔南鉛石印刷局代印

夜郎四縣黔史五年分半爲平夷郡領平夷警四縣

按晉書王遜傳王遜刺寧州以地勢形便始分領之晉末以避桓溫父諱改平夷郡縣爲平蠻宋齊因之

又按齊書州郡志平蠻郡仍屬寧州惟警作穀邑或寫者誤斷警爲二又譌敝爲穀也

東晉

元帝咸康四年秋八月分寧州置安州所屬牂柯夜郎朱提越嶲四郡七年冬罷安州

少帝景平元年省寧州之江陽犍爲安上三郡合爲宋昌郡黃志

晉寧州刺史傅略魏旣併蜀司馬昭因庾降都督之舊以霍弋任之弋卒子在龔暫領其兵旋以巴西太守吳靜爲代靜在官數年撫卹失和軍師鮮于嬰表徵靜還嬰因代之武帝泰始七

年八月以益州大分南中四郡爲寧州嬰爲刺史咸寧五年尙書令衛瓘奏兼併州郡太康三年罷寧州諸郡還益州置南夷校尉以天水李毅任之統兵鎮南中統五十八部都監行事毅後永昌呂祥爲校尉祥後數人無考太安元年江陽孫辨上南中形勢七郡斗絕晉弱夷強應復寧州以相鎮慰於是冬復置寧州增統牂柯益州朱提合七郡光熙元年毅薨文武以毅女李毅明達奉領州事首尾三年毅子李釗乃自交州得達領州府事懷帝永嘉元年建寧郡夷攻陷寧州毅故史毛孟等詣洛求救朝廷乃以王遜爲南夷校尉寧州刺史中道遇寇自永嘉元年授除四年乃至遜以地勢形便上分柯爲平夷郡又分爲夜郎郡分朱提爲南廣郡分建寧爲平樂郡分雲南爲河陽郡分永昌爲梁水郡又改益州郡爲晉寧郡在州十四年卒州

人推中子堅領州府事詔除堅爲南寧校尉甯州刺史尋蜀人表零陵太守尹奉代堅未幾舉州降於李雄至是南中盡爲雄有九年春雄分寧州置交州僞以霍彪爲寧州蠻深爲交州刺史咸康四年秋分寧州置安州七年十二月罷安州太元中爲甯州刺史者有費統安帝初毛璠爲寧州刺史義熙元年以璠弟毛瓊爲寧州刺史未至爲譙縱所害廣韻閩字注云有寧州刺史樂安辟閩彬通志又有辟閩允時皆未詳並參黃志南朝

宋以江陽郡失其本土寄治武陽更立東江陽郡領漢安綿水

二縣時符縣在二縣中縣警仍屬平蠻郡據黃志引宋書州郡志

齊於東江陽郡增置安樂縣警縣仍舊同上

梁改安樂縣置安樂戍據元和志時警縣存否史缺無考黃志

周改安樂戍置合江縣元和郡縣志

隋

文帝開皇四年以故牂柯郡及營縣地置牂州後煬帝仍改爲牂柯郡領牂柯賓化兩縣隋書

按開皇時旣以營縣地置牂州可知牂州卽舊營縣而營縣已不復存矣

煬帝大業七年置綏陽縣屬明陽郡元和郡縣志

按綏陽山在縣北二十九里縣以山名也綏陽之名始此

唐

高祖武德三年以信安義泉置義州並置都牢洋川二縣隸之唐書地理志 義州隸有正安綏陽地黃志

太宗貞觀元年分天下爲十道黔中採訪使隸江南道唐書

桐梓縣志

卷二 輿地志上

十九

黔南鉛石印刷局代印

三年牂柯所領之牂柯縣更名建安與賓化新安兩縣並爲牂柯所領

按唐播州在今綏陽牂州在綏陽東南二百二十里當今甕餘境內而其南界又在甕餘之南建安卽隋牂柯縣今遵義卽唐播州唐書云播州以唐牂柯縣置是建安一縣遵義足以當之其賓化新安兩縣當盡在烏江南岸同時有兩賓化又不可不知唐書涪州賓化縣注云本隆化貞觀十一年置先天元年更名元豐九域志嘉祐八年省賓化入隆川縣熙寧七年以隆川地隸南平軍宋史蠻夷傳以賓化砦爲隆川縣隸涪州此卽綦江縣地與牂柯賓化不同綦志稱唐書賓化本隆化卽隋時牂柯郡之隆陽縣非是節黃志

四年置夷州更義州曰智州牂州曰柯州後復名牂州唐書地理志

九年以牂柯北界置郎州並置縣六曰恭水高山貢山邪施柯
盈釋鷺 十一年郎州廢 十三年復置郎州更其名曰播州
爲播川郡 十四年更恭水爲羅蒙 十六年更羅蒙爲遵義
遵義之名始此黔志黃同 又開山洞置溱州爲溱溪郡並置扶歡
榮懿樂來三縣隸之據唐書地理志 又置珍州同上
按珍州管縣三夜郎麗皋或作高 樂源並在州側近或十里或
二十里隨所畚種田處轉移不常厥所 溱州本巴郡南境
有渝州萬壽縣人牟智才上封事請於西南夷竇渝之界招
慰不廷故置溱州管榮懿扶觀新舊唐書並作扶歡 按通志以
桐梓爲溱州綦志謂司土墳卽溱州故城黃志兩是其說查
溱溪附郭之縣卽扶歡扶歡縣在扶歡山前其水卽古溱溪
郡以水名縣以山名不可易也

桐梓縣志

卷二

輿地志上

二十

黔南鉛石印刷局代印

十七年置播川鎮以川中有降珍山因以鎮爲珍州名夜郎郡

太平御覽引十道志

領營德一作榮德

夜郎麗皋樂源四縣據通典

按十道志建置珍州年限不與唐書元和志相應俟考惟查
降珍山黃志作降珍箐俗呼悶頭箐卽今桐梓之蒙山正安
志乃謂降珍山在正安界通志遂悞以珍州專屬正安又通
典珍州今理營德全唐文有榮德縣丞梁師亮墓誌銘詳文
徵據桐筌云曾見明時舊契稱今縣治後山爲榮德山疑唐
之榮德卽治此亦未可知黔南紀略麗皋樂源均西高州所
領西高卽今正安州想二縣皆附近地

中宗景龍元年以播州爲都督府

元宗先天二年罷播州都督府復以黔中爲都督府並无和志

開元二十六年黔中置採訪處置使夷珍溱播等州並管之憲

憲宗元和二年廢珍州以所領榮懿扶歡夜郎麗皋樂源五縣屬溱州并隸江南道黔中採訪使

並唐書地理志

按黃志各州圖說準今之綏陽遵義爲播州自正安西境至桐梓從夜郎墳而南抵婁山關又西盡仁懷南境抵叙永畢節爲珍州自桐梓夜郎墳而北抵綦江東盡正安抵南川西盡仁懷抵合江爲溱州地據此則今之桐梓上四區屬珍州下三區又屬溱州地也

據文獻通考以遵義一帶地爲古荊州之域按遵義自清雍正七年改隸貴州領縣四桐梓其一也其地舊號黔中考秦之黔中郡治在今湖南辰州府沅陵縣西境漢改黔中爲武陵郡移置義陵在今辰州府溆浦縣境其今之沅州常德永順三府及澧靖諸州皆黔中之地在古荊州境內者也自宇文周以故巴

郡涪陵縣地置黔州與古黔中地犬牙相錯隋爲黔安郡唐亦爲黔中郡治彭水縣在今四川酉陽州境乃荊州西界及梁州南界其所領羈縻諸州卽今之石阡思南平越遵義等府在荊梁二州徼外者也馬端臨承杜佑之舊以唐黔州都督所領費思夷播珍溱諸州統入古荊州境蓋因黔中之名與古相亂遂混而爲一其實秦漢之黔中在今之湖南隋唐之黔中在今之貴州其地各不相同茲按照元和志各州四至八到製圖如左