

52/20
贈閱

參謀本部
國防設計委員會
參攷資料
第四號

試辦句容縣人口農業總調查報告

張心一
陶桓棻 莊繼曾



中華民國二十三年三月

上海图书馆藏书

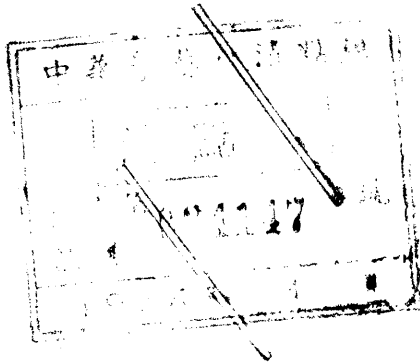


A541 212 0008 9247B

試辦句容縣人口農業總調查報告

張 心 一

陶 桓 棻 莊 繼 曾

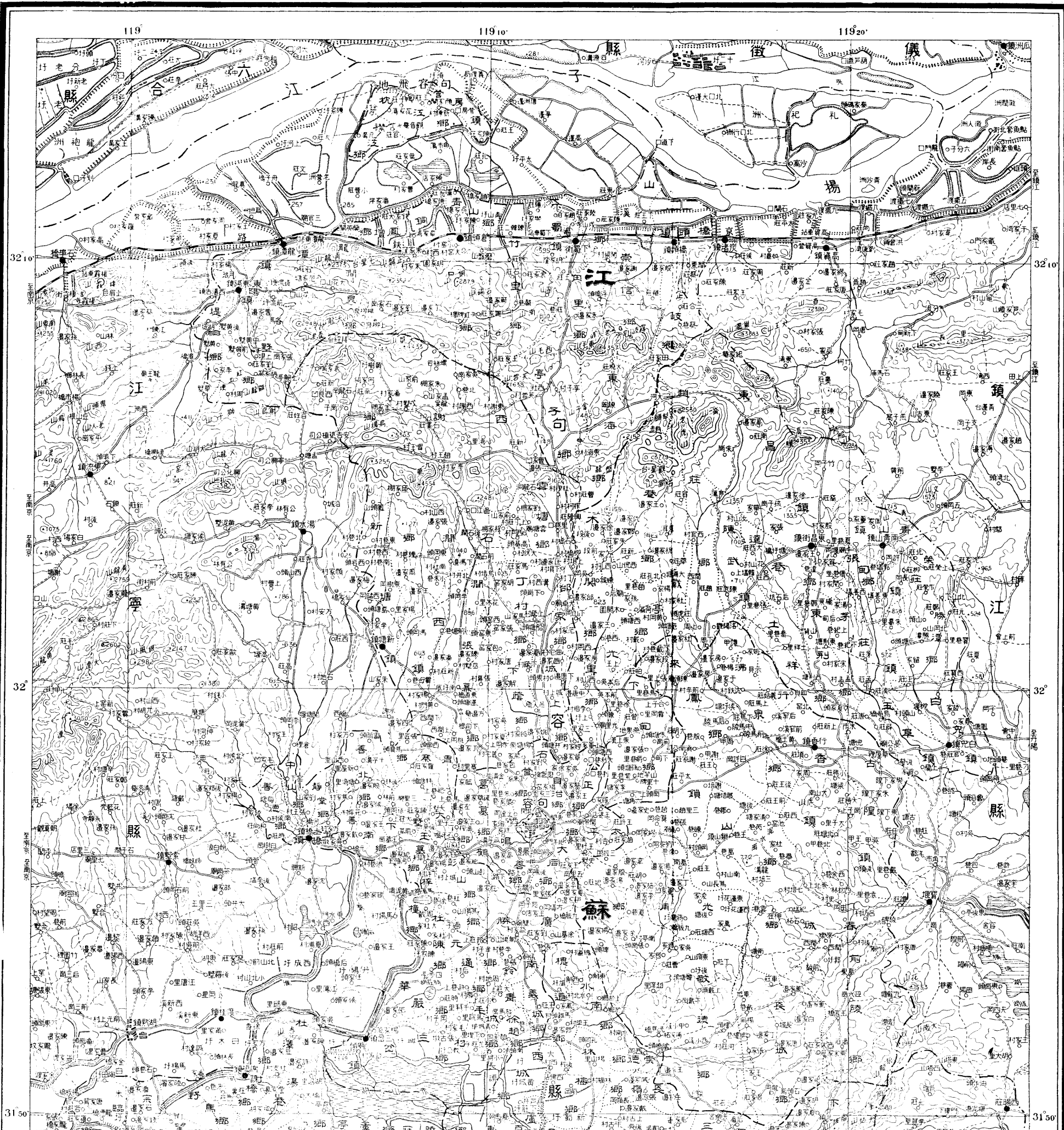


參謀本部國防設計委員會印行
中華民國二十三年三月

~~1575321~~

圖形地縣容句

中華民國二十二年十一月



31 50 31 50

32°

32°

31°50'

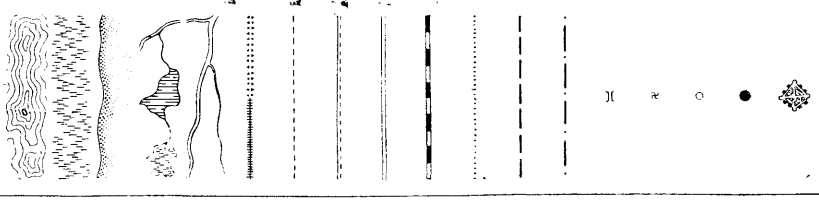
31°50'

31°40'

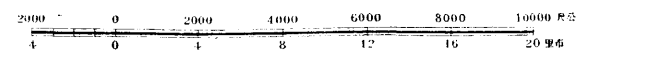
31°40'

例圖

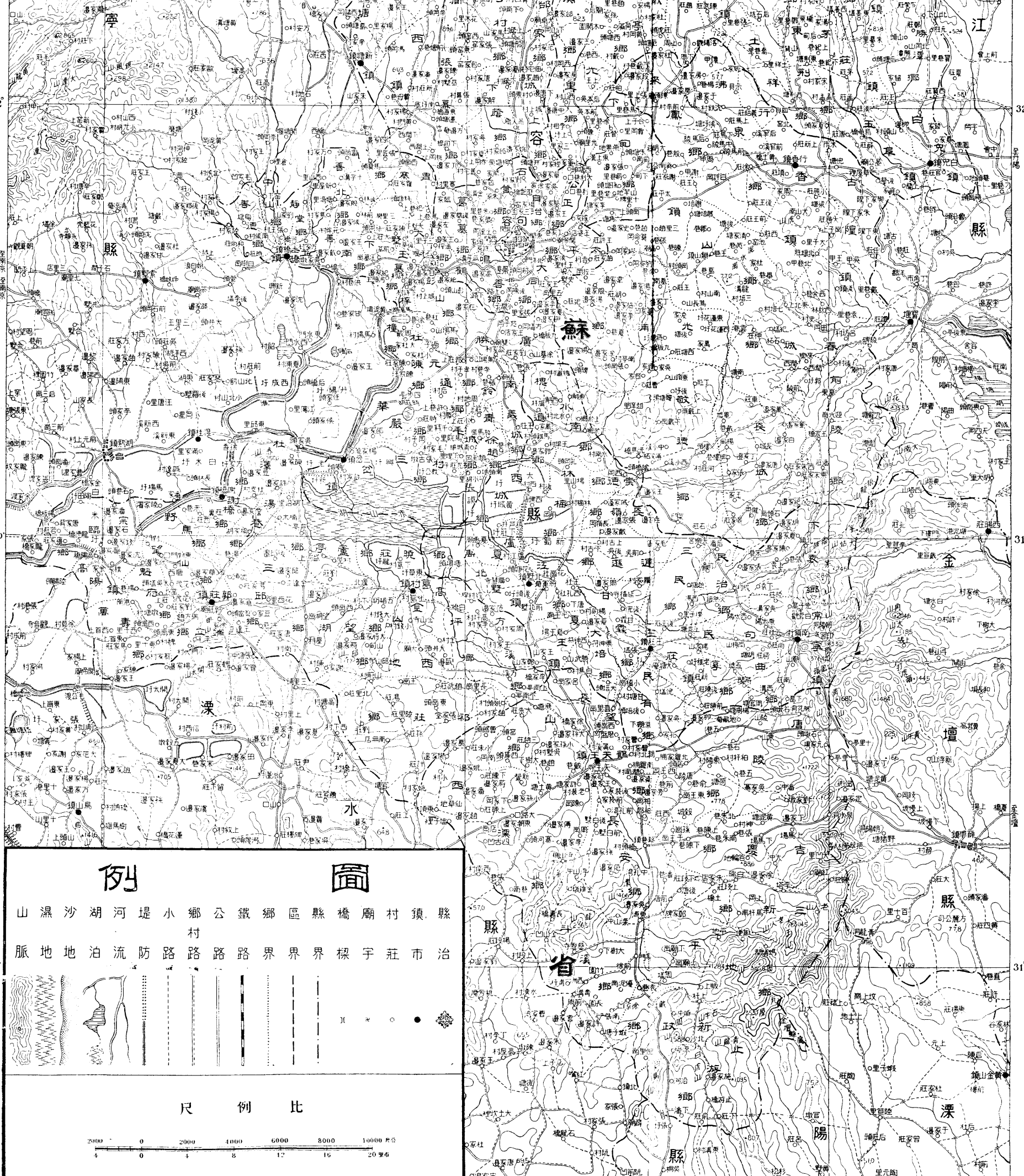
山 濕 沙 湖 河 堤 小 鄉 公 鐵 鄉 區 縣 橋 廟 村 鎮 縣
 脈 地 地 泊 流 防 路 路 路 路 界 界 界 界 樑 宇 莊 市 治



尺 例 比



國防設計委員會調查處繪製





↑ 句容縣第一，二，三，
七，八區調查人員訓練
紀念



↑ 句容縣第四區調
查人員訓練紀念



句容縣第六區調
查人員訓練紀念 ↓

↑ 句容縣第五區調
查人員訓練紀念



前 言

這個報告分三大部：第一部說明調查統計的方法，實述經過的情形，並報告各項經費支出的實數；對於我們自己的錯誤亦略微有點批評。第二部臚列統計圖表，並將重要統計略加說明。第三部陳述調查的結論。

我們這次的調查，所注重者是試驗方法，而並非注重句容一縣統計之本身。此次刊布這種報告的用意，就是希望專家及熟悉地方情形的人士，對於方法方面，應當如何改良及如何可以推行，切實指教，所以關於調查統計手續，都詳細敘述，不厭煩瑣。同時為考驗調查材料的正確性，並示明材料用途起見，關於句容一縣的情形，也略為提要敘述。但這不過是初步整理的結果。因時間關係，未能作詳細的分析。句容縣許多人口問題及農業問題，都可根據這次調查的材料研究。我們都希望熱心的人士能利用這些已發表及未發表的材料，來做更精細的分析。

這次調查雖不能盡滿人意，但亦有相當的成績。這都是那些鄉村的義務調查員監察員及前後兩位縣長努力的結果，我們希望他們的榜樣在別的縣分也有人效法。

調查統計的計劃及指導工作，曾由金陵大學農業經濟系派教授襄助進行，特誌謝忱。

調 查 緣 起

本會職司國防設計，對於各地人口分佈及糧食產銷之真像，不能不切實明瞭，若有正確統計，只須計算推測，即可達到目的；但我國向無此項統計，故欲明瞭真像，非舉行大規模的普遍調查不可；然普遍調查斷不能在一年半載之中可以竣事，究竟調查方法如何決定，調查人員如何訓練，調查經費如何籌措，這些問題非經過詳細計劃，實地試驗，決沒有順利解決的把握；本來普遍調查的舉辦，政府早已有所規定；但歷年因經費及事業的窒礙，至今不但沒有作大規模的調查，並且未能有小規模的試驗；本會有鑒於此，特擇定江蘇句容縣先作試驗調查，在試驗的時候，希望能發現我們料想不到的困難，把這些困難參考各專家的意見，想出免除的方法，然後定一比較完善的辦法，作全國普遍推行的參考；這種普遍調查推行之後，不但糧食產銷及人口分佈可以明瞭，即復興農村的設施，發展工商交通等事業的計劃，也有所根據，這是本會作此調查的緣起。

目 錄

頁數

插圖

句容縣地形圖

句容縣各區調查人員訓練紀念攝影

前言

調查緣起

第一部 調查統計的方法及經過

I. 調查方法及經過	1
一. 調查計劃綱要(附調查表格及調查人員須知)	1
二. 調查以前的籌備	29
三. 調查人員的訓練	40
四. 調查意義的宣傳	44
五. 調查的實施	44
六. 調查人員的獎勵	48
七. 調查員的意見	48
八. 附錄:辦理句容縣人口農業總調查經過	55
II. 統計方法及經過	66
一. 統計方法概論	66
二. 人口統計手續	69
三. 農業統計手續	80
III. 經費預算及決算	95
一. 預算	95

二. 決算	96
-------	----

第二部 統計表及統計圖

I. 統計表	99
一. 凡例	99
二. 人口統計表	100
第一表 各區戶口總表	101
第二表 各區人口之婚姻狀態統計表	101
第三表 各區人口之職業及教育統計表	101
第四表 (1)各區男子年齡分配表	102
(2)各區女子年齡分配表	103
(3)各區男女人口年齡之分配表(a)	104
(4)各區男女人口年齡之分配表(b)	104
第五表 鄉鎮戶口總表	105
第六表 鄉鎮人口之婚姻狀態統計表	108
第七表 鄉鎮人口之職業及教育統計表	111
第八表 (1)鄉鎮男子年齡分配表	114
(2)鄉鎮女子年齡分配表	117
三. 農業統計表	120
第九表 各區農戶地權分配表	120
第十表 各區熟地分類統計表	120
第十一表 水田旱地及自耕佃耕之面積統計表	121
第十二表 (1)各區農場熟地面積大小分配表	121
(2)各區自耕農農場熟地面積大小分配表	122
(3)各區佃農農場熟地面積大小分配表	122
(4)各區半佃農農場熟地面積大小分配表	123
第十三表 (1)各區農場作物面積大小分配表	123
(2)各區自耕農農場作物面積大小分配表	124

	(3)各區佃農農場作物面積大小分配表	124
	(4)各區半佃農農場作物面積大小分配表	125
第十四表	各區秋冬播種春夏收穫之作物面積產 量產額統計表	125
第十五表	各區春夏播種秋冬收穫之作物面積產 量產額統計表	126
第十六表	各區蠶桑茶葉統計表	128
第十七表	各區果樹及果品統計表	129
第十八表	各區力畜統計表	129
第十九表	各區肉畜及家禽統計表	129
第二十表	鄉鎮農戶地權分配表	130
第二十一表	鄉鎮熟地分類統計表	133
第二十二表	鄉鎮水田旱地及自耕佃耕之面積統 計表	136
第二十三表	鄉鎮蠶桑茶葉統計表	139
第二十四表	鄉鎮果樹及果品統計表	142
第二十五表	鄉鎮力畜統計表	145
第二十六表	鄉鎮肉畜及家禽統計表	148
四.	農村概況估計表	151
第二十七表	各區每市畝田地價格表	151
第二十八表	各區每市畝田地租價表	151
第二十九表	各區田地租價對田地價格之百分數	152
第三十表	常年每畝主要作物納租量佔產額之百 分數	152
第三十一表	一九三二年各區農民借貸統計表	153
第三十二表	各區農工之工資統計表	153
第三十三表	一九三二年與一九一二年各區物價 比較表	153

第三十四表	民元以來移民統計表(移入)	154
-------	---------------	-----

第三十五表	民元以來移民統計表(移出)	154
-------	---------------	-----

II. 統計圖..... 155

第一圖	鄉鎮地位索引圖	156
-----	---------	-----

第二圖	人口分佈圖	158
-----	-------	-----

第三圖	農場分佈圖	159
-----	-------	-----

第四圖	熟地分佈圖	160
-----	-------	-----

第五圖	水田分佈圖	161
-----	-------	-----

第六圖	晚稻產量圖	162
-----	-------	-----

第七圖	早稻產量圖	163
-----	-------	-----

第八圖	小麥產量圖	164
-----	-------	-----

第九圖	大麥及元麥產量圖	165
-----	----------	-----

第十圖	大豆產量圖	166
-----	-------	-----

第十一圖	甘薯產量圖	167
------	-------	-----

第十二圖	棉花產量圖	168
------	-------	-----

第十三圖	桑園分佈圖	169
------	-------	-----

第十四圖	水牛分佈圖	170
------	-------	-----

第十五圖	黃牛分佈圖	171
------	-------	-----

第十六圖	羊之分佈圖	172
------	-------	-----

III. 統計結果提要..... 173

一.	關於人口者	173
----	-------	-----

二.	關於農業者	178
----	-------	-----

三.	農業經濟概況	186
----	--------	-----

四.	糧食產銷概況	190
----	--------	-----

第三部 結論

第一 部

調查統計的方法及經過

I. 調查方法及經過

一• 調查計劃綱要

(這個計劃是從本會的調查計劃中擇要錄出的)。

(一)工作的題目及調查事項

甲. 題目

糧食生產試驗調查

乙. 事項

一. 關於糧食生產者

1. 糧食生產的種類及數量
2. 熟地荒地的面積及用途
3. 生產糧食的人力及畜力
4. 農村經濟及社會概況

二. 關於糧食消費者

1. 人口

(二)工作方法及步驟

甲. 方法

一. 原則

1. 須能得到關於調查事項之確實數字
2. 須能在人財平常的地方可以辦到
3. 須能在擇定區域內普遍清查

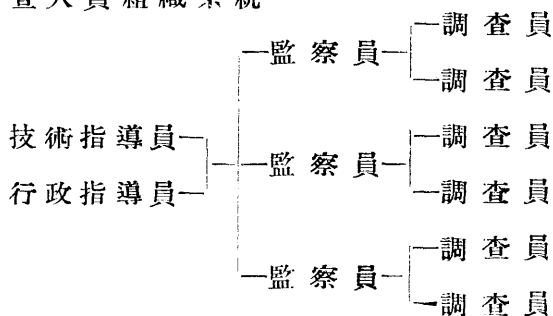
二. 照下列表格逐戶清查或按村估計

1. 第一表 —— 人口調查表 —— 逐戶清查

2. 第二表 —— 農場調查表 —— 逐戶清查
3. 第三表 —— 農場調查副表 —— 按村估計
4. 第四表 —— 農村經濟社會概況調查表 —— 按村估計
5. 第五表 —— 公共場所人口調查表

(上列各表附第五頁後)

三. 調查人員組織系統



乙. 步驟

- 一. 訓練監察員
- 二. 訓練調查員
- 三. 宣傳
- 四. 分劃調查區域
- 五. 按戶清查
- 六. 按村估計
- 七. 抽查

(三) 工作的地域

江蘇省 句容縣

(四) 工作所期望的結果及其與國防的關係

甲. 所期望的結果

- 一. 得到最適用最經濟而又能推行全國的糧食生產的調查方法
- 二. 得到句容縣全縣糧食生產能力的確實統計

乙. 所得結果與國防的關係

本調查與國防的關係，爲確定糧食生產調查方法，以便推行全國，解決國防糧食問題。

(五)工作的助理人選

本調查工作的人員有：

一. 指導員 二. 監察員

三. 調查員

四. 調查表格整理統計員
指導員

甲. 理想的標準

一. 對於調查統計全部工作曾有相當經驗及訓練

二. 對於調查地域(句容全縣)的地方情形有深切的認識

乙. 擬定的人選

一. 技術指導員一人 張心一 無薪俸

二. 行政指導員一人 許耀卿 縣長，無薪俸

三. 助理指導員一人 陶桓棻 有薪俸

監察員

甲. 理想的標準

一. 爲人忠實，在工作區域內有聲望者

二. 熟悉當地情形者

三. 能讀寫且略知算術者

乙. 擬定的人選

一. 各區區長 約二十人 有獎狀無薪俸

二. 小學教員 約十人 有獎狀無薪俸

調查員

甲. 理想的標準

一. 爲人忠實，能得人民信仰者 二. 熟悉地方情形者

三. 能行路寫字者

乙. 擬定的人選

- 一. 各鄉鎮長及鄉鎮長副 約三百人 有獎狀無薪俸
 二. 各村長 約一百人 有獎狀無薪俸

統計員

甲. 理想的標準

- 一. 抄寫精練者 二. 珠算精熟者

乙. 擬定的人選 五人

(六)工作需要的時間

甲. 預備時間

兩月(自二十一年十二月十五日至二十二年二月十五日)

乙. 調查時期

二十日(自二十二年二月十五日至三月六日)

丙. 整理及統計報告時期

最短二月,最長四月

(七)工作需要的經費

共 6,600元

甲. 調查費	4,860元
一. 調查員訓練費	3,000元
二. 監察員訓練費	400元
三. 助理員薪金(三月)	360元
四. 指導員及助理員接洽及巡察旅費	200元
五. 表格印刷費	400元
六. 獎狀,材料,宣傳及雜費	500元
乙. 整理統計費	1,800元
一. 統計人員薪金	600元
二. 統計紙張	300元
三. 報告印刷費	500元
四. 雜費	400元

(附調查表格及調查人員須知)

第一表 (第二面)

本戶的家屬人口在第一面,本表表內填不下時,填入此表。

戶 主 姓 名	一	二	三	四	五	六	七	八	九	十	十一	十二	十三
	本人與戶 主之關係	男 女	年齡 (實歲)	曾婚 嫁者 ×	現時 鰥寡 者×	專務 農者 ×	兼務 農者 ×	其他職 業者 行業 職務	識字 者×	曾入 私塾 幾年	曾入 學校 幾年	能寫 信者 ×	能看 小說 者×
	↓符 記→	A-0 A-1	A-2	A-3	A-4	A-5	A-6	A-7	A-8 A-9	A-10	A-11	A-12	A-13
16													
17													
18													
19													
20													
21													
22													
23													
24													
25													
26													
27													
28													
29													
30													
31													
32													
33													
34													
35													

甲·戶主之家屬(現時在家與暫時在外而未成家者都填入)

調查日期.....年.....月.....日 (此表用白紙黑字印)

第二表 (第一面)

農場調查 010
1933

表號.....(與本戶之第一)
(表表號相同)

農場調查表

第.....監察區, 監察員.....
第.....調查區, 調查員.....
第.....農場

戶主姓名.....

(本表每一農場填寫一張)

注 { 1 何謂農場? 凡是一個農戶務農所用的田地, 園圃, 房屋, 牲畜, 農具, 等物, 合在一起, 叫做一個農場。
2 何謂農戶? 凡是同居共食, 共同務農的農民, 都是一個農戶。譬如弟兄三人, 同家居住, 同灶作飯, 又同力耕種祖遺的田地, 這樣的人家, 算作一戶。若這兄弟三人, 雖同院居住, 但分灶作飯, 分力耕種祖先的遺田, 這便是三個農戶。他們的農場, 共有三個農場, 調查員須填三張表, 也要填三張人口調查表。
3 這個表內所填的事實, 調查員須嚴守秘密。

.....省.....縣.....區.....鎮.....鄉.....村

甲 · 去年耕用的田地面積 符記	乙 · 作物, 蠶桑, 菜實 符記
一 · 全農場一切能生產的田地, 園圃, 草山, 草塘等所佔之地共幾畝? (房屋, 晒場所佔之地不算在內) B-1	十三 · 前年秋冬播種, 去年春夏收穫的作物, 共有幾畝? D-0
二 · 種植作物的田地共佔幾畝? (園圃地不算在內) B-2	下列作物, 前年種, 去年收的, 各佔幾畝?
三 · 桑園共佔幾畝? B-3	1. 小麥 D-1
四 · 茶園共佔幾畝? B-4	2. 大麥 D-2
五 · 菜園共佔幾畝? B-5	3. 裸麥 D-3
六 · 水菓及乾菓園共佔幾畝? B-6	4. 燕麥 D-4
七 · 竹林共佔幾畝? B-7	5. 豌豆 D-5
八 · 草山草塘共佔幾畝? B-8	6. 蠶豆 D-6
(第2至第8問的答數相加, 應等于第1問的答數。)	7. 油菜(芥子) D-7
九 · 以上各地中每年用水灌溉的水田共幾畝? C-1	8. 其他作物共佔幾畝 D-8
十 · 以上各地中租自他人的水田共幾畝? C-3	9. 本季休閑未種之地共佔幾畝 D-9
十一 · 以上各地中租自他人的旱地共幾畝? C-5	(以上第1問至第8問各項作物所佔數的總數, 應等于第13問的答數。)
十二 · 以上各地中租自他人的共幾畝? C-7	十四 · 去年春夏播種, 秋冬收穫的作物, 共有幾畝? E-0
(第10與第11問的答數相加, 應等于第12問的答數。)	下列作物, 去年春夏種, 秋冬收的, 各佔幾畝?
	1. 早稻梗稻 E-1
	2. 旱糯稻 E-2
	4. 晚稻梗稻 E-3
	4. 晚糯稻 E-4

第二表 (第二面)

5. 高粱.....	E-5	3. 梅樹幾株?.....	J-5
6. 小米(粟).....	E-6	4. 柿樹幾株?.....	J-6
7. 玉米(包穀).....	E-7	5. 石榴樹幾株?.....	J-7
8. 甘薯(山芋).....	G-1	6. 櫻桃樹幾株?.....	J-8
9. 馬鈴薯(洋山芋, 山藥蛋).....	G-2	7.	
10. 芋頭.....	G-3	丙. 在本年正月初一日, 下列家畜及 家禽, 各有多少? 符記	
11. 棉花.....	G-4	十九. 黃牛大小共有幾頭?.....	K-1
12. 芝蔴.....	G-5	內有不滿一歲的黃牛犢幾頭?.....	K-2
13. 落花生.....	G-6	二十. 水牛大小共有幾頭?.....	K-3
14. 大豆(即黃豆).....	G-7	內有不滿一歲的水牛犢幾頭?.....	K-4
15. 綠豆.....	G-8	廿一. 馬大小共有幾頭?.....	K-5
16. 其他作物共佔幾畝.....	G-9	內有不滿一歲的馬幾頭?.....	K-6
17. 本季休閒未種之地共佔幾畝.....	G-10	廿二. 驢大小共有幾頭?.....	K-7
(以上第1問至第16問各項作物所佔畝 數的總數, 應等于第14問的答數。)		內有不滿一歲的驢幾頭?.....	K-8
十五. 下列桑樹, 各有幾株; 去年各收桑葉幾 担(每担是一百斤)?		廿三. 騾大小共有幾頭?.....	K-9
1. 湖桑幾株?.....	H-1	內有不滿一歲的騾幾頭?.....	K-10
2. 湖桑葉共收幾担?.....	H-2	廿四. 綿羊大小共有幾隻?.....	L-1
3. 其他桑幾株?.....	H-3	內有已滿一歲的綿羊幾隻?.....	L-2
4. 其他桑葉共收幾担?.....	H-4	廿五. 山羊大小共有幾隻?.....	L-3
十六. 蠶繭		內有已滿一歲的山羊幾隻?.....	L-4
1. 去年養蠶子幾張?.....	H-5	廿六. 豬大小共有幾隻?.....	L-5
2. 去年收鮮繭幾斤?.....	H-6	內有已滿一歲的豬幾隻?.....	L-6
十七. 茶		廿七. 雞大小共有幾隻?.....	L-7
1. 茶樹共有幾株?.....	J-1	內有已滿六月的母雞幾隻?.....	L-8
2. 去年共收鮮茶葉幾斤?.....	J-2	廿八. 鴨大小共有幾隻?.....	L-9
十八. 下列菓實樹各有幾株?		內有已滿六月的母鴨幾隻?.....	L-10
1. 桃樹幾株?.....	J-3	廿九. 鵝大小共有幾隻?.....	L-11
2. 杏樹幾株?.....	J-4	內有已滿六月的母鵝幾隻?.....	L-12

調查日期.....年.....月.....日 (此表用白紙藍字印)

農場 003.
1933

第三表

第.....調查區 調查員.....

農場調查副表

第.....監察區 監察員.....

- 注意 { 1. 本表須由每個調查員，在其調查區域內，填寫一張。
2. 本表所調查之事實，係每個調查區域內，最普通之情形。
3. 本表填就之後，須與全調查區域內之農場調查表，同作一束。

.....省.....縣.....區.....鄉.....鎮.....村

甲· 下列各作物每畝去年可收幾石乙· 下列各果實，去年每株樹可收幾斤？		選本地的水田旱地各一塊用量	
作物	收量	此項不填	地尺量其長寬填入下表：
1. 小麥	石.....斗		<u>水田</u>
2. 大麥	石.....斗		1. 長.....尺
3. 裸麥	石.....斗		2. 寬.....尺
4. 燕麥	石.....斗		3. 這塊地本地人公認為... 畝.....分
5. 豌豆	石.....斗		<u>旱地</u>
6. 蠶豆	石.....斗		1. 長.....尺
7. 油菜子	石.....斗		2. 寬.....尺
	石.....斗		3. 這塊地本地人公認為... ...畝.....分
1. 早種粳稻	石.....斗		
2. 早糯稻	石.....斗		
3. 晚種粳稻	石.....斗		
4. 晚糯稻	石.....斗		
5. 高粱	石.....斗		
6. 小米	石.....斗		
7. 玉米	石.....斗		
8. 甘薯斤		
9. 馬鈴薯斤		
10. 芋頭斤		
11. 棉花斤		
12. 芝麻	斗.....升		
13. 花生	石.....斗		
14. 大豆	石.....斗		
15. 綠豆	石.....斗		
丙· 下列兩種羊，一歲以上，平常已· 本地的一斗米重幾斤？....	斤	
大小的，去年可剪羊毛幾斤？			
1. 綿羊剪毛.....斤			
2. 山羊剪毛.....斤			
丁· 下列三種家禽，最平常的去年庚· 調查員所拿的銅元，在本地的		普通杯上有幾兩？....兩	
一年中可產蛋幾個？			
1. 母雞產蛋.....個			
2. 母鴨產蛋.....個			
3. 母鵝產蛋.....個			

(此表用黃色紙印)

填表日期.....年.....月.....日

第四表 (第一面)

農村經濟社會概況調查表

第.....調查區，調查員.....

第.....監察區，監察員.....

- 注意 { 1. 本表須由調查員，在每個調查區域內填寫一張。
 2. 本表調查之事項，祇限于本調查區域內之事實。
 3. 本表所問之事項，調查員須會同其他熟悉本地情形者詳細估計填答。

.....省.....縣.....區.....鄉.....鎮.....村

甲·農佃

- 一、以錢納租者，佔佃戶全數百分之幾?.....
 - 二、以一定數量之稻，麥，豆，棉等物納租者，佔佃戶全數百分之幾?.....
 - 三、以田地中出產之稻，麥，豆，棉等物與地主均分者，佔佃戶全數百分之幾?.....
 - 四、以其他方法納租者，佔佃戶全數百分之幾?.....
- (以上四項答數之和應等于百分之百)

本調查區域內之租價，地價及產額填入下表：一

項 別	田 地		水 田		旱 田	
	上 等	中 等	上 等	中 等	下 等	下 等
(1) 去年每畝之價格						
(2) 去年每畝之租錢						
A. (1) ÷ (2) (調查員不填)	×	×	×	×	×	×
(3) 平常每年每畝主要作物之產額						
(4) 平常每年每畝所納主要作物之數量 (本欄所用之斗斤單位須與(3)項所用者同)						
B. (4) ÷ (3) (調查員不填)	×	×	×	×	×	×
(5) 分租時地主分得幾成(即十分之幾)						

按上表租價，下列各物內，歸佃戶自備者作一(×)

- 1. 種子.....
- 2. 農具.....
- 3. 牲畜.....
- 4. 肥料.....
- 5. 房屋.....

(此表用紅色紙印)

第四表 (第二面)

<p>乙、農民借貸</p> <ol style="list-style-type: none"> 1. 去年青黃不接時，農戶借他人糧食者約佔十分之幾?..... 2. 借糧食者，幾月後歸還?..... 3. 借一石，還一石幾.....斗? 4. 去年農戶申借錢者約佔十分之幾?..... 5. 向何人借?..... 6. 月息幾何?..... 	<p>戊、田賦及附捐</p> <p>按本地畝，每畝田地實納之田賦及附捐各幾角，填入下表：一</p> <table border="1" style="width: 100%; border-collapse: collapse; margin-top: 5px;"> <tr> <td style="width: 10%;"></td> <td style="width: 20%; text-align: center;">年 份 去 年 民 國 元 年</td> <td style="width: 10%;"></td> <td style="width: 10%;"></td> <td style="width: 10%;"></td> <td style="width: 10%;"></td> <td style="width: 10%;"></td> <td style="width: 10%;"></td> </tr> <tr> <td style="text-align: center;">稅 別</td> <td style="text-align: center;">田 地</td> <td style="text-align: center;">中 等 水 田</td> <td style="text-align: center;">中 等 田 地</td> <td style="text-align: center;">中 等 水 田</td> <td style="text-align: center;">中 等 旱 地</td> <td colspan="2"></td> </tr> <tr> <td style="text-align: center;">正 稅</td> <td></td> <td></td> <td></td> <td></td> <td></td> <td colspan="2"></td> </tr> <tr> <td style="text-align: center;">附 捐</td> <td></td> <td></td> <td></td> <td></td> <td></td> <td colspan="2"></td> </tr> <tr> <td colspan="8" style="text-align: center;">共 計 (填表人不填)</td> </tr> </table>		年 份 去 年 民 國 元 年							稅 別	田 地	中 等 水 田	中 等 田 地	中 等 水 田	中 等 旱 地			正 稅								附 捐								共 計 (填表人不填)											
	年 份 去 年 民 國 元 年																																												
稅 別	田 地	中 等 水 田	中 等 田 地	中 等 水 田	中 等 旱 地																																								
正 稅																																													
附 捐																																													
共 計 (填表人不填)																																													
<p>丙、農工工資</p> <ol style="list-style-type: none"> 1. 男工長工一人食住由僱主供給者，去年全年工資幾元?..... 2. 上項工資在民國元年幾元?..... 3. 農忙時，僱用短工若不供飯，去年一天幾角?..... 若供飯時，一天幾角?..... 4. 農閑時，僱用短工，不供飯，去年一天幾角?..... 若供飯時，一天幾角?..... 	<p>己、糧食運銷</p> <ol style="list-style-type: none"> 1. 本地所產糧食除自用外，運銷到外面的，平常年間約有幾.....石?運往何處?..... 2. 本地所產糧食，若自用不足時，從別地運來的，平常年間約有幾.....石?從何處運來?..... 																																												
<p>丁、物價</p> <p>下列各物之價格填入下表：一</p> <table border="1" style="width: 100%; border-collapse: collapse; margin-top: 5px;"> <thead> <tr> <th style="width: 15%;">物 名</th> <th style="width: 15%;">價 格</th> <th style="width: 35%;">現時價格 (以大洋計)</th> <th style="width: 35%;">民國元年之價格 (以現大洋計)</th> </tr> </thead> <tbody> <tr><td>1. 中等米一百斤</td><td></td><td></td><td></td></tr> <tr><td>2. 中等小麥一百斤</td><td></td><td></td><td></td></tr> <tr><td>3. 食鹽一百斤</td><td></td><td></td><td></td></tr> <tr><td>4. 洋油(煤油)一百斤</td><td></td><td></td><td></td></tr> <tr><td>5. 粗大布一丈</td><td></td><td></td><td></td></tr> <tr><td>6. 中等黃牛一頭</td><td></td><td></td><td></td></tr> <tr><td>7. 中等水牛一頭</td><td></td><td></td><td></td></tr> <tr><td>8. 中等馬一頭</td><td></td><td></td><td></td></tr> <tr><td>9. 中等騾一頭</td><td></td><td></td><td></td></tr> <tr><td>10. 中等驢一頭</td><td></td><td></td><td></td></tr> </tbody> </table>	物 名	價 格	現時價格 (以大洋計)	民國元年之價格 (以現大洋計)	1. 中等米一百斤				2. 中等小麥一百斤				3. 食鹽一百斤				4. 洋油(煤油)一百斤				5. 粗大布一丈				6. 中等黃牛一頭				7. 中等水牛一頭				8. 中等馬一頭				9. 中等騾一頭				10. 中等驢一頭				<p>庚、移民</p> <ol style="list-style-type: none"> 1. 自民國元年以來，本地農民全家移往外縣或城市居住營業者共有幾戶?..... 2. 上項移民移往何處?..... 3. 自民國元年以來，外縣農民全家遷來本處者共有幾戶?..... 4. 上項移民來自何處?.....
物 名	價 格	現時價格 (以大洋計)	民國元年之價格 (以現大洋計)																																										
1. 中等米一百斤																																													
2. 中等小麥一百斤																																													
3. 食鹽一百斤																																													
4. 洋油(煤油)一百斤																																													
5. 粗大布一丈																																													
6. 中等黃牛一頭																																													
7. 中等水牛一頭																																													
8. 中等馬一頭																																													
9. 中等騾一頭																																													
10. 中等驢一頭																																													
	<p>辛、荒地</p> <p>本調查區內可以耕種的荒地約有幾畝?.....</p>																																												

填表日期.....年.....月.....日

第 五 表

人口 002

公共場所人口調查表

- 注意 {
- 1. 公共場所係指政府機關,學校,寺廟,工廠等而言。
 - 2. 本表所問的人口,是指今年陰歷正月初一日,在本場所內居住的人口。
 - 3. 不是長期住在本場所內的人,不算在內。
 - 4. 凡隨帶家屬在本場所內居住者,要另算一戶,填第一表(人口調查表)一張。

省.....縣.....區.....鄉.....鎮.....村

第.....監察區, 監察員.....

第.....調查區, 調查員.....

公共場所名稱

一、本場所內長期居住者共有 {

男子幾人.....

女子幾人.....

二、本場所內長期居住的人在外面有家者 {

男子幾人.....

女子幾人.....

三、本場所內長期居住的人在外面無家可歸者 {

男子幾人.....

女子幾人.....

(第二及第三問的男女人數相加, 應等於第一問的男女人數)

調查人員須知

導 言

句容縣將來的一切建設事業,都要根據這一次大調查的結果來計劃,進行。但調查結果的好壞,要看調查的正確不正確。調查的正確不正確,全在調查人員的盡職不盡職。調查員能否盡職,要看他對於調查的一切事情明白不明白。所以諸位調查員須將這本小冊子裏的各種說明,和各種表格,詳細讀過,完全明瞭,預備使調查的結果很正確很切實。

這次的調查,又是全國第一次的創舉,如辦得有成績,將來全國可以照辦。所以諸位調查員的努力,不但是替句容縣的建設事業立一個根基,又可以為全國的調查事業作一個榜樣。

第一章 調查員須知

第一節 調查以前的準備

各調查員受縣政府委任以後,應該準備的事項如下:

一.明瞭調查員的責任

調查員的責任,在按照發給他的調查表,把分派他的調查區域內各村莊的情形,完全調查清楚,據實填寫。填好的表,交給監察員,監察員證明各表填寫得不錯,調查員的責任就算盡了。

二.熟讀調查表及調查人員須知

調查員受委之後,就有一本『調查人員須知』及四種調查表格寄來,調查員接到這些東西,就先讀各調查表,再讀『調查人員須知』裏面的調查表說明,讀了以後,看看有不明白的地方沒有。假如有不明白的地方,就請寄下來,將來在調查員受訓練的時候,就可以問清楚,寄來的表中有紅字的,是填一個樣子給大家看的。希望調查員調查的時候,也照那個樣式填寫。

調查表共分下列四種:

(一)第一表:人口調查表——這個表,每一家人填寫一張,不管

這一家人是做什麼事情的，祇要他們住在你的調查區域內，就替他填一張表。

(二)第二表：農場調查表——這個表，每一個農場填寫一張，凡是務農的人家，不管他是地主或是佃戶，只要他是務農的，就替他填一張人口調查表，再填一張農場調查表。

(三)第三表：農場調查副表——這個表，不是每家填一張的，乃是每一個調查區域填一張的。

(四)第四表：農村經濟社會概況調查表——這個表，也是每一個調查區域填寫一張。

三、試驗填表

把這四種表完全明瞭以後，請調查員在自己的村莊內，擇一家農戶，替那家農戶填一張人口調查表，再填一張農場調查表，把填好的兩張表在受訓練的時候帶來，交給訓練員，看填得對不對。

四、認明受訓練的日期和地點

那一位調查員在甚麼地方什麼時候受訓練，都由縣政府指定，調查員得到縣政府的通知後，就到指定的地方去受訓練。

第二節 受訓練

一、調查的方法，雖然在這本小冊子內有說明，但恐怕有的人還是看不明白，所以我們要請各調查員來到指定的地方，受兩三天的訓練。訓練的時候，我們要把調查的事情，講得明明白白。調查員有不明白的地方，在那時可以問清楚。

二、在訓練之後，每一位調查員，須領取下列的物件：

1. 第一表 約二三百張(調查區域內有幾家，就領幾張表)
2. 第二表 約二三百張(調查區內有幾戶農民，就領幾張表)
3. 第三表 一張
4. 第四表 一張
5. 鉛筆 一支
6. 竹尺 一根

7. 銅元 一袋

8. 調查區域分配表 一張

第三節 實行調查

一. 認定調查區域——每一位調查員所調查的村莊,都在調查區域分配表上寫明白的。凡是在你的調查區內的人家和農場,都要調查,不在你的調查區域的都不要調查。

二. 按期完成調查——受過訓練以後,最多在二十天以內,要把區域內所有的各家都調查完畢。

三. 填表的時候,有下列的幾件事應該特別注意:

1. 第一表和第二表,要挨戶問明填寫,不要覺着自己曉得那一家的情形,就隨便憑着自己的記憶填寫。

2. 表中所填的數字,都要確實,若不確實,便沒有用。

3. 填表時最好用發給的鉛筆填寫,若用不慣鉛筆,可用毛筆。

4. 每一張表,都要填寫得清清楚楚,若塗改得太塗糊,就請另外換一張空表填寫。

5. 每張表填完之後,自己須仔細校對一遍,如有遺漏的地方,就請補填;如有錯誤的地方,即改正。

6. 把填好的表,每天送給監察員,請他審查。如有錯誤或遺漏,要發還調查員再填。

四. 填各表的次序——先填第一表和第二表,這二種表要同時填寫。第一,二兩調查表填完之後,再填第三第四表。

第四節 調查員的報酬

一. 這次的調查,本來是政府與人民為地方建設事業舉辦的,所以調查員都是盡義務,沒有薪俸。但他們在受訓練的時候,每人一天可得一兩元的旅費,這些旅費,都是由政府供給。

二. 調查員雖沒有薪俸,但他們服務的成績,政府是要褒獎的。所以將來每一位盡職的調查員,都由政府發給一張獎狀,這張獎狀,算是調查員的一種精神上的報酬,也是一個永久的紀念。調查

員中成績特別好的，由政府發給一種特別獎狀，以示優異。

第二章 監察員須知

這次的調查員，都是各地的優秀份子，熱心人士，我們想來，他們一定可以認真調查。但每人調查的戶數很多，時間也很長，難免沒有疏忽的地方，因此我們又請監察員設法監督他們，使他們不致疏忽。

第一節 監察員的準備

一、明瞭監察員的責任。監察員的責任如下：

1. 監督調查工作。
2. 審查並複查填好的調查表。
3. 彙送填好的調查表。

二、熟讀調查表及調查人員須知。

三、試填調查表。監察員若不會調查，他如何能監督調查員？所以每一位監察員，要試填調查表。

四、受訓練。受訓練的時間地點，均由縣政府通知。

第二節 監察方法

在調查進行的時候，監察員須時時勸告調查員，使他們認真調查。已經填過的表，監察員除審查外，並隨意抽出幾張，到調查過的地方隨時再查，若有不符的地方，就是調查員沒有盡職，這些表，須請調查員再查填，每一調查員的調查區域，雖然已經劃分清楚，但是仍恐怕各調查員有調查重複，或調查遺漏的時候，這是監察員所要特別注意的。

第三節 審查填好的調查表

一、每一張表都要審查下列幾點：

1. 表上每個數字都要填得清楚，使別人一看即能明白。
2. 表上右角的表號……，第……調查區，調查員……，第……監察區，監察員……，第……戶等，都要填寫明白。
3. 每張表都要按照表上的問題及調查表的說明填寫。

二.第一表,人口調查表的審查方法。

1. 本人與戶主之關係 —— 這一項每人要填。
2. 本人是男人或女人 —— 這一項每人須填在男女兩行中的一行。
3. 年齡 —— 每一個人都有歲數,所以這一項每人都要填。
4. 曾婚嫁者 × —— 凡是現時鰥寡的人,都是曾婚嫁的人,所以第五項填 × 的人,第四項也應該有 ×。
5. 現時鰥寡者 × —— 凡是曾婚嫁的人,才能成鰥寡。所以第四項沒有填 × 的人,第五項也不應該有 ×。
6. 專務農者 × —— 專務農的,沒有其他的職業,所以第七,八兩項填過的,第六項不填。
7. 兼務農者 × —— 第六項填 × 的,第七,八兩項不填,理由同上。
8. 其他職業者 —— 第七項填 × 者,第八項一定要填出職業的名稱來。
9. 識字者 × —— 凡第十,十一,十二,十三,幾項中有了一項填的,第九項也應該填 ×。

三.第二表,農場調查表審查方法:

甲項,去年耕用的田地面積。

1. 第二至第八問的各項答數總計起來,應等於第一問的答數。
2. 第十問和第十一問的答數總計起來,應該等於第十二問的答數。

乙項,作物,蠶桑,果實。

1. 第十三問下面,從第一到第八的答數,總計起來,應該等於第十三問的答數。
2. 第十三問下面第九問的答數與第十三問的答數相加,應該等於甲項第二問的答數。
3. 第十四問下面從第一到第十六的答數總計起來,應該等於第十四問的答數,第十七問的答數與第十四問的答數相加,

應該等於甲項第二問的答數。

丙項,在 本 年 正 月 初 一 日,家 畜 及 家 禽,各 有 多 少?

1. 第十九問到第二十九問分爲兩個問題。第一個問題是問大小家畜或家禽,總共有幾隻?第二個問題是問在總共的數目裏面,有幾隻是特別的?所以第二個問題的答數,不應該比第一個問題的答數多。譬如,王大有的農場,第二十六問的第一個答數是四隻豬,其中已滿一歲的大豬只有一隻。

四,第三表,農場調查副表審查方法。

第三表的審查方法很難,只要監察員照自己所知道的情形,判斷表中所填的數字,是否能代表各個調查員調查區域內的一般普通情形。

五,第四表農村經濟社會概況調查表審查方法。

第四表的審查法,也是要監察員按照自己所知道的情形,判斷表中所填的數字,是否能代表各個調查員調查區域內的一般普通情形。

第四節 彙送調查表格

已經審查完畢的表格,監察員須在調查表右角,監察員的後邊簽名。把每一個調查區的表,按表號的次序,排列整齊,點清數目,裝在一個信封內,外面填明第幾監察區,第幾調查區,共有幾張表,派人或親自送到縣政府。

第五節 監察區域

每一位監察員應該監察的鄉鎮及調查員,都另紙寫明,在受訓練的時候由訓練員發給。

第六節 監察員的報酬

監察員的報酬,也是同調查員一樣。

第三章 各表說明

第一節 第一表 人口調查表說明

一,人口調查表,不論在城裏,鄉裏,每戶都要填寫一張。就是停在河

裏的船戶，也都要調查在內。

二、表號……調查員填這張表的時候，本人是填到幾張表，就寫這個次序。譬如已經填到第二百五十一張表，表號就寫「二五一」。

三、第……監察區 調查員分派在第幾監察區，就填這區的數目。譬如在第三監察區，就填「三」字。「監察員」的後面所留的點線，是給監察員填的，調查員不必填字。

四、第……調查區 調查員分派在第幾調查區，就填這區的數目。譬如在第三十五調查區，就填「三五」。「調查員」後邊的點線上，填本人的姓名。

五、第……戶 中間的點線是填數目字地方，調查員調查到了第幾戶，就填第幾字樣，譬如調查到第三戶，就填「三」字。因為每戶都要填一張表，所以戶的號數，同上面表號的號數是一樣的。

六、何謂一戶 凡同居共食，共同擔負生活費用的一家人，即是一戶。已經分家的弟兄，每家算一戶。譬如某家有七個人同居一屋，共用一灶，生產的收入，共同處理，這家人自然是一個戶。但有時一家人中有兄弟三人，這三人已經分了家，也許暫時這三家同住在一起，但各燒各的飯，各做各的事，生產的收入，各自分別處理，這弟兄三人便是三戶。假使這弟兄三人中，有兩位未分家，有一位分了家，他們就是兩個戶。若三人都不曾分家，他們就是一個戶。倘若調查的是寺廟，每一機關算一戶，船隻每一船算一戶。

七、在這個表裏，把一家的人，每一口都填上去。凡是在廢歷正月初一日那天有的人，無論男女老少，都要填上去。就是那天剛生下的小孩子，不論男女，也須填進去。此日以前死亡的，及此日以後出生的，不算在內。

八、調查員在每戶調查出來的事實，不要告訴別人，因為有許多人，不情願別人知道他們家裏的私事。

九、……省……縣……區……鎮……鄉……街第……戶 調查員現在在甚麼地方調查，要把各項地址戶數，一起填出。假使在鄉裏，沒有街名，街

可不填。

十.戶主是誰 戶主就是一家之主,由他負責主持家務的,平常是一戶中最年長的男子,有時也不一定。調查員在填表時,須問明誰是那家負責管事的人,把他的姓名,就寫在表上戶主姓名的右面。

十一.戶中的人口,除戶主外,分爲三類,戶主的家屬是一類,無家可歸與戶主同住的是一類,暫時客居的又是一類。這三類人的分別,解釋如下:

1. 戶主之家屬 如父,母,妻,妾,兄,弟,子,女,媳,姪,孫等人,凡是與戶主有些關係的人,都填在戶主家屬欄內。這些人中若有在外經商,求學,旅行,作客,當兵,或作其他生活的,祇要他們尙未在外自成一家,都要算在家屬之內,若是在外已經成了家,那就不要算在內。

2. 非家屬無家可歸同居者 有些人如工人,傭婦,婢女,或親戚,若是無家可歸,長期住在戶主家中的,都填在「非家屬無家可歸同居者」欄內。

若這些人有家可歸的,就填入「暫時客居」欄內。

3. 暫時客居者 凡親戚,朋友,商人,傭工等,各自有家,而因來此客居本戶者,都填入「暫時客居者」欄內。

十二.關於每個人應填的事實有十三項:(1)與戶主之關係,(2)男女,(3)年齡,(4)曾婚嫁者,(5)現時鰥寡者,(6)專務農者,(7)兼務農者,(8)其他職業者,(9)識字者,(10)曾入私塾幾年,(11)曾入學校幾年,(12)能寫信者,(13)能看小說者。

與戶主之關係,是問被問的人,與戶主有什麼關係,如被問的人是戶主,在戶主之關係欄內,就填戶主。如爲戶主妻就填妻,如爲子就填子,祇填關係,不填姓名,這是指着戶主之家屬講。非家屬無家可歸同居者,如在家內充當婢女等,填職務名稱。沒有職務的,填姓名亦可。暫時客居者,皆須填姓名。

被問的人如爲男子,在男子項下寫一(1),如爲女子,在女子項下寫一(1)。

年齡,是問在廢歷正月初一日那一天的滿歲(即實在歲數)。譬如有人報告,他在正月初一日那天是二十三歲,你再問他已經過了幾個生日,他說二十二個,那末就是滿了二十二歲,在年齡的項下填(二二)。凡是不滿一歲的孩子,祇填幾個月,這幾個月的[月]字,一定要寫出來。

婚嫁,是問男子結婚沒有?女子出嫁沒有?會婚嫁的人,不管現在是否鰥寡,都在婚嫁欄寫「×」,未婚嫁者不寫。

鰥寡,是問男子的妻妾,現時是否存在?女子的丈夫,現時是否生存?死去妻妾的男子,謂之鰥夫(祇死妻而未死妾,或祇死妾而未死妻的男子,不算鰥),死了丈夫的女子,謂之寡婦。若是鰥夫或寡婦,在鰥寡的欄內寫「×」,不是則不寫。

專務農者,係指自己專靠經營農業生活,如種田,養蠶,牧畜的人。若是這種人,便在專務農的欄內寫「×」,不是則不寫。

兼務農者,係指一方面經營農業,一方面又做農業以外的事情的人。若是這種人,便在兼務農的欄內寫「×」,不是則不寫。

其他職業者,係指城裏人或鄉下人不務農爲生,而專以作他種職業爲生的。譬如鐵匠,木匠,販賣,或小學教員之類,這種人便應在其他職業欄內,寫明他是屬於那一行業,做的什麼職務,若是學習鐵匠的,便在欄內行業項下寫「鐵匠」,在職務項下寫「學徒」。若是當小學校教員的,便在行業項下寫「小學校」,在職務項下寫「教員」。若是在米行管帳的,便在行業項下寫「米店」,在職務項下寫「管帳」。

識字者以下各問題,是問教育的程度。若是被問的人是認得字的,便在識字者項下寫「×」,不是則不寫。若是進過私塾三年,或進過學校三年的,便在曾入私塾項下寫「三」,或曾

入學校項下寫「三」。若是進了三年的私塾，又進了三年學校的，便在兩個項下都寫「三」。進了二年的，便寫「二」；進了五年的，便寫「五」。若是私塾學校都沒有進過的，便都不寫。能寫信和能看報或小說的，也是能的寫「×」，不能的便不寫。

十三.戶主的家屬，在這個表的第一面，只能填十個人。假如有的人家，比十個人還要多，那就請填在表的後面的表中(第二面)。

十四.已經填好的人口調查表，就同表中有紅字的這張表相似。這張表是第二區，白兔鎮，王家村，王大有家的調查表。

按這張表，戶主是王大有，他是男人，已經有四十七歲了。曾娶過妻子，不是繃夫。不專務農，是兼務農的。務農之外，他又織緞子，他是織匠。能識字，曾入私塾三年，沒有進過學校。能寫信，也能看小說。又如王大有第二媳婦(即次媳)，是個女子，滿二十歲，已經出嫁了，不是寡婦。專務農無別的職業，不識字，也未入私塾和學校。

第二節 第二表 農場調查表說明

一.農場調查表，是調查每一個農場的表。一個農場，就是一家農戶務農所用的田地，園圃，房屋，農具，牲畜等物。農戶就是經營這一個農場的一家人。

這一家農戶的人口，是用第一表(人口調查表)填寫的。這家的農場，就用第二表(農場調查表)填寫。

怎樣才算一個農場呢？這一點調查員務須特別注意。一個農場，就是一家農戶去年實在經營耕種的田地，園圃，作物，及家畜。這些田地園圃，也許自己所有的，也許是租自別人的，也許典當進來的。不管是怎樣來的，只要去年實在由這一家農戶經營耕種，就算是屬於這家農家的農場範圍。譬如有一家農戶，耕種自己的水田十畝，租種別人的旱地十畝，典當別人的桑園一畝，租用別人的水牛一頭。這人的農場，就是包括二十畝田地，一畝桑園，一頭牛。假設又有一家農戶，自己有水田二十畝，但去年自

已耕種的，只有十畝，其餘的租給別人耕種，自家不管，這一家農戶的農場，便是十畝，不是二十畝。總而言之，我們所要調查的，是每家農戶去年經營耕種的農場怎樣大，不是一家人私有的財產怎樣多。這一點明瞭之後，才可以起首填這個表。

二.在調查的時候，最好是先填人口調查表。填完之後，再填農場調查表。

三.填這個表的時候，先填表頭右角的「表號」。這個表號，須與這一戶的人口調查的表號相同。譬如，這家人口調查表（第一表的表號是二百五十一，這第二表的表號也就是「二五一」。

表號填完之後，即填戶主的姓名。這個姓名也是同這一戶的人口調查戶主姓名相同。這兩項填完之後，再填表頭上右角的第……農場。這一項所填的，是本調查員調查到的第幾個農場，譬如本調查員現在已經調查到了第二百四十八個農場，在這「第……農場」的當中填「二四八」。

表頭上監察區，監察員，及調查區，調查員的填法，同第一表的填法一樣。

四.這個表分為甲，乙，丙，三大項。每一大項的下面，有幾個問題。這些問題的填答法，說明如下：

甲. 去年耕用的田地面積

甲項所問的，是一個農戶在去年一年中自己經營或耕種的田地面積。下面有十二個問題。

第一問：問這一家農戶在去年自己經營耕種的一切土地表面，能夠出產東西的田地，園圃，草山，葦塘等總共有幾畝。房屋，晒場，道路等不能出產東西的地不算在內。計算耕種面積的時候，不管是那家農戶自己有的田地，或是租別人的田地，或是典當進來的田地，只要是這一家人耕種經營的，都要算在裏面。譬如，有一個農戶自己有水田十畝，旱地十畝，租來的水田十畝，典當進來的桑園五畝，自己有的草山五十畝，這家人究竟耕種

多少能生產的土地呢？我們可以把這些畝數寫在下面，替他算一下：

自有的水田 —— 十畝
 自有的旱地 —— 十畝
 自有的草山 —— 五十畝
 租來的水田 —— 十畝
 典當來的桑園 —— 五畝
 總 計 —— 八十五畝

上面的畝數，總計起來，是八十五畝，所以這個農場去年能生產的土地有八十五畝。假設又有一家農戶，自己有水田十畝，旱地五十畝，但他們去年把五十畝旱地都租給別人耕種了，自己耕種的只有十畝水田，這一家農場能生產的田地就只算十畝，不能算六十畝，所以填的時候，也只填十畝。

第二問：第二問是問在第一問內的田地中，能夠種作物的田地共有幾畝，作物就是秋冬種，春夏收，或者春夏種，秋冬收的大莊稼，如稻，麥等。譬如第二區白兔鎮王大有的農場，能生產的各種地有三十四畝半。但其中有一畝是桑園，半畝是菜園，又有二畝是葦塘，這些桑園，菜園，葦塘，都不是種大莊稼（作物）的，所以能種作物的田地，只有三十一畝（就是三十四畝半減去桑園一畝，菜園半畝，葦塘二畝的畝數）。

第三問至第八問：第三問至第八問所問的，表上很清楚，只要按實在的情形填寫就行。填的時候，有幾畝，就填幾畝，沒有就填○。

有一點要注意。就是，第一問，是問能生產的田地園圃等地的總畝數，第二問至第八問，是問這些地中，田地佔幾畝，園圃佔幾畝，草山葦塘佔幾畝。所以從第二問起到第八問所填的畝數，總計起來，應該與第一問所填的畝數一樣。若不是一樣，就是錯了。有時是報告的人報告錯了，有時是填表的人填錯了，錯的都

要改正。

第九問：第九問是問在這一家的農場裏面，用水灌溉的水田一共有幾畝。水田是指除天然雨水外，還能用人工車水或溝水每年灌溉的田，譬如稻田，菜園都是。這樣的田，在這個農場裏有幾畝，就填幾畝。

第十問：第十問，問這一家農場的田地裏面，從他人租來的水田，共有幾畝。就是問這一家種的水田有幾畝是從別人家租來的。租幾畝就填幾畝。

第十一問：第十一問，問這一家農場的田地中，從他人租來的旱地，共有幾畝。旱地是指專門靠天然雨水不能加人工灌溉的地。這樣的地從人家租來的有幾畝，就填幾畝。

第十二問：第十二問，問這一家農場從別人租來的水田旱地一共有幾畝。這一問的答數，要與上面第十問和第十一問兩項答數加起來的總數相同，若不同，就是有不對或是遺漏的地方，須要查問明白。

乙. 作物，蠶桑，菓實

乙項所問的是這個農場，去年種了幾畝作物，有幾株桑樹，幾株果樹。現在分別說明如下：

第十三問：第十三問，問前年秋冬季裏下種，到去年春夏季收穫的莊稼(作物)總共有幾畝，把畝數填在這裏。下面又問 1. 小麥 2. 大麥 3. 裸麥 4. 燕麥 5. 豌豆 6. 蠶豆 7. 油菜和 8. 其他作物，每一種佔了幾畝，有幾畝就填幾畝，沒有就填○。這裏所列的七種作物，是本縣普通有的作物，假如這個農場在這一季，除上列七種作物之外，還種了別的作物，這些別的作物總共佔了幾畝，就在「其他作物」的後邊填出這個總的畝數。譬如，王大有的農場，前年秋冬下種，去年春夏收穫的作物，共佔了二十八畝，其中，

小麥 二十畝

大麥	五畝
蠶豆	一畝
油菜	一畝

這四種作物，共佔了二十七畝，還有小白豆，紫花菜等佔了一畝。這一畝就是填在「其他作物」後邊。所以這個農場前年秋冬季下種作物，小麥二十畝，大麥五畝，蠶豆一畝，油菜一畝，其他作物一畝，共計是二十八畝。

但是照本表甲項第二問的填答，王大有的農場裏，種植作物的田地共有三十一畝，前年秋冬下種的只有二十八畝，其餘的三畝種的是甚麼呢？這三畝在前年的秋冬季沒有作物，所以這三畝在這一季算是休閒未種的地，在「本季休閒未種之地」的後邊填三畝。

這一問的各項答數填完之後，調查員須校對一下。小麥，大麥，裸麥，燕麥，豌豆，蠶豆，油菜及其他作物，每種作物所佔的畝數總計起來，應該與第十三問的答數相同，第十三問的答數加上本季休閒未種之地的答數，應該和甲項第二問的答數相同。若不相同，就是填錯了，務須查問明白。

第十四問：第十四問，是問去年春夏季播種，秋冬季收穫的作物，共佔了幾畝，下面列出來的各種作物，有幾畝就填幾畝，沒有就填○。填完之後，也要校對一下，這一問下面列出的十五種作物共佔的畝數，加上其他作物的畝數，應該與第十四問的答數相同。第十四問的答數，加上本季休閒未種之地的答數，應與甲項第二問的答數相同。若不相同，就是填錯了，請查明。

第十五問至第十八問：這幾問的意思很明白，填法很簡單，不必特別說明了。不過有三點要請注意：1. 桑樹是指能夠採桑葉的桑樹，不是指剛栽下土的桑苗。2. 去年養的蠶子，若是幾張填張數，若是養蟻蠶幾兩幾錢，就填幾兩幾錢。3. 果樹是指能結果實的果樹，不是指不能結果實的果苗。

丙。在本年正月初一日，家畜和家禽，各有多少

丙項是問在本年正月初一日每個農場有多少家畜和家禽。下面列出的各種家畜家禽的名字，每種有幾隻填幾隻，沒有就填○。自己有的當然要算，租來用的也要算，租出去的便不要算。若是兩家合養一頭牛就填半頭，三家合用一頭牛，就填三分之一頭，以此類推。

有一點要請調查員特別注意的，就是：凡是正月初一日以前死亡的牲畜不要算，正月初一日以後出生的也不算，正月初一日在世調查時死亡的要算。

第三節 第三表 農場調查副表說明

一、第三表與第一表和第二表大不相同。第一二表所調查的是每一個農戶或每一個農場的情形。第三表所調查的，不是每家人家的事情，也不是每個農場的特別情形，乃是一個調查區域內全區域中最普通的情形。所以第三表祇要在每一個調查區域內填寫一張，但是填寫的情形，務必要能夠代表這一個區域的普通情形。一個區域的普通情形，調查員或許知道得很詳細，也許簡直不知道。若是不知道，就請調查員在本地的老農中，選三五位很通達的人，請他們估計各種問題的答數，他們大家公認為不錯的數目，調查員就填在各問題的後邊。但是表上(戊)、(己)、(庚)的三個問題，不是可以估計得出來的，要請調查員實在量了，才可以知道，才可以填寫。

二、第三表分為甲、乙、丙、丁、戊、己、庚七大項。

甲項問的是各種作物，如小麥、大麥、早稻、晚稻等，去年在本調查區內最普通的田地，每畝可收幾石、幾斗，或幾斤。最普通的田地，是指不甚好，也不甚壞的中等田地。這些中等田地，去年若是一畝可收一石二斗小麥，就在小麥的後面填一石二斗。其餘的作物，也是一樣填法。

乙項所問的是每一株最普通的樹，去年可以收幾斤葉子，

最普通的樹，也是指本調查區域內不甚大，也不甚小，不太好，也不太壞的樹。大小好壞的樹，均拉通扯起來，每一株可收幾斤。譬如桃樹每株通扯可收五十斤，就在鮮桃後邊填五十斤。石榴可收四十斤，就在石榴後邊填四十斤。

丙項和丁項問的，也是調查區域內最普通的情形，填法同甲、乙兩項一樣。

戊項是要請調查員在本調查區內擇定兩塊方正的地，一塊是水田，一塊是旱地。把每一塊地，用我們供給的竹尺量量，有幾尺長，幾尺寬。譬如量的水田，有五百尺長，就在水田底下，長字後邊寫五百尺。若四百五十尺寬，就在寬字後邊寫四百五十尺。量過了之後再問問，按照本地普通的算法，這塊地算是幾畝幾分，填在所問的點綫上。旱地的量法也是一樣。

己項是問本調查區內，普通米一斗，在普通的秤上，有幾斤重。就是稱一斗米，把稱得的斤數填上。

庚項是問我們供給調查員的銅元，在這個稱米的秤上，有幾兩重，把稱得的兩數填上。

第四節 第四表 農村經濟社會概況調查表說明

一、第四表分爲甲、乙、丙、丁、戊、己、庚、辛八大項，每項所問的都是本調查區域內最普通的情形。最好由調查員會同幾位熟悉本地情形的人士詳細估計，然後寫。這個表，和第三表農村調查副表一樣，也是每一個調查區域內填寫一張。

二、甲項所問的，是農佃的情形。第一到第四，是問納租的方法，佃戶租種別人的田地，有的用錢納租，有的用穀納租，有的與地主共分田中所出產的東西，還有用其他方法納租的。在這個調查區域內，究竟用那一種納租方法的佃戶多，這是第一問至第四問所要問的。但是調查員要注意：表中所問的，並不是要調查員說出這個調查區域內有幾家佃戶是用錢納租，有幾家是用穀納租的。表中間的，不過是一種大概的百分比。譬如，在這個調查

區域內，用錢納租的佃戶，佔佃戶全數百分之二十，用穀納租的佔百分之四十，與地主共分田中出產的東西的佔百分之二十八，用其他方法納租的佔百分之十二，這四個百分數加起來要等於百分之百。

第五問是問每一畝水田及早地的地價、租錢等事項。問的時候，就按一畝的數目填寫，貨幣的單位須要註明。

三、乙、丙、丁，三項所問的事項，表上很明白，不必說明，三項所謂借錢，包括典當在內。

四、戊項所問的，是去年及民國元年一年中，所納的田賦及附加稅捐，納租的田地，都是指中等的田地說的，不是指上等或下等的田地說的。

正稅是指額定的田賦正稅，附捐是指正稅之外，附加的各種稅捐，如教育捐，公安捐等，正稅和各種附稅，每種繳納多少錢，分別填在本項表裏，有些附捐去年有，民國元年沒有，就在去年的底下填寫納錢的數目，民國元年底下填寫○。

各種稅捐有的是納錢的，有的是納糧的，請調查員把所納的都折合錢數填入。

五、己、庚兩項的問題，很明白，不必加說明。

六、辛項所問的荒地是指可以耕種的地，不是指不能耕種的石山，至於在這個調查域內，究竟有多少荒地，非測量不能知道，但我們並不是要調查員去測量荒地，只要估計一個大概的畝數就可以了，估計的時候，切不要把別的調查區域內的荒地也包括在裏面。

二· 調查以前的籌備

我國行政區域，最小爲縣。此次試驗調查，亦以縣爲施行範圍，以圖行政上之便利。句容縣的財力人力，在江南各縣，可算中等；距離南京，亦不爲遠；糧食生產的情形，也還複雜。進行此縣調查，既合

試驗目的，且便於工作進行；所以在試驗調查計劃中，即擬定句容爲施行調查之地點，並爲辦事手續上便利起見，特函商江蘇省政府指令句容縣自行清查全縣農業狀況。本會即以政府聘請名義，主持其事，時句容縣長爲許榮氏，對於此項工作，深具熱心，遂於一月十日起，開始進行。

我們在開始調查以前，對於擬定工作進行的步驟，曾經過長時期的考慮，在工作進行步驟內，下列三點非常重要：第一是調查人員的選擇，第二是調查區域的劃分，第三是調查人員的訓練。如果人選失當，全部工作將無疑的受極大影響，區域劃分不妥，勢必有重複或遺漏的可能，訓練方法不適當，則調查的効率即有減低的危險。這幾種問題，我們在開始的時候，就召集全縣區長會議，加以慎密的討論，結果：對於這些準備的工作，決定了下列的辦法：

(一)關於調查人員者：根據我們的計劃，調查人員分監察員與調查員兩種，照着人選的標準，自然要費許多時間去仔細選擇，庶乎可以得着適當的人；但是我們這次時間有限，不能作長時期的準備。爲求事實上便利起見，祇就現有的鄉鎮長副和監察委員中，擇其相通文字者，充當調查員，監察員則請各鄉小學校長擔任。先由各區就其所轄各鄉鎮估計戶口的多寡；按着每調查員担任二百戶的原則，擬定各鄉鎮調查員的人數及名單。再就地點適中的小學，以每五個調查員設一監察員的標準，另擬監察員名單，連同調查員名單，送縣政府核定加委，以示慎重。於是調查人員人選的問題，即在區長擬定縣政府核委的方式下決定了。

(二)關於調查區域劃分者：調查區域劃分的意義，即在使每個調查員或監察員，都有一指定的地域和專負的責任。我們議定的辦法，是責成每區繪一詳細的區圖，把各鄉村莊的分佈，和小學校的所在地，都標記出來，並註明每鄉鎮估計的大概戶數。這個區圖，也是連同調查人員的名單，送至縣府的。

我們接着了這區圖和調查人員名單後，第二步工作，就是按

着每鄉鎮估計的戶數，和每調查員擔任二百戶的原則，先將每鄉鎮劃分為若干調查區。因為各村落的戶數不知道，只好依着距離的遠近，村落的多少，將村落平均分配為許多調查區。自然，村落的大小，有時相差很大，區圖上的位置，也不是經過測量的，所以我們劃分的結果，自不能十分平均，不過有了這個根據，以後逐漸去改正，那就方便多了。初次的改正，是在第二次的區長會議，由各區長並其他熟悉當地情形的人，依我們劃分的調查區，加以校正；並且就核定的調查人員，按照他們住址的遠近，及與地方上的關係，規定了每人的調查區域。同時再依地勢交通，和人口多寡等，就附近的一二鄉鎮，選擇一個地點適中的小學校，擔任監察的職務，成為一個監察區。這樣分配了以後，我們就把全縣九個自治區，劃分為五十一個監察區，一百四十四鄉鎮，分成了三百二十一個調查區。看了下面的「句容縣農村調查分區系統表」，我們就更明白了。

第四區

第五區

第19 監察區

第20 監察區

第21 監察區

第22 監察區

第23 監察區

第24 監察區

第25 監察區

大	夏	甘	三	王	民	民	民	句	下	常	西	長	望	唐	天	長	吉	三	平	新	止	斗
培	王	霖	民	莊	有	享	治	曲	袁	盈	溧	山	鶴	陵	王	安	慶	新	地	政	游	溪
鄉	鎮	鄉	鄉	鎮	鄉	鄉	鄉	鄉	鄉	鎮	鄉	鄉	鄉	鄉	鎮	鄉	鄉	鄉	鄉	鄉	鄉	鄉
19	20	22	24	25	27	28	30	32	34	36	1	5	8	11	15	17	21	24	27	29	31	33
	21	23		26		29	31	33	35	37	2	6	9	12	16	18	22	25	28	30	32	34
											3	7	10	13	19	20	23	26				35
											4			14	20							

調
 查
 區

第九區

第 44 監察區		第 45 監察區		第 46 監察區		第 47 監察區		第 48 監察區		第 49 監察區		第 50 監察區		第 51 監察區										
下	丁	城	邵	湖	東	駱	龍	潤	鳳	銅	青	倉	竹	山	下	橋	武	崇	用	亭	東	枕	營	襟
蔭	村	上	家	堤	陽	墅	潭	泉	潭	冶	山	頭	里	溪	蜀	頭	岐	信	里	子	海	江	防	江
鄉	鄉	鄉	鄉	鄉	鎮	鄉	鎮	鄉	鄉	鄉	鄉	鎮	鄉	鄉	鎮	鎮	鄉	鄉	鄉	鄉	鄉	鄉	鄉	鄉
19	21	23	25	1	3	5	8	11	13	15	19	21	23	26	29	32	34	36	38	40	42	44	47	49
,	,	,	,	,	,	,	,	,	,	,	,	,	,	,	,	,	,	,	,	,	,	,	,	,
20	22	24	26	2	4	6	9	12	14	16	20	22	24	27	30	33	35	37	39	41	43	45	48	50
						7	10			17			25	28	31							46		
										18														

調
 查
 區

我們這樣分了區以後,對於每個監察員或調查員,都有一張「調查區域」或「監察區域」分配表。上面註明了各該區內所包括的村莊,預備將來交給調查員或監察員,使他明瞭他所管轄的範圍。下表就是這種表:

調查區域分配表

第 3 區

來鳳鄉

第 14 監察區, 監察員孔憲馥

第 1 調查區, 調查員楊昌祥

本調查員應調查之村落名稱如下:

- | | | | |
|--------|--------|-----|-----|
| 1. 段家邊 | 6. 雙甸村 | 11. | 16. |
| 2. 楊家莊 | 7. 長山里 | 12. | 17. |
| 3. 烏塘頭 | 8. | 13. | 18. |
| 4. 房家邊 | 9. | 14. | 19. |
| 5. 于家邊 | 10. | 15. | 20. |

第 3 區

監察區域分配表

第 14 監察區 監察員孔憲馥 住址來鳳鄉馬里村

本監察員應監察之區域如下表

調查區號	調查員	鄉鎮名	調查區域內所包括之村落																
			1	2	3	4	5	6	7	8	9	10	11	12	13	14	15		
1	楊昌祥	來鳳鄉	段家邊	楊家莊	烏塘頭	房家邊	于家邊	雙甸村	長山里										
2	陳布政	來鳳鄉	陳塘廟	前李村	後李村	後圩塘	周甲	謝甲											
3	高立智	來鳳鄉	倪家邊	中馬里	前馬里	來甲	尹甲	湯甲	許家莊	後馬里									
4	楊沛元	沸泉鄉	譚家村	姚家村	王三里	大門塘	張巷	楊巷											
5	張棟梧	沸泉鄉	沈鐵村	儀姑莊	北馬莊橋	後柘機	柘溪												
6	嚴起昆	沸泉鄉	徐村	黃土橋	上王莊	下王莊	百姓岡												
7	張映春	行香鎮	示貝	北窰	後顏	西顏	糜野	上新莊	下新莊										
8	朱秉乾	行香鎮	謝巷	行香	小蔣莊	大蔣莊	粮塘	王家屋	大支里										
9	朱志勳	行香鎮	周家邊	周家	西莊	山南	柘培村	柏巷											
10	卜兆熊	鎮山鄉	清家塘	芮巷	前郭巷	南山村	新莊	池窰	江家	杜家	畢巷	七培村	龍溝	三培村					
11	巴斗科	鎮山鄉	香爐莊	謝培	三里趙	趙巷	陳巷	鄒巷	鄒培塘	鎮山街	後塘	王巷	郭巷	鎮山巷					
12	成必成	鎮山鄉	王許莊	錢家邊	總家岡	史家邊	唐甲	劉亭岡	太平莊	竹頭村	算命岡	岡塘	張巷	高廟					

事前是這樣的準備，在我們雖是盡了相當的心力，但在訓練時，這些分配表上，還是發現了許多村莊所在地的錯誤或遺漏，村莊戶口的分配，也不是完全均勻適當。我們補救的方法：錯誤或遺漏的，自然是改正或補入；人口太多地面太大的調查區或監察區，只好臨時再加添人員或另行分配。這些地方，我們認為還是事前準備不足，如果時間和人力充分的話，這些麻煩可以避免。

(三)關於調查人員的訓練：訓練調查人員，在這次調查中，本來佔很重要的地位，根據我們原議的計劃，是先召集監察員由本會指導員訓練五日，然後由監察員去訓練他轄屬的調查員，但是討論訓練辦法的時候，縣長和區長等，都以為不妥。他們根據經驗的推測，要調查員去受監察員的訓練，確是不易辦到的事。於是他們主張把所有的監察員調查員一起召集到縣城來同時訓練，可是以縣城為訓練地點，事實也不適宜，結果：我們依着交通的便利，分為三個訓練地點，分期訓練。二月十三至十五召集第一、二、三、七、八等五個自治區的調查員監察員在縣城訓練；十七至十九召集第四、五、六等三區的在天王寺訓練；二十一至二十三召集第九區的在下蜀訓練。

三· 調查人員的訓練

訓練辦法決定了之後，為使受訓練人員易於明瞭個人工作及責任起見，編了一本很詳細的「調查人員須知」（見第十三頁），在我們的理想中，若是調查人員能在事前將這本小冊仔細看過一遍，一切調查的手續和方法，至少可明瞭一半。所以在縣政府發給委任狀的時候，同時寄給每個調查員監察員各一冊「調查人員須知」；並附有填印好的樣表和空白的調查表全份，還在通告上說明，請他們於詳閱「須知」外，將附寄的空白表也試填一份。在未受訓練的第一天，就要繳進來，根據這些表格填寫的程度，我們可以規定訓練的方針，這一點是完全失望了。事前固然我們不敢希望

全體的調查員遵辦，可是也未想到大多數人會完全不看。大概看了的人，還不到十分之一。

第一次的訓練在縣城，人數最多。因為指導的只有二人，所以集中在一處訓練；地點係借用保衛團訓練班的廣廳，該所桌椅都很整齊，每個調查員都有指定的坐位。在訓練開始的這天，我們規定是早上八時開會，不意調查人員多囿於積習，不能按時到場；有的且等到當日早晨，纔從鄉間起程，甚至已在城內，也不準時就到。嗣經一再催促，方陸續到來。因是訓練未能按時開始，為利用這種時間，且因他們未看「調查須知」，當每個調查員來的時候，每人先發給一枝調查時須用的鉛筆和橡皮，並兩張主要的調查表——人口和農場——使每個人先詳細看一遍，不明白處，便參看小冊子上的說明，就後就自己家中的情形，把兩表各填寫一張，我們收集了這些填好的表，當即審閱一遍，錯誤的，予以改正及說明，然後，在下午按着坐次發還，使他們可以明瞭自己的錯處；下午經過了簡單的開會，我們把這次調查的意義，和調查員監察員的責任一再申述後，就開始解釋各表的意義和調查填寫的方法。每一表說明完畢，他們可提出疑問來討論，如果表上調查項目事實上要發生困難的，即臨時加以修改或解釋。如年齡一項，原註明以實歲「足數年月」計算，「調查須知」上的說明，也是以過了幾個生日纔算幾歲。但調查人員都說這是不容易的事；所以我們當即修改此條，改實歲為虛歲，就是照他們報去的年齡填寫，但未滿一歲的嬰兒，仍寫零歲。這在以後兩次訓練時，也一律更正。又如在與鄰縣交界的地方，人口與農場的隸屬問題，是不一致的；因有時人口雖屬句容，而所種農場則坐落鄰縣，或戶藉屬於鄰縣而農場坐落句容，遇此情形，係以縣界為標準。前例只填人口，不填農場；後例只填農場，不填人口，但均須在表上加以註明。討論完結以後，大家再試填一次，使每人都填同一家的事情，方法是由兩位指導一人發問，一人回答，目的在表演調查時發問的技術和探討被問人虛實的方法。表

填完以後，我們收集來立即審閱一編，詳細改正，然後發還，錯處特別多的人，事後予以特別的指導。這樣訓練的結果，第一表「人口」第二表「農場」是各費了半日時間，第三表「副表」第四表「經濟狀況」，比較簡單，所以詳細解釋討論一遍，就算了事；對於監察員除了同時受訓練之外，還多加一次談話，解釋監察員的責任和重要，責成他們慎重從事。

訓練的集會，經過了兩整天的時間，才行閉幕；閉幕之後，受訓練的人未離散以前，所有縣政府規定的旅費，調查人員及調查時應用的物品材料，均一併發給；受領的人各簽一張收據格式如下：

調查人員收據

今領到

訓練旅費伍元〇角

第一表人口調查表二百張

第二表農場調查表二百張

第三表農場調查副表一張

第四表農村經濟社會概況調查表一張

第五表公共場所人口調查表二張

鉛筆一枝

竹尺一根

大信封二只

調查區域分配表一張

銅元一包

第四十四監察區領收人文義謨具
第二十一調查區

二十二年二月

上列具領各物,除調查表不夠用時,可問監察員或區公所索取外,其他均每人發給一份。竹尺是第三表「戊」項量地時所需用,長一公尺(等於三市尺),上面分刻了一尺和五寸的記號;銅元一包重一公斤(即等於兩市斤),每包約一百四十枚左右,係用紙包好並束以麻繩,以作重量之標準。大信封以備調查員送表給監察員時用的。(如下式)

監察員 王 尚 華 收		
第 44 監 察 區		
第 26 調 查 區		
內 第 一 表.....		張
自 第.....戶 至.....戶		
第 二 表	138	張
自 第 1 農 場 至 第 138 農 場		
第 三 表	1	張
第 四 表	1	張
調 查 員 張 壽 增 寄		

(此信封長一呎,闊九吋,能裝調查表二百餘張。)

第二次和第三次訓練的方法和第一次相同,第二次原擬在天王寺訓練,因天雨的關係,惟恐人數難以到齊,乃展期在下蜀訓練之後舉行;但事後據說遠的鄉鎮,因得着展期通知太遲,來的人也,不少。這一點,因事前沒有規定辦法,所以許多人白吃了虧。在第一次訓練時,對於不到的人,縣政府曾經嚴厲的傳訊過,所以在以後兩次訓練時,人數到的比較整齊。我們的經驗亦多了,所以訓練工作的進行,十分順利;但是,這樣集合的訓練,亦有很多困難:受訓

練的人,年齡有老少,教育程度有高低,各人的心理也非常複雜,所以在訓練的時候要他們注意聽講,是極費力的事;我們雖用種種方法提起他們的興趣,但還是有少數人不能完全得到訓練的益處。

四· 調查意義的宣傳

在籌備進行步驟中,還有一件不可忽略的工作,就是宣傳;宣傳的目的,在使被調查的民衆「不要怕,說實話」。因此要他們明瞭這次調查的意義,及回答調查問題的方法。宣傳得愈普遍,愈長久,則効力也愈大。但這次因時間太匆促的緣故,我們除在區長會議中作過幾次口頭宣傳外,把這種工作完全靠縣府作了。

五· 調查的實施

(一) 調查的手續

在調查的時候,調查員把指定區域範圍內的村落挨戶查問,問完一戶即在該戶門口貼一「查訖」單,以免重查或遺漏。查訖單的格式如下:

查 訖

第 1 調查區第 50 戶

每日調查完的表,自己審察過後,即送到監察員的家裏,請他審查,不對的即刻發還改正;這種審查工作在起首調查的頭一天特別重要,若頭一天的錯誤不能更正,以後的錯誤將愈疊愈多,結果一定不堪收拾。所以在調查開始的時候,調查員固然要特別留心,而監察員也要加倍努力。但是這一次調查的時候,許多監察員沒有這樣辦。我們親自巡察的時候,才發現這個毛病。

(二)調查的時期

各調查區實際調查的時期,本來限定是二十天,照一般的經驗,這期限不算太短;但有幾區因為遇到下雨,走路不方便,所以沒有按期完成。全部工作自開始籌備到調查完竣,共費兩個半月。

(三)監察員的抽查

在調查進行的時候,為督促調查員認真工作起見,我們請監察員隨時在他的監察區域,按照已經「查訖」的人家隨意重行調查幾家,看他自己調查的結果,和調查員調查的結果是否相同,借此斷定調查員工作的好壞,隨時獎勵或糾正。這步工作,有的監察員也沒有儘量作。

(四)巡察

巡察的用意,本來只有兩種:(1)要看監察員和調查員的工作對不對,不對的加以糾正。(2)要看他們工作的努力不努力,不努力的,鼓勵他們。不料這一巡察,倒得了不少意外的結果!

在第三次訓練結束之後,我們就派一個人先就第一次訓練過的各區巡察,一方面召集監察員及調查員談話,並審查他們認為填好的表格;另一方面巡察員自己隨意按照已經「查訖」的人家抽查,糾正他們和鼓勵他們的工作,就是這個時候作的。不料在這個已經調查十多天的地方,還有幾個監察員還不曾收到一張送來審查的表!這幾個監察員不但沒有去抽查,並且也沒有去問為何調查員沒有交表來。還有幾個監察員雖然收到不少的表,但並沒有從事審查;幸而有這一巡察,才把這些人推動起來了。

調查進行中最不容易解決的問題,就是人民對於調查用意的懷疑。因為懷疑,硬不說實話,不說實話,調查的結果不能正確。我們為避免這種困難,所以完全用本地的人作調查員,對這些調查員,我們在訓練的時候費了不少口舌,說明這次調查並不是為加稅,徵兵,或其他不利於民的用處。但是民衆方面,不肯完全相信這些話。所以調查進行的時候,謠言四起了。有一天這位巡察的人來

到一個地方，叫作北墅鎮。看見街上出賣的鷄鴨豬肉等非常多，價錢也非常便宜，來往的人也非常恐慌；巡察員見了，很覺得奇怪，一問當地的人，才知道前幾天有人在一個茶館裏說：「這次調查人口，要按戶抽丁，去和某國打仗，調查牛馬鷄鴨，是要拿去作前敵兵士的犒勞品，並指證江北某縣業經調查，已裝了幾船壯丁，幾船鷄鴨，送到前方去了。」民衆不肯信縣長的告示和我們的宣傳，而對於這種無稽的謠言，却信爲確實不過的消息，所以有豬的賣豬，有鷄的賣鷄。北墅鎮的恐怖就是這樣造成的。調查的進行，當然受了不少阻礙。巡察員見了這種情形，當然不能責備無知的民衆，因爲民衆相信謠言，是有歷史的背境，充分的理由；也不能十分責備散佈謠言的人，因爲他們並不是有意和我們爲難，却是爲了地方上的好處。爲補救以後調查工作起見，巡察員找到散佈謠言的人，申斥他們不該散佈無稽的傳聞。以後若再如此，必送縣嚴辦，同時又把當地的鄉鎮長老召集在發生謠言的茶館裏，重申調查的真正目的，勸其不要怕，說實話，回去向大家解釋，並問他們以前的政府在徵丁加稅的時候，並沒有經過調查的麻煩，這次又何必多此一舉呢？這樣說明之後，他們才放心。以後的調查便無阻礙了。事後自問，覺得宣傳的工作，我們沒有作得到家，所以發生這種誤會。

在這裏，我們可以把各種宣傳的方法討論一下：

鄉村裏讀書的人很少，文字的宣傳不生大的效果，口頭的宣傳比較有勁，但口頭宣傳，也要看何人作，如何作。若是民衆親信的人宣傳，効力來得大；若是民衆不親信的人宣傳，也許發生相反的結果。因此我們覺得最好的宣傳員是，學校的學生，教員，及鄉鎮間有聲望的長老，宣傳的方法，若是能把全村的人召集在一處，有幾個會說話的人演講，自然比較的經濟，但此事許多地方辦不到。最容易實行的宣傳方法，還是私人的談話。私人的談話，一傳十，十傳百，只要時間充分，効力一定普及。

巡察員抽查的時候，當然發現調查員的許多毛病，其中最嚴

重的，便是調查員捏造事實，有少數調查員，沒有到過人家，而調查表到填的很完全；巡察員用自己抽查的結果一比較，却發現很多假造的事實。調查員本來不一定要問每一家的情形才可以填好表上所問的事實，因為有許多調查員，平時就知道鄰居，朋友的家事，填寫他知道的事實，也許比被查人回答的還要正確。但是有些調查員並不知道別人的家事，也坐在自己家裏替別人填表，這樣填好的表還有何用？對於這些調查員，當然不能客氣，沒收他們所有的表，請其切實再查。

還有少數調查員沒有完全明瞭表上的各種問題，也有把調查的事請人代作的；這都是事實上不能免的困難，只能在巡察的時候，趕快補救。

(五)收表

調查最後一步的工作，是收集表格。在調查員調查完畢之後，彙齊表格，裝入我們發給的大信封，詳註區別，表數，調查人名等，送監察員點收；監察員隨即給他一張收據，等到各調查區的表收齊了，監察員即送交區公所，由區公所轉送縣政府，縣政府逕寄給我們。

監察員收表證

(此證由監察員填寫二張，一張交調查員，一張自己保存)

茲收到第 1 區崇明鄉(鎮)第 1 監察區，第 8 調查區，調查員 陳善堂 交來：

第一表 187 張

第 1 戶至第 187 戶

第二表 0 張

第 0 農場至第 0 農場

第三表 1 張

第四表 1 張

收表人 葛順銅 具

22 年 2 月 28 日

不幸，當僅有少數的表剛送到縣政府的時候，句容縣府忽然改組了。新舊交替之際，工作幾至停頓，調查人員之工作尙未完成，或表格已填尙未繳呈者，均存觀望，以致將告結束之工作，幾至功虧一簣，我們一面派員親赴各區收集表格，一面請省府督飭新任縣長繼續負責，嚴令催繳，結果，結束時期，已踰預定期月餘了。

六・調查人員的獎勵

此次調查人員，完全是義務性質的。工作雖不能盡如人意，但以毫無報酬之工作，獲此結果，亦非易事。因為昭示將來起見，所以用縣政府名義，對各調查人員，均發給獎狀一紙，以為紀念。其特別努力而成績優異者，再由縣政府呈請江蘇省政府明令褒獎，以資鼓勵。

七・調查員的意見

調查結束之後，我們向每一個調查員去了一封信，問他們對於這次調查的經驗及意見，信的內容如下：

先生大鑒：此次句容調查，先生努力襄助，至為欽佩！茲有下列數事，尙請先生本此次個人經驗，切實答覆，以便將來調查其他各縣時參考：

一、先生所調查之第一表可有幾成正確？表上以何項問題最為困難？

答：

二、先生所調查之第二表可有幾成正確？表上以何項問題最為困難？

答：

三、各調查表上所問之事項何處應該增減？

答：

四. 各項問題之問法何處應該改良?

答:

五. 訓練方面應如何改良?

答:

六. 調查以前對民衆如何宣傳,始能完全免去誤會?

答:

七. 調查時如何對待民衆,始能得到確實的答數?

答:

八. 先生感覺到之其他困難情形請列舉於下:

(1) (2) (3)

(4) (5) (6)

以上各問,務請早日填就,寄還句容縣政府,無任感盼!
此頌

大安

張心一 謹啓
陶桓棻

第.....監察區.....調查區

這封信發出了以後,祇有五十八位很熱心的調查員,根據他們調查的經驗,填好了寄回給我們,我們覺得這些意見很可寶貴,所以逐項分析在下面,以便大家的參攷:

在沒有臚列我們分析的結果以前,有一點得說明,就是:關於調查員對於第一二兩表的正確程度及感覺何項問題最爲困難之意見的分析,我們爲醒目起見,特地用下列幾個表格來說明。表上的所謂「次數」,即用以表示在五十八位發表意見的調查員中,主張某種意見的人數。例如:在第一條“100”下的次數爲“37”,即表

明調查員中認爲第一表調查結果有百分之一百正確者有三十七人：“90”下之次數爲“15”即表明調查員中認爲第一表調查結果有百分之九十正確者有十五人，餘類推。

(一) 第一表之調查結果有幾成正確？表上以何項問題最爲困難？

甲. 正確程度：

調查員自認之正確百分數	次數
100	37
90	15
80	5
70	1

乙. 最感困難之問題：

1. 項 別	次數
以第三項一年齡一爲最感困難者	20
以分別乙丙兩項人口爲最感困難者	5
以爲絲毫不感困難者	24
無表示者	9

2. 調查年齡方面之所以最感困難者，因：

- a. 婦女之年齡，不易詢得確數，惟恐有人覬覦。
- b. 壯男之年齡亦難調查，因鄉間之壯男惟恐爲政府或當地之軍隊拉去當兵。
- c. 男小孩，鄉間目爲珍品，故怕人知道生辰，擺鎮物陷害。

3. 乙丙兩項人口之難於調查，因於有家可歸或無家可歸者必須調查其是否暫時客居或長久同居，比較困難。

(二) 第二表之調查結果有幾成正確？表上以何項問題最爲困難？

甲. 正確程度：

調查員自認之正確百分數	次數
-------------	----

100	6
99	2
80	23
70	20
60	3
59	1
無表示者	3

乙. 最感困難之問題:

1. 項別	次數
第 1 項	19
第 13 問	10
15	8
18	8
27	} 家畜 7
28	
29	
2	2
14	2
17	2

2. 農民平時所受之痛苦太深,故時刻惟恐再逼令認捐納稅,因而對於田地之多寡以及收穫量之多少,皆不肯詳報。農民對於第十三項所問,大抵含糊其辭,必須百方解說,方肯吐露答案,然尙不知其確否?至於十五,十七,十八三項,因估計甚難,故不易得到確實答覆。家畜之難於調查,大抵不外二大原因:(1)家畜大概皆由女子飼養,而女子之褊狹閉塞之心理,每每足以引起意外之障礙,且宣傳力量亦不易深入

於婦女方面,此其一;(2)鄉間於舉行調查時,曾發生一大謠傳,謂我軍隊擬與某國開戰,調查牲畜,正所以犒賞三軍云。

(三) 各調查表上所問之事項何處應該增減?

1. 應減各項:

- | | | |
|--------|-------------|---|
| a. 第一表 | 乙丙兩項宜裁併一項 | 4 |
| b. 第二表 | 綿羊茶樹柿樹葦塘可裁去 | 1 |

2. 應增各項:

- | | | |
|--------|-------------------|----|
| a. 第二表 | 第三問至第八問間應增加白熟旱地一項 | 2 |
| b. 第二表 | 副業方面應增下列各項: | |
| | (a) 養魚 | 15 |
| | (b) 製酒 | 5 |
| | (c) 採菱 | 1 |
| | (d) 森林 | 1 |
| | (e) 織布 | 1 |

(四) 各項問題之問法,何處應加改良?

1. 移民往來及物價田賦附捐等在民國元年之情形,因時間相隔過久,不易探詢,且亦難得確數。——(3)〔註〕

(註)在括弧中之數字,表明主張該項意見之人數。

(五) 訓練方法應如何改良?

1. 訓練方法,應將調查員,集中於區公所,作分區訓練,一則可免旅宿費,二則人數不多,指導員與調查員間可詳細問答。——(15)
2. 訓練時期延長。——(8)
3. 訓練應採取函授方法。——(3)
4. 事先函授,臨時再加攷試。——(1)
5. 訓練前早發「調查員須知」,令其熟讀,臨時加以考試。——(4)

6. 先召集程度較高者至縣府訓練,再令其回區訓練監察員及調查員。——(3)
7. 受訓練之調查員至少須文字通順者。——(1)
8. 受訓練之調查員至少須識阿刺伯字者。——(1)
9. 訓練時期內應使各員往附近各戶實地試查,然後逐一予以更正,俾能稍免錯誤。——(1)
10. 指導員須詳細解釋各項問題。——(1)

(六) 調查以前對民衆如何宣傳,始能完全免去誤會?

1. 貼標語,發傳單,開民衆大會,向民衆說明調查真義。——(13)
2. 請知識份子及有聲望者襄助宣傳,並在彼等家中先作調查。——(7)
3. 每一調查員至本調查區中挨戶說明調查真義。——(4)
4. 商請村長或鄰閭長帶往各家開導。——(2)
5. 使地方辦事人員下鄉宣傳,公家非爲抽丁納稅而舉行調查,而是以好意來整理地方的。——(2)
6. 舉行調查前先對各村村長說明,請其召集全村民衆,由調查員說明此次調查農村之重要。——(1)

(按:關於此一問題,調查員答案大率皆未明白問題之意義,故其陳述之意見大都爲宣傳之內容而非宣傳之方法。)

鄉間民衆大半懷疑:政府是以農村調查爲手段,以苛徵暴斂爲目的,故宣傳時宜盡量說明此次政府舉行調查之目的乃是: (1)爲民衆解除痛苦, (2)爲改良農村生產, (3)爲農民生活謀利益的;使他們不至於懷疑公家有根據這種調查的結果,施行抽丁納稅之苛政的可能。

(七) 調查時如何對待民衆,始能得到確實的答數?

1. 要以和平而誠懇的態度,清爽而婉轉的言語開導民衆,使他們誠心悅服。——(32)
2. 調查時應同時宣傳調查真義,而後可得確實答數。——(12)

3. 巧言令色。——(5)
4. 向鄰居探詢。——(5)
5. 態度恭敬,舉止謙遜。——(2)
6. 語言通俗,性情和平。——(2)
7. 應以隨便譚譚家常事務的態度對待民衆,方可得到確實的答數。——(1)

(八)其他困難情形:

1. 調查區域之分配須適當,如與調查員住處相隔太遠,則難免枵腹從公之苦。——(14)
2. 教育太不普及,人民知識過於幼稚。——(13)
3. 乞丐遊民,行踪不定。——(11)
4. 家主托故外出。——(10)
5. 棚民散處。——(9)
6. 調查時間過於侷促,詢問未能盡詳。——(8)
7. 監察員太少,難盡指導及糾正之責。——(7)
8. 對於下列諸種情形,調查時極感困難:—
 - a. 對於蠻橫暴徒,無理可喻者。——(8)
 - b. 對於年老昏聩者。——(6)
 - c. 對於頑梗難化者。——(5)
 - d. 對於愚昧男女,不明事理者。——(5)
 - e. 對於身操賤業,隱情難言者。——(4)
 - f. 對於寡婦而無子女者。——(4)
 - g. 對於耳聾眼瞎,與幼孩同居者。——(3)
 - h. 對於人地生疏者。——(3)
 - i. 對於無父無母之少年無知者。——(3)
 - j. 對於野鄉匪區,無警員協助者。——(4)
 - k. 對於窮鄉僻壤,風氣未開,情形各異者。——(2)
9. 農民不能遵守時刻。——(5)

10. 調查員一方面須做自己的營生,一方面兼作地方行政事務,調查工作難以兼顧。——(3)
11. 調查時無費發給,使少數人不肯努力。——(2)
12. 民衆疑爲抽丁加稅,不敢回答(宣傳不週,解說費時)。——(2)
13. 正月初一在世的人,調查時已死去。——(1)
14. 調查表宜多備數份,以免陸續添補的繁瑣。——(1)

這次的調查進行,關於行政方面,前句容縣長許榮先生襄助至勤,熱誠毅力,至今猶爲同人不忘;用請許氏爲我們作了辦理句容縣農村調查經過一文,作行政人員的參考。附錄如後。

八·附 錄

辦理句容縣人口農業總調查經過 句容縣縣長許榮

我在句容,因爲着手辦理農村改進,蠶桑改良,農村合作以及衛生積穀等事業,常常感覺到全縣沒有一個整個的調查統計的痛苦,辦一件事,就得重新調查一回。譬如我們曾經計劃在黃梅橋辦一個農村改進試驗區,便須把這個區域內的人口,農戶,耕地,荒地,學齡兒童,生產狀況等等,調查一番,根據調查結果,纔能去計劃進行的方案。又譬如我們從去年起,劃本縣第五,第七兩自治區爲改進蠶桑區,又須把這個區域內的育蠶戶數,桑園面積,桑葉之產量,需要種量,以及育蠶方法等等事實,詳細調查一番。這樣一來,不但多費手脚,並且減少了辦事的效能和興趣,所以「政治」兩個字的解釋,如果真如總理所言,不僅是在消極方面應付就算了的,而是切切實實替人民做事謀建設的話,那末無論是一縣,是一省,以至於一國,一個精確的調查,是萬萬少不了的。

我們早就想在句容辦一次總調查,以爲一切事業的根據,終于爲經濟和人材所限,久久未能做到。這次我們居然得着意外助力,而實現了我們的願望。總計這次調查,從籌備到調查完竣,費時

約兩個半月，因為這種調查，在國內還是創舉，沒有先例可供參考，所以事先我們雖經商同專家，詳密計劃辦理，中途還有不少困難問題發生，也有從我們這次經驗所得，覺得是可以改良的地方，現在統統把他寫下來，也許可以給將來做個參攷。

調查區和監察區之劃分：我們估計句容全縣約有六萬戶，三十萬人口，以每一調查員調查二百戶計（每日調查十戶，二十日共調查二百戶），全縣約需調查員三百人，換言之，即須劃全縣為三百個調查區，以五個調查區為一監察區，須劃分為六十個監察區。但以每鄉鎮為單位，按照地勢，交通，和風俗習慣等情況，劃各鄉鎮為若干個調查區（每個調查區約二百戶），再依交通狀況，在每五個或六個調查區的範圍之內，選擇一個地點適中的小學校，擔任監察職務，成為一個監察區。監察區內各調查員的工作，都應受監察員的監督，各調查員並應將每日所填之表，送其審核，監察員且須隨時到各調查區抽查，所以監察區之劃分，不宜過大，所選擇之學校，尤貴乎適中，大約總以四周相距該校五六里最為相宜。這樣，我們把全縣劃分成三百三十三個調查區和五十一個監察區。

調查員和監察員之人選：這個人選問題，我們很審慎地攷慮過幾番，最先想在本縣招一批人來擔任這個工作，後來又想利用春假請全縣小學教員來盡義務，最終始決定調查員先就全縣的鄉鎮長副和監察委員中儘量選用，不足時，再由各區區長保薦當地熱心公益的人士來補充，監察員即以各監察區內所選定的小學校長擔任之。我們這樣決定的理由：第一，這樣極麻煩的調查，尤其是要問人家種多少田地，收幾担稻子，養幾隻豬，養幾隻雞，生幾個蛋一類的問答，最容易使無知的鄉民起誤會的。如果由一個生疏的人去問他，更會發生誤會，說不定馬上便會把你打得頭破血流回來，鄉鎮長副和監察委員就可以避這層困難，因為他們是民選的，在當地總有幾分信仰，況且人地極熟，又有身家担保，縱然有點誤會，也極容易解釋開來。先要把這種足以引起誤會的障礙化

除，然後調查工作纔能順利進行，這是很顯明的。第二：鄉鎮長副，大都是當地士紳，情形又極熟悉，各農戶對他的發問，可以免去說謊的成分，調查結果，比較可望正確。我們選擇小學校長做監察員也是這個道理。總計全縣調查員三三三人，內中百分之九十是鄉鎮長副和監察委員，監察員六二人，全是小學校長（內有中學校長一人）。這樣，我們就把人選問題解決了。

委任：以鄉鎮長當調查員，並非絕對沒有缺點：第一，鄉鎮長是義務職，平常對於公事，向極顛預，是頑忽慣了的。這次的調查，在他們的眼光中會當作平常例行公事一樣看待。第二，近幾年來，這樣的調查表，那樣的調查表，實在也太多了，省發到縣，縣發到區，區發給各鄉鎮長，各鄉鎮長照例置之不理，等到上面催到不亦樂乎，然後呈請補發表格，在三四天之內，閉門造起來，區以之轉送到縣，縣以之轉送到府，只要表格送出衙門口，責任就算完了。所謂調查，就是這麼一回事。這次調查，既然也要假手於他們，如果他們又拿出這種手段來，那就糟了。第三，鄉鎮長既是義務職，調查員又是義務職，如果他們不聽命令，不肯盡職，甚至不受委任，你又對他怎樣呢？行政的處分，大不了是把他撤職，那他正是求之不得，因為有很多鄉鎮長是幾次三番辭職辭不了啊！所以非想別的方法約束他們不可。因為這樣，第一，我們對每個調查員和監察員都由縣政府填發一張很漂亮很正式的委任狀，除用縣印之外，並由縣長加蓋小官章，以示鄭重之意。這很足以提起他們的興緻，樂於聽命。第二，在這段時期，我們派很多政警在外傳遞命令，縣政府與調查員和監察員一律直接行文，不經區公所遞轉，意思是要提高他們的地位，並且使他們曉得縣政府特別注意這件事情，不能像已往那樣敷衍塞責可以過去的。第三，我們又定了一個調查員和監察員的服務獎懲規則（規則附後），分條載明遵從命令，服務勤勞，成績優異的，分別由縣政府或由縣呈請省政府發給獎狀，違抗命令，服務不力的，得由縣政府分別情節重輕，調查員處以五十元以下之罰金，

監察員處以百元以下之罰金，我們訂這個規則，很費一番苦心，事實上倒也很有功效，我們把這個獎懲規則，連同其他宣傳品和委任狀一起發給他們。

訓練：調查員和監察員受任之後，我們就照規定的日期和地點，召集他們來受訓練，最初本想把所有的調查員監察員統統於二月六、七、八三天召集到縣城來，同時訓練，從二月十日起（即廢歷正月十六日）全縣一律開始調查，月終（約十天）調查完成。後經再三攷慮，覺得在廢歷年初開始調查，固然有很多便利的地方，但是鄉下人對於廢歷觀念很深，有什麼元宵燈節一類的勝會，在這個時候，要他們來受訓練，固然很不容易，就是人家到他家去問那樣的調查，他也是認為犯忌而極不願意。因此，只得把調查開始的日期改遲了一些。還有調查員和監察員共有四百人，在一起訓練，住宿和教室都生問題，況且我們這次調查，事實上不必要全縣同時開始。結果，我們把全縣依着交通狀況，分開三個處所訓練，二月十三日至十五日，第一、第二、第三、第七、第八五個自治區的調查員和監察員在縣城訓練，十七日至十九日第四、第五、第六三個自治區的在天王寺訓練，二十一日至二十三日，第九自治區的在下蜀訓練。各區即於訓練完畢之次日，普遍宣傳一天，第三日開始調查，限二十天內調查完竣。訓練時間規定三天，預計授課兩天。膳宿概由公家供給，旅費，距離訓練地點十里以內者不給，十里以外二十里以內者，每人半元，二十里以外者每人一元。這樣發生了幾個困難問題：第一，有少數調查員規避不到，對於訓練一層，我們認為異常要緊，深怕有人臨時不到，所以事先一切手續，做得格外周密，除前一星期即用大號佈告，四處張貼，懇切勸諭，並分令各員遵照外，復派員下鄉宣傳，報到的頭一天，又由各區長開列名單，個別通知，務要按時報到，不得有誤。如此，我們自以為周密了，所有應受訓練的人員，均可如期報到了。不料事實告訴我們，竟大不然。二月十一日，我往第七區視察放馬崗墾區，無意中探得該區調查員已經大家接

洽過，打算明天（十二日，該區規定十三起訓練，十二日下午報到）派一半人報到訓練，我當時知道這個情形，非常駭異，隨即在第七區公所親寫一張很嚴厲的手令，交給區長，叫他連夜派人送給該區的調查員和監察員去看，並且告訴他說，屆時有一個不到都不行的。馬上我又趕回縣署來。照樣寫幾張極嚴厲的手令送給其他各區。這樣辦了之後，仍有百分三四的人沒有報到。於是立刻出傳票派警去傳，一律限當天傳到，不管紳士不紳士，面子不面子，都是一樣看待，有一兩個人的確是病了，有一兩個人真的是家裏臨時死了人，當然原諒他們，另外找人填補，其餘我們認為理由不充分的，訓斥他們一番，給以相當懲罰之外，仍舊要他們去補受訓練，還有兩三個人聞風先逃，當時沒有傳到，謊稱往外經商，將委任狀寄回來的，內中有一個第六區的調查員，竟因此逃到上海租界去，幾個月不敢回家，託人寫信來求情的。奇奇怪怪，令人意想不到。研究他們規避不到的原故，有的是地方士紳，倚老賣老，以為官場的事情，只要當時躲過去，以後便沒有事了；有的是前清秀才先生，或是自命為地方上有地位的人，他們覺得要和他們的學生以及農夫工人一流人物去同堂受課，心裏很高興，或竟認為是很不榮譽；有的是和監察員鬧意見，他以為要受其監督指揮，索性連這個調查員也不做；有的是老實人，聽人家哄騙，說是如果把委任狀收下來，去擔任調查員，以後通年只夠替政府忙奔，不要再想替自家做事了。我們知道這些情形，一方面對他們詳加解釋，一方面還是處以相當之懲罰。大家看我們辦事如此鐵面無情，反而格外服從，所以以後便當多了。第二，代替訓練，訓練的時候，我們發現調查員中（監察員沒有發生這種情形）有頂名替代的情形，或是兒子替代老子，或是哥哥替代弟弟，只要代替的人能夠勝任，原也無甚關係，不過我們所要的是他既來代替訓練，以後就要他去代替調查。第三，目不識丁，我們這次調查，填寫表格，大都可以用符號數碼去表示，調查員原也不必多識字，但目不識丁的人，當然也是不行的，所以

[粗通文字]是我們事前選擇調查人員的條件之一(鄉鎮長副中有許多是不識字的,因為法令規定不識字的也可當選為鄉鎮長副)。二月十三日,第一次開始訓練的那天下午,忽然有兩個調查員跑來見我,手上拿着委任狀,面懇辭職,理由是不認識字,担負不了這個調查工作,我當時很不相信,經當面試驗,才知道他們是真不識字的,那末,為什麼區長會把他們保薦上來呢?據他們說是區長平常同他們稍有嫌怨,所以故意為難,硬把他們保上來,目的是要他們吃點苦的,這種以公報私的舉動,殊堪痛恨!當然一面准其辭去,另外覓人填補,一面澈底查究其事。第四,訓練時人數太多,我們這次雖然分作三處訓練,但是第一第二兩次,都多至百六七十人,同在一室授課,實有許多不便的地方,尤其是個別問答,更感困難,以致訓練時枉費了不少時間,如果以四十人或五十人為一組,分班訓練,必可減少很多困難,節省很多時間,而效力反可增進,這是我們從第三次訓練中得來的一點經驗。

宣傳:上面已經說過這種調查工作,在我國尚屬創舉,當然含着充分的試驗性質,萬一引起人民誤會而鬧出大亂子來,那可不是玩的。我國社會教育素不發達,人民智識又低,就是普通的人口調查,也往往會造出奇奇怪怪的謠言,鬧出大亂子來,記得不多年前,浙江東陽縣就為着調查學齡兒童,鬧了一場到處殺人放火的大風潮,我們這次調查,除人口調查表而外,還有農場調查表,最易引起鄉民懷疑,加以調查時期,又適在江都田賦風潮之後,人心異常浮動,而本縣又因軍事上關係,曾向人民收過好幾次土地,這些因子,都有隨時引起誤會之可能,我們當然十二分擔憂,所敢自信者,治句兩年,一秉至誠,尚能得全縣人民之信任,故敢毅然向前做去,不稍畏縮,同時特別注意宣傳工作,使人民了然於這次調查實於他們有利,將來本縣一切建設事業,都要以此次調查結果為依據,個個人有協助的義務,個個人有明白答復調查員問話的義務,對於地方上一班慣會造謠生事的份子,我們更加意防範,除佈告

嚴禁，並准人民隨時告發外，並密飭各區區長鄉鎮長各區團長甲牌長暨各公安分局所，嚴密探查，如有搬弄是非，造謠生事之徒，隨即拘送縣府，從嚴懲辦，我們宣傳的方法，約分下列四個步驟：先用大號佈告曉示這次調查的意義和方法，次由縣府派員帶同很淺近的說明及其他印刷品下鄉宣傳，再次由教育局通令全縣各級小學，就地對民衆宣傳，最後全體調查員監察員訓練完畢，回鄉作普遍的口頭宣傳一天。（據事後報告調查，監察員的口頭宣傳，效力最大）。

實行調查：調查開始之後，我們又感着三個困難問題。第一，是有許多人民不肯明白地答復調查員的問話，有幾處地方，甚至曉得調查員那一天要去調查，所有男人便避去了，只剩婦女在家回話，問她的話，總是推作不知道；也有的是第一次去調查時是歡迎的，第二次去復查便覺着討厭，不肯說話。後來我們研究這個問題，覺得這和調查員的態度和他在鄉間的資望很有關係。第二，是調查員的本身問題，就是有許多調查員或是對於調查表的內容還不十分瞭解而弄錯的，或是發問的技術不夠，得不到正確結果的。或是問得不周到，得不到正確結果的。從此我們更覺訓練時人數太多，致有此病。第三，是監察員的本身問題，就是監察員不能十分盡職（也有一部份是很認真的），最普遍的毛病，是不按日審核調查表或審核得不精確，以致調查員雖有錯誤，不能立刻使他知道而改正，待後發覺錯誤，而調查員業已調查過半，均須復查，徒費手續，抽查也是監察員最主要的工作，這次亦未能盡量做到。

上面已經把這次辦理調查經過的大概說了。現在再把我認為可以改良的幾點提出來說一說。第一，分區訓練，我們這次雖分三處訓練，但第一第二兩次人數多至百七十餘人，不但在訓練方面減低效能，在經濟方面，耗費也很大，如行分區訓練，則人數不過四五十人，依我們經驗所得，授課效力可增加一倍有餘，原來應該訓練兩天的，現在一天即可完畢，這樣，受訓練人員均可早至晚歸，

只要由公家備一頓中餐，其餘旅費和膳宿費概可省了。第二，專一監察員的責任。監察員在全部調查工作上，當然佔極重要的地位，我們覺得這次大多數的監察員都沒有盡到他們應盡的責任；這實在也難怪，鄉村小學的校長，他同時往往就是那個學校的唯一教員，又是事務主任，甚至有兼着校役的頭銜，我們不可當鄉村小學校長同城市的一樣看待，他們從早到晚，實是沒有一點閑空的工夫。雖然我們事先也曾由教育局通令兼任監察員的各小學校長，在調查期內，下鄉抽查，不算缺課，可是事實上一走開，學校便祇得放假，叫他如何能夠兼顧呢？所以我們爲要小學校長當監察員的話，最好是在他們放假的時候，否則便須經過相當選擇，凡是校長教員都由一個人獨兼的，千萬不能選充，以專責任。

像這種調查，我以爲不但是每縣都應該舉辦，並且每隔一年或二年必須舉行一次，只要頭次舉辦了，以後便很便當，不費多大手腳。至於統計一部分工作，最好由省方負之，省政府設一專科，延請統計專門人材，整理各縣調查材料，如此，既便利又經濟，並且可以把全省調查統計的工作統一起來，不致像現在東來一張調查表，西來一張調查表，弄得各縣應付不暇，實在則沒有一張調查表是可靠的。各縣調查費用可在地方經濟中提出百分之三至百分之五，列入預算，以作定案。（句容此次調查用費，除統計部分不計外，表冊印刷費，只六七百元，調查員監察員訓練膳宿旅費約千元，宣傳用費招待遊藝費及其他開支等約三百元，全縣地方預算，除教育經費外約十萬元，以百分之三，亦可得三千元，以之爲調查用費，儘可夠用）所費有限，而收效則甚宏，深願行政當局共起圖之。

句容縣調查農村調查員及監察員獎懲規則

第一章 總綱

第一條 本縣調查農村調查員及監察員之獎懲，均依本規則之規定。

第二章 獎勵

第二條 調查員於訓練時,依期報到,於調查時,挨戶調查,並對於各種表冊所列事項均調查明確,依限完竣者,由縣政府給予獎狀。

調查員於調查時,切實宣傳,引起民衆深切之認識,使將來實施事業,發生便利或有其他優異成績者,由縣政府呈請 省政府頒給特別獎狀。

第三條 監察員於訓練時,依期報到,於調查時,對於該區內各調查員所查填之各種表冊,均能切實抽查,毫無遺漏錯誤,並依限完竣者,由縣政府給予獎狀。

監察員辦事認真,勤勞卓著者,由縣政府呈請 省政府頒給特別獎狀,其爲小學校校長或教員者,並由縣政府令知教育局酌予加薪。

第三章 懲罰

第四條 調查員於訓練時無故不到,或於調查時不親自挨戶調查,或對於各種表冊所列事項不調查詳確,任意填寫及不依限完竣者,由縣政府處以十元以上五十元以下之罰金,如有重大情節者,並予從嚴訊究。

第五條 監察員於訓練時無故不到,或對於各調查員所查填之各種表冊不切實抽查,經縣政府派員復查發現遺漏錯誤,及不依限完竣者,如係小學校校長教員,由縣政府予以罰薪(一月以上三月以下之罰金)或撤職處分,如非小學校校長教員,則處以十元以上一百元以下之罰金

第四章 附則

第六條 本規則自縣政府公佈之日施行。

句容縣政府爲調查農村狀況告民衆書

諸位民衆，本府奉到省政府一個命令，要把句容全縣的農村情形，調查明白，並交下幾種表樣，一個叫做人口調查表，一個叫做農場調查表，統限三十天內，按村挨戶的填寫清楚，呈報上去。

這次調查，純粹是政府感覺人民的痛苦，想要設法補救，及積極的建設農村，諸位爲本身利益着想，對於這次調查的內容，務必要使他十分精確，所以希望大家要特別注意三點。

第一點，大家要明白，政府這次調查，是要爲人民謀建設的利益，決不是爲抽丁納稅，要增加人民的負擔，不僅止此，就是這次調查的經費，都是由省府撥下來的，大家不要懷着疑慮的心理，若有無知愚民或不良份子造作謠言，千萬不要聽他。

第二點，大家要明白，地方情形調查得愈明白愈實在，將來的建設方能適合諸位的需要，所以大家對於調查員訊問的事件，必須要詳細實在地答覆。

第三點，本縣地方很大，人烟很多，這次雖派了許多調查員，恐怕還免不了有遺漏的地方，經過詢問的住戶，固然要詳細報告，那些遺漏沒有查過的住戶，尤其希望他們自動的向調查員報告，調查員方好來補查，這是諸位爲本身謀幸福應做的事。

諸位要知道，現在政府對於農村改良，特別注意，這種調查，將來各地都要舉行，這次由省府撥款，選了本縣首先試辦，這是本縣人民很光榮很幸福的事情，希望本縣人士認真的調查，認真的報告，不但做江蘇省的一個榜樣，還可做全國的一個模範，這是本府所希望的。

句容縣政府佈告

爲佈告事：案奉 江蘇省政府第三一二號訓令內開：查本省農村經濟，頻年以來，日就衰落，國計民生，均受影響，欲圖挽救，自非

先將各處農村之內容，作精確之調查，不足以資改進。茲擬先就該縣作初步之調查，關於各種糧食之供給，消費，轉輸，數量，價格，來源，去路，運輸方法，運輸費用，以及各地交通，交易，捐稅，倉庫，儲量等狀況，及農民人口之多寡，農場之情形，以類列表，令仰該縣長迅即督率所屬，詳查辦理。至技術方面，如有需用專家，應准酌予延聘，並就地遴選監察員調查員協助調查，限文到三十日內，先將遵辦情形具報。此係特飭要件，無得玩延等因。計發人口調查表，農場調查表，農村經濟社會概況調查表，糧食運銷調查表各一份，奉此：遵經本府詳細籌劃，劃分調查區，監察區，遴選鄉鎮長或鄉鎮監察委員，充任調查員，小學校校長，充任監察員；並定於國歷二月十三日至十五日，召集第一第二第三第七第八各區調查員及監察員，在縣城訓練；十七日至十九日，召集第四第五第六各區調查員及監察員，在天王寺訓練；二十一日至二十三日，召集第九區調查員及監察員，在下蜀訓練。一俟訓練完畢，即分別開始調查工作。為此出示佈告，仰闔邑民衆，一體知悉。須知此次調查農村狀況，係本縣各種建設事業之開始，將來一切改進之具體計劃，均以此次調查結果為依據，實於本縣人民生計及社會事業，有莫大之利益。凡我民衆，切勿稍有疑慮，自相驚擾；倘有少數不良份子，借端捏造謠言，信口雌黃，致礙調查工作之進行，定必查明嚴究，勿稍姑息。再此次調查各項，均須力求確實，爾等對於調查員所詢事項，務要誠實答復，不可隱匿真情，以免真相難得，復查延時，倘敢任意違抗，一經告發，或被察覺，亦必傳案訊究；如調查人員等有藉端擾害情事者，亦准爾等來府指告，以便訊實嚴究，決不寬貸。其各懷遵無違，切切此佈！

中華民國二十二年二月 日 縣長 許榮

II. 統計方法及經過

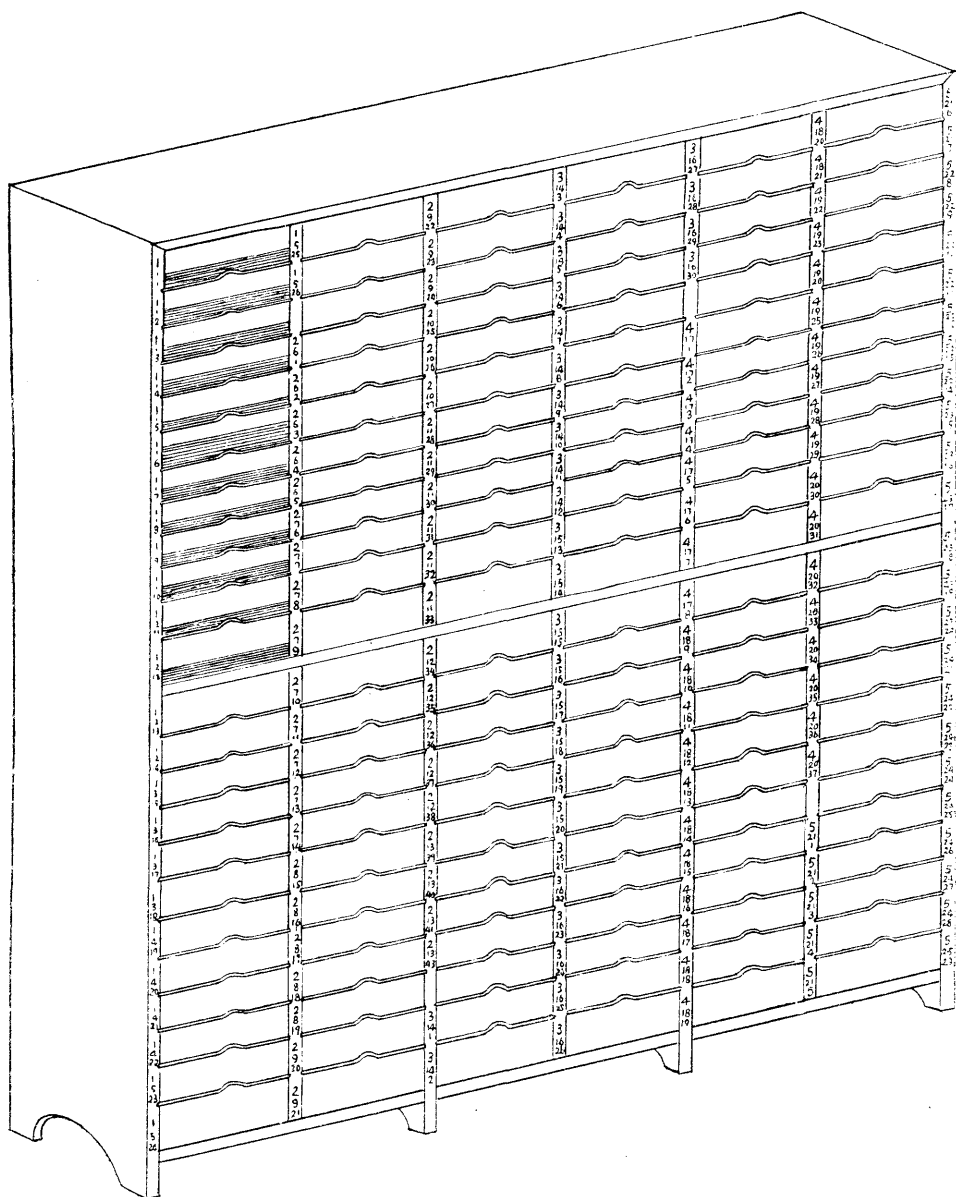
一· 統計方法概論

(一)統計的重要 調查是統計的準備,統計是調查的完成,沒有調查,固然不能進行統計分析的工作,但有了調查而沒有統計,我們依然不能對於一堆零亂的材料得到明確的認識,從而不能根據調查所得的事實,來決定國家的根本大計。這次本會在句容所舉辦的調查,完全是一種初步的嘗試,目的是希望能在這嘗試的過程中獲得充分的調查經驗,和完美的統計方法,作為將來全國總調查的參考和模範。因此,我們在調查方法上,竭盡了未雨綢繆的功夫,而在統計的方法方面,更力求其經濟準確。

(二)統計的工具 為適合經濟而準確的條件起見,對於應用何種統計工具的問題,不能不加以嚴密的考慮。在外國已有極便利的機器,我們許多人幾個月的統計工作,一架機器可以在幾天之內完全做了。可是機器的代價太高,一架分類統計的機器至少得七八千元,單是卡片紙一項,已經非二千元莫辦了。在我們這樣經濟衰頹的國家,要普遍地採用這種統計機器來整理全國總調查所得的材料,自然是一件大不經濟的事。所以,我們終於捨棄了機器而採用人力來進行統計分析的工作。

(三)工作的進行 我們統計工作的進行,是就人口農場各表分別整理的。在着手整理以前,我們為取用的便利起見,先把人口統計表和農場統計表分別安置在兩個特製的木架上;每一調查區的表安放一格,在每格邊檔貼好自治區、監察區和調查區的號碼,如『1 2 13』,即代表第一自治區第二監察區第十三調查區,如此編號排列之後,調查表便不至於翻亂了(木架的樣式詳見下圖)。

調查表木架圖



(四)人口表的整理 分爲四個步驟:第一,我們首先按編定的表號核計一次,因爲一個號碼,便有一張表格,如果號碼與表格的

數目不符，我們便應該設法補救遺漏或是重複的弊竇。假如我們疏忽了這一步手續，那末，統計數字的準確性便不免要太受影響了。第二，核計的手續完成了以後，我們就開始抄寫卡片的工作。因為每一張表格所記載的，包括一家男女老幼的性別，年齡，婚姻狀況，教育程度以及職業分配，我們無法根據某一種標準，將這些表格來分類統計，所以我們必須將表格上所記載的事實轉錄在卡片上面。每張卡片所記載的祇限於一人，這樣，我們無論根據性別，年齡，或婚姻狀況來分類統計，都沒有問題了。第三步手續是完全為統計的審慎起見，所以在抄寫完畢之後，我們還得將卡片上所記載的和調查表上所記載的校對一下。最後，我們便進行項別，性別，年齡，婚姻狀況……各項的分析工作，分析的結果便得到我們所需要的數字。

農場表的整理與人口表略有不同，因為整理農場表時，分類比較複雜，所以統計也比較煩瑣了一點。我們的工作步驟可以分述如下：(1) 審查調查表上的錯誤；(2) 將調查表上的各項數字，抄在區計表和卡片上面；(3) 核對農場表和區計表，卡片，以免抄寫時的錯誤；(4) 在着手分析之前，我們必須先求單位的齊一，否則即無從統計起。所以第四步手續，必將當地的度量衡單位折合成標準的單位，此一步驟在度量極不統一的中國，是不能缺少的。最後，我們根據區計表上的數字和折合率推算的方法，便可以得到各鄉鎮乃至各自治區的各项統計表了。

至於第四表——農村經濟社會狀況調查表，因為每一張表格祇代表一調查區內農村經濟情形的估計，所以無須乎像整理人口表和農場表一樣去審查或核計調查表，更用不着把表格上所記載的數字抄在卡片上面，因此，我們整理第四表時，時間上手續上要簡省得多了。我們先整理的是就荒地的估計一項，按各鄉鎮歸結一個總數，附在各鄉鎮熟地面積的統計表內；而後我們再求各自治區關於農佃，借貸，工資，物價，田賦及附捐，糧食運銷，以及

移民等項的平均數字。

第五表——公共場所人口調查表——上的人口有一部分是第一表——人口調查表——所調查不到的。因此，我們已將該表第三項所謂『本場所內長期居住而在外無家可歸者』的男女人口，全分鄉整理，並抄入各鄉鎮戶口總表裏面了。

以下我們再就人口表和農場表整理的經過情形，作一種比較詳盡的敘述：

二· 人口統計手續

(一)核計 第一步是按編定的表號核計一個調查區的表格。因為每一個號碼代表一張表格，每張表格記載一戶人口的分配情形，如果號碼與表格數目有出入的現象，那就非經過核計的手續不能發現。核計的方法是先看表號有無重複，假如有重複的現象，便該考察戶主姓名是否相同，不相同的，我們斷定他是編號時的錯誤，號碼相同，姓名亦同，表內人口的分配亦同，則顯屬重複。若是號碼缺少，我們可以拿農場表來對照，如果農場表內有了人口表所缺少的號碼，而農戶的姓名為第一表所沒有的，我們可以斷定這張人口表是遺失了。這種情形發現之後，就該立刻把表格的號數和農戶的姓名，都寫到退還復查表上，寄給調查員，要他重新調查清楚，補填一張人口表來。假如農場表上並無這個所缺的號數，我們也該通知調查員，讓他設法再調查一下；或者證明這缺號是編號時所遺漏的，那我們祇要在總號數上加上一號，便不至於影響總戶數了。

(二)抄寫 核計之後，我們相信表格已經不會再有重複或是遺漏的危險了，於是我們便可以將表上所記載的事實轉錄到卡片上去，以便分類統計。每張卡片所記載的祇以一人為限，調查表上每一個人都有一張卡片來記載他的項別，性別，年齡，婚姻狀況，教育程度等等。抄寫的方法是先把卡片上而『監察區』，『調查區』，

『戶』三項前面的虛線空白處,按照表右上角的監察區號,調查區號以及表號(即戶號)逐項填好,而後看所抄的人,在表上是屬於甲、乙、丙,那一項裏,性別的分配又是怎樣,在片上第一格的『甲乙丙男女』字旁邊作一記號,男的甲項人口,在甲字和男字上作一『√』號,餘類推。卡片上其餘的數字所代表的意義,即等於表上符號欄的數字:如『2』等於『A-2』,『3』等於『A-3』,諸如此類。表上的年齡——(A-2),入私塾年數——(A-10),入學校年數——(A-11)三項,是用數字填的,我們也把這數字照抄下來;其餘『3』至『13』等項下,都作『×』號的,我們即在片上各該項旁作『√』號。此外,凡表上未做記號的各項,我們在卡片上也隨他空着。鄉村中的女子,除料理家事及稍助田間工作外,尚無其他專業,故在卡片上不記載女子的職業情形。同時『7,8』兩項男子的其他職業,因分類太繁,且與農村沒有多大關係,故暫時未抄寫,亦不分析。當我們抄完一張表時,我們同時把這一家的口數目也記在表角上,以便將來核計卡片的數目。

	1 監察區	2 調查區	35 戶	A 人口
甲√	2	28	6	10 5
乙	3	√	7	11
丙	4	√	8	12
男√	5		9	13
女			√	13

人口分類統計卡片(長 9.5 c.m. 寬 5.5 c.m.)

上面是填寫好的一張卡片,一看便可以明白這人住在第一監察區,第二調查區,第三十五戶,是屬於甲項人口的男子,二十八歲,已婚,非業農者,識字,曾入私塾五年,不能寫信,但能看小說。

抄寫的時候,不但應當非常小心,竭力避免錯誤,同時還負着審查的責任。如對於表上任何點發生疑問,我們能夠判斷的,便加以改正,否則,就記到退還復查表上,連同原表寄給該調查員復查。

第一表 (第二面)

本戶的家屬人口在第一面,本表表內填不下時,填入此表。

	一	二		三	四	五	六	七	八		九	十	十一	十二	十三
	本人與戶主之關係	男	女	年齡(實歲)	曾婚嫁者 ×	現時 者 ×	專務 農者 ×	兼務 農者 ×	其他職業者		識字者 ×	曾入私塾 幾年	曾入學校 幾年	能寫信者 ×	能看小說者 ×
									行業	職務					
↓符記→	A-0	A-1	A-2	A-3	A-4	A-5	A-6	A-7	A-8	A-9	A-10	A-11	A-12	A-13	
甲·戶主之家屬(現時在家與暫時在外而未成家者都填入)	16														
	17														
	18														
	19														
	20														
	21														
	22														
	23														
	24														
	25														
	26														
	27														
	28														
	29														
	30														
	31														
	32														
	33														
	34														
	35														

查調日期.....年.....月.....日

表上的各項,都是抄寫時所發現的普通錯誤,其中不能解決的,退回復查,疑點已在退回復查登記表上加以說明,其餘可以判斷而改正的,例如:

(1) 戶主既鰥,當屬已婚,既係專農,當不能同時為兼農,故應在『A-3』項下添一「×」號,而在『A-6』項下添一『×』號。

(2) 戶主無父,其母年已八十三歲,當係寡婦,應在『A-4』項下添一記號。

(3) 母業木匠,殊不合情理,子屬兼農,又無其他職業,而表上母與子極為接近,故木匠當係子之職業,誤填為母之職業者。

(4) 已嫁之女與外孫,應填入丙項。

(5) 長工有妻,當亦有家,亦當填入丙項。

(6) 李德彪全家,應另立一戶,且李兼業賣魚,即非專業農者,可改『A-5』為『A-6』。

(7) 李之養媳年僅十歲,已婚為不可能,當去『A-3』項之「×」號。

(三)校對 一個調查區抄完以後,應該把卡片計算一下,看看是否與表角上所記載的總數相符。這樣核對的結果,便可以避免多抄或少抄的弊病,統計的結果也格外可以使我們自己相信得過。

(四)分析

甲.項別性別 校對的工作和分析的初步工作是相連繫的,一方面校對數字,一方面便可以將卡片就甲,乙,丙三項以及男女分別隔開,成為甲男,甲女,乙男,乙女,丙男,丙女六大組。這六大組卡片計數的結果,分別填入調查區的人口總數表(001),即可得到此調查區人口之項別及性別的分配。如下表:

001

人口總數

1 區 1 調區

186 戶

項	男	女	計
甲	447	393	840
乙	1	—	1
丙	25	12	37
計	473	405	878

純 丙 7 戶			
	男	女	計
	27	3	30
總 計	500	408	908

核算的方法很便利,橫計和直計應當相等,如果橫計和直計出來的數目不等,那末一定是卡片數錯了。有的表中沒有甲乙兩項人口,而僅有丙項,例如許多商店,我們稱他為純丙戶。抄卡片時,就把他和非純丙戶分開。純丙戶的戶數,應在表上的總數中減去計算。抄好後,把純丙戶的男女人數分別填入(001)表的下端小表裏。最下端的總計是包括甲乙丙三項以及純丙戶男女的人口總數。

一個調查區如此分析了以後,我們再將減去純丙戶的總戶數,以及甲乙兩項男女人數,抄入鄉鎮戶口統計表(201)內,其他調查區的人口總數亦相繼抄入,結果我們便可以得到一鄉或一鎮的甲乙兩項男女人數以及每戶的平均人數,同理,我們亦可計得各自治區乃至全縣的人口總數和每戶人口平均數。

戶口 201

第 1 區華陽鄉鎮戶口統計表 工作人

調區	戶數	甲			乙			甲乙合計		
		男	女	計	男	女	計	男	女	計
1	186	447	393	840	1		1	448	393	841
2	140	340	330	670		1	1	340	331	671
3	118	283	277	560	1	1	2	284	278	562
4	166	399	361	760	5	9	14	404	370	774
5	264	576	547	1,123	2		2	578	547	1,125
計	874	2,045	1,908	3,953	9	11	20	2,054	1,919	3,973
均	×	×	×	4.48	×	×		×	×	

均 = 計 ÷ 戶數

乙.年齡 年齡的分析,僅限於甲項男女。分析的方法是先照片上『2』旁的數字,分成一至十的大組;然後用一個分格的抽屜,格子的數目,等於所需要分的年齡組數,並標出每一格的範圍,如『0—6』,『7—11』等。再把已分成大組的卡片,按着標識,分派到每格裏面;這時卡片已分成和鄉鎮年齡分配(202)表一樣的以五歲為一組了,祇要審查一下分派的有無錯誤,就可以將卡片的數目填入(202)表。各調查區的人口在年齡方面的分配數字加起來,我們得到一鄉或一鎮的人口年齡分配,各鄉鎮的數目加起來,便可以曉得各自治區和全縣的分配情形;當然,這裏面還可以將男女分開來統計。下面是一張分析人口年齡分配最基本的表格,從這張表中,我們可以計算出各鄉鎮,各自治區乃至全縣的男女人口在各年齡組中之分配數字。

年齡 202

第 1 區 華陽 鎮人口年齡分組表 工作人

年 齡 組	男						女					
	調 查 區			計			調 查 區			計		
	1	2	3	4	5	5	1	2	3	4	5	5
0	19	3	12	19	14	67	15	1	11	16	7	50
0—6	73	30	48	57	97	305	65	43	40	51	79	278
7—11	65	53	34	47	76	275	40	38	29	44	59	210
12—16	52	34	30	46	62	224	33	33	30	40	67	203
17—21	26	41	19	31	41	158	35	28	32	32	35	162
22—26	35	22	17	39	35	148	35	25	24	26	32	142
27—31	33	23	23	33	43	155	30	22	21	26	52	151
32—36	33	27	18	32	52	162	23	24	19	29	40	135
37—41	32	27	25	23	37	144	31	30	19	22	30	132
42—46	33	20	16	22	39	130	23	20	11	18	38	110
47—51	26	20	13	21	30	110	23	11	13	21	34	102
52—56	15	18	19	18	24	94	8	20	14	15	31	88
57—61	7	13	9	15	15	59	20	13	11	12	22	78
62—66	10	9	8	8	17	52	14	11	8	11	18	62
67—71	6	2	2	4	5	19	4	3	5	8	3	23
72—76			2	2	2	6	5	5	1	5	3	19
77—81					1	1	2	4		1	4	11
82—86	1	1		1		3	1					1
87—91							1					1
92—96												
97—101												
102 以上												
計	447	340	283	399	576	2,045	393	330	277	361	547	1,908

這兒,我們有一點不能不注意,就是:在統計男女人口年齡分配的時候,我們是將每組歲數比這整理表上減低兩歲計算的,如

『0—6』改爲『0—4』,『7—11』改爲『5—9』,表上填『零歲』,『一歲』,『二歲』的全改爲零歲,『三歲』改爲一歲,餘類推。因爲調查表上所填的都是虛歲,按照舊習慣每逢過一年節,便算是增加一歲(如十二月三十日所生的嬰孩,到第二天正月初一即稱爲兩歲了);而這次調查又剛是在廢曆正月月底時舉行的,據我們推算,減少兩歲與減少一歲在這調查中,利弊正是相等。譬如說,在民國二十年十二月生的孩子到這次調查舉行的時候,已經算是三歲了,但實際上却至多祇有十四個月,我們減低兩歲計算,或者沒有多大錯誤。反之,如此孩在民國二十年正月即已誕生,事實上已活了二十四月半左右,則減低兩歲計算,勢必少算一年。假如我們採取減一歲計算的辦法,則在後例中固與實際情形沒有出入,然在前一例中必多算一歲無疑。要不是計算太不方便的話,我們應當按減低一歲半來計算,才比較最爲準確。

丙.婚姻 婚姻狀況的分析,也是祇限於甲項男女,按着年齡的分析,我們可以提出一部分絕對未婚而無須加以分析的卡片——『0—11』。然後根據片上『3,4』兩項右旁的有無『√』號,就男女,未婚已婚,以及鰥寡情形,分別開來統計。審查過卡片的計數沒有錯誤以後,即可填入各鄉鎮的婚姻統計表(203)內。見下表:

婚姻 203

第 1 區華陽鄉鎮婚姻統計表 工作人

調 區	計	男			計	女		
		甲 未 婚	已 婚 A-3	鰥 A-4		甲 未 婚	已 婚 A-3	寡 A-4
1	447	240	207	31	393	159	234	58
2	340	166	174	20	330	131	199	44
3	283	145	138	13	277	123	154	28
4	399	207	192	25	361	150	211	42
5	576	303	273	20	547	224	323	71
計	2,045	1,061	984	109	1,908	787	1,121	243
%								

$$\times \div \text{計} \times 100 = \text{已婚}, \text{未婚}\% \quad (A-4) \div (A-3) \times 100 = \text{鰥寡}\%$$

丁.職業 職業的分析,前面已經說過,是專以甲乙兩項人口中專農或兼農的男子爲限的,其他行業,因爲分類太繁而且於農業沒有多大關係,所以我們都沒有去分析。在本調查中甲乙兩項男子人口之職業分配的分析,可以在下列鄉鎮職業統計(204)表中看出來:

職業 204

第 1 區 華陽鄉 鎮職業統計表 工作人

調 區	甲 男					乙 男						
	計	專 A 5	兼 A 6	農 A 6	其 他 A 7,8	無 業	計	專 A 5	兼 A 6	農 A 6	其 他 A 7,8	無 業
1	447	9	10				1					
2	340											
3	283						1					
4	399	7	1				5					
5	576	23	7				2					
計	2,045	39	18				9					
%												

1. $\% = \frac{x}{計} \times 100.$ 2. 其他係 A-7-8有×; A-5, A-6 無×者。

戊.教育 教育程度的統計包括甲乙兩項的全體男女,分析的方法和婚姻狀況職業分配的一樣,經過分類,審核,計數三步手續。不過,有一點我們應加以注意的,就是對於入學校及入私塾的年數兩項,我們祇統計了一個人數;因此,『10,11』兩項右旁的數字,都是把它們看成『×』號的。各項分類的卡片數清楚了以後,便填入鄉鎮教育統計(205)表:

教育 205

第 1 區 華陽鄉 鎮教育統計表 工作人

調 區	甲 乙 男						甲 乙 女					
	計	識字 A-9	私塾 A-10	學校 A-11	寫信 A-12	小說 A-13	計	識字 A-9	私塾 A-10	學校 A-11	寫信 A-12	小說 A-13
1	445	218	78	134	113	137	393	51	3	40	11	18
2	340	203	65	131	109	112	331	45		38	7	11

3	284	158	91	92	76	80	278	41	5	48	15	16
4	404	224	90	135	132	139	370	59	12	43	20	29
5	578	266	99	151	148	161	547	51	2	45	19	25
計	2,054	1,069	423	643	578	629	1919	247	22	214	72	99
%												

$$\% = \frac{x}{\text{計}}$$

上面我們已經把整理人口統計表的方法和經過情形,敘述清楚了,最後,我們得附帶說明的,就是:我們分析的時候,是先就男子方面的各項統計整理出來以後,再分析女子方面的,我們覺得這當中有不少的便利。至於收藏已分析過的卡片的方法,是用兩架特製的十六屜櫃,順次把這些抽屜標明自治區號及調查區號,每個抽屜之內都隔成五行,每行可容三個調查區的卡片。一個調查區分析完畢之後,六組卡片(先分男女兩大組,以後再各分甲乙丙三項人口)仍歸在一處,每組中間用標識隔開,然後用一張紅色硬紙卡片,放在這一個調查區卡片的最前面,硬紙卡片的上端註明自治區號和調查區號,找着抽屜上相同的號碼,順次安置在一定的地方。木櫃的式樣,可見第八十一頁上的圖。

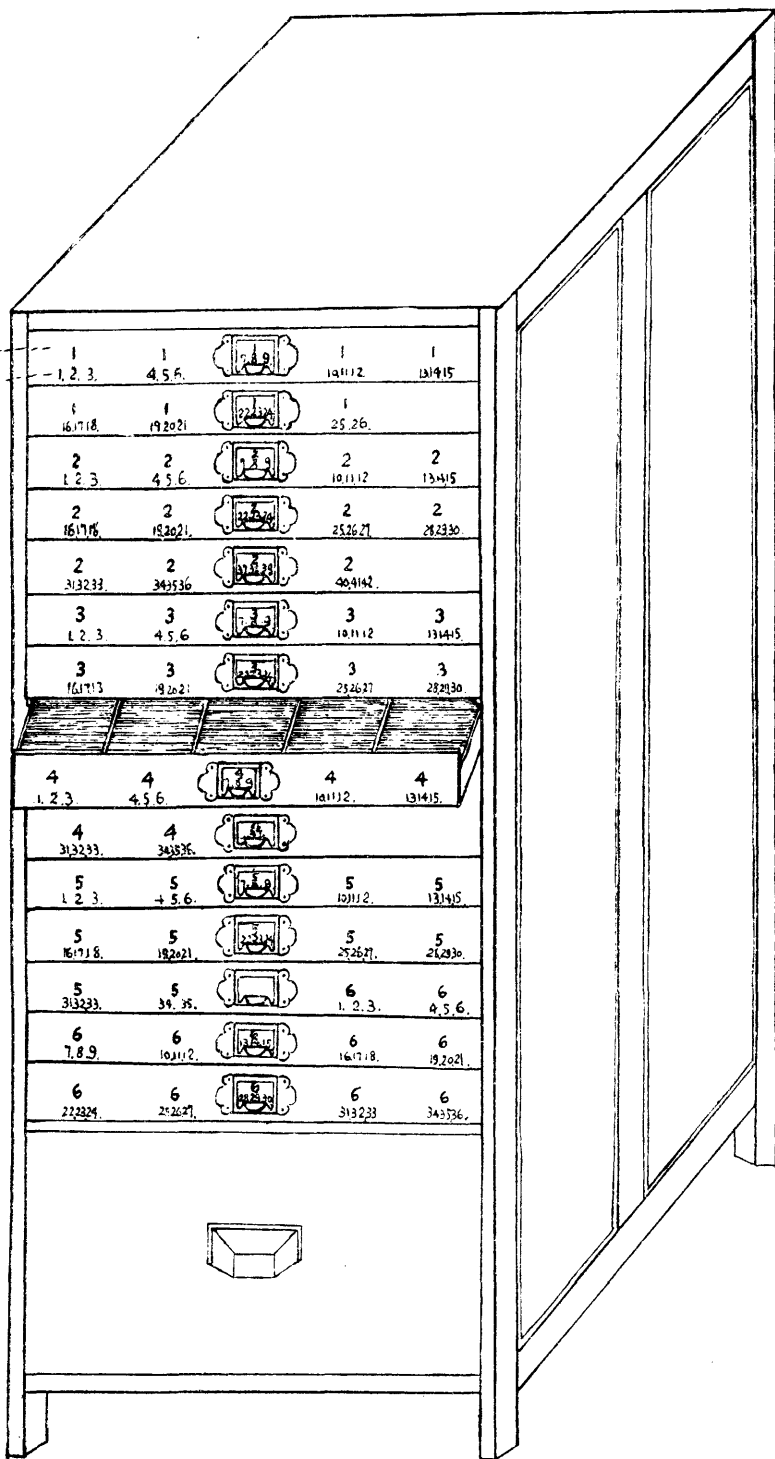
三· 農業統計手續

(一)審查 最初步的工作,就是審查調查表;遇到有疑問的地方,退交調查員復查。但因為調查時監察員的不肯盡職和過分疏忽,時常發現有錯誤百出的情形,如果全部都要退回去復查,就未免太不方便了。所以在可能的範圍之內,我們便加以改正。下面所舉的例子,都是我們所更正的極普通的錯誤,我們不厭煩瑣,列舉在下面,希望能作為將來審查農場調查表時的參考:

甲. 農場表(以後簡稱表)上『B-2』至『B-8』的總數,應等於『B-1』的數目。但是表上常發現並不相等。我們知道,農人在報告畝總數時,都喜歡以多報少,及至分項報告的時候,他們又沒有

卡片木樹圖

自
治
區
號
調
查
區
號



那樣敏捷的腦筋，使各項所報的和數與總數相等。我們可依『B-2』至『B-8』的總數去改正『B-1』。又如『E-0』或『D-0』僅能小於或等於『B-2』。不合這個條件，當然便是錯誤。我們得斟酌情形去改正『E-0』，『D-0』或『B-2』。

乙。表上『C-3』的數目，應該是『C-1』的一部分，如發現『C-3』大於『C-1』，即應將『C-1』的數值加大，或將『C-3』減小。

丙。表上『D-1』至『D-8』相加，應等於『D-0』；『E-1』至『G-9』相加，應等於『E-0』。設或不等，則或為調查員加算的錯誤，當根據『D-0』至『D-8』，及『E-1』至『G-9』之和去改正『D-0』和『E-0』。

丁。『D-7』是油菜，牠是屬於冬作的，不能歸納到菜園——『B-5』項裏。有許多次我們發現『D-0』比『B-2』大五分，油菜的面積恰是五分，『B-5』——菜園的面積也是五分；可見這是由於調查員把油菜的地位弄錯了的緣故。假如『B-2』比『E-0』也小五分，那更可以證明了。我們就應該把『B-5』的五分取消，加到『B-2』裏面去。他如『G-1』——甘薯的面積，也常被誤作草山。其實，能種甘薯的地方，我們不能把它看作草山，應該把這部分面積加在『B-2』裏面。

戊。『D-9』和『G-10』常被遺漏不填。如『D-0』或『E-0』比『B-2』小，那一定是有休閒地，應從『B-2』中減去『D-0』或『E-0』，差數填入『D-9』或『G-10』。

己。表上第二面的『K-1』至『L-12』也常有錯誤，例如山羊大小共有四隻，內中已滿一歲的山羊却有五隻，我們應當加以改正。

其他的錯誤，如春夏作面積未填，有桑園而無桑葉等問題，我們祇好把調查表退回去，要調查員去復查。

(二)抄寫 經過審查以後，第二步工作，就是將調查表上的各項數字，分別抄入：251——田地，252——冬作，253——夏作，254——桑葉，255——力畜，256——家禽等六種調查區計表上。

調查區計表上數字的意義，即等於農場表上的符號。這種調查區計表，每張祇好填三十個農號，農場表上的一切記載都要逐項抄入這些表上來。每一頁上抄的數目，逐一相加，稱為頁計。一個調查區抄完了，再把這幾個頁計的總數抄在末一頁上，便是調查區計；但調查區內農號不多於三十個的，調查區計就記在本頁下面。

調查區計表抄完了以後，還得將農場表上一部份的記載錄在下面的一種卡片上，以便分類統計。

7 監區 I 調查 168 農場

B-1	11	C-3		D-0	11	K-1	5
B-2	11	C-5		E-0	11	K-3	
B-3		C-7		T	22	K-5	
B-4		半佃		H-2		K-7	
B-5		佃戶		H-6		K-9	

(三)核對 要免除抄寫的錯誤，必得校對一次。照人口統計的方法，分兩人為一組，一人朗誦農表，一人細心校閱。同時依初次審查農表的辦法，將有關係的幾項記載(如『B-1』至『B-8』之和等於『B-1』)對照一下。

(四)折合 校對以後，按着我們預定的步驟，是要得每調查區及全縣的總計。但在我們整理農場表時，發覺在這次調查中，因人事的錯誤而影響到結果的很多，如果按此折算，則差異之大，當令人不可思議；似不若就自治區內，求一平均數字，來做這一區各鄉鎮的折合率，或者比較能減少一部分人為的錯誤。

折合率的計算是根據調查第三表——農場調查副表——

而來的。該表關於各項農產額所記載的數字，是由調查員會同當地有經驗的農人估計得來的。我們計算地畝和產量的折率便根據該表最後三項——『戊，己，庚』——的標準數字。我們先就面積方面來說：

甲、面積方面的：在調查舉行的時候，每個調查員，我們都發了一根三市尺長的量地竹尺，請他們各自仔細選擇水田和旱地各一塊，用這根竹尺量牠的長度和寬度，並註明這塊地當地人公認是幾畝幾分。現在即用這三個數字，來計算每調查區水田或旱地的畝分，合市制是多少。計算的方式如下：

計 算 式：

$$a. \frac{\text{長} \times \text{寬} (\text{市尺})}{\text{幾畝幾分} (\text{本地畝數})} = z \left(\begin{array}{l} \text{本地一畝} \\ \text{合市畝尺數} \end{array} \right)$$

$$b. \frac{z}{6000} = \text{畝折率} (\text{即每一本地畝等於市畝之比率})。$$

前面已經說過，我們求出了各調查區的地折率，按預定的計劃，是要將 251——田地面積，252——冬作面積，253——夏作面積各調查區計表的區計，先按他們自己的折率，折算為市畝，然後再抄入各鄉鎮統計表。但我們整理出來的結果，發現每自治區的折率，有的比市制小到一半以下，有的大至五六倍。其中差異，竟達四五倍之多。揆諸實際，自然不致如此。過於離奇的，我們都退回復查，但復查來的，有許多顯然是隨意的修改了一下，並未加以復查。這其間人事的錯誤，自然很多。我們詳細審慮的結果，決定從自治區中求出一個平均的折率來做各鄉鎮的標準。每區的標準折率便是該區內各調查區折率的「中數」(Medien)；同時，我們再求出各調查區折率的「平均數」(Mean) 來，看看中數和平均數相差多大。在有些情形之下，以中數去作一自治區的總折率，往往未必準確，但這種差誤，我們知道是不可避免的。下面所舉的便是一個顯例：

第 八 區

各調查區折率順次排列如下

	地 拆 率	田 折 率
1.	0.184*	0.225*
2.	0.576	0.619
3.	0.578	0.621
4.	0.640	0.758
5.	0.665	0.855
6.	0.698	0.870
7.	0.700	0.871
8.	0.826	0.875
9.	0.854	0.906
10.	0.869	0.918
11.	0.937	0.939
12.	0.942 → 中數	中數 ← 0.966
13.	1.050	1.060
14.	1.063	1.055
15.	1.070	1.099
16.	1.077	1.166
17.	1.080	1.222
18.	1.083	1.244
19.	1.166	1.244
20.	1.660	1.350
21.	1.660	2.547
22.	1.734	2.275
23.	5.245*	7.000*
總數 20.928		總數 22.400
平均 0.997		平均 1.067

* 因其相差太大,在求平均數中,即捨去不用。

乙.產量方面的:產量方面的折率,是有兩種單位:一種是斗,一種是斤。根據第三調查表的「己,庚」兩項,我們得算出每調查區的斗折率和斤折率。計算方式分述如次:

1. 斤折率 用每個調查員稱一公斤銅元(等於兩市斤)所得的兩數,(見第三表「庚」項)去除三十二(一公斤合市制兩數);我們就得出每調查區的斤折率。

計 算 式:

$x = 1000g.$ 銅元合本地秤之兩數

$1000g. = 32$ 兩(市秤)

$\frac{32}{x} =$ 斤折率(即每一本地斤等於市斤之比率)。

2. 斗折率 根據調查區的斤折率,和第三調查表——農場副表——「己」項本地一斗米的斤數,我們先求出該地一斗米的市斤數,然後用一市斗米的市斤數(因米的熟糙不同,重量不一,我們在句容米店試秤鄉下所吃的幾種普通米,求得平均數為 15.3 市斤),去除一下,就得斗折率了。

計 算 式:

(a) 量一市斗米,以市秤衡之,得 15.3 市斤

(b) 以本地一斗斤數,折市斤

即本地秤衡得本地斗米之斤數

乘斤折率,等於 y (即本地斗米之市斤數)

(c) $\frac{y}{15.3} =$ 斗折率

根據原來的計劃,我們求各項作物產量的步驟,是先就各調查區中該項作物的面積的原畝數,乘第三表上該項作物每畝產額的估計;將所得的產量,再乘這區的折合率(斤或斗),折成市制單位(斤或斗);然後即就各調查區的折合數量,歸結各鄉鎮和各自治區的總計。但我們整理第三表的結果,發現各調查區的產額估計,差異甚少,同時計算出來的斤折率和斗折率,在自治區間亦相差極微;因此,我們將按各調查區折合產量的手續也略省了。一鄉的產額即由各調查區的估計數平均而得。至於斤折率和斗折率,則為根據自治區的平均數的標準,各鄉鎮分別折合的。

為易於明瞭起見,特附第八區各調查區的斗斤田地折合率表,和九個自治區的標準折率表於下:

第 8 區 折 率 表

監察區	鄉 鎮	調查區	斤 折 率		斗 折 率		地 折 率		田 折 率	
			本地秤一 公斤兩數	折 率	本地斗之 市 斤 數	折 率	本地畝之 市方尺數	折 率	本地畝之 市方尺數	折 率
40	西謝鄉	1	32	1.00	18.00	1.18	7000	1.166	5252	0.875
40	西謝鄉	2	31	1.03	19.06	1.25	1100	0.184	1350	0.225
40	西謝鄉	3	30.5	1.05	19.38	1.27				
41	雲塘鄉	4	30	1.06	16.96	1.11	5949	0.942	5130	0.855
41	雲塘鄉	5	30	1.06	16.96	1.11	6300	1.05	5794.4	0.966
41	雲塘鄉	6	30	1.06	16.96	1.11	5624	0.937	6000	1.00
42	石澗鄉	7	30	1.06	16.43	1.07	6480	1.08	5635	0.939
42	石澗鄉	8	30.5	1.05	16.72	1.10	9975	1.66	7664	1.244
42	石澗鄉	9	30.5	1.05	16.72	1.10	9975	1.66	7664	1.244
42	新塘鎮	10	30	1.06	16.43	1.07	6380	1.063	5222	0.87
42	新塘鎮	11	30	1.06	16.43	1.07	6500	1.083	5226.6	0.871
42	新塘鎮	12	30	1.06	16.96	1.11	31500	5.245	42000	7.00
43	澗西鎮	13	31	1.03	16.48	1.08	5206	0.869	3715	0.619
43	澗西鎮	14	30	1.06	15.90	1.04	3888	0.665	6593	1.099
43	澗西鎮	15	30	1.06	15.90	1.04	4176	0.698	8100	1.350
43	張幕鄉	16	30	1.06	16.96	1.11	6422	1.07	6333.3	1.055
43	張幕鄉	17	30	1.06	16.43	1.07	3456	0.576	3726	0.621
43	張幕鄉	18	30	1.06	16.43	1.07	4200	0.700	7333	1.222
44	下蔭鄉	19	30	1.06	18.02	1.18	6461	1.077	9282	1.547
44	下蔭鄉	20	30	1.06	16.96	1.08	10404	1.734	13650	2.275
44	丁村鄉	21	30	1.06	18.02	1.18	5125	0.854	5434	0.906
44	丁村鄉	22	30	1.06	18.02	1.18	4954	0.826	7000	1.166
44	城上鄉	23	30	1.06	16.96	1.08				
44	城上鄉	24	30	1.06	16.96	1.08				
44	邵家鄉	25	30	1.06	18.02	1.18	3840	0.640	5508	0.918
44	邵家鄉	26	30	1.06	18.02	1.18	3468	0.578	4550	0.758
		平均	30.21	1.059	17.16	1.12	中數	0.97		0.94

計算者.....
核 算 者.....

折 率 表 (合 市 制)

區 名	斤 折 率	斗 折 率	旱地折率	水田折率
第一區	1.04	1.09	1.09	1.08
第二區	1.04	1.17	0.96	0.96
第三區	1.04	1.09	1.00	0.96
第四區	1.14	1.07	0.98	0.95
第五區	1.15	1.08	0.92	0.93
第六區	1.15	1.05	0.95	0.95
第七區	1.15	1.12	1.09	1.09
第八區	1.05	1.12	0.97	0.94
第九區	1.06	1.26	0.93	0.95

註：斤折率，斗折率是每區各調查區折率的平均數；
地折率，田折率是每區各調查區折率的中數。

(五)綜合 折合的手續做完以後，農場表的整理，大體上可說已經完成了。最後的一部分工作，就是將各調查區計表上的總數，分別抄入 271——田地…… 276——家禽等六種鄉鎮統計表中，用前面算好的旱地水田折率，分別相乘，就折成市畝的單位了；同時，我們用四捨五入的通例，化零為整。272——冬作，273——夏作的鄉計（未折合的），屬於作物面積的，即分別抄入 262——冬作，263——夏作鄉鎮產量統計表的面積欄裏。再將該鄉鎮的平均產額，抄入表的產額欄裏。用產額乘面積即等於產量。這裏有一點得注意，凡產額以斗為單位的，須進一位小數化成石，以斤為單位的（如 262——夏作——表內 G—1——甘薯，G—2——馬鈴薯，G—3——芋頭，G—4——棉花等之產額），則須進兩位小數化成担。各種作物的產量再分別用斤斗折率去乘，即可得到市制單位的折合量了。各表見下：

甲. 六種鄉鎮統計表

鄉鎮田地 271

第 5 區 天王鎮 工作人

調區	田地 B-1	作地 B-2	桑園 B-3	茶園 B-4	菜園 B-5	果園 B-6	竹林 B-7	山塘 B-8	水田 C-1	旱地	租田 C-3	租地 C-5
15	361.1	321.6	24.6		14.9				240.9		189.9	51.9
16	469.3	414.2	26.1		28		1		295.8		178.7	24.8
計	830.4	735.8	50.7		42.9		1		536.7	293.7	368.6	76.7
折 率												
折 合	769.3	682.3	46.6		39.5		0.92		499.1	270.2	342.8	70.6

鄉鎮冬作 272

第 5 區 天王鎮 工作人

調區	小麥 D-1	大麥 D-2	裸麥 D-3	燕麥 D-4	豌豆 D-5	蠶豆 D-6	油菜 D-7	其他 D-8	早稻 E-1	早糯 E-2	晚稻 E-3
15	100.5	99.8						5	74.9	3	163
16	162.2	84.5				2	4.5	4	198.1		96.3
計	262.7	184.3				2	4.5	9	273	3	259.3
折 合	244.3	171.4				1.9	4.2	8.4	253.9	2.8	241.1

鄉鎮夏作 273

第 5 區 天王鎮 工作人

調區	晚稻 E-4	高粱 E-5	小米 E-6	玉米 E-7	甘薯 G-1	馬薯 G-2	芋頭 G-3	棉花 G-4	芝麻 G-5	花生 G-6	大豆 G-7	綠豆 G-8	其他 G-9
15											30.3	2	
16											24.9		1
計											55.2	2	1
折 合											50.8	1.8	0.9

鄉鎮桑果 274

第 5 區天王鎮 工作人 _____

調區	湖株 H-1	湖葉 H-2	他株 H-3	他葉 H-4	繭 H-6	茶樹 J-1	茶葉 J-2	桃 J-3	杏 J-4	梅 J-5	柿 J-6	榴 J-7	櫻 J-8
15	2400	85	1045	36	100			17					
16			200	97	72								1
計	2400	85	1245	133	172			17					1
折率													
產量													

鄉鎮力畜 275

第 5 區天王鎮 工作人 _____

調區	黃牛 K-1	黃犢 K-2	水牛 K-3	水犢 K-4	馬 K-5	馬駒 K-6	驢 K-7	驢駒 K-8	騾 K-9	騾駒 K-10
15	2		5	1			3		5	
16	2	1	11	4			11		3	
計	4	1	16	5			14		8	

鄉鎮肉畜 276

第 5 區天王鎮 工作人 _____

調區	綿羊 L-1	綿大 L-2	山羊 L-3	山大 L-4	豬 L-5	大豬 L-6	鷄 L-7	母鷄 L-8	鴨 L-9	母鴨 L-10	鵝 L-11	母鵝 L-12
15			5		17	1	10		1			
16					30	20	32		18			
計			5		47	21	42		19			

乙.鄉鎮冬夏作物產量統計表

鄉鎮產量
冬作 262

第 5 區天王鎮 工作人 _____

項 目	小麥 D-1	大麥 D-2	裸麥 D-3	燕麥 D-4	豌豆 D-5	蠶豆 D-6	油菜 D-7	其他 D-8	旱稻 E-1	早糯 E-2	晚稻 E-3
1. 面積	262.7	184.3				2	4.5	9	273	3	259.3
2. 產額	6	8				6.5	5.5		30	30	32.5
3. 產量(石)	157.9	147.4				1.3	2.5		819	9	842.7
4. 折率	1.08	1.08				1.08	1.08		1.08	1.08	1.08
5. 折量	170.2	159.2				14	2.7		884.5	9.7	910.1

- 1. 面積 抄 252 之(計)
- 2. 產額 抄 第三表 每畝估計
- 4. 折率 抄 折率表
- 5. 折量 (3) × (4)

鄉鎮產量
夏作 263

第 5 區天王鎮 工作人 _____

項目	晚糯 E-4	高粱 E-5	小米 E-6	玉米 E-7	甘薯 G-1	馬薯 G-2	芋頭 G-3	棉花 G-4	芝麻 G-5	花生 G-6	大豆 G-7	綠豆 G-8	其他 G-9
1 面積											55.2	2	1
2 產額											6	6	
3 產量 (石)											33.1	1.2	
4 折率											1.08	1.85	
5 折量											35.7	1.3	

- 1. 面積 抄 253 之(計)
- 2. 產額 抄 第三表 每畝估計
- 4. 折率 抄 折率表
- 5. 折量 (3) × (4)

以上各項鄉鎮統計表的計算工作,比較繁瑣,核計的工作,是萬不可少的,而且最好能有二次以上的核計。對於計算的工作加以核計以後,即可分別填入鄉鎮統計表,而後再綜合起來,完成各自治區的統計表。我們整理的工作便可以告一結束了。

六.工作的情形 我們的統計工作人員,從開始到完成共有五人。一部分的工作,是由金陵大學農業經濟系的統計人員來臨

時參加的。先後差不多化了四個月的時間；假如十個人做，約三個月就可完竣。至於工作速率，抄寫人口卡片，最高度每小時約二百五十張。但精神的減退，和調查表上的錯誤，須耗費很多的時間去判斷。每日每人平均能抄的卡片，大約在一千張上下；但分析和校對的工作，也得佔同等的時間。

有一點要請讀者注意，這次我們因為要使研究這些材料的人方便起見，把許多數字都分類統計了；假使專為一縣行政上的應用，不必這樣精細的統計，只要求出各項數字的總數就夠用了；若這樣統計，這次的材料，用四個人，在兩月中就可完工。

III. 經費預算及決算

一 • 預 算

這次調查的主旨,原在實驗。對於此項工作開支的確數,自然也是我們主要的試驗目的之一。所以一切費用,都力求省簡而得當,庶幾可以試驗出一種最經濟的調查統計方法來,作為將來全國舉行清查的鑑鏡。在籌備的時候,因無成例可考,預算的編製,係根據工作的計劃,僅就大致估計,作一概括的數目而已。所列預算表如下:

句容縣糧食生產試驗調查經費預算表

事 項	調 查 費	整 理 統 計 費	每 事 項 共 計	摘 要
調查員訓練費	3,000.00元		3,000.00元	
監察員訓練費	400.00		400.00	
助理員薪金	360.00		360.00	三個月
指導員及助理員 接洽及巡察旅費	200.00		200.00	
表格印刷費	400.00		400.00	
獎狀材料宣傳及 雜費	500.00		500.00	擬定的人選有獎 狀無薪俸
統計人員薪金		600.00	600.00	
統計紙張		300.00	300.00	
報告印刷費		500.00	500.00	
雜費		400.00	400.00	
每項總計	4,860.00	1,800.00	6,660.00	
	總 計	6,660.00		

二 · 決 算

決算就是此次調查統計的總開支,也就是這次試驗出來的結果之一,預備作為將來全國總清查時之預算標準的。所以我們一切的經費,完全以工作本身的實用與否為條件,凡不必需之費用,縱然此次已經開支,概不列入。反之,此次用到之物品,間有為會中所供給,並未直接開支,但為工作進程中所必需,都已估價列入,以供參考。決算表如下:

句容縣糧食生產試驗調查經費決算表

I. 調查費		2,446.06	摘 要
1. 訓練費		783.11	
(1) 第一次訓練費	396.90		
(2) 第二次訓練費	280.51		
(3) 第三次訓練費	105.70		
2. 材料費		1,021.82	
(1) 各種表格印刷費	657.00		
(2) 銅元	157.30		
(3) 竹尺	8.18		360支
(4) 鉛筆橡皮	55.14		
(5) 獎狀及委任狀	43.00		各 400 張
(6) 宣傳品	64.65		佈告1,000張 告民衆書10,000張
(7) 其他雜費	36.55		
3. 助理員津貼		360.00	三個月
4. 指導員及助理員 接洽及巡察旅費		281.13	
II. 統計費		2,080.43	

1. 工作費		1,596.46	
(1)助理員薪金	480.00		四個月
(2)統計人員薪金	1,116.46		
2. 材料費		483.97	
(1)人口卡片	188.00		
(2)農場統計表	81.00		
(3)統計紙及油印件	49.00		
(4)購製調查表架及卡片櫥	150.00		
(5)雜費	24.97		
總計		4,526.49	

說明：調查費分訓練，材料，津貼，旅費四項。

(一)訓練費：即調查人員受訓練時之膳宿旅費，旅費由句容縣政府規定：調查人員住址在訓練地點十里以內者，不給旅費，十里至二十里者，每人半元。二十里以外者一元，膳宿則因地制宜，在縣城訓練時，膳食由縣府代辦，住宿各自行處理（每日給津貼半元）。天王寺訓練時，膳宿均由縣府代辦。下蜀因人少且交通便利，膳宿均係自理（每人每日給津貼一元）。計城區訓練，到一百八十一人，共用三百九十六元九角。天王寺訓練，到一百三十九人，共用二百八十元五角一分，下蜀訓練，到五十四人，共用一百零五元七角，三處平均，每人費用約二元之譜，較原定預算，可謂節省多了。

(二)材料費：(1)表格印刷費中，計人口第一表八萬，農場第二表七萬（每萬三十元），第三四五表各二千（每千六元），查訖單八萬五千（每萬四元），「調查須知」五百本（計三十元）等為大宗用費，其餘如調查區域分配表，大信封等所費甚少，(2)銅元一項，原係發給各調查人員作比較衡器之用，預備不收回，而在訓練費內扣除的，後以旅費規定不多，為津貼調查人員起見，遂未遵行，惟他處調

查時，即不用銅元，亦當代以他物。此項開支，似不可少。

(三)接洽及巡察旅費：此項費用，因為調查的特殊情形，比較大些，第一，南京與句容間有相當之距離，往返自然有相當之糜費，第二，調查中途，適值句容縣長新舊交替，與各方接洽，常往來南京，鎮江，句容三地之間，若以本縣人員辦理本縣之調查事宜，此費大可減省。

統計費分工作，材料，報告印刷三項：

(一)工作費：(1)助理員津貼一項，原無預算，但統計工作時，事實上須得一人負管理分配全責，揆之實際，此項開支，似不可少。(2)統計人員係分固定臨時兩種；固定者五人，每人月薪三十元，計四月，開支六百元。臨時工作人員係按工作或每日計算，總共支五百餘元，若能多加固定人員，工作效率或可增加，開支亦稍可省減，設有固定工作者十人，三月當可完成全部工作。

(二)材料費：(1)人口卡片印價每萬六元，(2)農場區計表每千張印價三元，尙有其他統計表格，則均為油印。此項油印和統計用紙及特製之調查表架卡片櫥等，均由會中供給應用。並未直接開支，且櫥架等，仍存留會中，可供他用，但在統計工作本身言，此皆屬必須之工具，故亦估價列入。

還有，在整個工作進行中，所用文具及紙筆或繪圖用品等，有的係在金陵大學農業經濟系借用，有的是會中供給，因為數目既不大，將來其他負責進行此項工作的機關，自然也可以供給，故未列入決算項下，特為聲明，並向金陵大學誌謝。

第二部

統計表及統計圖

I. 統計表

一 • 凡例

(一)統計表按調查方法之不同,可分為兩類,第一類,大部份係挨戶清查之結果,第一表至第二十六表之統計屬之;第二類,係按區估計之結果,第二十七表至第三十五表之統計屬之。第一類又分為區統計表及鄉鎮統計表二部。

(二)關於人口統計者:

1. 人口統計,包括住戶及公共場所之人口兩種,分述於下:

a. 住戶人口, (包括船戶,草棚戶,店戶在內。) 其人口計分三類 (參看人口調查表)。

甲. 戶主之全體家屬 (其未經成家而作客他鄉之家屬亦屬之。)

乙. 與住戶無家屬關係,僅以無家可歸,而依該戶同居者。

丙. 住戶之親朋故舊,暫住作客者。

b. 公共場所之人口,計分二類 (參看公共場所調查表)。

甲. 在外有家室者。

乙. 在外無家室者。

2. 人口總數:

戶口統計表內,關於各區及各鄉鎮人口總數,為住戶項內甲乙兩項之人口,及公共場所項內在外無家室者,相加所得。

3. 年齡及婚姻:

年齡及婚姻之統計,都祇限于住戶甲項之人口。

4. 職業:

職業統計一項,暫祇限于人口甲乙兩項男子專農或兼農之分析,因句容鄉村之女子,除料理家事及稍助田間工作外,並無專業。至於男子之其他職業,調查員多填寫不清,且行業職務,名目繁多,統計不易,即就務農之人口計算,已佔男子職業百分之九十以上,故其他職業一項,暫不分析,自無大礙。

(三) 關於農業統計者:

1. 田地面積單位,一律折合爲市畝。
2. 熟地面積,分作物,桑園,茶園,菜園,菓園,竹林,草山,葦塘等七項,該七項之總面積,即等於熟地之總面積。
3. 作物面積之統計,係根據調查所得。各種產量,則由調查員估計每畝平均之產額計算而來,其單位均折合爲市畝,市担,市斤。
4. 家畜家禽,除計算各類總數外,大,小,雌,雄,亦分別記載,以便估計其工作及繁殖能力。如牛馬等爲力畜,計其未滿一歲者,可測知將來其工作能力增進之程度,其他羊豕雞鴨等爲肉畜,計其大者,雌者,可推算肉與蛋之供給和繁殖之能力。
5. 各統計表中一切面積,容量,及重量單位,均係市制。爲便於推算起見,更臚列與舊制及標準制之比較如下:

統計表中所用之單位	市 畝	市 石	市 斤
折 合 舊 部 制	1.085	0.966	0.838
折 合 標 準 制	6.667	1.006	0.5

二• 人 口 統 計 表

第一表 各區戶口總表

區名	戶數	人 數											每戶平均人數					
		甲項人口			乙項人口			居住公共場所人口			人 口 總 數					按甲項人口平均數	按甲乙兩項人口平均數	
		男	女	計	男	女	計	男	女	計	人 口 總 數							
											甲乙兩項人口總計		甲乙兩項及居住公共場所人口總數					
第一區	3,604	9,208	8,627	17,835	65	30	95	110	33	143	9,273	8,657	17,930	9,383	8,690	18,073	4.95	4.98
第二區	7,719	19,764	17,825	37,589	118	21	139	46	15	61	19,882	17,846	37,728	19,928	17,861	37,789	4.87	4.89
第三區	7,044	19,777	17,380	37,157	341	38	379	26	7	33	20,118	17,418	37,536	20,144	17,425	37,569	5.27	5.33
第四區	5,527	14,865	12,460	27,325	142	47	189	142	8	150	15,007	12,507	27,514	15,149	12,515	27,664	4.94	4.98
第五區	7,085	17,771	14,486	32,257	324	35	359	43	8	51	18,095	14,521	32,616	18,138	14,529	32,667	4.55	4.60
第六區	7,124	19,178	16,398	35,576	76	17	93	55	22	77	19,254	16,415	35,669	19,309	16,437	35,746	4.99	5.01
第七區	4,801	13,568	11,527	25,095	141	13	154	29	6	35	13,709	11,539	25,249	13,739	11,545	25,284	5.23	5.26
第八區	4,652	12,214	10,888	23,102	79	23	102	31	10	41	12,293	10,911	23,204	12,324	10,921	23,245	4.97	4.99
第九區	8,968	21,254	19,399	40,653	226	96	322	417	26	443	21,480	19,495	40,975	21,897	19,521	41,418	4.53	4.7
全縣	56,524	147,599	128,990	276,589	1,512	320	1,832	899	135	1,034	149,111	129,309	278,421	150,011	129,444	279,455	4.89	4.93

第二表 各區人口之婚姻狀態統計表 (僅限於甲項人口)

區名	項目	子				女			
		未婚人數	已婚人數	寡婦人數	寡婦人數對已婚男子之百分數	未婚人數	已婚人數	寡婦人數	寡婦人數對已婚女子之百分數
第一區	4,902	4,306	469	10.89	3,775	4,852	1,004	20.69	
第二區	10,015	9,749	1,147	11.77	7,473	10,352	1,987	19.19	
第三區	10,731	9,046	1,072	11.85	7,830	9,550	1,675	17.54	
第四區	8,308	6,557	941	14.35	5,525	6,935	1,339	19.31	
第五區	9,719	8,052	1,197	14.87	6,190	8,296	1,575	18.99	
第六區	10,475	8,703	1,191	13.68	7,065	9,333	1,974	21.15	
第七區	7,370	6,198	712	11.49	4,869	6,658	1,195	17.95	
第八區	6,195	6,019	841	13.97	4,574	6,314	1,150	18.21	
第九區	10,837	10,417	1,278	12.27	8,169	11,230	2,316	20.62	
全縣	78,552	69,047	8,848	12.81	55,470	73,520	14,215	19.33	

第三表 各區人口之職業及教育統計表 (僅限於甲乙兩項之人口)

區名	職 業		教 育						育					
	專務農之男子	兼務農之男子	男			女			子			女		
			識字者	曾入私塾者	曾入學校者	能寫信者	識字者	曾入私塾者	曾入學校者	能寫信者	識字者	曾入私塾者	曾入學校者	能寫信者
第一區	2,346	539	3,048	1,540	1,506	1,266	477	50	424	134	3,525	1,590	1,930	1,400
第二區	8,930	1,668	5,138	3,330	1,700	1,616	92	32	67	17	5,230	3,362	1,767	1,633
第三區	10,709	1,062	3,924	2,954	1,402	1,135	109	62	74	25	4,033	3,016	1,476	1,160
第四區	7,185	510	2,504	2,068	641	766	95	42	59	15	2,599	2,110	700	781
第五區	9,155	565	2,837	2,434	684	948	147	68	80	23	2,984	2,502	764	971
第六區	8,552	529	3,213	2,471	1,026	1,382	128	66	85	27	3,341	2,537	1,111	1,409
第七區	6,183	722	2,555	1,871	870	725	135	56	96	43	2,690	1,927	966	768
第八區	6,164	1,201	2,156	1,530	791	747	57	27	45	13	2,213	1,557	836	760
第九區	7,510	1,892	4,703	4,094	1,187	1,871	244	107	158	61	4,947	4,201	1,345	1,932
全縣	66,734	8,688	30,078	22,292	9,807	10,456	1,484	510	1,088	358	31,562	22,802	10,895	10,814

第五表 鄉鎮戶口總表

鄉號鄉鎮名	戶數	人 數									每戶平均人數 (按甲乙兩項男女 人口總數計算)
		甲乙兩項人口			居住公共場所之人口			甲乙兩項及居住公共場所之人口總計			
		男	女	計	男	女	計	男	女	計	
第一區總計	3,604	9,273	8,657	17,930	110	33	143	9,383	8,690	18,073	4.98
1. 華陽鎮	874	2,054	1,919	3,973	5	3	8	2,059	1,922	3,981	4.50
2. 崇明鎮	788	1,776	1,720	3,496	87	25	112	1,863	1,745	3,608	4.43
3. 公正鄉	325	915	943	1,858	—	—	—	915	943	1,858	5.72
4. 太平鄉	342	905	831	1,736	1	1	2	906	832	1,738	5.08
5. 大同鄉	182	525	463	988	—	—	—	525	463	988	5.43
6. 歸善鄉	156	446	394	840	—	1	1	446	395	841	5.38
7. 鳴鶴鄉	243	637	580	1,217	8	—	8	645	580	1,225	5.01
8. 葛墓鄉	247	765	663	1,428	4	—	4	769	663	1,432	5.70
9. 石營鄉	199	572	513	1,085	—	—	—	572	513	1,085	5.45
10. 自治鄉	248	678	631	1,309	5	3	8	683	634	1,317	5.27
第二區總計	7,719	19,882	17,846	37,728	46	15	61	19,928	17,861	37,789	4.89
11. 光里鄉	575	1,593	1,465	3,058	—	—	—	1,593	1,465	3,058	5.32
12. 下旬鄉	383	1,006	961	1,967	2	—	2	1,008	961	1,969	5.14
13. 木關鄉	517	1,394	1,270	2,664	5	—	5	1,399	1,270	2,669	5.13
14. 趙巷鄉	471	1,095	985	2,080	—	—	—	1,095	985	2,080	4.41
15. 戴亭鄉	348	918	836	1,754	—	—	—	918	836	1,754	5.04
16. 趙莊鄉	422	1,026	876	1,902	—	—	—	1,026	876	1,902	4.50
17. 陳武鎮	472	1,199	1,043	2,242	3	—	3	1,202	1,043	2,245	4.75
18. 達巷鄉	399	955	874	1,829	6	3	9	961	877	1,838	4.58
19. 土祥鄉	400	1,045	1,025	2,070	6	2	8	1,051	1,027	2,078	5.03
20. 東荆鄉	467	1,207	1,105	2,312	4	2	6	1,211	1,107	2,318	4.95
21. 東昌鎮	593	1,460	1,211	2,671	6	1	7	1,466	1,212	2,678	4.50
22. 青山鎮	384	970	913	1,883	—	—	—	970	913	1,883	4.91
23. 張甸鄉	275	766	677	1,443	—	—	—	766	677	1,443	5.24
24. 榮莊鄉	282	760	684	1,444	—	—	—	760	684	1,444	5.16
25. 茅莊鎮	476	1,306	1,153	2,459	2	—	2	1,308	1,153	2,461	5.16
26. 勝潭鄉	410	1,107	932	2,039	9	5	14	1,116	937	2,053	4.97
27. 玉阜鎮	356	921	842	1,763	—	—	—	921	842	1,763	4.95
28. 白兔鎮	489	1,154	994	2,148	3	2	5	1,157	996	2,153	4.39
第三區總計	7,044	20,118	17,418	37,536	26	7	33	20,144	17,425	37,569	5.33
29. 來鳳鄉	584	1,630	1,445	3,075	—	—	—	1,630	1,445	3,075	5.26
30. 沸泉鄉	515	1,558	1,383	2,941	—	—	—	1,558	1,383	2,941	5.71
31. 行香鎮	588	1,669	1,466	3,135	—	—	—	1,669	1,466	3,135	5.31
32. 鎮山鄉	737	2,211	1,960	4,171	—	—	—	2,211	1,960	4,171	5.65
33. 古隍鎮	987	2,732	2,379	5,111	2	1	3	2,734	2,380	5,114	5.18
34. 春城鄉	673	1,843	1,589	3,432	4	2	6	1,847	1,591	3,438	5.10
35. 前陵鄉	611	1,732	1,454	3,186	7	3	10	1,739	1,457	3,196	5.21
36. 長城鄉	737	2,065	1,746	3,811	3	1	4	2,068	1,747	3,815	5.17
37. 敬德鄉	787	2,290	1,918	4,208	5	—	5	2,295	1,918	4,213	5.35
38. 光浦鄉	825	2,388	2,078	4,466	5	—	5	2,393	2,078	4,471	5.41
第四區總計	5,527	15,007	12,507	27,514	142	8	150	15,149	12,515	27,664	4.98
39. 槐道鄉	296	866	742	1,608	—	—	—	866	742	1,608	5.43
40. 水南鄉	318	908	716	1,624	—	—	—	908	716	1,624	5.10
41. 崇德鄉	106	284	272	556	—	—	—	284	272	556	5.24
42. 長嶺鄉	158	405	371	776	—	—	—	405	371	776	4.91
43. 通遜鄉	261	756	570	1,326	—	—	—	756	570	1,326	5.08
44. 林梅鄉	341	946	728	1,674	1	1	2	947	729	1,676	4.90
45. 西城鄉	309	908	689	1,597	1	—	1	909	689	1,598	5.17
46. 蘆江鄉	234	657	480	1,137	—	—	—	657	480	1,137	4.86
47. 北聖鄉	278	729	634	1,363	—	—	—	729	634	1,363	4.90

(續一) 鄉鎮戶口總表

鄉號鄉鎮名	人			數			甲乙兩項及居住公共場所之人口總計			每戶平均人數 (按甲乙兩項男女 人口總數計算)	
	戶數	甲乙兩項人口		居住公共場所之人口		甲乙兩項及居住公共場所之人口總計		甲乙兩項及居住公共場所之人口總計			
		男	女	計	男	女	計	男	女		計
48.夏禹鄉	260	691	622	1,313	6	—	6	697	622	1,319	5.05
49.大培鄉	216	608	507	1,115	1	4	5	609	511	1,120	5.16
50.夏王鎮	270	733	648	1,381	1	1	2	734	649	1,383	5.11
51.甘霖鄉	400	1,117	911	2,028	8	—	8	1,125	911	2,036	5.07
52.三民鄉	220	604	534	1,138	—	—	—	604	534	1,138	5.17
53.王莊鎮	265	675	566	1,235	3	2	5	678	562	1,240	4.65
54.民有鄉	221	601	469	1,070	—	—	—	601	469	1,070	4.84
55.民享鄉	276	668	546	1,214	2	—	2	670	546	1,216	4.40
56.民治鄉	286	788	746	1,534	2	—	2	790	746	1,536	5.36
57.甸世鄉	271	689	592	1,281	6	—	6	695	592	1,287	4.73
58.下莫鄉	394	1,037	876	1,913	17	—	17	1,054	876	1,930	4.85
59.滄盈鎮	147	337	294	631	94	—	94	431	294	725	4.30
第五區總計	7,085	18,005	14,521	32,616	43	8	51	18,138	14,529	32,667	4.60
60.西梁鄉	918	2,419	1,848	4,267	7	—	7	2,426	1,848	4,274	4.65
61.長山鄉	828	2,346	1,998	4,344	5	5	10	2,351	2,003	4,354	5.24
62.望龍鄉	512	1,267	1,046	2,313	6	—	6	1,273	1,046	2,319	4.52
63.唐陸鄉	855	2,100	1,675	3,775	—	—	—	2,100	1,675	3,775	4.42
64.天王鎮	285	655	542	1,197	2	—	2	657	542	1,199	4.20
65.長安鄉	830	2,162	1,751	3,913	5	—	5	2,167	1,751	3,918	4.72
66.古慶鄉	491	1,210	1,025	2,235	2	—	2	1,212	1,025	2,237	4.56
67.三新鄉	506	1,214	963	2,177	3	—	3	1,217	963	2,180	4.30
68.平地鄉	343	880	695	1,575	8	3	11	888	698	1,586	4.59
69.新政鄉	427	1,051	876	1,927	3	—	3	1,054	876	1,930	4.51
70.止游鄉	414	998	726	1,724	1	—	1	999	726	1,725	4.16
71.斗溪鄉	676	1,793	1,376	3,169	1	—	1	1,794	1,376	3,170	4.69
第六區總計	7,124	19,254	16,415	35,669	55	22	77	19,309	16,437	35,746	5.01
72.高陽鎮	289	784	689	1,473	2	—	2	786	689	1,475	5.09
73.宗臨鄉	365	934	838	1,772	4	9	13	938	847	1,785	4.86
74.廟府鄉	459	1,213	1,011	2,224	3	4	7	1,216	1,015	2,231	4.84
75.童壽鄉	470	1,411	1,193	2,604	2	—	2	1,413	1,193	2,606	5.54
76.野馬鄉	241	676	572	1,248	—	—	—	676	572	1,248	5.18
77.望仙鎮	355	916	799	1,715	—	—	—	916	799	1,715	4.83
78.郭莊鎮	223	492	464	956	2	—	2	494	464	958	4.29
79.端方鄉	235	588	511	1,099	2	3	5	590	514	1,104	4.68
80.謝橋鄉	207	503	411	914	6	3	9	509	414	923	4.42
81.杜澤鄉	324	915	808	1,723	6	—	6	921	808	1,729	5.31
82.湯巷鄉	341	914	834	1,748	4	—	4	918	834	1,752	5.27
83.蘆亭鄉	308	854	739	1,593	2	—	2	856	739	1,595	5.17
84.三邱鄉	424	1,076	935	2,011	1	1	2	1,077	936	2,013	4.74
85.寧湖鄉	395	1,143	970	2,113	—	2	2	1,143	972	2,115	5.35
86.金山鄉	300	809	702	1,511	10	—	10	819	702	1,521	5.04
87.葛村鎮	321	844	689	1,533	—	—	—	844	689	1,533	4.77
88.曉莊鄉	280	814	654	1,468	1	—	1	815	654	1,469	5.24
89.高坪鄉	437	1,232	1,067	2,299	1	—	1	1,233	1,067	2,300	5.26
90.方溪鄉	283	753	634	1,387	—	—	—	753	634	1,387	4.90
91.西地鄉	332	913	773	1,686	5	—	5	918	773	1,691	5.08
92.郝莊鄉	535	1,470	1,122	2,592	4	—	4	1,474	1,122	2,596	4.84
第七區總計	4,801	13,709	11,540	25,240	29	6	35	13,738	11,546	25,284	5.26
93.善德鄉	203	589	506	1,095	3	—	3	592	506	1,098	5.39
94.中山鄉	291	776	700	1,479	3	—	3	782	700	1,482	5.08
95.靜堂鄉	210	603	513	1,116	—	—	—	603	513	1,116	5.31

(續二) 鄉鎮戶口總表

鄉號鄉鎮名	戶數	人						數			每戶平均人數 (按甲乙兩項男女 人口總數計算)
		甲乙兩項人口			居住公共場所之人口			甲乙兩項及居住公共場所之人口總計			
		男	女	計	男	女	計	男	女	計	
96.土鎮	206	518	464	982	—	—	—	518	464	982	4.76
97.善北鄉	311	948	827	1,775	—	—	—	948	827	1,775	5.70
98.善南鄉	299	855	715	1,570	9	1	10	864	716	1,580	5.12
99.曹寨鄉	273	715	601	1,316	3	3	6	718	604	1,322	4.82
100.大鄉	271	843	704	1,547	—	—	—	843	704	1,547	5.71
101.王寨鄉	180	549	482	1,031	—	—	—	549	482	1,031	5.72
102.梓潼鄉	183	539	467	1,006	—	—	—	539	467	1,006	5.50
103.彭山鄉	239	726	665	1,391	—	—	—	726	665	1,391	5.82
104.廣勝鄉	243	670	598	1,268	2	1	3	672	599	1,271	5.22
105.南鄉	259	734	569	1,303	6	1	7	740	570	1,310	5.04
106.元通鄉	239	698	522	1,220	—	—	—	698	522	1,220	5.10
107.杜陳鄉	162	488	424	912	—	—	—	488	424	912	5.63
108.華豐鄉	267	761	651	1,412	2	—	2	763	651	1,414	5.28
109.三岔鎮	229	532	426	958	—	—	—	532	426	958	4.19
110.毛村鄉	242	654	522	1,176	—	—	—	654	522	1,176	4.86
111.青坡鄉	216	654	525	1,179	—	—	—	654	525	1,179	5.46
112.徐趙鄉	160	478	362	840	—	—	—	478	362	840	5.26
113.義城鄉	118	376	297	673	1	—	1	377	297	674	5.71
第八區總計	4,652	12,293	10,911	23,204	31	10	41	12,324	10,921	23,245	4.99
114.河鎮鄉	528	1,163	1,031	2,194	7	—	7	1,170	1,031	2,201	4.15
115.雲潭鄉	574	1,412	1,187	2,599	—	—	—	1,412	1,187	2,599	4.53
116.石澗鄉	672	1,812	1,603	3,415	6	4	10	1,818	1,607	3,425	5.09
117.新塘鎮	531	1,461	1,208	2,669	7	—	7	1,468	1,208	2,676	5.02
118.湖中鎮	670	1,812	1,669	3,481	4	—	4	1,816	1,669	3,485	5.20
119.張寨鄉	514	1,406	1,294	2,700	3	4	7	1,409	1,298	2,707	5.25
120.下蔭鄉	262	711	640	1,351	2	—	2	713	640	1,353	5.16
121.丁村鄉	356	990	871	1,861	2	1	3	992	872	1,864	5.23
122.城上鄉	251	762	711	1,473	—	—	—	762	711	1,473	5.87
123.邵家鄉	294	764	697	1,461	—	1	1	764	698	1,462	4.97
第九區總計	8,968	21,480	19,495	40,975	417	26	443	21,897	19,521	41,418	4.57
124.湖堤鄉	410	967	855	1,822	7	2	9	974	857	1,831	4.44
125.中陽鎮	360	864	838	1,702	20	1	21	884	839	1,723	4.72
126.駱皇鄉	541	1,235	1,174	2,409	4	—	4	1,239	1,174	2,413	4.45
127.龍潭鎮	595	1,251	1,091	2,342	19	1	20	1,270	1,092	2,362	3.94
128.湖景鄉	379	814	749	1,563	239	1	240	1,053	750	1,803	4.13
129.鳳潭鄉	330	797	725	1,522	1	—	1	798	725	1,523	4.61
130.銅冶鄉	733	1,817	1,662	3,479	11	2	13	1,828	1,664	3,492	4.74
131.青山鄉	407	1,007	900	1,907	—	—	—	1,007	900	1,907	4.93
132.倉頭鎮	273	657	580	1,237	4	1	5	661	581	1,242	4.53
133.竹里鄉	478	1,109	1,025	2,134	33	1	34	1,142	1,026	2,168	4.46
134.山溪鄉	542	1,328	1,200	2,528	17	2	19	1,345	1,202	2,547	4.66
135.下蜀鎮	507	1,174	1,109	2,283	13	1	14	1,187	1,110	2,297	4.54
136.橋頭鎮	516	1,294	1,231	2,525	—	5	5	1,294	1,236	2,530	4.89
137.武歧鄉	359	896	797	1,693	—	—	—	896	797	1,693	4.73
138.崇信鄉	435	1,096	874	1,970	7	2	9	1,103	876	1,979	4.52
139.南里鄉	385	888	787	1,675	5	4	9	893	791	1,684	4.35
140.亭子鄉	287	631	526	1,157	6	1	7	637	527	1,164	4.03
141.東海鎮	323	780	645	1,425	19	—	19	799	645	1,444	4.41
142.枕江鄉	568	1,484	1,402	2,886	3	2	5	1,487	1,404	2,891	5.08
143.營防鎮	251	644	601	1,245	9	—	9	653	601	1,254	4.96
144.滌江鄉	289	747	724	1,471	—	—	—	747	724	1,471	5.10

第六表 鄉鎮人口之婚姻狀態統計表

鄉號鄉鎮名	甲 項 男 子				甲 項 女 子			
	男子人數 總計	未婚人數	已婚人數	寡婦人數	女子人數 總計	未婚人數	已婚人數	寡婦人數
第一區總計	9,208	4,902	4,306	469	8,627	3,775	4,852	1,004
1.華陽鎮	2,045	1,061	984	109	1,908	787	1,121	243
2.崇明鎮	1,760	921	839	96	1,708	714	994	247
3.公正鄉	912	466	446	41	943	430	513	102
4.太平鄉	896	491	405	50	830	392	438	89
5.大同鄉	519	282	237	31	463	220	243	43
6.歸善鄉	445	252	193	20	393	167	226	45
7.鳴鶴鄉	636	351	285	32	578	265	313	57
8.葛墓鄉	765	428	337	39	662	311	351	51
9.石營鄉	563	303	260	24	511	216	295	57
10.自治鄉	667	347	320	27	631	273	358	70
第二區總計	19,764	10,015	9,749	1,147	17,825	7,473	10,352	1,987
11.光里鄉	1,589	800	789	89	1,465	630	835	147
12.下甸鄉	995	519	476	43	960	438	522	84
13.木關鄉	1,385	719	666	80	1,268	655	613	134
14.趙巷鄉	1,089	520	569	82	985	394	591	106
15.戴亭鄉	914	443	471	44	836	330	506	81
16.趙莊鄉	1,007	492	515	76	871	325	546	106
17.陳武鎮	1,191	584	607	95	1,042	390	652	145
18.達巷鄉	945	487	458	59	874	369	505	114
19.土祥鄉	1,037	532	505	43	1,023	439	584	109
20.東荆鄉	1,203	642	561	67	1,104	475	629	137
21.東昌鎮	1,451	754	697	78	1,208	471	737	137
22.青山鎮	963	467	496	69	910	397	513	103
23.張甸鄉	759	386	373	43	677	282	395	68
24.榮莊鄉	760	337	423	55	684	293	391	78
25.茅莊鎮	1,294	675	619	71	1,150	470	680	131
26.勝潭鄉	1,107	569	538	65	932	369	563	93
27.玉阜鎮	921	481	440	45	842	363	479	87
28.白兔鎮	1,154	608	546	43	994	383	611	127
第三區總計	19,777	10,731	9,046	1,072	17,380	7,830	9,550	1,675
29.來鳳鄉	1,606	869	737	64	1,445	674	771	125
30.沸泉鄉	1,527	831	696	64	1,383	630	753	117
31.行香鎮	1,601	867	734	76	1,459	679	780	144
32.鑽山鄉	2,187	1,201	986	112	1,955	933	1,022	168
33.古隄鎮	2,679	1,338	1,291	169	2,375	1,042	1,333	237
34.春城鄉	1,830	988	842	119	1,581	682	899	174
35.前陸鄉	1,709	924	785	105	1,451	621	830	159
36.長坡鄉	2,053	1,153	900	111	1,744	779	965	167
37.敬德鄉	2,218	1,182	1,036	142	1,912	844	1,068	190
38.光浦鄉	2,367	1,328	1,039	110	2,075	946	1,129	194
第四區總計	14,865	8,308	6,557	941	12,460	5,525	6,935	1,339
39.槐道鄉	854	477	377	52	733	330	403	83
40.水南鄉	905	491	414	66	715	296	419	71
41.崇德鄉	282	146	136	18	269	125	144	25
42.長嶺鄉	405	217	188	28	370	173	197	38
43.逍遙鄉	740	411	329	42	570	224	346	63
44.林梅鄉	925	550	375	49	727	315	412	83
45.西城鄉	904	517	387	53	687	301	386	64
46.蘆江鄉	651	366	285	53	479	213	266	34
47.北亭鄉	728	420	308	37	632	284	348	78

(續一) 鄉鎮人口之婚姻狀態統計表

鄉號鄉鎮名	甲 項 男 子				甲 項 女 子			
	男子人數 總計	未婚人數	已婚人數	寡婦人數	女子人數 總計	未婚人數	已婚人數	寡婦人數
48.夏禹鄉	688	363	325	58	619	295	324	59
49.大培鄉	602	366	236	28	504	235	269	50
50.夏王鎮	725	398	327	54	643	300	343	71
51.甘霖鄉	1,114	629	485	58	911	395	516	88
52.三民鄉	590	310	280	40	531	236	295	59
53.王莊鎮	670	374	296	34	558	240	318	55
54.民育鄉	595	356	239	39	466	206	260	54
55.民享鄉	661	369	292	47	545	222	323	75
56.民治鄉	784	425	359	43	744	341	403	84
57.甸曲鄉	687	388	299	52	589	281	308	66
58.下袁鄉	1,018	557	461	65	874	391	483	96
59.常盛鎮	337	178	159	25	294	122	172	43
第五區總計	17,771	9,719	8,052	1,197	14,486	6,190	8,296	1,575
60.西梁鄉	2,410	1,324	1,086	171	1,846	762	1,084	194
61.長山鄉	2,311	1,294	1,017	123	1,994	894	1,100	206
62.望鶴鄉	1,242	631	611	78	1,045	424	621	128
63.唐陵鄉	2,059	1,145	914	149	1,675	665	1,010	210
64.天王鎮	646	328	318	52	538	226	312	69
65.長安鄉	2,111	1,154	957	134	1,749	770	979	159
66.吉慶鄉	1,197	656	541	73	1,025	443	582	108
67.三新鄉	1,193	656	537	78	956	404	552	102
68.平地鄉	869	498	371	56	691	328	363	58
69.新政鄉	1,036	563	473	77	871	382	489	110
70.止游鄉	953	493	460	95	725	284	441	77
71.斗溪鄉	1,744	977	767	111	1,371	608	763	154
第六區總計	19,178	10,475	8,703	1,191	16,398	7,065	9,333	1,974
72.高陽鎮	783	424	359	38	689	291	398	85
73.宗隘鎮	934	482	452	67	838	348	490	108
74.魁府鄉	1,213	683	530	70	1,011	396	615	149
75.萬壽鄉	1,411	790	621	73	1,193	511	682	144
76.野馬鄉	674	363	311	46	571	228	343	62
77.望仙鄉	915	529	386	47	797	343	454	110
78.郭莊鎮	492	246	246	34	464	205	259	64
79.端方鄉	587	312	275	28	511	206	305	58
80.謝橋鄉	503	290	213	25	411	169	242	56
81.杜澤鄉	908	505	403	40	806	369	437	98
82.湯巷鄉	913	508	405	67	834	357	477	155
83.廬亭鄉	850	453	397	52	739	325	414	75
84.三邱鄉	1,072	584	488	59	933	421	512	90
85.望湖鄉	1,131	650	481	53	968	433	535	104
86.金山鄉	809	439	370	48	702	289	413	86
87.葛村鎮	843	437	406	43	689	265	424	67
88.曉莊鄉	804	458	346	44	654	282	372	76
89.高坪鄉	1,227	670	557	88	1,064	481	583	123
90.方溪鄉	752	441	311	28	633	273	360	73
91.西地鄉	909	470	439	71	773	417	356	63
92.郝莊鄉	1,448	741	707	170	1,118	456	662	128
第七區總計	13,568	7,370	6,198	712	11,527	4,869	6,658	1,195
93.善德鄉	586	308	278	35	505	200	305	64
94.中山鄉	771	399	372	48	699	296	403	89
95.靜堂鄉	589	334	255	20	513	218	295	65

(續二) 鄉鎮人口之婚姻狀態統計表

鄉號鄉鎮名	甲 項 男 子				甲 項 女 子			
	男子人數 總計	未婚人數	已婚人數	鰥夫人數	女子人數 總計	未婚人數	已婚人數	寡婦人數
96.土橋鎮	513	291	222	35	463	184	279	73
97.善北鄉	947	510	437	54	827	346	481	92
98.善南鄉	855	499	356	17	715	282	433	74
99.胄寨鄉	697	351	346	59	599	244	355	74
100.大野鄉	823	461	362	26	703	305	398	66
101.王墓鄉	548	317	231	16	482	219	263	46
102.梓童鄉	539	290	249	12	467	183	284	47
103.彭山鄉	724	367	357	45	664	306	358	63
104.廣勝鄉	666	361	305	42	598	270	328	53
105.南鈴鄉	725	396	329	41	568	251	317	34
106.元通鄉	698	383	315	38	522	228	294	32
107.杜陳鄉	488	279	218	20	424	180	244	50
108.華嚴鄉	759	414	345	44	651	300	351	60
109.三岔鎮	513	269	244	33	424	175	249	39
110.毛村鄉	637	335	302	48	520	176	344	65
111.青城鄉	646	332	314	43	525	210	315	52
112.徐趙鄉	471	279	201	29	361	167	194	31
113.義城鄉	373	213	160	17	297	129	168	26
第八區總計	12,214	6,195	6,019	841	10,888	4,574	6,314	1,150
114.西謝鄉	1,160	542	618	125	1,029	392	637	138
115.雲壩鄉	1,390	695	695	123	1,180	472	708	139
116.石澗鄉	1,806	945	861	117	1,599	694	905	161
117.新壩鎮	1,455	734	721	128	1,207	487	720	135
118.澗西鎮	1,808	932	876	104	1,669	731	938	168
119.張蔞鄉	1,398	720	678	66	1,292	580	712	108
120.下陸鄉	703	366	337	34	640	269	371	64
121.丁村鄉	986	507	479	63	871	386	485	72
122.坡上鄉	750	385	365	29	710	294	416	79
123.邵家鄉	758	369	389	52	691	269	422	86
第九區總計	21,254	10,837	10,417	1,278	19,399	8,169	11,230	2,316
124.湖堤鄉	959	492	467	59	855	322	533	70
125.東陽鎮	847	432	415	51	825	335	490	69
126.駱墅鄉	1,216	617	599	80	1,170	479	691	180
127.龍潭鎮	1,214	531	683	48	1,081	461	620	99
128.澗泉鄉	805	420	385	66	748	344	404	124
129.鳳潭鄉	791	372	419	49	721	275	446	79
130.銅冶鄉	1,815	976	839	112	1,662	694	968	219
131.青山鄉	1,003	522	481	42	897	378	519	92
132.倉真鎮	652	337	315	38	579	238	341	77
133.竹里鄉	1,109	593	516	44	1,023	391	632	164
134.山溪鄉	1,310	662	648	88	1,193	581	612	143
135.下蜀鎮	1,150	596	554	62	1,083	450	633	132
136.橋頭鎮	1,288	648	640	80	1,226	535	691	134
137.武歧鄉	886	427	459	76	795	346	449	85
138.崇信鄉	1,090	582	508	64	873	338	535	98
139.甬里鄉	868	401	467	79	781	310	471	88
140.亭子鄉	619	323	296	43	526	211	315	75
141.東海鄉	775	456	319	57	645	304	341	75
142.枕江鄉	1,476	773	703	78	1,395	604	791	159
143.營防鎮	641	299	342	32	601	273	328	68
144.礮江鄉	740	378	362	30	720	300	420	86

第七表 鄉鎮人口之職業及教育統計表

(僅限於甲乙兩項之人口)

鄉鎮鄉鎮名	男子之職業		教 育								合 計			
	專務農者	務農兼他業者	男				女				子 女		識字者	能寫字者
			識字者	曾入學者	私塾者	曾入學者	識字者	曾入學者	私塾者	曾入學者	識字者	曾入學者		
第一區總計	2,346	539	3,048	1,540	1,506	1,266	477	50	424	134	3,525	1,590	1,930	1,400
1.華陽鎮	39	18	1,069	423	643	578	247	22	214	72	1,316	445	857	650
2.崇明鎮	29	49	952	378	562	500	208	19	198	60	1,160	397	760	560
3.公正鄉	308	145	185	167	18	55	1	—	1	1	186	167	19	56
4.太平鄉	369	77	119	96	28	31	1	—	1	—	120	96	29	31
5.大同鄉	282	17	90	53	31	10	12	5	7	1	102	56	38	11
6.歸善鄉	190	33	145	102	32	13	1	1	—	—	146	103	42	14
7.鳴鶴鄉	262	66	191	169	17	30	3	2	—	—	194	171	17	30
8.葛臺鄉	334	13	144	56	101	14	3	—	3	—	147	56	104	14
9.石營鄉	278	23	95	60	41	18	—	—	—	—	93	60	41	18
10.白浩鄉	255	107	60	36	23	16	1	1	—	—	61	37	23	16
第二區總計	8,930	1,668	5,138	3,330	1,700	1,616	92	32	67	17	5,230	3,362	1,767	1,633
11.光里鄉	573	179	178	166	89	72	4	6	1	1	182	172	90	73
12.下甸鄉	528	61	79	73	25	25	1	—	—	1	80	73	25	26
13.木樹鄉	580	156	314	243	95	207	3	2	2	1	317	245	97	208
14.遠蓉鄉	523	131	220	130	85	84	1	1	—	—	221	131	85	84
15.戴亭鄉	303	88	200	148	58	72	6	2	5	2	206	150	63	74
16.趙莊鄉	554	52	115	106	19	28	—	—	—	—	115	106	19	28
17.麻武鎮	513	98	156	113	56	106	1	1	4	—	157	114	62	106
18.達發鄉	400	131	447	254	150	81	7	1	4	—	454	255	154	81
19.土祥鄉	500	38	335	182	172	183	8	2	6	—	343	184	178	183
20.東荆鄉	521	82	368	281	118	110	2	2	1	1	370	283	119	111
21.東昌鎮	553	36	243	160	76	99	11	3	10	3	254	163	86	102
22.青山鎮	346	108	321	295	98	45	6	3	4	1	327	298	102	46
23.張甸鄉	397	82	156	89	23	38	1	1	—	—	157	90	23	38
24.梁莊鄉	290	76	375	274	116	98	5	1	4	—	380	275	120	98
25.茅莊鎮	574	174	607	299	164	115	13	6	6	2	620	305	170	117
26.勝潭鄉	402	71	344	210	60	60	2	—	2	—	346	210	62	60
27.玉阜鎮	420	13	159	40	42	35	3	—	2	—	162	40	44	35
28.白堯鎮	463	78	521	267	252	158	18	1	16	5	539	268	268	163
第三區總計	10,709	1,062	3,924	2,951	1,402	1,135	109	62	74	25	4,033	3,016	1,476	1,160
29.來鳳鄉	706	163	423	449	121	79	1	1	—	—	424	450	121	79
30.新泉鄉	706	104	327	244	255	195	2	2	5	1	329	246	260	196
31.行香鎮	835	161	378	211	166	157	23	9	15	10	401	220	181	167
32.鎮山鄉	1,418	112	466	473	109	90	7	8	3	3	473	481	112	93
33.古陸鎮	1,560	91	542	393	288	201	17	10	17	—	559	403	305	201
34.春城鄉	982	83	381	225	161	149	14	4	11	3	395	229	172	152
35.前陵鄉	974	29	279	183	84	32	8	7	2	—	287	190	86	32
36.長城鄉	1,186	51	349	154	108	51	6	—	5	1	355	154	113	52
37.敬德鄉	1,194	206	349	333	44	56	16	11	9	4	365	344	53	60
38.光浦鄉	1,138	62	430	289	66	125	15	10	7	3	445	299	73	128
第四區總計	7,185	510	2,504	2,068	641	766	95	42	59	15	2,599	2,110	700	781
39.槐道鄉	424	45	118	85	37	8	3	2	1	—	121	87	38	8
40.水南鄉	429	40	189	191	19	27	1	—	—	—	190	191	19	27
41.崇德鄉	89	17	57	45	19	25	1	—	1	—	58	45	20	25
42.長嶺鄉	173	16	27	23	1	5	—	—	—	—	27	23	1	5
43.進遜鄉	395	31	101	57	13	19	—	—	—	—	101	97	13	19
44.林麻鄉	551	34	106	111	37	39	—	—	2	—	106	111	39	39
45.西城鄉	461	27	106	55	66	35	3	—	3	—	109	55	69	35
46.蘆江鄉	350	2	76	74	10	12	1	2	—	—	77	76	10	12
47.北壘鄉	275	15	150	134	69	57	12	6	8	5	192	145	77	62

(續一) 鄉鎮人口之職業及教育統計表

(僅限於甲乙兩項之人口)

鄉號鄉鎮名	男子之職業		教 育											
	專務農者	務農並兼他業者	男 子					女 子					合 計	
			識字者	曾入私塾者	曾入學校者	能寫信者	識字者	曾入私塾者	曾入學校者	能寫信者	識字者	曾入私塾者	曾入學校者	能寫信者
48.夏禹鄉	382	17	138	134	9	31	2	1	1	—	140	135	10	31
49.大培鄉	318	18	114	104	13	31	7	4	4	—	121	108	17	31
50.夏王鎮	332	22	236	167	78	74	15	5	10	—	251	172	88	74
51.甘露鄉	583	19	178	168	15	83	12	3	3	2	190	171	18	85
52.三民鄉	293	25	43	63	4	22	1	1	—	—	44	64	4	22
53.王莊鎮	181	25	111	87	52	42	4	4	11	1	115	91	63	43
54.民有鄉	256	12	81	57	31	36	5	3	2	2	86	60	33	38
55.民享鄉	215	17	126	77	56	66	7	3	2	4	133	80	58	70
56.民治鄉	389	29	120	94	17	68	3	3	—	1	123	97	17	69
57.句曲鄉	454	9	106	101	9	19	1	1	—	—	107	102	9	19
58.下袁鄉	533	51	228	160	82	51	13	2	11	—	241	162	93	51
59.常盈鎮	162	39	63	41	4	16	4	2	—	—	67	43	4	16
第五區總計	9,155	565	2,837	2,434	684	948	147	68	80	23	2,984	2,502	764	971
60.西溧鄉	1,174	65	350	330	81	146	14	12	9	4	364	342	90	159
61.長山鄉	1,049	106	339	267	94	117	6	4	3	1	345	271	97	118
62.望鶴鄉	638	15	173	140	54	84	26	7	22	8	199	147	76	92
63.唐陵鄉	1,289	23	286	233	75	79	28	5	4	—	314	238	79	79
64.天王鎮	46	22	158	93	80	98	11	3	8	3	169	96	88	101
65.長安鄉	1,132	78	390	316	112	112	16	4	13	1	406	320	125	113
66.吉慶鄉	761	24	168	186	9	44	—	2	—	—	168	188	9	44
67.三新鄉	743	42	197	178	36	31	4	2	2	—	201	180	38	31
68.平地鄉	470	30	192	192	6	43	12	13	1	3	204	205	7	46
69.新政鄉	509	38	261	213	83	118	25	14	13	3	286	227	96	121
70.止游鄉	455	73	76	71	2	28	—	—	—	—	76	71	2	28
71.斗溪鄉	889	49	247	215	52	48	5	2	5	—	252	217	57	48
第六區總計	8,552	529	3,213	2,471	1,026	1,382	128	66	85	27	3,341	2,537	1,111	1,409
72.高陽鎮	312	45	117	105	29	34	7	5	2	1	124	110	31	35
73.宗臨鄉	439	17	119	117	7	62	3	2	2	2	122	119	9	64
74.魁府鄉	492	9	314	268	57	127	13	8	6	—	327	276	63	127
75.萬壽鄉	640	28	135	97	53	52	5	3	4	1	140	100	57	53
76.野馬鄉	256	28	167	113	58	58	7	1	6	—	174	114	64	58
77.望仙鄉	326	48	165	119	46	107	5	5	1	3	170	124	47	110
78.郭莊鎮	65	38	200	128	106	101	36	11	27	14	236	139	133	115
79.端方鄉	264	18	92	80	22	56	8	5	3	—	100	85	25	56
80.謝橋鄉	219	14	80	94	3	40	3	5	—	—	83	99	3	40
81.杜澤鄉	378	20	196	124	86	85	—	—	—	—	196	124	86	85
82.湯巷鄉	343	20	248	215	47	133	8	1	9	2	256	216	56	135
83.蘆亭鄉	418	1	121	74	58	51	—	—	3	—	121	74	61	51
84.三邱鄉	533	13	101	87	16	47	—	—	—	—	101	87	16	47
85.望湖鄉	588	9	96	53	44	43	1	—	1	—	97	53	45	43
86.金山鄉	321	24	103	72	51	49	3	1	2	—	106	73	53	49
87.葛村鎮	354	35	197	155	98	110	1	—	1	—	198	155	99	110
88.曉莊鄉	361	13	101	73	37	22	—	—	—	—	101	73	37	22
89.高坪鄉	575	31	224	146	81	75	4	1	2	2	228	147	83	77
90.方溪鄉	331	17	95	81	22	43	5	5	5	—	100	86	27	43
91.西地鄉	485	47	105	82	38	39	6	7	3	1	111	89	41	40
92.祁莊鄉	852	54	237	188	67	48	13	6	8	1	250	194	75	49
第七區總計	6,183	722	2,555	1,871	870	725	135	56	96	43	2,690	1,927	966	768
93.善德鄉	249	38	69	65	2	18	—	—	—	—	69	65	2	18
94.中山鄉	296	108	270	131	129	91	21	1	16	4	291	132	145	95
95.靜堂鄉	275	92	127	64	64	38	3	—	3	2	130	64	67	40

(續二) 鄉鎮人口之職業及教育統計表

(僅限於甲乙兩項之人口)

鄉號鄉鎮名	男子之職業		教								育				
	專務農者	務農並兼他業者	男				女				子		女		合計
			識者	字	曾入私塾者	曾入學校者	識者	字	曾入私塾者	曾入學校者	識者	字	曾入私塾者	曾入學校者	
96. 土橋鎮	83	15	189	188	27	89	17	17	14	14	206	205	41	103	
97. 善北鄉	354	62	181	191	33	46	7	9	1	1	188	200	34	47	
98. 善南鄉	399	11	110	88	16	18	—	—	—	—	110	88	16	18	
99. 胥秦鄉	285	73	227	63	156	58	20	1	22	7	247	64	178	65	
100. 大墅鄉	383	30	133	47	96	47	15	2	11	8	148	49	107	55	
101. 王墓鄉	244	28	74	68	12	8	2	1	1	1	76	69	13	9	
102. 梓童鄉	265	15	71	28	43	11	3	1	2	—	74	29	45	11	
103. 彭山鄉	333	36	127	113	23	23	10	2	8	—	137	115	31	23	
104. 廣勝鄉	362	45	107	109	23	30	5	4	2	1	112	113	25	31	
105. 南鈴鄉	407	36	59	58	3	15	1	1	—	—	60	59	3	15	
106. 元通鄉	408	17	56	65	13	18	3	3	1	—	59	68	14	18	
107. 杜陳鄉	236	24	105	100	2	18	1	1	—	1	106	101	2	19	
108. 華殿鄉	349	14	120	89	67	32	2	—	3	—	122	89	70	32	
109. 三岔鎮	134	13	175	189	26	69	5	4	2	3	180	193	28	72	
110. 毛村鄉	343	7	70	55	23	34	5	5	1	1	75	60	24	35	
111. 青城鄉	373	34	162	80	81	27	3	1	2	—	165	81	83	27	
112. 徐趙鄉	229	17	42	34	10	16	2	—	2	—	44	34	12	16	
113. 義城鄉	176	7	81	46	21	19	10	3	5	—	91	49	26	19	
第八區總計	6,164	1,201	2,156	1,530	791	747	57	27	45	13	2,213	1,557	836	760	
114. 西謝鄉	636	69	177	164	20	55	6	6	2	4	183	170	22	59	
115. 雲塘鄉	684	75	203	159	41	54	5	4	2	2	208	163	43	56	
116. 石澗鄉	993	132	362	263	145	153	8	4	7	1	370	267	152	154	
117. 新塘鎮	799	62	231	193	43	78	8	7	1	1	239	200	44	79	
118. 澗西鎮	975	137	136	137	54	88	2	2	7	2	138	139	61	90	
119. 張幕鄉	639	248	310	181	170	80	6	—	8	—	316	181	178	80	
120. 下蔭鄉	350	86	178	89	84	55	8	—	9	—	186	89	93	55	
121. 丁村鄉	519	65	127	111	19	21	4	2	1	—	131	113	20	21	
122. 城上鄉	208	215	318	169	161	134	9	1	8	2	327	170	169	136	
123. 邵家鄉	361	112	114	64	54	29	1	1	—	1	115	65	54	30	
第九區總計	7,510	1,892	4,703	4,094	1,187	1,871	244	107	158	61	4,947	4,201	1,345	1,932	
124. 湖堤鄉	466	41	128	144	2	55	—	—	—	—	128	144	2	55	
125. 東陽鎮	55	57	364	314	100	181	38	20	24	3	402	334	124	184	
126. 駱墅鄉	535	94	157	150	9	35	3	3	—	—	160	153	9	35	
127. 龍潭鎮	23	37	347	145	123	198	31	2	20	9	378	147	143	207	
128. 澗泉鄉	379	95	73	66	10	61	2	1	1	1	75	67	11	62	
129. 鳳潭鄉	222	96	202	181	31	56	6	4	3	—	208	185	34	56	
130. 銅冶鄉	782	113	261	251	58	75	7	7	4	—	268	258	62	75	
131. 青山鄉	434	114	142	176	21	42	—	1	—	—	142	177	21	42	
132. 倉頭鎮	192	44	147	150	45	42	3	3	4	—	150	153	49	42	
133. 竹里鄉	487	50	228	229	13	71	2	3	—	1	230	232	13	72	
134. 山溪鄉	547	99	221	254	45	52	3	3	3	3	224	257	48	55	
135. 下駱鎮	98	107	554	452	212	304	73	27	49	15	627	479	261	319	
136. 橋頭鎮	367	118	290	128	113	139	42	5	36	19	332	133	149	158	
137. 武岐鄉	388	76	247	147	198	87	8	13	2	3	255	160	200	90	
138. 崇信鄉	339	221	255	219	53	102	8	3	6	4	263	222	59	106	
139. 甬里鄉	418	94	181	162	32	47	1	—	—	—	182	162	32	47	
140. 亭子鄉	346	57	185	148	48	43	11	2	6	3	196	150	54	46	
141. 東海鄉	308	37	97	93	21	53	2	2	—	—	99	95	21	53	
142. 枕江鄉	628	220	333	353	8	73	3	7	—	—	336	360	8	73	
143. 營防鎮	203	59	122	163	29	92	—	—	—	—	122	163	29	92	
144. 穆江鄉	293	63	169	169	16	63	1	1	—	—	170	170	16	63	

第八表(一) 鄉鎮男子年齡分配表

(僅限於甲項人口)

鄉鎮名稱	年齡																統計
	1-4	5-9	10-14	15-19	20-24	25-29	30-34	35-39	40-44	45-49	50-54	55-59	60-64	65-69	70-74	以上	
第一區總計	1,493	1,187	1,100	884	725	678	701	551	551	422	380	243	197	57	14	16	9,208
1. 華陽鎮	305	275	224	158	148	155	162	144	130	110	94	59	52	19	6	4	2,045
2. 崇明鎮	259	202	229	166	121	153	132	121	101	85	75	43	48	19	1	8	1,760
3. 公正鄉	163	108	107	102	82	61	72	59	50	42	34	20	12	6	2	1	912
4. 太平鄉	153	120	104	91	81	58	63	47	63	32	39	22	15	6	1	1	892
5. 大同鄉	102	71	63	46	44	39	32	26	34	19	16	15	11	1	—	—	519
6. 歸善鄉	90	71	48	40	39	28	45	20	25	13	13	12	8	—	1	—	454
7. 鳴鶴鄉	83	90	77	74	43	49	46	45	40	29	29	18	19	3	—	—	636
8. 葛墓鄉	131	103	99	75	73	48	59	28	42	33	28	22	13	4	—	—	765
9. 石營鄉	102	68	66	57	47	38	46	34	30	26	15	15	15	4	—	—	563
10. 白營鄉	105	79	83	75	56	49	47	36	38	33	37	17	8	4	—	—	667
第二區總計	3,287	2,540	2,446	1,756	1,615	1,390	1,486	1,251	1,141	873	775	619	392	109	31	59	19,764
11. 光里鄉	285	215	191	123	163	99	132	96	77	66	47	48	24	16	3	4	1,539
12. 下甸鄉	184	130	126	71	73	88	74	67	50	44	34	31	17	4	2	—	995
13. 木關鄉	234	186	155	121	115	105	112	85	82	53	56	37	27	8	1	4	1,355
14. 趙巷鄉	133	117	136	127	117	68	87	59	78	54	53	35	18	6	1	—	1,039
15. 戴亭鄉	155	128	95	77	69	85	56	55	57	44	33	31	22	2	—	5	914
16. 趙莊鄉	165	129	118	89	84	70	76	66	65	38	38	38	20	4	2	5	1,007
17. 陳武鎮	193	147	138	108	89	92	89	79	73	56	48	34	23	5	7	5	1,191
18. 達李鄉	157	109	131	99	76	53	61	82	64	39	27	28	13	3	1	2	945
19. 土祥鄉	174	142	131	100	80	71	79	52	71	40	37	31	16	8	3	2	1,037
20. 東荆鄉	210	160	163	117	85	74	79	84	76	47	49	28	18	10	1	2	1,201
21. 東昌鎮	235	162	182	129	135	114	104	102	67	74	69	43	23	6	3	3	1,451
22. 青山鎮	160	131	106	86	73	69	67	81	56	37	29	32	27	6	1	2	963
23. 張甸鄉	133	102	103	54	56	51	75	37	38	38	31	18	18	1	2	2	759
24. 榮莊鄉	133	94	106	61	48	51	59	54	36	31	30	26	22	6	—	3	760
25. 茅莊鎮	217	152	166	118	106	92	83	67	73	69	57	46	36	7	—	5	1,294
26. 勝潭鄉	177	165	135	107	87	63	89	64	60	34	51	35	27	9	3	1	1,107
27. 玉阜鎮	161	115	116	66	80	70	69	47	51	36	37	41	23	7	—	2	921
28. 白兔鎮	177	156	148	103	79	75	95	77	62	73	49	37	18	1	1	3	1,154
第三區總計	3,392	2,690	2,490	1,735	1,696	1,339	1,346	1,176	1,152	877	737	571	365	139	37	35	19,777
29. 來鳳鄉	279	249	199	153	131	89	120	92	98	80	49	34	22	6	1	4	1,606
30. 沸泉鄉	269	215	200	131	133	119	95	95	81	56	55	40	22	11	1	4	1,527
31. 行香鎮	271	195	185	155	153	109	119	97	93	71	65	49	26	7	2	4	1,601
32. 鑽山鄉	375	296	322	183	180	139	153	123	128	88	89	55	34	14	3	5	2,187
33. 古陸鎮	489	364	323	219	202	199	164	170	159	110	194	95	55	21	4	1	2,679
34. 春城鄉	312	226	236	168	159	127	137	107	101	89	64	46	32	17	7	2	1,830
35. 前陵鄉	285	241	202	153	145	110	127	111	100	73	66	51	33	6	3	3	1,799
36. 長城鄉	323	297	261	181	171	138	118	132	126	101	76	65	39	16	4	5	2,053
37. 敬德鄉	384	294	263	193	208	147	137	121	140	106	83	60	56	19	6	1	2,218
38. 光浦鄉	405	313	299	199	214	162	176	128	126	103	86	76	46	22	6	6	2,367
第四區總計	2,510	2,005	1,809	1,229	1,161	1,051	1,005	921	844	664	610	496	319	136	60	45	14,865
39. 魏道鄉	167	122	102	78	55	56	50	63	47	43	21	18	9	1	1	1	854
40. 水南鄉	157	125	103	78	72	73	57	51	59	31	29	38	17	11	3	1	905
41. 崇德鄉	47	41	24	26	19	24	23	20	17	9	14	10	3	3	1	1	282
42. 長嶺鄉	76	66	35	27	25	26	28	24	30	23	17	13	13	—	2	—	405
43. 連嶺鄉	132	97	90	62	64	61	57	34	37	22	26	31	16	6	2	3	740
44. 林海鄉	151	137	123	74	69	65	54	60	54	40	36	28	21	5	6	2	925
45. 西城鄉	159	125	105	67	65	63	58	59	52	41	39	42	15	9	1	4	904
46. 盩江鄉	112	81	81	59	51	50	40	38	31	31	29	22	15	6	2	3	651
47. 北夏鄉	133	108	85	50	64	51	45	39	43	30	29	24	14	7	3	3	728

(續一) 鄉鎮男子年齡分配表

(僅限於甲項人口)

鄉號鄉鎮名	0-4	5-9	10-14	15-19	20-24	25-29	30-34	35-39	40-44	45-49	50-54	55-59	60-64	65-69	70-74	75 以上	總計
	48.夏禹鄉	106	83	85	55	64	47	53	43	43	37	26	18	18	4	2	
49.大培鄉	100	83	81	49	41	50	36	28	38	34	30	15	8	5	2	2	602
50.夏王鎮	103	102	107	59	53	37	48	45	40	30	28	35	18	12	4	4	725
51.甘霖鄉	197	146	126	94	91	85	79	73	48	43	46	43	26	14	3	—	1,114
52.三民鄉	113	98	59	45	45	34	40	39	36	22	22	14	13	4	4	2	590
53.王莊鎮	110	79	89	51	53	49	50	38	46	28	22	22	18	7	3	5	670
54.民有鄉	103	75	78	32	52	33	51	37	34	30	25	13	18	8	5	1	595
55.民享鄉	106	85	87	39	51	45	52	45	35	27	39	23	11	9	5	2	661
56.民治鄉	143	102	93	76	60	54	53	49	39	38	29	30	12	2	2	2	784
57.甸曲鄉	87	90	91	76	52	39	45	52	33	38	41	21	12	5	5	—	687
58.下袁鄉	167	118	124	93	90	82	66	60	64	48	43	23	26	7	4	3	1,018
59.常益鎮	41	42	41	39	25	27	20	24	18	19	19	10	7	3	—	2	337
第五區總計	2,969	2,396	2,102	1,381	1,256	1,202	1,185	1,130	1,032	920	765	671	428	209	85	40	17,771
60.西溪鄉	385	340	308	192	163	166	167	147	122	113	115	91	62	26	6	7	2,410
61.長山鄉	119	312	301	194	158	166	151	133	107	119	93	78	50	19	8	3	2,311
62.望鏡鄉	205	166	149	76	105	82	84	81	63	65	52	48	37	20	9	—	1,242
63.唐陸鄉	326	279	232	166	157	149	114	124	132	121	97	76	49	28	5	4	2,059
64.天子鎮	99	77	62	60	57	40	54	49	36	33	34	21	15	3	3	3	646
65.長安鄉	369	291	228	163	147	138	137	117	128	107	95	102	39	34	15	1	2,111
66.吉慶鄉	192	175	140	77	82	80	90	79	77	60	42	50	25	21	4	3	1,197
67.三新鄉	191	149	143	93	76	83	80	88	90	72	46	36	28	11	4	3	1,193
68.平地鄉	146	120	107	70	58	59	52	59	53	34	36	29	24	10	5	7	869
69.新政鄉	168	141	122	76	74	72	73	62	69	56	40	43	23	10	5	2	1,036
70.止游鄉	178	122	96	71	52	62	63	65	58	54	42	46	28	7	6	3	953
71.斗溪鄉	291	224	214	143	127	105	120	126	97	86	73	51	48	20	15	4	1,744
第六區總計	3,153	2,601	2,296	1,614	1,597	1,294	1,376	1,131	1,136	872	800	610	421	167	54	56	19,178
72.高陽鎮	130	96	93	69	68	54	77	48	43	31	34	16	16	2	4	2	783
73.宗臨鄉	175	119	93	81	83	68	73	49	53	52	33	26	19	7	—	3	934
74.魁府鄉	203	162	149	115	102	76	75	78	65	55	47	38	29	12	3	4	1,213
75.萬壽鄉	232	192	183	116	129	89	97	91	80	60	54	38	30	14	3	3	1,411
76.野馬鄉	108	97	80	63	61	36	34	49	49	24	28	22	13	6	2	2	674
77.望仙鄉	165	108	104	72	79	69	61	55	58	44	34	34	16	7	3	6	915
78.郭莊鎮	75	56	59	42	32	34	35	37	34	37	18	20	5	5	3	—	492
79.端方鄉	98	70	81	40	41	48	43	35	40	25	27	19	13	3	2	2	587
80.謝橋鄉	75	66	63	49	48	35	44	24	25	19	24	19	8	3	1	—	503
81.杜澤鄉	135	126	128	85	75	54	52	46	67	47	37	24	17	11	3	1	908
82.湯峯鄉	135	120	112	86	87	55	65	56	51	44	34	28	25	10	2	3	913
83.蘆亭鄉	134	118	103	73	70	52	51	56	52	44	35	22	25	8	1	6	850
84.三邱鄉	192	140	129	82	96	73	67	47	61	55	53	39	19	14	4	1	1,072
85.望湖鄉	205	163	123	107	96	77	73	60	58	45	57	31	23	7	4	2	1,131
86.金山鄉	130	109	98	70	71	49	61	47	57	31	31	24	19	2	6	4	809
87.葛村鎮	91	129	100	72	70	72	67	43	62	42	39	29	15	10	2	—	843
88.曉莊鄉	146	115	100	68	59	53	62	44	39	35	34	26	12	5	—	6	804
89.高平鄉	206	169	159	111	92	75	93	63	77	41	54	35	30	14	2	6	1,227
90.方溪鄉	128	129	80	49	53	64	59	55	32	29	26	23	20	3	—	2	752
91.西地鄉	143	136	109	56	68	63	70	63	48	49	35	31	23	11	2	2	909
92.祁莊鄉	247	181	150	108	117	98	117	85	85	63	66	66	44	13	7	1	1,448
第七區總計	2,222	1,835	1,599	1,251	1,142	993	1,015	785	751	630	540	374	281	84	34	27	13,569
93.善德鄉	89	76	64	55	60	44	42	33	28	37	21	20	13	2	1	—	586
94.中山鄉	118	88	84	75	82	58	55	55	36	43	25	25	18	6	3	—	771
95.靜堂鄉	47	83	73	60	49	39	48	33	35	23	29	26	11	3	—	—	589

(續二) 鄉鎮男子年齡分配表

(僅限於甲項人口)

鄉號鄉鎮名	0-4	5-9	10-14	15-19	20-24	25-29	30-34	35-39	40-44	45-49	50-54	55-59	60-64	65-69	70-74	75以上	總計
96.土樞鎮	71	54	59	49	47	46	42	33	32	24	19	22	11	—	2	2	513
97.善北鄉	149	145	120	79	81	74	66	58	52	41	30	21	19	7	3	2	947
98.善南鄉	151	90	93	87	80	54	69	54	50	44	30	24	19	6	2	2	855
99.胥榮鄉	109	72	82	68	72	58	48	51	49	29	22	16	17	—	3	1	697
100.大豐鄉	148	125	96	84	73	59	61	38	44	29	26	22	13	4	—	1	823
101.王臺鄉	98	94	64	48	43	41	31	27	32	23	25	10	10	1	—	1	548
102.梓潼鄉	105	80	63	46	45	42	35	30	26	20	17	16	12	1	1	—	539
103.彭山鄉	107	104	97	76	54	47	52	49	33	33	26	16	18	4	3	5	724
104.廣勝鄉	118	82	86	65	48	42	52	41	34	32	25	18	18	3	1	1	666
105.南新鄉	128	99	94	47	58	48	54	40	37	34	42	20	13	9	1	1	725
106.元通鄉	117	93	81	72	56	50	52	35	39	39	25	19	12	5	2	1	698
107.杜陳鄉	88	67	60	44	40	34	43	26	24	18	18	10	8	4	2	2	488
108.華嚴鄉	122	106	97	58	66	42	64	47	41	34	16	13	4	1	1	1	759
109.三岔鎮	83	67	48	43	32	55	42	33	31	23	27	12	11	5	2	—	514
110.毛村鄉	85	65	69	76	45	57	55	35	39	39	28	21	15	4	3	1	637
111.青城鄉	109	102	69	58	53	46	47	27	30	33	32	18	14	5	2	1	646
112.徐趙鄉	81	80	51	36	39	33	30	19	33	13	21	12	13	5	2	3	471
113.義城鄉	69	63	49	25	19	24	27	21	23	12	18	10	6	6	—	1	373
第八區總計	1,826	1,503	1,490	1,160	1,049	888	984	802	759	554	458	364	236	90	27	24	12,214
114.西蕩鄉	143	145	134	108	94	97	95	92	80	64	42	33	20	8	5	—	1,160
115.雲塘鄉	194	153	167	138	111	108	125	101	101	63	48	42	26	8	5	—	1,390
116.石澗鄉	282	197	224	182	158	121	145	116	100	91	80	62	32	14	3	7	1,806
117.新壩鎮	215	175	168	135	141	103	119	100	74	69	62	42	32	12	3	5	1,455
118.潤西鎮	267	233	213	174	159	124	148	105	125	71	63	55	45	16	7	3	1,808
119.張華鄉	208	179	164	128	120	103	124	93	79	69	57	38	26	7	—	3	1,398
120.下蔭鄉	108	104	81	54	73	59	50	39	42	31	20	24	15	2	—	1	703
121.丁村鄉	151	131	144	85	81	63	66	64	59	41	43	25	16	14	2	1	986
122.城上鄉	136	103	99	77	57	58	57	38	37	30	19	19	14	3	1	2	750
123.部家鄉	122	83	96	79	63	52	55	54	62	25	24	24	10	6	1	2	758
第九區總計	3,307	2,573	2,459	1,978	1,853	1,670	1,669	1,402	1,255	974	887	604	390	167	39	27	21,254
124.湖隄鄉	160	127	107	85	98	67	67	69	54	37	31	20	25	10	2	—	959
125.東陽鎮	129	89	83	81	72	70	67	48	61	46	37	31	19	12	2	—	847
126.駱壑鄉	186	144	148	108	98	91	93	100	76	49	57	34	25	4	2	1	1,216
127.龍潭鎮	170	130	94	97	103	131	114	104	83	68	58	35	13	6	7	1	1,214
128.潤泉鄉	110	82	111	72	66	51	73	63	60	42	33	26	10	5	—	1	805
129.鳳潭鄉	123	82	82	66	71	70	75	50	40	47	38	24	13	8	2	—	791
130.銅冶鄉	298	240	214	175	159	146	132	115	90	76	72	45	32	15	2	4	1,815
131.青山鄉	179	131	101	89	93	89	75	50	54	39	37	33	21	9	1	2	1,003
132.倉頭鎮	91	76	79	65	47	56	58	35	42	36	32	19	9	5	—	2	652
133.竹里鄉	178	143	129	100	106	89	92	71	58	42	52	28	14	4	1	2	1,109
134.山溪鄉	198	180	161	107	121	104	85	106	76	58	49	32	21	7	3	2	1,310
135.下蜀鎮	181	136	129	100	81	78	100	83	77	63	48	39	24	10	1	—	1,150
136.橋頭鎮	207	145	138	118	118	95	115	75	67	78	53	37	29	10	2	1	1,288
137.武岐鄉	125	99	116	81	78	66	76	58	49	42	41	29	18	6	2	—	886
138.崇信鄉	172	156	128	105	89	77	85	56	69	43	57	27	17	5	2	2	1,090
139.角里鄉	137	98	99	89	82	71	58	57	55	39	30	25	20	4	3	1	868
140.亭子鄉	87	68	61	76	59	43	45	46	24	30	17	11	4	2	1	—	619
141.東海鄉	112	85	95	90	63	55	51	51	65	41	28	17	16	4	1	1	775
142.枕江鄉	233	180	209	137	132	120	107	78	75	61	49	40	29	18	3	5	1,476
143.營防鎮	96	89	78	66	60	47	53	34	30	16	27	21	14	8	1	1	641
144.滁江鄉	135	93	97	71	57	54	48	53	28	27	28	25	10	13	—	1	740

第八表 (二) 鄉鎮女子年齡分配表

(僅限於甲項人口)

鄉號鄉鎮名	0-4	5-9	10-14	15-19	20-24	25-29	30-34	35-39	40-44	45-49	50-54	55-59	60-64	65-69	70-74	75 以上	總計
第一區總計	1,354	1,063	1,015	768	684	619	612	503	504	399	360	294	238	116	59	39	8,627
1.華陽鎮	278	210	203	162	142	151	135	132	110	102	88	78	62	23	19	13	1,908
2.崇明鎮	237	200	186	166	129	131	132	97	85	90	88	64	47	33	11	12	1,708
3.公正鄉	161	131	115	69	85	62	71	55	48	36	33	30	23	11	10	3	943
4.太平鄉	147	114	102	69	61	57	52	42	54	33	38	22	20	12	4	3	830
5.大同鄉	93	59	54	49	44	23	32	24	33	11	15	14	6	4	1	1	463
6.歸善鄉	72	38	49	42	32	43	19	25	18	14	11	13	9	6	—	2	393
7.鳴鶴鄉	93	76	71	56	38	41	41	43	38	25	16	16	9	11	3	1	578
8.葛基鄉	109	87	89	62	58	44	39	21	39	33	28	19	22	9	2	1	662
9.石營鄉	78	58	67	44	43	29	42	27	32	23	24	18	22	2	2	—	511
10.自治鄉	86	90	79	49	52	38	49	37	47	32	19	20	18	5	7	3	631
第二區總計	2,738	2,049	2,118	1,526	1,440	1,264	1,387	1,095	1,056	864	766	637	459	238	93	95	17,825
11.光里鄉	234	176	172	135	130	109	114	75	79	63	63	55	31	19	5	5	1,465
12.下甸鄉	165	124	127	75	70	63	76	52	55	39	31	36	26	13	3	5	960
13.木關鄉	219	141	159	95	107	79	95	87	65	49	66	39	36	12	12	7	1,268
14.趙巷鄉	136	110	136	88	87	55	75	55	69	52	45	37	25	12	1	2	985
15.戴亭鄉	114	94	103	79	56	76	55	54	52	50	31	20	25	10	2	15	836
16.趙莊鄉	113	97	94	80	67	71	73	55	49	55	33	36	24	12	7	5	871
17.陳武鎮	144	99	124	75	80	72	104	69	61	62	62	42	29	9	8	2	1,042
18.達巷鄉	139	91	117	75	76	50	66	59	64	39	23	35	20	13	3	4	874
19.土祥鄉	182	123	126	73	81	66	84	55	63	43	40	33	32	11	6	5	1,023
20.東荆鄉	175	140	125	99	79	71	92	74	59	52	38	36	28	21	6	9	1,104
21.東昌鎮	168	117	142	114	112	103	76	79	72	66	59	53	19	19	8	1	1,208
22.青山鎮	156	109	101	83	65	63	80	60	36	34	30	36	32	15	7	3	910
23.張甸鄉	106	87	79	48	57	53	53	33	45	33	30	21	17	10	3	2	677
24.蔡莊鄉	106	89	84	57	51	54	52	41	33	30	23	22	24	11	2	5	684
25.茅莊鎮	161	142	126	101	97	80	71	75	73	68	56	39	33	14	7	7	1,150
26.勝潭鄉	138	111	101	91	74	72	78	67	55	32	45	34	16	11	4	3	932
27.玉阜鎮	140	97	95	66	78	59	63	40	49	41	49	31	16	12	2	4	842
28.白克鎮	142	102	107	92	73	68	80	65	77	56	42	32	26	14	7	11	994
第三區總計	2,958	2,256	2,196	1,450	1,366	1,148	1,201	1,010	950	768	664	620	445	199	68	81	17,380
29.來鳳鄉	237	205	206	103	94	88	117	93	89	58	41	52	36	19	5	2	1,445
30.泃泉鄉	224	174	179	129	110	93	103	90	78	56	52	41	32	16	—	6	1,383
31.行香鎮	272	153	191	126	127	82	96	89	73	72	61	61	30	12	8	6	1,459
32.鎮山鄉	366	255	258	181	149	124	124	102	111	64	71	70	43	16	7	14	1,955
33.古陳鎮	419	296	282	174	186	163	173	126	134	111	106	75	79	29	8	14	2,375
34.春城鄉	248	215	190	128	135	121	88	88	90	69	67	68	42	19	9	4	1,581
35.前陵鄉	245	180	187	130	108	92	94	101	71	68	54	39	47	15	13	7	1,451
36.長城鄉	282	237	239	140	117	123	120	121	78	78	71	58	44	22	1	13	1,744
37.敬德鄉	318	259	215	154	177	105	141	106	115	94	64	76	49	27	6	6	1,912
38.光浦鄉	347	282	249	185	163	157	145	94	111	98	77	80	43	24	11	9	2,075
第四區總計	1,991	1,665	1,497	1,052	931	880	854	765	657	553	489	468	326	172	80	80	12,460
39.槐道鄉	135	92	90	58	55	50	51	46	32	33	26	29	22	12	1	1	733
40.水南鄉	94	104	78	66	51	57	55	54	38	29	31	22	22	7	4	3	715
41.崇德鄉	42	44	32	20	15	27	24	9	14	8	10	13	7	2	1	1	269
42.長嶺鄉	53	62	48	33	22	16	29	26	25	15	13	12	10	2	2	2	370
43.連遼鄉	113	59	54	53	52	43	40	28	21	26	27	24	11	9	4	6	570
44.林梅鄉	122	89	82	54	50	61	60	44	37	37	23	26	21	13	4	4	727
45.匹城鄉	119	83	76	59	54	48	38	60	28	35	28	24	12	10	6	7	687
46.蘆江鄉	75	62	57	40	50	31	33	29	29	22	19	12	14	2	2	2	479
47.北聖鄉	97	78	83	50	54	39	46	33	36	27	26	29	10	9	7	8	632

(續一) 鄉鎮女子年齡分配表

(僅限於甲項人口)

鄉號鄉鎮名	0-4	5-9	10-14	15-19	20-24	25-29	30-34	35-39	40-44	45-49	50-54	55-59	60-64	65-69	70-74	75 以上	總計
48.夏禹鄉	112	84	77	59	41	41	33	36	26	28	22	24	16	10	6	4	619
49.大培鄉	85	59	69	43	43	30	29	33	29	18	22	13	12	8	9	2	504
50.夏王鎮	112	100	67	52	37	36	49	39	29	40	19	26	22	6	3	6	643
51.甘霖鄉	132	136	98	73	60	82	67	45	52	37	38	37	31	3	7	8	911
52.三民鄉	86	70	66	52	45	35	32	29	31	18	20	24	13	5	1	4	531
53.王莊鎮	78	90	52	45	45	47	34	36	34	17	21	30	15	11	1	2	558
57.民有鄉	66	62	55	45	32	33	34	32	24	23	13	16	10	14	5	2	466
55.民章鄉	76	70	57	50	40	45	35	36	33	26	22	20	14	11	7	3	545
56.民治鄉	117	103	103	62	55	48	52	48	33	26	31	32	18	10	2	4	744
54.甸曲鄉	89	94	80	43	34	38	38	38	31	32	27	18	8	7	5	7	589
58.下袁鄉	143	97	132	75	68	56	56	46	54	42	35	26	31	8	1	4	874
59.常益鎮	45	27	41	20	28	17	19	18	21	14	16	11	7	8	2	—	294
第五區總計	2,277	1,787	1,649	1,239	1,098	1,077	1,008	919	812	670	607	504	364	243	121	111	14,486
60.西溧鄉	278	213	232	155	140	136	122	108	104	95	86	71	48	21	18	19	1,846
61.長山鄉	331	252	239	186	154	149	124	111	113	83	87	63	44	31	13	14	1,994
62.望鎮鄉	132	132	113	93	84	82	74	63	61	57	43	36	31	25	12	7	1,045
63.唐陵鄉	251	189	170	164	132	116	100	111	120	83	70	63	35	39	20	12	1,675
64.天土鎮	68	54	63	51	49	43	37	34	31	30	30	21	16	7	2	2	538
65.長安鄉	279	230	205	154	126	147	122	105	87	75	67	55	37	29	11	10	1,749
66.吉慶鄉	188	120	105	85	68	80	71	80	42	39	51	39	24	15	13	5	1,025
67.三新鄉	154	119	108	76	63	75	86	63	52	40	33	30	29	19	6	3	956
68.平地鄉	117	105	78	47	50	50	52	44	34	36	24	22	21	6	3	2	691
69.新政鄉	137	113	102	63	63	56	59	62	51	40	35	30	22	19	10	9	871
70.止游鄉	109	93	70	56	59	58	62	56	32	36	29	22	19	12	5	7	725
71.斗溪鄉	233	167	164	109	110	85	99	82	85	56	52	52	38	20	8	11	1,371
第六區總計	2,548	2,038	1,922	1,381	1,324	1,143	1,125	969	879	719	691	579	510	295	134	140	16,397
72.高陽鎮	111	85	66	72	59	50	56	37	28	29	35	18	27	10	3	2	689
73.宗臨鄉	137	105	98	64	67	58	56	57	41	39	42	25	20	11	10	8	838
74.魁舟鄉	145	120	101	97	77	64	73	64	59	46	43	46	29	27	10	10	1,011
75.萬壽鄉	200	145	150	80	111	63	65	75	70	57	57	38	35	20	16	11	1,193
76.野馬鄉	89	74	62	52	41	41	44	32	28	23	18	23	18	17	7	2	571
77.望仙鄉	123	100	102	53	66	46	61	45	40	47	32	18	23	24	8	9	797
78.郭莊鎮	76	56	57	33	33	29	24	31	45	20	11	15	20	9	2	3	464
79.端方鄉	75	70	59	34	44	33	40	26	31	15	20	24	25	10	2	3	511
80.謝橋鄉	56	52	38	48	35	41	24	16	20	15	28	15	13	4	1	5	411
81.杜澤鄉	118	101	97	79	70	49	53	41	52	35	22	25	29	18	10	7	806
82.湯巷鄉	129	105	85	67	60	60	57	51	41	39	34	31	31	13	12	19	834
83.蘆亭鄉	115	96	96	63	58	46	42	47	35	42	25	30	19	17	4	4	739
84.三郎鄉	148	123	135	70	71	60	56	50	59	42	45	25	22	14	5	8	933
85.望湖鄉	159	126	131	79	70	79	62	47	54	43	37	24	28	12	10	8	968
86.金山鄉	112	72	75	76	54	52	53	38	39	29	35	26	17	14	5	5	702
87.葛村鎮	78	93	69	52	59	73	52	43	43	28	34	28	17	12	6	2	689
88.曉莊鄉	114	71	81	53	62	45	47	42	25	34	25	22	15	11	3	4	654
89.高斗鄉	176	137	116	95	87	74	80	62	52	44	37	43	31	19	2	9	1,064
90.方溪鄉	100	76	74	50	56	45	48	39	22	24	23	29	27	8	5	2	633
91.平地鄉	129	88	101	63	61	52	57	63	36	24	36	29	15	12	3	4	773
92.郝莊鄉	158	143	129	101	83	84	75	63	59	44	47	45	49	13	10	15	1,118
第七區總計	1,783	1,439	1,304	999	988	812	830	729	601	522	487	408	321	145	85	74	11,527
93.善德鄉	69	59	50	52	48	26	34	29	32	29	21	16	17	12	5	6	505
94.中山鄉	98	93	85	53	61	55	53	32	37	23	30	31	24	10	9	5	699
95.靜堂鄉	85	62	53	32	43	31	42	27	32	23	21	25	15	10	4	4	513

(續二) 鄉鎮女子年齡分配表

(僅限於甲項人口)

鄉號鄉鎮名	0-4	5-9	10-14	15-19	20-24	25-29	30-34	35-39	40-44	45-49	50-54	55-59	60-64	65-69	70-74	75 以上	總計
96.土橋鎮	76	40	35	51	47	30	29	31	31	23	19	18	14	7	7	5	463
97.善止鄉	116	98	97	79	70	65	65	46	42	30	36	24	30	13	9	7	827
98.善南鄉	100	86	76	55	60	54	53	56	42	27	33	21	23	16	10	3	715
99.胙寨鄉	81	70	77	53	49	42	44	49	29	31	26	24	15	4	2	3	599
100.大畷鄉	120	115	59	60	59	50	55	39	33	31	24	23	23	8	3	1	703
101.王墓鄉	75	69	54	45	42	32	31	31	26	26	15	15	10	4	4	3	482
102.梓潼鄉	63	60	47	43	48	46	32	31	21	14	25	20	12	4	1	—	467
103.彭山鄉	122	88	83	56	50	44	53	36	27	31	21	25	14	9	2	3	664
104.廣勝鄉	102	72	82	54	46	43	38	36	24	25	31	18	14	6	4	3	598
105.南谿鄉	87	80	65	51	48	34	50	37	29	26	23	21	12	2	1	2	568
106.元通鄉	78	68	73	50	36	37	35	39	25	24	19	17	12	3	3	3	522
107.杜來鄉	62	57	55	28	41	32	32	21	23	17	16	8	21	6	2	3	424
108.華滋鄉	118	82	76	47	58	39	42	47	29	27	27	28	15	8	4	4	651
109.三岔鎮	72	50	42	29	41	42	25	35	27	18	12	12	9	5	2	3	424
110.毛村鄉	67	50	54	55	42	37	31	36	34	30	34	16	13	9	4	8	520
111.青城鄉	91	62	53	56	49	27	33	30	28	28	22	20	12	4	5	5	525
112.徐壇鄉	52	46	51	27	30	24	25	23	18	13	18	16	12	4	1	1	361
113.義成鄉	49	32	37	23	20	22	28	18	12	22	14	10	4	1	3	2	297
第八區總計	1,708	1,286	1,278	916	903	733	820	717	579	485	445	444	301	149	53	51	10,888
114.西謝鄉	140	121	109	79	90	75	72	83	70	47	38	49	35	11	5	5	1,029
115.雙塘鄉	167	126	142	100	93	88	85	89	73	64	51	48	34	14	2	4	1,180
116.石澗鄉	269	195	178	126	132	96	127	111	75	79	66	75	42	14	6	8	1,599
117.新廣鎮	163	129	141	115	100	95	89	72	63	58	56	48	24	24	14	11	1,207
118.潤西鎮	256	203	213	140	143	99	121	119	85	65	72	65	51	23	8	6	1,669
119.張寨鄉	212	175	148	108	102	88	103	73	70	50	42	58	38	18	2	5	1,292
120.下蔭鄉	112	72	73	52	61	42	46	31	35	30	30	23	18	12	1	2	640
121.丁村鄉	159	104	115	74	65	59	66	61	43	39	36	20	18	7	2	3	871
122.城上鄉	124	73	86	66	63	46	51	36	40	27	27	21	24	13	9	4	710
123.邵家鄉	101	88	73	56	54	45	60	42	45	26	27	37	17	13	4	3	691
第九區總計	3,027	2,162	2,025	1,695	1,570	1,490	1,414	1,193	1,188	973	817	767	514	393	93	108	19,399
124.湖堤鄉	122	119	88	63	65	69	64	47	53	47	40	22	32	11	7	6	855
125.東陽鎮	131	86	72	72	78	47	50	51	46	48	47	39	30	16	3	9	825
126.駱壩鄉	165	136	134	101	83	87	78	73	70	66	46	58	44	20	3	6	1,170
127.龍潭鎮	182	125	92	94	105	116	82	55	68	49	40	33	22	11	5	2	1,081
128.潤泉鄉	103	78	97	56	50	52	55	56	44	34	39	35	16	15	9	4	748
129.鳳潭鄉	110	75	65	73	62	64	53	39	42	44	26	32	17	14	2	3	721
130.銅冶鄉	274	170	184	148	138	112	122	113	87	88	63	61	57	26	11	8	1,662
131.青山鄉	127	99	102	82	79	62	72	50	61	34	42	33	28	14	4	3	897
132.倉頭鄉	88	59	60	51	35	40	48	38	43	31	32	23	13	5	5	3	579
133.竹里鄉	164	96	100	78	79	57	93	69	62	56	50	48	35	21	9	6	1,023
134.山溪鄉	202	121	120	108	100	89	94	81	69	47	53	44	34	21	4	6	1,193
135.下寺鎮	148	137	104	96	78	95	89	65	79	48	51	39	25	18	7	4	1,083
136.橋頭鎮	203	149	127	101	111	109	69	58	84	61	45	45	31	21	3	9	1,226
137.武歧鄉	139	76	96	53	63	63	46	47	33	37	25	22	18	1	2	795	
138.崇信鄉	125	84	107	63	67	67	70	62	65	50	35	30	21	11	2	6	873
139.南里鄉	125	86	70	83	66	62	55	51	50	33	32	34	17	7	2	8	781
140.亭子鄉	75	66	50	50	38	39	34	32	36	30	24	23	17	8	3	1	526
141.東海鄉	99	71	83	53	41	47	49	54	41	41	20	15	15	8	—	3	645
142.沈江鄉	230	156	150	120	115	104	93	89	80	68	62	51	43	15	8	11	1,395
143.營防鎮	98	79	64	54	5	49	40	29	21	30	25	26	17	13	1	4	601
144.澧江鄉	112	94	60	81	61	60	41	35	37	35	38	40	8	10	4	4	720

三. 農業統計表

第九表 各區農戶地權分配表

調查區	農戶總數	自耕農戶數	佃農戶數	半佃農戶數
第一區	1,913	1,358	83	472
第二區	7,435	6,249	224	962
第三區	6,543	4,563	538	1,442
第四區	4,285	1,486	1,408	1,391
第五區	5,284	1,636	1,841	1,807
第六區	4,914	1,291	1,610	2,013
第七區	3,981	2,458	328	1,195
第八區	4,421	3,312	138	971
第九區	7,026	3,857	1,063	2,106
計%	45,802 100	26,210 57.23	7,233 15.79	12,359 26.98

第十表 各區熟地分類統計表

(以市畝為單位)

區	熟地總面積	種植普通作物之面積	桑園	茶園	菜園	菓園	竹林	草山葦塘
第一區	29,975	28,569	266	—	626	3	203	308
第二區	102,808	98,352	1	—	583	7	115	3,750
第三區	110,618	101,717	184	1	627	1	300	7,788
第四區	85,159	79,138	660	—	471	20	211	4,659
第五區	84,814	75,422	2,545	33	516	221	479	5,598
第六區	92,650	91,369	26	1	562	52	70	570
第七區	71,815	69,425	509	3	691	16	126	1,045
第八區	60,645	55,635	73	9	527	13	141	4,247
第九區	84,993	71,491	1,120	1	752	248	257	11,124
全縣	723,477	671,118	5,384	48	5,355	581	1,902	39,089

各種熟地對熟地總面積之百分數

第一區	100	95.31	0.89	—	2.08	0.01	0.68	1.03
第二區	100	95.67	—	—	0.57	—	0.11	3.65
第三區	100	91.95	0.17	—	0.57	—	0.27	7.04
第四區	100	92.93	0.78	—	0.55	0.02	0.25	5.47
第五區	100	88.93	3.00	0.04	0.61	0.26	0.56	6.60
第六區	100	98.62	0.03	—	0.61	0.05	0.07	0.62
第七區	100	96.67	0.71	—	0.96	0.02	0.18	1.46
第八區	100	91.74	0.12	0.02	0.87	0.02	0.23	7.00
第九區	100	84.11	1.32	—	0.89	0.29	0.30	13.09
全縣	100	92.76	0.74	0.01	0.74	0.09	0.26	5.40

第十一表 水田旱地及自耕佃耕之面積統計表

區名	水田		旱地		自耕面積				佃耕面積*			
	畝數	當熟地總面積之百分數	畝數	當熟地總面積之百分數	水田		旱地		水田		旱地	
					畝數	當水田總面積之百分數	畝數	當旱地總面積之百分數	畝數	當水田總面積之百分數	畝數	當旱地總面積之百分數
第一區	21,904	73.07	8,071	26.93	19,099	87.19	7,345	91.01	2,805	12.81	726	8.99
第二區	70,210	68.29	32,598	31.71	65,082	92.70	30,922	94.84	5,128	7.30	1,676	5.14
第三區	79,567	71.93	31,051	28.07	62,188	78.16	27,939	89.98	17,379	21.84	3,112	10.02
第四區	69,678	81.82	15,481	18.18	29,530	42.38	11,504	74.31	40,148	57.62	3,977	25.69
第五區	66,150	77.99	18,664	22.01	23,735	35.88	13,693	73.37	42,415	64.12	4,971	26.63
第六區	87,251	94.17	5,399	5.83	35,923	41.17	3,918	72.57	51,328	58.83	1,481	27.43
第七區	61,358	85.44	10,457	14.56	44,694	72.84	9,366	89.57	16,664	27.16	1,091	10.43
第八區	43,340	71.41	17,305	28.53	34,415	79.41	16,263	93.98	8,925	20.59	1,042	6.02
第九區	61,275	72.09	23,718	27.91	40,016	65.45	20,155	84.98	21,169	34.56	3,563	15.02
全縣	560,733	77.51	162,744	22.49	351,772	63.27	141,105	86.70	205,961	36.73	21,639	13.30

*佃農面積係指全佃農及半佃農租耕的面積，不是專指全佃農租耕的面積。

第十二表 (一) 各區農場熟地面積大小分配表

(自耕農佃農半佃農合計)

農場大小	第一區	第二區	第三區	第四區	第五區	第六區	第七區	第八區	第九區	計	%
5 以下	392	925	887	632	892	731	680	581	1,379	7099	15.50
5-9	504	2,062	1,528	756	1,233	882	899	1,097	2,065	11,026	24.08
10-14	358	1,728	1,298	721	933	776	733	1,090	1,556	9,193	20.07
15-19	238	1,157	881	551	651	658	518	695	914	6,263	13.67
20-24	133	658	595	416	430	505	389	390	485	4,001	8.73
25-29	99	355	380	250	258	312	212	250	252	2,368	5.17
30-34	50	223	287	218	227	282	175	123	158	1,743	3.81
35-39	39	108	189	161	157	177	107	61	83	1,082	2.36
40-44	27	89	133	153	145	168	73	51	57	895	1.95
45-49	22	48	97	88	76	91	33	25	22	592	1.09
50-54	13	27	52	72	80	83	37	19	18	401	0.87
55-59	12	13	43	56	44	50	26	13	13	270	0.59
60-64	4	12	39	41	46	51	28	12	3	236	0.51
65-69	6	6	32	29	22	27	16	8	6	152	0.33
70-74	2	6	26	32	16	42	13	2	2	141	0.31
75-79	2	2	14	18	16	19	7	1	3	82	0.18
80-84	1	7	17	27	15	19	8	—	2	96	0.21
85-89	4	3	4	10	14	7	3	—	—	45	0.09
90-94	1	3	9	20	5	13	9	—	1	61	0.13
95-99	1	—	6	3	6	1	2	1	—	20	0.04
100以上	5	4	26	30	18	21	13	2	5	124	0.27
計	1,913	7,436	6,543	4,284	5,284	4,914	3,981	4,421	7,024	45,800	100.00

第十二表 (二) 各區自耕農農場熟地面積大小分配表

農場大小	第一區	第二區	第三區	第四區	第五區	第六區	第七區	第八區	第九區	計	%
5 以下	299	811	645	317	350	314	527	508	920	4,691	17.90
5-9	356	1,725	1,089	256	384	273	593	864	1,162	6,702	25.57
10-14	238	1,427	896	233	251	170	414	767	790	5,186	19.79
15-19	167	954	601	156	183	145	291	494	446	3,437	13.12
20-24	87	563	411	112	125	92	212	263	223	2,088	7.97
25-29	78	290	256	87	86	65	124	184	132	1,302	4.97
30-34	34	196	198	77	66	54	80	91	81	877	3.35
35-39	28	100	127	63	55	34	55	45	41	548	2.09
40-44	22	70	88	47	37	40	47	32	26	409	1.56
45-49	14	44	68	27	25	23	19	18	9	247	0.95
50-54	8	22	41	18	19	18	22	14	9	171	0.66
55-59	9	10	27	23	12	12	15	12	7	127	0.49
60-64	2	11	27	11	10	10	16	10	1	98	0.38
65-69	4	5	23	12	4	8	10	5	3	74	0.28
70-74	2	6	20	8	2	16	9	2	1	66	0.25
75-79	1	1	8	9	4	10	2	1	2	38	0.15
80-84	1	7	12	9	5	3	5	—	1	43	0.17
85-89	2	2	3	5	5	—	2	—	—	19	0.07
90-94	1	2	6	8	4	—	4	—	—	25	0.10
95-99	—	—	2	—	1	—	1	—	—	4	0.02
100以上	5	4	15	8	8	4	10	2	3	59	0.23
計	1,358	6,250	4,563	1,486	1,636	1,291	2,458	3,312	3,857	26,211	100.00

第十二表 (三) 各區佃農農場熟地面積大小分配表

農場大小	第一區	第二區	第三區	第四區	第五區	第六區	第七區	第八區	第九區	計	%
5 以下	50	56	142	243	408	315	73	34	305	1,626	22.49
5-9	20	85	135	328	524	386	79	31	326	1,914	26.47
10-14	7	45	97	256	307	291	54	30	192	1,279	17.68
15-19	3	17	53	183	210	203	37	16	110	832	11.50
20-24	2	10	29	119	121	134	27	9	58	509	7.04
25-29	1	5	20	66	56	83	10	6	26	273	3.77
30-34	—	1	20	56	57	63	15	4	16	232	3.21
35-39	—	—	15	29	36	36	8	—	9	133	1.84
40-44	—	2	7	35	39	32	5	3	10	133	1.84
45-49	—	2	8	23	11	15	2	2	1	64	0.88
50-54	—	1	3	23	24	13	5	1	3	73	1.01
55-59	—	—	1	8	8	12	2	1	2	34	0.47
60-64	—	—	1	13	18	3	5	—	—	40	0.55
65-69	—	—	1	3	5	8	1	1	—	19	0.26
70-74	—	—	2	6	2	4	—	—	1	15	0.20
75-79	—	—	1	3	3	2	1	—	—	10	0.14
80-84	—	—	1	—	5	4	1	—	1	12	0.16
85-89	—	—	—	3	3	1	1	—	—	8	0.11
90-94	—	—	1	6	—	3	1	—	1	12	0.16
95-99	—	—	—	—	2	—	1	—	—	3	0.04
100以上	—	—	1	5	2	2	—	—	—	10	0.14
計	83	224	538	1,408	1,841	1,610	328	138	1,061	7,231	100.00

第十二表(四) 各區半佃農農場熟地面積大小分配表

農場大小	第一區	第二區	第三區	第四區	第五區	第六區	第七區	第八區	第九區	全縣	%
5以下	43	58	100	72	134	102	80	39	154	782	6.40
5-9	128	252	304	172	325	223	227	202	577	2,410	19.47
10-14	113	256	305	232	375	315	265	293	574	2,728	22.34
15-19	68	186	227	212	258	310	190	185	358	1,994	16.33
20-24	44	85	155	185	184	279	150	118	204	1,404	11.50
25-29	20	60	104	97	116	164	78	60	94	793	6.50
30-34	16	26	69	85	104	165	80	28	61	634	5.19
35-39	11	8	47	69	66	107	44	16	33	401	3.28
40-44	5	17	38	71	69	95	21	16	21	353	2.89
45-49	8	2	21	38	40	53	12	5	12	191	1.56
50-54	5	4	8	31	37	52	10	4	6	157	1.28
55-59	3	3	15	25	24	26	9	—	4	109	0.89
60-64	2	1	11	17	18	38	7	2	2	98	0.80
65-69	2	1	8	14	13	11	5	2	3	59	0.48
70-74	—	—	4	18	12	22	4	—	—	60	0.49
75-79	1	1	5	6	9	7	4	—	1	34	0.28
80-84	—	—	4	18	5	12	2	—	—	41	0.33
85-89	2	1	1	2	6	6	—	—	—	18	0.15
90-94	—	1	2	6	1	10	4	—	—	24	0.19
95-99	1	—	4	3	3	1	—	1	—	13	0.10
100以上	—	—	10	17	8	15	3	—	2	55	0.45
計	472	962	1,442	1,390	1,807	2,013	1,195	971	2,106	12,358	100.00

第十三表(一) 各區農場作物面積大小分配表

(自耕農佃農半佃農合計)

農場大小	第一區	第二區	第三區	第四區	第五區	第六區	第七區	第八區	第九區	全縣	%
5以下	128	348	384	405	720	522	272	257	1,060	4,096	9.02
5-9	265	884	877	623	1,216	752	538	519	1,832	7,596	16.53
10-14	288	1,291	1,066	629	930	696	579	690	1,538	7,707	16.98
15-19	227	1,178	904	509	620	616	485	665	976	6,180	13.61
20-24	209	1,051	794	442	431	511	432	582	603	5,055	11.13
25-29	156	755	576	319	271	405	322	457	308	3,569	7.86
30-34	115	562	418	283	251	278	295	362	231	2,795	6.16
35-39	85	379	322	223	181	236	206	245	145	2,022	4.45
40-44	78	276	257	154	141	169	185	169	73	1,592	3.31
45-49	52	192	210	121	113	128	139	125	52	1,132	2.49
50-54	53	148	160	103	70	114	99	80	44	871	1.92
55-59	34	92	116	74	60	95	74	68	21	634	1.40
60-64	25	58	76	70	40	62	71	48	10	460	1.01
65-69	22	52	64	48	37	54	43	30	15	365	0.80
70-74	15	47	54	33	22	43	30	35	10	289	0.64
75-79	15	25	45	35	26	38	26	13	3	226	0.50
80-84	11	30	42	31	14	31	16	17	6	198	0.44
85-89	10	12	24	26	16	23	24	6	2	143	0.31
90-94	16	10	20	26	11	19	19	6	3	130	0.29
95-99	7	7	21	14	9	16	13	6	—	93	0.20
100以上	35	36	86	75	31	51	86	24	8	432	0.95
計	1,846	7,433	6,516	4,243	5,210	4,859	3,954	4,404	6,940	45,405	100.00

(本表所包括之農場數目與農場總數不符，因第一區之菜地，及第六、九等區之圩田，因被水淹，在調查時未能將一部份之作物面積調查清楚，故此表中少了四百農場)

第十三表(二) 各區自耕農農場作物面積大小分配表

農場大小	第一區	第二區	第三區	第四區	第五區	第六區	第七區	第八區	第九區	全縣	%
5以下	107	306	284	213	289	226	219	233	720	2,597	10.02
5-9	202	757	621	242	401	241	375	436	1065	4,340	16.75
10-14	197	1,080	769	207	271	168	376	526	789	4,383	16.91
15-19	161	963	615	169	166	144	276	488	493	3,475	13.41
20-24	142	864	554	131	115	100	248	413	313	2,880	11.11
25-29	100	609	396	86	83	78	178	341	131	2,002	7.72
30-34	85	485	282	82	78	59	160	248	118	1,597	6.16
35-39	60	320	221	77	47	48	119	172	55	1,119	4.32
40-44	53	244	167	50	34	37	100	112	29	826	3.19
45-49	33	167	144	35	28	27	75	93	29	631	2.43
50-54	40	128	116	27	13	28	57	58	16	483	1.86
55-59	28	77	82	25	10	22	46	50	8	348	1.34
60-64	14	52	52	22	9	10	33	35	3	230	0.89
65-69	16	48	42	18	9	12	29	18	5	197	0.76
70-74	11	39	42	9	5	9	15	24	6	160	0.62
75-79	13	23	28	10	5	8	19	10	3	119	0.46
80-84	7	28	31	9	4	8	12	10	1	110	0.43
85-89	6	12	19	10	1	8	16	3	1	76	0.29
90-94	14	9	10	8	4	6	12	3	3	69	0.27
95-99	3	7	15	3	4	3	5	5	—	45	0.17
100以上	24	31	49	20	7	13	63	18	6	231	0.89
計	1,316	6,249	4,539	1,453	1,583	1,255	2,433	3,296	3,794	25,918	100.00

第十三表(三) 各區佃農農場作物面積大小分配表

農場大小	第一區	第二區	第三區	第四區	第五區	第六區	第七區	第八區	第九區	全縣	%
5以下	9	36	73	150	320	224	31	11	204	1,058	14.82
5-9	20	46	114	262	488	333	60	31	286	1,640	22.96
10-14	13	61	88	246	309	288	58	29	213	1,305	18.28
15-19	5	25	76	171	212	202	41	10	134	876	12.26
20-24	4	24	49	142	142	157	24	13	82	637	8.92
25-29	3	15	28	102	71	114	25	10	34	402	5.63
30-34	—	3	18	79	69	76	26	9	30	310	4.34
35-39	3	3	17	41	37	51	9	2	23	186	2.60
40-44	2	3	18	45	38	37	8	6	7	163	2.28
45-49	1	3	15	34	38	26	9	1	7	134	1.88
50-54	—	1	7	29	27	22	7	5	7	106	1.48
55-59	—	3	6	22	15	16	3	3	4	72	1.01
60-64	—	—	6	17	11	9	11	—	4	58	0.81
65-69	—	—	4	9	13	12	2	2	3	45	0.63
70-74	—	—	2	9	2	4	2	1	1	21	0.29
75-79	—	—	5	10	7	3	3	1	—	29	0.41
80-84	—	1	—	6	2	3	1	2	4	19	0.27
85-89	—	—	—	4	5	5	1	—	—	15	0.21
90-94	—	—	2	5	3	2	2	1	—	15	0.21
95-99	—	—	1	5	4	2	1	—	—	13	0.18
100以上	—	—	6	14	8	7	2	1	—	38	0.53
計	60	224	535	1,402	1,821	1,593	326	138	1,043	7,142	100.00

第十三表(四) 各區半佃農農場作物面積大小分配表

農 場 大 小	第一區	第二區	第三區	第四區	第五區	第六區	第七區	第八區	第九區	全 縣	%
5以下	12	6	27	42	111	72	22	13	136	441	3.57
5-9	43	81	142	119	327	178	103	52	481	1,526	12.36
10-14	78	150	209	176	350	240	145	135	536	2,019	16.36
15-19	61	190	213	169	242	270	168	167	349	1,829	14.82
20-24	63	163	191	169	174	254	160	156	208	1,538	12.46
25-29	53	131	152	131	117	213	119	106	143	1,165	9.44
30-34	30	74	118	122	104	143	109	105	83	888	7.19
35-39	22	56	84	105	97	137	78	71	67	717	5.81
40-44	23	29	72	59	69	95	77	52	37	513	4.16
45-49	18	22	51	52	47	75	55	31	16	367	2.97
50-54	13	19	37	47	30	64	35	16	21	282	2.28
55-59	6	12	28	27	35	57	25	15	9	214	1.73
60-64	11	6	18	31	20	43	27	13	3	172	1.39
65-69	6	4	18	21	15	30	12	10	7	123	1.00
70-74	4	8	10	15	15	30	13	10	3	108	0.88
75-79	2	2	12	15	14	27	4	2	—	78	0.63
80-84	4	1	11	16	8	20	3	5	1	69	0.56
85-89	4	—	5	12	10	10	7	3	1	52	0.42
90-94	2	1	8	13	4	11	5	2	—	46	0.37
95-99	4	—	5	6	1	11	7	1	—	35	0.28
100以上	11	5	31	41	16	31	21	5	2	163	1.32
計	470	960	1,442	1,388	1,806	2,011	1,195	970	2,103	12,345	100.00

第十四表 各區秋冬播種春夏收穫之作物面積產量產額統計表

(面積以市畝為單位產量產額以市石為單位)

區名	小 麥			大 麥			元 麥(裸麥)			燕 麥		
	面積	產量	每畝平均產額	面積	產量	每畝平均產額	面積	產量	每畝平均產額	面積	產量	每畝平均產額
第一區	12,766	6,313	0.49	8,923	4,644	0.52	2,457	1,127	0.46	3	2	0.67
第二區	38,527	19,287	0.50	16,497	7,704	0.47	19,099	8,942	0.70	78	44	0.56
第三區	28,323	14,349	0.51	8,379	5,039	0.60	23,142	11,403	0.49	239	139	0.58
第四區	13,174	5,940	0.45	6,501	3,564	0.55	5,914	2,565	0.43	15	5	0.33
第五區	9,902	6,333	0.64	3,244	2,774	0.86	16	14	0.87	20	12	0.55
第六區	12,734	6,463	0.51	5,242	3,323	0.63	1,638	843	0.51	12	5	0.42
第七區	24,350	11,080	0.46	4,742	2,557	0.54	14,072	6,838	0.49	71	41	0.56
第八區	20,712	12,407	0.60	2,192	1,065	0.49	19,845	10,607	0.53	43	25	0.56
第九區	14,375	9,913	0.69	1,799	1,228	0.68	8,715	6,021	0.69	40	23	0.55
全 縣	174,863	92,085	0.53	57,519	31,898	0.55	94,898	48,360	0.56	521	296	0.56

(續一) 各區秋冬播種春夏收穫之作物面積
產量產額統計表

(面積以市畝為單位產量產額以市石為單位)

區名	豌豆			蠶豆			油菜			其他		
	面積	產量	每畝平均產額	面積	產量	每畝平均產額	面積	產量	每畝平均產額	面積	產量	每畝平均產額
第一區	824	397	0.48	169	66	0.39	66	34	0.52	364	—	—
第二區	379	211	0.56	262	109	0.36	39	8	0.21	324	—	—
第三區	748	336	0.45	182	74	0.41	78	30	0.38	428	—	—
第四區	479	202	0.42	39	17	0.44	378	158	0.42	506	—	—
第五區	860	482	0.56	75	45	0.60	1,261	672	0.53	2,138	—	—
第六區	694	337	0.49	88	44	0.50	206	98	0.49	440	—	—
第七區	4,581	2,070	0.45	550	353	0.64	99	47	0.47	695	—	—
第八區	1,693	912	0.54	562	246	0.44	32	13	0.41	286	—	—
第九區	1,861	1,137	0.61	113	53	0.47	7	2	0.29	807	—	—
全縣	12,119	6,084	0.50	2,040	1,007	0.49	2,166	1,062	0.49	5,988	—	—

第十五表 各區春夏播種秋冬收穫之作物
面積產量產額統計表

(面積以市畝為單位產量產額以市石為單位)

區名	早籼粳稻			早糯稻			晚籼粳稻			晚糯稻		
	面積	產量	產額	面積	產量	產額	面積	產量	產額	面積	產量	產額
第一區	8,128	21,129	2.60	1,003	2,686	2.68	12,315	35,635	2.89	518	1,338	2.64
第二區	7,620	18,626	2.44	1,429	4,099	2.87	56,208	168,597	3.00	4,934	14,846	3.01
第三區	12,753	35,130	2.75	1,763	3,828	2.17	59,328	179,945	3.04	5,737	18,039	3.14
第四區	24,542	73,280	2.99	2,058	5,685	2.76	42,071	125,085	2.97	793	2,316	2.92
第五區	20,463	68,587	3.35	1,892	5,553	2.93	42,788	148,448	3.10	711	2,295	3.23
第六區	22,040	64,841	2.94	1,510	4,424	2.93	61,579	151,426	2.46	1,887	5,721	3.03
第七區	13,098	34,937	2.67	1,283	3,519	2.73	45,933	138,247	3.01	2,738	8,267	3.02
第八區	13,289	37,449	2.82	2,199	6,520	2.96	25,276	83,497	3.30	2,503	8,783	3.51
第九區	48,462	163,939	3.38	1,597	4,544	2.85	11,023	38,673	3.51	85	223	2.62
全縣	170,395	517,918	3.04	14,734	40,858	2.77	356,521	1,069,550	3.00	19,906	61,828	3.11

(續一) 各區春夏播種秋冬收穫之作物面積產量產額統計表

(面積以市畝爲單位產量產額以市石爲單位)

區名	高粱			小米			玉米			* 甘薯		
	面積	產量	產額	面積	產量	產額	面積	產量	產額	面積	產量	產額
第一區	1	2	2.00	—	—	—	8	6	0.75	537	2,423	4.51
第二區	36	55	1.50	29	18	0.62	370	328	0.89	5,322	31,043	5.83
第三區	8	6	0.75	16	11	0.69	400	300	0.75	6,944	28,083	4.04
第四區	14	16	1.14	1	1	1.00	231	87	0.38	2,887	16,241	5.63
第五區	25	15	0.60	6	4	0.66	1,128	781	0.69	2,419	18,717	7.73
第六區	7	12	1.57	—	—	—	12	9	0.75	1,182	7,578	6.41
第七區	—	—	—	—	—	—	3	3	1.00	1,133	7,552	6.67
第八區	5	14	2.80	2	1	0.50	25	71	2.96	1,369	11,529	3.23
第九區	84	191	2.27	25	18	0.72	53	43	0.81	367	2,482	6.95
全縣	180	311	1.73	79	53	0.67	2,230	1,628	0.73	22,160	125,648	5.67

(續二) 各區春夏播種秋冬收穫之作物面積產量產額統計表

(面積以市畝爲單位產量產額以市石爲單位)

區名	* 馬鈴薯			* 芋頭			* 棉花			芝麻		
	面積	產量	產額	面積	產量	產額	面積	產量	產額	面積	產量	產額
第一區	120	1,137	9.46	23	14	0.61	337	59	0.18	37	12	0.32
第二區	124	390	3.15	17	37	2.18	3,469	697	0.20	28	6	0.21
第三區	84	481	5.73	8	25	3.13	2,227	408	0.18	42	6	0.14
第四區	71	582	8.20	34	319	9.38	465	132	0.28	72	20	0.28
第五區	85	617	7.26	13	49	3.77	484	125	0.26	413	71	0.17
第六區	43	136	3.16	12	11	0.92	305	31	0.10	118	25	0.21
第七區	16	96	6.00	225	708	3.15	406	98	0.24	77	18	0.23
第八區	105	671	6.39	128	597	3.28	754	157	0.21	114	42	0.37
第九區	17	223	10.47	49	613	12.51	410	79	0.19	247	90	0.36
全縣	665	4,333	6.52	509	2,373	4.66	8,857	1,786	0.20	1,148	290	0.25

(續三) 各區春夏播種秋冬收穫之作物面
積產量產額統計表

(面積以市畝爲單位產量產額以市石爲單位)

區名	花生			大豆			綠豆			其他		
	面積	產量	產額	面積	產量	產額	面積	產量	產額	面積	產量	產額
第一區	62	96	1.55	5,147	2,384	0.46	79	37	0.47	98	—	—
第二區	1,037	2,238	2.16	13,371	7,081	0.53	1,843	1,051	0.57	427	—	—
第三區	476	756	1.58	9,673	5,426	0.56	585	286	0.49	315	—	—
第四區	114	213	1.87	3,974	1,966	0.49	364	163	0.45	403	—	—
第五區	466	703	1.51	2,833	1,921	0.65	242	133	0.55	260	—	—
第六區	19	34	1.79	1,504	849	0.56	180	63	0.35	188	—	—
第七區	18	21	1.17	3,628	2,007	0.55	391	211	0.54	141	—	—
第八區	263	803	3.05	6,994	4,425	0.63	1,776	1,013	0.57	279	—	—
第九區	193	534	2.77	3,260	2,253	0.69	1,263	753	0.60	429	—	—
全縣	2,648	5,398	2.04	50,384	28,312	0.56	6,723	3,710	0.55	2,540	—	—

* 以市担爲單位，每担等於一百市斤。

第十六表 各區蠶桑茶葉統計表

區名	桑樹及桑葉						蠶繭	茶樹及茶葉	
	湖桑		其他桑		各桑總計			斤數	樹數
	桑樹數	桑葉担數	桑樹數	桑葉担數	桑樹數	桑葉担數			
第一區	25,230	1,810	613	6	25,843	1,816	1,454	—	—
第二區	—	—	—	—	—	—	—	—	—
第三區	30,282	525	16,998	262	47,280	787	5,545	—	—
第四區	15,821	398	84,818	1,758	100,639	2,156	9,542	60	6
第五區	16,811	483	356,610	7,605	373,421	8,088	40,502	11,125	360
第六區	2,238	51	392	13	2,630	60	107	—	—
第七區	65,070	1,277	2,408	46	67,478	1,323	10,002	—	—
第八區	5,434	152	449	4	5,888	156	285	842	93
第九區	284,455	6,759	28,733	400	313,188	7,159	38,098	191	22
全縣	445,341	11,455	491,021	10,094	936,366	21,545	105,535	12,218	475

第十七表 各區果樹及果品統計表

(樹數以株為單位產量以担為單位)

區名	桃		杏		梅		柿		石榴		櫻桃		其他	
	樹數	產量	樹數	產量	樹數	產量	樹數	產量	樹數	產量	樹數	產量	樹數	產量
第一區	191	18	19	4	3	—	4	1	27	—	26	—	—	—
第二區	48	5	3	—	2	—	—	—	5	—	2	—	1	—
第三區	1,311	91	29	5	10	—	25	7	17	—	16	—	69	—
第四區	1,800	475	104	58	7	2	34	5	31	7	49	3	5	—
第五區	16,935	3,543	157	48	5	1	99	56	87	18	79	7	178	—
第六區	2,696	662	56	11	—	—	9	2	13	—	19	11	—	—
第七區	979	83	10	—	—	—	2	—	29	—	14	—	—	—
第八區	466	10	12	1	—	—	1	—	26	—	13	1	—	—
第九區	6,079	1,317	145	34	1	—	31	4	699	140	12	—	81	—
全縣	30,505	6,204	535	161	28	3	205	75	934	165	230	22	334	—

第十八表 各區家畜(力畜)統計表

區名	黃牛		水牛		馬		驢		騾	
	總數	不滿一歲之牛犢	總數	不滿一歲之牛犢	總數	不滿一歲之馬駒	總數	不滿一歲之驢駒	總數	不滿一歲之騾駒
第一區	134	45	862	196	5	1	113	4	49	6
第二區	93	28	3,624	407	12	—	257	6	63	1
第三區	32	11	3,463	874	8	2	355	25	42	2
第四區	38	8	1,997	422	9	—	239	7	35	—
第五區	47	15	2,112	426	14	7	309	20	61	4
第六區	620	140	1,981	479	60	2	400	7	71	1
第七區	350	59	1,607	229	13	—	289	17	52	1
第八區	239	66	1,554	151	28	—	493	25	156	2
第九區	26	12	2,533	541	13	3	897	81	35	5
全縣	1,579	384	19,733	3,725	162	15	3,352	192	564	22

第十九表 各區家畜(肉畜及家禽)統計表

區名	家畜					家禽					
	綿羊		山羊		豬	鷄		鴨		鵝	
	總數	已滿一歲之綿羊	總數	已滿一歲之山羊	總數	總數	已滿六月之母鷄	總數	已滿六月之母鴨	總數	已滿六月之母鵝
第一區	6	5	76	26	1,337	385	2,086	629	108	27	19
第二區	18	7	384	108	4,876	724	10,455	6,255	568	252	56
第三區	4	2	668	277	4,451	817	18,132	14,882	1,409	801	302
第四區	1	—	483	203	1,967	378	12,342	7,332	1,006	617	886
第五區	3	1	1,225	475	2,166	460	13,015	8,693	1,116	812	360
第六區	8	1	440	142	2,144	504	13,136	9,788	1,836	1,330	243
第七區	7	3	253	67	2,253	434	10,478	4,649	864	324	197
第八區	13	1	136	47	4,484	741	10,598	9,029	844	691	145
第九區	7	—	160	68	3,857	896	10,946	7,886	2,851	2,535	198
全縣	67	20	3,825	1,413	27,535	5,339	101,188	69,143	10,602	7,389	2,406

第廿表 鄉鎮農戶地權分配表

鄉號 鄉鎮名	農戶總數	自耕農戶數	佃農戶數	半佃農戶數
第一區總計	1,913	1,358	83	472
1.華陽鎮	43	34	6	3
2.崇月鎮	57	21	28	8
3.公正鄉	316	292	2	22
4.太平鄉	304	240	12	52
5.大同鄉	156	74	14	68
6.歸善鄉	149	108	3	38
7.鳴嶺鄉	239	118	5	116
8.葛墓鄉	233	129	7	97
9.石營鄉	180	126	2	52
10.自治鄉	236	216	4	16
第二區總計	7,435	6,249	224	962
11.光里鄉	568	564	—	4
12.下甸鄉	377	317	6	54
13.木壩鄉	509	468	5	36
14.趙巷鄉	464	374	25	65
15.戴亭鄉	342	319	10	13
16.趙莊鄉	401	329	25	47
17.陳武鎮	453	371	34	48
18.達宰鄉	375	320	—	55
19.土祥鄉	394	337	4	53
20.東荆鄉	467	414	4	49
21.東昌鎮	557	369	51	137
22.青山鎮	374	307	7	60
23.張甸鄉	273	263	1	9
24.榮莊鄉	270	217	5	48
25.茅莊鎮	455	361	11	83
26.勝潭鄉	399	319	14	66
27.玉阜鎮	347	322	5	20
28.白兔鎮	410	278	17	115
第三區總計	6,513	4,563	538	1,442
29.來鳳鄉	580	503	14	63
30.沸泉鄉	514	419	8	87
31.行香鎮	572	326	43	203
32.鎮山鄉	700	589	45	66
33.古隍鎮	959	622	31	306
34.春城鄉	599	460	29	110
35.前陵鄉	588	428	65	95
36.長城鄉	679	498	68	113
37.敬德鄉	635	316	102	217
38.光浦鄉	717	402	133	182
第四區總計	4,285	1,486	1,408	1,391
39.魂道鄉	256	132	62	62
40.水南鄉	275	80	86	109
41.崇德鄉	72	20	34	18
42.長嶺鄉	114	29	54	31
43.通遜鄉	233	82	75	76
44.林梅鄉	267	83	87	99
45.西城鄉	207	53	75	79
46.蘆江鄉	193	79	63	51
47.北墅鄉	131	32	66	33

(續一) 鄉鎮農戶地權分配表

鄉號 鄉鎮名	農戶總數	自耕農戶數	佃農戶數	半佃農戶數
48.夏禹鄉	190	57	37	96
49.大培鄉	157	59	43	55
50.夏王鎮	200	72	58	70
51.甘霖鄉	336	97	102	137
52.三民鄉	191	116	45	30
53.王莊鎮	145	41	59	45
54.民有鄉	167	41	66	60
55.民享鄉	212	65	88	59
56.民治鄉	240	92	93	55
57.甸曲鄉	250	80	74	96
58.下袁鄉	337	124	121	92
59.常盈鎮	112	52	20	38
第五區總計	5,284	1,636	1,841	1,807
60.西深鄉	644	227	260	157
61.長山鄉	577	174	224	179
62.望鶴鄉	363	64	220	79
63.唐陵鄉	638	169	218	251
64.天王鎮	66	36	14	16
65.長安鄉	687	216	161	310
66.吉慶鄉	394	124	145	125
67.三新鄉	428	146	90	192
68.平地鄉	287	112	72	103
69.新政鄉	306	95	108	103
70.止游鄉	357	124	151	82
71.斗溪鄉	537	149	178	210
第六區總計	4,914	1,291	1,610	2,013
72.高陽鎮	200	22	57	121
73.宗臨鄉	273	42	78	153
74.魁府鄉	279	23	151	105
75.萬壽鄉	310	86	82	142
76.野馬鄉	188	52	40	96
77.望仙鄉	239	32	130	77
78.郭莊鎮	70	23	28	19
79.端方鄉	168	18	128	22
80.謝橋鄉	140	37	22	81
81.杜澤鄉	245	70	64	111
82.湯塔鄉	250	55	43	152
83.濼亭鄉	223	121	23	79
84.三邱鄉	312	95	92	125
85.望湖鄉	330	151	78	101
86.金山鄉	187	70	30	87
87.葛村鎮	142	23	25	94
88.曉莊鄉	223	37	94	92
89.高平鄉	305	90	86	129
90.方溪鄉	202	78	79	45
91.死地鄉	227	75	84	68
92.郝莊鄉	401	91	196	114
第七區總計	3,981	2,458	328	1,195
93.善德鄉	174	166	1	7
94.中山鄉	266	119	7	140
95.靜堂鄉	174	119	20	35

(續二) 鄉鎮農戶地權分配表

鄉號 鄉鎮名	農戶總數	自耕農戶數	佃農戶數	半佃農戶數
96.土橋鎮	65	39	22	4
97.善北鄉	297	194	14	89
98.善南鄉	253	194	2	57
99.胥寨鄉	273	240	2	31
100.大墅鄉	264	150	11	103
101.王墓鄉	175	146	—	29
102.梓潼鄉	173	163	—	10
103.彭山鄉	213	94	13	106
104.廣勝鄉	233	128	25	80
105.南鈴鄉	201	88	27	86
106.元通鄉	203	111	32	60
107.杜陳鄉	149	111	5	33
108.華嚴鄉	218	119	12	87
109.三岔鎮	83	61	10	12
110.毛村鄉	162	54	41	67
111.青城鄉	176	69	44	63
112.徐趙鄉	131	56	29	46
113.義城鄉	98	37	11	50
第八區總計	4,421	3,312	138	971
114.西謝鄉	479	333	35	111
115.雲塘鄉	553	433	24	96
116.石澗鄉	641	532	14	95
117.新塘鎮	475	333	25	117
118.澗西鎮	658	421	9	228
119.張幕鄉	493	357	12	124
120.下蔭鄉	260	189	2	69
121.丁村鄉	333	268	16	49
122.城上鄉	247	232	1	14
123.邵家鄉	282	214	—	68
第九區總計	7,026	3,857	1,063	2,106
124.湖堤鄉	381	214	81	86
125.東陽鎮	123	37	71	15
126.駱墅鄉	505	177	116	212
127.龍潭鎮	49	15	33	1
128.澗泉鄉	370	102	132	136
129.鳳潭鄉	227	132	22	73
130.銅冶鄉	699	385	63	251
131.青山鄉	375	163	40	172
132.倉頭鎮	176	84	24	68
133.竹里鄉	449	318	17	114
134.山溪鄉	453	174	83	196
135.下蜀鎮	161	67	63	31
136.橋頭鎮	327	137	90	100
137.武歧鄉	342	301	8	33
138.崇信鄉	434	361	11	62
139.甬里鄉	353	272	7	74
140.亭子鄉	266	181	18	67
141.東海鄉	311	152	65	94
142.枕江鄉	521	323	46	152
143.營防鎮	197	97	53	47
144.慈江鄉	307	165	20	122

第廿一表 鄉鎮熟地分類統計表

(以市畝為單位)

鄉號 鄉鎮名	熟地總面積	種植普通 作物之面積	桑園	茶園	菜園	菓園	竹林	草山葦塘
第一區總計	29,975	28,569	266	-	626	3	203	308
1.華陽鎮	240	151	15	-	71	-	3	-
2.崇明鎮	283	205	9	-	64	2	2	1
3.公正鄉	5,162	5,004	38	-	59	-	47	14
4.太平鄉	4,297	4,097	-	-	115	-	37	48
5.大同鄉	3,082	2,969	1	-	17	-	3	92
6.歸善鄉	2,749	2,550	53	-	107	-	20	19
7.鳴鶴鄉	3,414	3,235	50	-	96	-	3,235	13
8.葛寨鄉	4,296	4,223	71	-	2	-	-	-
9.石營鄉	3,377	3,187	21	-	30	1	27	111
10.自治鄉	3,075	2,948	8	-	65	-	44	10
第二區總計	102,808	98,352	1	-	583	7	115	3,750
11.光里鄉	6,649	6,612	-	-	36	-	6	-
12.下旬鄉	5,736	5,104	1	-	41	-	13	577
13.木關鄉	7,053	6,664	-	-	34	-	10	345
14.趙巷鄉	6,196	5,410	-	-	1	-	16	769
15.戴亭鄉	4,419	4,144	-	-	29	-	8	238
16.趙莊鄉	5,677	5,648	-	-	16	-	13	-
17.陳武鎮	6,453	6,302	-	-	54	-	3	94
18.達巷鄉	5,108	5,029	-	-	21	-	6	52
19.土祥鄉	6,788	6,675	-	-	42	1	1	69
20.東荆鄉	7,131	6,837	-	-	123	-	2	169
21.東昌鎮	8,183	7,092	-	-	40	-	6	1,045
22.青山鎮	5,189	4,927	-	-	29	6	9	218
23.張甸鄉	3,535	3,471	-	-	28	-	6	30
24.榮莊鄉	4,065	3,999	-	-	17	-	4	45
25.茅莊鎮	6,595	6,484	-	-	42	-	8	61
26.勝潭鄉	4,525	4,452	-	-	29	-	9	35
27.玉阜鎮	5,508	5,504	-	-	1	-	-	3
28.白兔鎮	3,998	3,998	-	-	-	-	-	-
第三區總計	110,618	101,717	184	1	627	1	300	7,788
29.夾鳳鄉	8,539	8,405	-	-	74	-	18	42
30.泖泉鄉	8,986	8,753	-	-	43	-	13	177
31.行香鎮	9,912	9,484	1	-	53	-	7	367
32.鎮山鄉	13,038	11,348	9	1	13	-	37	1,630
33.古陸鎮	12,771	12,431	6	-	109	-	22	203
34.春城鄉	9,109	8,399	5	-	47	-	19	639
35.前陸鄉	9,488	8,209	3	-	63	-	9	1,204
36.長城鄉	11,408	10,117	101	-	57	-	22	1,111
37.敏德鄉	12,877	11,433	46	-	107	1	73	1,217
38.光浦鄉	14,490	13,138	13	-	61	-	80	1,198
第四區總計	85,159	79,138	660	-	471	20	211	4,659
39.楓道鄉	4,714	4,347	5	-	32	6	22	302
40.水南鄉	5,503	5,331	6	-	39	1	18	108
41.崇鎮鄉	1,336	1,306	3	-	16	-	3	8
42.長嶺鄉	2,174	2,092	5	-	4	-	1	72
43.漕遜鄉	4,786	4,114	47	-	46	-	25	554
44.林埭鄉	6,366	6,239	7	-	37	-	18	65
45.西城鄉	5,607	5,565	2	-	32	-	8	-
46.蘆江鄉	4,604	4,582	-	-	2	-	1	19
47.北墅鄉	2,690	2,681	-	-	8	-	1	-

(續一) 鄉鎮熟地分類統計表

(以市畝爲單位)

鄉號	鄉鎮名	熟地總面積	種植普通 作物之面積	桑園	茶園	菜園	菓園	竹林	草山葦塘
48.	夏禹鄉	4,731	4,517	-	-	44	-	4	166
49.	大培鄉	3,464	3,336	20	-	18	-	14	76
50.	夏王鎮	3,337	3,281	29	-	17	2	4	4
51.	甘霖鄉	5,870	5,557	59	-	35	-	14	205
52.	三民鄉	3,557	3,207	15	-	24	-	11	300
53.	王莊鎮	2,740	2,624	38	-	3	-	3	72
54.	民有鄉	3,462	3,177	89	-	11	-	4	181
55.	民享鄉	3,357	3,049	101	-	23	-	5	179
56.	民治鄉	4,455	4,100	33	-	15	-	9	298
57.	句曲鄉	4,184	3,510	64	-	25	1	8	576
58.	下袁鄉	6,173	4,887	109	-	22	8	13	1,134
59.	常盈鎮	2,049	1,636	28	-	18	2	25	340
第五區總計		84,814	75,422	2,545	33	516	221	479	5,598
60.	西溪鄉	10,979	9,578	109	-	48	28	26	1,190
61.	長山鄉	12,039	11,222	103	20	88	13	27	566
62.	望鶴鄉	6,664	6,482	64	1	40	1	17	59
63.	唐陵鄉	10,700	10,129	287	-	48	1	39	196
64.	天王鎮	770	682	47	-	40	-	1	-
65.	長安鄉	9,579	8,582	350	5	75	18	33	516
66.	吉慶鄉	5,941	5,179	85	1	22	63	222	369
67.	三新鄉	6,649	5,432	271	3	36	24	36	847
68.	平地鄉	4,618	3,235	536	1	38	26	18	764
69.	新政鄉	4,790	3,987	174	1	18	45	22	543
70.	止游鄉	3,805	3,491	194	-	23	-	6	91
71.	斗溪鄉	8,280	7,423	325	1	40	2	32	457
第六區總計		92,650	91,369	26	1	562	52	70	570
72.	高陽鎮	3,363	3,314	-	-	49	-	-	-
73.	宗臨鄉	4,605	4,562	-	-	43	-	-	-
74.	魁府鄉	5,657	5,637	-	-	17	-	-	3
75.	萬壽鄉	5,153	5,055	1	-	38	-	-	59
76.	野馬鄉	3,625	3,625	-	-	-	-	-	-
77.	望仙鄉	4,358	4,358	-	-	-	-	-	-
78.	郭莊鎮	883	797	6	-	49	-	-	31
79.	端方鄉	2,697	2,677	3	-	17	-	-	-
80.	謝橋鄉	2,545	2,518	-	-	19	-	-	8
81.	杜澤鄉	4,226	4,142	-	-	19	20	8	37
82.	湯巷鄉	4,522	4,462	2	-	46	1	-	11
83.	蘆亭鄉	3,631	3,544	1	1	18	-	1	66
84.	三邱鄉	5,660	5,581	-	-	14	1	3	61
85.	望湖鄉	5,972	5,926	-	-	7	-	-	39
86.	金山鄉	3,660	3,629	-	-	28	-	1	2
87.	葛村鎮	2,990	2,919	-	-	70	1	-	2
88.	曉莊鄉	4,390	4,378	1	-	9	-	-	-
89.	高坪鄉	7,302	7,163	1	-	50	-	16	72
90.	方溪鄉	4,370	4,334	2	-	22	-	11	1
91.	西地鄉	5,271	5,173	3	-	25	20	21	29
92.	祁莊鄉	7,770	7,575	6	-	22	9	9	149
第七區總計		71,815	69,425	509	3	691	16	126	1,045
93.	善德鄉	2,896	2,869	-	-	19	-	5	3
94.	中山鄉	4,028	3,965	15	-	39	3	1	5
95.	靜堂鄉	2,935	2,756	28	3	88	-	1	59

(續二) 鄉鎮熟地分類統計表

(以市畝為單位)

鄉號	鄉鎮名	熟地總面積	種植普通 作物之面積	桑園	茶園	菜園	菓園	竹林	草山葦塘
96.	土橋鎮	804	736	1	-	67	-	-	-
97.	善北鄉	4,999	4,893	45	-	23	-	-	38
98.	善南鄉	3,904	3,788	44	-	40	-	-	32
99.	胄寨鄉	4,006	3,855	46	-	59	8	6	32
100.	大墅鄉	4,644	4,090	173	-	81	-	7	293
101.	王臺鄉	3,102	2,957	78	-	8	2	20	37
102.	梓童鄉	3,023	2,964	14	-	44	-	-	1
103.	彭山鄉	4,689	4,641	8	-	11	-	-	29
104.	廣勝鄉	4,376	4,033	8	-	34	-	40	261
105.	南鈴鄉	4,093	3,906	31	-	47	-	30	79
106.	元通鄉	3,356	3,312	3	-	28	3	-	10
107.	杜陳鄉	3,053	3,042	4	-	7	-	-	-
108.	華嚴鄉	3,499	3,460	-	-	24	-	-	15
109.	三岔鎮	1,403	1,400	-	-	3	-	-	-
110.	毛村鄉	3,476	3,469	-	-	5	-	1	1
111.	青城鄉	3,765	3,688	2	-	30	-	2	43
112.	徐趙鄉	3,091	3,053	2	-	18	-	5	13
113.	義城鄉	2,673	2,548	7	-	16	-	8	94
第八區總計		60,645	55,635	73	9	527	13	141	4,247
114.	西謝鄉	6,924	5,363	24	6	45	2	50	1,434
115.	雲塘鄉	8,199	6,967	-	-	46	5	28	1,153
116.	石澗鄉	8,873	8,091	6	1	83	1	9	682
117.	新塘鎮	5,767	5,706	-	-	35	-	8	18
118.	澗西鎮	8,915	8,460	20	2	115	2	8	308
119.	張幕鄉	6,829	6,547	18	-	60	-	4	200
120.	下蔭鄉	3,667	3,353	5	-	39	3	8	259
121.	丁村鄉	4,111	3,898	-	-	33	-	10	170
122.	城上鄉	3,415	3,367	-	-	41	-	7	-
123.	邵家鄉	3,945	3,883	-	-	30	-	9	23
第九區總計		84,993	71,491	1,120	1	752	248	257	11,124
124.	湖堤鄉	5,474	5,334	7	-	61	2	6	64
125.	東陽鎮	896	872	4	-	13	-	1	6
126.	駱墅鄉	6,412	5,723	2	-	19	2	5	661
127.	龍潭鎮	314	267	-	-	6	2	4	35
128.	澗泉鄉	3,864	3,339	7	-	34	-	7	477
129.	鳳潭鄉	2,437	2,141	-	-	17	-	-	279
130.	銅冶鄉	7,454	6,181	20	-	83	11	21	1,138
131.	青山鄉	4,098	3,938	3	-	35	-	2	120
132.	倉頭鎮	1,569	1,291	1	-	15	-	4	258
133.	竹里鄉	5,226	4,581	2	-	34	-	5	604
134.	山溪鄉	6,747	6,297	-	-	45	4	7	394
135.	下蜀鎮	1,148	1,040	13	-	29	10	9	47
136.	橋頭鎮	6,202	4,296	1,051	-	145	163	9	538
137.	武蛟鄉	3,889	2,952	-	-	26	1	26	884
138.	崇信鄉	4,135	2,622	1	-	19	3	12	1,478
139.	南里鄉	4,539	2,896	1	-	23	-	5	1,613
140.	亭子鄉	4,102	2,686	-	1	29	2	10	1,375
141.	東海鄉	4,875	3,598	-	-	36	46	109	1,086
142.	枕江鄉	5,077	5,025	-	-	24	2	2	24
143.	營防鎮	2,804	2,777	5	-	20	-	2	-
144.	漚江鄉	3,730	3,635	3	-	39	-	11	43

第廿二表 鄉鎮水田旱地及自耕佃耕之面積統計表

(以市畝爲單位)

鄉號 鄉鎮名	水田畝數	旱地畝數	自耕面積		佃耕面積	
			水田	旱地	水田	旱地
第一區總計	21,904	8,071	19,099	7,345	2,805	726
1. 華陽鎮	55	185	36	153	19	32
2. 崇明鎮	86	197	56	91	30	106
3. 公正鄉	3,702	1,460	3,592	1,441	110	19
4. 太平鄉	2,674	1,623	2,360	1,430	314	193
5. 大同鄉	2,256	826	1,809	702	447	124
6. 歸善鄉	2,032	717	1,890	664	142	53
7. 鳴鶴鄉	2,860	554	2,091	514	769	40
8. 葛寨鄉	3,578	718	2,972	674	606	44
9. 石營鄉	2,443	934	2,142	868	301	66
10. 自治鄉	2,218	857	2,151	808	67	49
第二區總計	70,210	32,598	65,082	30,922	5,128	1,676
11. 光里鄉	5,082	1,567	5,039	1,554	43	13
12. 下甸鄉	3,921	1,815	3,627	1,736	294	79
13. 木關鄉	4,591	2,462	4,372	2,408	219	54
14. 趙巷鄉	3,560	2,636	3,202	2,434	358	202
15. 戴亭鄉	2,765	1,654	2,697	1,611	68	43
16. 趙莊鄉	3,702	1,975	3,358	1,790	344	185
17. 陳武鎮	4,390	2,063	3,786	1,934	604	129
18. 達茶鄉	3,457	1,651	3,255	1,599	202	52
19. 土祥鄉	4,822	1,966	4,602	1,918	220	48
20. 東荆鄉	4,960	2,171	4,787	2,117	173	54
21. 東昌鎮	5,192	2,991	4,287	2,802	905	189
22. 青山鎮	3,317	1,872	3,129	1,763	188	109
23. 張甸鄉	2,569	966	2,516	958	53	8
24. 榮莊鄉	2,873	1,192	2,696	1,115	177	77
25. 茅莊鎮	4,699	1,896	4,344	1,752	355	144
26. 勝潭鄉	3,244	1,281	2,956	1,133	288	148
27. 玉阜鎮	3,753	1,755	3,646	1,723	107	32
28. 白兔鎮	3,313	685	2,783	575	530	110
第三區總計	79,567	31,051	62,188	27,939	17,379	3,112
29. 來鳳鄉	6,144	2,395	5,895	2,310	249	85
30. 沸泉鄉	6,484	2,502	6,085	2,377	399	125
31. 行香鎮	7,287	2,625	6,084	2,395	1,203	230
32. 鎮山鄉	8,365	4,673	7,444	4,390	921	283
33. 古隍鎮	9,732	3,039	7,922	2,577	1,810	462
34. 春城鄉	6,696	2,413	5,561	2,189	1,135	224
35. 前陵鄉	6,724	2,764	5,215	2,600	1,509	164
36. 長城鄉	8,272	3,136	6,028	1,871	2,244	265
37. 敬德鄉	9,378	3,499	5,189	2,812	4,189	687
38. 光浦鄉	10,485	4,005	6,765	3,418	3,720	587
第四區總計	69,678	15,481	29,530	11,504	40,148	3,977
39. 槐道鄉	3,447	1,267	2,003	990	1,444	277
40. 水南鄉	4,543	960	2,221	522	2,322	438
41. 崇德鄉	1,237	99	489	67	748	32
42. 長鎮鄉	1,811	363	606	198	1,205	165
43. 通遜鄉	3,310	1,476	1,018	1,128	2,292	348
44. 林梅鄉	5,584	782	2,255	549	3,329	233
45. 西城鄉	3,394	213	2,175	142	3,219	71
46. 蘆江鄉	4,445	159	2,206	150	2,239	9
47. 北墅鄉	2,498	192	934	73	1,564	119

(續一) 鄉鎮水田旱地及自耕佃耕之面積統計表
(以市畝爲單位)

鄉號 鄉鎮名	水田畝數	旱地畝數	自耕面積		佃耕面積	
			水田	旱地	水田	旱地
48. 夏禹鄉	4,333	398	2,038	349	2,295	49
49. 大培鄉	2,978	486	1,260	359	1,718	127
50. 夏王鎮	2,917	420	1,443	285	1,474	135
51. 甘霖鄉	4,995	875	1,837	619	3,158	256
52. 三民鄉	2,744	813	1,546	631	1,198	182
53. 王莊鎮	2,408	332	838	258	1,570	74
54. 民有鄉	2,824	638	849	499	1,975	139
55. 民享鄉	2,771	586	980	458	1,791	128
56. 民治鄉	3,291	1,164	1,291	923	2,000	241
57. 甸曲鄉	2,877	1,307	1,118	852	1,759	455
58. 下袁鄉	4,099	2,074	1,908	1,720	2,191	354
59. 常盛鎮	1,172	877	515	732	657	145
第五區總計	66,150	18,664	23,735	13,693	42,415	4,971
60. 西深鄉	8,366	2,613	3,129	1,980	5,237	633
61. 長山鄉	9,998	2,041	3,761	1,468	6,237	573
62. 望鶴鄉	6,185	479	1,375	211	4,810	268
63. 唐陵鄉	8,917	1,783	2,256	1,130	6,661	653
64. 天王鎮	499	271	156	200	343	71
65. 長安鄉	2,155	2,424	2,889	1,723	4,266	701
66. 吉慶鄉	5,023	918	2,070	723	2,953	195
67. 三新鄉	4,926	1,723	1,781	1,549	3,145	174
68. 平地鄉	1,597	3,021	779	2,124	818	897
69. 新政鄉	3,696	1,094	1,364	974	2,332	120
70. 止游鄉	3,183	622	1,358	373	1,825	249
71. 斗溪鄉	6,605	1,675	2,817	1,238	3,788	437
第六區總計	87,251	5,399	35,923	3,918	51,328	1,481
72. 高陽鎮	3,281	82	873	63	2,408	19
73. 宗臨鄉	4,560	45	1,328	42	3,232	3
74. 魁府鄉	5,613	44	1,492	31	4,121	13
75. 萬壽鄉	4,992	161	2,050	141	2,942	20
76. 野馬鄉	3,622	3	1,921	3	1,701	—
77. 望仙鄉	4,349	9	1,388	7	2,961	2
78. 郭莊鎮	638	245	250	158	388	87
79. 端方鄉	2,545	152	455	52	2,090	100
80. 謝橋鄉	2,514	31	1,332	25	1,182	6
81. 杜澤鄉	3,822	404	2,279	236	1,543	168
82. 湯巷鄉	4,105	417	1,932	367	2,173	50
83. 蘆亭鄉	3,211	420	2,488	373	723	47
84. 三邱鄉	5,077	583	2,147	414	2,930	169
85. 望湖鄉	5,513	459	3,056	368	2,457	91
86. 金山鄉	3,461	199	1,834	168	1,627	31
87. 葛村鎮	2,915	75	1,158	64	1,757	11
88. 曉莊鄉	4,378	12	1,784	12	2,594	—
89. 高坪鄉	6,922	380	2,909	311	4,013	69
90. 方溪鄉	4,082	288	1,758	191	2,324	97
91. 西地鄉	4,795	476	1,416	353	3,379	123
92. 郝莊鄉	6,856	914	2,073	539	4,783	375
第七區總計	61,358	10,457	44,694	9,366	16,664	1,091
93. 善德鄉	2,652	244	2,621	244	31	—
94. 中山鄉	3,495	533	2,348	498	1,147	35
95. 靜堂鄉	2,533	402	2,125	390	408	12

(續二) 鄉鎮水田旱地及自耕佃耕之面積統計表
(以市畝為單位)

鄉號 鄉鎮名	水田畝數	旱地畝數	自 耕 面 積		佃 耕 面 積	
			水 田	旱 地	水 田	旱 地
96. 土橋鎮	688	116	408	112	280	4
97. 善北鄉	3,261	1,738	2,587	1,707	674	31
98. 善南鄉	3,756	148	3,405	147	351	1
99. 胄寨鄉	3,078	928	2,861	890	217	38
100. 大墅鄉	3,708	936	2,792	886	916	50
101. 王墓鄉	2,745	357	2,682	354	63	3
102. 梓童鄉	2,498	525	2,440	524	58	1
103. 彭山鄉	4,229	460	3,250	424	979	36
104. 廣勝鄉	3,246	1,130	2,451	863	795	267
105. 南幹鄉	3,198	895	1,627	648	1,571	247
106. 元通鄉	2,943	413	1,598	295	1,345	118
107. 杜陳鄉	2,539	514	2,265	514	274	—
108. 華勝鄉	3,300	199	2,555	179	745	20
109. 三岔鎮	1,400	3	1,027	3	373	—
110. 毛村鄉	3,443	33	1,742	31	1,701	2
111. 青城鄉	3,562	203	1,863	174	1,699	29
112. 徐趙鄉	2,795	296	1,143	213	1,652	83
113. 義城鄉	2,289	384	904	270	1,385	114
第八區總計	43,340	17,305	34,415	16,263	8,925	1,042
114. 西謝鄉	4,883	2,041	3,633	2,004	1,250	37
115. 雲塘鄉	5,242	2,957	4,213	2,830	1,029	127
116. 石澗鄉	6,104	2,769	5,382	2,598	722	171
117. 新塘鎮	4,445	1,322	3,398	1,161	1,047	161
118. 澗西鎮	6,731	2,184	5,290	2,064	1,441	120
119. 張寨鄉	5,309	1,520	4,554	1,383	755	137
120. 下蔭鄉	2,456	1,211	2,192	1,143	264	68
121. 丁村鄉	2,746	1,365	2,068	1,234	678	131
122. 城上鄉	2,651	764	1,293	758	1,358	6
123. 邵家鄉	2,773	1,172	2,392	1,088	381	84
第九區總計	61,275	23,718	40,106	20,155	21,169	3,563
124. 湖堤鄉	4,417	1,057	2,717	876	1,700	181
125. 東陽鎮	419	477	140	198	279	279
126. 駱墅鄉	4,305	2,107	2,245	1,664	2,060	443
127. 龍潭鎮	14	300	10	116	4	184
128. 澗泉鄉	2,226	1,638	1,074	872	1,152	766
129. 鳳潭鄉	2,104	333	1,495	313	609	20
130. 銅冶鄉	5,769	1,685	4,360	1,387	1,409	298
131. 青山鄉	3,935	163	2,435	162	1,500	1
132. 倉頭鎮	1,235	334	865	318	370	16
133. 竹里鄉	4,364	862	3,548	839	816	23
134. 山溪鄉	5,529	1,218	3,021	945	2,508	273
135. 下蜀鎮	654	494	430	229	224	265
136. 橋頭鎮	3,571	2,631	1,059	2,343	2,512	288
137. 武岐鄉	2,515	1,374	2,244	1,362	271	12
138. 崇信鄉	2,153	1,982	2,007	1,918	146	64
139. 卞里鄉	2,289	2,250	2,052	2,194	237	56
140. 亭子鄉	2,221	1,881	1,727	1,822	494	59
141. 東海鄉	2,916	1,959	1,521	1,806	1,395	153
142. 枕江鄉	4,957	120	3,650	118	1,307	2
143. 營防鎮	2,505	299	1,396	168	1,109	131
144. 襟江鄉	3,177	554	2,110	505	1,067	49

(續一) 鄉鎮蠶桑茶葉統計表

鄉號	鄉鎮名	桑樹及桑葉						蠶繭 斤數	茶樹及茶葉	
		湖桑		其他桑		各桑總計			樹數	茶葉斤數
		桑樹數	桑葉担數	桑樹數	桑葉担數	桑樹數	桑葉担數			
48.	夏禹鄉	—	—	78	11	78	11	—	—	
49.	大培鄉	1,760	34	1,810	31	3,570	65	610	—	
50.	夏王鎮	1,040	36	3,728	119	4,768	155	1,129	—	
51.	甘露鄉	1,460	32	9,865	171	11,325	203	968	—	
52.	三民鄉	—	—	—	—	—	—	—	—	
53.	王莊鎮	750	13	10,330	145	11,080	158	248	—	
54.	民有鄉	—	—	17	289	17	289	1,983	—	
55.	民享鄉	204	7	18,247	265	18,451	272	670	—	
56.	民治鄉	480	6	4,262	104	4,742	110	150	—	
57.	句曲鄉	—	—	12,697	178	12,697	178	1,512	—	
58.	下袁鄉	1,290	28	19,125	303	20,415	331	1,075	60	
59.	常盛鎮	3,850	77	1,331	68	5,181	145	14	—	
第五區總計		16,811	483	356,610	7,605	373,421	8,088	40,502	11,125	360
60.	西溧鄉	6,969	183	8,671	254	15,640	437	1,814	50	
61.	長山鄉	2,096	73	11,364	296	13,460	369	5,448	10,001	230
62.	望龍鄉	84	4	6,540	125	6,624	129	386	—	
63.	唐陵鄉	250	7	39,412	775	39,662	782	1,846	—	
64.	天王鎮	2,400	85	1,245	133	3,645	218	172	—	
65.	長安鄉	1,760	67	54,728	1,240	56,488	1,307	9,110	342	13
66.	吉慶鄉	2,650	53	9,014	147	11,664	200	700	—	
67.	三新鄉	2	1	39,284	873	39,286	874	4,839	330	32
68.	平地鄉	—	—	86,870	1,827	86,870	1,827	5,217	76	20
69.	新政鄉	—	—	28,039	498	28,039	498	3,664	316	64
70.	止游鄉	200	3	12,010	498	12,210	501	2,310	—	
71.	斗溪鄉	400	7	59,433	939	59,833	946	4,996	10	1
第六區總計		2,238	51	392	13	2,630	60	107	—	—
72.	高陽鎮	—	—	—	—	—	—	—	—	—
73.	宗臨鄉	—	—	—	—	—	—	—	—	—
74.	魁府鄉	—	—	—	—	—	—	—	—	—
75.	萬壽鄉	—	—	40	1	40	—	—	—	—
76.	野馬鄉	—	—	—	—	—	—	—	—	—
77.	望仙鄉	—	—	—	—	—	—	—	—	—
78.	郭莊鎮	154	5	—	—	154	5	—	—	—
79.	端方鄉	—	—	—	—	—	—	—	—	—
80.	謝橋鄉	—	—	—	—	—	—	—	—	—
81.	杜澤鄉	—	—	4	—	4	—	—	—	—
82.	湯巷鄉	—	—	160	3	160	3	—	—	—
83.	蘆亭鄉	—	—	36	1	36	—	—	—	—
84.	三邱鄉	—	—	—	—	—	—	—	—	—
85.	望湖鄉	230	6	—	—	230	6	—	—	—
86.	金山鄉	—	—	—	—	—	—	—	—	—
87.	葛村鎮	—	—	—	—	—	—	—	—	—
88.	曉莊鄉	26	—	56	1	82	—	30	—	—
89.	高呼鄉	8	—	9	—	17	—	2	—	—
90.	方溪鄉	40	2	60	6	100	8	23	—	—
91.	西地鄉	820	18	27	1	847	18	35	—	—
92.	郝莊鄉	960	20	—	—	960	20	17	—	—
第七區總計		65,070	1,277	2,408	46	67,478	1,323	10,002	—	—
93.	善德鄉	—	—	—	—	—	—	—	—	—
94.	中山鄉	1,734	64	—	—	1,734	64	518	—	—
95.	靜堂鄉	1,774	63	42	1	1,816	64	135	—	—

(續二) 鄉鎮蠶桑茶葉統計表

鄉號 鄉鎮名	桑 樹 及 桑 葉						蠶 繭 斤 數	茶 樹 及 茶 葉	
	湖 桑		其 他 桑		各 桑 總 計			樹 數	茶 葉 斤 數
	桑樹數	桑葉担數	桑樹數	桑葉担數	桑樹數	桑葉担數			
96.土橋鎮	80	2	—	—	80	2	46	—	—
97.善北鄉	7,045	174	170	2	7,215	176	999	—	—
98.善南鄉	4,394	105	67	2	4,461	107	186	—	—
99.胄桑鄉	6,730	171	640	6	7,370	177	1,082	—	—
100.大墅鄉	31,980	419	—	—	31,980	419	3,807	—	—
101.王墓鄉	6,691	24	—	—	6,691	24	1,719	—	—
102.梓童鄉	890	144	—	—	890	144	804	—	—
103.彭山鄉	567	18	15	3	582	21	63	—	—
104.廣勝鄉	—	—	966	17	966	17	7	—	—
105.南鈴鄉	1,769	56	—	—	1,769	56	15	—	—
106.元通鄉	—	—	—	—	—	—	—	—	—
107.杜陳鄉	166	12	28	1	194	13	426	—	—
108.華嚴鄉	—	—	—	—	—	—	—	—	—
109.三岔鎮	—	—	—	—	—	—	—	—	—
110.毛村鄉	—	—	—	—	—	—	—	—	—
111.青城鄉	250	2	—	—	250	2	2	—	—
112.徐趙鄉	—	—	300	9	300	9	80	—	—
113.義城鄉	1,000	23	180	5	1,180	28	113	—	—
第八區總計	5,434	152	449	4	5,888	156	285	842	93
114.西謝鄉	682	47	319	3	1,006	50	83	302	58
115.雲塘鄉	—	—	—	—	—	—	—	—	—
116.石澗鄉	1,032	45	30	—	1,062	45	27	240	7
117.新塘鎮	—	—	—	—	—	—	—	—	—
118.澗西鎮	420	8	—	—	420	8	11	300	28
119.張葦鄉	2,840	47	100	1	2,940	48	164	—	—
120.下蔭鄉	460	5	—	—	460	5	—	—	—
121.丁村鄉	—	—	—	—	—	—	—	—	—
122.城上鄉	—	—	—	—	—	—	—	—	—
123.邵家鄉	—	—	—	—	—	—	—	—	—
第九區總計	284,455	6,759	28,733	400	313,188	7,159	38,098	191	22
124.湖堤鄉	77	10	286	36	363	46	328	—	—
125.中陽鎮	192	51	3	—	195	51	42	—	—
126.駱昱鄉	321	20	38	3	359	23	25	—	—
127.龍潭鎮	67	2	3	1	70	3	—	1	—
128.澗泉鄉	798	30	65	8	863	38	233	—	—
129.鳳潭鄉	—	—	—	—	—	—	—	—	—
130.銅冶鄉	753	95	101	11	854	106	464	—	—
131.青山鄉	64	6	54	5	118	11	—	—	—
132.倉頭鎮	42	6	—	—	42	6	—	—	—
133.竹里鄉	287	18	5	1	292	19	15	—	—
134.山溪鄉	16	4	77	5	93	9	—	—	—
135.下蜀鎮	750	32	45	3	795	35	—	—	—
136.橋頭鎮	280,000	6,424	26,850	290	306,850	6,714	36,888	—	—
137.武岐鄉	40	2	—	—	40	2	—	—	—
138.崇信鄉	340	17	30	—	370	17	—	—	—
139.卞里鄉	126	10	14	—	140	10	—	90	22
140.亭子鄉	7	—	—	—	7	—	13	100	—
141.東海鄉	—	—	—	—	—	—	—	—	—
142.枕江鄉	—	—	15	2	15	2	—	—	—
143.營防鎮	195	26	277	18	472	44	90	—	—
144.嵇江鄉	380	6	870	17	1,250	23	—	—	—

(續二) 鄉鎮果樹及果品統計表

(樹數以株為單位產量以担為單位)

鄉號	鄉鎮名	桃		杏		梅		柿		石榴		櫻桃		其他	
		樹數	產量	樹數	產量	樹數	產量	樹數	產量	樹數	產量	樹數	產量	樹數	產量
96.	土橋鎮	—	—	—	—	—	—	—	—	—	—	—	—	—	—
97.	趙北鄉	81	6	—	—	—	—	—	—	—	—	—	—	—	—
98.	善南鄉	—	—	—	—	—	—	—	—	—	—	—	—	—	—
99.	胄寨鄉	456	37	1	—	—	—	1	—	11	—	7	—	—	—
100.	大墅鄉	1	—	1	—	—	—	—	—	1	—	—	—	—	—
101.	王墓鄉	300	24	—	—	—	—	—	—	—	—	—	—	—	—
102.	梓潼鄉	—	—	—	—	—	—	—	—	—	—	—	—	—	—
103.	彭山鄉	—	—	—	—	—	—	—	—	—	—	—	—	—	—
104.	廣勝鄉	—	—	—	—	—	—	—	—	1	—	—	—	—	—
105.	南鈴鄉	6	1	—	—	—	—	—	—	13	—	3	—	—	—
106.	元通鄉	—	—	—	—	—	—	—	—	—	—	—	—	—	—
107.	杜陳鄉	24	6	—	—	—	—	—	—	—	—	—	—	—	—
108.	華勝鄉	—	—	—	—	—	—	—	—	—	—	—	—	—	—
109.	三岔鎮	—	—	—	—	—	—	—	—	—	—	—	—	—	—
110.	毛村鄉	—	—	—	—	—	—	—	—	—	—	—	—	—	—
111.	青城鄉	—	—	1	—	—	—	—	—	—	—	—	—	—	—
112.	徐善鄉	3	—	3	—	—	—	—	—	1	—	—	—	—	—
113.	義城鄉	3	—	4	—	—	—	—	—	2	—	—	—	—	—
	第八區總計	466	10	12	1	—	—	1	—	26	—	13	1	—	—
114.	卮謝鄉	179	4	2	1	—	—	—	—	—	—	—	—	—	—
115.	雲塘鄉	—	—	—	—	—	—	—	—	—	—	—	—	—	—
116.	石澗鄉	234	5	8	—	—	—	—	—	20	—	10	1	—	—
117.	新塘鎮	—	—	—	—	—	—	—	—	—	—	—	—	—	—
118.	澗西鎮	—	—	—	—	—	—	—	—	—	—	—	—	—	—
119.	張幕鄉	3	—	—	—	—	—	1	—	4	—	1	—	—	—
120.	下蔭鄉	50	1	2	—	—	—	—	—	2	—	2	—	—	—
121.	丁村鄉	—	—	—	—	—	—	—	—	—	—	—	—	—	—
122.	城上鄉	—	—	—	—	—	—	—	—	—	—	—	—	—	—
123.	邵家鄉	—	—	—	—	—	—	—	—	—	—	—	—	—	—
	第九區總計	6,079	1,317	145	34	1	—	31	4	699	140	12	—	81	—
124.	湖堤鄉	365	116	1	—	—	—	—	—	—	—	—	—	—	—
125.	東陽鎮	4	1	5	1	—	—	—	—	1	1	1	—	—	—
126.	駱壩鄉	100	48	12	5	—	—	1	—	9	3	—	—	—	—
127.	龍潭鎮	176	45	—	—	—	—	—	—	12	1	—	—	—	—
128.	澗泉鄉	69	21	35	1	—	—	—	—	7	1	—	—	—	—
129.	鳳潭鄉	—	—	—	—	—	—	—	—	26	2	—	—	—	—
130.	銅冶鄉	1,058	168	25	13	—	—	1	—	581	122	—	—	—	—
131.	青山鄉	2	1	9	2	—	—	—	—	11	1	—	—	—	—
132.	倉頭鎮	92	29	4	1	—	—	4	—	—	—	—	—	—	—
133.	竹里鄉	119	25	4	—	—	—	—	1	—	—	—	—	—	—
134.	山溪鄉	316	100	4	1	—	—	1	—	1	—	6	—	1	—
135.	下蜀鎮	271	86	18	4	—	—	—	1	26	4	—	—	—	—
136.	橋頭鎮	92	16	—	—	—	—	—	—	—	—	—	—	—	80
137.	武岐鄉	90	15	8	1	—	—	3	—	3	1	—	—	—	—
138.	崇信鄉	309	52	6	1	1	—	—	—	5	1	—	—	—	—
139.	南里鄉	88	19	2	1	—	—	1	—	7	1	4	—	—	—
140.	亭子鄉	65	14	1	—	—	—	1	—	1	—	—	—	—	—
141.	東海鄉	2,492	464	—	—	—	—	—	—	6	1	—	—	—	—
142.	枕江鄉	303	80	—	—	—	—	1	—	—	—	—	—	—	—
143.	營防鎮	29	5	4	1	—	—	14	1	1	—	1	—	—	—
144.	隰江鄉	39	12	7	2	—	—	4	1	2	1	—	—	—	—

第廿五表 鄉鎮家畜(力畜)統計表

鄉號 鄉鎮名	黃 牛		水 牛		馬		驢		騾	
	總數	不滿一歲之牛犢	總數	不滿一歲之牛犢	總數	不滿一歲之馬駒	總數	不滿一歲之驢駒	總數	不滿一歲之騾駒
第一區總計	134	45	862	196	5	1	113	4	49	6
1.華陽鎮	7	2	—	—	1	—	—	—	—	—
2.崇明鎮	3	1	5	1	—	—	6	—	1	—
3.公正鄉	11	4	158	24	—	—	17	—	17	—
4.太平鄉	7	6	139	56	—	—	11	2	8	—
5.大同鄉	17	2	86	24	2	—	37	—	5	—
6.歸善鄉	6	—	75	14	—	—	3	—	—	—
7.鳴鶴鄉	9	4	69	14	1	1	16	1	3	—
8.葛墓鄉	49	21	145	28	—	—	11	—	8	—
9.石營鄉	11	4	95	13	1	—	8	—	2	—
10.自治鄉	14	1	90	22	—	—	4	1	5	5
第二區總計	93	28	3,624	407	12	—	257	6	63	1
11.光里鄉	3	1	210	28	—	—	35	1	7	—
12.下旬鄉	5	1	256	53	—	—	13	1	—	—
13.木關鄉	15	4	199	23	1	—	13	—	4	—
14.趙巷鄉	—	—	173	19	—	—	19	1	2	—
15.戴亭鄉	3	1	154	25	4	—	21	—	6	—
16.趙莊鄉	2	1	213	37	2	—	16	—	4	1
17.陳武鎮	—	—	252	32	1	—	23	1	6	—
18.達巷鄉	5	1	201	12	—	—	13	—	2	—
19.土祥鄉	1	1	214	18	—	—	13	2	3	—
20.東荆鄉	3	—	270	23	1	—	8	—	2	—
21.東昌鎮	1	—	337	65	—	—	1	—	1	—
22.青山鎮	11	11	177	13	—	—	21	—	9	—
23.張甸鄉	10	1	116	12	—	—	23	—	7	—
24.榮莊鄉	2	—	138	4	—	—	14	—	4	—
25.茅莊鎮	10	2	222	5	2	—	12	—	3	—
26.勝潭鄉	14	2	175	8	1	—	11	—	2	—
27.玉草鎮	—	—	162	10	—	—	1	—	—	—
28.白兔鎮	8	2	155	20	—	—	—	—	1	—
第三區總計	32	11	3,463	874	8	2	355	25	42	2
29.來鳳鄉	—	—	359	76	1	1	40	1	7	—
30.沸泉鄉	10	1	299	64	—	—	49	11	14	1
31.行香鎮	1	—	303	139	—	—	33	6	2	1
32.鎮山鄉	5	2	462	92	1	—	42	1	3	—
33.古隍鎮	5	2	395	107	1	1	11	1	1	—
34.春城鄉	1	—	362	202	—	—	21	2	—	—
35.前陵鄉	—	—	233	19	—	—	11	—	—	—
36.長城鄉	2	2	285	63	—	—	24	—	3	—
37.敬德鄉	1	—	330	52	1	—	42	2	5	—
38.光浦鄉	7	4	435	60	4	—	82	1	7	—
第四區總計	38	8	1,997	422	9	—	239	7	35	—
39.槐道鄉	4	1	119	10	—	—	24	—	2	—
40.水南鄉	—	—	125	18	2	—	18	—	1	—
41.崇德鄉	—	—	33	—	2	—	15	—	4	—
42.長嶺鄉	1	—	77	26	1	—	6	—	3	—
43.通遜鄉	2	1	131	29	—	—	6	2	1	—
44.林梅鄉	4	1	126	26	—	—	14	1	1	—
45.西城鄉	5	—	109	13	—	—	12	—	—	—
46.蘆江鄉	1	—	89	21	—	—	3	—	3	—
47.北墅鄉	8	1	60	6	1	—	2	—	—	—

(續一) 鄉鎮家畜(力畜)統計表

鄉號	鄉鎮名	黃牛		水牛		馬		驢		騾	
		總數	不滿一歲之牛犢	總數	不滿一歲之牛犢	總數	不滿一歲之馬駒	總數	不滿一歲之驢駒	總數	不滿一歲之騾駒
48.	夏禹鄉	1	—	121	33	1	—	23	2	4	—
49.	大培鄉	—	—	86	14	—	—	5	1	—	—
50.	夏王鎮	—	—	86	18	1	—	24	—	5	—
51.	甘霖鄉	3	1	157	59	—	—	15	—	4	—
52.	三民鄉	1	—	86	19	1	—	20	—	2	—
53.	王莊鎮	5	1	59	7	—	—	18	—	3	—
54.	民有鄉	1	—	76	23	—	—	5	—	—	—
55.	民享鄉	—	—	79	23	—	—	4	—	—	—
56.	民治鄉	1	1	122	12	—	—	8	—	1	—
57.	句曲鄉	—	—	104	35	—	—	6	1	1	—
58.	下袁鄉	1	1	117	22	—	—	8	—	—	—
59.	常盈鎮	—	—	35	8	—	—	3	—	—	—
第五區總計		47	15	2,112	426	14	7	309	20	61	4
60.	西梁鄉	16	6	262	46	3	3	30	1	—	—
61.	長山鄉	11	2	317	60	4	1	78	6	18	—
62.	望鶴鄉	3	2	174	46	1	1	9	4	15	—
63.	唐陵鄉	1	1	259	47	—	—	16	1	—	—
64.	天王鎮	4	1	16	5	—	—	14	—	8	—
65.	長安鄉	—	—	218	58	1	—	36	3	13	4
66.	吉慶鄉	3	1	140	31	—	—	32	—	—	—
67.	三新鄉	1	1	182	25	1	—	15	2	—	—
68.	平地鄉	3	—	59	10	—	—	26	—	—	—
69.	新政鄉	—	—	156	33	—	—	21	2	2	—
70.	止游鄉	3	—	116	25	2	1	4	1	1	—
71.	斗溪鄉	2	1	213	40	2	1	28	—	4	—
第六區總計		620	140	1,981	479	60	2	400	7	71	1
72.	高陽鎮	27	5	83	20	3	1	16	2	1	—
73.	宗臨鄉	57	12	78	13	4	—	20	1	13	—
74.	魁府鄉	31	5	135	31	12	—	59	—	7	—
75.	萬壽鄉	48	20	95	23	—	—	31	—	8	—
76.	野馬鄉	44	6	33	3	2	—	10	—	2	—
77.	望仙鄉	23	4	82	21	7	—	9	—	—	—
78.	郭莊鎮	5	1	12	3	5	1	44	—	9	—
79.	端方鄉	24	4	47	10	2	—	5	—	—	—
80.	謝橋鄉	32	5	15	5	—	—	1	—	—	—
81.	杜澤鄉	68	12	34	9	—	—	1	—	—	—
82.	湯巷鄉	48	8	52	13	1	—	17	1	3	—
83.	蘆亭鄉	19	7	151	38	1	—	7	—	3	1
84.	三邱鄉	30	8	121	27	—	—	3	1	—	—
85.	望湖鄉	50	12	115	21	10	—	17	—	2	—
86.	金山鄉	20	10	104	47	—	—	8	1	—	—
87.	葛村鎮	16	7	96	39	4	—	36	1	6	—
88.	曉莊鄉	14	—	139	48	1	—	7	—	5	—
89.	高平鄉	21	6	177	35	2	—	42	—	4	—
90.	方溪鄉	5	1	105	19	—	—	12	—	1	—
91.	西地鄉	13	3	113	21	6	—	43	—	7	—
92.	祁莊鄉	25	4	194	33	—	—	12	—	—	—
第七區總計		350	59	1,607	229	13	—	289	17	52	1
93.	善德鄉	73	13	37	7	—	—	14	2	2	—
94.	中山鄉	39	15	60	16	—	—	4	1	—	—
95.	靜堂鄉	26	2	41	5	—	—	3	—	—	—

(續二) 鄉鎮家畜(力畜)統計表

鄉號	鄉鎮名	黃牛		水牛		馬		驢		騾	
		總數	不滿一歲之牛犢	總數	不滿一歲之牛犢	總數	不滿一歲之馬駒	總數	不滿一歲之驢駒	總數	不滿一歲之騾駒
96.	土橋鎮	17	-	-	-	-	-	-	-	-	-
97.	善北鄉	28	4	78	8	3	-	29	-	10	-
98.	善南鄉	55	9	56	11	1	-	29	1	1	-
99.	胄寨鄉	19	1	104	3	-	-	34	1	21	-
100.	大塹鄉	30	4	116	19	-	-	27	6	3	-
101.	王墓鄉	14	4	76	-	-	-	8	-	2	-
102.	梓童鄉	16	-	72	-	-	-	20	-	2	-
103.	彭山鄉	8	3	121	18	1	-	32	1	3	-
104.	廣勝鄉	1	1	118	31	1	-	12	2	-	-
105.	南鈴鄉	-	-	113	6	3	-	13	-	1	-
106.	元通鄉	-	-	101	21	1	-	9	-	-	-
107.	杜陳鄉	4	1	76	9	-	-	-	-	-	-
108.	華勝鄉	12	2	77	6	-	-	8	1	-	-
109.	三岔鎮	-	-	44	4	-	-	1	-	-	-
110.	毛村鄉	2	-	93	16	-	-	6	-	3	-
111.	青城鄉	1	-	121	41	-	-	7	1	-	-
112.	徐趙鄉	4	-	55	4	2	-	29	1	4	1
113.	義城鄉	1	-	48	4	-	-	4	-	-	-
第八區總計		239	66	1,554	151	28	-	493	25	156	2
114.	西謝鄉	1	-	154	26	1	-	120	12	6	1
115.	雲塘鄉	6	1	233	15	2	-	30	-	14	1
116.	石澗鄉	50	6	205	11	7	-	78	1	61	-
117.	新塘鎮	43	10	128	7	4	-	44	1	20	-
118.	澗西鎮	74	32	191	35	6	-	71	3	15	-
119.	張暮鄉	31	3	184	10	3	-	88	1	18	-
120.	下蔭鄉	1	-	93	9	-	-	11	1	2	-
121.	丁村鄉	10	4	142	13	3	-	23	4	5	-
122.	城上鄉	13	6	112	19	-	-	16	1	10	-
123.	邵家鄉	10	4	112	6	2	-	12	1	5	-
第九區總計		26	12	2,533	541	13	3	897	81	35	5
124.	湖堤鄉	3	3	137	79	1	-	9	5	2	1
125.	東陽鎮	-	-	6	4	-	-	2	15	2	2
126.	駱壘鄉	-	-	189	57	-	-	63	4	4	-
127.	龍潭鎮	1	1	1	-	4	2	9	4	-	-
128.	澗泉鄉	1	-	62	10	-	-	75	6	-	-
129.	鳳潭鄉	3	-	37	10	-	-	19	1	1	1
130.	銅冶鄉	1	3	112	5	-	-	81	9	-	-
131.	青山鄉	8	-	55	1	-	-	2	-	1	-
132.	倉頭鎮	1	1	27	4	-	-	5	-	-	-
133.	竹里鄉	-	-	104	24	1	1	115	7	1	1
134.	山溪鄉	-	-	389	70	-	-	3	1	-	-
135.	下蜀鎮	-	-	27	7	-	-	1	-	1	-
136.	橋頭鎮	5	4	103	31	1	-	21	4	11	-
137.	武岐鄉	-	-	218	57	2	-	87	-	5	-
138.	崇信鄉	1	-	77	10	1	-	28	1	-	-
139.	甫里鄉	-	-	258	66	-	-	90	-	4	-
140.	亭子鄉	2	-	230	34	2	-	131	8	2	-
141.	東海鄉	-	-	309	47	1	-	126	8	-	-
142.	枕江鄉	-	-	110	17	-	-	14	5	1	-
143.	營防鎮	-	-	42	6	-	-	12	3	-	-
144.	澗江鄉	-	-	40	2	-	-	4	-	-	-

第廿六表 鄉鎮家畜(肉畜及家禽)統計表

鄉號	鄉鎮名	家畜						家禽					
		綿羊		山羊		豬		鷄		鴨		鵝	
		總數	已滿一歲之綿羊	總數	已滿一歲之山羊	總數	已滿一歲之豬	總數	已滿六月之鷄	總數	已滿六月之鴨	總數	已滿六月之鵝
第一區總計		6	5	76	26	1,337	385	2,086	629	108	27	19	7
1.華陽鎮		-	-	-	-	2	-	14	12	-	-	2	2
2.崇明鎮		-	-	1	-	14	2	10	5	3	3	1	1
3.公正鄉		-	-	15	1	240	10	202	88	8	2	1	1
4.太平鄉		2	2	2	2	203	76	410	151	13	-	9	-
5.大同鄉		-	-	12	1	93	16	267	-	30	-	3	-
6.歸善鄉		-	-	9	3	96	11	251	166	20	13	-	-
7.鳴鶴鄉		-	-	12	4	157	30	132	109	1	1	2	2
8.葛墓鄉		-	-	11	10	231	188	258	-	11	-	-	-
9.石營鄉		-	-	3	2	156	30	247	26	3	-	-	-
10.自治鄉		4	3	11	3	145	22	295	72	19	8	1	1
第二區總計		18	7	384	108	4,876	724	10,455	6,255	568	252	56	28
11.光里鄉		2	2	1	1	492	70	101	73	11	11	3	-
12.下甸鎮		-	-	9	3	323	149	190	8	5	1	-	-
13.水關鄉		-	-	7	1	451	71	688	609	26	25	2	1
14.趙巷鄉		-	-	11	6	304	24	558	524	11	11	1	1
15.戴亭鄉		-	-	17	7	295	7	494	314	10	8	3	2
16.趙莊鄉		-	-	25	8	254	42	504	185	33	31	1	-
17.麻武鎮		-	-	25	6	359	44	638	544	30	27	11	11
18.達巷鄉		-	-	29	6	273	4	430	301	15	11	10	7
19.土祥鄉		4	-	26	8	329	30	420	372	19	16	-	-
20.東荆鄉		1	1	54	27	212	11	876	721	65	30	1	1
21.東昌鎮		1	1	47	13	313	127	895	46	28	1	8	-
22.青山鎮		-	-	9	3	163	28	602	592	14	13	1	-
23.張甸鄉		2	2	22	2	81	14	534	-	10	-	-	-
24.榮莊鄉		-	-	27	5	225	62	572	112	128	3	1	1
25.茅莊鎮		2	1	52	7	216	12	977	795	27	10	3	-
26.勝潭鄉		5	-	14	2	172	7	693	636	23	13	2	1
27.玉卓鎮		1	-	3	-	199	2	659	62	67	3	7	1
28.白兔鎮		-	-	6	3	215	20	624	361	46	38	2	2
第三區總計		4	2	668	277	4,451	817	18,132	14,882	1,409	801	302	231
29.來鳳鄉		-	-	27	9	506	47	673	445	7	2	3	2
30.湧泉鄉		-	-	101	50	397	50	1,476	1,353	27	19	19	17
31.行香鎮		-	-	72	48	362	238	1,289	1,081	72	49	21	21
32.鎖山鄉		-	-	38	20	681	49	1,772	1,563	61	58	25	23
33.古隄鎮		-	-	81	36	548	112	2,266	1,931	154	93	12	2
34.春城鄉		-	-	30	18	309	87	1,753	1,553	122	113	28	27
35.前陵鄉		1	-	53	2	408	-	1,674	1,156	416	95	25	14
36.長城鄉		3	2	104	42	407	123	2,150	1,502	204	96	48	24
37.敬德鄉		-	-	103	48	349	94	2,684	2,365	199	155	41	25
38.光浦鄉		-	-	59	4	484	17	2,431	1,933	147	121	80	76
第四區總計		1	-	483	203	1,967	378	12,342	7,332	1,006	617	886	432
39.槐道鄉		-	-	17	-	155	2	529	204	45	2	12	1
40.水南鄉		-	-	21	7	176	38	770	511	66	28	8	1
41.崇德鄉		-	-	5	1	31	-	142	120	43	43	4	4
42.長嶺鄉		-	-	10	5	61	16	284	155	13	2	1	-
43.逋遜鄉		-	-	53	23	117	24	968	756	54	38	290	85
44.林樅鄉		-	-	41	15	144	24	868	402	61	45	178	71
45.西城鄉		-	-	9	-	84	39	584	-	40	-	14	-
46.蘆江鄉		-	-	17	9	61	28	762	47	52	-	10	1
47.北墅鄉		-	-	2	-	62	3	343	198	37	27	50	7

(續一) 鄉鎮家畜(肉畜及家禽)統計表

鄉號	鄉鎮名	家畜					家禽						
		綿羊		山羊		豬	鷄		鴨		鵝		
		總數	已滿一歲之綿羊	總數	已滿一歲之山羊		總數	已滿六月之鷄	總數	已滿六月之鴨	總數	已滿六月之鵝	
48.	夏禹鄉	-	-	23	8	72	11	561	473	34	33	8	8
49.	大培鄉	-	-	16	6	61	4	478	384	28	27	7	6
50.	夏王鎮	-	-	8	5	105	35	590	212	70	8	25	5
51.	甘霖鄉	-	-	50	24	191	34	979	773	95	77	187	183
52.	三民鄉	-	-	25	13	125	16	559	409	55	52	4	4
53.	王莊鎮	-	-	10	5	63	5	308	256	15	13	9	7
54.	民有鄉	-	-	46	23	54	17	495	409	79	74	23	22
55.	民享鄉	-	-	11	6	80	17	446	386	39	39	10	9
56.	民治鄉	-	-	14	3	107	2	846	155	58	20	12	2
57.	甸曲鄉	-	-	41	15	91	31	628	494	40	26	10	5
58.	下袁鄉	1	-	52	29	98	25	1,002	890	65	59	11	11
59.	常益鎮	-	-	12	6	29	7	199	98	17	4	13	-
第五區總計		3	-	1,225	475	2,166	460	13,015	8,693	1,116	812	360	165
60.	西深鄉	-	-	106	33	306	108	1,528	1,146	82	59	27	25
61.	長山鄉	-	-	140	16	366	43	1,908	913	103	62	58	13
62.	望鶴鄉	2	-	20	17	101	18	1,054	833	60	51	13	13
63.	唐陵鄉	-	-	91	31	253	32	1,685	627	155	92	110	7
64.	天王鎮	-	-	5	-	47	21	42	-	19	-	-	-
65.	長安鄉	-	-	90	50	220	34	1,690	1,338	183	160	19	16
66.	吉慶鄉	-	-	36	9	125	46	896	664	56	14	10	2
67.	三新鄉	-	-	91	39	124	20	930	827	84	81	16	12
68.	平地鄉	-	-	142	49	198	13	730	648	41	40	5	4
69.	新政鄉	1	1	182	103	108	17	662	596	112	111	39	39
70.	止游鄉	-	-	158	30	125	35	639	40	72	2	28	1
71.	斗溪鄉	-	-	164	98	193	73	1,251	1,061	149	140	35	33
第六區總計		8	-	1,440	142	2,144	504	13,136	9,788	1,836	1,330	243	153
72.	高陽鎮	-	-	7	5	101	12	577	483	106	64	24	23
73.	宗臨鄉	3	-	16	5	64	14	629	583	52	36	16	14
74.	魁府鄉	-	-	33	9	86	6	923	719	133	72	25	10
75.	萬壽鄉	1	1	10	1	67	4	752	205	95	13	22	2
76.	野馬鄉	-	-	4	2	44	7	391	275	55	46	16	4
77.	望仙鄉	-	-	10	3	95	32	540	510	56	56	7	3
78.	郭莊鎮	-	-	4	2	58	21	121	62	28	13	2	2
79.	端方鄉	-	-	2	-	49	9	307	2	64	-	12	-
80.	謝橋鄉	-	-	3	-	52	10	321	321	45	45	1	1
81.	杜澤鄉	1	-	29	7	111	18	490	363	71	42	10	9
82.	湯巷鄉	2	-	33	7	98	19	760	562	124	102	14	9
83.	蘆亭鄉	-	-	14	6	149	34	529	467	139	132	13	13
84.	三邱鄉	-	-	27	7	128	14	807	619	111	90	11	11
85.	望湖鄉	-	-	17	-	146	21	664	437	88	52	9	5
86.	金山鄉	-	-	24	9	75	38	350	207	59	23	9	4
87.	葛村鎮	-	-	5	3	152	77	1,144	1,024	162	162	1	1
88.	曉莊鄉	1	-	12	7	114	59	606	188	59	8	8	1
89.	高坪鄉	-	-	52	23	146	31	736	645	152	142	33	31
90.	方溪鄉	-	-	17	8	125	35	526	387	74	69	2	2
91.	西地鄉	-	-	48	11	82	22	816	715	77	77	4	4
92.	祁莊鄉	-	-	73	27	202	21	1,147	1,014	86	86	4	4
第七區總計		7	-	3,253	67	2,253	434	10,478	4,649	864	324	197	62
93.	善德鄉	-	-	44	4	160	10	976	18	81	-	17	-
94.	中山鄉	-	-	17	4	120	65	730	14	97	2	30	-
95.	靜堂鄉	-	-	7	3	54	3	398	160	26	18	10	4

(續二) 鄉鎮家畜(肉畜及家禽)統計表

鄉號	鄉鎮名	家 畜						家 禽					
		綿羊		山羊		豬		鷄		鴨		鵝	
		總數	已滿一歲之綿羊	總數	已滿一歲之山羊	總數	已滿一歲之豬	總數	已滿六月之鷄	總數	已滿六月之鴨	總數	已滿六月之鵝
96.	土橋鎮	-	-	3	2	37	-	168	-	16	-	1	-
97.	善北鄉	2	1	15	1	207	53	708	248	45	6	17	-
98.	善南鄉	-	-	3	-	93	19	575	462	73	48	14	10
99.	胥茶鄉	-	-	23	4	264	23	1,068	199	64	17	12	1
100.	大墅鄉	-	-	16	10	257	99	769	713	69	61	17	16
101.	王墓鄉	-	-	10	-	121	9	539	1	31	-	15	-
102.	梓潼鄉	-	-	1	-	78	-	328	-	100	-	-	-
103.	彭山鄉	4	1	20	3	117	24	535	210	22	7	4	2
104.	廣勝鄉	-	-	8	5	144	48	626	599	62	56	7	7
105.	南鈴鄉	-	-	1	-	105	1	438	420	19	15	12	4
106.	元通鄉	-	-	5	1	79	7	494	492	21	18	1	1
107.	杜陳鄉	-	-	2	1	90	-	356	211	3	3	-	-
108.	華嚴鄉	1	1	17	8	63	27	368	234	18	11	3	2
109.	三岔鎮	-	-	-	-	16	4	71	7	24	9	6	-
110.	毛村鄉	-	-	9	2	57	11	318	191	34	19	6	2
111.	青城鄉	-	-	39	19	88	30	388	31	25	2	10	-
112.	徐趙鄉	-	-	6	-	61	1	246	151	16	14	12	10
113.	義城鄉	-	-	7	-	42	-	379	288	18	18	3	3
第八區總計		13	1	136	47	4,484	741	10,598	9,029	844	691	145	124
114.	西謝鄉	7	-	18	1	250	109	1,025	733	56	51	24	23
115.	雲塘鄉	-	-	13	4	530	53	1,709	1,601	97	88	28	22
116.	石澗鄉	-	-	13	5	929	34	1,822	1,521	134	111	35	31
117.	新塘鎮	-	-	8	2	497	34	993	880	116	102	14	14
118.	澗西鎮	1	-	15	2	836	65	1,842	1,674	284	197	18	12
119.	張墓鄉	1	-	11	3	293	116	1,128	634	49	36	12	8
120.	下蔭鄉	4	1	24	5	290	79	357	339	12	12	3	3
121.	丁村鄉	-	-	20	16	324	98	862	818	53	53	7	7
122.	城上鄉	-	-	7	2	266	37	296	274	13	12	3	3
123.	邵家鄉	-	-	7	7	269	116	564	555	30	29	1	1
第九區總計		7	-	160	68	3,857	896	10,946	7,886	2,851	2,535	198	80
124.	湖堤鄉	-	-	-	-	211	192	754	697	36	31	3	3
125.	東陽鎮	-	-	9	9	28	18	125	114	32	30	1	1
126.	駱草鄉	-	-	13	10	278	94	876	781	38	26	5	5
127.	龍潭鎮	-	-	13	11	14	5	62	55	2	2	-	-
128.	澗泉鄉	6	-	26	4	171	22	516	338	15	9	7	6
129.	鳳潭鄉	-	-	-	-	142	46	239	227	374	373	1	-
130.	銅冶鄉	-	-	4	1	326	42	367	197	14	8	8	7
131.	青山鄉	-	-	1	-	176	13	112	66	40	23	2	2
132.	倉頭鎮	-	-	-	-	65	13	121	81	15	14	-	-
133.	竹里鄉	-	-	-	-	170	71	336	320	27	21	2	2
134.	山溪鄉	-	-	11	5	348	60	746	735	1,285	1,283	5	5
135.	下蜀鎮	-	-	2	-	58	3	156	140	8	4	1	1
136.	橋頭鎮	-	-	8	4	208	60	2,177	488	237	18	6	3
137.	武岐鄉	-	-	21	12	215	8	575	426	21	11	11	6
138.	崇信鄉	-	-	14	-	241	38	508	197	11	4	7	5
139.	角里鄉	-	-	6	-	153	2	389	308	6	4	3	3
140.	亭子鄉	-	-	14	3	120	9	529	503	25	23	1	1
141.	東海鄉	-	-	18	9	160	9	638	598	39	38	12	12
142.	枕江鄉	-	-	-	-	424	128	776	753	276	276	10	10
143.	營防鎮	-	-	-	-	160	19	526	475	65	65	2	2
144.	襟江鄉	1	-	-	-	189	44	418	387	285	272	6	6

四. 農村概況估計表

第廿七表 各區每市畝田地價格表

(以元為單位)

區 別	水 田			旱 地		
	上 田	中 田	下 田	上 地	中 地	下 地
第一區	72	52	37	36	26	17
第二區	72	49	30	27	17	11
第三區	53	36	23	19	13	8
第四區	44	31	20	15	10	6
第五區	41	30	19	15	11	7
第六區	47	34	22	16	12	7
第七區	49	35	21	21	13	8
第八區	65	50	35	25	17	10
第九區	54	40	27	25	17	10
各區平均	55	40	26	22	15	9

第廿八表 各區每市畝田地租價表

(以元為單位)

區 別	水 田			旱 地		
	上 田	中 田	下 田	上 地	中 地	下 地
第一區	3.5	2.8	2.2	1.6	1.2	0.8
第二區	4.2	3.1	2.2	1.8	1.2	0.8
第三區	3.1	2.4	1.8	1.0	0.7	0.5
第四區	3.5	2.7	1.9	1.3	0.9	0.5
第五區	3.9	3.0	2.3	1.3	0.9	0.5
第六區	2.7	2.2	1.4	1.0	0.8	0.5
第七區	3.5	2.9	2.1	1.6	1.1	0.7
第八區	3.6	2.4	1.8	1.6	1.3	0.9
第九區	3.6	2.6	1.8	1.9	1.3	0.8
各區平均	3.5	2.7	1.9	1.5	1.0	0.7

第廿九表 各區田地租價對田地價格之百分數

區 別	水 田			旱 地		
	上 田	中 田	下 田	上 地	中 地	下 地
第一區	4.9	5.4	6.0	4.4	4.6	4.7
第二區	5.8	6.8	7.3	6.5	7.1	7.3
第三區	5.8	6.7	7.8	5.3	5.4	5.9
第四區	8.0	8.7	9.5	8.7	9.0	9.0
第五區	9.51	10.0	12.1	8.7	8.2	7.1
第六區	5.7	6.5	6.6	6.3	6.7	7.1
第七區	7.1	8.3	10.0	7.6	8.5	8.8
第八區	5.5	4.8	5.1	6.4	7.6	9.0
第九區	6.7	6.5	6.7	7.6	7.6	8.0
各區平均	6.6	7.1	7.9	6.8	7.2	7.4

算式如右： $\frac{\text{租價}}{\text{賣價}} \times 100 = \text{田地價格之}\%$ 。例如，租價=3.50元，賣價(即田之價格)

=53元，租價佔田價之%為 $\frac{3.5}{53} \times 100 = 6.6\%$ 。

第卅表 常年每畝主要作物納租量佔產額之百分數

區 別	水 田			旱 地		
	上 田	中 田	下 田	上 地	中 地	下 地
第一區	43	43	43	38	35	36
第二區	41	41	41	41	46	45
第三區	41	41	43	42	40	37
第四區	39	38	43	31	29	27
第五區	44	46	45	34	30	28
第六區	35	37	39	22	25	24
第七區	40	39	38	40	40	35
第八區	37	36	39	32	29	30
第九區	40	43	42	49	37	40
各區平均	40	40	41	37	35	34

第卅一表 去年各區農民借貸統計表

區 別	農戶借糧者在 總數中所佔之 百分率	借糧之歸 還日期 (月)	借糧每石按月 之利息(石)	農戶借錢者在 總數中所佔之 百分率	每月之利 率(%)
第一區	52.50	6.0	0.22	67.69	2.1
第二區	59.49	7.0	0.21	69.53	2.5
第三區	67.58	5.0	0.29	77.42	3.1
第四區	68.53	4.0	0.33	67.32	2.7
第五區	77.43	5.0	0.29	76.55	2.7
第六區	78.63	7.0	0.19	77.88	2.5
第七區	76.03	6.0	0.22	74.60	2.5
第八區	62.50	7.0	0.21	70.23	2.4
第九區	57.56	6.0	0.23	71.10	3.4
各區平均	66.69	6.0	0.24	72.48	2.7

第卅二表 各區農工之工資統計表

(以元為單位)

區 別	長工全年之工價		短工全年之工價			
	去 年	民 元	忙工每日之工價		閑工每日之工價	
			不 供 飯	供 飯	不 供 飯	供 飯
第一區	43.85	20.30	0.6	0.4	0.4	0.3
第二區	50.30	25.30	0.7	0.4	0.4	0.2
第三區	43.80	23.70	0.6	0.3	0.4	0.2
第四區	49.20	24.60	0.6	0.3	0.4	0.2
第五區	44.65	24.20	0.6	0.3	0.4	0.2
第六區	54.37	28.49	0.6	0.4	0.4	0.2
第七區	51.90	21.80	0.7	0.4	0.4	0.2
第八區	47.90	20.70	0.6	0.3	0.4	0.2
第九區	42.50	21.10	0.8	0.4	0.6	0.3
各區平均	47.60	23.30	0.6	0.4	0.4	0.2

第卅三表 去年(1932)與民元(1912)各區物價比較表

(單位：元)

區別 物名	第一區		第二區		第三區		第四區		第五區		第六區		第七區		第八區		第九區		各區平均	
	去年	民元	去年	民元	去年	民元	去年	民元	去年	民元	去年	民元	去年	民元	去年	民元	去年	民元	去年	民元
中等米一百斤	4.9	2.6	4.4	2.4	5.5	3.8	4.7	2.9	5.3	3.5	5.2	3.0	4.5	2.3	5.4	2.8	4.6	2.0	4.9	2.8
中等麥一百斤	3.7	1.9	3.5	1.9	3.9	2.5	3.8	2.2	4.2	2.6	3.6	2.2	3.2	1.6	3.6	2.2	3.7	1.6	3.7	2.1
食鹽一百斤	10.1	4.3	10.6	3.7	10.5	4.2	10.9	4.6	11.4	4.2	11.8	4.6	11.5	4.4	10.5	4.5	10.6	3.1	10.9	4.2
洋油(煤油)一百斤	14.9	7.1	15.5	4.3	15.3	6.3	15.9	6.2	19.2	6.0	18.6	5.2	18.6	5.8	15.3	4.9	15.9	4.6	16.6	5.6
粗大布一丈	2.3	—	1.0	0.5	1.0	0.6	0.8	0.4	0.7	0.4	0.6	0.2	0.8	0.3	0.8	0.4	0.6	0.2	0.9	0.4
中等牛一頭	41.2	22.0	35.7	18.6	39.2	23.6	38.2	19.1	35.8	24.0	48.5	25.8	63.3	30.5	46.5	23.0	37.6	18.5	42.9	22.8
中等水牛一頭	56.7	29.2	49.6	28.1	50.6	33.0	51.4	27.9	56.2	40.4	52.4	31.8	58.2	27.4	58.0	31.0	61.3	32.0	54.9	31.2
中等馬一頭	50.5	30.0	54.5	32.0	51.6	36.8	48.2	27.2	48.1	32.2	58.8	30.9	65.3	34.2	44.4	24.7	58.7	28.2	53.4	30.7
中等驢一頭	60.8	32.2	65.8	38.2	66.8	47.7	67.4	40.2	78.4	53.0	80.9	42.2	68.2	37.4	68.1	40.5	69.1	36.9	69.5	40.9
中等騾一頭	28.0	18.0	27.2	13.8	26.1	17.3	27.5	15.6	30.9	20.8	30.1	15.1	38.2	18.8	30.2	17.5	26.8	13.4	29.5	16.7

第卅四表 移民統計表(民國元年以來)

移 入

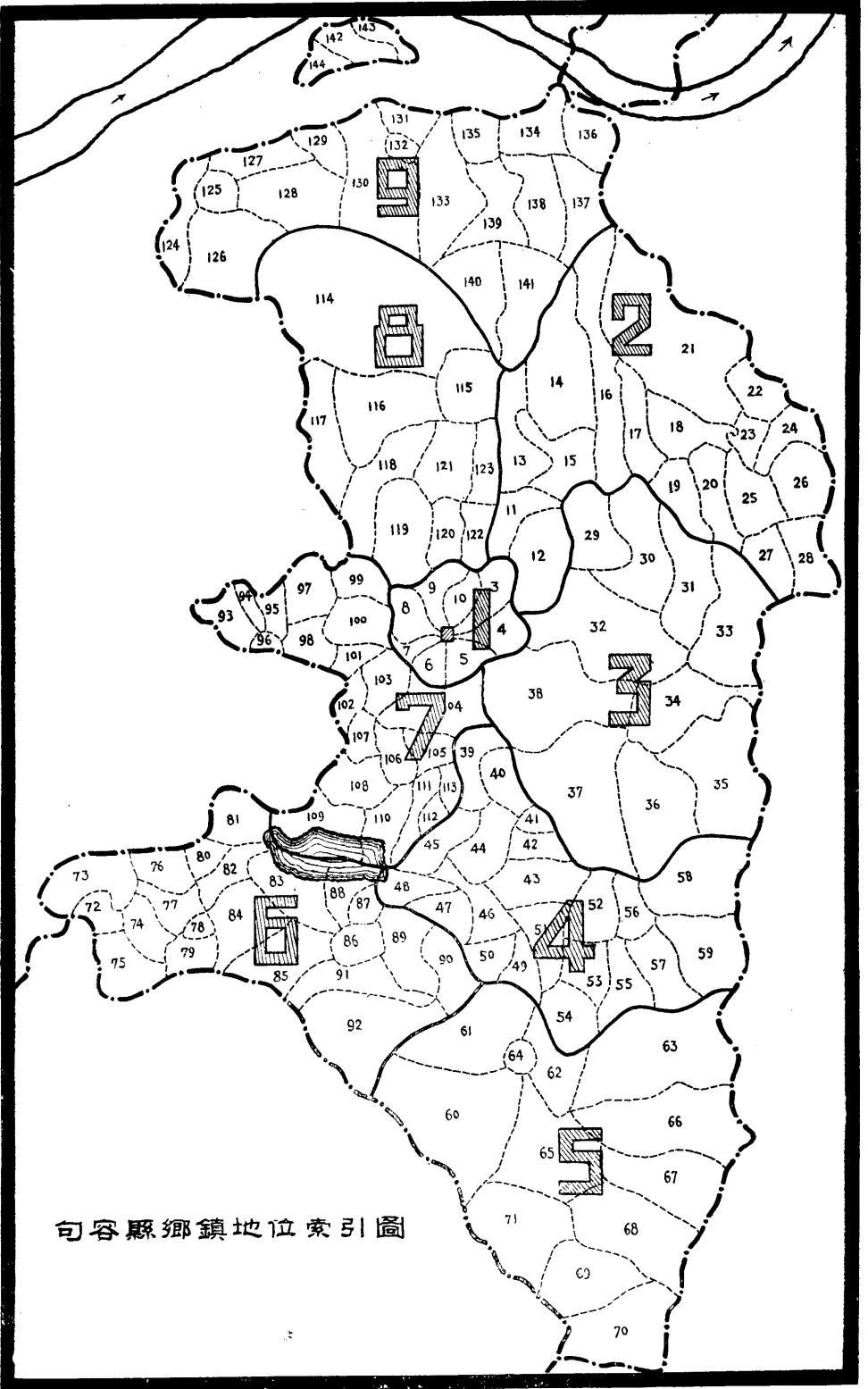
區 別	戶 數	移 來 地 點
第一區	14	江北 儀徵
第二區	548	徐州 儀徵 安東 淮陰 泗陽 阜寧 寶應 河南 湖北 海州 沐陽 清江 淮城 淮安 揚州 鹽城 江北 淮水 山陽
第三區	382	河南 江北 儀徵 海州 阜寧 鎮江 徐州 湖北 江寧 寶應 安東 桃源 東陽 東海 揚州 長海
第四區	556	河南 江北 山陽 寶應 清江 揚州 盩水 儀徵 阜寧 淮安
第五區	1,042	河南 湖北 湖南 江北 安徽 上海 泗陽 盩水 海州 江西 溧陽 淮陰 句容縣境
第六區	383	河南 江北 寶應 儀徵 淮陰 寶坻 海州 江寧 江蘇 句容
第七區	245	河南 江北 湖南 宜徵 泗陽 淮陰 山陽 河州
第八區	313	山陽 儀徵 河南 河北 寶應 海州 宜徵 安東 揚州 河州 江北 山東 清江 湖北
第九區	1,197	江寧 泗陽 宿遷 海州 淮陰 徐州 清江 山東 淮安 河北 儀徵 蘇州 常州 吳淞 六合 浙江 山陽 江北 寶應 定遠 泰州 鎮江 大興莊 鞠大莊 曹家村 太平州 芮莊
全縣總計	4,680	

第卅五表 移民統計表(民國元年以來)

移 出

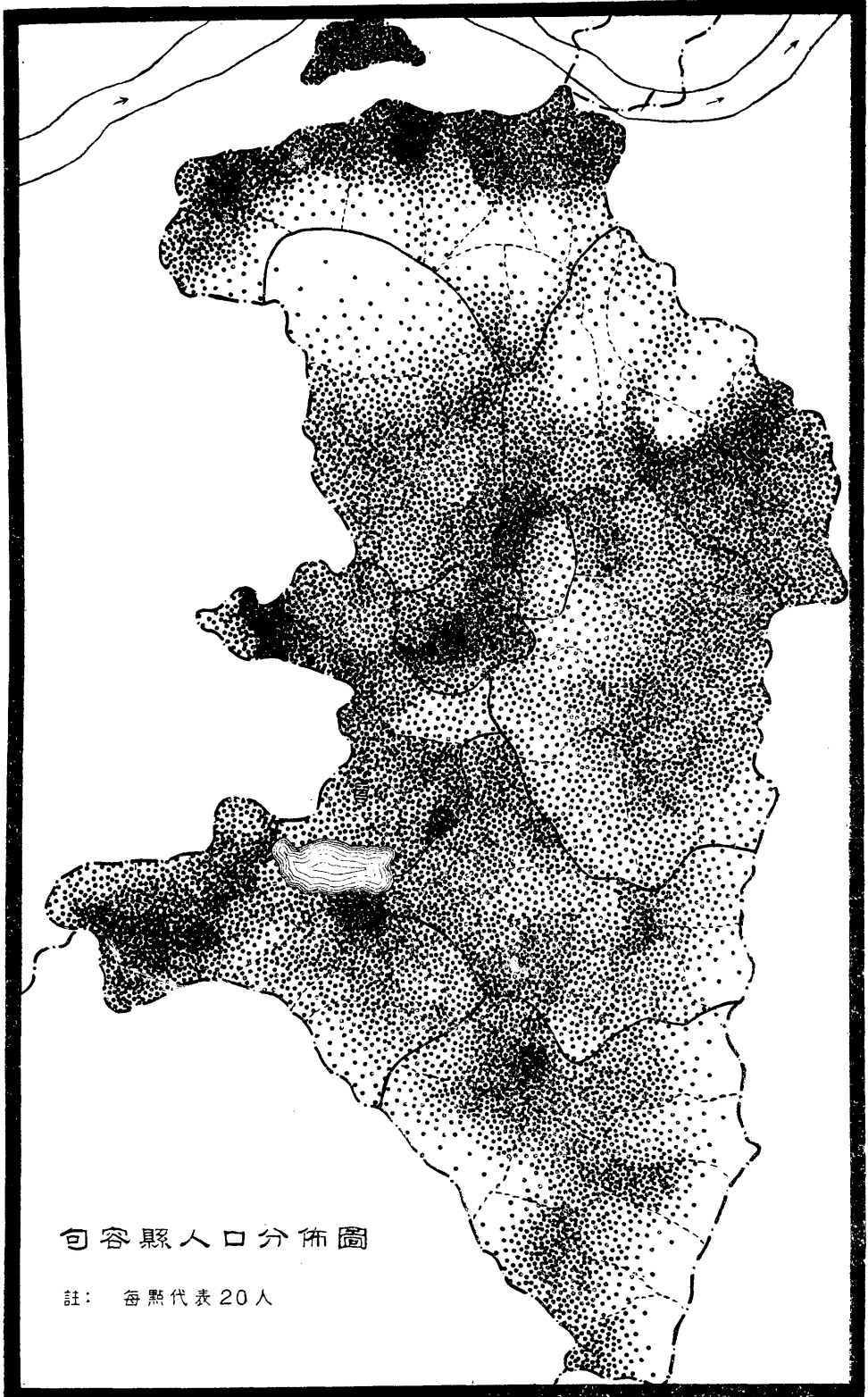
區 別	戶 數	移 往 地 點
等 一 區	—	—
第二區	62	蘇州 常州 松江 木瀆 上海 湖州 句容城 南京
第三區	50	鎮江 蘇州 河南 上海 句容城 寶坻鎮
第四區	148	金壇 鎮江 丹徒 上海 蘇州 漢口
第五區	526	上海 溧陽 溧水 江西 蘇州 常州 金壇 句容城 高資 南京 鎮江
第六區	170	上海 蕪湖 蘇州 高郵 南京 漢口 句容城
第七區	253	上海 湖北 南京 漢口 江北 武昌
第八區	95	江寧 南京 上海 蘇州 蚌埠 下蜀 句容城 烏鎮
第九區	71	南京 上海 江寧 江北 鎮江 蘇州 句容縣境
全縣總計	1,375	

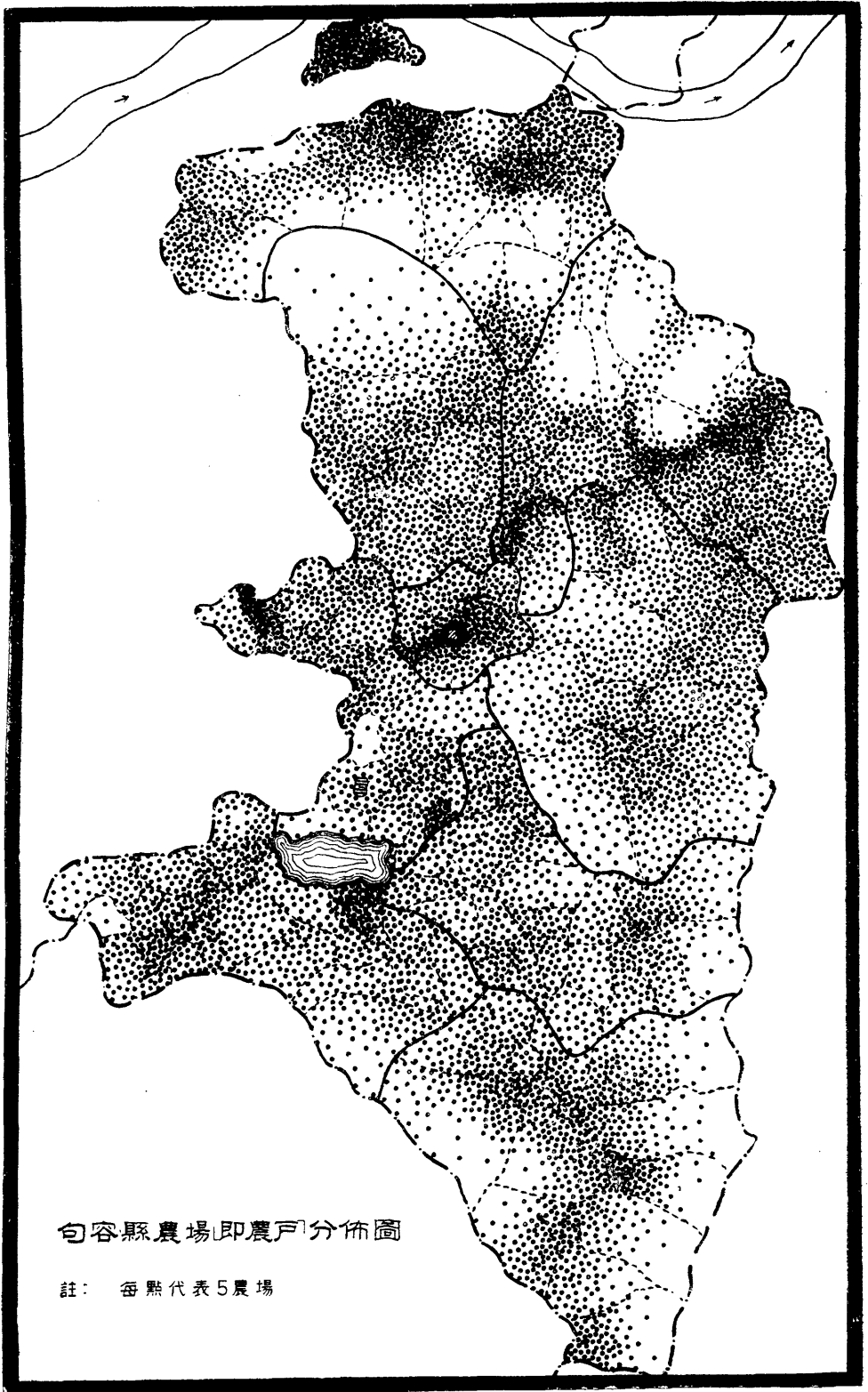
II. 統計圖

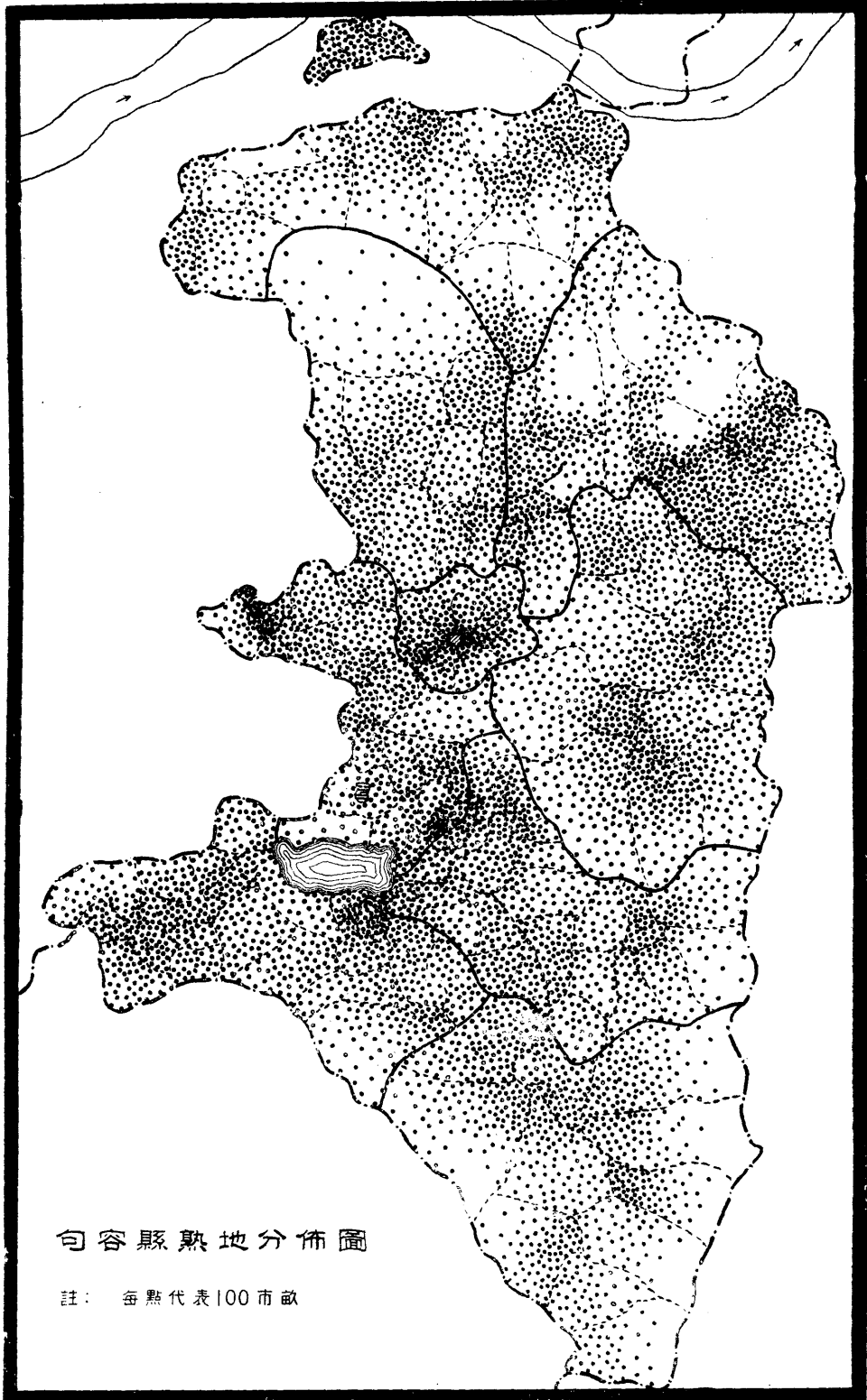


句容縣鄉鎮地位索引圖對照表

- | | | | |
|----------|----------|----------|----------|
| 1. 第一自治區 | 36. 長城鄉 | 6. 第六自治區 | 109. 三岔鎮 |
| 1. 華陽鎮 | 37. 敬德鄉 | 72. 高陽鎮 | 110. 毛村鄉 |
| 2. 崇明鎮 | 38. 光浦鄉 | 73. 宗臨鄉 | 111. 青城鄉 |
| 3. 公正鄉 | | 74. 魁府鄉 | 112. 徐趙鄉 |
| 4. 太平鄉 | 4. 第四自治區 | 75. 萬壽鄉 | 113. 義城鄉 |
| 5. 大同鄉 | 39. 槐道鄉 | 76. 野馬鄉 | |
| 6. 歸善鄉 | 40. 永南鄉 | 77. 望仙鎮 | 8. 第八自治區 |
| 7. 鳴鶴鄉 | 41. 崇德鄉 | 78. 郭莊鎮 | 114. 西謝鄉 |
| 8. 葛墓鄉 | 42. 長嶺鄉 | 79. 端方鄉 | 115. 雲塘鄉 |
| 9. 石營鄉 | 43. 浦邇鄉 | 80. 謝橋鄉 | 116. 石澗鄉 |
| 10. 自治鄉 | 44. 林梅鄉 | 81. 杜澤鄉 | 117. 新塘鎮 |
| | 45. 西城鄉 | 82. 湯巷鄉 | 118. 澗西鎮 |
| 2. 第二自治區 | 46. 蘆江鄉 | 83. 蘆亭鄉 | 119. 張幕鄉 |
| 11. 光里鄉 | 47. 北墅鄉 | 84. 三邱鄉 | 120. 下蔭鄉 |
| 12. 下旬鄉 | 48. 夏禹鄉 | 85. 望湖鄉 | 121. 丁村鄉 |
| 13. 木關鄉 | 49. 大培鄉 | 86. 金山鄉 | 122. 城上鄉 |
| 14. 趙巷鄉 | 50. 夏王鎮 | 87. 葛村鎮 | 123. 邵家鄉 |
| 15. 戴亭鄉 | 51. 甘霖鄉 | 88. 曉莊鄉 | |
| 16. 趙莊鄉 | 52. 三民鄉 | 89. 高坪鄉 | 9. 第九自治區 |
| 17. 陳武鎮 | 53. 王莊鎮 | 90. 方溪鄉 | 124. 湖堤鄉 |
| 18. 達巷鄉 | 54. 民有鄉 | 91. 西地鄉 | 125. 東陽鎮 |
| 19. 土祥鄉 | 55. 民享鄉 | 92. 祁莊鄉 | 126. 駱墅鄉 |
| 20. 東荆鄉 | 56. 民治鄉 | | 127. 龍潭鎮 |
| 21. 東昌鎮 | 57. 甸曲鄉 | 7. 第七自治區 | 128. 澗泉鄉 |
| 22. 青山鄉 | 58. 下袁鄉 | 93. 善德鄉 | 129. 鳳潭鄉 |
| 23. 張甸鄉 | 59. 常盈鎮 | 94. 中山鄉 | 130. 銅冶鄉 |
| 24. 榮莊鄉 | | 95. 靜堂鄉 | 131. 青山鄉 |
| 25. 茅莊鎮 | 5. 第五自治區 | 96. 土橋鎮 | 132. 倉頭鎮 |
| 26. 勝潭鄉 | 60. 西溪鄉 | 97. 善北鄉 | 133. 竹里鄉 |
| 27. 玉阜鎮 | 61. 長山鄉 | 98. 善南鄉 | 134. 山溪鄉 |
| 28. 白兔鎮 | 62. 望鶴鄉 | 99. 胥寨鄉 | 135. 下蜀鎮 |
| | 63. 唐陵鄉 | 100. 大墅鄉 | 136. 橋頭鎮 |
| 3. 第三自治區 | 64. 天王鎮 | 101. 王墓鄉 | 137. 武岐鄉 |
| 29. 來鳳鄉 | 65. 長安鄉 | 102. 梓童鄉 | 138. 崇信鄉 |
| 30. 沸泉鄉 | 96. 吉慶鄉 | 103. 彭山鄉 | 139. 甬里鄉 |
| 31. 行香鎮 | 67. 三新鄉 | 104. 廣勝鄉 | 140. 亭子鄉 |
| 32. 鎮山鄉 | 68. 平地鄉 | 105. 南鈴鄉 | 141. 東海鄉 |
| 33. 古隍鎮 | 69. 新政鄉 | 106. 元通鄉 | 142. 枕江鄉 |
| 34. 春城鄉 | 70. 止游鄉 | 107. 杜陳鄉 | 143. 營防鎮 |
| 35. 前陵鄉 | 71. 斗溪鄉 | 108. 華嚴鄉 | 144. 礮江鄉 |

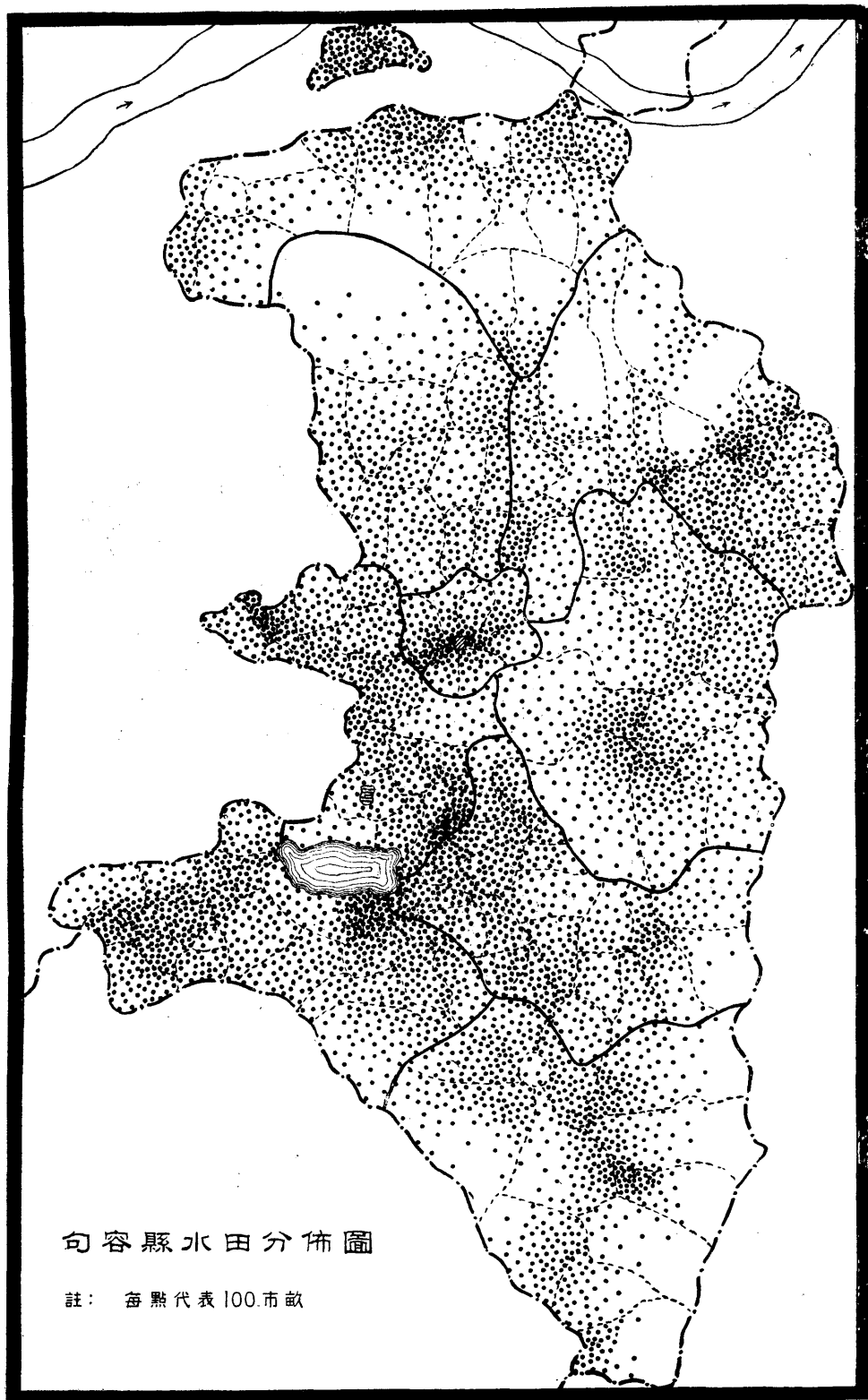


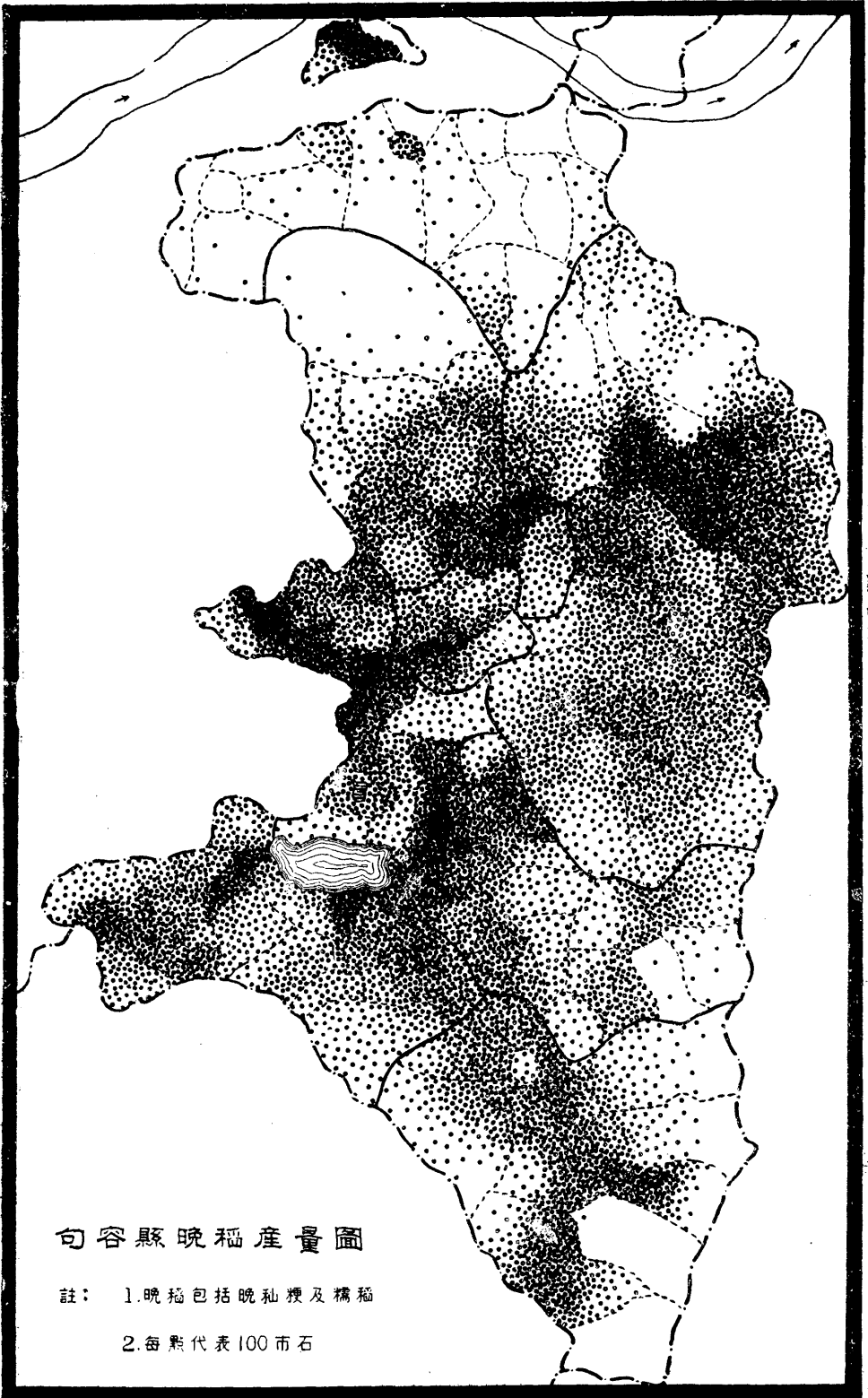




句容縣熟地分佈圖

註： 每點代表100市畝

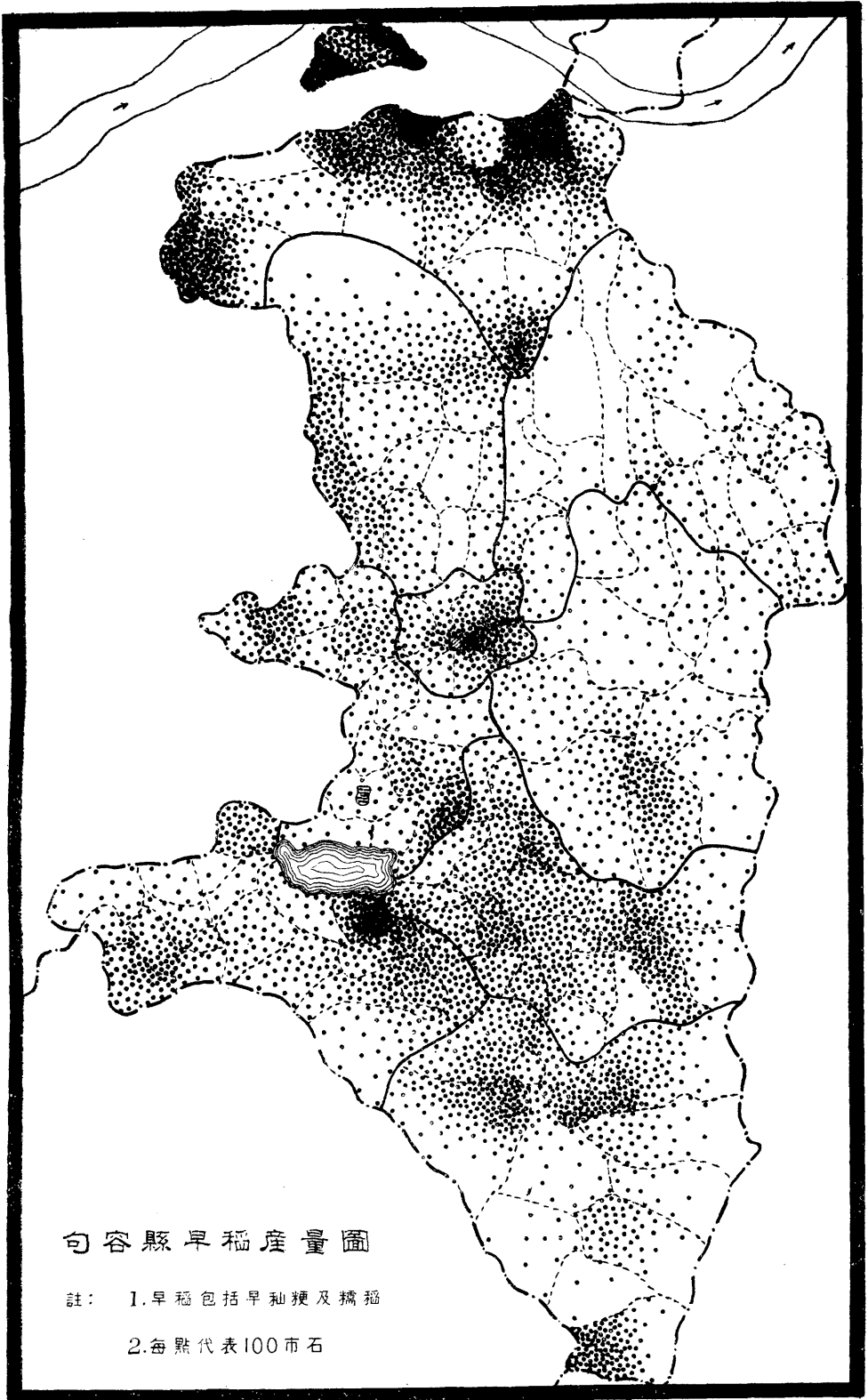


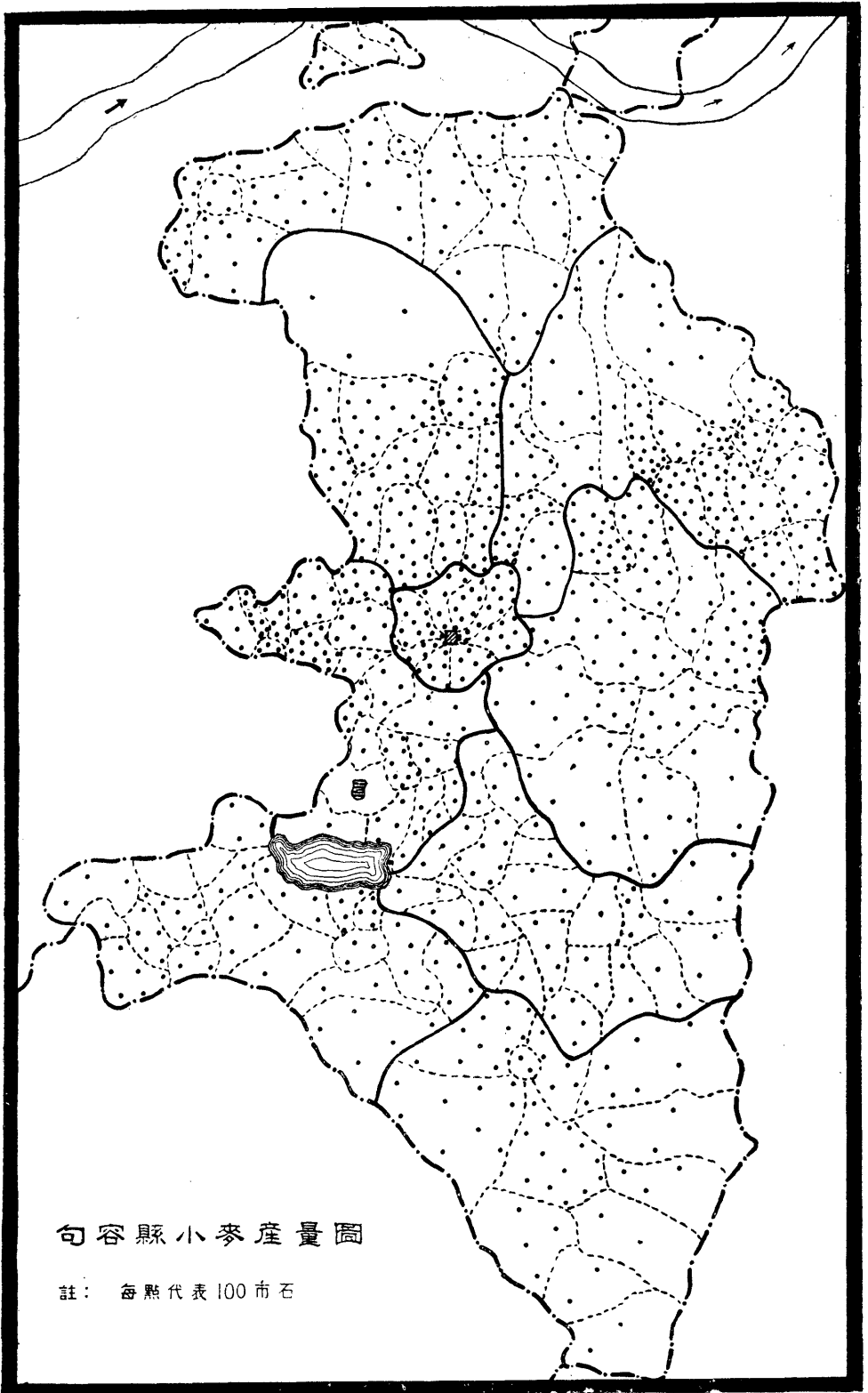


句容縣晚稻產量圖

註： 1.晚稻包括晚秈粳及糯稻

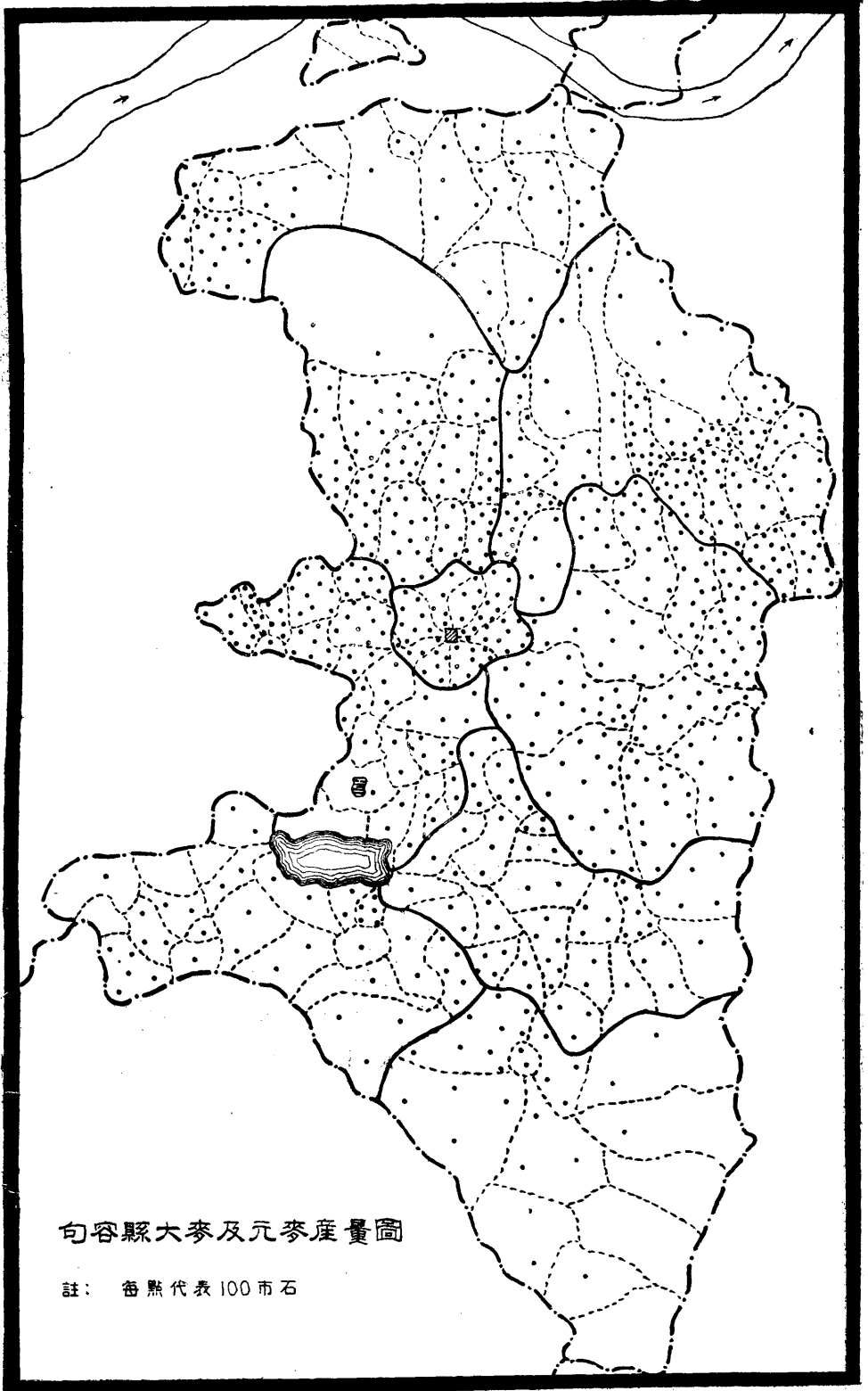
2.每點代表100市石

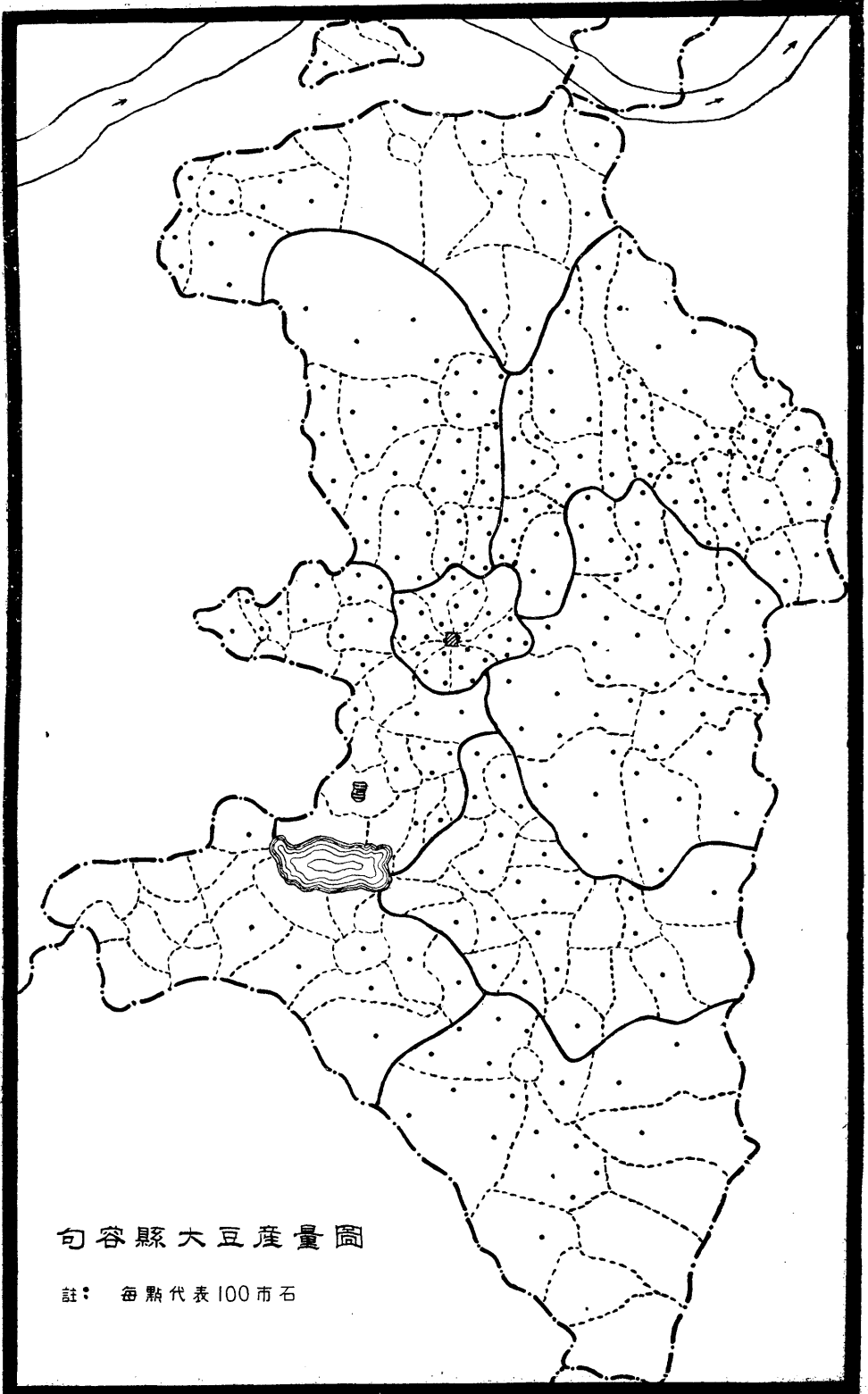


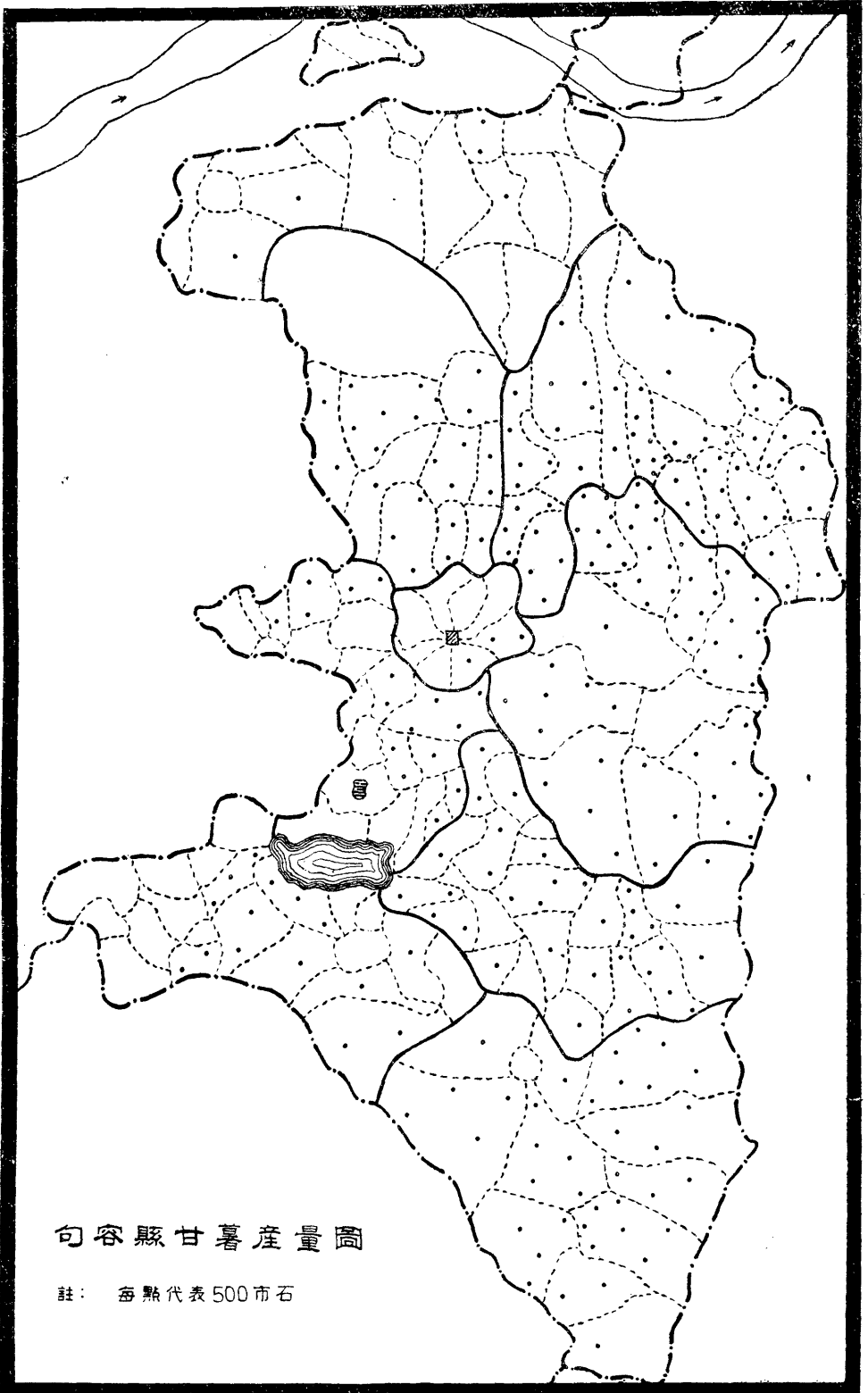


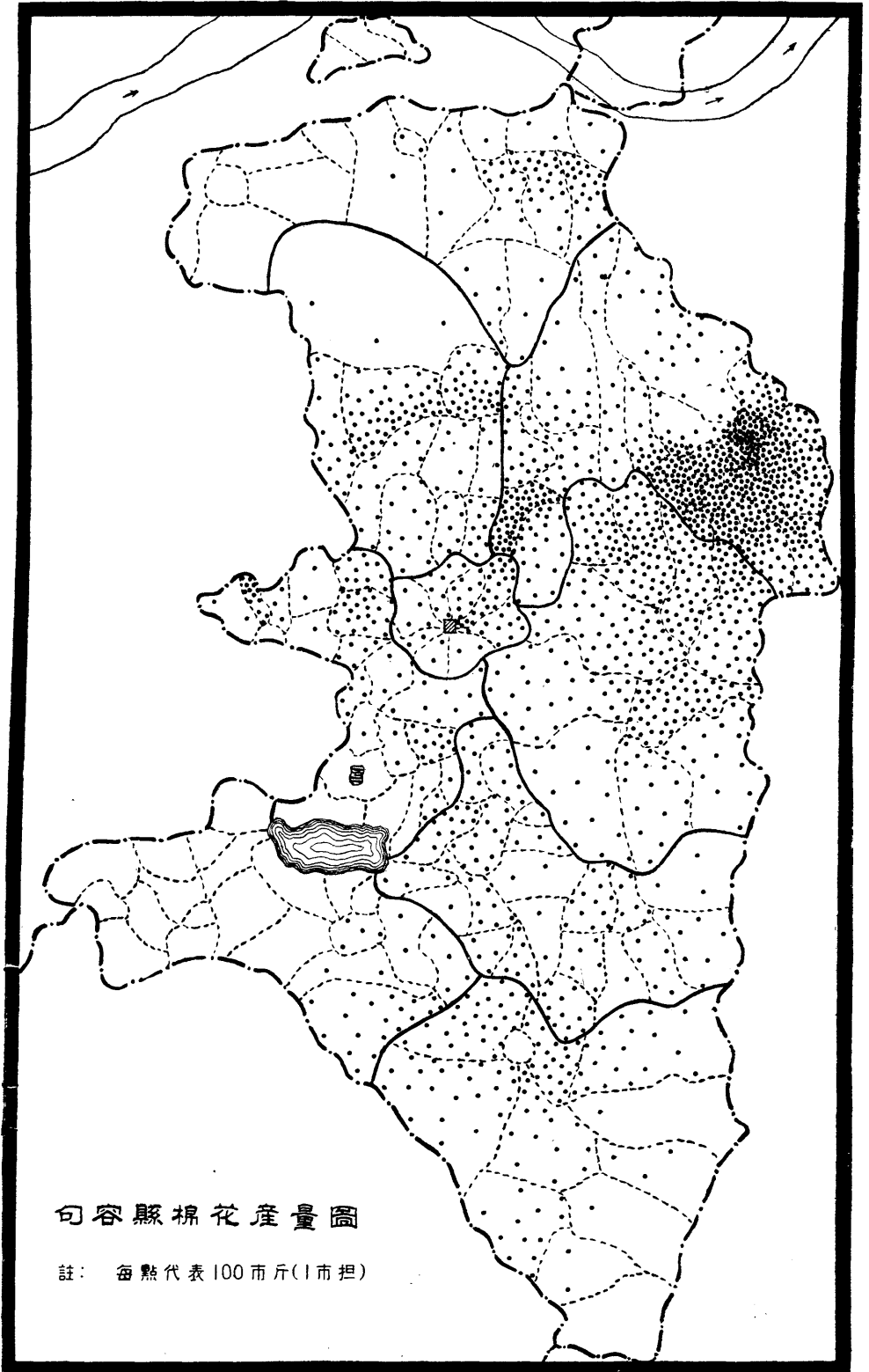
句容縣小麥產量圖

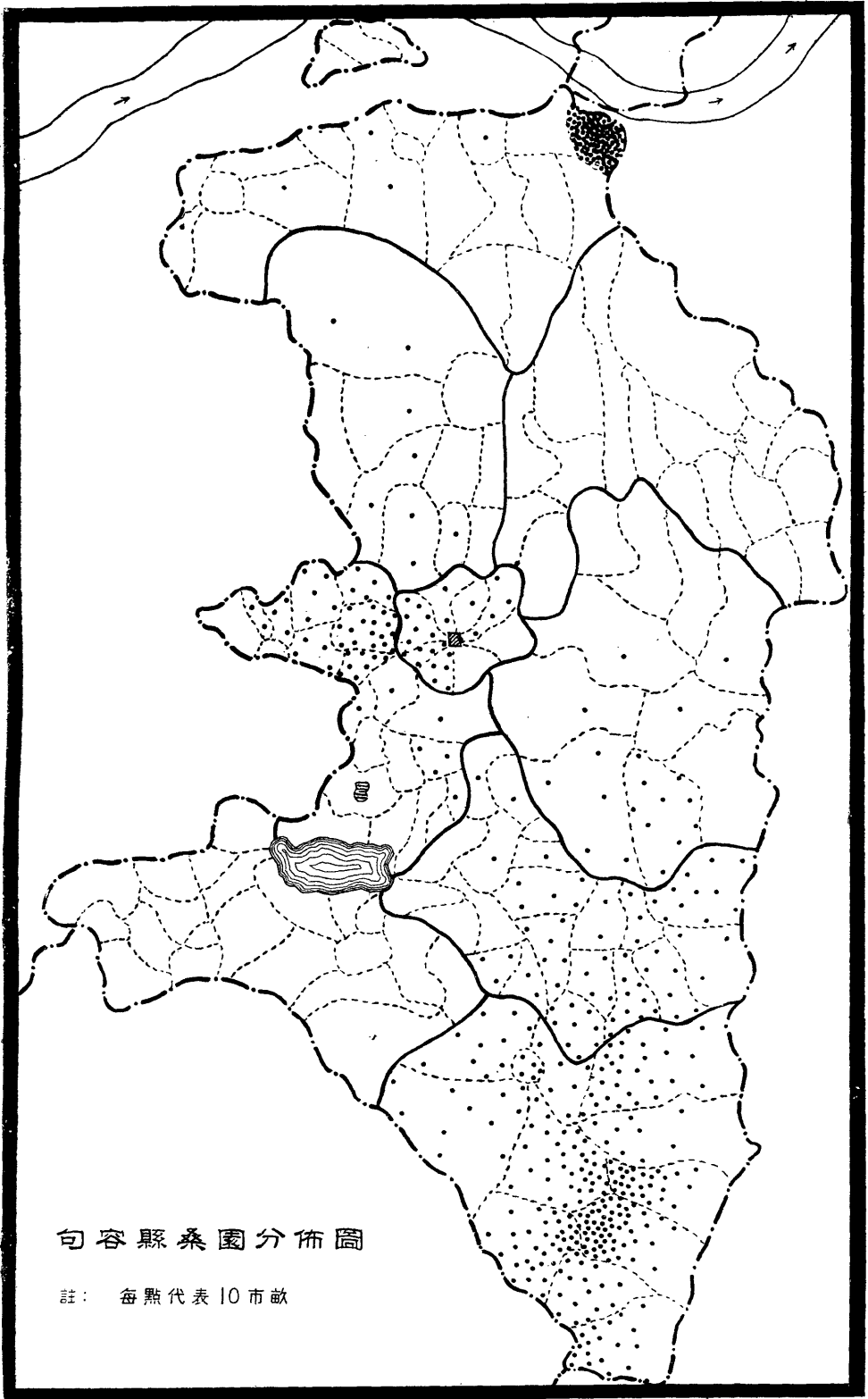
註： 每點代表 100 市石

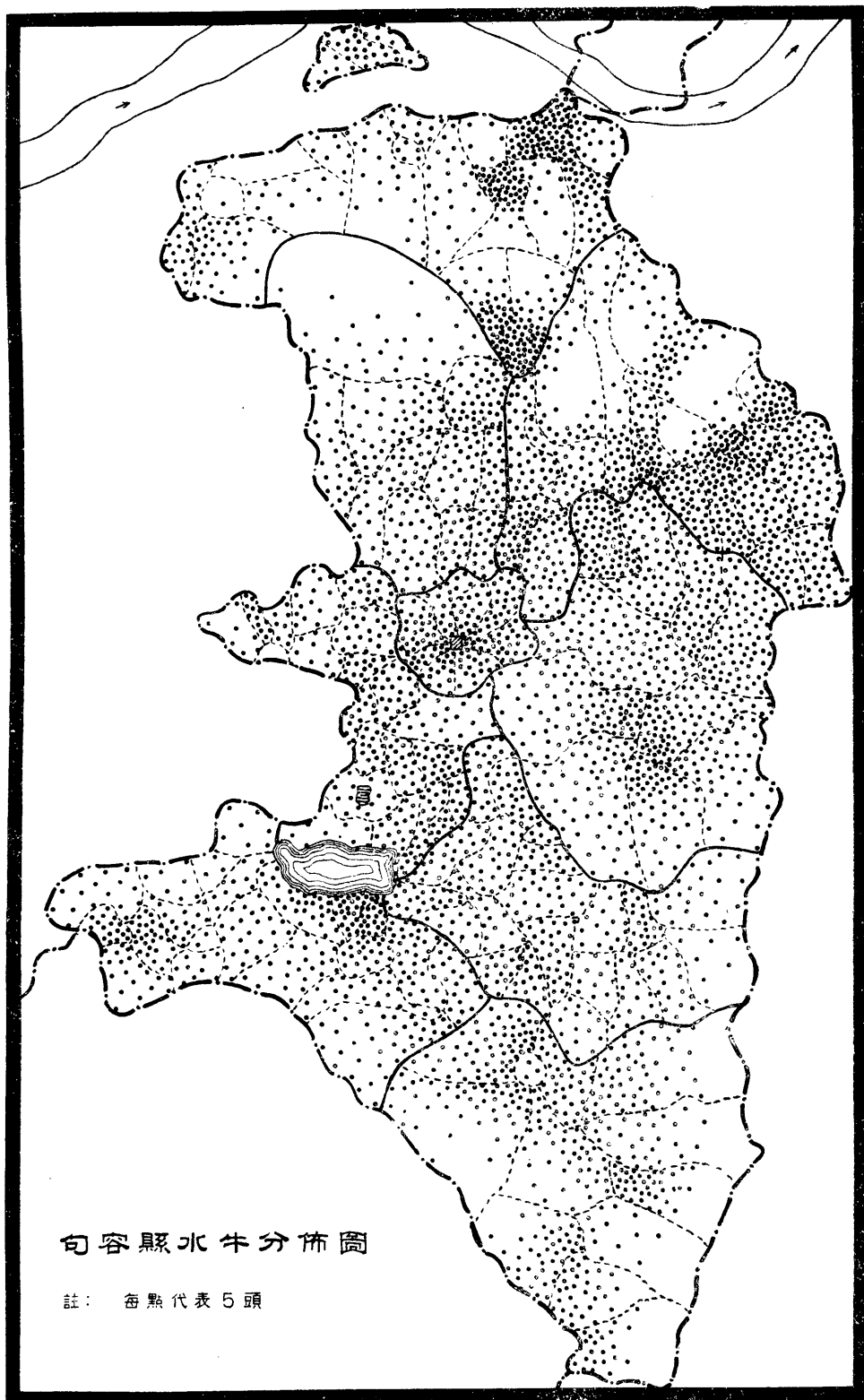


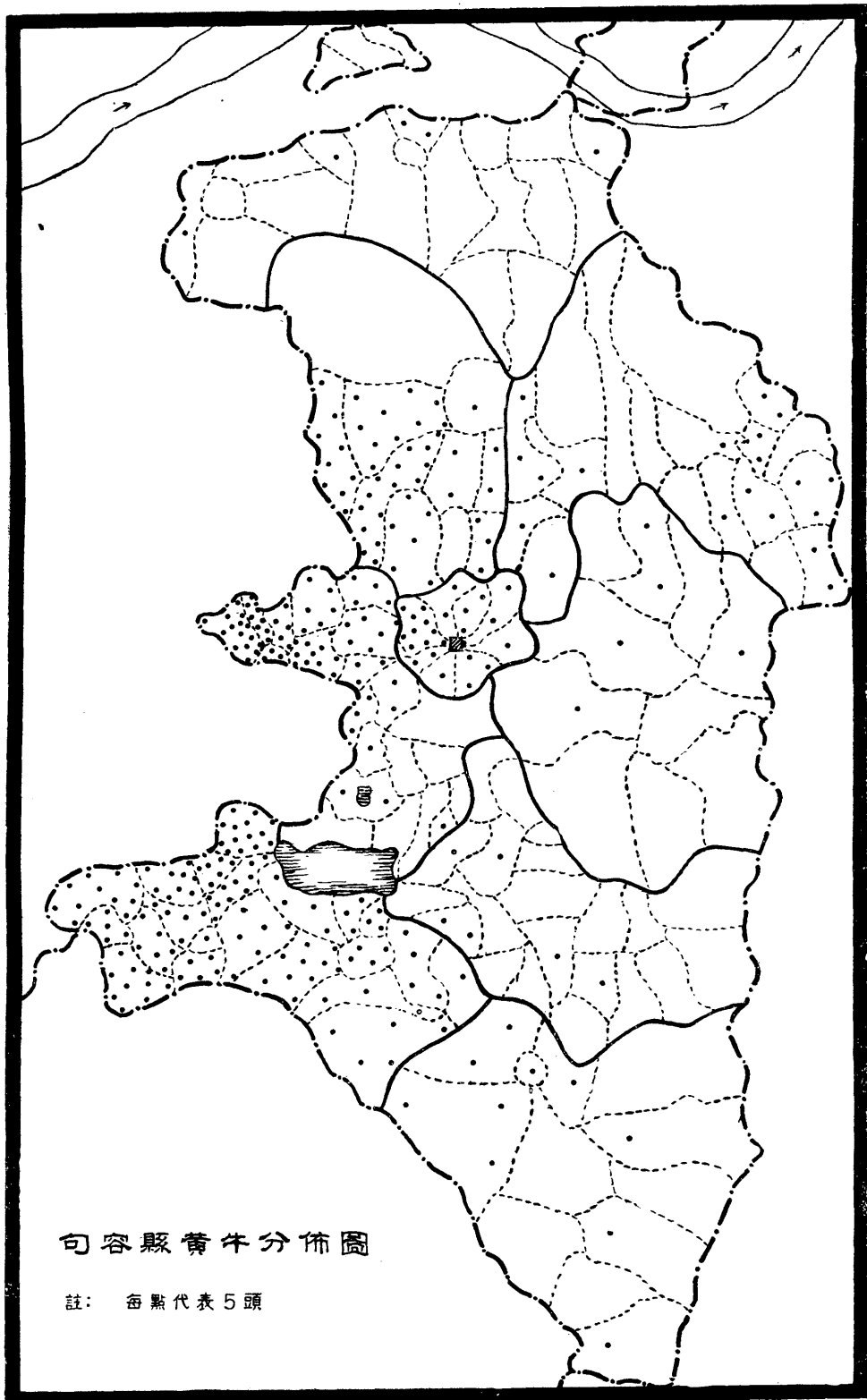


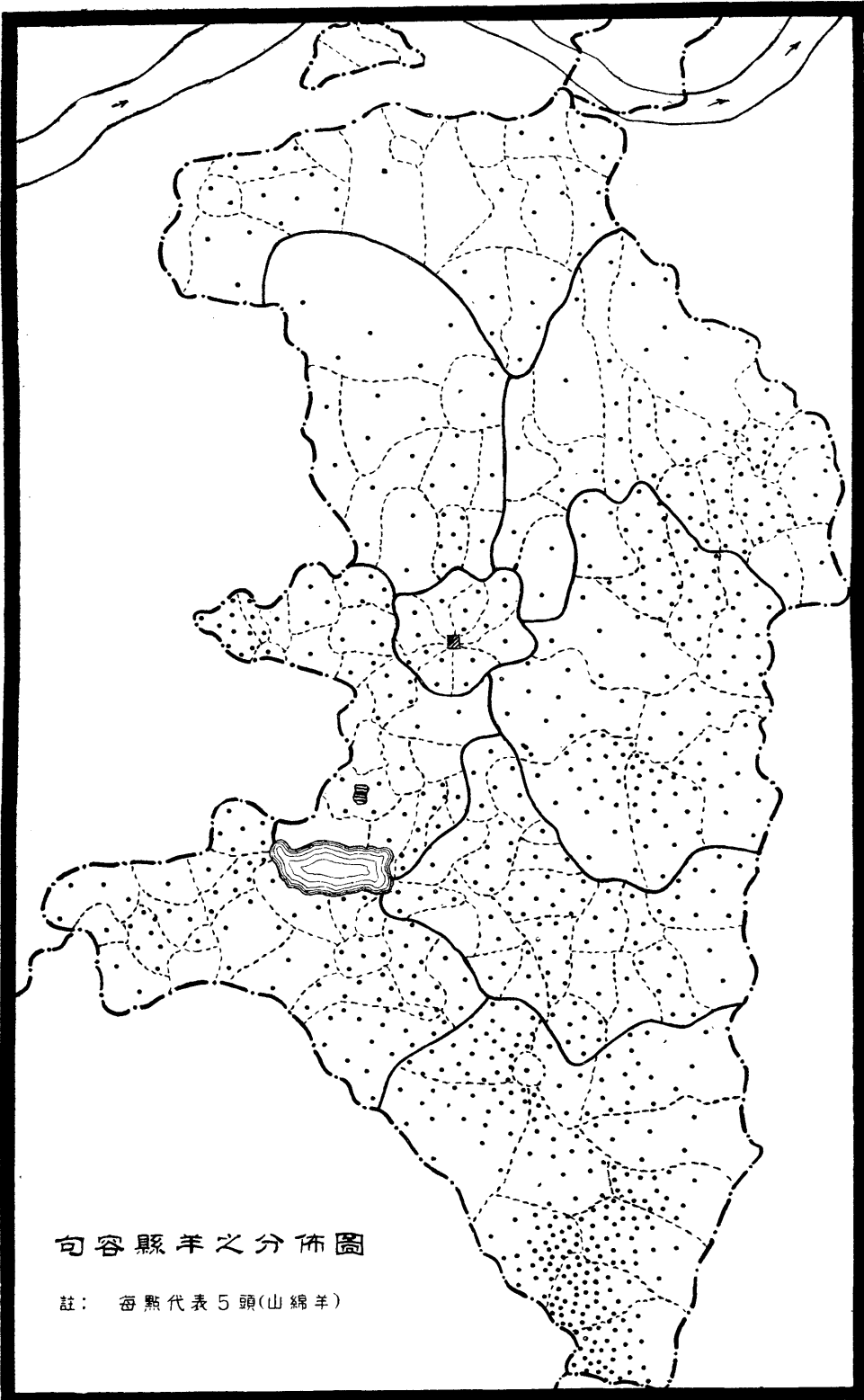












III. 統計結果提要

前面的統計圖表裏面表現了不少的事實，我們不能逐項分析，詳細解說，現在只把比較重要的數字，提出說明如下：

一·關於人口者

(一)人口總數

據這次調查的結果，屬於本縣的人口共有 56,000⁽¹⁾ 戶，279,500 人。按縣府以前的記載，全縣的人口有 230,000 人，比這次調查的結果少 50,000 人，我們以為這次調查的結果，比較可靠。按各處調查的經驗，人民報告人口，土地以及物產的數目，總是以多報少，不會以少報多的。所以多的數目比少的數目可靠。

句容縣根據此次調查的結果，又在舉辦人事登記，辦完之後，我們可以斷定我們這次調查人口結果有幾分正確；但以調查的經驗觀察，句容的人口只能比 279,500 多，不能比此數少。所多的數目，大概不超過此數的百分之五。

(二)每戶平均人口

屬於本縣的人口，我們在統計表中分為三類：

1. 家屬，與戶主有血統親戚關係的人口。這些人口，我們簡稱為自然家庭的人口。
2. 非家屬，因其無家可歸而與戶主同居之人口。這些人口與家屬人口合計，我們簡稱為經濟家庭的人口。

註(1) 屬於本縣的人口，是在本縣有家，縣外無家之人，家在本地，暫時往外者，算本地人，家在別處，暫住本地者，不算本地人。人口總數，不包括「非本地人」。

3. 公共場所的人口,這些人是食住在廟宇,學校,工廠等公共場所的人,不屬於任何人的家庭。這些人可說是有人沒有戶的人口。

每戶的平均人數,以自然家庭論,每戶平均 4.89 人。以經濟家庭論,每戶平均 4.93 人,均不滿五人。

(三)男女人數的比率

據這次調查,在 279,500 人中,有男子 150,000 人,女子有 129,500 人。男女的比例是 100 女子比 116 男子。但這是連工廠,學校,機關等處無家可歸的獨身男子都算在一起所得的比例。若按經濟家庭人口的比例,男子 115, 女子 100。若只按自然家庭計算,則男子 114, 女子 100。可是,句容縣的男子比女子多,而所多的程度並不如民國十七年各省人口統計的那樣高。⁽²⁾

據以前各處零星調查的結果,我國的人口男子比女子多。對於這種情形的解釋,研究的人有許多理論。據句容縣的調查(參看第四表),新生的兒童,男女的比例即不同,其男比女等於 115 比 100。這樣看來,男多於女的形勢在新生的兒童人口中已經造成了。

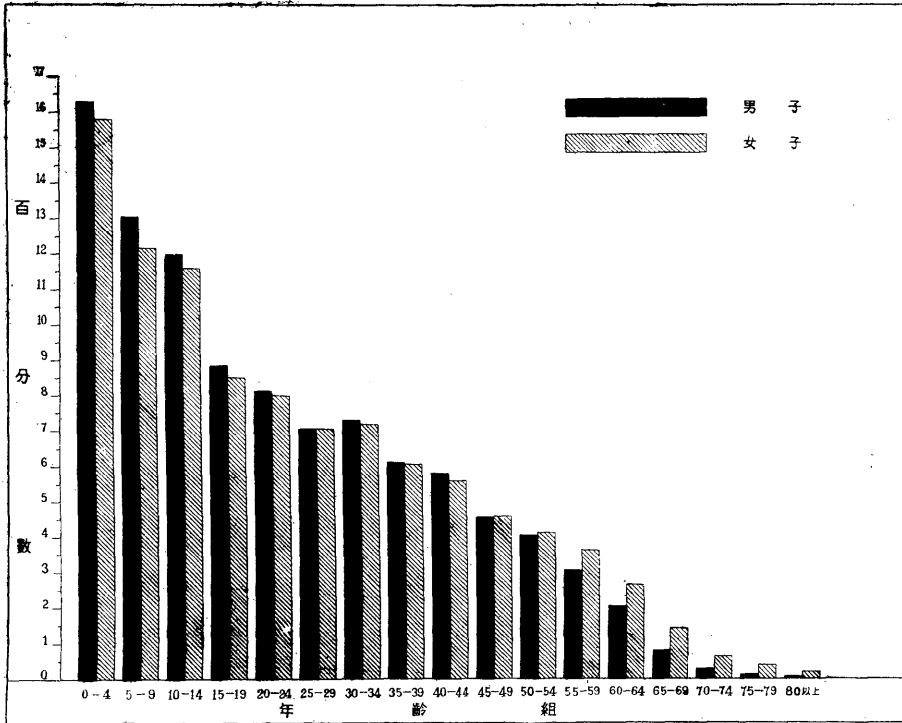
(四)年齡分配

年齡分配的統計表是完全根據自然家庭的人口計算的,其分配的情形如下圖(見下頁)。

據下圖,在十五歲以下的兒童中,男性兒童佔男子總數的 41.5%, 女性兒童佔女子總數的 39.5%。男多於女約 2%。十五歲以上,二十五歲以下的青年中,男子占 17%, 女子占 16.5%, 男多於女約 0.5%; 二十五歲以上,四十五歲以下的壯年中,男子占 26.5%, 女子占 26%, 兩性大致相等,自四十五歲以上,這個男多於女的趨勢便反過來了。享這些高壽的男子僅有 15%, 而女子

註(2) 參看立法院前統計處刊行的統計月報第二卷第九期,第四十七頁,據浙江等十二省的人口統計,男女的比例是女 100, 男 124.5。

各年齡組男女人數對男女總人數百分比率圖



倒有 18%，女多於男約 3%。

為讀者便於比較起見，我們把上面所說的數字，再列簡表如下：

	男子占男子總數 的百分數	女子占女子總數 的百分數
十五歲以下的兒童	41.5	39.5
十五歲至廿五歲的青年	17.0	16.5
廿五歲至四十五歲的壯年	26.5	26.0
四十五歲以上的老年	15.0	18.0
共 計	100.0	100.0

以前研究中國人口問題的人，都是用零碎標樣調查的材料。這些材料所表現的年齡分配，往往有很不規則的情形，學者很不容易解釋。我們以為這些不規則的情形，大半是標樣代表性的關係，不一定是人口本身的問題。按上面的圖看起來，似乎

沒有太不規則的地方。

有一點,在上面的圖中看不出,而在第四表中可以看出的,就是五歲以下每歲的兒童人數問題,據這個表,五歲以下的各年齡中兒童分佈的情形如下:—

零歲至四歲的男女兒童佔男女總數的百分數:

	不滿一歲	一歲	二歲	三歲	四歲
男性兒童	4.17	3.09	3.04	2.82	3.22
女性兒童	4.17	3.05	2.80	2.72	3.03

按常理,歲數愈大,人數愈少,但據上表,四歲的兒童,男的比一歲二歲三歲的多,女的和一歲差不多,而比兩歲三歲的更多,這種情形似乎不是人口本身的常態。這個緣故究竟在何處,不敢斷定,但有一種解釋,我們以為值得討論:在社會不安靜的時候,養女的人希望把女子提早送出門,以免慌亂時兩家擔憂,所以這樣的年間,結婚的人數特別多,第二年出生的兒童也特別多,我們統計表中四歲的兒童是生在民國十七年的。前一年是民國十六年。在這一年正是國軍北伐,句容一帶比較慌亂的一年,提早結婚的人,自然不少,第二年兒童的增加亦特別多。這個解釋是否滿意,要請專家研究指教。

(五)婚姻狀態

以自然家庭中的人口論,已婚的男子約佔男子總數的47%,女子約佔57%;因為男子的總數比女子多,所以男子結婚的機會比女子少。

男子已婚失偶的人佔已婚男子總數的13%,女子則佔19%,按男多於女的事實,女子易嫁,男子難娶,但照我國習慣,鰥夫再娶,並非難事,而寡婦再嫁,問題甚多。所以女子的人數雖比男子少,而寡婦難得再婚的機會,因此,寡婦多,鰥夫少。

(六)生育率

據第四表,不滿一歲的男兒有6,162人,女兒有5,377人,共計

人數爲 11,539。這些嬰兒，我們算他們是在民國廿一年中出世，以此數與男女總人數比，每千人中有 41.7 人。這個數目可以說是句容縣人口生育率的概數。但有一點要請讀者注意，在不滿一歲的人口中，我們統計的時候把報告一歲和兩歲的人口都算進去了。這個算法，是否正確，還有討論的餘地。所以把這個數目，可以當作句容縣人口生育率的最高限度看。(參看 78 頁)

上面所說的生育率，是按照男女總人數計算的。若按能生育的已婚女子總數來比較，則可得結果如下：

1. 已婚的女子有	73,500 人
2. 四十五歲以上不能生育的約有	<u>23,000 人</u>
3. 已婚女子在生育期間者有	50,500 人
4. 假定在寡婦中約十分之一的人數在生育期間	<u>1,500 人</u>
5. 能生育的女子人數爲	49,000 人

以此數與不滿一歲的嬰兒比，每一千個能生育的女子每年所生的嬰兒約 235 人。換句話說，大約有四個能生育的女子就有一個嬰兒。

(七)職業

這個報告，因爲時間的關係，沒有把職業調查的結果全部分析出來。祇就最普通的農業論，全縣務農的戶數佔總戶數 81%。但在務農的人家中，不一定每人都能務農，更不一定每人除務農外不兼他業。所以用農戶多少的比率定農業普遍的程度是不大正確的。比較正確的還是以人爲單位的算法。

按句容縣經濟家庭的人口，男子共有 150,000 人，專務農業不兼他業的有 67,000 人，約當男子總數的 45%。若是把男子總數中十四歲以下的兒童及六十歲以上的老人除去，年壯力強的男子約有 84,000 人，其中有 67,000 人是專務農業的。所以，專務農的男子在能作生產事業的男子總數中佔 80%。除專務農的男子以外，還有 8,700 人是一面務農，一面又營其他職業的。若把這

些兼務農的人也算在裏面，則在能做生產事業的男子總數中，農民便有90%。

(八)教育程度

本縣的人口，在十歲以上的男子約100,000人，女子約90,000人，我們按這些人數來看教育普及的程度。

1. 曾受教育的人數

據第三表，曾入私塾的男子有22,000人，約佔十歲以上男子總數的22%，女子約500人，佔十歲以上女子總數的0.5%。曾入學校的男子約有9,800人，佔十歲以上男子總數的10%，女子約1,000人，佔十歲以上女子總數的1%。

男子入過私塾的比入過學校的多一倍，女子入過學校比入過私塾的多一倍。大概，注意女子教育的人，大半相信新式教育，所以自己的女子一定要送到學校裏讀書。

在受過教育的女子當中，有一半人在第一區。第一區即是縣城所在之地，其人口佔全縣人口的6.5%，而女子受教育的人數在全縣中則佔50%。大概，住在城市的人容易明瞭女子教育的價值，而學校又離住所不遠，稍有資財，即可供給女子求學。鄉下的農家，非特別富裕，絕沒有教育女子的能力。所以在其他各區，人口雖多，女子受教育的人數甚少。

2. 教育程度

教育程度，本難測定，現在只按能識字和寫信的兩種程度論，能識字的男子有30%，女子僅1.6%。能寫信的男子有4%，女子只有0.4%。

二· 關於農業者

(一)農民戶數及農場總數

全縣務農的人家有45,800家，每家經營一個農場，所以全縣的農場有45,800個。

(二)熟地面積

1. 熟地的總面積

熟地面積就是在調查時期農民耕種的田地園圃的總面積，調查項目中最重要的是這一項，而最難調查正確的也是這一項，據統計結果，全縣熟地面積有 723,500 市畝，合舊制畝數 781,400 畝，占全縣總面積的 32.7 %，這個數目我們不相信是正確的，因為在抽查的時候，曾發現以多報少的毛病，起初我們以為少報的數目總在百分之十五以上，後來本會土地利用組仔細覆查了四百餘家，其結果較調查所得的數目大了百分之九，覆查的時候也問了每家所經營的水田面積，這個結果較調查的數目大了百分之六，覆查的結果與調查的結果相差這樣小，實在出乎我們意料之外，或者在覆查的時候，還不免有少報的情形，根據覆查的結果及調查時巡察的影像，我們估計確實的熟地面積，當然多於 723,500 市畝，而所多的數目大約不超過十分之一，若這估計不錯，熟地的確實面積大約在 790,000 市畝左右，合舊制畝數為 853,000 畝，比民國二十一年徵收田賦的面積多 45,000 畝（舊制畝）。

這是我們對於這一項數字的意見。

2. 熟地分類面積

熟地按其利用方法的不同，可分為五類，每類的面積及其占熟地總面積的百分數，列簡表如下：

熟地種類	面積 (1,000 市畝)	占熟地總 面積的 %
種植作物的田地	671.1	92.8
桑園	5.4	0.7
菜園	5.4	0.7
草山葦塘	39.1	5.4
茶果園及竹林	2.5	0.4
熟地總面積	723.5	100.0

據上表,種植作物的熟地占93%,草山葦塘(多半是葦塘)占5.4%,桑園,菜園各占0.7%,茶園,果園及竹林合計不到0.5%。據這些數字,可知句容的農業生產,十分之九以上是靠田地中的作物,有百分之五是靠葦塘的生產,可惜我們對於葦塘的出產,這次不會調查。

3. 水田旱地的畝數

熟地有水田旱地之分,句容的水田有560,700市畝,約占熟地的77%,旱地有162,800市畝,約占熟地的23%。

4. 地權分配

自己有田自己耕種的人我們稱他自耕農,租種別人田地的人,稱為佃農,耕種自己的田地同時又租種別人的田地的,稱為半佃農。

全縣的自耕農有26,210戶,占農戶總數的57.2%,佃農有7,230戶,占15.8%,半佃農有12,359戶,占27.0%。

按農戶論,地權分配的情形有自耕,佃耕和半佃耕三種,若按熟地面積論,耕作權只有自耕與佃耕兩種,其所占面積如下表:

自耕佃耕之熟地面積比較表

	水 田		旱 地		水田旱地總計	
	畝 數 (1,000畝)	%	畝 數 (1,000畝)	%	畝 數 (1,000畝)	%
自 耕 面 積	354.7	63	141.1	87	495.8	68.5
佃 耕 面 積	206.0	37	21.7	13	227.6	31.5
計	560.7	100	162.8	100	723.4	100.0

據上表,全縣熟地的68.5%是耕者自有的,31.5%是耕者佃租的,自耕的水田是63%,旱地是87%,佃耕的水田有37%而旱地僅有13%,請注意這一點,佃種水田的比例,較佃種旱地的高,因為水田的生產力比旱地大,而每年的收成也比旱地可靠,佃種水田當然比佃種旱地的有利,但是在佃戶較多,熟地較少的地方,佃得水

田的機會少，佃得旱地的機會多，而句容縣的情形，佃得水田的反較多，所以我們以為句容縣的佃戶尚不算供過於求。

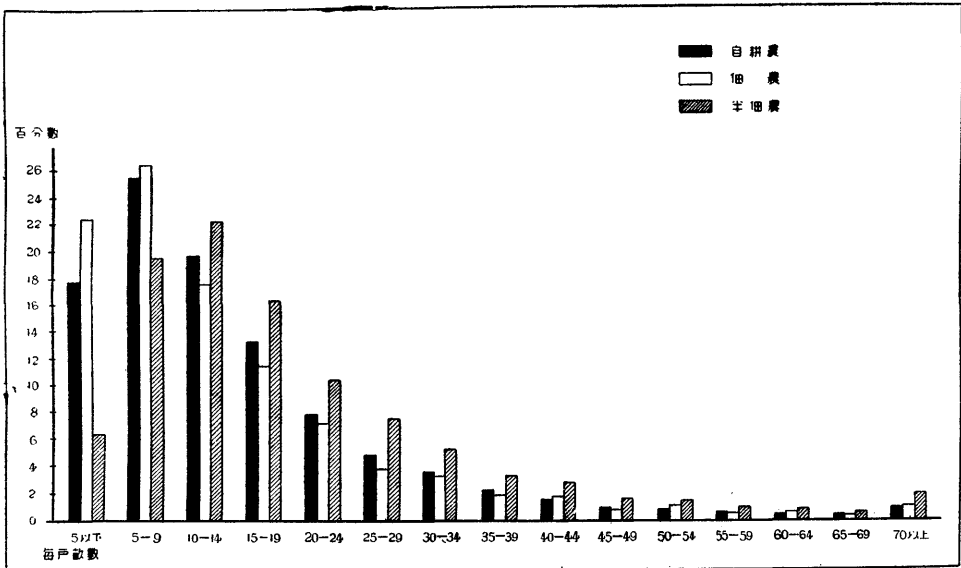
5. 農場的大小

全縣的熟地，按調查的結果，有 723,500 市畝，以 45,800 農場（即農戶數）平均，每個農場得 15.8 市畝，若按我們後來估計應有熟地的面積計算，每個農場約得 17.4 市畝。

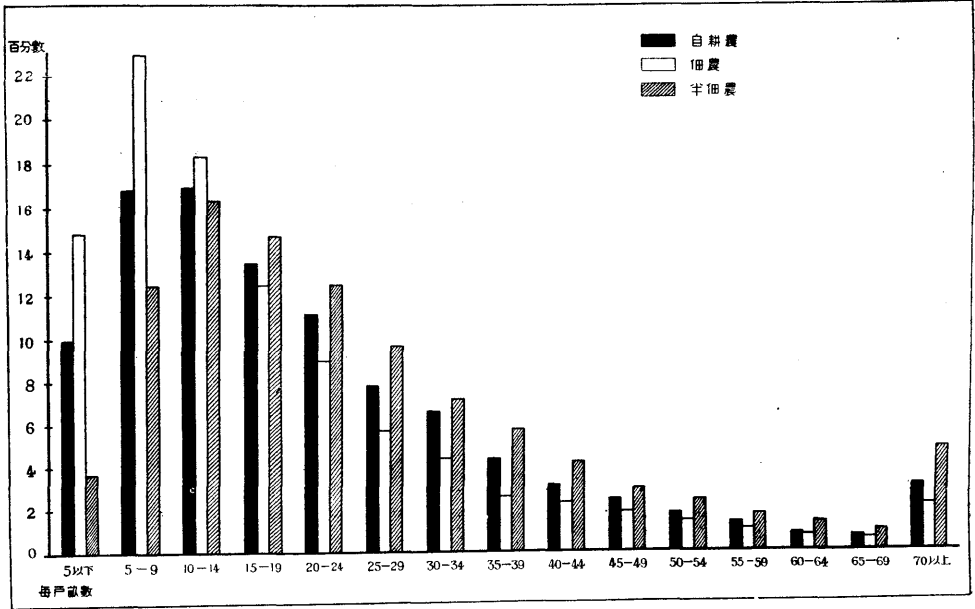
農場的大小在農業經濟中很為重要，而大小農場各有多少更為重要，我們把全縣的農場按其熟地面積及作物面積的大小，分列第十二及第十三表，從這兩個表裏，可以看出大小的農場各有多少。

據第十二表（一），自耕農，佃農，半佃農合計，有 60% 的農場在十四市畝以下，所以比全縣每農場平均面積小的農場多，而大的農場少，參看下列三圖更為明顯。

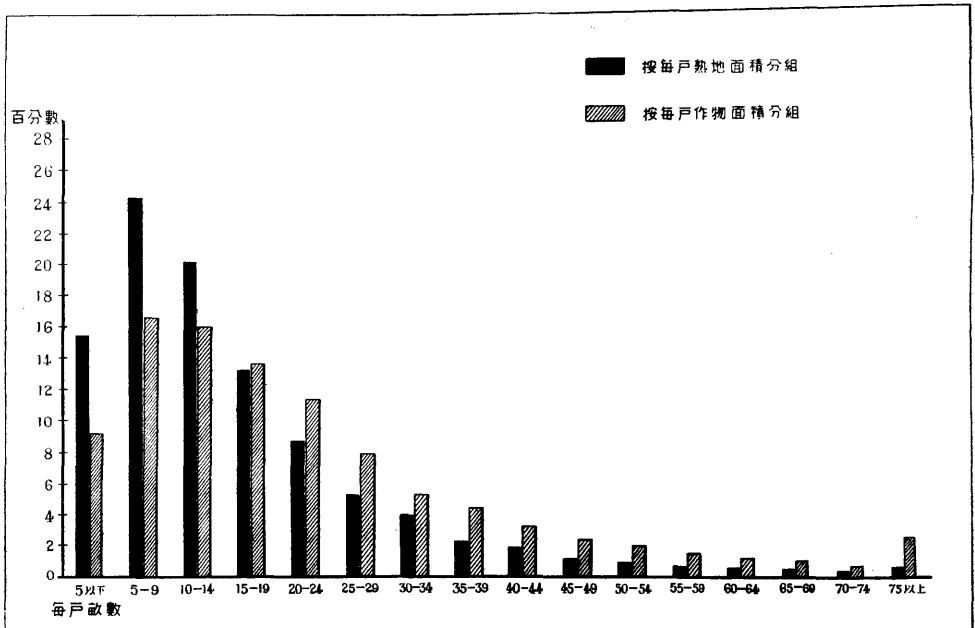
按農場大小分組各組農戶占農戶總數之百分數比較圖
(按每戶熟地面積分組)



按農場大小分組各組農戶占農戶總數之百分數比較圖
(按每戶作物面積分組)



按農場大小分組各組農戶占農戶總數之百分數比較圖



按句容縣的土地生產情形,每個五口之家的農戶,經營田地
在十畝以下是很難維持生活的,我們稱爲貧窮農戶,十畝到二十
畝的能勉強維持生活,稱爲自給農戶,二十畝至五十畝的爲小康
農戶,五十畝以上的便是富裕農戶,按這標準,全縣貧富農戶的比
率如下表。

	自耕農 %	佃農 %	半佃農 %	三種農戶總計 %
貧窮農戶	43	50	26	40
自給農戶	33	29	39	34
小康農戶	21	18	32	23
富裕農戶	3	3	3	3
	100	100	100	100

據上表,全體農戶中,貧窮農戶占40%,自給農戶占34%,小康
之家僅有23%,富裕之家不過3%而已。

分別來看,半佃農的農場大小較其他農戶適宜,貧農僅有26
%,自給農及小康農合計爲71%,佃農的情形最壞,50%的農戶都
是貧農,自耕農的情形也不大好,有十分之四以上是貧寒農家。

上面的分析,不過僅指出貧富農家多少的大概而已,事實上
農場的人口多少不同,佃農,自耕農的擔負輕重不同,農場的田地
也好壞不同,所以要斷定貧富農家的確實數目,又非把這些不同的
情形同時研究不可,這種工作只能留給喜歡研究的人作了。

(三)農產

1. 主要農產

句容縣的農產以作物爲主,各種作物的面積及產量如下表:

a. 冬季作物			
作物	面積 (市畝)	產量 (市石)	每畝產額 (市斗)
小麥	175,000	92,100	5.3
元麥	95,000	48,400	5.6
大麥	58,000	31,900	5.5

豌豆	12,000	6,100	5.0
蠶豆	2,000	1,000	4.9
油菜	2,000	1,100	4.9
其他	6,000	—	—
種植總面積	350,000		
休閒地	321,000		
計	671,000		

種植作物的田地有 671,000 畝,冬季所種的各種作物有 350,000 畝,估作物田地總面積約 52%,其餘 48%,在冬季休閒不種。

冬季作物中最重要的是小麥,元麥及大麥,這三種麥佔冬季作物總面積的 94%,出產數量約有 170,000 石。

b. 夏季作物

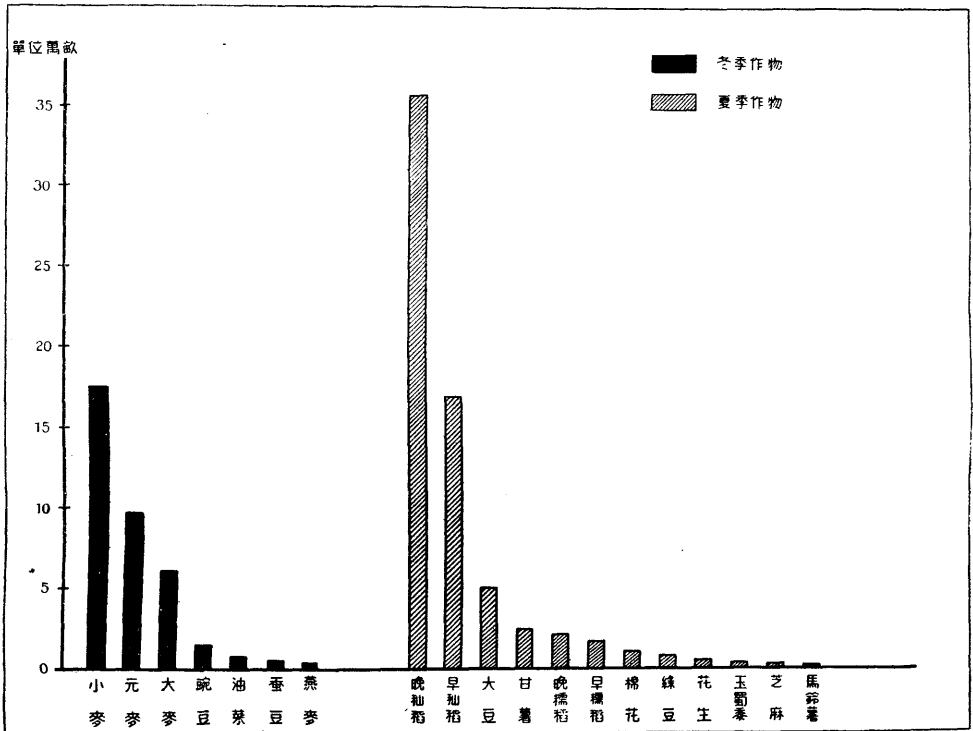
作物	面積 (市畝)	產量 (市石)	每畝產額 (市斗)
晚稻	376,000	1,132,000	30.0
早稻	185,000	559,000	30.0
大豆	50,000	28,312	5.6
甘薯	22,000	126,000 ^担	567.0 ^斤
棉花	9,000	1,786 ^担	20.0 ^斤
綠豆	7,000	3,710	5.5
花生	3,000	5,398	20.0
玉米	2,000	1,600	7.3
芝麻	1,000	290	2.5
其他	5,000	—	—
種植總面積	660,000		
休閒地	11,000		
計	671,000		

夏季作物共有 660,000 畝,占田地總面積的 98%,只有 2% 的田地,在夏季不種作物,夏季作物中最重要的是水稻,其次是大豆

(黃豆)及甘薯,這三種作物共占夏季種植總面積的92%。

稻有兩種,清明前後下種的為早稻,麥收之後下種的為晚稻,晚稻所占的面積比早稻多一倍,早晚稻的出產有1,700,000石,農民大部分的衣食都靠這些稻子收成的豐歉及穀價高低的支配。

冬夏季作物面積比較圖



2. 農業副產

句容的農業除作物之外,副產很少,全縣的桑樹不滿1,000,000株,去年收繭不過22,000担,茶樹僅有12,000株,所收的茶葉不滿500斤,水果樹也很少,桃樹較多,全縣有31,000株,收桃約6,000担,石榴樹1,000株,出產石榴160担。

(四)家畜

家畜有兩類,(1)力畜,(2)肉畜,力畜是耕田載重的,肉畜是生產肉類及積蓄肥料的。

句容的力畜,牛和驢最重要,其約數如下表。

水牛	19,700 頭
黃牛	1,600
驢	3,400
騾	500
馬	160

力畜中,水牛和黃牛專爲耕田的;兩種牛的總數爲 21,300 頭,平均每兩農戶有一條牛;這 21,300 頭中大約有十分之二是不能耕種的小牛和老牛,所以能耕種的壯牛只有 19,200 頭,按全縣的熟地面積分配,平均每一條牛須耕地 38 畝。

肉畜中最重要的是豬及雞鴨,全縣的總數如下表。

豬	27,500 隻
羊	3,800
雞	101,000
鴨	10,500
鵝	2,400

以農戶總數平均計算,每三家有兩隻豬,十家尚攤不到一隻羊,雞鵝合起計算,每家也不過攤得兩隻半。

此次調查所得的肉畜數目,有一個大缺點,請讀者注意,調查的時期是在廢歷新年以後,牲畜的數目是指在廢歷正月初一日生存的數目,按我國鄉村的習慣,過年必吃肉,所以在正月初一的肉畜數目,是一年中最低的數目。

三· 農業經濟概況

前面的討論大都根據挨戶調查的材料,此外我們也曾把農村中普遍的情形按調查區域估計了一個概況。這些估計的結果有許多值得讀者注意的,我們再分別提出於下:

(一) 田地價格

田地的價格,因各處土壤,水利,交通等事實上的不同,差別

很大,只就全縣的平均價格論,各等田地按每市畝的價格如下表(價格單位以國幣計):

等級	水田	旱地
上等	55	22
中等	40	15
下等	26	9

據上表,水田同旱地的價格相差很遠,上等水田比上等旱地的價高2.5倍,中等水田比中等旱地價高2.7倍,下等水田比下等旱地價高2.9倍,下等的水田比上等的旱地也要價高十分之二。

(二)佃租

納租的方法,大別之,有三種:(1)分租,(2)穀租,(3)錢租。地主收益的多少可看錢租的多少,農戶的担負的輕重可看穀租的多少。

以錢租論,價值百元的田地,地主所收的租錢如下表:

上等水田	6.6元	上等旱地	6.8元
中等水田	7.1	中等旱地	7.2
下等水田	7.9	下等旱地	7.4

地主投資買地,所得的利息每年自6.6%到7.9%。買下等田地,比買上等田地的利益大。

以穀租論,田中所收的主要糧食,每百石中繳納田租的石數如下表:

上等田	40石	上等地	37石
中等田	40	中等地	35
下等田	41	下等地	34

據上表,佃戶每收100石穀,要納出34—41石來繳納地租,一個五口之家的佃戶假定租種十五畝水田,每畝收三石稻,五斗小麥,一年收入共計稻麥52.5石,除以21石繳租外,

所餘者僅 31.5 石，折合米數約 2,200 斤，每人一年平均食用的數量以 350 斤計，一家五口需要 1750 斤，除去此數，尚餘 450 斤，約合三石，每石售價八元，所入不過二十四元，每人攤不到五元，一年經營農業及衣服雜用，都須在此數中開支，其苦况可想而知。

佃戶固然很苦，地主也不算好。按租錢與地價的比例論，地主投資買地每年所得的利息，不到八厘。完糧納稅須得費去二厘，收入淨數不過六厘，有些時候連這點微利也收不到。假如這些地主能把田賣去，把所得的錢存入銀行，至少年息可得一分，又無完糧納稅及催租收租的麻煩。所以資本由鄉村流入城市易，由城市回到鄉村很困難。

(三)賦稅

據江蘇省田賦正附稅統計表，句容縣應徵的賦稅如下：

省收正稅	113,627 元
省收專稅	94,709
縣收正稅	34,583
縣收附稅	272,020
合計	514,939

這個數目是政府應收的數目，而農民的負擔（農民實納的數目）恐不止此，因為徵收時期的許多手續費及供應費也要農民負擔。假定這些小費當應收數目的百分之五，農民的負擔便是 540,700 元。把這個數目用我們估計的熟地面積計算，平均每一市畝納稅約七角。這個稅率和各等田地的租價相比，其結果如下表（租價見第二十八表）：

每市畝納稅率占租價之百分數

	水田	旱地
上等	20	47
中等	26	70

下等 37 100

據上表,田賦的負擔占上等水田租錢的 20%,占下等旱地租錢的 100%。

(四)農工的工資

1. 長工

長工即是僱用一年的農工,食住均由僱主供給。去年的工資除食住之外,自 42 元至 54 元,平均每月約得四元。

2. 短工

短工是僱用一二日或十數日的農工,住所普通均由農工自理,飯食或由僱主供給,這種農工在農事緊張的時候,工資高,農事鬆閑的時候,工資低。去年的平均工資如下表:

	忙工每日工資	閑工每日工資
伙食由僱主供給	0.40 元	0.20 元
伙食由農工自理	0.60	0.40

(五)農民的借貸

1. 借糧

據各區估計,農戶中有 67% 要每年借別人的糧食,借糧的期限普通為半年,每月平均的利息是 14%。

2. 借錢

有 72% 的農戶每年要借別人的錢,還債的期限無定,每月平均的利息約 2.7%。

(六)移民

自民國元年以來,到本縣來的客民共約 4,700 戶,由河南,湖南及江蘇的江北來者最多。本縣的居民移到外面去的有 1,400 戶,所去的地方是南京,上海,蘇州等處。移民的方向大致從西北來,向東南去。

(七)米價與農民購買力

句容的大宗農產是米,米價的漲落對於農民購買力的

大小發生直接影響。但我們平常不留意這影響有多大。現在只就去年輸出的三十萬石米來講。在每石米賣十二元的時候，農民的收入是 3,600,000 元，除納稅之外，尚餘 3,100,000 元，若米價每石降到七元。則收入減成 2,100,000 元，除納稅之外僅餘 1,600,000 元，這是農民現在的購買力。

四·糧食產銷概況

據此次調查句容縣的糧食生產及消費情形，推算如下：

(一)糧食生產數量

民國二十一年出產的糧食總數如下：

早晚稻	1,691,000 石
雜穀（小麥等）	172,000
荳類	39,000
芋薯類	133,000 担

(二)農業上的糧食需要數量

糧食出產的總數中一部份須留作經營農業之用，這需要有兩種，(1)種籽需要，(2)喂料需要，這兩種需要的數量，大略如下：

1. 種籽需要量

早晚稻	40,000 石
雜穀	25,000
荳類	5,000
芋薯類	24,000 担

2. 喂料需要量

雜穀	25,000 石
----	----------

(三)糧食出口量

句容的農產以糧食為大宗，凡交換貨物及完糧納稅所需的農產品皆為糧食，所以本縣出產的糧食每年須賣出很多。對於賣出的數量，我們曾有兩種調查，第一種是在總調查時按調查區域

請農民作一個糧食出入的估計,第二種是在與句容縣有關係的糧市上請糧商作一個估計,兩種估計結果如下:

1. 農民估計 —— 全縣去年出口米糧 225,000 石
2. 糧商估計 —— 全縣去年出口米糧 300,000 石

兩種估計當然不能完全相同,我們以為糧商的估計比較正確,因為糧食出口情形,糧商比較熟悉。

句容輸出的糧食決不只是米,他種糧食也有少數出口,惟調查時很難估計,現在根據糧商的估計及我們自己的觀察,句容縣去年出口的糧食大約如下:

米	300,000 石 (折合稻 600,000 石)
雜穀	10,000
荳類	10,000
芋薯類	5,000 担

(四)糧食消費

從糧食產量總數中減去農業需要量及出口量,所餘的即是本縣消費的數量,列表如下:

糧食生產消費簡表

(單位 1,000 石)

糧食種類	生產總 數量	農業需要量		出口量	本縣消費量	
		種籽	喂料		石數	(1) 折米量 担數
早晚稻	1,691	40	0	600	1,051	736
雜穀	172	25	25	10	112	102
荳類	39	5	0	10	24	34
芋薯類	133 (担)	24 (担)	0	5 (担)	104 (担)	7
總計	—	—	—	—	—	879

註(1) 折米量是按照各種糧食所含養料的不同,折合為與米相等的數量。

全縣消費的糧食,稻 1,051,000 石,小麥,元麥,等雜穀 112,000 石,荳類 24,000 石,芋薯類 104,000 担,把這數目按照各類糧食的營養價值折合成與米相等的數量,全縣總計去年共消米糧 879,000 担,以全縣人口計,平均每人消米約 311 斤。

設熟地的面積農民少報了十分之一,糧食的產量也是少算了十分之一(約等於米 100,000 担),若把這些少報的數量也加入消費的總數,每人平均消米約 350 斤,這是我們推算句容縣糧食的結果。

第三部

結論

結 論

調查統計工作結束之後，我們還要答覆下面的兩個問題：

1. 這樣調查的材料是否可靠？
2. 這樣調查的方法能否在全國推行？

據調查以後覆查的結果，及各項統計互相對徵的表現，最重要的統計大約有百分之九十的正確。這個正確程度，當然不算很高，然而拿這樣正確的統計作為行政計劃及經濟建設的根據，是很夠用的了。

推行這種調查所最感困難的有三件事：(1) 人材缺乏，(2) 經費不足，(3) 人民懷疑。

這三個問題中最困難的是人民的懷疑，但是在調查以前若用種種方法，作普遍的宣傳，這個困難也可免除。

人材問題，最易解決，調查時用的人員並不是有特別技能的專家，乃是有熱心有常識的普通人員。這些人只要在事前以充分的時間選派，訓練，即在邊遠省分，亦不一定有何困難。

經費問題倒是大家最注意的問題，但是這個問題也並不是很難解決的問題。

據句容調查的決算，調查費是二千五百元，統計費是二千元，合計約四千五百元。這些費用中，這二千五百元的調查費，我們以為是最低限度的費用，恐怕能省的有限。在二千元的統計費中，至少可以省去一半。因為在大規模調查的時候，只要統計總數，不必加以詳細分析，而統計總數的工作，最多有一半的人工和材料即可竣事。然則句容縣應出的經費，不過三千五百元而已。

這種總調查並不要每年舉行。按世界各國的經驗，只要每五年或十年舉辦一次，即可夠用。若五年舉行一次計算，則句容縣每年所攤的經費，為數僅七百元。十分貧苦的縣分每年籌七百元的人口農業調查經費，也許事實上不可能。但是按句容縣以前的預算，即戶籍費一項，每年即有二千餘元。用兩年的戶籍費，就可以把人口農業總調查一次，而句容縣以前並不會有過正確的人口統計，農業統計當然更談不到。有戶籍經費的預算而不會有人口統計的縣份，恐怕不止句容一縣。這些縣份若按我們試驗的方法調查，經費方面自無若何問題。再以中央論，假設平均以一千元的經費整理並分析各縣的調查材料，全國所需總數約一百七十八萬元。以五年分攤，每年不過三十餘萬元。現在主持人口農業統計的機關，每年的經費何止三十萬元，而各省政府所耗費的尚不在內。這樣看起來，調查的價值非常明顯，調查的人材經費亦無問題。與其像現在閉門造車的估計，或互相抄襲的臆測，不若切切實實作一勞永逸的調查！

上海图书馆藏书



A541 212 0008 9247B

