

سرشماری عمومی نفوس و مسکن در ایران به موجب قانون، هر ۱۰ سال یکبار توسط مرکز آمار ایران انجام می‌شود. تاکنون چهار سرشماری عمومی نفوس و مسکن در سالهای ۱۳۳۵، ۱۳۴۵، ۱۳۵۵ و ۱۳۶۵ به مرحله اجرا درآمده است. نخستین سرشماری، توسط اداره کل آمار عمومی، و سرشماریهای بعدی، توسط مرکز آمار ایران انجام گرفته است. سرشماری سال ۱۳۶۵، اولین سرشماری در نظام جمهوری اسلامی ایران است که علی‌رغم جنگ تحمیلی، محاصره اقتصادی و مزیقه‌های ناشی از هر یک، به حول و قوه الهی مطابق برنامه پیش‌بینی شده به نحو مطلوب به انجام رسید. سرشماری عمومی نفوس و مسکن، مناسبترین ابزار برنامه‌ریزیهای توسعه اجتماعی، اقتصادی و فرهنگی در کشور است که با ارائه آمار و اطلاعات درست، رهنمودهای لازم برای رسیدن به اهداف برنامه‌ریزیهای کوتاه‌مدت، میان‌مدت و بلندمدت را در اختیار سیاست‌گذاران، مسئولان و برنامه‌ریزان کشور قرار می‌دهد.

وسعت و عظمت کار سرشماری، مرکز آمار ایران را بر آن داشت که از نیمه دوم سال ۱۳۶۱ با برنامه‌ریزیهای دقیق، فعالیت مستمر و پیگیری را برای تهیه مقدمات سرشماری عمومی نفوس و مسکن آغاز کند. اولین قدم در این زمینه، شناخت نیازهای اساسی دستگاه‌های مسئول کشور بود که بر آن اساس، طرح مقدماتی سرشماری تهیه شد و به طور آزمایشی در مناطق شهری و روستایی سه شهرستان آستانه، شرفیه از استان گیلان، سراوان از استان سیستان و بلوچستان و شادگان از استان خوزستان و نیز در چند حوزه نمونه در هر یک از استانهای دیگر به مرحله اجرا درآمد. با استفاده از نتایج حاصل از آزمایش سرشماری، پرسشنامه‌ها، فرمها و دستورالعملهای فنی و اجرایی مورد تجدید نظر قرار گرفت و بر آن اساس، طرح نهایی سرشماری تهیه و آماده اجرا شد. عملیات اجرایی سرشماری به طور همزمان در تمام نقاط کشور از تاریخ ۱۶ تا ۳۰ مهرماه سال ۱۳۶۵ انجام شد. در این مرحله، سازمان برنامه و بودجه استانها، مراکز تربیت معلم و سایر سازمانها و موسسات دولتی و همچنین نهادهای انقلاب اسلامی، همکاریهای ارزنده‌ای با مرکز آمار ایران داشتند و مردم فداکار ایران نیز با همیاری و مساعدت خود، امکان اجرای موفقیت آمیز سرشماری را فراهم آوردند.

پرسشنامه‌هایی که در جریان اجرای سرشماری تکمیل شده است، حجم عظیمی از اطلاعات آماری را در بر دارد که در جداول متعدد، برای هر یک از سطوح جغرافیایی، قابل استخراج و ارائه است. برخی از این اطلاعات در قالب نشریات نتایج سرشماری ارائه می‌شود و سایر اطلاعات در صورت نیاز و برحسب مورد، در اختیار استفاده‌کنندگان قرار خواهد گرفت.

فرهنگ آبادیهای شهرستان ، یکی از مجموعه نشریات نتایج سرشماری عمومی نفوس و مسکن است که در ۱۹۵ جلد برای ۱۹۵ شهرستان (بر اساس تقسیمات کشوری در زمان سرشماری) منتشر می شود . در هر یک از این نشریات ، ۳۹ خصوصیت عمده جمعیتی ، اجتماعی ، اقتصادی و فرهنگی برای هر یک از آبادیهای دارای سکنه و نیز جدولی در مورد آبادیهای خالی از سکنه شهرستان به تفکیک بخش و دهستان ارائه شده است . همچنین این نشریات شامل نقشه کشور (که نشان دهنده موقعیت شهرستان در داخل استان است) ، نقشه شهرستان (به تفکیک بخش و دهستان ، و موقعیت مراکز بخش ، نقاط شهری و آبادیهای دارای ۲۰۰۰ نفر جمعیت و بیشتر) و نقشه های مربوط به بخش یا بخشهای شهرستان (به تفکیک دهستان و آبادیهای دارای ۲۰ خانوار و بیشتر) است .

لازم به یادآوری است ، نقشه شهرستانها که موقعیت کلیه آبادیها (دارای سکنه و خالی از سکنه) روی آن مشخص شده ، در مرکز آمار ایران موجود و قابل ارائه به استفاده کنندگان است .

امید است این مجموعه از نشریات نتایج سرشماری بتواند اطلاعات لازم برای شناخت اوضاع اجتماعی و اقتصادی آبادیهای کشور را در اختیار تصمیم گیران ، برنامه ریزان و پژوهشگران قرار دهد .

مرکز آمار ایران

فهرست مندرجات فرهنگ آبادیهای شهرستان خرم آباد

صفحه

عنوان

	تعاریف و مفاهیم مورد استفاده در سرشماری عمومی نفوس و مسکن سال ۱۳۶۵ (ویژه فرهنگ آبادیها)
یک	جمعیت (جامعه مورد سرشماری)
یک	خانوار
دو	اقامتگاه معمولی
دو	شهر (نقطه شهری)
دو	آبادی (نقطه روستایی)
دو	جمعیت ساکن در نقاط شهری
دو	جمعیت ساکن در نقاط روستایی
دو	سن
دو	مهاجران وارد شده
دو	محل تولد
دو	باسواد
سه	کار
سه	وضع فعالیت در ۷ روز گذشته
	مفاهیم به کار رفته در این نشریه
چهار	نسبت جنسی
چهار	گروههای عمده سنی
چهار	نسبت باسوادی
	ویزگیهای عمده نقاط روستایی شهرستان
۱	جمعیت
۵	خانوار
۶	مهاجرت
۷	سواد
۱۰	وضع فعالیت
۱۵	نقشه تقسیمات کشوری جمهوری اسلامی ایران به تفکیک استان : ۱۳۶۵
۱۶	نقشه شهرستان به تفکیک بخش و دهستان

نقشه روستایی بخش الشتر از شهرستان خرم‌آباد از استان لرستان (دهستانهای یوسف‌وند، فیروزآباد، قلعه‌سنگری و هنام)	۱۷
نقشه روستایی بخش الشتر از شهرستان خرم‌آباد از استان لرستان (دهستانهای قلائی، دوآب‌الشتر و بسطام)	۱۸
نقشه روستایی بخش پاپی شهرستان خرم‌آباد از استان لرستان	۱۹
نقشه روستایی بخش چفلوندی شهرستان خرم‌آباد از استان لرستان	۲۰
نقشه روستایی بخش دلفان از شهرستان خرم‌آباد از استان لرستان (دهستان‌ایوتی‌وند)	۲۱
نقشه روستایی بخش دلفان از شهرستان خرم‌آباد از استان لرستان (دهستان‌خاوه)	۲۲
نقشه روستایی بخش دلفان از شهرستان خرم‌آباد از استان لرستان (دهستانهای نورعلی و میربیک)	۲۳
نقشه روستایی بخش دلفان از شهرستان خرم‌آباد از استان لرستان (دهستان‌کاکاوند)	۲۴
نقشه روستایی بخش دورمچگی از شهرستان خرم‌آباد از استان لرستان (دهستانهای سراب دوره و ناوکش)	۲۵
نقشه روستایی بخش دورمچگی از شهرستان خرم‌آباد از استان لرستان (دهستان‌چگنی)	۲۶
نقشه روستایی بخش زاغه شهرستان خرم‌آباد از استان لرستان	۲۷
نقشه روستایی بخش کوه‌دشت از شهرستان خرم‌آباد از استان لرستان (دهستان‌درب‌گنبد)	۲۸
نقشه روستایی بخش کوه‌دشت از شهرستان خرم‌آباد از استان لرستان (دهستانهای طرهان و رومشگان)	۲۹
نقشه روستایی بخش کوه‌دشت خرم‌آباد از استان لرستان (دهستان‌کوه‌دشت)	۳۰
نقشه روستایی بخش مرکزی شهرستان خرم‌آباد از استان لرستان	۳۱
نقشه روستایی بخش ملاوی شهرستان خرم‌آباد از استان لرستان	۳۲
نقشه روستایی بخش ویسیان شهرستان خرم‌آباد از استان لرستان	۳۳

جداول

خصوصیات اجتماعی - اقتصادی آبادیهای دارای سکنه شهرستان	۳۴
نوع راه و فعالیت کشاورزی آبادیهای خالی از سکنه شهرستان	۱۳۲

پیوستها

فرم ۳ - (پرسشنامه آبادی)

فهرست مجموعه نشریات فرهنگ آبادیهای کشور براساس نتایج سرشماری عمومی نفوس و مسکن سال ۱۳۶۵

H A
۴۸۷۰/۳
۱۳۳۸
۱۳۳۸
۱۳۳۸
۱۳۳۸

تعاریف و مفاهیم مورد استفاده در سرشماری عمومی نفوس و مسکن سال ۱۳۶۵ (ویژه فرهنگ آبادیها)

جمعیت (جامعه مورد سرشماری)

اعضای همه خانوارهای معمولی ساکن و دستجمعی که اقامتگاه معمولی آنان در زمان سرشماری در ایران قرار دارد و نیز اعضای کلیه خانوارهای معمولی غیر ساکن کشور، جامعه مورد سرشماری را تشکیل می‌دهند. اعضای هیئتهای سیاسی و سفارتخانه‌های خارجی در ایران و افراد خانواده آنان جزو جامعه مورد سرشماری محسوب نمی‌شوند، اما ایرانیان عضو هیئتهای سیاسی و سفارتخانه‌های ایران در خارج از کشور و افراد خانواده آنان، جزو جامعه مورد سرشماری به حساب می‌آیند.

خانوار

خانوار از چند نفر تشکیل می‌شود که با هم در یک اقامتگاه زندگی می‌کنند، با یکدیگر هم‌خرج هستند و معمولاً با هم غذا می‌خورند. فردی که به تنهایی زندگی می‌کند نیز، خانوار تلقی می‌شود. خانوار معمولی: خانوار با تعریف فوق، اکثر افراد کشور را در بر می‌گیرد و به همین دلیل این‌گونه خانوارها، "خانوار معمولی" نیز نامیده می‌شود.

خانوار معمولی ساکن: خانواری که در اقامتگاه ثابت سکونت دارد، "خانوار معمولی ساکن" نامیده می‌شود.

خانوار معمولی غیر ساکن: خانواری که در زمان سرشماری در اقامتگاه ثابتی سکونت ندارد، "خانوار معمولی غیر ساکن" نامیده می‌شود. این دسته از خانوارها شامل سه گروه زیر است:

۱- خانوارهایی که در زمان سرشماری در کوچ به سر می‌برند و یا در خارج شهرها و آبادیها در زیر چادر زندگی می‌کنند.

۲- خانوارهایی که در محل زندگی ثابتی زندگی نمی‌کنند و به‌طور مداوم محل زندگی خود را تغییر می‌دهند، مانند کولیها.

۳- خانوارهایی که محل زندگی مشخص ندارند و شبها معمولاً در پارکها، خرابه‌ها، زیرپلها و... پیتوته می‌کنند.

خانوار دستجمعی: مجموعه افرادی که به دلیل داشتن هدف یا ویژگیهای مشترک مانند تحصیل، بیماری روانی و... با هم در یک موسسه از قبیل خوابگاه دانشجویی، آسایشگاه روانی و... زندگی می‌کنند، یک خانوار دستجمعی به حساب می‌آیند. در این سرشماری، افرادی که در ندامتگاهها، بازداشتگاهها و مراکز مشابه نگهداری می‌شوند و نیز افرادی که در سربازخانهها، پادگانها، پاسگاهها، پایگاهها، یا اردوگاههای نظامی و انتظامی به‌طور جمعی به سر می‌برند و همچنین دانش‌آموزان و دانشجویان موسسات آموزشی نیروهای نظامی و انتظامی، به عنوان اعضای خانوار دستجمعی مورد سرشماری قرار نمی‌گیرند. این‌گونه افراد همراه با سایر اعضای خانوار معمولی خود سرشماری می‌شوند.

اقامتگاه معمولی

اقامتگاه معمولی خانوار، محلی است که خانوار در زمان سرشماری در آنجا زندگی می‌کند، مشروط بر اینکه اقامتگاه دیگری نداشته باشد. اقامتگاه معمولی خانواری که در زمان سرشماری بیش از یک اقامتگاه دارد، محلی است که بیشترین مدت سال را در آنجا به سر می‌برد.

شهر (نقطه شهری)

منظور از شهر، هر یک از نقاطی است که دارای شهرداری باشد.

آبادی (نقطه روستایی)

آبادی به مجموعه یک یا چند مکان ر اراضی به هم پیوسته (اعم از کشاورزی و غیرکشاورزی) گفته می‌شود که خارج از محدوده شهرها واقع شده و دارای محدوده ثبتی یا عرفی مستقل باشد. اگر آبادی در زمان سرشماری، محل سکونت خانوار یا خانوارهایی باشد، " دارای سکنه" و در غیر این صورت، " خالی از سکنه" تلقی می‌شود.

جمعیت ساکن در نقاط شهری

منظور از جمعیت ساکن در نقاط شهری در هر یک از محدوده‌های بخش، شهرستان، استان یا کشور، جمعیت کلیه شهرهایی است که در همان محدوده قرار دارد و جمعیت هر شهر عبارت است از مجموع تعداد اعضای همه خانوارهای معمولی ساکن و دستجمعی که اقامتگاه معمولی آنها در زمان سرشماری در آن شهر واقع است.

جمعیت ساکن در نقاط روستایی

منظور از جمعیت ساکن در نقاط روستایی در هر یک از محدوده‌های دهستان، بخش، شهرستان، استان یا کشور، جمعیت کلیه آبادیهایی است که در همان محدوده قرار دارد و جمعیت هر آبادی عبارت است از مجموع تعداد اعضای همه خانوارهای معمولی ساکن و دستجمعی که اقامتگاه معمولی آنها در زمان سرشماری در آن آبادی واقع است.

سن

منظور از سن، تعداد سالهای کاملی است که از زمان تولد فرد گذشته است.

مهاجران وارد شده

در هر شهر یا آبادی، آن دسته از اعضای خانوارهای معمولی ساکن و دستجمعی که متولد آنجا نباشند، مهاجر شناخته می‌شوند.

محل تولد

منظور از محل تولد، آبادی یا شهری است که در زمان تولد فرد، اقامتگاه معمولی مادر او بوده است.

باسواد

کسانی که می‌توانند به فارسی یا هر زبان دیگری متن ساده‌ای را بخوانند و بنویسند، خواه مدرک رسمی داشته یا نداشته باشند، باسواد تلقی می‌شوند. همه محصلان از جمله نوآموزان سال اول ابتدایی و سوادآموزان نهضت سوادآموزی نیز باسواد به حساب می‌آیند.

کار، هر فعالیت فکری یا بدنی است که قانوناً " مجاز باشد و به منظور کسب درآمد (نقدی، غیرنقدی) صورت گیرد .

وضع فعالیت در ۷ روز گذشته

در این سرشماری، وضع فعالیت افراد در ۷ روز پیش از مراجعه مامور سرشماری مورد نظر است. هر یک از افراد از این نظر و با توجه به تعریف کار، در یکی از گروههای زیر قرار میگیرند:

شاغل: افراد زیر شاغل به حساب میآیند:

- کسانی که دارای شغلی هستند، اعم از اینکه در ۷ روز پیش از مراجعه مامور سرشماری کار کرده و یا به عللی از قبیل مرخصی، بیماری، تعطیل موقت محل کار و... کار نکرده‌اند و پس از رفع علت به کار خود ادامه خواهند داد.
- کسانی که شغل مستمر نداشته ولی در ۷ روز پیش از مراجعه مامور سرشماری، حداقل دو روز کار کرده‌اند.
- کسانی که تحت عنوان کارآموز در ۷ روز پیش از مراجعه مامور سرشماری به کار اشتغال داشته‌اند.
- کسانی که دارای شغلی هستند، ولی در ۷ روز پیش از مراجعه مامور سرشماری به اقتضای فصل و ماهیت فصلی کار خود، کار نکرده‌اند (بیکاران فصلی)، مشروط بر آنکه در جستجوی کار دیگری هم نباشند.
- افرادی که به انجام خدمت وظیفه عمومی مشغول هستند.
- کسانی که در حال گذراندن دوره‌های آموزشی در دانشکده‌ها و آموزشگاههای مربوط به نیروهای نظامی و انتظامی هستند.

بیکار (جویای کار): کسانی که شاغل به حساب نمی‌آیند و در ۷ روز پیش از مراجعه مامور سرشماری در جستجوی کار بوده‌اند، بیکار (جویای کار) تلقی می‌شوند.

محصل: کسانی که شاغل، بیکار (جویای کار) محسوب نمی‌شوند و در ۷ روز پیش از مراجعه مامور سرشماری در حال تحصیل بوده‌اند، محصل به حساب می‌آیند.

خانه‌دار: خانه‌دار به کسانی گفته می‌شود که شاغل، بیکار (جویای کار) و محصل به حساب نمی‌آیند و بنا بر اظهار پاسخگو، در ۷ روز پیش از مراجعه مامور سرشماری به خانه‌داری مشغول بوده‌اند.

دارای درآمد بدون کار: کسانی که شاغل، بیکار (جویای کار) محصل و خانه‌دار محسوب نمی‌شوند و درآمدهای مستمری مانند حقوق بازنشستگی، حقوق وظیفه، درآمد املاک و مستغلات، سود سهام و... دارند، دارای درآمد بدون کار محسوب می‌شوند.

سایر: کسانی که از نظر وضع فعالیت در ۷ روز پیش از مراجعه مامور سرشماری، در هیچ یک از گروههای بالا قابل طبقه‌بندی نیستند، در گروه سایر قرار می‌گیرند.

مفاهیم به کار رفته در این نشریه

نسبت جنسی

نسبت تعداد مردان به زنان یا زنان به مردان ، نسبت جنسی نامیده می‌شود . معمولاً " در این مورد نسبت تعداد مردان به زنان را محاسبه می‌کنند و به صورت درصد ارائه می‌دهند . یعنی اگر M تعداد مردان و F تعداد زنان در یک منطقه جغرافیایی باشد ، نسبت جنسی در آن منطقه عبارت خواهد بود از :

$$\text{نسبت جنسی} = \frac{M}{F} \times 100$$

گروههای عمده سنی

در مجموعه نشریات نتایج سرشماری عمومی نفوس و مسکن سال ۱۳۶۵ ، علاوه بر سنین منفرد و گروههای سنی منظم (۵ ساله و ۱۰ ساله) ، طبقه‌بندی سنی دیگری نیز برای جمعیت در نظر گرفته شده است که هر طبقه آن ، یک گروه عمده سنی نامیده می‌شود و عبارت است از :

افراد ۱ - ۵ ساله : نوباوگان

افراد ۶ - ۱۰ ساله : کودکان

افراد ۱۱ - ۱۴ ساله : نوجوانان

افراد ۱۵ - ۲۴ ساله : جوانان

افراد ۲۵ - ۶۴ ساله : میانسالان

افراد ۶۵ ساله و بیشتر : بزرگسالان

افرادی که سن آنان معلوم نبوده و یا امکان انتساب آنان به یکی از گروههای سنی وجود نداشته است ، در گروه " سن نامشخص" منظور

شده است .

نسبت باسوادی

این نسبت در هر جامعه از تقسیم تعداد افراد با سواد در یک سن یا گروه سنی معین به جمعیت آن سن یا گروه سنی به دست می‌آید و

معمولاً " به صورت " درصد " بیان می‌شود .

ویزگیهای عمده نقاط روستایی شهرستان خرم آباد

خرم آباد یکی از شهرستانهای استان لرستان است که در قسمت غربی این استان واقع شده و مرکز آن شهر خرم آباد است. این شهرستان دارای ۵ شهرالشر، پلدختر، خرم آباد، کوهدشت و نورآباد است. همچنین شهرستان خرم آباد به ۱۰ بخش شامل ۴۳ دهستان تقسیم شده و متشکل از ۲۰۷۸ آبادی دارای سکنه و ۲۸۹ آبادی خالی از سکنه است.

جمعیت

در سرشماری عمومی نفوس و مسکن مهرماه ۱۳۶۵، شهرستان خرم آباد دارای ۷۵۷۹۸۹ نفر جمعیت بوده است. از این تعداد ۳۰۸۱۱۶ نفر ساکن در نقاط شهری، ۴۴۲۵۷۲ نفر ساکن در نقاط روستایی و بقیه غیر ساکن بودمانند.

جدول ۱- تعداد آبادیهای دارای سکنه شهرستان بر حسب بخش، به تفکیک طبقات عمیتی

بخش	جمع	۱ تا ۲۲ نفر	۲۵ تا ۲۹ نفر	۵۰ تا ۹۹ نفر	۱۰۰ تا ۲۲۹ نفر	۲۵۰ تا ۴۹۹ نفر	۵۰۰ تا ۹۹۹ نفر	۱۰۰۰ تا ۲۴۹۹ نفر	۲۵۰۰ تا ۴۹۹۹ نفر	۵۰۰۰ نفر و بیشتر
شهرستان خرم آباد	۲۰۷۸	۱۸۹	۲۱۵	۴۴۹	۶۲۱	۲۲۲	۱۳۰	۴۱	۷	۳
الشر	۲۵۲	۱۹	۲۹	۶۰	۹۱	۲۹	۱۲	۲	۰	۰
پایی	۱۶۴	۴۵	۳۲	۳۶	۲۷	۱۴	۸	۱	۱	۰
فلوندی	۱۰۲	۱۲	۲۴	۲۷	۲۰	۶	۲	۱	۰	۰
دلفان	۴۴۱	۲۲	۷۹	۱۲۶	۱۲۷	۶۵	۱۶	۶	۰	۰
دوره وندی	۲۰۴	۵	۲۳	۴۲	۷۵	۳۵	۱۲	۱	۰	۰
زانه	۱۲۷	۱۰	۶۵	۲۷	۵۲	۲۳	۶	۲	۱	۰
کوهدشت	۳۱۲	۱۱	۲۹	۴۶	۹۷	۷۰	۴۰	۱۷	۳	۰
مرکزی	۱۱۴	۱۲	۹	۲۱	۲۶	۲۶	۶	۲	۰	۱
ملایر	۲۱۶	۳۷	۴۹	۴۵	۵۰	۲۲	۹	۳	۰	۱
ریحان	۱۲۲	۱۴	۱۶	۱۹	۲۵	۲۳	۱۸	۵	۲	۱

از جمعیت نقاط روستایی این شهرستان ۲۲۸۱۷۹ نفر را مردان و ۳۱۴۳۹۳ نفر را زنان تشکیل می دادمانند. نسبت جنسی در این جمعیت نشان می دهد که در مقابل هر ۱۰۰ نفر زن ۱۰۶ نفر مرد وجود دارد. این نسبت در بین اطفال کمتر از یکساله ۱۰۸ و در بین افراد ۶۵ ساله و بیشتر ۱۳۷ است. پایینترین نسبت جنسی به گروه سنی جوانان (۱۵-۲۴ ساله) و بالاترین نسبت به گروه سنی بزرگسالان (۶۵ ساله و بیشتر) تعلق دارد.

جدول ۲- جمعیت نقاط روستایی شهرستان برنج بخش در گروه‌های عمده سنی، به تفکیک جنس

نسبت جنسی	زن	مرد	مردوزن		گروه‌های عمده سنی
			درصد	تعداد	
۱۰۶	۲۱۴۳۹۳	۲۲۸۱۷۹	۱۰۰/۰۰	۴۴۲۵۷۲	شهرستان خرم‌آباد
۱۰۸	۸۸۳۵	۹۵۷۲	۴/۱۶	۱۸۴۰۷	اطفال / کمتر از یک ساله /
۱۰۸	۴۲۱۶۱	۴۶۸۲۶	۲۰/۳۳	۸۹۹۸۷	نوباوگان / ۱-۵ ساله /
۱۰۶	۳۹۰۵۴	۴۱۳۷۳	۱۸/۱۷	۸۰۴۲۷	کودکان / ۶-۱۰ ساله /
۱۰۷	۲۴۰۹۵	۲۵۶۹۸	۱۱/۲۵	۴۹۷۹۳	نوجوانان / ۱۱-۱۴ ساله /
۹۸	۳۶۴۳۲	۳۵۵۹۴	۱۶/۲۷	۷۲۰۲۶	جوانان / ۱۵-۲۴ ساله /
۱۰۸	۵۷۹۴۷	۶۲۳۵۴	۲۷/۱۸	۱۲۰۳۰۱	میانسالان / ۲۵-۶۴ ساله /
۱۳۷	۴۸۴۲	۶۶۵۱	۲/۶۰	۱۱۴۹۳	بزرگسالان / ۶۵ ساله و بیشتر /
*	۲۷	۱۱۱	۰/۰۳	۱۳۸	نامشخص
۱۰۵	۲۱۹۳۱	۲۳۱۱۱	۱۰۰/۰۰	۴۵۰۴۲	بخش اشتر
۱۱۳	۹۲۰	۱۰۳۹	۴/۳۵	۱۹۵۹	اطفال / کمتر از یک ساله /
۱۱۲	۴۱۱۶	۴۵۹۴	۱۹/۳۴	۸۷۱۰	نوباوگان / ۱-۵ ساله /
۱۰۴	۴۰۹۳	۴۲۴۵	۱۸/۵۱	۸۳۳۸	کودکان / ۶-۱۰ ساله /
۱۰۶	۲۵۹۰	۲۷۴۰	۱۱/۸۳	۵۳۳۰	نوجوانان / ۱۱-۱۴ ساله /
۱۰۰	۳۶۳۱	۳۶۳۴	۱۶/۱۱	۷۲۵۵	جوانان / ۱۵-۲۴ ساله /
۱۰۲	۶۰۳۰	۶۱۶۴	۲۷/۰۷	۱۲۱۹۴	میانسالان / ۲۵-۶۴ ساله /
۱۲۷	۵۴۶	۶۹۶	۲/۷۶	۱۲۴۲	بزرگسالان / ۶۵ ساله و بیشتر /
*	۵	۹	۰/۰۳	۱۴	نامشخص
۱۰۵	۱۰۹۰۷	۱۱۵۰۲	۱۰۰/۰۰	۲۲۴۰۹	بخش پاپی
۱۰۸	۴۲۹	۴۶۲	۳/۹۸	۸۹۱	اطفال / کمتر از یک ساله /
۱۰۹	۲۲۸۹	۲۴۸۵	۲۱/۳۰	۴۷۷۴	نوباوگان / ۱-۵ ساله /
۱۰۶	۱۹۳۵	۲۰۴۴	۱۷/۷۶	۳۹۷۹	کودکان / ۶-۱۰ ساله /
۱۰۵	۱۲۸۰	۱۳۴۹	۱۱/۷۳	۲۶۲۹	نوجوانان / ۱۱-۱۴ ساله /
۹۵	۱۸۲۷	۱۷۴۱	۱۵/۹۲	۳۵۶۸	جوانان / ۱۵-۲۴ ساله /
۱۰۸	۲۸۵۶	۳۰۸۱	۲۶/۴۹	۵۹۳۷	میانسالان / ۲۵-۶۴ ساله /
۱۱۷	۲۹۰	۳۴۰	۲/۸۱	۶۳۰	بزرگسالان / ۶۵ ساله و بیشتر /
*	۱	۰	۰/۰۰	۱	نامشخص

جدول ۲- جمعیت نقاط روستایی شهرستان بر حسب بخش و گروه‌های عمده سنی، به تفکیک جنس (دنبال)

نبت سنی	زن	مرد	مردوزن		گروه‌های عمده سنی
			تعداد	درصد	
۱۰۳	۶۰۵۶	۶۲۴۷	۱۰۰/۰۰	۱۲۳۰۳	بخش چغلووندی
۱۱۶	۲۳۹	۲۷۷	۴/۱۹	۵۱۶	اطفال / کمتر از یکساله /
۱۰۳	۱۲۱۱	۱۲۵۳	۲۰/۰۳	۲۴۶۴	نوباوگان / ۱-۵ ساله /
۹۹	۱۱۰۸	۱۰۹۸	۱۷/۹۳	۲۲۰۶	کودکان / ۶-۱۰ ساله /
۹۴	۷۳۷	۶۹۵	۱۱/۶۴	۱۴۳۲	نوجوانان / ۱۱-۱۴ ساله /
۱۱۴	۹۹۳	۱۱۲۸	۱۷/۲۴	۲۱۲۱	جوانان / ۱۵-۲۴ ساله /
۱۰۰	۱۵۹۴	۱۵۹۷	۲۵/۹۴	۳۱۹۱	میانسالان / ۲۵-۶۴ ساله /
۱۱۴	۱۷۴	۱۹۹	۳/۰۳	۳۷۳	بزرگسالان / ۶۵ ساله و بیشتر /
*	۰	۰	۰/۰۰	۰	نامشخص *
۱۰۵	۳۵۷۱۳	۳۷۲۵۶	۱۰۰/۰۰	۷۲۰۶۹	بخش دلفان
۱۰۷	۱۳۳۳	۱۴۲۱	۳/۷۷	۲۷۵۴	اطفال / کمتر از یکساله /
۱۰۷	۷۰۸۴	۷۵۸۲	۲۰/۰۷	۱۴۶۶۶	نوباوگان / ۱-۵ ساله /
۱۱۰	۶۸۰۷	۷۴۵۹	۱۹/۵۲	۱۴۲۶۶	کودکان / ۶-۱۰ ساله /
۱۰۴	۲۸۹۴	۴۰۳۶	۱۰/۸۵	۷۹۳۰	نوجوانان / ۱۱-۱۴ ساله /
۸۰	۵۹۹۷	۴۷۸۸	۱۴/۷۶	۱۰۷۸۵	جوانان / ۱۵-۲۴ ساله /
۱۱۰	۹۹۷۸	۱۰۹۹۸	۲۸/۷۱	۲۰۹۷۶	میانسالان / ۲۵-۶۴ ساله /
۱۷۰	۶۱۸	۱۰۵۱	۲/۲۸	۱۶۶۹	بزرگسالان / ۶۵ ساله و بیشتر /
*	۲	۲۱	۰/۰۳	۲۳	نامشخص
۱۰۹	۱۸۴۵۵	۲۰۱۴۷	۱۰۰/۰۰	۳۸۶۰۲	بخش دوره چگنی
۱۰۲	۷۵۴	۷۶۷	۳/۹۴	۱۵۲۱	اطفال / کمتر از یکساله /
۱۰۶	۲۶۲۳	۲۸۴۰	۱۹/۳۳	۷۴۶۳	نوباوگان / ۱-۵ ساله /
۱۱۳	۲۳۰۰	۲۷۳۷	۱۸/۲۳	۷۰۳۷	کودکان / ۶-۱۰ ساله /
۱۰۸	۲۱۸۶	۲۳۵۴	۱۱/۷۶	۴۵۴۰	نوجوانان / ۱۱-۱۴ ساله /
۱۱۰	۳۰۹۲	۳۳۹۹	۱۶/۸۲	۶۴۹۱	جوانان / ۱۵-۲۴ ساله /
۱۰۷	۵۰۷۳	۵۴۰۸	۲۷/۱۵	۱۰۴۸۱	میانسالان / ۲۵-۶۴ ساله /
۱۴۹	۴۲۷	۶۳۸	۲/۷۶	۱۰۶۵	بزرگسالان / ۶۵ ساله و بیشتر /
*	۰	۴	۰/۰۱	۴	نامشخص

جدول ۲: جمعیت نقاط روستایی شهرستان بر حسب بخش و گروه‌های عمده‌سنی. تفکیک جنس (دنباله)

نست جنسی	زن	مرد	مرد و زن		گروه‌های عمده‌سنی
			درصد	تعداد	
۱۰۶	۱۲۸۵۰	۱۴۶۸۱	۱۰۰/۰۰	۲۸۵۳۱	بخش زاغه
۱۰۷	۵۳۵	۵۷۱	۳/۸۸	۱۱۰۶	اطفال / کمتر از یکساله /
۱۱۱	۲۷۱۴	۳۰۰۰	۲۰/۰۳	۵۷۱۴	نوباوگان / ۱-۵ ساله /
۹۹	۲۵۴۸	۲۵۱۸	۱۷/۷۶	۵۰۶۶	کودکان / ۶-۱۰ ساله /
۱۰۶	۱۵۶۵	۱۶۶۴	۱۱/۳۲	۳۲۲۹	نوجوانان / ۱۱-۱۴ ساله /
۱۱۲	۲۳۸۱	۲۶۶۶	۱۷/۷۹	۵۰۷۷	جوانان / ۱۵-۲۴ ساله /
۱۰۱	۲۷۶۱	۲۷۸۵	۲۶/۴۵	۷۵۴۶	میانسالان / ۲۵-۶۴ ساله /
۱۲۹	۳۴۴	۴۴۴	۲/۷۶	۷۸۸	بزرگسالان / ۶۵ ساله و بیشتر /
*	۲	۳	۰/۰۲	۵	نامشخص
۱۰۶	۵۰۸۳۷	۵۲۶۷۰	۱۰۰/۰۰	۱۰۳۵۰۷	بخش کوه‌دشت
۱۱۱	۲۲۸۹	۲۵۵۲	۴/۶۳	۴۸۴۱	اطفال / کمتر از یکساله /
۱۰۷	۱۰۵۱۲	۱۱۲۷۰	۲۰/۸۴	۲۱۷۸۲	نوباوگان / ۱-۵ ساله /
۱۰۴	۶۳۴۸	۹۶۸۳	۱۸/۲۱	۱۶۰۳۱	کودکان / ۶-۱۰ ساله /
۱۰۷	۵۵۶۹	۵۹۷۶	۱۱/۰۵	۱۱۵۴۵	نوجوانان / ۱۱-۱۴ ساله /
۸۸	۸۶۷۶	۷۶۶۰	۱۵/۶۳	۱۶۳۳۶	جوانان / ۱۵-۲۴ ساله /
۱۱۲	۱۲۳۶۷	۱۵۰۰۴	۲۷/۱۵	۲۸۳۷۱	میانسالان / ۲۵-۶۴ ساله /
۱۴۰	۱۰۷۰	۱۴۹۸	۲/۴۶	۲۵۶۸	بزرگسالان / ۶۵ ساله و بیشتر /
*	۶	۲۷	۰/۰۳	۳۳	نامشخص
۱۰۹	۱۴۱۱۱	۱۵۲۷۳	۱۰۰/۰۰	۲۹۳۸۴	بخش مرکزی
۱۰۳	۶۳۷	۶۵۷	۴/۳۹	۱۲۹۴	اطفال / کمتر از یکساله /
۱۱۰	۲۸۸۳	۳۱۶۱	۲۰/۵۰	۶۰۴۴	نوباوگان / ۱-۵ ساله /
۱۰۸	۲۴۹۵	۲۷۰۳	۱۷/۶۳	۵۱۹۸	کودکان / ۶-۱۰ ساله /
۱۱۸	۱۵۱۲	۱۷۸۶	۱۱/۱۹	۳۲۹۸	نوجوانان / ۱۱-۱۴ ساله /
۱۱۰	۲۴۴۰	۲۶۷۵	۱۷/۳۵	۵۱۱۵	جوانان / ۱۵-۲۴ ساله /
۱۰۲	۲۸۱۳	۲۹۰۳	۲۶/۱۷	۷۷۱۶	میانسالان / ۲۵-۶۴ ساله /
۱۴۷	۳۳۰	۴۸۵	۲/۷۶	۸۱۵	بزرگسالان / ۶۵ ساله و بیشتر /
*	۱	۳	۰/۰۱	۴	نامشخص

جدول ۲- جمعیت نقاط روستایی شهرستان بر حسب بخش و گروه‌های عمده‌سنی، تفکیک جنس (دنباله)

نبت جنسی	زن	مرد	مردوزن		گروه‌های عمده‌سنی
			درصد	تعداد	
۱۱۰	۱۸۲۹۰	۲۰۰۲۸	۱۰۰/۱۰۰	۲۸۳۱۸	ببخش ملای
۱۱۳	۷۱۸	۸۱۱	۳/۹۹	۱۵۲۹	اطفال / کمتر از یکساله /
۱۱۲	۲۷۴۶	۴۱۷۸	۲۰/۶۸	۷۹۲۴	نوباوگان / ۱-۵ساله /
۱۰۸	۲۲۱۱	۳۵۶۹	۱۷/۹۶	۶۸۸۰	کودکان / ۶-۱۰ساله /
۱۰۴	۲۰۴۴	۳۱۱۹	۱۰/۸۶	۴۱۶۳	نوجوانان / ۱۱-۱۴ساله /
۱۰۵	۲۱۰۳	۳۲۶۴	۱۶/۶۲	۶۳۶۷	جوانان / ۱۵-۲۴ساله /
۱۱۱	۴۹۹۶	۵۵۳۳	۲۷/۴۸	۱۰۵۲۹	میانسالان / ۲۵-۶۴ساله /
۱۴۱	۳۶۴	۵۱۴	۲/۲۹	۸۷۸	بزرگسالان / ۶۵ساله و بیشتر /
*	۸	۴۰	۰/۱۳	۴۸	شامشخص
۱۰۸	۲۴۲۴۳	۲۶۰۶۴	۱۰۰/۱۰۰	۵۰۳۰۷	ببخش و بیسیان
۱۰۳	۹۸۱	۱۰۱۵	۳/۹۷	۱۹۹۶	اطفال / کمتر از یکساله /
۱۱۰	۴۹۸۳	۵۴۶۳	۲۰/۷۶	۱۰۴۴۶	نوباوگان / ۱-۵ساله /
۱۰۵	۴۱۰۹	۴۳۱۷	۱۶/۷۵	۸۴۲۶	کودکان / ۶-۱۰ساله /
۱۱۰	۲۷۱۸	۲۹۷۹	۱۱/۳۲	۵۶۹۷	نوجوانان / ۱۱-۱۴ساله /
۱۰۸	۴۲۹۲	۴۶۱۹	۱۷/۷۱	۸۹۱۱	جوانان / ۱۵-۲۴ساله /
۱۰۶	۶۴۷۹	۶۸۸۱	۲۶/۵۶	۱۳۳۶۰	میانسالان / ۲۵-۶۴ساله /
۱۱۶	۶۷۹	۷۸۶	۲/۹۱	۱۴۶۵	بزرگسالان / ۶۵ساله و بیشتر /
*	۲	۴	۰/۰۱	۶	شامشخص

* محاسبه مفهوم ندارد.

خانوار

در سرشماری مهرماه ۱۳۶۵، شهرستان خرم‌آباد دارای ۱۳۳۳۳۱ خانوار بوده است. از این تعداد، ۵۶۴۴۶ خانوار ساکن در نقاط شهری، ۷۴۵۳۲ خانوار ساکن در نقاط روستایی و بقیه غیر ساکن بوده‌اند.

(۱) شامل ۲ خانوار دستجمعی و ۷۴۵۳۰ خانوار معمولی ساکن است.

جدول ۳- تعداد آبادیهای دارای سکن شهرستان بر حسب بخش، به تفکیک گروه بندی تعداد خانوار

بخش	جمع	۱ تا ۲ خانوار	۳ تا ۴ خانوار	۵ تا ۶ خانوار	۷ تا ۹ خانوار	۱۰ تا ۱۹ خانوار	۲۰ تا ۲۹ خانوار	۳۰ تا ۴۹ خانوار	۵۰ تا ۹۹ خانوار	۱۰۰ تا ۱۹۹ خانوار	۲۰۰ تا ۲۹۹ خانوار	۳۰۰ تا ۴۹۹ خانوار	۵۰۰ تا ۹۹۹ خانوار	۱۰۰۰ خانوار بیشتر
شهرستان خرم آباد	۳۰۷۸	۲۲۴	۲۵۱	۴۹۶	۵۸۵	۲۷۶	۹۶	۲۴	۳	۲	۲	۰	۰	۰
بخش الفیروز	۲۵۲	۲۲	۳۹	۷۵	۸۰	۲۸	۶	۳	۰	۰	۰	۰	۰	۰
بخش بیابان	۱۶۴	۵۲	۲۷	۳۱	۳۰	۴	۷	۱	۱	۰	۰	۰	۰	۰
بخش چغلووندی	۱۰۲	۱۸	۲۸	۲۷	۲۲	۶	۱	۱	۰	۰	۰	۰	۰	۰
بخش دلفان	۴۴۱	۳۲	۸۵	۱۲۴	۱۲۱	۵۶	۱۷	۲	۰	۰	۰	۰	۰	۰
بخش دوره چلنی	۲۰۴	۱۰	۳۳	۴۸	۷۶	۲۸	۹	۰	۰	۰	۰	۰	۰	۰
بخش زام	۱۲۷	۱۲	۱۹	۳۴	۴۸	۱۷	۵	۲	۰	۰	۰	۰	۰	۰
بخش کوهدهت	۲۱۲	۱۴	۲۸	۶۲	۹۴	۶۷	۲۳	۱۵	۰	۰	۰	۰	۰	۰
بخش مرکزی	۱۱۴	۱۶	۱۱	۲۲	۲۸	۲۲	۲	۲	۱	۰	۰	۰	۰	۰
بخش ملایر	۲۱۶	۴۱	۵۳	۵۰	۴۲	۲۱	۴	۳	۱	۰	۰	۰	۰	۰
بخش ویسیان	۱۲۲	۱۶	۱۸	۲۳	۲۲	۲۴	۱۲	۴	۱	۰	۰	۰	۰	۰

متوسط تعداد افراد در خانوارهای معمولی ساکن نقاط روستایی این شهرستان، ۵/۹ نفر است. بیشترین تعداد خانوار، مربوط به خانوارهای ۶ نفره و کمترین آن مربوط به خانوارهای ۱ نفره است.

جدول ۴- خانوارهای معمولی ساکن نقاط روستایی شهرستان بر حسب بخش، به تفکیک تعداد افراد در خانوار

بخش	جمع	۱ نفر	۲ نفر	۳ نفر	۴ نفر	۵ نفر	۶ نفر	۷ نفر	۸ نفر	۹ نفر	۱۰ نفر بیشتر
شهرستان خرم آباد	۷۴۵۲۰	۱۲۵۵	۶۰۸۹	۷۲۵۹	۸۸۹۰	۶۶۶۲	۹۹۸۵	۹۹۶۹	۹۹۵۶	۵۲۰۰	۶۱۶۵
بخش الفیروز	۲۴۷۱	۱۴۷	۶۷۵	۷۲۵	۷۹۷	۸۹۲	۹۱۶	۱۰۰۶	۹۲۶	۶۱۰	۷۶۷
بخش بیابان	۳۶۰۵	۵۲	۲۰۹	۳۰۷	۴۰۶	۴۷۵	۵۱۷	۴۹۹	۵۳۴	۲۷۵	۳۲۱
بخش چغلووندی	۱۹۶۲	۲۹	۱۵۳	۱۷۲	۱۹۷	۲۴۸	۲۴۵	۲۴۰	۲۸۲	۱۶۳	۲۲۱
بخش دلفان	۱۳۳۶۰	۲۹۴	۱۵۰۲	۱۵۶۰	۱۷۲۹	۱۷۱۴	۱۸۰۱	۱۷۵۹	۱۶۸۹	۶۱۹	۶۹۲
بخش دوره چلنی	۶۴۶۸	۱۰۱	۴۹۲	۶۱۷	۷۵۶	۹۱۰	۸۸۷	۸۵۲	۸۳۶	۴۷۵	۵۲۹
بخش زام	۴۶۱۲	۶۵	۳۱۱	۴۱۵	۴۹۷	۵۷۹	۶۳۵	۶۲۸	۶۶۸	۳۶۳	۴۵۱
بخش کوهدهت	۱۷۷۲۸	۲۷۹	۱۴۲۴	۱۷۹۱	۲۱۵۲	۲۳۵۹	۲۴۱۴	۲۳۵۱	۲۳۷۰	۱۲۱۸	۱۲۷۰
بخش مرکزی	۴۸۷۴	۸۲	۳۹۵	۴۴۸	۵۸۰	۵۹۹	۶۲۲	۶۵۲	۶۱۵	۴۲۸	۴۵۲
بخش ملایر	۶۲۴۰	۱۰۱	۴۰۵	۵۸۰	۷۰۶	۸۱۷	۸۴۲	۸۶۶	۹۶۷	۴۲۰	۵۲۶
بخش ویسیان	۸۲۰۰	۱۰۵	۵۱۲	۷۳۲	۱۰۶۷	۱۰۶۶	۱۱۰۶	۱۱۱۶	۱۰۶۸	۶۱۹	۸۰۵

مهاجرت

در سرشماری عمومی نفوس و مسکن مهرماه ۱۳۶۵، ۹۲/۵ درصد از جمعیت نقاط روستایی شهرستان خرم آباد در همان آبادی که در زمان سرشماری اقامت داشتند متولد شده اند. مقایسه محل تولد افراد با محلی که در زمان سرشماری در آنجا اقامت داشتند نشان می دهد که ۵/۸ درصد جمعیت نقاط روستایی این شهرستان از آبادی به آبادی و ۱/۰ درصد از شهر به آبادی، در طول زندگی شان مهاجرت کرده اند.

جدول ۵- جمعیت نقاط روستایی شهرستان بروجردهای عمده شی، به تفکیک محل تولد

اطار شده	محل تولد درهای دیگر			مجموع	گروههای عمده شی
	خارج از کشور	شهر	آبادی		
۲۷۰۴	۵۳۵	۴۶۲۰	۲۵۴۶۷	۴۰۹۲۴۶	شهرستان خرم آباد
۱۶۱	۰	۵۸	۸۳	۱۸۱۰۵	اطفال / کمتر از یکساله /
۷۰۵	۱۳	۵۴۲	۱۳۹۸	۸۷۳۲۹	نوباوگان / ۱-۵ ساله /
۵۶۰	۷	۵۰۸	۲۷۱۹	۷۶۶۳۳	کودکان / ۶-۱۰ ساله /
۳۲۴	۵	۳۵۶	۲۲۷۰	۴۶۸۲۸	نوجوانان / ۱۱-۱۴ ساله /
۳۷۷	۲۱۸	۹۷۳	۵۴۸۰	۶۴۹۷۸	جوانان / ۱۵-۲۴ ساله /
۵۱۸	۲۷۳	۲۰۴۹	۱۲۲۳۱	۱۰۵۲۳۰	میانسالان / ۲۵-۶۴ ساله /
۵۷	۱۸	۱۳۱	۱۲۸۵	۱۰۰۰۲	بزرگسالان / ۶۵ ساله و بیشتر /
۲	۱	۳	۱	۱۳۱	نامشخص

سواد

در سرشماری مهرماه ۱۳۶۵ شهرستان خرم آباد، از ۳۳۴۱۷۸ نفر جمعیت ۶ ساله و بیشتر نقاط روستایی این شهرستان، ۴۰/۲ درصد باسواد بودند. نسبت باسوادی در این جمعیت برای مردان ۵۳/۶ درصد و برای زنان ۲۵/۹ درصد بوده است. این نسبت برای افراد لازم التعلیم (۱۴-۶ ساله) ۶۳/۲ درصد و برای افراد ۱۵ ساله و بیشتر، ۲۵/۴ درصد بوده است.

جدول ۶- درصد باسوادان بی سوادان و جمعیت ۶ ساله و بیشتر نقاط روستایی شهرستان بروجردهای عمده شی، به تفکیک جنس

اطار شده	بی سواد		باسواد		جمع	گروههای عمده شی
	زن	مرد	زن	مرد		
۰/۵۶	۷۲/۳۲	۴۶/۰۱	۲۵/۹۳	۵۳/۶۱	۱۰۰/۰۰	شهرستان خرم آباد
۱/۲۴	۴۸/۹۲	۳۲/۰۶	۴۹/۴۵	۷۷/۰۸	۱۰۰/۰۰	کودکان / ۶-۱۰ ساله /
۰/۲۷	۵۴/۵۵	۲۰/۸۳	۴۵/۰۶	۷۹/۰۱	۱۰۰/۰۰	نوجوانان / ۱۱-۱۴ ساله /
۰/۲۷	۷۳/۴۷	۳۲/۲۶	۲۶/۱۷	۶۷/۵۵	۱۰۰/۰۰	جوانان / ۱۵-۲۴ ساله /
۰/۳۱	۹۵/۵۲	۷۴/۹۸	۴/۰۶	۲۴/۸۰	۱۰۰/۰۰	میانسالان / ۲۵-۶۴ ساله /
۱/۴۲	۹۶/۷۴	۹۳/۹۳	۰/۹۳	۵/۳۲	۱۰۰/۰۰	بزرگسالان / ۶۵ ساله و بیشتر /
۰/۴۹	۷۳/۰۹	۴۱/۰۲	۲۶/۲۳	۵۸/۶۶	۱۰۰/۰۰	بیشتر
۱/۰۲	۴۳/۲۹	۱۱/۴۵	۵۵/۳۱	۸۷/۸۹	۱۰۰/۰۰	کودکان / ۶-۱۰ ساله /
۰/۲۴	۵۵/۶۸	۱۴/۵۶	۴۳/۹۰	۸۵/۳۶	۱۰۰/۰۰	نوجوانان / ۱۱-۱۴ ساله /
۰/۲۱	۷۴/۳۰	۲۸/۱۵	۲۵/۳۶	۷۱/۷۷	۱۰۰/۰۰	جوانان / ۱۵-۲۴ ساله /
۰/۲۱	۹۷/۹۹	۷۴/۷۹	۱/۷۶	۲۵/۰۳	۱۰۰/۰۰	میانسالان / ۲۵-۶۴ ساله /
۲/۵۰	۹۵/۷۹	۹۳/۳۹	۰/۷۳	۴/۸۹	۱۰۰/۰۰	بزرگسالان / ۶۵ ساله و بیشتر /

جدول ۶- درمبلسوادان بی سوادان در جمعیت و سال بیشتر نقاط روستایی شهرستان بر حسب جنس و گروه های عمده شغلی بزرگسالان (در سال)

اهل روستا	بی سواد		با سواد		جمع	گروه های عمده شغلی
	زن	مرد	زن	مرد		
۰/۴۴	۶۶/۱۶	۳۹/۸۸	۲۳/۲۳	۵۹/۸۴	۱۰۰/۰۰	بخش پایپی
۱/۰۶	۳۴/۳۶	۱۲/۷۲	۶۴/۴۴	۸۶/۴۵	۱۰۰/۰۰	کودکان ۶-۱۰ ساله /
۰/۳۰	۴۰/۵۵	۱۱/۷۶	۵۹/۰۶	۸۷/۹۹	۱۰۰/۰۰	نوجوانان ۱۱-۱۴ ساله /
۰/۱۴	۶۷/۵۴	۲۷/۰۰	۳۲/۲۴	۷۲/۹۵	۱۰۰/۰۰	جوانان ۱۵-۲۴ ساله /
۰/۱۹	۹۵/۲۴	۷۱/۳۷	۴/۴۵	۲۸/۵۶	۱۰۰/۰۰	میانسالان ۲۵-۶۴ ساله /
۱/۲۷	۹۷/۲۴	۹۵/۲۹	۰/۳۴	۴/۴۱	۱۰۰/۰۰	بزرگسالان ۶۵ ساله و بیشتر /
۰/۴۰	۷۴/۱۲	۴۳/۸۶	۲۵/۲۷	۵۵/۹۵	۱۰۰/۰۰	بخش چغلووندی
۱/۱۳	۵۱/۸۱	۲۷/۶۹	۴۶/۳۹	۷۱/۸۶	۱۰۰/۰۰	کودکان ۶-۱۰ ساله /
۰/۲۱	۵۷/۸۰	۲۳/۴۵	۴۲/۰۶	۷۶/۲۶	۱۰۰/۰۰	نوجوانان ۱۱-۱۴ ساله /
۰/۱۴	۷۱/۰۰	۳۰/۰۵	۲۸/۷۰	۶۹/۹۵	۱۰۰/۰۰	جوانان ۱۵-۲۴ ساله /
۰/۱۳	۹۶/۴۹	۶۸/۱۶	۳/۲۲	۳۱/۷۵	۱۰۰/۰۰	میانسالان ۲۵-۶۴ ساله /
۰/۵۴	۹۸/۲۸	۸۷/۷۸	۱/۱۵	۱۲/۰۶	۱۰۰/۰۰	بزرگسالان ۶۵ ساله و بیشتر /
۰/۳۵	۹۰/۷۸	۶۵/۲۳	۸/۷۹	۳۴/۴۹	۱۰۰/۰۰	بخش دلفان
۰/۷۶	۷۹/۶۱	۴۵/۸۲	۱۹/۴۸	۵۳/۵۵	۱۰۰/۰۰	کودکان ۶-۱۰ ساله /
۰/۳۴	۳۴/۳۹	۳۵/۴۳	۱۵/۲۸	۵۶/۲۲	۱۰۰/۰۰	نوجوانان ۱۱-۱۴ ساله /
۰/۱۶	۹۴/۷۵	۶۱/۲۴	۵/۰۹	۳۸/۶۲	۱۰۰/۰۰	جوانان ۱۵-۲۴ ساله /
۰/۱۰	۹۸/۱۳	۸۵/۳۳	۱/۶۴	۱۴/۵۷	۱۰۰/۰۰	میانسالان ۲۵-۶۴ ساله /
۰/۷۲	۹۷/۲۵	۹۴/۲۰	۱/۶۲	۵/۳۳	۱۰۰/۰۰	بزرگسالان ۶۵ ساله و بیشتر /
۰/۴۳	۶۹/۳۱	۴۴/۸۸	۳۰/۰۸	۵۴/۸۴	۱۰۰/۰۰	بخش دوره چکنی
۱/۰۱	۴۴/۳۹	۲۲/۶۹	۵۴/۲۱	۶۷/۳۴	۱۰۰/۰۰	کودکان ۶-۱۰ ساله /
۰/۲۴	۴۸/۶۳	۲۲/۳۹	۵۰/۹۶	۷۷/۵۳	۱۰۰/۰۰	نوجوانان ۱۱-۱۴ ساله /
۰/۲۰	۶۵/۸۵	۳۰/۱۶	۳۳/۹۳	۶۹/۶۷	۱۰۰/۰۰	جوانان ۱۵-۲۴ ساله /
۰/۱۰	۶۶/۲۰	۷۳/۴۳	۵/۵۴	۲۶/۴۴	۱۰۰/۰۰	میانسالان ۲۵-۶۴ ساله /
۱/۲۲	۹۷/۱۹	۹۲/۲۵	۰/۴۷	۶/۵۸	۱۰۰/۰۰	بزرگسالان ۶۵ ساله و بیشتر /

جدول ۶- درمید با بودان بی سوادان در حیثت ۶ ساله بیشتر تقاطر در تالی شهرتان بر حسب بخش و گروههای عمده شغلی تفکیک نموده (در نیال)

انگاره شده	بی سواد		با سواد		جمع	گروههای عمده شغلی
	زن	مرد	زن	مرد		
۰/۴۲	۶۷/۷۶	۳۸/۸۱	۳۱/۶۰	۶۰/۹۸	۱۰۰/۰۰	بخش زانغه
۱/۱۴	۳۶/۵۰	۱۰/۴۸	۶۱/۸۱	۸۸/۹۲	۱۰۰/۰۰	کودکان/ ۱۰-۶ ساله /
۰/۲۵	۴۶/۰۱	۱۰/۹۴	۵۳/۶۱	۸۸/۹۴	۱۰۰/۰۰	نوجوانان/ ۱۱-۱۴ ساله /
۰/۱۲	۶۷/۴۵	۲۵/۴۱	۳۲/۳۴	۷۴/۵۵	۱۰۰/۰۰	جوانان/ ۱۵-۲۴ ساله /
۰/۲۰	۹۵/۲۵	۷۲/۸۹	۴/۳۱	۲۷/۰۵	۱۰۰/۰۰	میانسالان/ ۲۵-۶۴ ساله /
۰/۵۱	۹۸/۸۴	۹۴/۸۲	۰/۸۷	۴/۵۰	۱۰۰/۰۰	بزرگسالان/ ۶۵ ساله و بیشتر /
۰/۹۱	۸۱/۶۴	۵۰/۴۷	۱۷/۱۳	۴۸/۹۲	۱۰۰/۰۰	بخش کوه دشت
۱/۷۹	۶۱/۰۶	۲۴/۹۵	۳۶/۵۴	۷۳/۸۵	۱۰۰/۰۰	کودکان/ ۱۰-۶ ساله /
۰/۴۰	۶۸/۰۶	۲۲/۳۲	۳۱/۳۹	۷۷/۴۳	۱۰۰/۰۰	نوجوانان/ ۱۱-۱۴ ساله /
۰/۵۵	۸۶/۲۰	۳۵/۷۶	۱۳/۰۷	۶۳/۸۹	۱۰۰/۰۰	جوانان/ ۱۵-۲۴ ساله /
۰/۶۸	۹۷/۵۲	۸۱/۱۲	۱/۵۹	۱۸/۳۹	۱۰۰/۰۰	میانسالان/ ۲۵-۶۴ ساله /
۱/۶۴	۹۶/۸۲	۹۵/۵۹	۰/۵۶	۳/۴۷	۱۰۰/۰۰	بزرگسالان/ ۶۵ ساله و بیشتر /
۰/۵۳	۶۰/۲۹	۳۶/۶۶	۳۸/۹۹	۶۲/۹۹	۱۰۰/۰۰	بخش مرکزی
۱/۵۰	۲۴/۲۷	۸/۸۱	۷۳/۶۳	۹۰/۱۶	۱۰۰/۰۰	کودکان/ ۱۰-۶ ساله /
۰/۳۰	۲۹/۱۷	۱۲/۰۴	۷۰/۵۰	۸۷/۶۸	۱۰۰/۰۰	نوجوانان/ ۱۱-۱۴ ساله /
۰/۱۲	۵۷/۷۹	۲۳/۹۶	۴۲/۰۹	۷۵/۹۲	۱۰۰/۰۰	جوانان/ ۱۵-۲۴ ساله /
۰/۱۶	۹۴/۷۰	۶۸/۹۰	۵/۰۹	۳۱/۰۰	۱۰۰/۰۰	میانسالان/ ۲۵-۶۴ ساله /
۱/۴۷	۹۵/۴۵	۹۲/۹۹	۱/۲۱	۶/۸۰	۱۰۰/۰۰	بزرگسالان/ ۶۵ ساله و بیشتر /
۰/۵۴	۶۶/۲۲	۴۱/۷۶	۳۳/۰۳	۵۷/۸۸	۱۰۰/۰۰	بخش ملای
۱/۲۱	۳۷/۶۰	۱۸/۵۵	۶۰/۸۶	۸۰/۵۵	۱۰۰/۰۰	کودکان/ ۱۰-۶ ساله /
۰/۱۹	۴۲/۷۱	۱۸/۴۰	۵۷/۰۰	۸۱/۵۰	۱۰۰/۰۰	نوجوانان/ ۱۱-۱۴ ساله /
۰/۳۸	۶۳/۴۹	۲۷/۶۷	۳۶/۰۰	۷۲/۰۹	۱۰۰/۰۰	جوانان/ ۱۵-۲۴ ساله /
۰/۲۸	۹۴/۲۰	۶۹/۰۶	۵/۳۸	۳۰/۷۸	۱۰۰/۰۰	میانسالان/ ۲۵-۶۴ ساله /
۱/۳۷	۹۷/۲۵	۹۳/۰۰	۰/۲۷	۶/۴۲	۱۰۰/۰۰	بزرگسالان/ ۶۵ ساله و بیشتر /

جدول ۶- در صد افراد بی سوادان و بیسوادان در بیشتر نقاط روستایی شهرستان بر حسب جنس و گروه های سنی (دنبال)

انگاره شده	بی سواد		با سواد		جمع	گروه های سنی
	زن	مرد	زن	مرد		
۰/۵۰	۵۲/۲۷	۳۰/۵۱	۴۷/۰۰	۶۹/۱۱	۱۰۰/۰۰	بچه و بیسویان
۱/۲۳	۱۷/۵۲	۵/۰۷	۸۱/۰۴	۹۳/۸۸	۱۰۰/۰۰	کودکان ۶-۱۰ ساله /
۰/۱۴	۲۱/۴۹	۷/۶۵	۷۸/۲۹	۹۳/۲۸	۱۰۰/۰۰	نوجوانان ۱۱-۱۴ ساله /
۰/۲۱	۴۵/۲۴	۱۵/۸۰	۵۴/۴۵	۸۳/۹۸	۱۰۰/۰۰	جوانان ۱۵-۲۴ ساله /
۰/۲۵	۸۷/۵۸	۵۹/۰۳	۱۲/۱۰	۴۰/۷۹	۱۰۰/۰۰	میانسالان ۲۵-۶۴ ساله /
۱/۸۴	۹۵/۲۹	۹۳/۳۸	۱/۷۷	۵/۷۳	۱۰۰/۰۰	بزرگسالان ۶۵ ساله و بیشتر /

وضع فعالیت

در سرشماری مهرماه ۱۳۴۵، ۳۴/۸۰ درصد جمعیت ۱۰ ساله و بیشتر نقاط روستایی شهرستان خرم آباد را افراد شاغل و بیکار (جوبای کار) تشکیل می دادند. نسبت افراد شاغل به جمعیت ۱۰ ساله و بیشتر در نقاط روستایی این شهرستان ۲۹/۹۰ درصد بوده است. این نسبت برای مردان ۵۷/۱۰ درصد و برای زنان ۱/۰ درصد بوده است.

جدول ۷- جمعیت ۱۰ ساله و بیشتر نقاط روستایی شهرستان بر حسب جنس و وضع فعالیت، به تفکیک جنس

وضع فعالیت	مرد		زن	
	تعداد	درصد	تعداد	درصد
شهرستان خرم آباد	۲۶۷۹۶۸	۱۰۰/۰۰	۱۳۰۲۳۵	۱۰۰/۰۰
شاغل	۷۹۹۸۹	۲۹/۸۵	۱۳۲۶	۱/۰۲
بیکار / نوجوبای کار /	۱۳۳۳۱	۴/۹۷	۱۳۹۵	۱/۰۷
محصل	۴۷۶۳۱	۱۷/۷۷	۱۴۰۹۹	۱۰/۸۳
خانه دار	۹۶۷۸۵	۳۶/۱۲	۹۵۸۷۸	۷۳/۶۲
دار ای در آمد بدون کار	۲۴۰۸	۰/۹۰	۹۵۲	۰/۷۳
سایر	۲۵۹۶۰	۹/۶۹	۱۵۳۱۵	۱۱/۷۶
انگاره شده	۱۸۷۴	۰/۲۰	۱۲۷۰	۰/۹۸

جدول ۲- جمعیت ۱۰ ساله بیشتر نقاط روستایی شهرستان برنج بخش و وضع فعالیت، بیکاری و بیکاری (دوباره)

وضع فعالیت	مرد		مرد و زن		زن
	تعداد	درصد	تعداد	درصد	
بخش مشترک	۱۳۹۰۰	۱۰۰/۰۰	۲۷۲۶۲	۱۰۰/۰۰	۱۲۳۶۲
شاغل	۸۳۰۹	۵۹/۷۸	۸۴۴۰	۳۰/۸۵	۱۲۱
بیکار / جویای کار /	۸۸۶	۶/۳۷	۹۲۵	۳/۳۸	۲۹
محصل	۲۹۲۵	۲۱/۲۴	۵۵۱۷	۲۰/۱۶	۱۵۹۲
خانه دار	۱۱۰	۰/۷۹	۱۱۲۹۸	۴۱/۲۹	۱۱۱۸۸
دارای درآمد بدون کار	۲۲۹	۱/۷۲	۳۲۴	۱/۱۸	۸۵
سایر	۲۷۵	۲/۷۰	۶۹۱	۲/۵۳	۲۱۶
اظهار نشده	۵۶	۰/۴۰	۱۶۷	۰/۶۱	۱۱۱
بخش پایینی	۶۸۹۶	۱۰۰/۰۰	۱۳۵۱۳	۱۰۰/۰۰	۶۶۶۴
شاغل	۳۶۷۳	۵۳/۲۴	۳۷۱۰	۲۷/۴۶	۳۷
بیکار / جویای کار /	۸۲۲	۱۱/۹۱	۹۵۱	۷/۰۴	۱۲۹
محصل	۱۸۱۴	۲۶/۲۶	۲۷۱۰	۲۰/۰۵	۸۹۶
خانه دار	۱۵	۰/۲۲	۴۷۶۲	۳۵/۲۴	۴۷۴۷
دارای درآمد بدون کار	۶۲	۰/۹۰	۸۵	۰/۶۳	۲۳
سایر	۴۹۶	۷/۱۹	۱۲۴۴	۹/۲۱	۷۴۸
اظهار نشده	۱۷	۰/۲۵	۵۱	۰/۳۸	۲۴
بخش چغلووندی	۳۷۹۹	۱۰۰/۰۰	۷۵۱۸	۱۰۰/۰۰	۳۷۱۹
شاغل	۲۲۴۶	۵۹/۱۲	۲۲۷۸	۳۰/۳۰	۳۲
بیکار / جویای کار /	۳۶۲	۹/۵۳	۴۸۴	۶/۴۴	۱۲۲
محصل	۸۶۴	۲۲/۷۴	۱۲۳۹	۱۶/۴۸	۲۷۵
خانه دار	۳۰	۰/۷۹	۲۶۳۵	۳۵/۰۵	۲۶۰۵
دارای درآمد بدون کار	۴۶	۱/۲۱	۶۳	۰/۸۴	۱۷
سایر	۲۳۶	۶/۲۱	۷۸۳	۱۰/۴۲	۵۴۷
اظهار نشده	۱۵	۰/۳۹	۳۶	۰/۴۸	۲۱

جدول ۲- جمعیت ۱۰ ساله بیشتر نقاط روستایی شهرستان بر حسب جنس و وضع فعالیت، به تفکیک جنس (دنباله)

زن		مرد		مرد و زن		وضع فعالیت
درصد	تعداد	درصد	تعداد	درصد	تعداد	
۱۰۰/۰۰	۲۱۷۰۴	۱۰۰/۰۰	۲۲۲۵۲	۱۰۰/۰۰	۴۳۹۵۶	ببخش دلفان
۰/۶۵	۱۴۱	۶۴/۷۸	۱۴۴۱۵	۲۲/۱۱	۱۴۵۵۶	شاغل
۱/۳۲	۲۸۶	۶/۸۷	۱۵۲۸	۴/۱۳	۱۸۱۴	بیکار / جویای کار /
۳/۲۹	۷۱۳	۳۱/۶۴	۳۲۵۷	۹/۰۳	۳۹۷۰	محصل
۷۴/۹۱	۱۶۳۵۸	۰/۷۸	۱۷۳	۳۷/۳۸	۱۶۴۳۱	خانه دار
۰/۸۸	۱۹۱	۰/۷۱	۱۵۹	۰/۸۰	۳۵۰	دارای درآمد بدون کار
۱۸/۳۰	۳۹۷۱	۱۱/۹۰	۲۶۴۸	۱۵/۰۶	۶۶۱۹	سایر
۰/۶۶	۱۴۴	۰/۳۲	۷۲	۰/۴۹	۲۱۶	اظهار نشده
۱۰۰/۰۰	۱۱۳۸۴	۱۰۰/۰۰	۱۲۵۲۸	۱۰۰/۰۰	۲۳۹۱۲	ببخش دوره چکنی
۰/۹۶	۱۰۹	۶۱/۵۴	۷۷۱۶	۳۲/۷۱	۷۸۲۵	شاغل
۱/۴۰	۱۵۹	۶/۴۳	۸۰۶	۴/۰۳	۹۶۵	بیکار / جویای کار /
۱۲/۵۶	۱۴۳۰	۲۲/۸۸	۲۸۶۹	۱۷/۹۷	۴۲۹۹	محصل
۷۲/۱۸	۸۲۱۷	۰/۶۵	۸۲	۳۴/۶۹	۸۲۹۹	خانه دار
۰/۶۱	۶۹	۰/۷۱	۸۹	۰/۶۶	۱۵۸	دارای درآمد بدون کار
۱۱/۴۴	۱۳۰۲	۷/۳۰	۹۱۵	۹/۲۷	۲۲۱۷	سایر
۰/۸۶	۹۸	۰/۴۹	۶۱	۰/۶۶	۱۵۹	اظهار نشده
۱۰۰/۰۰	۸۴۸۲	۱۰۰/۰۰	۹۰۳۷	۱۰۰/۰۰	۱۷۵۱۹	ببخش زاغه
۰/۶۵	۵۵	۵۴/۱۸	۴۸۹۶	۲۸/۲۶	۴۹۵۱	شاغل
۰/۹۲	۷۸	۹/۴۳	۸۵۱	۵/۳۰	۹۲۹	بیکار / جویای کار /
۱۲/۲۷	۱۰۴۱	۲۷/۶۰	۲۴۹۴	۲۰/۱۸	۳۵۳۵	محصل
۷۱/۳۵	۶۰۵۲	۰/۶۰	۵۴	۳۴/۸۵	۶۱۰۶	خانه دار
۰/۷۴	۶۳	۰/۸۵	۷۷	۰/۸۰	۱۴۰	دارای درآمد بدون کار
۱۳/۰۹	۱۱۱۰	۷/۱۷	۶۴۸	۱۰/۰۳	۱۷۵۸	سایر
۰/۹۸	۸۳	۰/۱۹	۱۷	۰/۵۷	۱۰۰	اظهار نشده

جدول ۲- جمعیت ۱۰ ساله و بیشتر نقاط روستایی شهرستان جرجان بخش دوض فعالیت، تفکیک جنس (دنباله)


زن		مرد		مردوزن		وضع فعالیت
درصد	تعداد	درصد	تعداد	درصد	تعداد	
۱۰۰/۰۰	۳۰۳۲۲	۱۰۰/۰۰	۳۱۸۷۲	۱۰۰/۰۰	۶۲۱۹۴	بذخ کوه‌دشت
۰/۷۲	۲۱۷	۵۴/۸۶	۱۷۴۸۴	۲۸/۴۶	۱۷۷۰۱	شاغل
۰/۴۶	۱۴۰	۸/۴۹	۲۷۰۶	۴/۵۸	۲۸۴۶	بیکار/جویای‌کار/
۷/۵۷	۲۲۹۵	۲۴/۸۲	۷۹۱۲	۱۶/۴۱	۱۰۲۰۷	محصل
۷۴/۳۳	۲۲۵۳۸	۰/۷۳	۲۳۲	۳۶/۶۱	۲۲۷۷۰	خانه‌دار
۰/۶۹	۲۰۹	۱/۲۱	۳۸۵	۰/۹۶	۵۹۴	دارای درآمد بدون‌کار
۱۵/۰۷	۴۵۶۹	۹/۳۹	۲۹۹۳	۱۲/۱۶	۷۵۶۲	سایر
۱/۱۷	۳۵۴	۰/۵۰	۱۶۰	۰/۸۳	۵۱۴	اظهار نشده
۱۰۰/۰۰	۸۵۱۴	۱۰۰/۰۰	۹۳۱۵	۱۰۰/۰۰	۱۷۸۲۹	بذخ مرکزی
۱/۰۳	۸۸	۵۴/۶۵	۵۰۹۱	۲۹/۰۵	۵۱۷۹	شاغل
۱/۱۳	۹۶	۱۲/۰۸	۱۱۲۵	۶/۸۵	۱۲۲۱	بیکار/جویای‌کار/
۱۵/۳۶	۱۳۰۸	۲۷/۹۲	۲۶۰۱	۲۱/۹۲	۳۹۰۹	محصل
۷۶/۸۳	۶۵۴۱	۰/۵۲	۴۸	۳۶/۹۶	۶۵۸۹	خانه‌دار
۰/۱۴	۱۲	۰/۶۱	۵۷	۰/۳۹	۶۹	دارای درآمد بدون‌کار
۴/۷۳	۴۰۳	۳/۷۸	۳۵۲	۴/۲۳	۷۵۵	سایر
۰/۷۸	۶۶	۰/۴۴	۴۱	۰/۶۰	۱۰۷	اظهار نشده
۱۰۰/۰۰	۱۱۱۰۲	۱۰۰/۰۰	۱۲۰۶۴	۱۰۰/۰۰	۲۳۱۶۶	بذخ ملای
۰/۹۷	۱۰۸	۵۶/۶۵	۶۸۳۴	۲۹/۹۷	۶۹۴۲	شاغل
۰/۵۹	۶۶	۴/۹۲	۵۹۳	۲/۸۴	۶۵۹	بیکار/جویای‌کار/
۱۳/۷۸	۱۵۳۰	۲۵/۱۷	۳۰۳۷	۱۹/۷۱	۴۵۶۷	محصل
۶۸/۷۸	۷۶۳۶	۰/۴۶	۵۶	۳۲/۲۰	۷۶۹۲	خانه‌دار
۱/۰۴	۱۱۶	۰/۹۶	۱۱۶	۱/۰۰	۲۳۲	دارای درآمد بدون‌کار
۱۳/۵۸	۱۵۰۸	۱۱/۴۰	۱۳۷۵	۱۲/۴۴	۲۸۸۳	سایر
۱/۲۴	۱۳۸	۰/۴۴	۵۳	۰/۸۲	۱۹۱	اظهار نشده

جدول ۷- جمعیت ۱۰ ساله بیشتر نقاط روستایی شهرستان بر حسب بخش و وضع فعالیت، به تفکیک جنس (دنباله)

وضع فعالیت	مردوزن		مرد		زن	
	تعداد	درصد	تعداد	درصد	تعداد	درصد
مبعض و بیعیان	۳۰۹۸۹	۱۰۰/۰۰	۱۶۰۵۷	۱۰۰/۰۰	۱۴۹۳۲	۱۰۰/۰۰
شاغل	۸۴۰۷	۲۷/۱۳	۷۹۹۹	۴۹/۸۲	۴۰۸	۲/۷۳
بیکار /جویای کار /	۲۵۳۷	۸/۱۹	۲۲۵۷	۱۴/۰۶	۲۸۰	۱/۸۸
محصن	۷۶۶۸	۲۴/۷۴	۴۷۴۹	۲۹/۵۸	۲۹۱۹	۱۹/۵۵
خانه دار	۱۰۲۰۲	۳۲/۹۲	۱۰۷	۰/۶۷	۱۰۰۹۶	۶۷/۶۱
دار ای در آمد بدون کار	۳۹۲	۱/۲۷	۲۲۶	۱/۴۱	۱۶۷	۱/۱۲
سایر	۱۴۴۸	۴/۶۷	۶۰۷	۳/۷۸	۸۴۱	۵/۶۳
اظهار نشده	۳۳۲	۱/۰۷	۱۱۲	۰/۷۰	۲۲۱	۱/۴۸


نقشه شهرستان خرم باده بعلبک و بخش دهبستان

شهرهای مهمی همراه سال ۱۳۶۵



- مرکز کشور
- مرکز شهرستان
- مرکز بخش
- مرکز دهستان
- مرکز شهرستان
- قطب شهری
- مرکز بخش (قطب شهری)
- مرکز بخش (قطب دهستانی) - جهت ...
- مرکز بخش (قطب دهستانی) - جهت ...
- آبادی های ...

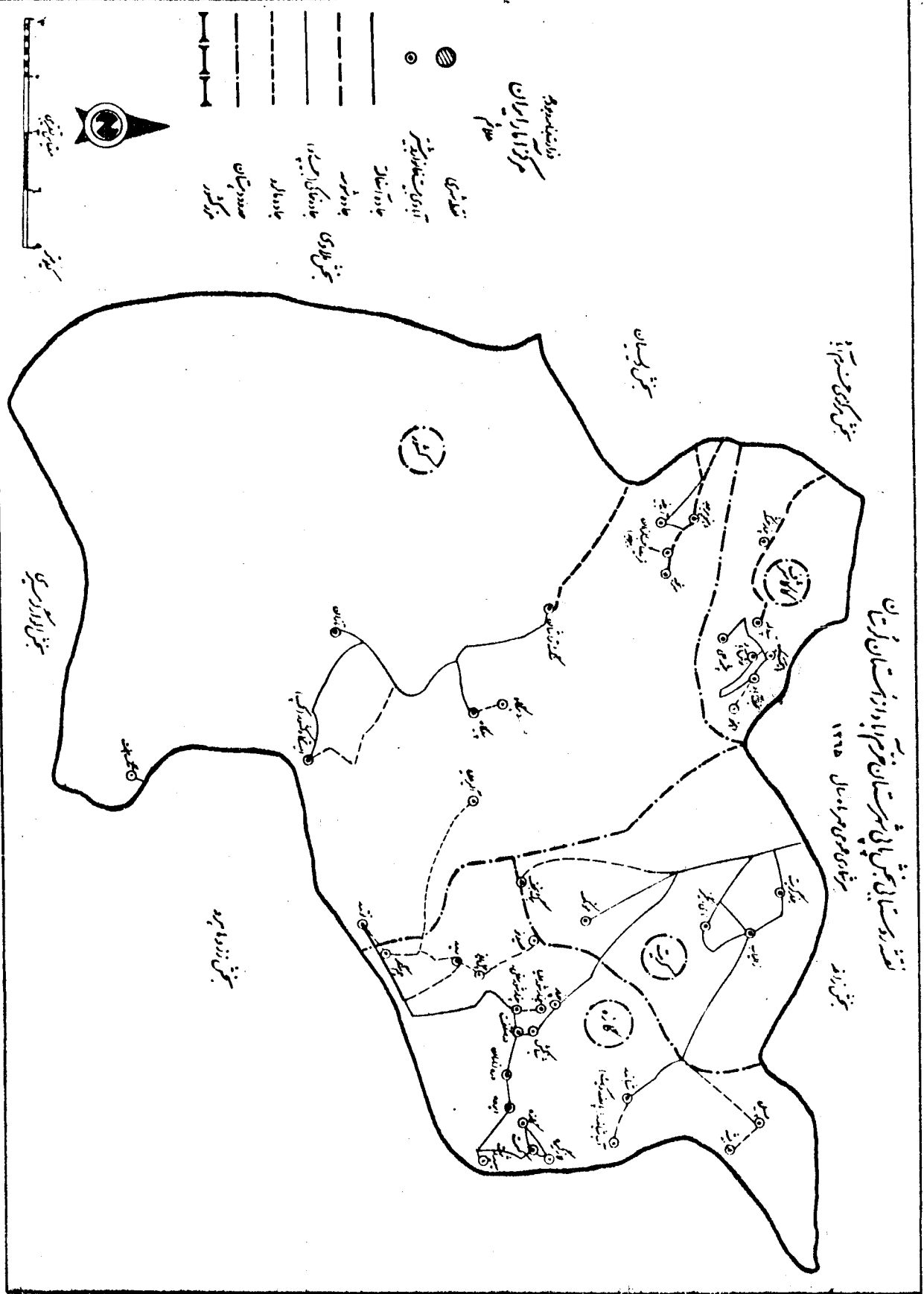
- بخش مرکزی
- ایستگاه
- مردم کم عیار
- بخش ملای
- دوره
- آب



نقشه روستای بخش پابی شهرستان خرم آباد از استان لرستان

شاهنامه مورخه سال ۱۳۲۵

بخش زاهد

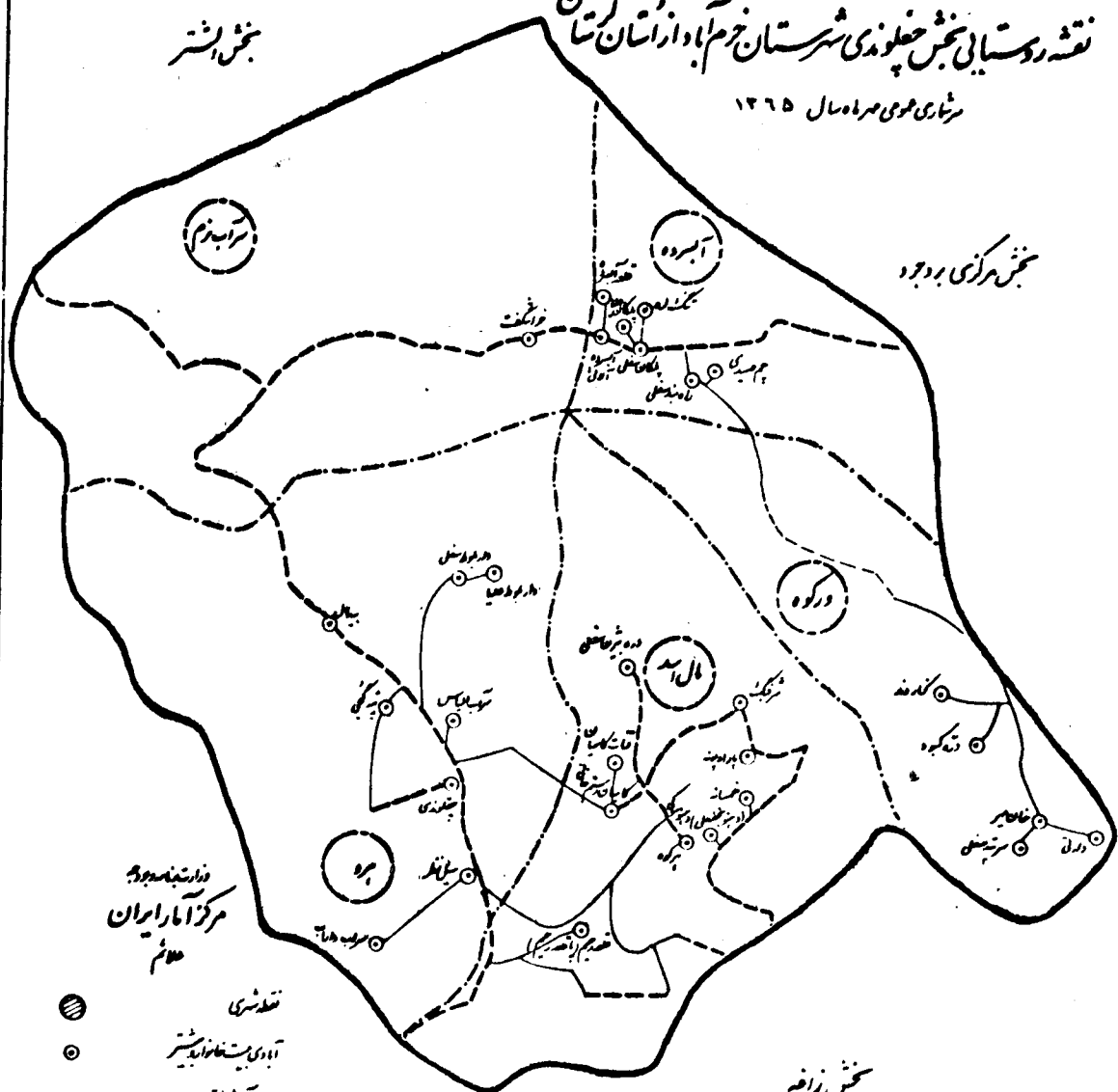


نقشه روستایی بخش خلوذی شهرستان خرم‌آباد از استان لرستان

رشتهای عمومی همراه سال ۱۳۶۵

بخش اشتهر

بخش مرکزی بردوز



فدایتیله بردوز
مرکز امامار ایران
سلام

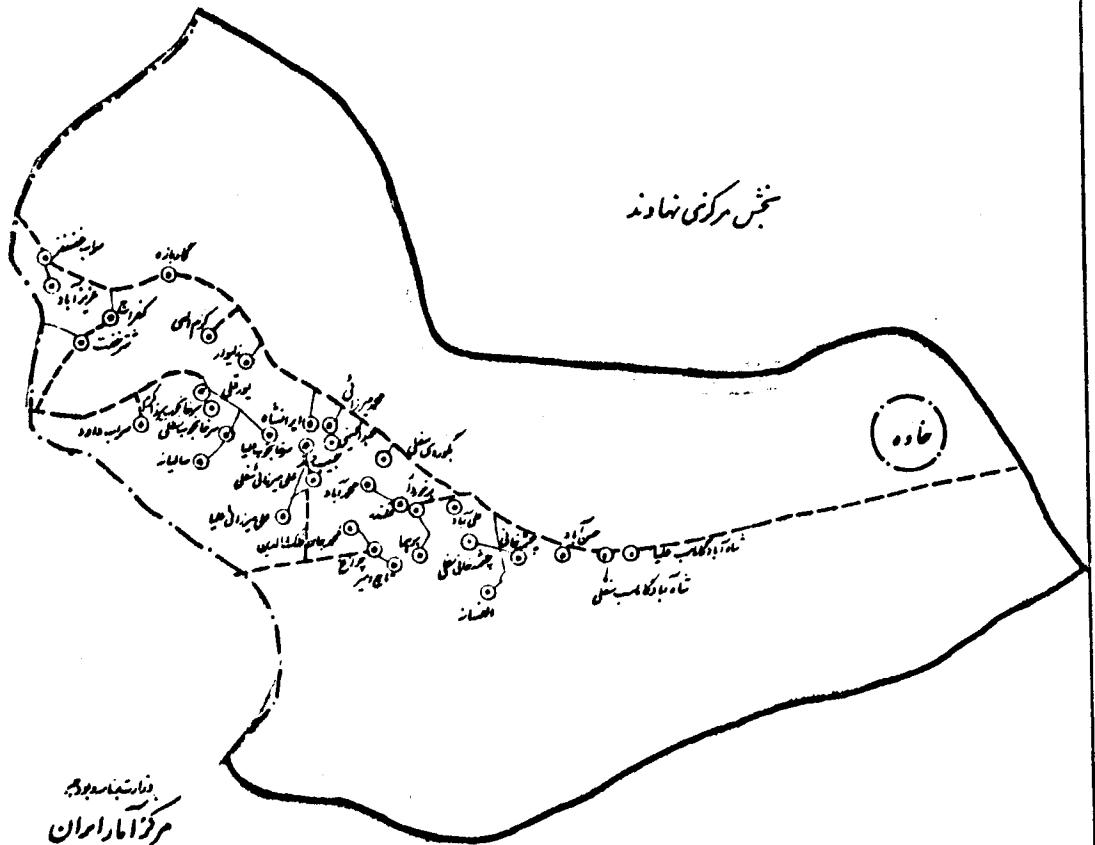
- نقشه شهری
- آبادی استخوانی
- جاده آسفالت
- - - - - جاده شوسه
- جاده خاکی (جاده دوار)
- - - - - جاده مالرو
- حدود دهستان
- ||| مرکز کشور



بخش زاهد

نقشه روستایی بخش دغان از شهرستان خرم آباد از استان لرستان (دهستان خاوه)

سختای عمومی همراه سال ۱۳۶۵



فدایتیامه بدو
مرکز امام ابراهیم
علام

- نقطه شهری
- آبادی بیست خانوادگی بیشتر
- جاده آسفالت
- جاده شوسه
- جاده خاکی (جیبه راه)
- جاده مالرو
- حدود دهستان
- ||| مرکز کشور

بخش اشتهر



نقشه تقریبی

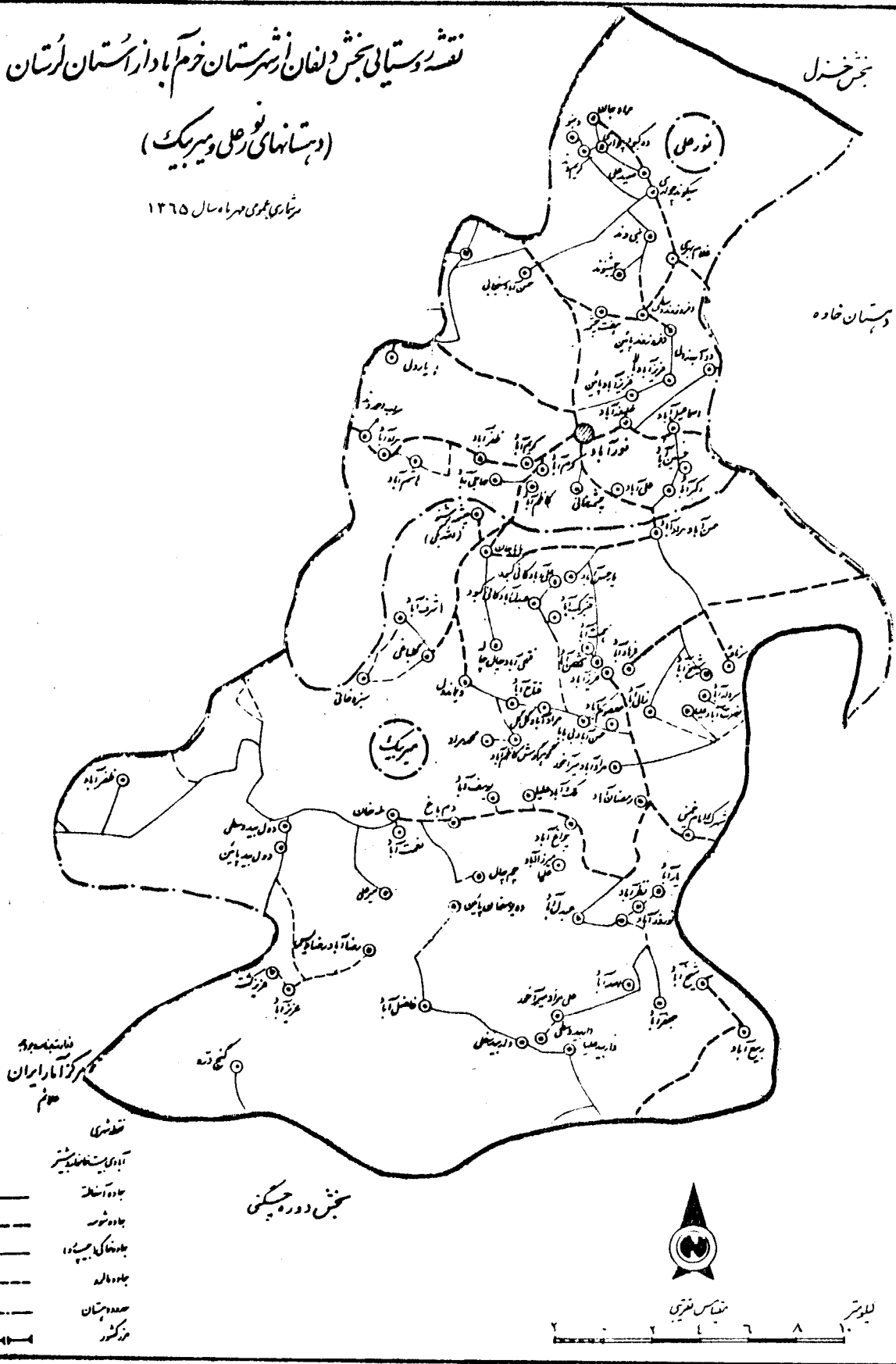
کیلومتر



نقشه روستایی بخش دلفان از شهرستان خرم‌آباد از استان لرستان

(دهستانهای فوعلی و میربیک)

شماره پستی همراه سال ۱۳۶۵



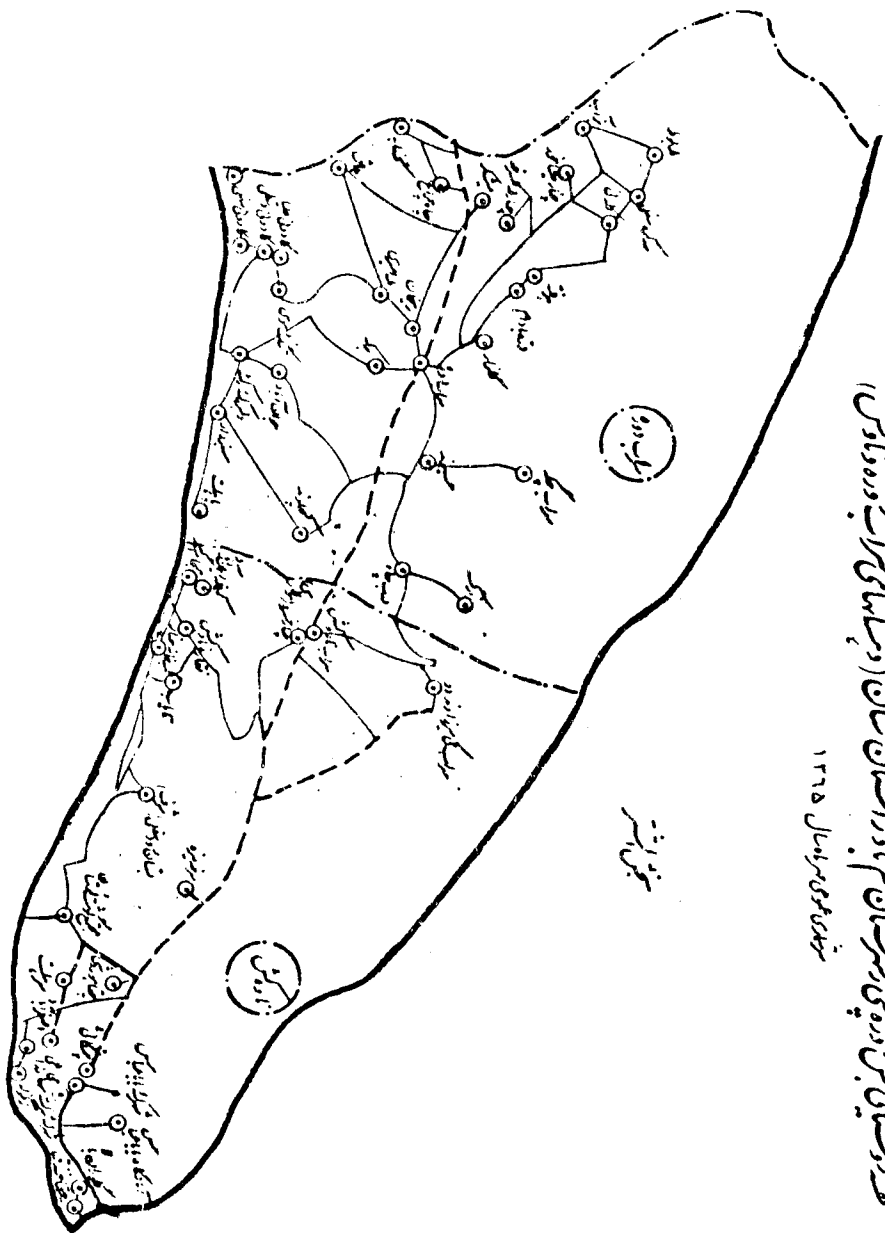
- قطعی
- آبادی نامشخص
- جاده آسفالته
- - - - جاده خاکی
- جاده خاکی میسره
- جاده دانه
- حدود دهستان
- مرکز شهر



مقیاس تقریبی
لیونتر ۰ ۱ ۲ ۳ ۴ ۵ ۶ ۷ ۸ ۹ ۱۰

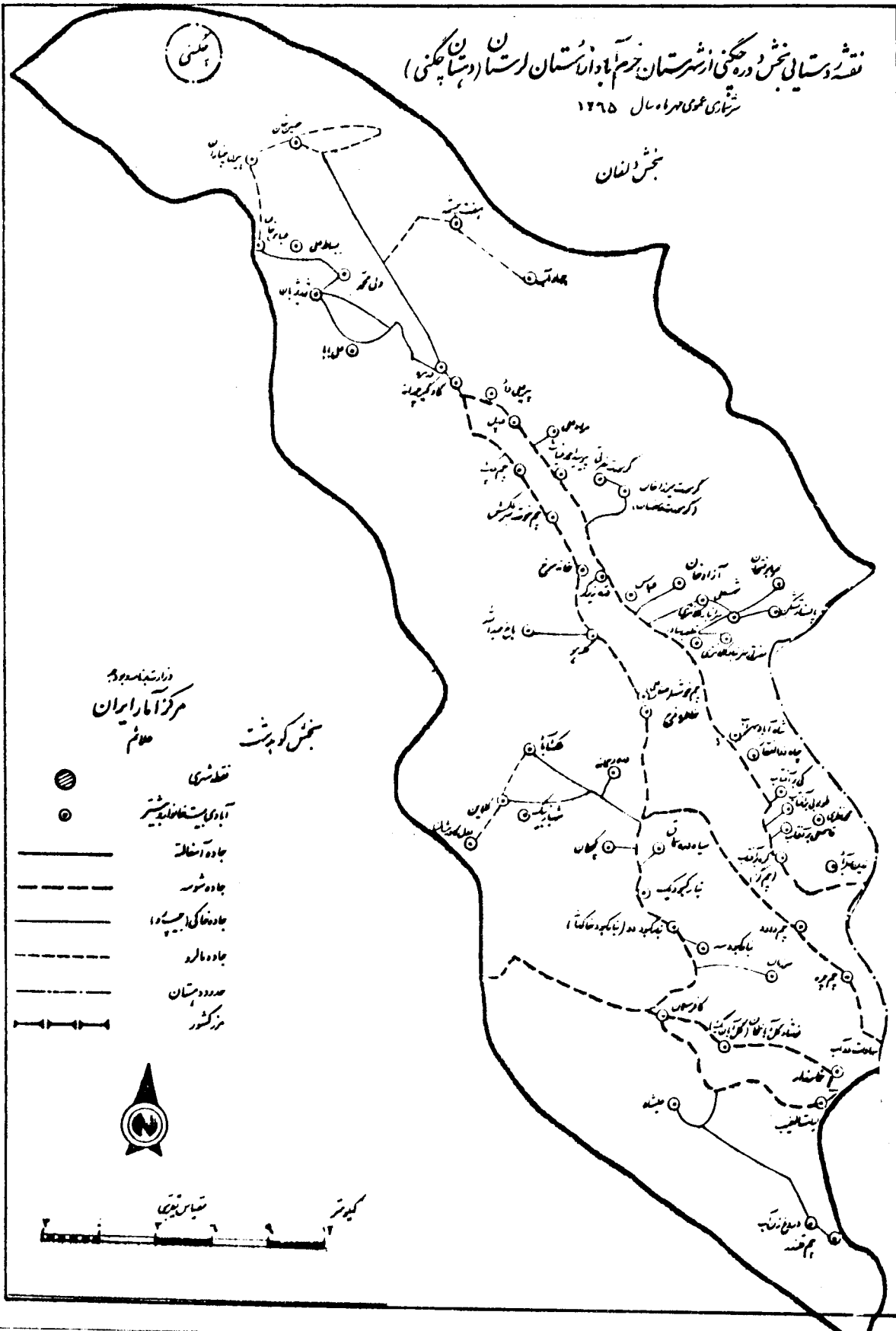
نقشه و ستایای بخش دره چکنی در شهرستان آمل از استان تان (دستانهای سراب دره فناکش)

شماره عمومی: ۱۳۶۵

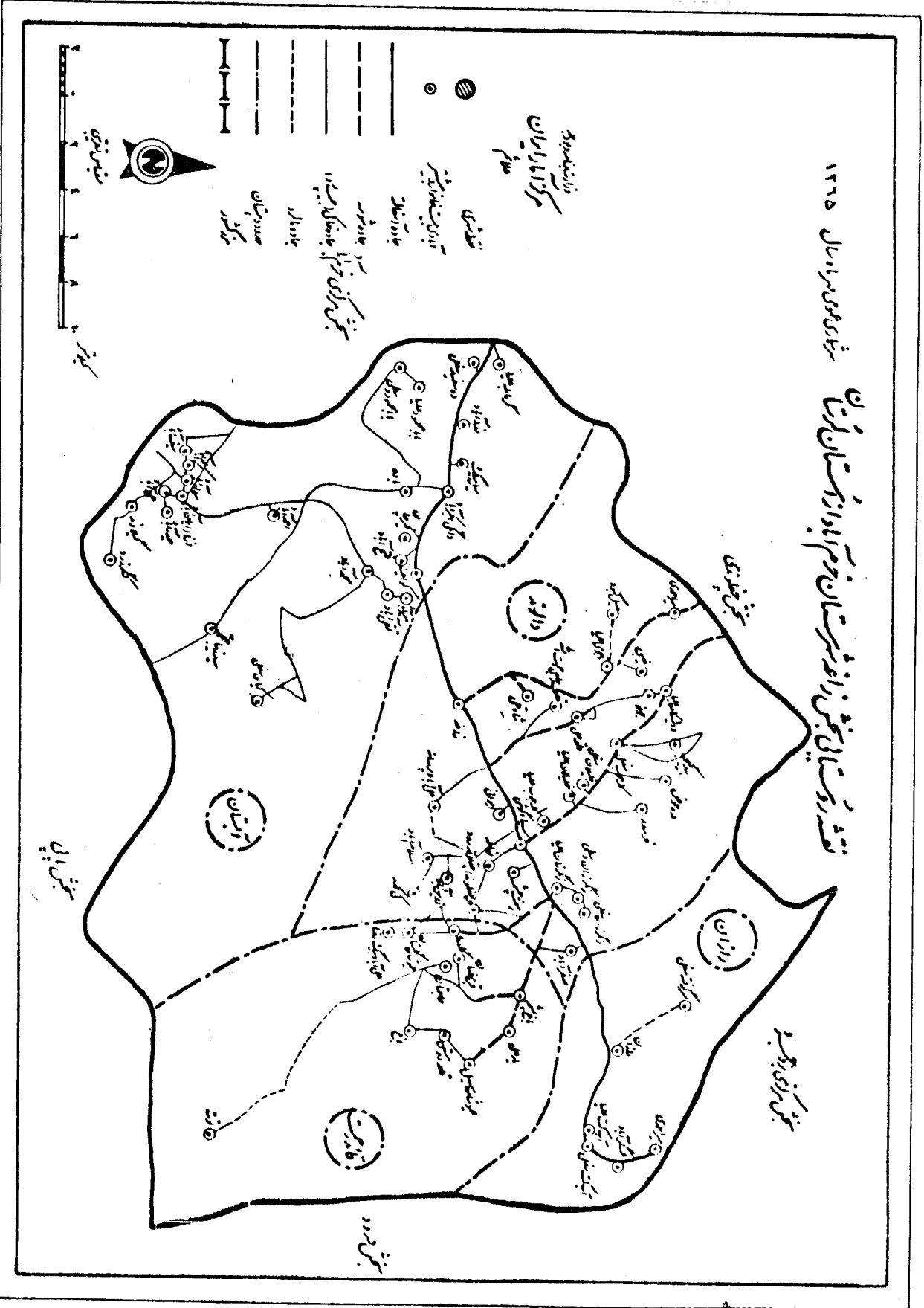


بخش سراب

نقشه دستیابی بخش دره جگنی از شهرستان خرم‌آباد از استان لرستان (دو شاپگنی)
 ششای عمومی هر ماه سال ۱۳۶۵


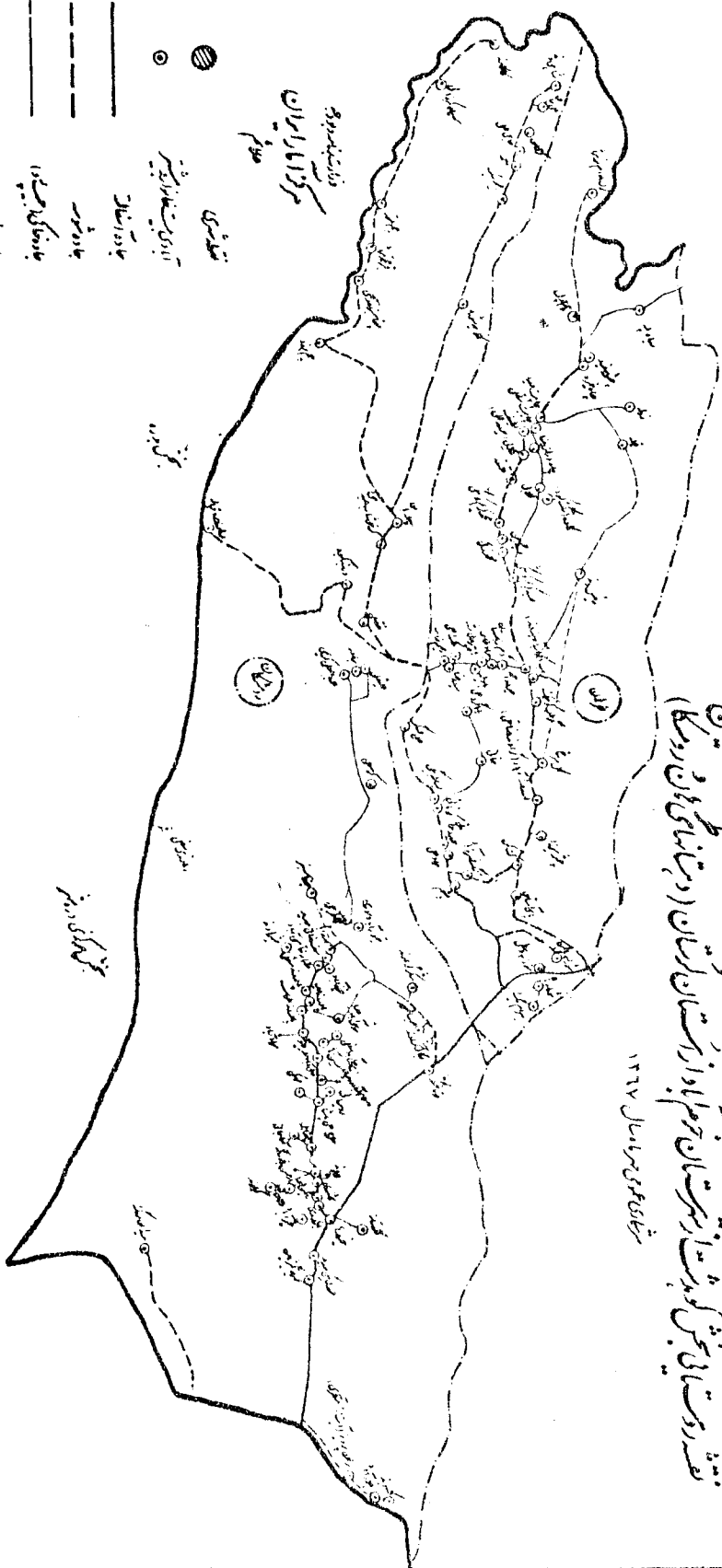


نقشه روستای بخش زاهد شهرستان خرم آباد از استان لرستان
 ششمی موی سرور سال ۱۳۱۵



نقشه روستای بخش کوهدشت شهرستان خرم‌آباد از روستان لرستان (دست‌نویس مؤلفان روشنگار)

شماره عمومی سرشماری سال ۱۳۲۷



نقشه روستای بخش کوهدشت شهرستان خرم‌آباد از استان لرستان (دهستان کوهدشت)

سرشماری عمومی همراه سال ۱۳۶۵



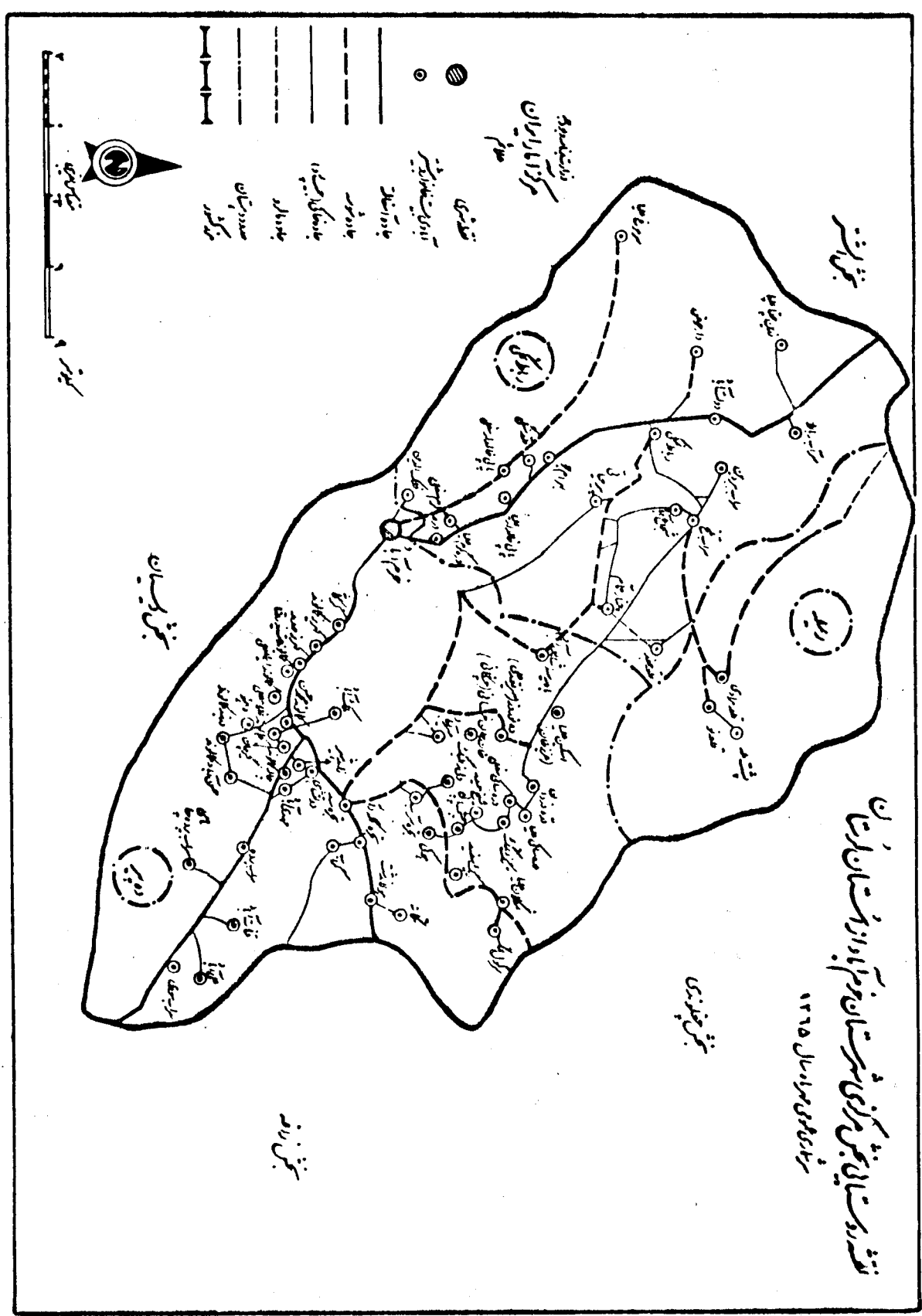
بخش کوهدشت

وزارت کشاورزی و دامپروری
مركز امامان ایران
سلام

- قطعی
- آباده بیست خانوادگی
- جاده آسفالت
- جاده شوسه
- جاده خاکی آبیته
- جاده ناله
- حدود دهستان
- مرکز شهر

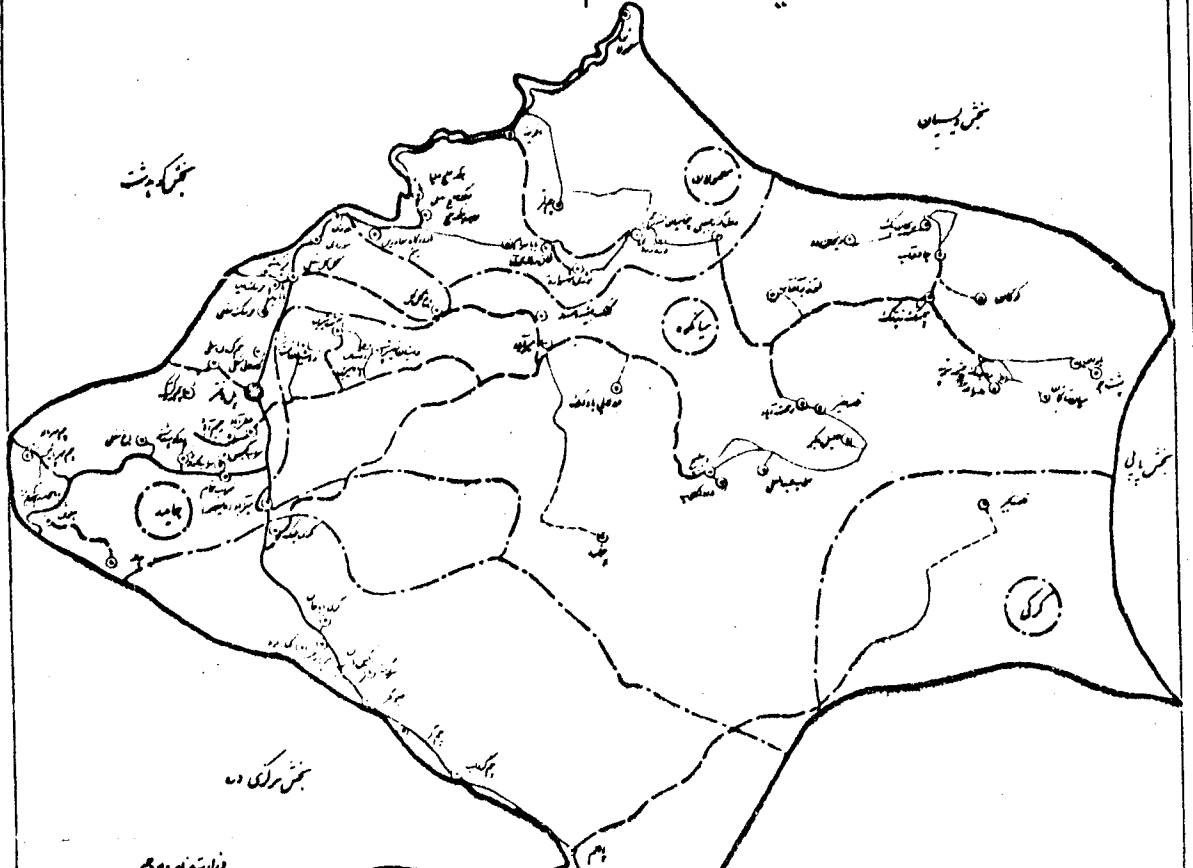


نقشه راه استانی بخش مرکزی شهرستان خرم آباد از استان لرستان
 شهری خرم آباد سال ۱۳۶۵




سرشماری عمومی سرانه سال ۱۳۶۵

نقشه روستایی بخش مادی شهرستان خرم آباد از استان لرستان



فراستای سرشماری
مرکز آمار ایران
علامت

- قلمشوی
- آبادی استخواندار
- جاده آسفالت
- جاده شوسه
- جاده خاکی (جیب دار)
- جاده مالرو
- حدود دهستان
- ||| مرکز ده



نقشه روستای بخش بیدستان شهرستان خرم‌آباد در استان لرستان

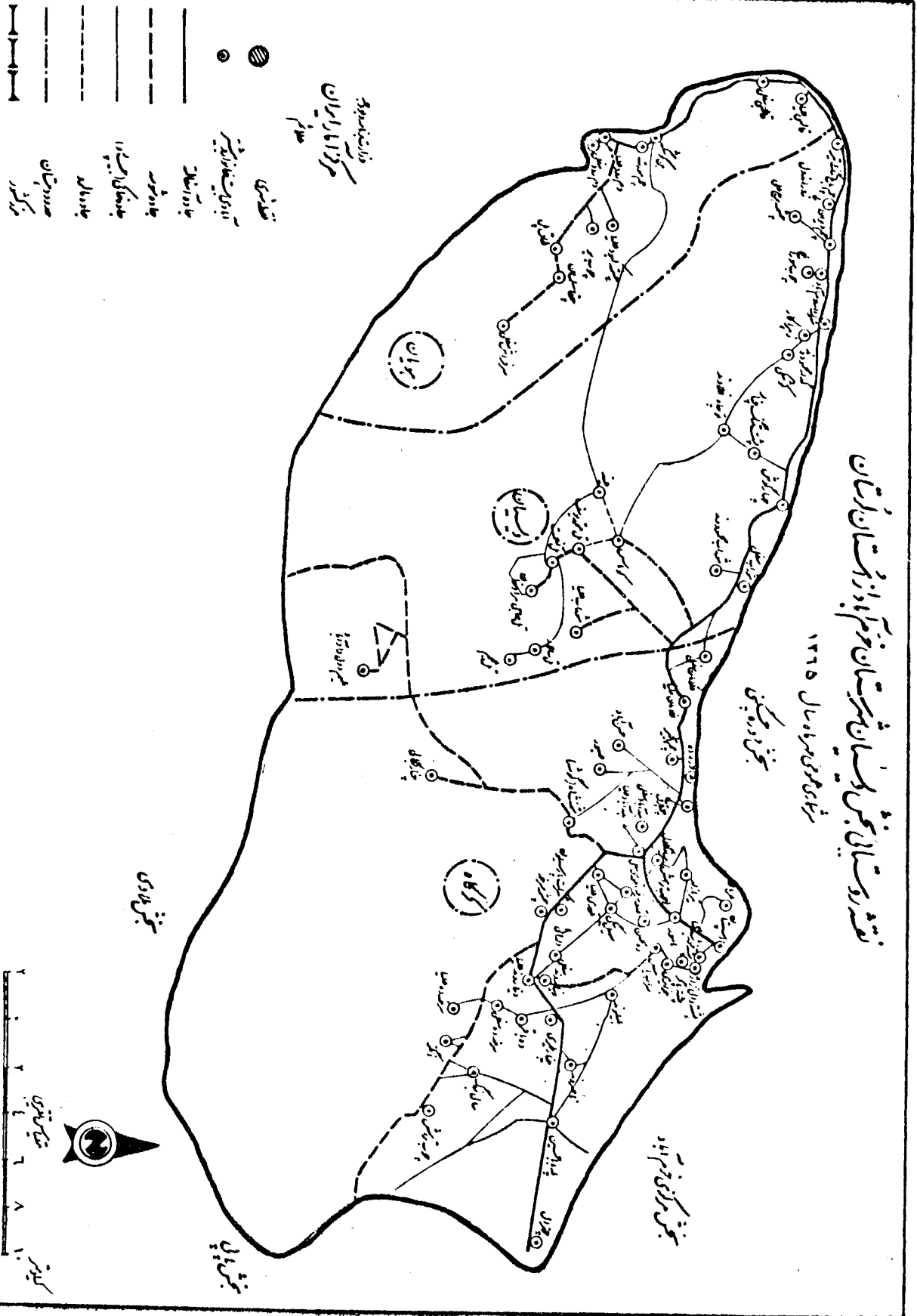
بر پایه سرشماری سال ۱۳۶۵

بخش دره سبکی

بخش مرکزی خرم‌آباد

بخش باغی

بخش لاری



- نقشه‌ری
- آبادی بی‌ساخته
- آبادی ساخته
- جاده خاکی
- جاده آسفالته
- جاده خاکی آسفالته
- جاده خاکی
- جاده خاکی
- جاده خاکی
- جاده خاکی



شماره ردیف آبادی	آبادی	کد آبادی	نوع راه آبادی (کد)	تعداد خانوار	کل جمعیت	جمعیت عسالزینتر	جمعیت باسواد	جمعیت نامل	فعالیت کشاورزی						
									زراعت	باغداری	دامداری دامپروری	پرورش طیور	پرورش گاو ابریشم	پرورش بز و گوسفند	پرورش ماهی
۱	۲	۳	۴	۵	۶	۷	۸	۹	۱۰	۱۱	۱۲	۱۳	۱۴	۱۵	۱۶
	بخش مشترک			۳۲۳۸	۴۴۳۵	۳۴۲۱۴	۱۴۵۸۰	۳۳۳۸							
	دهستان بمطام			۶۵۶	۲۸۱۸	۲۸۸۱	۸۳۱	۸۴۳							
۱	ایو اندره	۲۱۷۸۸۲	۱	۱۹	۲۸۱	۱۱۱	۵۰	۳۶	*	*	*	*	*	*	*
۲	بید قطار مقلی	۲۱۷۸۸۳	۲	۲۲	۱۸۱	۱۲۹	۲۵	۴۴	*	*	*	*	*	*	*
۳	بید قطار علیای علی عبدالن	۲۱۷۸۸۴	۲	۱۲	۴۱	۲۵	۲	۱۴	*	*	*	*	*	*	*
۴	چشمه بید	۲۱۷۸۸۵	۲	۲	۷	۷	۲	۲	*	*	*	*	*	*	*
۵	چشمه سرده علیا	۲۱۷۸۸۷	۲	۲۲	۱۶۴	۱۲۴	۵۵	۳۸	*	*	*	*	*	*	*
۶	چشمه سرده وطن	۲۱۷۸۸۸	۲	۲	۱۲	۱۲	۴	۵	*	*	*	*	*	*	*
۷	چشمه شاه مقلی	۲۱۷۸۸۹	۲	۵۰	۶۵۲	۲۰۰	۷۷	۶۰	*	*	*	*	*	*	*
۸	چم تکه مقلی	۲۱۷۸۹۱	۲	۲۰	۱۶۲	۱۱۸	۱۵	۳۴	*	*	*	*	*	*	*
۹	چم تکه علیا	۲۱۷۸۹۲	۲	۴۶	۱۵۱	۱۹۴	۴۸	۳۴	*	*	*	*	*	*	*
۱۰	چهار دوله	۲۱۷۹۲۶	۲	۳	۱۵	۱۵	۲	۵	*	*	*	*	*	*	*
۱۱	حسن آباد	۲۱۷۸۹۶	۲	۷	۴۰	۳۲	۵	۸	*	*	*	*	*	*	*
۱۲	دار ماهی	۲۱۷۸۹۸	۲	۵۲	۲۷۴	۲۰۸	۶۱	۵۲	*	*	*	*	*	*	*
۱۳	دار و تنه	۲۱۷۸۹۹	۲	۹	۶۲	۴۴	۱۵	۱۳	*	*	*	*	*	*	*
۱۴	دره جشی	۲۱۷۹۰۰	۲	۵	۲۸	۳۰	۲	۹	*	*	*	*	*	*	*
۱۵	سر اب چنار مقلی	۲۱۷۹۰۲	۲	۳۹	۲۰۱	۱۵۶	۳۹	۵۰	*	*	*	*	*	*	*
۱۶	سر اب چنار علیا	۲۱۷۹۰۲	۲	۴۷	۲۵۶	۱۸۲	۶۱	۵۶	*	*	*	*	*	*	*
۱۷	سر اب مقناه	۲۱۷۹۰۵	۲	۶۵	۲۹۹	۲۸۷	۴۳	۹۹	*	*	*	*	*	*	*
۱۸	سر اب مندل	۲۱۷۹۰۶	۲	۱۱	۸۱	۶۲	۳۳	۱۴	*	*	*	*	*	*	*
۱۹	مول مر جان	۲۱۷۹۰۸	۲	۱۸	۱۱۲	۸۷	۲۴	۲۰	*	*	*	*	*	*	*
۲۰	شتر مل علیا رحمت	۲۱۷۹۰۹	۲	۲۲	۱۱۲	۸۲	۲۹	۲۶	*	*	*	*	*	*	*
۲۱	شتر مل علیا همت	۲۱۷۹۱۰	۲	۱۲	۶۹	۵۰	۸	۱۲	*	*	*	*	*	*	*
۲۲	کاکار شاه مقلی	۲۱۷۹۱۱	۴	۱۳	۱۰۵	۷۲	۲۲	۲۵	*	*	*	*	*	*	*
۲۳	کاکار شاه مقلی	۲۱۷۹۱۲	۲	۷	۵۳	۳۹	۱۹	۸	*	*	*	*	*	*	*
۲۴	کاکار شاه علیا	۲۱۷۹۱۳	۴	۹	۵۰	۳۹	۹	۱۲	*	*	*	*	*	*	*
۲۵	کاکار شاه وطن	۲۱۷۹۱۴	۲	۱۱	۷۸	۶۰	۳۶	۱۲	*	*	*	*	*	*	*
۲۶	کر مانچو بیه	۲۱۷۹۱۵	۲	۶	۴۰	۳۵	۸	۳۱	*	*	*	*	*	*	*
۲۷	کریم آباد	۲۱۷۹۱۶	۲	۱	۱۰	۷	۴	۳	*	*	*	*	*	*	*
۲۸	کفور زه مقلی	۲۱۷۹۱۷	۲	۱۱	۶۰	۴۲	۱۴	۱۶	*	*	*	*	*	*	*
۲۹	کفور زه علیا	۲۱۷۹۱۸	۲	۲۱	۱۱۹	۹۴	۳۶	۳۱	*	*	*	*	*	*	*
۳۰	کاپت	۲۱۷۹۱۹	۲	۲	۲۰	۱۶	۹	۵	*	*	*	*	*	*	*
۳۱	مر اد آباد	۲۱۷۹۲۰	۲	۳	۱۴	۹	۰	۲	*	*	*	*	*	*	*
۳۲	منعور آباد	۲۱۷۹۲۱	۲	۶	۴۸	۳۵	۹	۷	*	*	*	*	*	*	*
۳۳	ورتمند	۲۱۷۹۲۲	۲	۲۲	۱۹۱	۱۴۹	۴۰	۳۵	*	*	*	*	*	*	*
۳۴	هزار منی	۲۱۷۹۲۳	۲	۱۰	۵۱	۳۴	۲	۱۲	*	*	*	*	*	*	*
۳۵	همکوهان	۲۱۷۹۲۴	۴	۵	۱۸	۱۴	۰	۸	*	*	*	*	*	*	*
۳۶	هموار کولیوند	۲۱۷۹۲۵	۲	۱۱	۷۳	۵۷	۲۴	۱۴	*	*	*	*	*	*	*
	دهستان در اب مشترک			۷۵۰	۴۸۳۳	۳۷۲۴	۱۷۷۹	۹۴۳							
۱	از اد خانی	۲۱۷۹۷۲	۲	۱۴	۷۹	۶۱	۲۱	۱۴	*	*	*	*	*	*	*
۲	اهنقر ان	۲۱۷۹۷۳	۲	۶۹	۴۶۷	۳۷۲	۲۲۵	۸۸	*	*	*	*	*	*	*
۳	اهنقری	۲۱۷۹۷۴	۲	۱۰	۷۴	۵۲	۲۳	۱۱	*	*	*	*	*	*	*
۴	بیبا خانی	۲۱۷۹۷۵	۲	۱۰	۶۷	۵۱	۲۸	۱۶	*	*	*	*	*	*	*
۵	تتر آباد	۲۱۷۹۷۶	۲	۱۰	۷۰	۵۲	۲۳	۱۲	*	*	*	*	*	*	*
۶	چشمه علی اکبر	۲۱۷۹۷۷	۲	۱۹	۱۰۰	۸۱	۲۹	۲۰	*	*	*	*	*	*	*
۷	چمکاشی	۲۱۷۹۷۸	۲	۲	۱۵	۱۱	۰	۵	*	*	*	*	*	*	*

کد نوع راه آبادی: جاده اسفالت ۱، جاده شوسه ۲، جاده خاکی ۳، مارو ۴، سایر (الیکاه راه آبن باره آبی) ۵، نامشخص ۶

تعداد گاو و گوساله	تعداد گوسفند و بز	تعمیرگاه شیر آلات کاردی	فروشگاه تعاونی	دستری برسدین عمومی آردی	تلفون	دستری برروزانه مجوز آردی	صدوق پست	بیمار و ماهی روستایی	داپزشک شکستین داپزشکی	پزشک	خانه بهداشت	مرکز بهداشتی درمانی	حمام	آموزش باخفت برود آردی	مدرسه راهنمایی	دبستان	برن	آب لوله کشی	پایگاه خادمت بوج	مرکز خدمات روستایی	دفتر جهاد سازندگی	شورای اسلامی روستایی	اماکن مذهبی مسلمانان	بنیاد مذهبی مسلمانان	شماره رده کیف آردی
۴۲	۴۱	۴۰	۳۹	۳۸	۳۷	۳۶	۳۵	۳۴	۳۳	۳۲	۳۱	۳۰	۲۹	۲۸	۲۷	۲۶	۲۵	۲۴	۲۳	۲۲	۲۱	۲۰	۱۹	۱۸	۱۷
۲۷۹۱۱	۱۲۱۸۶۷	۰	۲۷	۸۸	۸	۱۰	۸	۲	۱۷	۱	۱۴	۲	۱۶	۱۹	۱۰	۱۱۶	۷۸	۸۲	۶	۱۱	۲	۲۰۹	۲۰	۲۹	
۲۲۴۴	۲۶۲۴۱	۰	۴	۱۰	۰	۰	۰	۰	۲	۰	۱	۱	۲	۰	۰	۱۶	۰	۱۱	۱	۰	۰	۲۷	۲	۱	
۸۰	۲۱۵۰			*												*		*							۱
۱۳۵	۴۵۰															*									۲
۱۰	۲۵۰															*									۲
۲۰	۷۰۰															*									۴
۱۰۰	۴۶۰			*												*									۵
۶	۱۰۰															*									۶
۱۵۰	۲۰۰۰															*									۷
۱۰۰	۹۰۰			*					*							*									۸
۲۵۰	۱۵۰۰								*							*							*		۹
۱۵	۶۲															*									۱۰
۱۵	۶۰															*									۱۱
۲۵۰	۲۸۰۰															*									۱۲
۲۰	۲۰۰			*												*									۱۳
۶	۴۰۰															*									۱۴
۶۰	۸۰۰												*			*									۱۵
۱۰۰	۱۱۰۰												*			*									۱۶
۲۰۰	۲۵۰۰		*													*		*							۱۷
۱۰۰	۶۰۰			*												*		*							۱۸
۵۰	۷۰۰			*												*		*							۱۹
۲۰	۱۵۰۰			*												*		*							۲۰
۱۳۰	۴۰۰			*												*		*							۲۱
۴۰۰	۹۵۰			*												*		*							۲۲
۵۰۰	۱۰۰		*	*							*	*	*			*		*					*		۲۳
۵۰	۲۱۷															*		*				*			۲۴
۱۰۰	۲۰۹															*		*				*	*		۲۵
۳۵	۵۰															*		*				*	*		۲۶
۱۰	۲۷۰															*		*				*	*		۲۷
۵۵	۷۵۰			*												*		*				*	*		۲۸
۶۰	۱۴۰۰			*												*		*				*	*		۲۹
۱۰	۹۰															*		*				*	*		۳۰
۱۰	۲۱۰															*		*				*	*		۳۱
۱۱	۹۵۰															*		*				*	*		۳۲
۱۵۰	۷۵۰		*													*		*				*	*		۳۳
۱۰	۱۳		*													*		*				*	*		۳۴
۱۰	۱۵۰															*		*				*	*		۳۵
۱۶	۳۰۰			*												*		*				*	*		۳۶
۲۶۶۹	۶۷۴۱	۰	۲	۱۰	۲	۳	۲	۱	۱	۰	۱	۰	۲	۱	۲	۱۶	۲	۱۰	۰	۱	۰	۳۴	۷	۲	
۵۰	۸۰			*												*		*				*	*		۱
۲۰۰	۸۰۰		*	*								*	*			*		*				*	*		۲
۵۰	۰			*												*		*				*	*		۳
۷۵	۱۸۰															*		*				*	*		۴
۴۸	۰															*		*				*	*		۵
۸۰	۲۰۰			*												*		*				*	*		۶
۲۰	۰																	*				*	*		۷

خصوصیات اجتماعی - اقتصادی آبادیهای دارای سکنه شهرستان خرم آباد

شماره ردیف آبادی	آبادی	کد آبادی	نوع راه آبادی (کد)	تعداد خانوار	کل جمعیت	جمعیت عساکر بیشتر	جمعیت باسواد	جمعیت شغل	فصلیت کشاورزی						
									زراعت	باغداری	دامداری دامپروری	پرورش طیور			
۱	۲	۳	۴	۵	۶	۷	۸	۹	۱۰	۱۱	۱۲	۱۳	۱۴	۱۵	۱۶
۸	چهارکمان.....	۲۱۷۹۶۹	۲	۱۹	۱۲۵	۹۵	۵۲	۲۲	*	*	*	*	*	*	*
۹	حصین آباد.....	۲۱۷۹۸۰	۲	۱۷	۱۰۶	۸۵	۴۴	۲۲	*	*	*	*	*	*	*
۱۰	دار مرو.....	۲۱۷۹۸۱	۲	۱	۹	۹	۴	۲	*	*	*	*	*	*	*
۱۱	دره بیاغ سفلی.....	۲۱۷۹۸۲	۲	۹	۴۵	۳۶	۱۲	۹	*	*	*	*	*	*	*
۱۲	دره بیاغ علیا.....	۲۱۷۹۸۳	۲	۱۴	۹۶	۸۰	۲۱	۱۷	*	*	*	*	*	*	*
۱۳	دره زغال.....	۳۸۷۹۱۲	۲	۲	۲۱	۱۹	۷	۳	*	*	*	*	*	*	*
۱۴	ده سرخ.....	۲۱۷۹۸۴	۲	۱۷	۱۱۷	۸۲	۴۷	۱۸	*	*	*	*	*	*	*
۱۵	ده کدخد.....	۱۷۸۷۹۲	۲	۱	۵	۵	۲	۲	*	*	*	*	*	*	*
۱۶	رضا آباد.....	۲۱۸۰۱۲	۲	۸	۵۱	۴۱	۲۴	۱۰	*	*	*	*	*	*	*
۱۷	ریک سپید.....	۲۱۷۹۸۸	۲	۹	۶۱	۴۴	۹	۱۰	*	*	*	*	*	*	*
۱۸	زیر طاق.....	۲۱۷۹۹۰	۲	۱۴	۸۶	۶۳	۲۸	۱۶	*	*	*	*	*	*	*
۱۹	ژیر بیان.....	۲۱۷۹۹۱	۲	۴۹	۳۱۸	۲۴۱	۸۸	۵۷	*	*	*	*	*	*	*
۲۰	سالیانه.....	۲۱۷۹۹۲	۲	۱۲	۸۰	۶۲	۲۹	۱۶	*	*	*	*	*	*	*
۲۱	سر ابراهیم علی.....	۲۱۷۹۹۳	۲	۲۹	۱۸۷	۱۴۱	۶۷	۳۲	*	*	*	*	*	*	*
۲۲	سر شجه.....	۲۱۷۹۹۴	۲	۲۱	۱۲۱	۱۰۰	۳۰	۲۶	*	*	*	*	*	*	*
۲۳	سنگر.....	۲۱۷۹۹۵	۲	۴۵	۲۶۵	۲۲۵	۵۰	۶۲	*	*	*	*	*	*	*
۲۴	سپاهپوش.....	۲۱۷۹۹۵	۲	۴۱	۲۰۲	۱۴۲	۱۵۸	۵۹	*	*	*	*	*	*	*
۲۵	شیرخ آباد.....	۲۱۷۹۹۶	۲	۱۸	۱۰۹	۷۶	۲۴	۲۲	*	*	*	*	*	*	*
۲۶	عزیز آباد.....	۲۱۷۹۹۷	۲	۴	۲۱	۱۴	۲	۴	*	*	*	*	*	*	*
۲۷	علی آباد.....	۲۱۷۹۹۸	۲	۴۲	۲۳۵	۱۹۶	۱۲۴	۵۲	*	*	*	*	*	*	*
۲۸	فیض آباد.....	۲۱۷۹۹۹	۲	۲۰	۱۶۴	۱۴۷	۶۵	۳۸	*	*	*	*	*	*	*
۲۹	کیوردیان.....	۲۱۸۰۰۰	۲	۱۷	۱۲۳	۱۰۱	۶۴	۲۴	*	*	*	*	*	*	*
۳۰	محمد تیب.....	۲۱۸۰۰۱	۲	۱۲	۶۳	۵۲	۲۲	۱۶	*	*	*	*	*	*	*
۳۱	مرشد آباد.....	۲۱۸۰۰۲	۲	۸	۵۳	۳۹	۱۸	۱۱	*	*	*	*	*	*	*
۳۲	موسی آباد.....	۲۱۸۰۰۳	۲	۶	۲۷	۲۱	۱۰	۷	*	*	*	*	*	*	*
۳۳	موسی بیگ.....	۲۱۸۰۰۴	۴	۶	۳۵	۲۲	۹	۱۰	*	*	*	*	*	*	*
۳۴	مومن آباد.....	۲۱۸۰۰۵	۲	۹۴	۵۶۷	۴۱۴	۲۴۰	۱۱۳	*	*	*	*	*	*	*
۳۵	مهوله سفلی.....	۲۱۸۰۰۷	۴	۵۱	۳۶	۳۷	۳	۱۲	*	*	*	*	*	*	*
۳۶	میان ولان سفلی.....	۲۱۸۰۰۸	۲	۵	۳۶	۳۰	۲۱	۹	*	*	*	*	*	*	*
۳۷	میرزا بی.....	۲۱۸۰۰۹	۲	۱۸	۱۴۱	۱۰۴	۵۱	۲۴	*	*	*	*	*	*	*
۳۸	نجفقلی.....	۲۱۸۰۱۰	۲	۱۳	۴۶	۳۷	۲۹	۱۶	*	*	*	*	*	*	*
۳۹	نظار آباد.....	۲۱۸۰۱۱	۲	۱۷	۱۲۵	۹۸	۶۳	۲۶	*	*	*	*	*	*	*
دهستان فیروز آباد															
۱	ابنبار یکم سفلی.....	۲۱۸۰۵۳	۲	۴۰	۲۵۴	۱۹۵	۹۳	۴۳	*	*	*	*	*	*	*
۲	ابنبار یکم علیا.....	۲۱۸۰۵۴	۲	۸۳	۵۲۶	۴۰۷	۱۶۸	۱۰۰	*	*	*	*	*	*	*
۳	املان قاضی.....	۲۱۸۰۵۵	۲	۱۱۶	۶۴۶	۵۰۱	۲۲۸	۱۲۸	*	*	*	*	*	*	*
۴	بستکی.....	۲۱۸۰۵۶	۲	۶۶	۴۱۴	۳۳۱	۱۷۱	۷۴	*	*	*	*	*	*	*
۵	پشت تنگ فیروز آباد.....	۲۱۸۰۵۷	۲	۱۹	۱۰۹	۹۲	۳۸	۲۷	*	*	*	*	*	*	*
۶	پشت تنگ کل کل.....	۲۱۸۰۵۸	۲	۶	۳۵	۲۷	۵	۷	*	*	*	*	*	*	*
۷	پیر محمد شاه.....	۲۱۸۰۵۹	۲	۶۸	۲۹۵	۲۸۷	۸۸	۷۳	*	*	*	*	*	*	*
۸	تملیه.....	۲۱۸۰۶۰	۲	۲۰۰	۱۱۹۴	۸۹۰	۳۶۶	۱۶۴	*	*	*	*	*	*	*
۹	تیمور مور سفلی.....	۲۱۸۰۶۱	۲	۲۷	۱۵۷	۱۱۲	۵۰	۲۶	*	*	*	*	*	*	*
۱۰	تیمور مور علیا.....	۲۱۸۰۶۲	۲	۲۵	۲۵۶	۱۹۴	۹۶	۴۳	*	*	*	*	*	*	*
۱۱	جهان آباد.....	۲۱۸۰۶۳	۲	۲۲	۱۴۴	۱۰۱	۴۲	۲۱	*	*	*	*	*	*	*

کد نوع راه آبادی: ۱ جاده اسفالت، ۲ جاده شوسه، ۳ جاده خاکی، ۴ ماره، ۵ سایر (اینگاه راه آهن، پاراد آبی، ۵۱، ناخشین ۶

تعداد گاو و گوساله	تعداد گوسفند بز	تعمیرگاه ماشین آلات شادری	فروشگاه تعاونی	دستری بر روی نقد عمومی در آبادی	تلفظ	دستری بر روی نقد عمومی در آبادی	صندوق پست	بیمار و مامای روستایی	داپزشک نخستین در دستری	پزشک	خانه بهداشت	مرکز بهداشتی درمانی	حمام	آموزش با نخت بود آموزی	مدرسه راهنمایی	دبستان	برق	آب لوله کشی	پایگاه تعاونی بیج	مرکز خدمات روستایی	دفتر جهاد سازندگی	شورای اسلامی روستایی	اماکن مذهبی مسلمانان	مبلغ مذهبی مسلمانان	شماره ردیف آبادی	
۴۲	۴۱	۴۰	۳۹	۳۸	۳۷	۳۶	۳۵	۳۴	۳۳	۳۲	۳۱	۳۰	۲۹	۲۸	۲۷	۲۶	۲۵	۲۴	۲۳	۲۲	۲۱	۲۰	۱۹	۱۸	۱۷	
۱۰۲	۰			*			*									*						*			۸	
۱۰۰	۱۰																					*			۹	
۷	۷۲																					*			۱۰	
۷۰	۲۰																					*			۱۱	
۰	۵۰۰																					*			۱۲	
۰	۰																					*			۱۳	
۱۵۰	۲۰		*																			*			۱۴	
۰	۰																					*			۱۵	
۲۵	۴۰۰																					*			۱۶	
۴۰	۱۲۰												*									*			۱۷	
۵۰	۴۰															*						*			۱۸	
۱۰۰	۳۱۵		*													*						*			۱۹	
۲۴	۳۵																					*			۲۰	
۱۰۵	۲۲۰		*										*									*			۲۱	
۷۰	۲۵۰		*													*						*			۲۲	
۱۰۰	۴۰۰		*													*						*			۲۳	
۱۶۰	۲۲۰		*	*		*									*							*			۲۴	
۴۰	۲۲۰							*								*						*			۲۵	
۲۲	۰																					*			۲۶	
۸۰	۱۲۰								*							*			*		*	*	*	*	۲۷	
۲۰۰	۲۱۰		*													*						*	*	*	۲۸	
۱۰۰	۱۱۰															*						*	*	*	۲۹	
۱۱۰	۹۰															*						*	*	*	۳۰	
۱۵	۰																					*	*	*	۳۱	
۲۰	۱۵																					*	*	*	۳۲	
۲۰	۰																					*	*	*	۳۳	
۱۲۰	۶۴	*	*	*	*	*	*	*	*	*	*	*	*	*	*	*	*	*	*	*	*	*	*	*	*	۳۴
۰	۱۴۰																					*	*	*	۳۵	
۳۰	۰																	*				*	*	*	۳۶	
۱۰۰	۱۱۰۰															*						*	*	*	۳۷	
۳۰	۵۲۰																					*	*	*	۳۸	
۱۳۶	۰		*	*	*	*	*	*	*	*	*	*	*	*	*	*	*	*	*	*	*	*	*	*	۳۹	
۶۰۵۹	۲۲۷۰۷	۰	۸	۱۴	۱	۲	۱	۱	۲	۱	۳	۱	۵	۵	۴	۲۶	۲۰	۱۶	۰	۰	۱	۳۰	۸	۱۰	۱	
۵۵	۴۰۰		*	*	*	*	*	*	*	*	*	*	*	*	*	*	*	*	*	*	*	*	*	*	*	۲
۳۴۰	۶۰۰		*	*	*	*	*	*	*	*	*	*	*	*	*	*	*	*	*	*	*	*	*	*	*	۳
۲۰۰	۱۰۰۰		*	*	*	*	*	*	*	*	*	*	*	*	*	*	*	*	*	*	*	*	*	*	*	۴
۵۰۰	۱۲۰		*	*	*	*	*	*	*	*	*	*	*	*	*	*	*	*	*	*	*	*	*	*	*	۵
۱۲۰	۱۰۲		*	*	*	*	*	*	*	*	*	*	*	*	*	*	*	*	*	*	*	*	*	*	*	۶
۲۰	۲۹		*	*	*	*	*	*	*	*	*	*	*	*	*	*	*	*	*	*	*	*	*	*	*	۷
۵۰	۶۵۰		*	*	*	*	*	*	*	*	*	*	*	*	*	*	*	*	*	*	*	*	*	*	*	۸
۰	۲۵۰۰		*	*	*	*	*	*	*	*	*	*	*	*	*	*	*	*	*	*	*	*	*	*	*	۹
۱۰۰	۲۰		*	*	*	*	*	*	*	*	*	*	*	*	*	*	*	*	*	*	*	*	*	*	*	۱۰
۲۰	۶۰۰		*	*	*	*	*	*	*	*	*	*	*	*	*	*	*	*	*	*	*	*	*	*	*	۱۱
۶۰	۰		*	*	*	*	*	*	*	*	*	*	*	*	*	*	*	*	*	*	*	*	*	*	*	۱۱

شماره ردیف آبادی	آبادی	کد آبادی	نوع راه آبادی (کد)	تعداد خانوار	کل جمعیت	جمعیت عساکر بیشتر	جمعیت باسواد	جمعیت شغل	فصلیت کث درزی						
									۱۰	۱۱	۱۲	۱۳	۱۴	۱۵	۱۶
۱۲	چاله چاله	۲۱۸۰۶۴	۲	۱۸	۱۱۸	۸۶	۶	۲۴	*	*	*	*	*	*	*
۱۳	حاتم آباد	۲۱۸۰۶۵	۲	۲۶	۲۳۱	۱۸۵	۷۹	۲۷	*	*	*	*	*	*	*
۱۴	حصه علی	۲۱۸۰۶۶	۲	۶۲	۳۸۳	۲۷۸	۹۳	۶۴	*	*	*	*	*	*	*
۱۵	حصین آباد	۲۱۸۰۶۷	۲	۷	۴۱	۳۴	۱۵	۹	*	*	*	*	*	*	*
۱۶	خیاط	۲۱۸۰۶۸	۲	۳۰	۱۵۴	۱۱۵	۴۴	۲۸	*	*	*	*	*	*	*
۱۷	خیاط غلام آباد	۲۱۸۰۶۹	۲	۱۵	۷۸	۶۱	۲۷	۱۶	*	*	*	*	*	*	*
۱۸	درویش آباد	۲۱۸۰۷۰	۲	۲۲	۱۵۹	۱۱۲	۳۶	۲۳	*	*	*	*	*	*	*
۱۹	ده اقا	۲۱۸۰۷۱	۲	۷۲	۴۲۸	۳۲۸	۱۶۷	۸۵	*	*	*	*	*	*	*
۲۰	رحتم آباد ابیار یک	۲۱۸۰۷۲	۲	۱۵	۹۶	۸۰	۳۵	۱۹	*	*	*	*	*	*	*
۲۱	رومفته	۲۱۸۰۷۳	۲	۲۷	۲۱۲	۱۵۵	۵۲	۴۷	*	*	*	*	*	*	*
۲۲	هر ابشرخ عالی	۲۱۸۰۷۴	۲	۱۱۴	۶۴۳	۴۸۸	۱۹۲	۹۵	*	*	*	*	*	*	*
۲۳	سین های	۲۱۸۰۷۵	۲	۶۹	۳۷۷	۲۸۷	۶۱	۸۲	*	*	*	*	*	*	*
۲۴	علم آباد	۲۱۸۰۷۶	۲	۵۹	۳۳۲	۲۶۹	۱۰۹	۵۷	*	*	*	*	*	*	*
۲۵	علی آباد	۲۱۸۰۷۷	۲	۲۶	۱۴۰	۱۰۵	۳۲	۲۱	*	*	*	*	*	*	*
۲۶	فیروز آباد	۲۱۸۰۷۸	۲	۲۹۲	۱۷۱۵	۱۲۹۲	۶۶۸	۳۰۰	*	*	*	*	*	*	*
۲۷	کرکر	۲۱۸۰۷۹	۲	۶۹	۳۹۸	۲۹۷	۸۶	۷۸	*	*	*	*	*	*	*
۲۸	کهریز	۲۱۸۰۸۰	۲	۶۴	۳۵۶	۲۷۲	۱۲۶	۷۱	*	*	*	*	*	*	*
۲۹	کارکش سفلی	۲۱۸۰۸۱	۲	۱۰۸	۶۰۰	۴۵۲	۱۷۱	۱۰۷	*	*	*	*	*	*	*
۳۰	کارکش علیا	۲۱۸۰۸۲	۲	۲۰۵	۱۲۱۰	۹۰۹	۳۳۳	۲۴۲	*	*	*	*	*	*	*
۳۱	کارکش وسطی	۲۱۸۰۸۳	۲	۳۹	۱۷۱	۱۲۳	۳۴	۳۲	*	*	*	*	*	*	*
۳۲	محمد آباد	۲۱۸۰۸۴	۲	۷۷	۴۵۳	۳۴۷	۱۳۹	۱۰۴	*	*	*	*	*	*	*
۳۳	محمدعلی آباد کولسی و تند	۲۱۸۰۸۵	۲	۲۲	۱۸۹	۱۵۰	۶۸	۴۱	*	*	*	*	*	*	*
۳۴	مومن آباد	۲۱۸۰۸۶	۲	۲۴	۱۴۳	۱۱۴	۲۹	۲۹	*	*	*	*	*	*	*
۳۵	شیاز آباد	۲۱۸۰۸۷	۲	۳۸	۲۰۹	۱۶۶	۷۸	۳۵	*	*	*	*	*	*	*
۳۶	هره باغ خیاط	۲۱۸۰۸۸	۲	۴۴	۳۳۱	۱۷۰	۶۹	۴۳	*	*	*	*	*	*	*
	دهستان قلعه مظفری			۱۳۹۶	۸۶۱۲	۶۶۵۴	۳۲۸۴	۱۵۲۶	۴۶	۴۸	۱				
۱	اهد آباد	۲۱۸۱۷۴	۲	۱۲	۷۵	۵۷	۲۵	۱۱	*	*	*	*	*	*	*
۲	القاسم آباد	۲۱۸۱۲۵	۲	۲۸	۲۳۱	۱۶۶	۶۴	۴۶	*	*	*	*	*	*	*
۳	امام زلی	۲۱۸۱۲۶	۲	۱۲	۶۴	۵۰	۲۲	۱۲	*	*	*	*	*	*	*
۴	امیر آباد ندر	۲۱۸۱۲۷	۲	۲۳	۱۴۸	۱۱۷	۵۵	۲۵	*	*	*	*	*	*	*
۵	امیر سفلی	۲۱۸۱۲۸	۲	۱۴۳	۹۰۹	۶۸۸	۳۶۹	۱۶۱	*	*	*	*	*	*	*
۶	امیر علیا	۲۱۸۱۲۹	۲	۹۲	۶۱۶	۴۷۲	۲۵۳	۹۱	*	*	*	*	*	*	*
۷	بباد امشیرین	۲۱۸۱۳۰	۲	۱۷	۱۱۷	۸۵	۲۵	۱۷	*	*	*	*	*	*	*
۸	بلوط فور	۲۱۸۱۳۱	۲	۱۲	۹۷	۷۷	۴۷	۱۸	*	*	*	*	*	*	*
۹	پایه برج	۲۱۸۱۳۲	۲	۳۵	۲۲۷	۱۷۸	۱۰۳	۳۹	*	*	*	*	*	*	*
۱۰	پیر که سفلی	۲۱۸۱۳۳	۲	۴۵	۲۷۹	۲۳۰	۱۴۵	۴۸	*	*	*	*	*	*	*
۱۱	پیر که علیا	۲۱۸۱۳۴	۲	۱۵	۱۰۵	۸۷	۵۶	۱۶	*	*	*	*	*	*	*
۱۲	چشمه برقی	۲۱۸۱۶۸	۲	۳۹	۲۴۵	۱۸۲	۹۶	۴۰	*	*	*	*	*	*	*
۱۳	حاجی آباد	۲۱۸۱۳۵	۲	۲	۱۹	۱۶	۳	۵	*	*	*	*	*	*	*
۱۴	حصن آباد	۲۱۸۱۳۶	۲	۶	۳۱	۲۷	۱۲	۶	*	*	*	*	*	*	*
۱۵	حصین آباد	۲۱۸۱۷۲	۲	۱۴	۹۷	۷۹	۴۷	۱۸	*	*	*	*	*	*	*
۱۶	حیدر آباد ساکی	۲۱۸۱۳۷	۲	۲۰	۱۲۱	۹۵	۴۴	۲۵	*	*	*	*	*	*	*
۱۷	درویش آباد	۲۱۸۱۳۸	۲	۵	۳۴	۲۶	۳	۸	*	*	*	*	*	*	*
۱۸	رضا آباد	۲۱۸۱۳۹	۲	۴۴	۲۸۵	۲۲۱	۱۰۸	۶۷	*	*	*	*	*	*	*

کد نوع راه آبادی: ۱ جاده اسفالت، ۲ جاده شوسه، ۳ جاده خاکی، ۴ مارود، ۵ سایر (اینگاه راه آهن، پارک آبی)، ۵۱ ناشخص

تعداد گاو و گوساله	تعداد گوسفند بزرگ	تیمبرگاه پشم آلات شادری	فروشگاه تعاونی	دستری به وسیله نقد عمومی در آبادی	تخصیص	دستری به روزنامه و مجله در آبادی	صدوق پست	بیمار و مامای روستایی	دانشگاه پشم و پشمی	پزشک	خانه بهداشت	مرکز بهداشتی درمانی	حمام	آموزش باغبانی و باغبانی	مدرسه راهنمایی	دبستان	برق	آب لوله کشی	پایگاه خدمات برق	مرکز خدمات روستایی	دفتر جهاد سازندگی	شورای اسلامی روستایی	اماکن مذهبی مسلمانان	بنای مذهبی مسلمانان	شماره دفتر آبدی	
۴۲	۴۱	۴۰	۳۹	۳۸	۳۷	۳۶	۳۵	۳۴	۳۳	۳۲	۳۱	۳۰	۲۹	۲۸	۲۷	۲۶	۲۵	۲۴	۲۳	۲۲	۲۱	۲۰	۱۹	۱۸	۱۷	
۴۰	۲۷۰			*					*							*	*	*				*			۱۲	
۹۰	۸۵۰			*												*	*	*				*			۱۳	
۳۵۰	۳۵۰			*												*	*	*				*			۱۴	
۳۰	۲۰			*												*	*	*				*			۱۵	
۱۰۰	۲۰			*												*	*	*				*			۱۶	
۵۰	۴۰			*												*	*	*				*			۱۷	
۷۰	۱۰۰			*												*	*	*				*			۱۸	
۲۵۱	۲۰۰۰		*	*										*		*	*	*				*		*	۱۹	
۸۰	۴۰۰			*					*							*	*	*				*		*	۲۰	
۴۳	۲۱۰			*												*	*	*				*		*	۲۱	
۲۰۰	۸۰۰		*	*							*		*			*	*	*				*		*	۲۲	
۵۰۰	۲۰۰۰			*										*		*	*	*				*		*	۲۳	
۲۰۰	۳۵۰			*												*	*	*				*		*	۲۴	
۲۵۰	۱۲۰۰			*												*	*	*				*		*	۲۵	
.	۲۰۰		*	*	*	*	*	*	*	*	*	*	*	*	*	*	*	*	*	*	*	*	*	*	*	۲۶
۱۵۰	۴۲۰			*												*	*	*			*	*	*	*	۲۷	
۸۰	۶۰۰		*	*												*	*	*			*	*	*	*	۲۸	
۴۵۰	۵۵۰			*												*	*	*			*	*	*	*	۲۹	
۱۰۰۰	۴۰۰۰		*	*		*					*					*	*	*			*	*	*	*	۳۰	
۱۵	۲۵۰			*												*	*	*			*	*	*	*	۳۱	
۱۰۰	۹۰۰			*											*	*	*	*			*	*	*	*	۳۲	
۱۶۵	۲۴۶			*											*	*	*	*			*	*	*	*	۳۳	
۱۵۰	۵۰۰			*											*	*	*	*			*	*	*	*	۳۴	
۱۵۰	۱۵۰		*	*									*	*	*	*	*	*			*	*	*	*	۳۵	
۸۰	۱۲۰			*											*	*	*	*			*	*	*	*	۳۶	
۳۵۴	۶۰۷۰	.	۳	۲۶	۳	.	۱	۲	۱	۲۲	۸	۲۲	۲	.	.	۴	.	.	۱	
۶۱	.			*												*	*	*			*	*	*	*	۲	
۱۵۰	۶۰۰			*												*	*	*			*	*	*	*	۳	
۵۰	۸۰			*												*	*	*			*	*	*	*	۴	
۹۰	۲۲۰			*												*	*	*	*	*	*	*	*	*	۵	
۱۵۰	۲۵۰		*	*									*	*	*	*	*	*	*	*	*	*	*	*	۶	
۱۰۰۰	۲۰۰۰			*												*	*	*	*	*	*	*	*	*	۷	
۶	۷۰			*												*	*	*	*	*	*	*	*	*	۸	
۱۵	.			*												*	*	*	*	*	*	*	*	*	۹	
۶۰	.			*												*	*	*	*	*	*	*	*	*	۱۰	
۷۵	.			*												*	*	*	*	*	*	*	*	*	۱۱	
۲۰	.			*												*	*	*	*	*	*	*	*	*	۱۲	
۴۶	۴۲۰			*												*	*	*	*	*	*	*	*	*	۱۳	
۵	۱۶۰			*												*	*	*	*	*	*	*	*	*	۱۴	
۲۵	.			*					*							*	*	*	*	*	*	*	*	*	۱۵	
۸۰	۸۰			*												*	*	*	*	*	*	*	*	*	۱۶	
.	۱۹۰			*												*	*	*	*	*	*	*	*	*	۱۷	
۶	۱۹۰			*												*	*	*	*	*	*	*	*	*	۱۸	
۱۵۰	.			*												*	*	*	*	*	*	*	*	*	۱۹	

خصوصیات اجتماعی - اقتصادی آبادیهای دارائی سکنه شهرستان خرم آباد

شماره ریزش آبادی	آبادی	کد آبادی	نوع راه آبادی (کد)	تعداد خانوار	کل جمعیت	جمعیت عساکر و پیشتر	جمعیت باسواد	جمعیت شغل	فعايت کشاورزی						
									زراعت	باصداري	دادهای دامپروری	پرورش طیور	پرورش گاو ابریشم	پرورش بز و موش	پرورش ماهی
۱	۲	۳	۴	۵	۶	۷	۸	۹	۱۰	۱۱	۱۲	۱۳	۱۴	۱۵	۱۶
۱۹	رخس آباد	۲۱۸۱۴۰	۲	۲۹	۱۵۲	۱۱۵	۲۱	۲۱	*	*	*	*	*	*	*
۲۰	زیرگر سفلی	۲۱۸۱۴۱	۲	۲	۲۵	۲۰	۱۳	۳	*	*	*	*	*	*	*
۲۱	زیرگر علیا	۲۱۸۱۴۲	۲	۱۱	۲۴	۵۶	۲۲	۱۲	*	*	*	*	*	*	*
۲۲	سالاری	۲۱۸۱۴۳	۲	۱۰	۵۳	۳۹	۱۲	۸	*	*	*	*	*	*	*
۲۳	سر آبپایه	۲۱۸۱۴۴	۲	۲۹	۱۸۵	۱۴۲	۸۱	۳۰	*	*	*	*	*	*	*
۲۴	سر آب سرخه احمد آباد	۲۱۸۱۴۵	۲	۴۹	۲۷۷	۲۱۱	۱۱۴	۳۷	*	*	*	*	*	*	*
۲۵	سر آب سرخه صادق آباد	۲۱۸۱۴۶	۲	۱۹	۱۱۹	۸۹	۳۵	۱۹	*	*	*	*	*	*	*
۲۶	سپاهدول سفلی	۲۱۸۱۴۷	۲	۱۲	۱۰۰	۸۱	۲۲	۱۵	*	*	*	*	*	*	*
۲۷	سپاهدول علیا	۲۱۸۱۴۸	۲	۲۰	۱۳۶	۱۰۶	۵۵	۱۹	*	*	*	*	*	*	*
۲۸	شاه آباد	۲۱۸۱۴۹	۲	۱۹	۱۲۴	۹۵	۵۷	۲۵	*	*	*	*	*	*	*
۲۹	ظرفانی سفلی	۲۱۸۱۵۲	۲	۶۵	۳۴۰	۲۶۸	۱۴۱	۵۵	*	*	*	*	*	*	*
۳۰	عادل آباد	۲۱۸۱۵۰	۲	۲۷	۲۵۱	۱۸۹	۱۱۱	۳۹	*	*	*	*	*	*	*
۳۱	عباس آباد	۲۱۸۱۵۱	۲	۵۱	۳۸۴	۲۱۵	۶۷	۵۶	*	*	*	*	*	*	*
۳۲	علی آباد	۲۱۸۱۵۲	۲	۹۵	۵۵۹	۴۲۵	۱۵۹	۹۵	*	*	*	*	*	*	*
۳۳	علی آباد چشمه برقی	۲۱۸۱۵۳	۲	۸	۴۶	۳۴	۱۸	۷	*	*	*	*	*	*	*
۳۴	فتح آباد	۲۱۸۱۵۴	۲	۱۶	۹۹	۷۴	۳۰	۱۶	*	*	*	*	*	*	*
۳۵	فرهاد آباد	۲۱۸۱۵۴	۴	۱۹	۱۱۶	۸۵	۲۹	۲۰	*	*	*	*	*	*	*
۳۶	قادر آباد	۲۱۸۱۵۵	۲	۱۴	۹۷	۸۲	۴۳	۲۱	*	*	*	*	*	*	*
۳۷	قاسم آباد	۲۱۸۱۵۶	۲	۱۵	۹۹	۷۵	۳۸	۱۵	*	*	*	*	*	*	*
۳۸	کرت آباد	۲۱۸۱۵۷	۲	۲۷	۱۷۹	۱۳۸	۸۹	۳۹	*	*	*	*	*	*	*
۳۹	کرم آباد	۲۱۸۱۵۸	۲	۶۳	۳۶۶	۲۷۴	۱۲۹	۶۷	*	*	*	*	*	*	*
۴۰	کهر سیاه	۲۱۸۱۵۹	۲	۲۲	۱۲۱	۹۶	۶۶	۳۵	*	*	*	*	*	*	*
۴۱	مراد آباد	۲۱۸۱۶۰	۲	۱۷	۱۱۹	۹۳	۵۵	۲۱	*	*	*	*	*	*	*
۴۲	ملک آباد	۲۱۸۱۶۱	۲	۲۰	۱۵۶	۱۲۳	۶۱	۲۲	*	*	*	*	*	*	*
۴۳	میان ولان علیا	۲۱۸۱۶۲	۲	۲۴	۱۳۹	۱۰۶	۶۰	۲۹	*	*	*	*	*	*	*
۴۴	نصر آباد	۲۱۸۱۶۳	۲	۶	۳۶	۲۷	۱۵	۶	*	*	*	*	*	*	*
۴۵	نقی آباد تندر	۲۱۸۱۶۴	۴	۲۸	۱۶۱	۱۴۷	۵۳	۳۷	*	*	*	*	*	*	*
۴۶	نور آباد چشمه برقی	۲۱۸۱۶۵	۲	۳۶	۲۴۲	۱۶۲	۱۰۹	۴۲	*	*	*	*	*	*	*
۴۷	نور آباد تندر	۲۱۸۱۶۶	۲	۲۲	۱۱۱	۹۱	۵۱	۲۲	*	*	*	*	*	*	*
۴۸	ولی آباد	۲۱۸۱۶۷	۳	۲۱	۱۳۳	۱۱۲	۵۸	۲۰	*	*	*	*	*	*	*
دهستان قلابی															
۱	اححاق آباد	۲۱۸۲۱۱	۲	۱۰	۵۷	۴۴	۷	۱۲	*	*	*	*	*	*	*
۲	بیردیل	۲۱۸۲۱۲	۲	۶	۴۳	۳۵	۷	۶	*	*	*	*	*	*	*
۳	شودار	۲۱۸۲۱۴	۳	۹	۳۴	۲۶	۱	۹	*	*	*	*	*	*	*
۴	چم قبرستان	۲۱۸۲۱۵	۲	۲۲	۱۰۳	۷۶	۱۶	۲۲	*	*	*	*	*	*	*
۵	چم گر سفلی	۲۱۸۲۱۶	۴	۹	۴۷	۳۴	۰	۱۰	*	*	*	*	*	*	*
۶	چشمه طلا	۲۱۸۲۱۷	۲	۲۵	۱۵۲	۱۱۳	۲۳	۲۱	*	*	*	*	*	*	*
۷	چمشاهی	۲۱۸۲۱۸	۴	۲۴	۱۸۰	۱۳۵	۲۱	۳۹	*	*	*	*	*	*	*
۸	چمشته	۲۱۸۲۱۹	۲	۴	۲۳	۱۶	۴	۵	*	*	*	*	*	*	*
۹	چوگه	۲۱۸۲۲۰	۲	۲	۱۴	۱۰	۱	۲	*	*	*	*	*	*	*
۱۰	درشتدار	۲۱۸۲۲۲	۳	۲	۱۷	۱۴	۶	۵	*	*	*	*	*	*	*
۱۱	زشت	۲۱۸۲۲۳	۲	۹۵	۵۲۰	۳۸۰	۱۱۶	۹۶	*	*	*	*	*	*	*
۱۲	سر شاخ بهر امن	۲۱۸۲۲۵	۲	۱۶	۷۰	۵۱	۵	۱۶	*	*	*	*	*	*	*
۱۳	سر شجه	۲۱۸۲۲۶	۳	۲۹	۱۳۳	۱۰۱	۲۴	۲۶	*	*	*	*	*	*	*

کد نوع راه آبادی: ۱، جاده اسفالتی، ۲، جاده شوسه، ۳، جاده خاکی، ۴، مارود، ۵، سایر (از بنگاه راه آهن پاراه آبادی)، ۵، نامشخص

تعداد گاو و گوساله	تعداد گوسفند و بز	تیمبرگاه شین آلات کش درزی	فروشگاه تعاونی	دستری به وسیله نقد عمومی در بزرگی	تعمیر	دستری به روزنامه و مجله و آرد و آردی	صندوق پست	بیمار و مامای روستایی	دانشگاه کیمیا و پزشکی	پزشک	خانه بهداشت	مرکز بهداشتی درمانی	حمام	آموزش و تفریح کودکان و نوجوانان	مدرسه راهنمایی	دبستان	برق	آب لوله کشی	پایگاه خدمات بست بیج	مرکز خدمات روستایی	دفتر جهاد سازندگی	شورای اسلامی روستایی	اماکن مذهبی مسلمانان	بنای مذهبی مسلمانان	شاره رودخانه آبادی
۴۲	۴۱	۴۰	۳۹	۳۸	۳۷	۳۶	۳۵	۳۴	۳۳	۳۲	۳۱	۳۰	۲۹	۲۸	۲۷	۲۶	۲۵	۲۴	۲۳	۲۲	۲۱	۲۰	۱۹	۱۸	۱۷
۱۰	۲۰۰۰			*												*		*				*			۱۹
۲۴	.			*												*		*				*			۲۰
۲	۸			*												*		*				*			۲۱
۴۵	۱۲۰			*												*		*				*			۲۲
۷۰	۱۰۰			*							*					*		*				*			۲۳
۸۰	۱۰۰			*							*					*		*				*			۲۴
۱۴۵	۱۰۰			*							*					*		*				*			۲۵
۳۰	۲۱۰			*							*					*		*				*			۲۶
۶۰	۵۶۲			*							*					*		*				*			۲۷
۸۰	۲۰			*							*					*		*				*			۲۸
۲۰۰	۵۵۰		*	*							*					*		*				*			۲۹
۴۰	۱۱۰			*							*					*		*				*			۳۰
۵۰	۲۰۰۰			*							*					*		*				*			۳۱
۱۰۰۰	۶۰۰۰			*							*					*		*				*			۳۲
۷	.			*							*					*		*				*			۳۳
۶۰	۱۲۰			*							*					*		*				*			۳۴
۱۰	۲۳۰۰			*							*					*		*				*			۳۵
۶۰	.			*							*					*		*				*			۳۶
۸۰	۱۵۸			*							*					*		*				*			۳۷
۳۰	.			*							*					*		*				*			۳۸
۴۰	۲۰۰			*							*					*		*				*			۳۹
۱۰۰	۴۵۰		*	*							*					*		*				*			۴۰
۷	.			*							*					*		*				*			۴۱
۱۲۰	۱۸۰			*							*					*		*				*			۴۲
۵۰	۷۰			*							*					*		*				*			۴۳
۵۰	.			*							*					*		*				*			۴۴
۲۵۰	۵۲۰			*							*					*		*				*		*	۴۵
۳۰	۲۰۰			*							*					*		*				*			۴۶
۸۰	.			*							*					*		*				*			۴۷
۵۰	۲۵۰			*							*					*		*				*			۴۸
۱۴۸۰	۷۵۲۰	.	.	.	۲	۱	۸	.	۲	۲	.	.	۱۲	.	.	۱
۵۰	۳۰۰			*							*					*		*				*			۲
۴۰	.			*							*					*		*				*			۳
۵۰	.			*							*					*		*				*			۴
۱۰۰	۲۰۰			*							*					*		*				*			۵
۳۰	۶۵۰			*							*					*		*				*			۶
۱۰۰	۴۰۰			*							*					*		*				*			۷
۵۰	۵۵۰			*							*					*		*				*			۸
۴۰	۶۰			*							*					*		*				*			۹
.	.			*							*					*		*				*			۱۰
.	.			*							*					*		*				*			۱۱
۶۰۰	۲۵۰۰			*							*					*		*				*			۱۲
۳۰	۴۰۰			*							*					*		*				*			۱۳
۶۰	۵۰۰			*							*					*		*				*			۱۴

شماره ردیف آبادی	آبادی	کد آبادی	نوع راه آبادی (کد)	تعداد خانوار	کل جمعیت	جمعیت عمال و بیشتر	جمعیت باسواد	جمعیت شغل	فصلیت کشاورزی						
									زرارعت	باغداری	دامداری دامپروری	پرورش طیور	پرورش گاو ابریشم	پرورش بز و گوسفند	پرورش ماهی
۱	۲	۳	۴	۵	۶	۷	۸	۹	۱۰	۱۱	۱۲	۱۳	۱۴	۱۵	۱۶
۱۴	غریبه مقلی	۲۱۸۲۲۷	۲	۱۶	۷۶	۵۹	۲۲	۱۵	*	*	*	*	*	*	*
۱۵	غریبه علیا	۲۱۸۲۲۸	۲	۴۸	۲۰۵	۱۶۱	۲۱	۴۵	*	*	*	*	*	*	*
۱۶	علی آباد	۲۱۸۲۲۹	۳	۷	۲۸	۲۴	۰	۹	*	*	*	*	*	*	*
۱۷	قنبر علی مقلی	۲۱۸۲۳۰	۲	۱۰	۷۶	۵۵	۱۰	۱۲	*	*	*	*	*	*	*
۱۸	قنبر علی علیا	۲۱۸۲۳۱	۲	۲۶	۱۷۱	۱۲۹	۲۳	۴۳	*	*	*	*	*	*	*
۱۹	ذلتستان	۲۱۸۲۳۲	۲	۱۰	۳۵	۲۷	۲	۱۰	*	*	*	*	*	*	*
دهستان هنام															
۱	بیردیل	۲۱۸۲۶۰	۳	۳۶	۲۸۲	۲۱۹	۱۱۲۰	۵۷۹	۲۲	۱۳	۲۲	۲	۰	۰	۰
۲	بهدانق	۲۱۸۲۶۱	۳	۴	۲۱	۱۵	۵	۵	*	*	*	*	*	*	*
۳	بهر مکتب	۲۱۸۲۶۲	۲	۱۶۷	۹۶۱	۷۰۶	۲۹۷	۱۸۴	*	*	*	*	*	*	*
۴	جعفر آباد	۲۱۸۲۶۳	۲	۷	۴۶	۳۶	۲۱	۹	*	*	*	*	*	*	*
۵	جهان آباد	۲۱۸۲۶۴	۲	۲۲	۱۵۷	۱۲۷	۶۸	۳۰	*	*	*	*	*	*	*
۶	چهار تخته	۲۱۸۲۶۵	۲	۲۶	۱۵۱	۱۱۴	۵۶	۳۴	*	*	*	*	*	*	*
۷	حاج علی	۲۱۸۲۶۶	۲	۲	۲۵	۲۱	۱۴	۴	*	*	*	*	*	*	*
۸	حاج محمد علی	۲۱۸۲۶۷	۳	۴	۲۲	۱۹	۷	۶	*	*	*	*	*	*	*
۹	حسین آباد	۲۱۸۲۶۸	۲	۱۴	۹۸	۷۷	۳۷	۲۱	*	*	*	*	*	*	*
۱۰	ظهور آباد	۲۱۸۲۶۹	۲	۳	۲۶	۲۱	۱۵	۲	*	*	*	*	*	*	*
۱۱	سر آب هنام	۲۱۸۲۷۱	۲	۴۲	۲۶۱	۲۱۵	۱۲۵	۶۱	*	*	*	*	*	*	*
۱۲	سید عالی	۲۱۸۲۷۲	۳	۶	۴۳	۲۹	۱۹	۶	*	*	*	*	*	*	*
۱۳	شیر آباد	۲۱۸۲۷۳	۲	۱۲	۶۶	۴۷	۲۸	۱۵	*	*	*	*	*	*	*
۱۴	علی آباد	۲۱۸۲۸۴	۲	۱۵	۱۲۰	۹۲	۵۹	۲۰	*	*	*	*	*	*	*
۱۵	فرج الهی	۲۱۸۲۸۴	۲	۱۴	۸۴	۶۴	۳۷	۲۲	*	*	*	*	*	*	*
۱۶	کرم الهی	۲۱۸۲۸۵	۲	۷	۵۷	۴۴	۲۳	۱۱	*	*	*	*	*	*	*
۱۷	کلاهیل	۲۱۸۲۸۶	۲	۹	۶۰	۴۴	۲۰	۱۱	*	*	*	*	*	*	*
۱۸	کل دولتشاهی	۲۱۸۲۸۷	۲	۲۶	۱۸۲	۱۲۲	۵۷	۴۳	*	*	*	*	*	*	*
۱۹	لمدر	۲۱۸۲۸۷	۲	۸	۵۶	۴۰	۱۵	۱۲	*	*	*	*	*	*	*
۲۰	محمد حسن بند	۲۱۸۲۸۷	۲	۲	۲۲	۱۸	۱۱	۲	*	*	*	*	*	*	*
۲۱	مشهدن حسین	۲۱۸۲۸۰	۲	۶	۳۹	۳۱	۱۲	۷	*	*	*	*	*	*	*
۲۲	مشهدن قاسم	۲۱۸۲۸۱	۲	۱۰	۷۹	۵۹	۲۸	۱۴	*	*	*	*	*	*	*
۲۳	بیاری آباد	۲۱۸۲۸۳	۲	۹	۶۹	۵۹	۲۶	۱۶	*	*	*	*	*	*	*
دهستان یوسفوند															
۱	احمد آباد	۲۱۸۳۰۹	۲	۱۹	۱۰۷	۸۴	۴۶	۱۹	*	*	*	*	*	*	*
۲	اکبر آباد	۲۱۸۳۱۰	۲	۲۴	۱۱۷	۱۰۰	۵۴	۲۷	*	*	*	*	*	*	*
۳	المناس آباد	۲۱۸۳۱۱	۲	۱۷	۱۴۵	۱۰۶	۴۶	۲۱	*	*	*	*	*	*	*
۴	امیر آباد	۲۱۸۳۱۲	۲	۳۶	۲۶۳	۱۸۸	۸۱	۴۴	*	*	*	*	*	*	*
۵	بیماط آباد	۲۱۸۳۱۳	۲	۲۱	۱۲۲	۹۳	۳۰	۲۵	*	*	*	*	*	*	*
۶	تیمور آباد	۲۱۸۳۱۴	۲	۱۲	۸۹	۵۸	۱۵	۱۸	*	*	*	*	*	*	*
۷	جمشید آباد	۲۱۸۳۱۵	۲	۱۷	۸۴	۵۷	۱۵	۱۶	*	*	*	*	*	*	*
۸	چراد آباد	۲۱۸۳۱۶	۲	۲۲	۱۴۱	۱۱۲	۵۷	۳۰	*	*	*	*	*	*	*
۹	چراغ آباد	۲۱۸۳۱۷	۲	۲۲	۱۳۵	۱۰۵	۳۹	۲۴	*	*	*	*	*	*	*
۱۰	چراغ آباد حق تون	۲۱۸۳۱۸	۲	۱۲	۸۶	۵۸	۱۶	۱۲	*	*	*	*	*	*	*
۱۱	چقایل	۲۱۸۳۱۹	۲	۲	۲۰	۲۹	۱۱	۳	*	*	*	*	*	*	*
۱۲	چناره مقلی	۲۱۸۳۲۰	۲	۱۹	۱۱۶	۸۲	۵۴	۱۹	*	*	*	*	*	*	*
۱۳	چناره علیا	۲۱۸۳۲۱	۲	۲۹	۲۳۰	۱۷۱	۱۰۳	۴۱	*	*	*	*	*	*	*

کد نوع راه آبادی: ۱ جاده اسفند، ۲ جاده شوسه، ۳ جاده خاکی، ۴ مارو، ۵ سایر (اینگاه به آیین باره آبی ۵۱، ناخش ۶)

تعداد گاو و گوساله	تعداد گوسفند بزرگ	تغییرگاه بین آلت کش درزی	فروشگاه خانوادگی	دسترسی به وسیله نقلیه عمومی نزدیک	تعطیل	دسترسی به روزنامه و مجله در آبادی	صندوق پست	بیمار و دامپزشکی در دسترس	دانشگاه دامپزشکی در شهر	پزشک	خانه بهداشت	مرکز بهداشتی درمانی	حمام	آموزش و تفریح در آبادی	مدرسه در آبادی	دبستان	برق	آب لوله کشی	پایگاه خدمات بلیج	مرکز خدمات درمانی	دفتر بهداشت از زندگی	شورای اسلامی در دسترس	امکان دیدن مسجد مسلمانان	منبع آب آشامیدنی مسلمانان	شماره و دریغ آبادی	
۴۲	۵۰	۴۰	۳۹	۳۸	۳۷	۳۶	۳۵	۳۴	۳۳	۳۲	۳۱	۳۰	۲۹	۲۸	۲۷	۲۶	۲۵	۲۴	۲۳	۲۲	۲۱	۲۰	۱۹	۱۸	۱۷	
۵۰	۵۰			*							*					*		*				*			۱۴	
۱۰۰	۲۰۰			*												*		*				*			۱۵	
۵۰	۲۰۰			*												*		*				*			۱۶	
۲۰	۲۵۰			*												*		*				*			۱۷	
۸۰	۶۵۰			*												*		*				*			۱۸	
۲۰	۱۲۰			*												*		*				*			۱۹	
۱۷۶۰	۱۸۵۲۷	۰	۵	۲	۱	۱	۲	۰	۱	۰	۱	۲	۲	۲	۲	۱۰	۲۰	۶	۰	۰	۰	۲۲	۲	۷	۱	
۱۰۰	۲۲۰		*	*	*	*	*	*	*	*	*	*	*	*	*	*	*	*	*	*	*	*	*	*	۲	
۳۰	۲			*												*	*	*	*	*	*	*	*	*	۳	
۴۰۰	۱۳۸۰۰			*	*	*	*	*	*	*	*	*	*	*	*	*	*	*	*	*	*	*	*	*	*	۴
۹۰	۲			*												*	*	*	*	*	*	*	*	*	۵	
۱۰۰	۳۰		*	*	*	*	*	*	*	*	*	*	*	*	*	*	*	*	*	*	*	*	*	*	۶	
۴۰	۴۰۰			*			*	*	*	*	*	*	*	*	*	*	*	*	*	*	*	*	*	*	۷	
۱۷	۷۶			*												*	*	*	*	*	*	*	*	*	۸	
۱۰	۵۰			*												*	*	*	*	*	*	*	*	*	۹	
۲۰	۷۰			*												*	*	*	*	*	*	*	*	*	۱۰	
۲۲	۰			*												*	*	*	*	*	*	*	*	*	۱۱	
۱۵۰	۴۸۰			*			*	*	*	*	*	*	*	*	*	*	*	*	*	*	*	*	*	*	۱۱	
۶۵	۷۰		*	*	*	*	*	*	*	*	*	*	*	*	*	*	*	*	*	*	*	*	*	*	۱۲	
۸۰	۱۴۰			*												*	*	*	*	*	*	*	*	*	۱۲	
۶۰	۳۵			*												*	*	*	*	*	*	*	*	*	۱۴	
۳۶	۲۲۰			*												*	*	*	*	*	*	*	*	*	۱۵	
۲۲	۲			*												*	*	*	*	*	*	*	*	*	۱۶	
۲۰	۲۵۰			*												*	*	*	*	*	*	*	*	*	۱۷	
۲۰۰	۱۵۰۰			*												*	*	*	*	*	*	*	*	*	۱۸	
۱۰۰	۵۰۰			*												*	*	*	*	*	*	*	*	*	۱۹	
۱۴	۰			*												*	*	*	*	*	*	*	*	*	۲۰	
۷	۲۵۰			*												*	*	*	*	*	*	*	*	*	۲۱	
۱۳۰	۳۵۰		*	*	*	*	*	*	*	*	*	*	*	*	*	*	*	*	*	*	*	*	*	*	۲۱	
۴۵	۸۰			*												*	*	*	*	*	*	*	*	*	۲۲	
۷۸۶۵	۱۸۴۶۲	۰	۵	۳۲	۴	۴	۱	۰	۱۱	۰	۴	۰	۲	۷	۱۱	۷۸	۶۱	۵	۱	۱	۷۳	۶	۷	۸	۱	
۱۴۵	۲۵			*					*	*	*	*	*	*	*	*	*	*	*	*	*	*	*	*	۲	
۹۰	۰			*					*	*	*	*	*	*	*	*	*	*	*	*	*	*	*	*	۲	
۷۰	۴۰۰			*					*	*	*	*	*	*	*	*	*	*	*	*	*	*	*	*	۳	
۲۰۰	۱۵۰			*					*	*	*	*	*	*	*	*	*	*	*	*	*	*	*	*	۴	
۶۰	۶۰			*					*	*	*	*	*	*	*	*	*	*	*	*	*	*	*	*	۵	
۷۰	۱۴۰۰			*					*	*	*	*	*	*	*	*	*	*	*	*	*	*	*	*	۶	
۲۵	۰			*	*	*	*	*	*	*	*	*	*	*	*	*	*	*	*	*	*	*	*	*	۷	
۱۰۲	۲۰			*	*	*	*	*	*	*	*	*	*	*	*	*	*	*	*	*	*	*	*	*	۸	
۱۵۰	۲۳۰			*	*	*	*	*	*	*	*	*	*	*	*	*	*	*	*	*	*	*	*	*	۹	
۵۰	۲۰			*	*	*	*	*	*	*	*	*	*	*	*	*	*	*	*	*	*	*	*	*	۱۰	
۳۶	۱۲			*	*	*	*	*	*	*	*	*	*	*	*	*	*	*	*	*	*	*	*	*	۱۱	
۴۰	۰			*	*	*	*	*	*	*	*	*	*	*	*	*	*	*	*	*	*	*	*	*	۱۲	
۱۰۰	۱۷۰		*	*	*	*	*	*	*	*	*	*	*	*	*	*	*	*	*	*	*	*	*	*	۱۳	

خصوصیات اجتماعی - اقتصادی آبادیهای دارای سکنه شهرستان خرم آباد

شماره ردیف آبادی	آبادی	کد آبادی	نوع راه آبادی (کیلومتر)	تعداد خانوار	کل جمعیت	جمعیت عساکر بیشتر	جمعیت باسواد	جمعیت شامل	فعالیت کشاورزی						
									۱۰	۱۱	۱۲	۱۳	۱۴	۱۵	۱۶
۱۴	حمین آباد امیری	۲۱۸۲۲۰	۲	۱۶	۹۹	۷۲	۲۹	۲۰	*	*	*	*	*	*	*
۱۵	حمین آباد هندی	۲۱۸۲۲۱	۲	۸	۴۷	۳۵	۱۶	۱۱	*	*	*	*	*	*	*
۱۶	حیدر آباد	۲۱۸۲۲۲	۲	۱۵	۹۷	۷۰	۱۸	۱۸	*	*	*	*	*	*	*
۱۷	در تنگ سفلی	۲۱۸۲۲۳	۲	۸۲	۴۸۲	۳۷۱	۱۳۱	۷۷	*	*	*	*	*	*	*
۱۸	در تنگ علیا	۲۱۸۲۲۴	۲	۶۶	۴۰۶	۳۰۸	۱۲۲	۶۳	*	*	*	*	*	*	*
۱۹	دکامرود سفلی	۲۱۸۲۲۵	۲	۴۶	۲۷۱	۲۱۷	۶۸	۴۳	*	*	*	*	*	*	*
۲۰	دکامرود علیا	۲۱۸۲۲۶	۲	۱۰۴	۵۷۸	۴۴۸	۱۵۰	۱۰۱	*	*	*	*	*	*	*
۲۱	دهرجم	۲۱۸۲۲۷	۲	۳۴	۲۳۶	۱۴۳	۲۰۷	۹۹	*	*	*	*	*	*	*
۲۲	دهنو	۲۱۸۲۲۸	۲	۳۳	۱۹۸	۱۵۱	۸۳	۳۷	*	*	*	*	*	*	*
۲۳	رحمت آباد	۲۱۸۲۲۹	۲	۹	۵۳	۴۱	۲۶	۹	*	*	*	*	*	*	*
۲۴	رضی آباد شامرو بند	۲۱۸۲۳۰	۲	۸	۵۲	۳۸	۱۸	۷	*	*	*	*	*	*	*
۲۵	شاهپور آباد	۲۱۸۲۳۱	۲	۱۸	۱۱۷	۹۵	۳۲	۲۷	*	*	*	*	*	*	*
۲۶	شکر آباد	۲۱۸۲۳۲	۲	۴۲	۲۴۷	۱۸۲	۸۱	۴۳	*	*	*	*	*	*	*
۲۷	صالح آباد	۲۱۸۲۳۳	۲	۵۶	۳۲۷	۲۴۸	۱۱۵	۶۴	*	*	*	*	*	*	*
۲۸	صالح آباد امید علی	۲۱۸۲۳۴	۲	۱۵	۱۰۱	۷۱	۲۹	۲۰	*	*	*	*	*	*	*
۲۹	عالم آباد سفلی	۲۱۸۲۳۵	۲	۱۷	۹۷	۷۷	۲۷	۱۶	*	*	*	*	*	*	*
۳۰	عالم آباد علیا	۲۱۸۲۳۶	۲	۲۲	۱۳۳	۹۷	۴۱	۲۲	*	*	*	*	*	*	*
۳۱	عباس آباد	۲۱۸۲۳۷	۲	۹	۷۰	۵۴	۲۵	۱۲	*	*	*	*	*	*	*
۳۲	عبدل آباد	۲۱۸۲۳۸	۲	۱۰	۵۶	۴۲	۱۸	۱۱	*	*	*	*	*	*	*
۳۳	کاخ آباد	۲۱۸۲۳۹	۲	۴۲	۲۸۹	۲۲۶	۱۰۵	۵۰	*	*	*	*	*	*	*
۳۴	کاکا	۲۱۸۲۴۰	۲	۶	۴۰	۳۰	۱۸	۶	*	*	*	*	*	*	*
۳۵	کرم آباد	۲۱۸۲۴۱	۲	۴۱	۲۵۳	۱۹۳	۷۷	۴۳	*	*	*	*	*	*	*
۳۶	کره جان	۲۱۸۲۴۲	۴	۱۲	۱۰۱	۸۲	۱۶	۱۲	*	*	*	*	*	*	*
۳۷	کریم آباد	۲۱۸۲۴۳	۲	۹	۵۶	۴۱	۱۵	۹	*	*	*	*	*	*	*
۳۸	کلاه کج	۲۱۸۲۴۴	۲	۳۹	۱۷۴	۱۲۵	۷۱	۳۰	*	*	*	*	*	*	*
۳۹	گرکان سفلی	۲۱۸۲۴۵	۲	۷۵	۴۲۵	۳۲۱	۱۲۰	۶۹	*	*	*	*	*	*	*
۴۰	گرکان علیا	۲۱۸۲۴۶	۲	۴۱	۲۶۵	۲۱۴	۱۱۸	۴۸	*	*	*	*	*	*	*
۴۱	گریزان سفلی	۲۱۸۲۴۷	۲	۶۲	۳۸۸	۲۹۰	۱۲۳	۸۵	*	*	*	*	*	*	*
۴۲	گریزان علیا	۲۱۸۲۴۸	۲	۲۱	۲۰۷	۱۵۷	۸۸	۴۱	*	*	*	*	*	*	*
۴۳	گل زرد	۲۱۸۲۴۹	۲	۳۹	۲۴۵	۱۹۷	۹۰	۴۳	*	*	*	*	*	*	*
۴۴	مصدق آباد	۲۱۸۲۵۰	۲	۱۲	۳۴	۲۷	۱۶	۱۱	*	*	*	*	*	*	*
۴۵	مقصود آباد	۲۱۸۲۵۱	۲	۱۰	۷۱	۵۶	۲۷	۷	*	*	*	*	*	*	*
۴۶	منصور آباد	۲۱۸۲۵۲	۲	۲۴	۲۰۳	۱۵۵	۷۱	۴۶	*	*	*	*	*	*	*
۴۷	میان خران	۲۱۸۲۵۳	۲	۲۸	۱۸۴	۱۲۸	۷۲	۲۸	*	*	*	*	*	*	*
۴۸	شازار	۲۱۸۲۵۴	۲	۸	۵۰	۳۷	۲۱	۹	*	*	*	*	*	*	*
۴۹	شامرو بند	۲۱۸۲۵۵	۲	۳۶	۲۰۱	۱۵۰	۶۱	۵۱	*	*	*	*	*	*	*
۵۰	شامرو بند حیمه	۲۱۸۲۵۶	۲	۱۷	۱۱۰	۸۱	۳۰	۱۵	*	*	*	*	*	*	*
۵۱	شامدار	۲۱۸۲۵۷	۲	۱۱	۳۴	۵۵	۲۹	۱۲	*	*	*	*	*	*	*
۵۲	هندی	۲۱۸۲۵۸	۲	۷۷	۴۶۷	۳۴۹	۱۸۲	۹۸	*	*	*	*	*	*	*
	بخش بهایی			۳۶۰۵	۶۰۳۴۰۹	۳۳۴۰۴	۷۸۰۳۷۸	۳۷۱۳							
	دهستان کاکا شرف			۳۹۹	۲۵۶۴	۱۹۸۰	۱۰۶۲	۴۷۴							
۱	ابچستان	۲۱۸۴۳۵	۲	۱	۲	۲	۰	۱	*	*	*	*	*	*	*
۲	احمد آباد	۲۱۸۴۳۶	۲	۵	۲۰	۱۵	۸	۵	*	*	*	*	*	*	*

کد نوع راه آبادی: ۱. جاده آسفالته، ۲. جاده شوسه، ۳. جاده خاکی، ۴. مارو، ۵. سایر (اینگاه راه آهن، باره آبی، ۵۱. ناشخص ۶

تعداد گاو و گوساله	تعداد گوسفند و بز	تعمیرگاه ماشین آلات کشاورزی	فروشگاه تعاونی	دسترس به وسیله نقلیه عمومی رایج	تلفن	دسترس به روزنامه و مجله رایج	صندوق پست	بیمار و ماما ی روستایی	دانشگاه فنی و مهندسی	پزشک	خانه بهداشت	مرکز بهداشتی درمانی	حمام	آموزش تخصصی برود آبی	مدرسه راهنمایی	دبستان	برق	آب لوله کشی	پایگاه خدمات بروج	مرکز خدمات روستایی	دفتر جهاد سازندگی	شورای اسلامی روستایی	امکان مذبحی مسلمانان	مبلغ مذبحی مسلمانان	شماره در دفتر آبی		
۴۳	۶۱	۲۰	۴۹	۳۸	۳۷	۳۶	۳۵	۳۴	۳۳	۳۲	۳۱	۳۰	۲۹	۲۸	۲۷	۲۶	۲۵	۲۴	۲۳	۲۲	۲۱	۲۰	۱۹	۱۸	۱۷		
۵۰	۶۰۰			*										*			*	*				*				۱۴	
۴۱	.			*										*			*	*				*				۱۵	
۴۰	۲۰۰			*										*			*	*				*				۱۶	
۲۰۰	۱۰۰۰			*										*			*	*				*				۱۷	
۲۰۰	۲۵۰			*							*			*			*	*			*					۱۸	
۳۰۰	۸۵۰		*	*							*			*			*	*			*					۱۹	
۶۰۰	۲۶۰۰			*							*			*			*	*			*					۲۰	
۵۰۰	۱۲۰۰			*							*			*			*	*			*			*		۲۱	
۱۶۵	۲۸۵			*				*			*			*			*	*			*			*		۲۲	
۵۰	۱۱۰			*							*			*			*	*			*			*		۲۳	
۲۰	۱۵۰		*	*	*						*			*			*	*			*			*		۲۴	
۲۰۰	۷۰			*							*			*			*	*			*			*		۲۵	
۱۵۰	.			*				*			*			*			*	*			*			*		۲۶	
۲۵۰	۱۴۵۰			*				*			*			*			*	*			*			*		۲۷	
۳۰	۳۵۰			*				*			*			*			*	*			*			*		۲۸	
۱۲۰	۱۳۰			*				*			*			*			*	*			*			*		۲۹	
۹۲	۲۰			*				*			*			*			*	*			*			*		۳۰	
۱۵۰	۱۲۰۰			*				*			*			*			*	*			*			*		۳۱	
۲۰	۳۰			*	*			*			*			*			*	*			*			*		۳۲	
۳۰۰	۲۰۰			*				*			*			*			*	*			*		*		*	۳۳	
۴۶	.			*				*			*			*			*	*			*			*		۳۴	
۱۰۰	۶۰۰			*				*			*			*			*	*			*			*		۳۵	
۶۰	۳۰۰			*				*			*			*			*	*			*			*		۳۶	
۱۰۴	۱۷			*				*			*			*			*	*			*			*		۳۷	
۱۴۰	۴			*				*			*			*			*	*			*			*		۳۸	
۵۰۰	۱۵۵۰			*				*			*			*			*	*			*			*		۳۹	
۱۱۰	۷۰۰			*				*			*			*			*	*			*			*		۴۰	
۵۰۰	۳۳۰			*		*		*			*			*			*	*			*			*		۴۱	
۲۰۰	۲۰۰			*				*			*			*			*	*			*			*		۴۲	
۳۱۰	۲۸۰			*				*			*			*			*	*			*			*		۴۳	
۵۰	۷			*		*		*			*			*			*	*			*			*		۴۴	
۱۵	۲۵۰			*				*			*			*			*	*			*			*		۴۵	
۲۰۰	.			*				*			*			*			*	*			*			*		۴۶	
۱۰۰	.			*				*			*			*			*	*			*		*		*	۴۷	
۵۴	۴			*				*			*			*			*	*			*			*		۴۸	
۲۰۰	۵۰		*	*		*		*			*			*			*	*			*			*		۴۹	
۵۰	۳۵۰			*				*			*			*			*	*			*			*		۵۰	
۷۰	.			*				*			*			*			*	*			*			*		۵۱	
۴۴۰	۲۵۱		*	*				*			*			*			*	*			*		*		*		۵۲
۸۵۲۵	۶۱۶۱۶	.	۷	۱۹	۱	۳	۷	۲	۵۲	۴	۳	۶	۱۲	۱۰	۸	۶۲	۹	۷۶	۲	۱	۴	۱۶	۱۶	.	.	۱	
۱۶۷۸	۷۸۶۸	.	۱	۸	.	.	۱	۱	۵	۱	.	۱	۵	۴	۱	۱۰	.	۳۱	.	۱	۱	۱۷	۲	.	.	۲	
۲۰	.																										
۶	۱۰																										

خصوصیات اجتماعی - اقتصادی آبادیهای دارای سکنه شهرستان خرم آباد

شماره ردیف آبادی	آبادی	نوع راه آبادی (کد)	تعداد خانوار	کل جمعیت	جمعیت عرسالزایشتر	جمعیت باسواد	جمعیت مثال	فعالیت کشاورزی							
								زراعت	باغداری	دامداری دامپروری	پرورش طیور	پرورش گاو بومی	پرورش بز و گوسفند	پرورش ماهی	
۱	۲	۳	۴	۵	۶	۷	۸	۹	۱۰	۱۱	۱۲	۱۳	۱۴	۱۵	۱۶
۲	پاتختک دور	۲	۸	۶۴	۵۵	۲۷	۱۱	*	*	*	*	*	*	*	*
۴	پاتختک یک	۲	۲۰	۱۴۰	۱۰۸	۵۲	۲۷	*	*	*	*	*	*	*	*
۵	پاتختک	۲	۱۸	۱۲۰	۹۴	۵۲	۲۱	*	*	*	*	*	*	*	*
۶	پتک آباد	۲	۱۴	۱۰۸	۸۰	۵۵	۱۷	*	*	*	*	*	*	*	*
۷	په دار	۲	۶۵	۲۸۸	۲۹۱	۱۷۲	۶۷	*	*	*	*	*	*	*	*
۸	چهارضا	۲	۱۰	۷۱	۵۷	۲۷	۹	*	*	*	*	*	*	*	*
۹	چشمه طلا	۲	۶	۴۸	۲۷	۲۵	۸	*	*	*	*	*	*	*	*
۱۰	چشمه علی	۲	۲۹	۲۸۵	۲۱۰	۹۵	۴۵	*	*	*	*	*	*	*	*
۱۱	چمباغ	۲	۱۶	۹۹	۷۹	۵۴	۱۸	*	*	*	*	*	*	*	*
۱۲	چنار خفکه	۲	۲۸	۲۶۱	۱۹۲	۱۰۴	۴۹	*	*	*	*	*	*	*	*
۱۳	چنار کل	۲	۱۵	۸۷	۶۷	۳۴	۱۸	*	*	*	*	*	*	*	*
۱۴	در اشفت	۲	۱۱	۷۰	۵۴	۲۴	۱۴	*	*	*	*	*	*	*	*
۱۵	ده سفیدکرم	۲	۱۰	۵۱	۴۱	۲۲	۱۰	*	*	*	*	*	*	*	*
۱۶	ده نو	۲	۲۲	۱۲۷	۹۸	۴۶	۲۶	*	*	*	*	*	*	*	*
۱۷	قلی اجاده	۲	۱	۲	۰	۰	۱	*	*	*	*	*	*	*	*
۱۸	کن کبود	۲	۲	۱۲	۱۰	۷	۲	*	*	*	*	*	*	*	*
۱۹	کور ابه	۲	۱۱	۵۶	۴۷	۱۸	۱۶	*	*	*	*	*	*	*	*
۲۰	گروهر ابه	۲	۱۰	۷۲	۶۰	۳۸	۱۱	*	*	*	*	*	*	*	*
۲۱	تخت آباد	۲	۴۲	۲۵۹	۱۸۷	۹۱	۴۳	*	*	*	*	*	*	*	*
۲۲	نوق آباد	۲	۲۵	۲۵۱	۱۹۴	۱۰۹	۵۷	*	*	*	*	*	*	*	*
	دهستان کفور		۱۲۱۶	۷۷۱۸	۵۷۶۴	۲۷۲۰	۱۳۵۹								
۱	ابدیه	۲	۴۹	۲۲۸	۲۲۹	۱۳۰	۶۸	*	*	*	*	*	*	*	*
۲	الیر علیا	۴	۲۲	۱۵۰	۱۱۱	۵۱	۲۴	*	*	*	*	*	*	*	*
۳	ایستگاه کفور	۵	۵۴	۲۵۱	۲۵۹	۱۷۸	۵۶	*	*	*	*	*	*	*	*
۴	باغبات	۴	۵	۲۶	۱۸	۷	۶	*	*	*	*	*	*	*	*
۵	بناویز	۵	۷	۲۷	۳۰	۷	۸	*	*	*	*	*	*	*	*
۶	بیر دشتمال	۴	۱	۱۲	۱۱	۱	۳	*	*	*	*	*	*	*	*
۷	بیر دگردو	۲	۱۲	۷۰	۵۱	۱۱	۱۳	*	*	*	*	*	*	*	*
۸	بیر دگر کشور	۴	۶	۲۳	۱۷	۵	۲	*	*	*	*	*	*	*	*
۹	بیر دگریک	۴	۴	۲۱	۱۴	۳	۴	*	*	*	*	*	*	*	*
۱۰	بن مور تم	۴	۲	۱۹	۱۵	۵	۳	*	*	*	*	*	*	*	*
۱۱	پاپادیند ار دقلی	۴	۶	۴۴	۳۷	۱۶	۷	*	*	*	*	*	*	*	*
۱۲	پار بابا میدمهد	۴	۲	۲۶	۲۹	۱۴	۶	*	*	*	*	*	*	*	*
۱۳	پشت پر	۴	۱	۷	۷	۱	۱	*	*	*	*	*	*	*	*
۱۴	پشت قلا	۴	۳	۲۹	۲۲	۱۴	۳	*	*	*	*	*	*	*	*
۱۵	بیر جد پایین	۳	۱۵	۱۱۵	۸۴	۴۱	۲۳	*	*	*	*	*	*	*	*
۱۶	پیلگاه	۲	۲۵	۲۱۰	۱۵۰	۴۸	۴۰	*	*	*	*	*	*	*	*
۱۷	پیوه تبالا	۲	۱۲	۷۴	۵۴	۱۶	۱۳	*	*	*	*	*	*	*	*
۱۸	تازان	۴	۲۱	۱۲۶	۱۰۲	۴۵	۲۷	*	*	*	*	*	*	*	*
۱۹	تره	۵	۴	۳۸	۳۲	۱۷	۵	*	*	*	*	*	*	*	*
۲۰	تخت هفت	۵	۱۲۵	۷۷۱	۵۶۰	۲۶۶	۱۱۹	*	*	*	*	*	*	*	*
۲۱	توتدر	۵	۲۴	۱۵۲	۱۱۴	۵۸	۲۵	*	*	*	*	*	*	*	*
۲۲	تیکه	۴	۴	۲۴	۱۵	۳	۴	*	*	*	*	*	*	*	*
۲۳	جازهستان	۴	۵	۳۰	۲۲	۵	۷	*	*	*	*	*	*	*	*

نوع راه آبادی: ۱. جاده اسفالت، ۲. جاده شوسه، ۳. جاده خاکی، ۴. سایر (ایستگاه راه آهن، باره آبی، ۵. ناهض، ۶.

تعداد گاو و گوساله	تعداد گوسفند و بز	تعمیرگاه ماشین آلات کشاورزی	فروشگاه تعاونی	دستری بوسیله تعمیرگری آرایه	تعمیرگاه	دستری به روزنامه پخش آرایه	صندوق پست	بیمار و ناهای روستایی	داپزشکیت پیشین در پیش	پزشک	خانه بهداشت	مرکز بهداشتی درمانی	حمام	آهوشان صنعت سواد آهوشی	مدرسه راهنمایی	دبستان	برق	آب لوله کشی	پایگاه تعاونی بیج	مرکز خدمات روستایی	دفتر جهاد سازندگی	شورای اسلامی روستایی	اماکن مذهبی مسلمانان	میخ مذبحی مسلمانان	شاره دریف آبادی
۴۲	۴۱	۴۰	۳۹	۳۸	۳۷	۳۶	۳۵	۳۴	۳۳	۳۲	۳۱	۳۰	۲۹	۲۸	۲۷	۲۶	۲۵	۲۴	۲۳	۲۲	۲۱	۲۰	۱۹	۱۸	۱۷
۳۰	۲۳۰																	*	*						۲
۱۴۰	۵۰۰																	*	*						۴
۶۵	۱۴۸		*	*														*	*						۵
۵۵	۰			*														*	*						۶
۲۰۰	۱۵۰۰			*	*		*	*		*		*	*	*	*	*	*	*	*	*	*	*	*	*	۷
۵	۱۰۰			*														*	*		*	*	*	*	۸
۳۵	۲۲۰			*														*	*		*	*	*	*	۹
۷۰	۲۳۰			*														*	*		*	*	*	*	۱۰
۵۶	۹۰			*														*	*		*	*	*	*	۱۱
۵۰۰	۱۲۰۰			*									*	*	*	*	*	*	*	*	*	*	*	*	۱۲
۳۰	۶۰			*														*	*		*	*	*	*	۱۳
۲	۵۰۰			*														*	*		*	*	*	*	۱۴
۱۲	۷۰			*														*	*		*	*	*	*	۱۵
۱۰۰	۸۵۰			*									*	*	*	*	*	*	*	*	*	*	*	*	۱۶
۰	۰																	*	*		*	*	*	*	۱۷
۵	۲۰																	*	*		*	*	*	*	۱۸
۱۵	۲۸۰																	*	*		*	*	*	*	۱۹
۴۰	۲۳۰																	*	*		*	*	*	*	۲۰
۷۰	۱۰۰																	*	*		*	*	*	*	۲۱
۲۰۰	۵۵۰																	*	*		*	*	*	*	۲۲
۲۴۰۱	۴۷۵۶۹	۰	۲	۴	۰	۱	۲	۰	۴۰	۲	۲	۲	۲	۲	۲	۲۲	۶	۲۲	۲	۰	۱	۲۷	۸	۰	۱
۹۰	۷۸۵		*															*	*		*	*	*	*	۲
۱۵۰	۲۶۰۰						*						*	*	*	*	*	*	*	*	*	*	*	*	۳
۰	۰												*	*	*	*	*	*	*	*	*	*	*	*	۴
۰	۲۹۰								*				*	*	*	*	*	*	*	*	*	*	*	*	۵
۰	۲۴۰								*				*	*	*	*	*	*	*	*	*	*	*	*	۶
۳	۱۰۰								*				*	*	*	*	*	*	*	*	*	*	*	*	۷
۱۰۰	۱۰۰۰								*				*	*	*	*	*	*	*	*	*	*	*	*	۸
۵	۱۵۰								*				*	*	*	*	*	*	*	*	*	*	*	*	۹
۱۵	۲۱۰								*				*	*	*	*	*	*	*	*	*	*	*	*	۱۰
۰	۶۰								*				*	*	*	*	*	*	*	*	*	*	*	*	۱۱
۰	۳۰۰								*				*	*	*	*	*	*	*	*	*	*	*	*	۱۲
۱۴	۹۰۰۰								*				*	*	*	*	*	*	*	*	*	*	*	*	۱۳
۵	۹۰								*				*	*	*	*	*	*	*	*	*	*	*	*	۱۴
۰	۸۰								*				*	*	*	*	*	*	*	*	*	*	*	*	۱۵
۲۴	۵۰۲								*				*	*	*	*	*	*	*	*	*	*	*	*	۱۶
۱۲۰	۳۴۰۰								*	*			*	*	*	*	*	*	*	*	*	*	*	*	۱۷
۵۰	۴۵۰								*	*			*	*	*	*	*	*	*	*	*	*	*	*	۱۸
۲۰۰	۱۲۵۰								*	*			*	*	*	*	*	*	*	*	*	*	*	*	۱۹
۱	۱۴۰								*	*			*	*	*	*	*	*	*	*	*	*	*	*	۲۰
۰	۰		*				*		*			*	*	*	*	*	*	*	*	*	*	*	*	*	۲۱
۹۰	۱۰۰۰								*				*	*	*	*	*	*	*	*	*	*	*	*	۲۲
۰	۱۷۰۰								*				*	*	*	*	*	*	*	*	*	*	*	*	۲۳
۳۰	۷۰۰								*				*	*	*	*	*	*	*	*	*	*	*	*	۲۳

شماره ردیف آبادی	آبادی	کد آبادی	نوع راه آبادی (کد)	تعداد خانوار	کل جمعیت	جمعیت عمارالبرشته	جمعیت باسواد	جمعیت شغل	فعالیت کشاورزی						
									زراعت	باغداری	واحداری دامپروری	پرورش طیور	پرورش گاو ابریشم	پرورش بز و گوسفند	پرورش ماهی
۱	۲	۳	۴	۵	۶	۷	۸	۹	۱۰	۱۱	۱۲	۱۳	۱۴	۱۵	۱۶
۲۴	چنار.....	۲۱۸۵۱۱	۴	۱۶	۸۶	۶۲	۲۳	۱۷	*	*	*	*	*	*	*
۲۵	جول.....	۲۱۸۵۱۲	۴	۱۰	۵۷	۵۲	۱۴	۵	*	*	*	*	*	*	*
۲۶	خارستان.....	۲۱۸۵۱۶	۴	۶	۳۹	۳۱	۱۴	۶	*	*	*	*	*	*	*
۲۷	خلکانه یک.....	۲۱۸۵۱۹	۲	۲	۱۴	۱۱	۳	۲	*	*	*	*	*	*	*
۲۸	دارخاتون.....	۲۱۸۵۲۰	۴	۲	۱۴	۱۱	۱	۲	*	*	*	*	*	*	*
۲۹	درکول.....	۲۱۸۵۲۲	۴	۲	۱۴	۱۱	۲	۲	*	*	*	*	*	*	*
۳۰	دفعاتدر.....	۲۱۸۵۲۴	۴	۸	۵۴	۳۶	۱۲	۶	*	*	*	*	*	*	*
۳۱	دو سنگ.....	۲۱۸۵۲۵	۴	۱	۱۰	۹	۵	۲	*	*	*	*	*	*	*
۳۲	دوش سرخ.....	۲۱۸۵۲۶	۴	۱۶	۱۰۶	۷۸	۴۱	۱۸	*	*	*	*	*	*	*
۳۳	دهکاه.....	۲۱۸۵۲۸	۲	۲۰	۱۹۱	۱۴۶	۵۴	۳۶	*	*	*	*	*	*	*
۳۴	دختر پیرجد.....	۲۱۸۵۲۹	۲	۱۰۲	۶۴۶	۴۶۵	۲۲۸	۱۳۶	*	*	*	*	*	*	*
۳۵	زرده ایستگاه.....	۲۱۸۵۳۱	۴	۱	۹	۶	۵	۱	*	*	*	*	*	*	*
۳۶	زرده پایین.....	۲۱۸۵۳۲	۴	۵	۴۰	۳۲	۱۳	۷	*	*	*	*	*	*	*
۳۷	زرده دارتن.....	۲۱۸۵۳۳	۵	۵	۳۶	۲۹	۱۰	۷	*	*	*	*	*	*	*
۳۸	سر ایبکر علیا.....	۲۱۸۵۳۴	۲	۸	۶۵	۵۵	۲۴	۱۰	*	*	*	*	*	*	*
۳۹	سر دزله.....	۲۱۸۵۳۵	۴	۴	۲۷	۲۹	۸	۴	*	*	*	*	*	*	*
۴۰	سرریک.....	۲۱۸۵۳۶	۴	۲	۱۳	۷	۵	۲	*	*	*	*	*	*	*
۴۱	سرکول خاشی.....	۲۱۸۵۳۷	۴	۴	۲۶	۱۹	۷	۶	*	*	*	*	*	*	*
۴۲	سر سجه.....	۲۱۸۵۳۸	۲	۱۰۸	۶۶۳	۴۹۲	۲۳۵	۱۳۹	*	*	*	*	*	*	*
۴۳	سرور.....	۲۱۸۵۳۹	۴	۲	۱۹	۱۵	۵	۳	*	*	*	*	*	*	*
۴۴	سنگتر اشان.....	۲۱۸۵۴۰	۲	۴۴	۲۹۵	۲۳۵	۷۹	۴۳	*	*	*	*	*	*	*
۴۵	سرخته زاری.....	۲۱۸۵۴۱	۴	۲	۲۷	۲۰	۱۰	۶	*	*	*	*	*	*	*
۴۶	سه کلاه.....	۲۱۸۵۴۲	۴	۲	۱۶	۹	۰	۳	*	*	*	*	*	*	*
۴۷	سیالوله.....	۲۱۸۵۴۴	۴	۲	۱۹	۱۵	۷	۱	*	*	*	*	*	*	*
۴۸	سیرم.....	۲۱۸۵۴۵	۴	۴	۲۱	۱۶	۴	۴	*	*	*	*	*	*	*
۴۹	سیرم هفتلی.....	۲۱۸۵۴۶	۴	۵	۱۹	۱۵	۶	۵	*	*	*	*	*	*	*
۵۰	سیرم علیا.....	۲۱۸۵۴۷	۴	۱۱	۶۵	۵۰	۲۱	۱۱	*	*	*	*	*	*	*
۵۱	شاه بزرگ.....	۲۱۸۵۴۸	۲	۸	۵۱	۴۱	۱۴	۹	*	*	*	*	*	*	*
۵۲	صالح حمید.....	۲۱۸۵۴۹	۵	۱۰	۶۷	۵۸	۲۸	۱۰	*	*	*	*	*	*	*
۵۳	طیان.....	۲۱۸۵۵۰	۴	۶	۴۳	۳۱	۱۲	۲	*	*	*	*	*	*	*
۵۴	قریه صاحب الزمان.....	۲۱۸۵۰۰	۲	۲۲۲	۱۳۲۷	۱۰۲۵	۵۴۵	۲۴۶	*	*	*	*	*	*	*
۵۵	کل ایستی.....	۲۱۸۵۵۱	۴	۱	۴	۴	۱	۱	*	*	*	*	*	*	*
۵۶	کلنگهر.....	۲۱۸۵۵۲	۲	۶	۳۸	۳۲	۱۶	۵	*	*	*	*	*	*	*
۵۷	کنه نی.....	۲۱۸۵۷۵	۲	۸	۶۰	۳۸	۱۳	۷	*	*	*	*	*	*	*
۵۸	کاره.....	۲۱۸۵۵۴	۴	۱۵	۹۲	۶۱	۱۵	۱۵	*	*	*	*	*	*	*
۵۹	کازروا.....	۲۱۸۵۵۵	۴	۴	۱۵	۱۴	۰	۳	*	*	*	*	*	*	*
۶۰	کدپوک.....	۲۱۸۵۵۶	۴	۲	۳۰	۲۴	۱۱	۴	*	*	*	*	*	*	*
۶۱	گره.....	۲۱۸۵۵۷	۴	۲	۲۱	۱۸	۶	۳	*	*	*	*	*	*	*
۶۲	لله ری دو.....	۲۱۸۵۵۸	۴	۶	۳۱	۲۴	۴	۶	*	*	*	*	*	*	*
۶۳	لله ری یک.....	۲۱۸۵۵۹	۴	۶	۴۶	۳۴	۱۲	۶	*	*	*	*	*	*	*
۶۴	لمدر پیش.....	۲۱۸۵۶۰	۴	۴	۲۱	۱۷	۸	۳	*	*	*	*	*	*	*
۶۵	لون.....	۲۱۸۵۶۱	۴	۱۶	۱۰۰	۷۴	۲۵	۹	*	*	*	*	*	*	*
۶۶	محمدکل.....	۲۱۸۵۶۲	۴	۵	۳۹	۳۲	۱	۷	*	*	*	*	*	*	*
۶۷	مرگدر.....	۲۱۸۵۶۳	۲	۱۶	۱۰۱	۷۷	۳۴	۱۸	*	*	*	*	*	*	*
۶۸	مکینه حکومتی.....	۲۱۸۵۶۴	۲	۱	۱۲	۸	۳	۱	*	*	*	*	*	*	*

کد نوع راه آبادی: ۱. جاده اسفالت، ۲. جاده شوسه، ۳. جاده خاکی، ۴. مارو، ۵. سایر (اینگاه راه آهن، باره آبی، ۵. نامشخص ۶

تعداد گاو و گوساله	تعداد گوسفند و بز	تغییرگاه شین آلات کش آوری	فروشگاه تعاونی	دستری به وسیله تعاونی روستایی	مغفین	دستری به روزانه مجوز آبی	صندوق پست	بیمار و مامای روستایی	اداره کشیکین آوری	پزشک	خانه بهداشت	مرکز بهداشتی درمانی	حمام	آموزش انجمن مواد آوری	درصد رانمایی	دبستان	برق	آب لوله کشی	پایگاه خدمات پنج	مرکز خدمات روستایی	دفتر بهداشت از زندگی	شورای اسلامی روستایی	امکن مذهبی مسلمانان	بنیاد مذهبی مسلمانان	شماره درویش آبادی
۴۲	۴۱	۴۰	۳۹	۳۸	۳۷	۳۶	۳۵	۳۴	۳۳	۳۲	۳۱	۳۰	۲۹	۲۸	۲۷	۲۶	۲۵	۲۴	۲۳	۲۲	۲۱	۲۰	۱۹	۱۸	۱۷
۲۰۰	۱۱۰۰								*							*						*			۲۴
.	۲۳۰								*							*						*			۲۵
۱۲	۲۳۰								*							*						*			۲۶
۱۰	۸۰								*							*						*			۲۷
۱۱	۱۵۰								*							*						*			۲۸
۱۰	۲۵۰								*							*						*			۲۹
۵۰	۱۱۰۰								*							*						*			۳۰
.	۱۲۰								*							*						*			۳۱
۳۹	۷۲۸								*							*						*			۳۲
۱۵۰	۴۲۰۰								*							*						*			۳۳
۱۵۰	۷۰۰								*							*						*			۳۴
.	۸			*					*							*						*			۳۵
۸	۱۲۰								*							*						*			۳۶
.	۶۰								*							*						*			۳۷
۲۰	۱۲۵۰								*							*						*			۳۸
۱۵	۴۰۰								*							*						*			۳۹
۴	۲۵۰								*							*						*			۴۰
۱۰	۲۱۵								*							*						*			۴۱
۴۰	۷۵۰								*							*						*			۴۲
۱۹	۲۲۰								*							*						*			۴۳
۱۰۰	۲۵۰۰			*					*							*						*			۴۴
.	۲۰۰								*							*						*			۴۵
۲۸	۲۲۰								*							*						*			۴۶
۳۰	۴۷۰								*							*						*			۴۷
.	۲۵۰								*							*						*			۴۸
.	۱۵۰								*							*						*			۴۹
۱۰	۲۹۰								*							*						*			۵۰
۵۰	۱۸۵								*							*						*			۵۱
۳۵	۲۷۰								*							*						*			۵۲
.	۱۵۰								*							*						*			۵۳
۱۰۰	۲۴۰	*		*					*							*						*			۵۴
۲	۳۴۰						*		*							*						*			۵۵
۱۴	۱۷۰			*					*							*						*			۵۶
۳۰	۵۵۰			*					*							*						*			۵۷
۵۰	۱۴۰۰								*							*						*			۵۸
.	۱۴۰								*							*						*			۵۹
۱۵	۱۲۵								*							*						*			۶۰
.	۱۴۰								*							*						*			۶۱
۱۷	۵۵۰		*						*							*						*			۶۲
۱۰	۴۰۰								*							*						*			۶۳
۱۰	۱۰۰								*							*						*			۶۴
۴۰	۲۵۰								*							*						*			۶۵
۵	۱۶۵								*							*						*			۶۶
۲۰	۱۲۰۰								*							*						*			۶۷
۵	۷۰								*							*						*			۶۸

شماره دفتر آبادی	آبادی	کده آبادی	نوع راه آبادی (کده)	تعداد خانوار	کل جمعیت	جمعیت عمال بیشتر	جمعیت باسواد	جمعیت شامل	فعالیت کشاورزی				
									۱۰	۱۱	۱۲	۱۳	
۶۶	مهورج	۲۱۸۵۶۵	۴	۲	۱۵	۱۱	۱	۲	*	*	*	*	۱۶
۷۰	میران مطور	۲۱۸۵۶۶	۴	۴	۲۵	۲۷	۱۶	۸	*	*	*	*	۱۵
۷۱	میران شطیبه	۲۱۸۵۶۷	۴	۲	۱۶	۱۰	۲	۲	*	*	*	*	۱۴
۷۲	میتو بیلا	۲۱۸۵۶۸	۲	۱۰	۵۵	۴۲	۲۷	۱۲	*	*	*	*	۱۳
۷۲	میتو پایین	۲۱۸۵۶۹	۲	۵	۲۲	۲۷	۱۲	۵	*	*	*	*	۱۲
۷۴	نناوه	۲۱۸۵۷۰	۴	۵	۲۱	۲۶	۸	۵	*	*	*	*	۱۱
۷۵	ویدر	۲۱۸۵۷۱	۴	۱	۶	۴	۲	۱	*	*	*	*	۱۰
۷۶	هلاکدر	۲۱۸۵۷۲	۴	۸	۵۷	۴۵	۱۲	۹	*	*	*	*	۹
۷۷	هیان	۲۱۸۵۷۳	۴	۳	۱۲	۷	۲	۳	*	*	*	*	۸
۷۸	بیلا نرز	۲۱۸۵۷۴	۲	۲	۶	۵	۱	۲	*	*	*	*	۷
دهستان گازه													
۱	ابسر ده	۲۱۸۶۶۷	۴	۵	۲۹	۲۷	۶	۸	*	*	*	*	۶
۲	ایشیاندن	۲۱۸۶۶۸	۴	۲۴	۱۹۸	۱۳۹	۴۹	۲۸	*	*	*	*	۵
۳	اسپی زیل	۲۱۸۶۶۹	۴	۱۴	۷۱	۵۸	۲۴	۶	*	*	*	*	۴
۴	احتر جهاد	۲۱۸۶۷۰	۴	۱	۸	۶	۲	۱	*	*	*	*	۳
۵	ایروه	۲۱۸۶۷۱	۲	۴۷	۲۹۹	۲۲۵	۱۲۱	۴۷	*	*	*	*	۲
۶	بندن آباد	۲۱۸۶۷۲	۴	۴	۲۴	۱۷	۶	۴	*	*	*	*	۱
۷	بیغه	۲۱۸۶۷۳	۵	۱۶۶	۹۲۶	۶۵۷	۲۲۰	۱۰۷	*	*	*	*	۰
۸	پسیل	۲۱۸۶۷۴	۴	۱۰۱	۵۹۵	۴۳۲	۱۶۷	۲۷	*	*	*	*	۰
۹	پشتگره	۲۱۸۶۷۵	۲	۷	۵۴	۴۲	۱۸	۶	*	*	*	*	۰
۱۰	چانه	۲۱۸۶۷۶	۴	۹	۵۱	۴۰	۴	۹	*	*	*	*	۰
۱۱	چم منقر	۲۱۸۶۷۷	۴	۱۰۹	۶۵۵	۴۸۹	۲۹۶	۱۰۷	*	*	*	*	۰
۱۲	چنریز	۲۱۸۶۷۸	۳	۲۱	۹۲	۶۷	۹	۲۱	*	*	*	*	۰
۱۳	چم منقر	۲۱۸۶۷۹	۳	۱۷	۱۰۶	۷۲	۱۷	۲۰	*	*	*	*	۰
۱۴	چنار	۲۱۸۶۸۰	۳	۲۲	۱۳۹	۱۰۲	۲۸	۲۴	*	*	*	*	۰
۱۵	چنار شور سفلی	۲۱۸۶۸۱	۲	۲۱	۱۵۹	۱۲۶	۳۰	۲۸	*	*	*	*	۰
۱۶	چنار شور علیا	۲۱۸۶۸۲	۲	۲۰	۱۷۹	۱۲۵	۲۵	۲۲	*	*	*	*	۰
۱۷	چینگره	۲۱۸۶۸۳	۴	۴	۲۰	۱۷	۲	۴	*	*	*	*	۰
۱۸	خانقاه	۲۱۸۶۸۴	۴	۹	۶۶	۶۱	۲۴	۱۵	*	*	*	*	۰
۱۹	ذقکی	۲۱۸۶۸۵	۳	۵	۲۸	۲۸	۰	۶	*	*	*	*	۰
۲۰	داود ختر	۲۱۸۶۸۶	۴	۴	۲۲	۱۸	۵	۴	*	*	*	*	۰
۲۱	در اغذفت	۲۱۸۶۸۷	۲	۴۰	۲۶۹	۱۹۴	۵۱	۵۱	*	*	*	*	۰
۲۲	دره انار ان	۲۱۸۶۸۸	۲	۲۲	۲۰۷	۱۵۲	۶۵	۱۵	*	*	*	*	۰
۲۳	دره نرم	۲۱۸۶۸۹	۲	۲	۲۶	۲۲	۱۱	۵	*	*	*	*	۰
۲۴	ده شمار	۲۱۸۶۹۰	۴	۱۵	۹۲	۷۵	۲۲	۲۲	*	*	*	*	۰
۲۵	روزگیره	۲۱۸۶۹۱	۲	۱۷	۹۵	۶۲	۲۳	۲۰	*	*	*	*	۰
۲۶	ریدر	۲۱۸۶۹۲	۴	۲۷	۲۸۴	۲۲۲	۷۳	۵۴	*	*	*	*	۰
۲۷	زندوندر	۲۱۸۶۹۳	۳	۱۴	۷۵	۵۴	۲۲	۱۴	*	*	*	*	۰
۲۸	مپید دشته	۲۱۸۶۹۴	۲	۵۲۷	۳۰۶۹	۲۲۵۵	۱۲۶۱	۴۶۵	*	*	*	*	۰
۲۹	مندانچوبه	۲۱۸۶۹۵	۴	۱	۷	۵	۲	۱	*	*	*	*	۰
۳۰	نشیاندن	۲۱۸۶۹۶	۴	۹۵	۵۲۹	۴۰۸	۱۱۵	۷۶	*	*	*	*	۰
۳۱	نشیانکش	۲۱۸۶۹۷	۳	۲۲	۱۵۵	۱۱۲	۳۵	۲۵	*	*	*	*	۰
۳۲	شعبان	۲۱۸۶۹۸	۴	۱۴	۹۲	۷۲	۲۹	۱۷	*	*	*	*	۰
۳۳	هیدنر	۲۱۸۷۰۰	۴	۲۸	۲۷۹	۲۱۰	۵۴	۴۵	*	*	*	*	۰

نوع راه آبادی: جاده اسفالت، جاده شوسه، جاده خاکی، مارو، سایر (اینگاه راه آسین، باره آسین، ناخش ۵۱، ناخش ۶)

تعداد گاو و گوساله	تعداد گوسفند و بز	تغییرگاه شین آلات کش درزی	فروشگاه تعاونی	دستری به وسیله تقویم عمومی دربارگی	تلفن	دستری به روزنامه و مجله آزادی	صدوق پست	بیمار و دامای دروسایی	داپزشکت بین دپزشکی	پزشک	خانه بهداشت	مرکز بهداشتی درمانی	حمام	آموزش دانشت مواد آموزشی	مدرسه راهنمایی	دبستان	برن	آب لوله کشی	پایگاه مشاورت بیج	مرکز خدمات دروسایی	دفتر جهاد سازندگی	شورای اسلامی دروسایی	امکن مذهبی مسلمانان	بنج مذهبی مسلمانان	شماره ردیف آزادی	
۴۲	۴۱	۴۰	۳۹	۳۸	۳۷	۳۶	۳۵	۳۴	۳۳	۳۲	۳۱	۳۰	۲۹	۲۸	۲۷	۲۶	۲۵	۲۴	۲۳	۲۲	۲۱	۲۰	۱۹	۱۸	۱۷	
۱۰	۲۴۰																*								۶۹	
۱۵	۵۳۵								*																	۷۰
۲۰	۲۹۰								*																	۷۱
۵۰	۶۰۰								*							*										۷۲
۶۰	۲۰۰								*																	۷۳
۶	۲۳۰								*																	۷۴
۰	۶۵								*																	۷۵
۱۰	۲۲۰								*																	۷۶
۸	۱۲۶								*								*									۷۷
۷	۵۰								*																	۷۸
۲۳۱۸	۲۱۸۲۲	۰	۲	۲	۱	۲	۲	۱	۷	۱	۰	۲	۵	۲	۲	۲۰	۲	۲۹	۰	۰	۲	۲۲	۵	۰		
۱۵	۲۵۰			*																					۱	
۰	۵۰۰															*									۲	
۲۰	۱۰۰															*									۳	
۲۰	۱۶۰								*							*									۴	
۱۵۰	۱۴۰															*									۵	
۱۲	۵۷															*									۶	
۲۰	۱۰۰	*		*		*	*				*	*	*	*	*	*	*	*	*	*	*	*	*	*		۷
۲۰۰	۲۲۰۰												*	*	*	*	*	*	*	*	*	*	*	*		۸
۱۳	۲۴۰								*				*	*	*	*	*	*	*	*	*	*	*	*		۹
۲۰	۲۲۰												*	*	*	*	*	*	*	*	*	*	*	*		۱۰
۱۴	۲۵۰	*		*			*						*	*	*	*	*	*	*	*	*	*	*	*		۱۱
۲۵	۱۵۰۰												*	*	*	*	*	*	*	*	*	*	*	*		۱۲
۰	۱۵۰۰								*				*	*	*	*	*	*	*	*	*	*	*	*		۱۳
۴۰	۴۵۰								*				*	*	*	*	*	*	*	*	*	*	*	*		۱۴
۶۰	۲۲۰								*				*	*	*	*	*	*	*	*	*	*	*	*		۱۵
۰	۱۰۰۰								*				*	*	*	*	*	*	*	*	*	*	*	*		۱۶
۰	۰								*				*	*	*	*	*	*	*	*	*	*	*	*		۱۷
۵۰	۲۵۰								*				*	*	*	*	*	*	*	*	*	*	*	*		۱۸
۱۵	۶۰۰			*					*				*	*	*	*	*	*	*	*	*	*	*	*		۱۹
۰	۲۵۰								*				*	*	*	*	*	*	*	*	*	*	*	*		۲۰
۸۰	۲۵۰۰								*				*	*	*	*	*	*	*	*	*	*	*	*		۲۱
۱۰۰	۲۰۰								*				*	*	*	*	*	*	*	*	*	*	*	*		۲۲
۱	۱۰۰								*				*	*	*	*	*	*	*	*	*	*	*	*		۲۳
۵۰	۲۵۰								*				*	*	*	*	*	*	*	*	*	*	*	*		۲۴
۲۰	۱۲۵۰								*				*	*	*	*	*	*	*	*	*	*	*	*		۲۵
۷۳	۲۶۰								*				*	*	*	*	*	*	*	*	*	*	*	*		۲۶
۴۰	۲۵۰		*				*		*				*	*	*	*	*	*	*	*	*	*	*	*		۲۷
۰	۰								*				*	*	*	*	*	*	*	*	*	*	*	*		۲۸
۰	۲۵								*				*	*	*	*	*	*	*	*	*	*	*	*		۲۹
۱۰۰	۲۱۰								*				*	*	*	*	*	*	*	*	*	*	*	*		۳۰
۰	۰								*				*	*	*	*	*	*	*	*	*	*	*	*		۳۱
۰	۱۲۰								*				*	*	*	*	*	*	*	*	*	*	*	*		۳۲
۱۰	۲۰۰								*				*	*	*	*	*	*	*	*	*	*	*	*		۳۳

شماره ردیف آبادی	آبادی	نوع راه آبادی (کد)	تعداد خانوار	کلی جمعیت	جمعیت عمرانی بیشتر	جمعیت باسواد	جمعیت شامل	فعالیت کشاورزی							
								زراعت	باغداری	دامداری دامپروری	پرورش طیور	پرورش گاو ابریشم	پرورش بز و گوسفند	پرورش ماهی	
۱	۲	۳	۴	۵	۶	۷	۸	۹	۱۰	۱۱	۱۲	۱۳	۱۴	۱۵	۱۶
۲۴	کرمستان	۲	۲۶	۱۹۹	۱۴۵	۶۰	۲۵	*	*	*	*	*	*	*	*
۲۵	کوله خر	۴	۹	۷۷	۶۲	۲۴	۱۴	*	*	*	*	*	*	*	*
۲۶	قازه	۲	۱۰۷	۶۶۳	۴۹۶	۲۳۳	۱۲۱	*	*	*	*	*	*	*	*
۲۷	کشمیر	۴	۴	۲۷	۱۵	۰	۵	*	*	*	*	*	*	*	*
۲۸	لازگیره	۲	۲۰	۱۰۸	۸۰	۳۱	۱۹	*	*	*	*	*	*	*	*
۲۹	مالکماری	۴	۶	۴۰	۲۵	۲	۱۱	*	*	*	*	*	*	*	*
۴۰	مهرزار	۲	۴	۲۲	۱۹	۵	۴	*	*	*	*	*	*	*	*
۴۱	میربهاالدین	۲	۸	۳۶	۲۹	۱۰	۴	*	*	*	*	*	*	*	*
۴۲	نوده	۲	۱۴	۱۱۰	۷۹	۱۷	۲۲	*	*	*	*	*	*	*	*
	دهستان کریت		۲۸۴	۱۸۹۴	۱۴۱۵	۶۰۸	۳۱۸	۱۹	۰	۱۹	۰	۲	۰	۱	۰
۱	بیرگنجف	۲	۲۰	۱۵۸	۳۱۱	۲۵	۲۰	*	*	*	*	*	*	*	*
۲	بندک پیله	۴	۴	۱۸	۲۱	۷	۲	*	*	*	*	*	*	*	*
۳	پار ایگز	۴	۴	۳۴	۲۶	۵	۴	*	*	*	*	*	*	*	*
۴	پامور	۴	۱	۹	۶	۳	۱	*	*	*	*	*	*	*	*
۵	پانمره	۴	۱	۷	۷	۴	۱	*	*	*	*	*	*	*	*
۶	پرمرده پالا	۲	۱۲	۷۳	۵۶	۲۱	۱۲	*	*	*	*	*	*	*	*
۷	چشمه کره	۲	۴	۲۹	۲۲	۱۴	۶	*	*	*	*	*	*	*	*
۸	چنار کریت	۲	۲۵	۲۱۰	۱۷۱	۸۲	۴۷	*	*	*	*	*	*	*	*
۹	چوب ارچنه	۴	۶	۲۸	۲۷	۲	۵	*	*	*	*	*	*	*	*
۱۰	رج آباد	۴	۹	۶۷	۴۷	۱۵	۱۰	*	*	*	*	*	*	*	*
۱۱	ز الیبیه	۲	۴۲	۲۸۲	۲۲۲	۱۰۴	۵۰	*	*	*	*	*	*	*	*
۱۲	سر ایچلدان	۱	۱۵	۹۵	۷۰	۲۲	۱۶	*	*	*	*	*	*	*	*
۱۳	سرکاشه عباس آباد	۴	۷	۵۱	۳۷	۱۰	۵	*	*	*	*	*	*	*	*
۱۴	شهیزان	۲	۲	۱۶	۱۱	۳	۴	*	*	*	*	*	*	*	*
۱۵	عالمیخان	۴	۲	۱۴	۹	۲	۲	*	*	*	*	*	*	*	*
۱۶	قلعه خانجان	۱	۱۹	۱۲۸	۱۰۴	۴۹	۲۵	*	*	*	*	*	*	*	*
۱۷	قلعه میرعلی	۴	۲	۲۲	۱۶	۶	۲	*	*	*	*	*	*	*	*
۱۸	کلک	۴	۱	۹	۵	۳	۱	*	*	*	*	*	*	*	*
۱۹	موتک	۲	۲۴	۱۵۴	۱۱۷	۴۹	۲۲	*	*	*	*	*	*	*	*
۲۰	شالی انگیز	۲	۶۲	۴۰۶	۳۸۴	۱۲۷	۷۱	*	*	*	*	*	*	*	*
۲۱	شفت آباد	۴	۱	۱۱	۸	۵	۲	*	*	*	*	*	*	*	*
۲۲	هشام	۲	۹	۵۰	۳۷	۱۹	۹	*	*	*	*	*	*	*	*
	بخش چغلو بند		۱۹۶۲	۱۲۲۰۳	۹۲۲۲	۳۸۰۳	۲۲۹۰	۱۰۴	۱۲	۱۷	۰	۷	۰	۲	۱
	دهستان ابهر ده		۲۱۹	۱۸۴۳	۱۲۶۷	۳۰۷	۲۰۲	۱۲	۰	۱۲	۰	۰	۰	۱	۰
۱	ابهر ده الاشی	۲	۲۷	۱۹۷	۱۵۰	۵۴	۳۱	*	*	*	*	*	*	*	*
۲	بیز هل	۲	۵	۳۳	۲۴	۲	۵	*	*	*	*	*	*	*	*
۳	پلکان سفلی	۲	۶۴	۴۰۶	۲۹۰	۷۰	۶۲	*	*	*	*	*	*	*	*
۴	پلکان علیا	۲	۶۲	۳۵۵	۲۷۲	۶۵	۶۱	*	*	*	*	*	*	*	*
۵	تنگ لره	۲	۲۲	۱۶۹	۱۲۸	۲۹	۲۹	*	*	*	*	*	*	*	*
۶	چم صندی	۲	۲۲	۱۳۷	۱۰۱	۱۸	۲۲	*	*	*	*	*	*	*	*
۷	دره چپی	۲	۹	۴۰	۲۹	۱	۹	*	*	*	*	*	*	*	*
۸	دور اندره	۴	۶	۴۲	۲۴	۲	۶	*	*	*	*	*	*	*	*

کد نوع راه آبادی: ۱، جاده اسفالت، ۲، جاده شوسه، ۳، جاده خاکی، ۴، سایر (ایستگاه راه آهن، باره آبی، ۵، ناشخص، ۶

تعداد گاو و گوساله	تعداد گوسفند و بز	تعمیرگاه ماشین آلات کشاورزی	فروشگاه تعاونی	دستری به رسیدن عمومي رزاي	تلفين	دستری به روزنامه و مجله رزاي	صندوق پست	بیمار و دامای روستایی	دانشکده کیمیا و پزشکی	پزشک	خانه بهداشت	مرکز بهداشتی درمانی	حمام	آموزش و تفریح کودکان	مدرسه راهنمایی	دبستان	برق	آب لوله کشی	پایگاه خدمات پزشکی	مرکز خدمات روستایی	دفتر جهاد سازندگی	شورای اسلامی روستایی	اماکن مذهبی مسلمانان	بنای مذهبی مسلمانان	شماره رديف آبادی
۴۲	۴۱	۴۰	۳۹	۳۸	۳۷	۳۶	۳۵	۳۴	۳۳	۳۲	۳۱	۳۰	۲۹	۲۸	۲۷	۲۶	۲۵	۲۴	۲۳	۲۲	۲۱	۲۰	۱۹	۱۸	۱۷
۱۰۰	۱۲۰															*		*				*			۲۴
۱۸	۱۰۰															*		*				*			۲۵
۸۰۰	۱۴۰۰												*			*		*				*			۲۶
۰	۰															*		*				*			۲۷
۵۰	۱۰۰															*		*				*			۲۸
۱۰	۱۵۰															*		*				*			۲۹
۴	۲۵۰															*		*				*			۴۰
۲۸	۲۹۰															*		*				*			۴۱
۲۰	۱۸۰۰															*		*				*			۴۲
۲۱۲۹	۱۶۷۵۰	۰	۰	۴	۰	۰	۰	۰	۰	۰	۱	۱	۱	۰	۱	۱۰	۰	۱۱	۰	۰	۰	۱۸	۰	۰	۱
۱۰۰	۴۳۰															*		*				*			۲
۱۰	۴۰۰															*		*				*			۲
۲۰	۱۱۰															*		*				*			۴
۰	۱۷۰															*		*				*			۵
۲	۰															*		*				*			۶
۵۰	۲۲۰															*		*				*			۷
۰	۰															*		*				*			۸
۲۰۰	۴۰۰۰															*		*				*			۹
۲۷	۲۳۵															*		*				*			۱۰
۴۰۰	۴۰۰															*		*				*			۱۱
۵۰۰	۵۰۰۰			*												*		*				*			۱۲
۵۰	۲۸۰۰														*	*		*				*			۱۳
۵۰	۱۵															*		*				*			۱۴
۰	۰			*												*		*				*			۱۵
۱۰	۲۰															*		*				*			۱۶
۲۰۰	۲۰۰										*		*			*		*				*			۱۷
۴	۰															*		*				*			۱۸
۲	۵۰															*		*				*			۱۹
۱۰۰	۸۰۰			*												*		*				*			۲۰
۲۰۰	۷۵۰			*												*		*				*			۲۱
۲	۵۰															*		*				*			۲۲
۰	۰															*		*				*			
۶۳۶۹	۳۷۲۴۴	۰	۶	۲۶	۰	۰	۱	۰	۱۲	۱	۲	۰	۷	۱	۲	۵۸	۷	۲۲	۰	۱	۰	۷۵	۲	۰	۰
۱۱۲۱	۱۹۲۰۰	۰	۰	۰	۰	۰	۰	۰	۰	۰	۰	۰	۲	۰	۰	۸	۰	۵	۰	۰	۰	۱۰	۰	۰	۱
۵۰	۷۰۰															*		*				*			۲
۱۵	۱۶۰															*		*				*			۳
۲۷۰	۹۸۰۰												*			*		*				*			۴
۵۰۰	۲۵۰۰												*			*		*				*			۵
۲۰	۱۲۰۰												*			*		*				*			۶
۲۰	۱۷۱۵												*			*		*				*			۷
۴۰	۲۵۰												*			*		*				*			۸
۲۰	۲۰۰												*			*		*				*			

شماره ردیف آبادی	آبادی	نوع راه آبادی (رگد)	تعداد خانوار	جمعیت	جمعیت عمارت بیشتر	جمعیت باسواد	جمعیت شغل	فصلیت کشاورزی							
								پرورش ماهی	پرورش زنبور عسل	پرورش گاو ابریشم	پرورش طیور	واحداری دامپروری	باغداری	زراعت	
۱	۲	۳	۴	۵	۶	۷	۸	۹	۱۰	۱۱	۱۲	۱۳	۱۴	۱۵	۱۶
۹	راه بند مقلی	۲	۲۰	۱۱۲	۸۷	۲۵	۱۹	*	*	*	*	*	*	*	*
۱۰	راه بند علیا	۲	۲	۱۲	۸	۴	۲	*	*	*	*	*	*	*	*
۱۱	راه بند و عطی	۴	۴	۲۵	۲۰	۲	۴	*	*	*	*	*	*	*	*
۱۲	موار اندره	۲	۴	۱۶	۱۰	۰	۲	*	*	*	*	*	*	*	*
۱۳	قلعه اسپر ده	۲	۵۱	۲۹۷	۲۱۲	۳۵	۴۹	*	*	*	*	*	*	*	*
دهستان مر اسپنزم															
۱	تپه شیر خان	۳	۱۲	۷۱	۵۴	۰	۱۵	۱۳	۵	*	*	*	*	*	*
۲	تپه سکه	۳	۶	۴۲	۲۹	۱۰	۶	*	*	*	*	*	*	*	*
۳	خر اشفت	۳	۲۹	۱۴۵	۱۰۵	۲۰	۲۸	*	*	*	*	*	*	*	*
۴	دهر کسان	۳	۴	۲۵	۲۰	۰	۲	*	*	*	*	*	*	*	*
۵	مر اسپر بیگ	۳	۵	۴۱	۳۰	۰	۷	*	*	*	*	*	*	*	*
۶	مر اسپر	۳	۵	۲۲	۲۱	۰	۵	*	*	*	*	*	*	*	*
۷	مر اسپر مقلی	۳	۵	۲۸	۲۲	۱	۵	*	*	*	*	*	*	*	*
۸	شاه جمشیدی	۳	۴	۲۹	۱۸	۰	۴	*	*	*	*	*	*	*	*
۹	کاروانسرا مقلی	۳	۱۰	۶۶	۴۶	۷	۹	*	*	*	*	*	*	*	*
۱۰	کاروانسرا علیا	۳	۹	۶۵	۴۴	۱۱	۱۱	*	*	*	*	*	*	*	*
۱۱	کیبوه حسن آباد	۳	۶	۳۵	۲۹	۱	۶	*	*	*	*	*	*	*	*
۱۲	نردکاته	۴	۹	۶۴	۴۶	۲	۹	*	*	*	*	*	*	*	*
۱۳	مله تختک	۶	۲	۱۱	۹	۰	۲	*	*	*	*	*	*	*	*
دهستان مال آمد															
۱	باجلاکوه	۲	۱۶	۱۰۲	۷۲	۲۳	۱۸	*	*	*	*	*	*	*	*
۲	بن زرده	۲	۱	۶	۵	۰	۱	*	*	*	*	*	*	*	*
۳	پاراه پونه	۲	۲۵	۱۶۰	۱۱۸	۳۵	۲۶	*	*	*	*	*	*	*	*
۴	پشت مله	۲	۲	۱۲	۱۲	۷	۲	*	*	*	*	*	*	*	*
۵	چاهوشی	۲	۱	۹	۸	۲	۱	*	*	*	*	*	*	*	*
۶	چرخستانه	۳	۱۸	۱۳۱	۹۸	۳۳	۲۲	*	*	*	*	*	*	*	*
۷	چقایل	۳	۹	۴۶	۳۶	۱۰	۱۱	*	*	*	*	*	*	*	*
۸	خسرو خاشی	۴	۷	۶۱	۵۰	۳۲	۱۴	*	*	*	*	*	*	*	*
۹	خمسانه	۳	۳۵	۲۴۰	۱۸۰	۴۶	۴۸	*	*	*	*	*	*	*	*
۱۰	دره بامر مقلی	۳	۶	۵۳	۴۳	۲۵	۹	*	*	*	*	*	*	*	*
۱۱	دره بیژن مقلی	۳	۲۲	۱۳۲	۹۷	۴۷	۳۰	*	*	*	*	*	*	*	*
۱۲	دره بیژن علیا	۳	۹	۴۴	۳۲	۱۱	۱۱	*	*	*	*	*	*	*	*
۱۳	دره ساکی	۳	۱۹	۱۳۴	۱۰۴	۶۷	۲۴	*	*	*	*	*	*	*	*
۱۴	دهنو موزکی	۳	۲۷	۱۶۴	۱۳۱	۲۶	۳۳	*	*	*	*	*	*	*	*
۱۵	زرین چوب	۳	۱	۱۲	۹	۷	۴	*	*	*	*	*	*	*	*
۱۶	مر اسپر مگر	۳	۱	۱۰	۸	۰	۳	*	*	*	*	*	*	*	*
۱۷	مر اسپر مقلی	۳	۱۷	۱۲۸	۱۰۵	۶۹	۲۳	*	*	*	*	*	*	*	*
۱۸	مر اسپر مقلی	۳	۱۵	۹۳	۷۴	۳۴	۲۰	*	*	*	*	*	*	*	*
۱۹	میاه گل	۳	۲	۲۶	۲۰	۱۱	۶	*	*	*	*	*	*	*	*
۲۰	میاه گل شاه عباس	۳	۹	۵۴	۴۶	۲۵	۸	*	*	*	*	*	*	*	*
۲۱	میله گرسی	۳	۱۷	۱۳۱	۹۵	۵۳	۲۱	*	*	*	*	*	*	*	*
۲۲	نهار خا	۴	۲	۲۲	۱۷	۱۰	۵	*	*	*	*	*	*	*	*
۲۳	نور نیک	۳	۲۶	۱۱۵	۹۱	۵۱	۴۴	*	*	*	*	*	*	*	*
۲۴	قلعه رحیم	۳	۴۲	۲۴۴	۱۹۱	۱۱۷	۴۷	*	*	*	*	*	*	*	*

که نوع راه آبادی: جاده اسفالت ۱، جاده شوسه ۲، جاده خاکی ۳، مارو ۴، سایر (اینگاه راه آسین، یاراه آبی ۵، ناشخص ۶

تعداد گاو و گوساله	تعداد گوسفند و بز	تعمیرگاه ماشین آلات کشاورزی	فروشگاه تعاونی	دستری بر روی تعمیراتی رابو	تلفن	دستری بر روی تعمیراتی رابو	صندوق پست	بیمار و ماهی روستایی	داپزشک نخبین داپزشک	پزشک	خانه بهداشت	مرکز بهداشتی درمانی	حمام	آموزش و تفریح روستا	مدرسه راهنمایی	دبستان	برق	آب لوله کشی	پایگاه تعاونی بیج	مرکز خدمات روستایی	دفتر جهاد سازندگی	شورای اسلامی روستایی	اماکن مذهبی مسلمانان	بلنج مذهبی مسلمانان	شماره روستای آبادی	
۴۲	۱۲۰	۴۰	۳۹	۳۸	۳۷	۳۶	۳۵	۳۴	۳۳	۳۲	۳۱	۳۰	۲۹	۲۸	۲۷	۲۶	۲۵	۲۴	۲۳	۲۲	۲۱	۲۰	۱۹	۱۸	۱۷	
۲	۷۰۰															*									۶	
۲	۲۲															*									۱۰	
۹	۹۵															*									۱۱	
۵	۱۵۸															*									۱۲	
۲۰	۶۰۰															*									۱۲	
۳۰۰	۱۳۲۷۰	۰	۰	۰	۰	۰	۰	۰	۰	۰	۰	۰	۰	۰	۰	۲	۰	۰	۰	۰	۰	۰	۰	۰	۱	
۳۰	۱۵۰۰																								۲	
۳۰	۷۰۰																								۳	
۱۵	۷۰۰															*									۴	
۲	۱۳۰																								۵	
۵۰	۷۰۰																								۶	
۰	۱۳۰۰																								۷	
۲۰۰	۶۰۰۰																								۸	
۳	۲۸۰																								۹	
۰	۱۳۰																								۱۰	
۵۰	۲۳۰															*									۱۱	
۲۰	۱۰۰۰																								۱۱	
۰	۱۶۰۰																								۱۲	
۰	۱۰۰																								۱۲	
۱۳۵۱	۳۹۶۳۱	۰	۱	۲۰	۰	۰	۰	۰	۱۲	۰	۱	۰	۲	۰	۱	۲۴	۱	۱۰	۰	۱	۰	۲۸	۰	۰	۱	
۵۰	۶۰۰۰			*												*		*	*	*	*	*	*	*	۲	
۱۵	۴۰۰۰			*												*		*	*	*	*	*	*	*	۲	
۲۸	۱۴۲۱			*												*		*	*	*	*	*	*	*	۲	
۱۵	۴۶۰			*					*							*		*	*	*	*	*	*	*	۴	
۲	۴۰			*					*							*		*	*	*	*	*	*	*	۵	
۳۸	۲۲۲			*					*							*		*	*	*	*	*	*	*	۶	
۳۰	۱۹۰			*					*							*		*	*	*	*	*	*	*	۷	
۶۰	۲۳۰			*					*							*		*	*	*	*	*	*	*	۸	
۵۰	۱۲۰۰			*					*							*		*	*	*	*	*	*	*	۹	
۲۰	۵۵۰			*					*							*		*	*	*	*	*	*	*	۱۰	
۳	۱۲۰			*					*							*		*	*	*	*	*	*	*	۱۱	
۶	۱۸۵			*					*							*		*	*	*	*	*	*	*	۱۲	
۵۰	۱۱۰۰			*					*							*		*	*	*	*	*	*	*	۱۲	
۴۵	۷۵۰			*					*							*		*	*	*	*	*	*	*	۱۳	
۰	۰			*					*							*		*	*	*	*	*	*	*	۱۴	
۱	۰			*					*							*		*	*	*	*	*	*	*	۱۵	
۸۰	۲			*					*				*			*		*	*	*	*	*	*	*	۱۶	
۳۰	۲۵۰۰			*					*				*			*		*	*	*	*	*	*	*	۱۷	
۱۲	۵۰۰			*					*				*			*		*	*	*	*	*	*	*	۱۸	
۵۲	۵۴			*					*				*			*		*	*	*	*	*	*	*	۱۹	
۱۵۰	۸۰۰			*					*				*			*		*	*	*	*	*	*	*	۲۰	
۳۰	۸۰			*					*				*			*		*	*	*	*	*	*	*	۲۱	
۷۰	۱۴۰			*					*				*			*		*	*	*	*	*	*	*	۲۲	
۲۰۵	۱۰۱۵	*	*	*					*		*		*		*	*	*	*	*	*	*	*	*	*	*	۲۳
																	*		*	*	*	*	*	*	۲۴	

شماره رده آبادی	آبادی	کده آبادی	نوع راه آبادی (کده)	تعداد خانوار	کل جمعیت	جمعیت عسال اول	جمعیت باسواد	جمعیت ناخواند	نقایب کشاورزی						
									زراعت	باغداری	دامداری دامپروری	پرورش طیور	پرورش گاو ابریشم	پرورش بز و گوسفند	پرورش ماهی
۱	۲	۳	۴	۵	۶	۷	۸	۹	۱۰	۱۱	۱۲	۱۳	۱۴	۱۵	۱۶
۲۵	قلعه خنیر	۲۱۸۹۲۵	۲	۶	۴۲	۲۴	۷	۶	*	*	*	*	*	*	*
۲۶	قلعه کامریان	۲۱۸۹۲۶	۲	۱۶	۱۱۱	۸۵	۴۴	۲۲	*	*	*	*	*	*	*
۲۷	قلعه منصور	۲۱۸۹۲۷	۲	۷	۵۸	۴۷	۳۴	۱۲	*	*	*	*	*	*	*
۲۸	قنات کامریان	۲۱۸۹۲۸	۲	۲۵	۱۲۱	۹۰	۴۵	۲۵	*	*	*	*	*	*	*
۲۹	کامریان رمتخانه	۲۱۸۹۲۹	۲	۶۰	۲۵۱	۲۷۶	۱۰۶	۶۱	*	*	*	*	*	*	*
۳۰	کامریان قلعه	۲۱۸۹۳۰	۲	۱۲	۷۷	۵۷	۳۵	۱۱	*	*	*	*	*	*	*
۳۱	گوزکن	۱۳۸۱۲	۲	۴	۲۵	۲۲	۱۶	۵	*	*	*	*	*	*	*
۳۲	ماهر خن کله چوبه	۲۳۸۱۲	۲	۵	۳۰	۲۴	۵	۵	*	*	*	*	*	*	*
۳۳	هرکوه	۲۳۸۱۲	۲	۲۲	۲۰۸	۱۵۹	۵۸	۳۵	*	*	*	*	*	*	*
دهستان ورکوه															
				۲۵۲	۳۵۴	۱۱۸۲	۲۰۲	۲۸۸	۱۵	۱۵					
۱	پیر شریف	۲۱۸۹۶۶	۳	۸	۵۶	۴۶	۳	۹	*	*	*	*	*	*	*
۲	خان میر	۲۱۸۹۶۷	۳	۲۷	۱۵۴	۱۱۷	۳۸	۲۷	*	*	*	*	*	*	*
۳	دارتی	۲۱۸۹۶۸	۲	۲۵	۲۵۲	۱۸۵	۶۶	۴۵	*	*	*	*	*	*	*
۴	در بند	۲۱۸۹۶۹	۳	۱۳	۷۱	۵۲	۸	۱۳	*	*	*	*	*	*	*
۵	دره بید ادبلا	۲۱۸۹۷۰	۳	۱۲	۵۸	۴۴	۲۰	۱۵	*	*	*	*	*	*	*
۶	دره بید ادبلا	۳۸۹۷۱	۳	۱۷	۱۱۷	۸۹	۳۳	۲۴	*	*	*	*	*	*	*
۷	دره حسین	۲۱۸۹۷۲	۳	۶	۲۹	۲۲	۴	۶	*	*	*	*	*	*	*
۸	دره کیو ده	۲۱۸۹۷۳	۴	۲۱	۱۲۶	۹۹	۸	۲۴	*	*	*	*	*	*	*
۹	ده سرخه	۲۱۸۹۷۴	۲	۱۲	۸۴	۵۹	۵	۱۴	*	*	*	*	*	*	*
۱۰	ده سفید	۲۱۸۹۷۵	۳	۱۲	۶۳	۵۰	۱۸	۱۳	*	*	*	*	*	*	*
۱۱	سر تپه سفلی	۲۱۸۹۷۶	۲	۲۲	۲۱۵	۱۶۵	۴۴	۳۵	*	*	*	*	*	*	*
۱۲	سر تپه علیا	۲۱۸۹۷۷	۳	۵	۲۸	۲۴	۵	۵	*	*	*	*	*	*	*
۱۳	عو دمللا	۲۱۸۹۷۸	۲	۱۱	۶۰	۴۵	۱۲	۱۲	*	*	*	*	*	*	*
۱۴	کمره	۲۱۸۹۷۹	۳	۸	۴۲	۲۹	۵	۱۰	*	*	*	*	*	*	*
۱۵	کشاورزنده	۲۱۸۹۸۰	۳	۲۲	۱۹۸	۱۵۷	۳۴	۳۶	*	*	*	*	*	*	*
دهستان هرو															
				۷۷۶	۴۹۵۲	۲۷۷۷	۲۰۴۰	۹۷۵	۳۰	۳۰					
۱	بیدهل	۲۱۹۰۰۳	۲	۲۶	۱۹۵	۱۵۲	۶۲	۶۱	*	*	*	*	*	*	*
۲	پیر ماهی	۲۱۹۰۰۴	۲	۱۰	۶۱	۴۹	۱۴	۱۲	*	*	*	*	*	*	*
۳	پیر هرو	۲۱۹۰۰۵	۲	۲	۱۰	۸	۲	۲	*	*	*	*	*	*	*
۴	تپه لچی	۲۱۹۰۰۶	۲	۱۲۵	۷۲۸	۵۵۲	۲۷۴	۱۵۱	*	*	*	*	*	*	*
۵	چولاکمر	۲۱۹۰۰۷	۲	۷	۳۱	۲۰	۷	۹	*	*	*	*	*	*	*
۶	چغلو ندی	۲۱۹۰۰۸	۶	۲۰۲	۱۳۶۷	۱۰۵۶	۶۸۸	۲۳۳	*	*	*	*	*	*	*
۷	چغابیل	۲۱۹۰۰۹	۲	۱۸	۱۰۷	۸۱	۲۹	۲۵	*	*	*	*	*	*	*
۸	حاجی آباد	۲۱۹۰۱۰	۲	۹	۵۸	۴۷	۲۳	۱۱	*	*	*	*	*	*	*
۹	دار بلو طمفلی	۲۱۹۰۱۱	۲	۷۸	۴۷۹	۳۵۲	۱۶۱	۱۰۰	*	*	*	*	*	*	*
۱۰	دار بلو طمفلیا	۲۱۹۰۱۲	۲	۲۷	۱۷۶	۱۲۲	۵۶	۲۷	*	*	*	*	*	*	*
۱۱	رازباشی	۲۱۹۰۱۳	۲	۱۵	۹۷	۷۱	۳۰	۲۵	*	*	*	*	*	*	*
۱۲	سر اب الیاس	۲۱۹۰۱۴	۲	۷۱	۵۱۵	۴۰۴	۲۵۷	۹۵	*	*	*	*	*	*	*
۱۳	سر اب دار اشی	۲۱۹۰۱۵	۲	۱۵	۸۰	۵۹	۳۱	۱۶	*	*	*	*	*	*	*
۱۴	سر اب دار اب	۲۱۹۰۱۶	۲	۲۲	۱۳۷	۱۰۱	۵۰	۲۲	*	*	*	*	*	*	*
۱۵	سر اب ملاقر باشی	۲۱۹۰۱۷	۲	۱۰	۷۴	۵۴	۳۰	۱۲	*	*	*	*	*	*	*
۱۶	سر اب ملکی	۲۱۹۰۱۸	۴	۱۲	۶۵	۵۰	۱۴	۱۳	*	*	*	*	*	*	*
۱۷	میاه چل	۲۱۹۰۱۹	۲	۱۲	۷۰	۵۲	۲۴	۱۶	*	*	*	*	*	*	*
۱۸	میل ملاقر باشی	۲۱۹۰۲۰	۲	۸	۶۵	۵۲	۲۵	۱۰	*	*	*	*	*	*	*

نوع راه آبادی: جاده استانی ۱، جاده شوسه ۲، جاده خاکی ۳، مارو ۴، سایر (ایستگاه راه آهن، یاراه آبی ۵)، نامشخص ۶

تعداد گاو و گوساله	تعداد گوسفند و بز	تعمیرگاه آهک آلات درزی	فروشگاه تعاونی	دسترسی به وسیله نقلیه عمومی برای	تلفن	دسترسی به روزنامه و مجله برای	صندوق پست	بیمار و دامی درستی	دانشگاه تکمیلی در پزشکی	پزشک	خانه بهداشت	مرکز بهداشتی درمانی	حمام	سورخیا صنعت مواد آموزی	مدرس راهنمایی	دبستان	برق	آب لوله کشی	پایگاه خدمات بیج	مرکز خدمات درستی	دفتر بهداشت زندگی	شورای اسلامی درستی	امکن مذهبی مسلمانان	بنیاد مذهبی مسلمانان	شماره رودیف آبادی
۲۲	۴۱	۴۰	۳۹	۳۸	۳۷	۳۶	۳۵	۳۴	۳۳	۳۲	۳۱	۳۰	۲۹	۲۸	۲۷	۲۶	۲۵	۲۴	۲۳	۲۲	۲۱	۲۰	۱۹	۱۸	۱۷
۵۰	۶۹			*					*							*		*							۲۵
۱۰۰	۱۵۰			*					*							*		*							۲۶
۲۰	.			*					*							*		*							۲۷
۲۰	۷۰۰			*					*				*			*		*							۲۸
۱۰۲	۲۱۰			*					*				*			*		*							۲۹
۴۰	۲۰۰			*					*				*			*		*							۳۰
۵	۲۷۵			*					*				*			*		*							۳۱
۱۵	۲۴۰۰			*					*				*			*		*							۳۲
۸۰	۱۰۰			*					*				*			*		*							۳۳
۶۷۲	۹۸۰	.	۱	۸	.	۵	۱
.	۳۵۰			۲
۵۰	۶۰۰			۳
۱۲۰	۱۲۰۰			۴
۱۲۰	۲۰۰			۵
۲۰	۲۹۰			۶
۴۰	۴۰۰		*	۷
۲	۲۸۰			۸
۳۰	۲۵۰			۹
۲۰	۷۰۰			۱۰
۵۰	۶۰۰			۱۱
۵۲	۲۱۵۰			۱۲
۱۷	۱۲۰			۱۳
۵۰	۶۰۰			۱۴
۱۰	۱۰۰			۱۵
۸۰	۱۷۰۰			۱۶
۲۶۲۵	۹۸۵۰	.	۴	۶	.	.	۱	.	.	۱	۱	.	۲	۱	۱	۱۶	۶	۱۲	.	.	.	۲۱	۲	.	۱۷
۲۰۰	۹۰۰			*	*	.	*	.	.	.	*	*	.	۱۸
.	۲۰۰			*	*	.	*	.	.	.	*	*	.	۱۹
۸	.			*	*	.	*	.	.	.	*	*	.	۲۰
۲۰۰	۲۶۵۰		*	*	.	.	*	*	.	*	*	.	*	.	.	.	*	*	.	۲۱
.	۲۰			*	*	.	*	.	.	.	*	*	.	۲۲
.	.			*	*	.	*	.	.	.	*	*	.	۲۳
۷۰	۴۰			*	*	.	*	.	.	.	*	*	.	۲۴
۱۰۰	۲۰۰			*	*	.	*	.	.	.	*	*	.	۲۵
۵۰۰	۲۰۰		*	*	*	.	*	.	.	.	*	*	.	۲۶
۲۰۰	۱۵۰			*	*	.	*	.	.	.	*	*	.	۲۷
۱۱۰	۲۰۰			*	*	.	*	.	.	.	*	*	.	۲۸
۱۵۰	۲۲۰			*	*	.	*	.	.	.	*	*	.	۲۹
۲۵	۴۰۰			*	*	.	*	.	.	.	*	*	.	۳۰
۷۰	۵۰۰		*	*	*	.	*	.	.	.	*	*	.	۳۱
۴۰	۲۰۰			*	*	.	*	.	.	.	*	*	.	۳۲
۲۰	۵۰۰			*	*	.	*	.	.	.	*	*	.	۳۳
۵۰	۵۵۰			*	*	.	*	.	.	.	*	*	.	۳۴
۲۰	۷۰			*	*	.	*	.	.	.	*	*	.	۳۵

خصوصیات اجتماعی - اقتصادی آبادیهای دارای سکته شهرستان خرم آباد

شماره ردیف آبادی	آبادی	کده آبادی	نوع راه آبادی (کده)	تعداد خانوار	کل جمعیت	جمعیت عسال بیشتر	جمعیت باسواد	جمعیت ناسال	فصلیت کشاورزی						
									۱۰	۱۱	۱۲	۱۳	۱۴	۱۵	۱۶
۱۹	سپیل نظر	۲۱۹۰۲۱	۲	۲۰	۱۲۴	۹۴	۶۲	۲۲	*	*	*	*	*	*	*
۲۰	دله چوبی حاج علی	۲۱۹۰۲۲	۲	۲	۱۰	۹	۴	۲	*	*	*	*	*	*	*
۲۱	گلم کیورد	۲۱۹۰۲۴	۲	۴	۱۵	۱۲	۴	۵	*	*	*	*	*	*	*
۲۲	گلزرد	۲۱۹۰۲۵	۲	۱۶	۹۸	۶۵	۱۹	۲۴	*	*	*	*	*	*	*
۲۳	کولای میمان	۲۱۹۰۲۶	۲	۱۰	۷۲	۵۲	۲۶	۹	*	*	*	*	*	*	*
۲۴	کولای علیا	۲۱۹۰۲۸	۲	۲	۲۳	۱۹	۱۳	۲	*	*	*	*	*	*	*
۲۵	مختو اشی	۲۱۹۰۲۹	۲	۸	۴۷	۲۵	۱۷	۱۰	*	*	*	*	*	*	*
۲۶	ملاقربانی	۲۱۹۰۳۰	۲	۱۱	۶۹	۵۶	۳۶	۱۳	*	*	*	*	*	*	*
۲۷	مویموند	۲۱۹۰۳۱	۲	۱۸	۱۰۲	۶۷	۴۳	۱۹	*	*	*	*	*	*	*
۲۸	وروشی	۲۱۹۰۳۲	۲	۸	۳۸	۲۱	۱۶	۸	*	*	*	*	*	*	*
۲۹	وروشی کوجک	۲۱۹۰۳۳	۲	۵	۲۹	۲۱	۱۳	۶	*	*	*	*	*	*	*
	بخش دلفان			۱۳۳۶۰	۷۳۰۶۹	۵۵۶۶۹	۱۲۱۸۰	۱۴۷۱۱	۴۳۲	۵۸	۴۳۲	۱۸۳۱	۶۷	۱۵	۵۱
	دهستان ایوشوند			۱۸۹۲	۱۰۴۷۷	۷۹۶۸	۷۷۵	۲۴۵	۹۰	۱۲	۹۷	۲۲			
۱	الماح خان	۲۲۱۴۱۷	۴	۷	۴۸	۲۳	۰	۷	*	*	*	*	*	*	*
۲	امارت	۲۲۱۴۱۸	۲	۲۰	۱۱۰	۶۹	۰	۲۷	*	*	*	*	*	*	*
۳	امید علی قاسمی	۲۲۱۴۱۹	۴	۱۶	۹۱	۶۱	۰	۱۸	*	*	*	*	*	*	*
۴	ایمان اباندر جیان	۲۲۱۴۲۱	۲	۱۰	۵۶	۴۲	۹	۱۶	*	*	*	*	*	*	*
۵	بیابان زرد	۲۲۱۴۲۲	۲	۱۲	۷۲	۵۴	۰	۱۶	*	*	*	*	*	*	*
۶	بیابان محمد	۲۲۱۴۲۴	۲	۲۴	۱۷۴	۱۳۶	۵۲	۴۱	*	*	*	*	*	*	*
۷	بیاد امقیرین	۲۲۱۴۲۵	۲	۲۰	۱۹۴	۱۴۲	۰	۳۱	*	*	*	*	*	*	*
۸	بساط آباد	۲۲۱۴۲۶	۴	۷	۴۸	۴۰	۰	۱۹	*	*	*	*	*	*	*
۹	بلوطی باز	۲۲۱۴۲۷	۲	۳۶	۲۱۲	۱۶۱	۲	۳۹	*	*	*	*	*	*	*
۱۰	بن جوید - کالک	۲۲۱۴۲۸	۴	۱۲	۸۲	۶۲	۱	۱۹	*	*	*	*	*	*	*
۱۱	پشت تندو متعلی	۲۲۱۴۲۹	۲	۱۵	۸۲	۵۸	۰	۱۷	*	*	*	*	*	*	*
۱۲	شاریکه و شکرزان	۲۲۱۴۳۰	۴	۱۱	۶۶	۵۰	۰	۱۴	*	*	*	*	*	*	*
۱۳	شازه آباد	۲۲۱۴۳۱	۲	۱۳	۶۶	۵۱	۰	۱۲	*	*	*	*	*	*	*
۱۴	تر دامیر	۲۲۱۴۳۲	۲	۸	۴۲	۳۲	۰	۱۳	*	*	*	*	*	*	*
۱۵	تقی آباد	۲۲۱۴۳۳	۲	۱۸	۴۵۶	۲۴۷	۹۶	۹۳	*	*	*	*	*	*	*
۱۶	تنگ پور سفلی	۲۲۱۴۳۴	۲	۱۰	۶۵	۴۷	۲۲	۱۱	*	*	*	*	*	*	*
۱۷	تنگ پور علیا	۲۲۱۴۳۵	۲	۲۹	۲۰۶	۱۵۵	۳۳	۱۴	*	*	*	*	*	*	*
۱۸	توت - ها	۲۲۱۴۳۷	۴	۲	۲۸	۲۱	۰	۷	*	*	*	*	*	*	*
۱۹	توشاب	۲۲۱۴۳۸	۴	۹	۵۰	۲۷	۰	۱۳	*	*	*	*	*	*	*
۲۰	جعفر آباد	۲۲۱۴۳۹	۲	۱۹	۱۱۲	۷۶	۰	۲۷	*	*	*	*	*	*	*
۲۱	جعفر خان	۲۲۱۴۴۰	۴	۷	۴۴	۳۷	۰	۶	*	*	*	*	*	*	*
۲۱	چم کریم	۲۲۱۴۴۲	۲	۴۷	۲۳۵	۱۷۲	۱۷	۵۸	*	*	*	*	*	*	*
۲۱	چم نوزده	۲۲۱۵۲۸	۴	۹	۴۱	۲۹	۰	۱۰	*	*	*	*	*	*	*
۲۱	چراغ آباد سفلی	۲۲۱۴۴۳	۲	۱۲	۵۸	۴۸	۰	۱۵	*	*	*	*	*	*	*
۲۱	چروغ ایستوند	۲۲۱۴۴۴	۲	۲۱	۱۲۵	۱۰۲	۰	۳۲	*	*	*	*	*	*	*
۲۱	چشمه گلان	۲۲۱۴۴۵	۴	۷	۲۹	۲۰	۰	۹	*	*	*	*	*	*	*
۲۱	چشمه کمره	۲۲۱۵۲۶	۲	۹	۶۱	۴۴	۲	۲۲	*	*	*	*	*	*	*
۲۱	چمحصار بالا	۲۲۱۴۴۷	۲	۱۶	۹۰	۷۱	۴	۱۷	*	*	*	*	*	*	*
۲۱	چمحصار پایین	۲۲۱۴۴۸	۲	۵	۲۸	۲۳	۱	۶	*	*	*	*	*	*	*
۲۱	چمخاتار	۲۲۱۴۴۹	۲	۱۷	۱۱۵	۹۱	۰	۲۲	*	*	*	*	*	*	*

نوع راه آبادی: جاده اسفالت ۱، جاده شوسه ۲، جاده خاکی ۳، مارود ۴، سایر (اینگاه راه آهن، باره آبی، ۵، ناسخ ۶)

تعداد گاو و گوساله	تعداد گوسفند و بز	تعمیرگاه شین آلات کش دربی	فروشگاه تعاونی	دستری بر روی تعمیرگاهی لرزه ای	تعمیرگاه	دستری بر روی نمازگاه مجاور لرزه ای	صندوق پست	بیمار و ماما می روستایی	دانشگاه کیمیا در اهر	پزشک	خانه بهداشت	مرکز بهداشتی درمانی	حمام	آموزشگاه صنعت مواد آهویی	مدرسه راهبانی	دبستان	برق	آب لوله کشی	پایگاه خاد است بروج	مرکز خدمات روستایی	دفتر جهاد سازندگی	شورای اسلامی روستایی	اماکن مذهبی مسلمانان	بنای مذهبی مسلمانان	شماره در دفتر آبادی
۴۲	۴۱	۴۰	۳۹	۳۸	۳۷	۳۶	۳۵	۳۴	۳۳	۳۲	۳۱	۳۰	۲۹	۲۸	۲۷	۲۶	۲۵	۲۴	۲۳	۲۲	۲۱	۲۰	۱۹	۱۸	۱۷
۲۰۰	۲۰۰		*										*			*	*	*				*			۱۹
۰	۰																								۲۰
۵	۵۰																								۲۱
۱۲۰	۲۵۰																								۲۲
۷۰	۲۰۰																								۲۳
۴۰	۱۵۰															*									۲۴
۲۰	۲۰۰															*									۲۵
۶۰	۶۰۰															*									۲۶
۲۰۰	۴۵۰															*									۲۷
۴۰	۸۰															*									۲۸
۷	۱۷۰															*									۲۹
۴۰۹۶۳	۲۶۷۱۷۷	۲	۲۵	۹۸	۱	۱	۲	۶	۱۱	۲	۱	۳	۱۵	۹	۳	۱۰۱	۱۴	۲۲	۹	۲	۲	۲۰	۳۱	۲۵	۱
۱۰۱۲۱	۸۲۵۸۷	۰	۳	۲۲	۰	۰	۰	۰	۰	۰	۰	۰	۲	۲	۰	۸	۰	۱۶	۰	۰	۰	۱۶	۱	۱	۱
۷۰	۸۰۰																								۲
۱۰۰	۱۷۰۰																								۳
۱۰	۲۰۰۰			*																					۴
۳۰	۲۰			*																					۵
۱۰۰	۱۸۰۰			*														*							۶
۱۲۰	۶۳۰			*												*									۷
۲۰۰	۶۰۰			*																					۸
۲۰	۴۰۰			*																					۹
۴۵	۲۲۵			*														*							۱۰
۵	۶۴۰			*														*							۱۱
۷۰	۱۶۰			*														*							۱۲
۱۰۰	۱۴۵۰			*														*							۱۳
۵۰	۵۰۰			*														*							۱۴
۸	۱۹۵			*														*							۱۵
۲۵۰	۴۰۰		*	*									*				*	*							۱۶
۰	۰			*														*							۱۷
۲۵۰	۱۶۰۰		*	*													*	*							۱۸
۸	۱۲۰			*														*							۱۹
۱۵۰	۷۵۰			*														*							۲۰
۵۰	۱۰۰۰			*														*							۲۱
۱۰۰	۲۳۰			*														*				*			۲۲
۱۰۰۰	۲۰۰۰			*														*							۲۳
۳	۱۰۰۰			*														*							۲۴
۳۰	۲۰۰			*														*							۲۵
۹۰	۲۳۰			*														*							۲۶
۵۰	۸۰۰			*														*							۲۷
۲۰	۲۵۰			*														*							۲۸
۳۰	۹۰۰			*														*							۲۹
۱۵	۲۸۰			*														*							۳۰
۲۰۰	۴۰۰			*														*							

شماره ردیف آبادی	آبادی	کد آبادی	نوع راه آبادی (کد)	تعداد خانوار	کل جمعیت	جمعیت عمارت بیشتر	جمعیت باسواد	جمعیت شامل	فعالیت کشاورزی					
									۱۰	۱۱	۱۲	۱۳	۱۴	۱۵
۳۱	چنار	۲۲۱۴۵۰	۴	۲	۱۴	۱۱	۲	۲	*	*	*	*	*	*
۳۲	چیانام بر شجه کار	۲۲۱۵۳۰	۴	۶	۳۲	۲۲	۲	۹	*	*	*	*	*	*
۳۳	چیه	۲۲۱۴۵۱	۴	۲۵	۱۷۶	۱۲۲	۲	۴۶	*	*	*	*	*	*
۳۴	حاجی مراد	۲۲۱۴۵۲	۲	۹	۵۶	۴۷	۰	۱۲	*	*	*	*	*	*
۳۵	حمن آباد	۲۲۱۴۵۳	۴	۲۱	۱۲۸	۹۷	۰	۳۶	*	*	*	*	*	*
۳۶	حصین آباد	۲۲۱۵۲۷	۲	۲	۹	۹	۱	۴	*	*	*	*	*	*
۳۷	حصین آباد	۲۲۱۴۵۴	۲	۱۲	۵۳	۴۵	۹	۱۲	*	*	*	*	*	*
۳۸	خاتون آباد	۲۲۱۴۵۶	۲	۴۲	۲۳۱	۱۷۶	۲۸	۷۰	*	*	*	*	*	*
۳۹	خان آباد	۲۲۱۴۵۷	۲	۲۵	۱۴۲	۱۱۴	۰	۲۸	*	*	*	*	*	*
۴۰	خداوردی	۲۲۱۴۵۸	۲	۸	۳۹	۲۴	۰	۱۰	*	*	*	*	*	*
۴۱	خمر و خاشی	۲۲۱۴۵۹	۲	۲۰	۹۱	۷۲	۷	۲۰	*	*	*	*	*	*
۴۲	خلیل آباد	۲۲۱۴۶۰	۴	۱۸	۱۰۶	۸۲	۰	۲۴	*	*	*	*	*	*
۴۳	خوشام	۲۲۱۴۶۱	۲	۲۸	۱۳۹	۱۰۹	۱	۴۳	*	*	*	*	*	*
۴۴	داره شومه و رکوه	۲۲۱۵۳۱	۴	۴	۲۵	۲۰	۰	۱۰	*	*	*	*	*	*
۴۵	دره پهلوان	۲۲۱۴۶۲	۲	۶۲	۲۲۹	۲۵۵	۰	۱۲۲	*	*	*	*	*	*
۴۶	دره سیادکار	۲۲۱۴۶۴	۲	۵۶	۲۱۳	۲۳۵	۶۷	۶۱	*	*	*	*	*	*
۴۷	دم دوره بر شجه چار	۲۲۱۵۳۲	۴	۷	۴۲	۳۱	۱	۹	*	*	*	*	*	*
۴۸	دوستعلی آباد	۲۲۱۴۶۵	۲	۱۱	۷۵	۵۰	۲	۱۱	*	*	*	*	*	*
۴۹	ریسه و نده	۲۲۱۴۶۷	۴	۲	۱۴	۱۲	۰	۳	*	*	*	*	*	*
۵۰	ریز اسان	۲۲۱۴۶۸	۲	۱۱	۵۷	۴۰	۱	۱۰	*	*	*	*	*	*
۵۱	زردالو	۲۲۱۴۶۹	۲	۴	۲۶	۲۰	۱	۴	*	*	*	*	*	*
۵۲	زرده مو ار	۲۲۱۴۷۰	۴	۲۶	۱۴۳	۱۰۲	۱	۲۲	*	*	*	*	*	*
۵۳	زیجور کوه	۲۲۱۵۲۹	۴	۴	۲۲	۱۶	۰	۹	*	*	*	*	*	*
۵۴	سر اسپیبر دوستی	۲۲۱۴۷۲	۲	۲۵	۱۶۸	۱۲۱	۶	۲۸	*	*	*	*	*	*
۵۵	سر دنگه	۲۲۱۴۷۳	۲	۲۸	۱۶۱	۱۲۴	۰	۲۴	*	*	*	*	*	*
۵۶	سر زن	۲۲۱۴۷۴	۲	۱۹	۱۰۱	۷۸	۴	۲۲	*	*	*	*	*	*
۵۷	سر شاوه	۲۲۱۴۷۵	۴	۱۰	۵۹	۴۶	۱	۱۹	*	*	*	*	*	*
۵۸	سفید خاشی	۲۲۱۴۷۶	۴	۱۵	۷۴	۵۰	۰	۱۸	*	*	*	*	*	*
۵۹	ستکر	۲۲۱۴۷۹	۲	۱۰	۶۴	۵۲	۰	۱۱	*	*	*	*	*	*
۶۰	سید علی	۲۲۱۴۸۰	۲	۲۶	۱۹۹	۱۶۰	۴۸	۵۶	*	*	*	*	*	*
۶۱	سین	۲۲۱۴۸۱	۴	۱۱	۴۶	۲۷	۰	۱۱	*	*	*	*	*	*
۶۲	شاه آباد	۲۲۱۴۸۲	۲	۵۵	۲۶۱	۲۱۰	۶۳	۶۱	*	*	*	*	*	*
۶۳	شاه آباد و لیکن	۲۲۱۴۸۳	۲	۱۲	۷۶	۵۸	۱۳	۱۵	*	*	*	*	*	*
۶۴	شش نرم	۲۲۱۴۸۵	۲	۴	۳۰	۲۲	۰	۱۲	*	*	*	*	*	*
۶۵	عباس خان	۲۲۱۴۸۶	۴	۱۲	۸۷	۶۶	۰	۱۷	*	*	*	*	*	*
۶۶	عزیز آباد	۲۲۱۴۸۷	۲	۲۸	۱۲۶	۹۷	۲۰	۳۲	*	*	*	*	*	*
۶۷	علیمراد خان	۲۲۱۴۸۹	۴	۶	۳۸	۲۹	۱	۸	*	*	*	*	*	*
۶۸	علی آباد	۲۲۱۴۹۰	۲	۵	۲۲	۱۶	۳	۵	*	*	*	*	*	*
۶۹	علی آباد پیر دوستی	۲۲۱۴۹۱	۴	۴	۲۲	۱۵	۱	۵	*	*	*	*	*	*
۷۰	قتل بیوم	۲۲۱۴۹۲	۴	۵	۳۳	۲۲	۰	۸	*	*	*	*	*	*
۷۱	فخلاق ته سران	۲۲۱۴۹۴	۴	۱	۶	۵	۰	۱	*	*	*	*	*	*
۷۲	قمش	۲۲۱۴۹۵	۲	۶۰	۲۱۴	۲۴۱	۷۴	۶۳	*	*	*	*	*	*
۷۳	کالده امیر علی قاسمی	۲۲۱۴۹۷	۶	۱۲	۸۹	۶۹	۱	۲۴	*	*	*	*	*	*
۷۴	کرکان سفلی	۲۲۱۴۹۸	۴	۱۸	۱۰۶	۸۲	۱	۲۵	*	*	*	*	*	*
۷۵	کرکان علیا	۲۲۱۴۹۹	۴	۱۲	۷۲	۵۶	۶	۱۹	*	*	*	*	*	*

کد نوع راه آبادی: ۱، جاده ساخته، ۲، جاده شوره، ۳، جاده خاکی، ۴، سایر (اینگاه راه آسین، یاراه آبی، ۵، ناسخ ۶

تعداد گاو و گوساله	تعداد گوسفند و بز	تغییرگاه شین آرات کاشوری	فروشگاه تعاونی	دستری - بودینا تقویم عمومی زاری	تعمیر	دستری - روزنامه مجله آرای	صدوق پست	بیمار و دامای روستایی	دانشگاه تپین درپوش	پزشک	خانه بهداشت	مرکز بهداشتی درمانی	حمام	آموزش انجمن بودا آموزی	مدرسه راهنمایی	دبستان	برن	آب لوله کشی	پایگاه خدمات بیج	مرکز خدمات روستایی	دوره بهداشت سازمان	شورای اسلامی روستایی	امکن مذهبی سازمان	بنیاد مذهبی سازمان	شماره ردیف آبادی
۴۲																									۲۱
	۷۰			*																					۲۲
۵۰	۱۴۰۰																								۲۳
۱۰۰	۵۵۰۰																								۲۴
۲۰	۸۰۰																								۲۵
۱۰۰	۲۷۰۰																								۲۶
۵	۳۵																								۲۷
۲۰	۱۴۰		*																						۲۸
۱۷۰	۵۵۰			*												*		*							۲۹
۹۰	۲۷۰																								۳۰
۴۰	۳۵۰																								۳۱
۳۰	۱۷۰																								۳۲
۱۰۰	۳۵۰۰																								۳۳
۱۵۰	۱۰۰۰																								۳۴
۱۰۰	۲۵۰۰																								۳۵
۵۰	۲۰۰۰																								۳۶
۳۰۰	۱۰۰۰			*								*	*				*	*							۳۷
۳۰	۹۰۰			*																					۳۸
۴۰	۱۰۰			*																					۳۹
.	۲۰۰			*																					۴۰
۵	۲۰۰			*																					۴۱
۵۰	۴۰																								۴۲
۱۵۰	۲۰۰۰																								۴۳
۲	۵۲۶																								۴۴
۱۵۰	۱۰۰۰			*												*		*				*	*	*	۴۵
۱۹۰	۲۰۰۰																	*	*			*	*	*	۴۶
۲۰۰	۱۲۰۰																	*	*			*	*	*	۴۷
۴۵	۷۵۰																	*	*			*	*	*	۴۸
.	۲۵۰۰																	*	*			*	*	*	۴۹
۵۰	۲۰۰																	*	*			*	*	*	۵۰
۱۵۰	۱۲۰۰			*									*			*		*	*			*	*	*	۵۱
۱۵	۲۵۰																	*	*			*	*	*	۵۲
۱۰۰	۱۷۰۰																	*	*			*	*	*	۵۳
.	۹۱																	*	*			*	*	*	۵۴
۴	۲۷																	*	*			*	*	*	۵۵
۲۸	۲۸۰																	*	*			*	*	*	۵۶
۴۰	۲۰۰			*														*	*			*	*	*	۵۷
۴۰	۱۰۰۰																	*	*			*	*	*	۵۸
۴	۲۵																	*	*			*	*	*	۵۹
۸۰	.																	*	*			*	*	*	۶۰
۷۰	۱۱۰۰																	*	*			*	*	*	۶۱
.	.																	*	*			*	*	*	۶۲
۳۰۰	۱۵۰۰			*														*	*			*	*	*	۶۳
۳۰	۱۷۰۰																	*	*			*	*	*	۶۴
۱۵۰۰	۵۵۰																	*	*			*	*	*	۶۵
۷۰	۲۰۰																	*	*			*	*	*	۶۶

خصوصیات اجتماعی - اقتصادی آبادیهای دارای سکنه شهرستان خرم آباد

شماره ردیف آبادی	آبادی	کد آبادی	نوع راه آبادی (کیلومتر)	تعداد خانوار	کل جمعیت	جمعیت عصابه بیشتر	جمعیت باسواد	جمعیت شغل	فعالیت کشاورزی						
									زراعت	باغداری	واحداری دامپروری	پرورش طیور	پرورش گاو و بز	پرورش ماهی	
۱	۲	۳	۴	۵	۶	۷	۸	۹	۱۰	۱۱	۱۲	۱۳	۱۴	۱۵	۱۶
۷۶	کل دخته داودخان	۲۲۱۵۰۰	۴	۴	۲۵	۱۹	۰	۴	*	*	*	*	*	*	*
۷۷	کلوار	۲۲۱۵۰۱	۲	۱۰	۵۰	۲۷	۸	۱۰	*	*	*	*	*	*	*
۷۸	کله کله سفلی	۲۲۱۵۰۲	۲	۸	۲۴	۲۶	۷	۹	*	*	*	*	*	*	*
۷۹	کله کله علیا	۲۲۱۵۰۳	۲	۲۴	۱۲۱	۹۷	۹	۲۴	*	*	*	*	*	*	*
۸۰	کول سبت	۲۲۱۵۰۴	۴	۱۵	۶۹	۴۹	۰	۱۵	*	*	*	*	*	*	*
۸۱	کول مرز سفلی	۲۲۱۵۰۵	۲	۱۸	۹۹	۷۲	۵	۲۶	*	*	*	*	*	*	*
۸۲	کول مرز علیا	۲۲۱۵۰۶	۲	۱۷	۹۶	۷۱	۴	۲۱	*	*	*	*	*	*	*
۸۳	کهر بزر و وقت	۲۲۱۵۰۷	۲	۸۱	۴۸۱	۲۷۸	۶	۱۴۷	*	*	*	*	*	*	*
۸۴	کناود انه پناه	۲۲۱۵۰۸	۴	۷	۵۶	۴۵	۰	۱۲	*	*	*	*	*	*	*
۸۵	گرم خاشی	۲۲۱۵۰۹	۲	۲۱	۱۸۹	۱۴۵	۵	۴۱	*	*	*	*	*	*	*
۸۶	گردکاشه	۲۲۱۵۱۰	۲	۲۲	۱۴۰	۱۱۶	۲	۲۶	*	*	*	*	*	*	*
۸۷	گردکاشه خدا پیار	۲۲۱۵۱۱	۲	۱۹	۱۱۴	۹۱	۰	۲۶	*	*	*	*	*	*	*
۸۸	کلدیره	۲۲۱۵۱۲	۲	۷	۵۲	۴۱	۰	۹	*	*	*	*	*	*	*
۸۹	کله سبک	۲۲۱۵۱۳	۴	۸	۵۴	۳۹	۰	۱۳	*	*	*	*	*	*	*
۹۰	محمد مرز آباد	۲۲۱۵۱۵	۲	۴۷	۲۱۹	۱۶۵	۲۶	۴۸	*	*	*	*	*	*	*
۹۱	مختار آباد	۲۲۱۵۱۶	۲	۹۸	۵۲۵	۴۰۲	۶۶	۸۴	*	*	*	*	*	*	*
۹۲	مزرعه شوکه	۲۲۱۵۱۸	۴	۱۰	۵۵	۳۸	۱	۱۰	*	*	*	*	*	*	*
۹۳	ملاحار بیگ	۲۲۱۵۱۹	۴	۷	۴۴	۳۴	۴	۷	*	*	*	*	*	*	*
۹۴	نظر آباد	۲۲۱۵۲۰	۲	۶	۲۸	۲۲	۲	۶	*	*	*	*	*	*	*
۹۵	نظر خان	۲۲۱۵۲۱	۴	۱۱	۶۱	۴۶	۰	۱۲	*	*	*	*	*	*	*
۹۶	نوروز آباد	۲۲۱۵۲۲	۲	۱۵	۸۸	۶۴	۳	۱۵	*	*	*	*	*	*	*
۹۷	نیلور گره	۲۲۱۵۲۳	۴	۲۹	۲۲۴	۱۸۰	۵	۶۷	*	*	*	*	*	*	*
۹۸	وشاب	۲۲۱۵۲۴	۲	۱۷	۱۳۶	۱۰۲	۶	۴۶	*	*	*	*	*	*	*
دهستان خاوه															
۱	الفسانه	۲۲۱۶۳۶	۲	۱۴۱	۷۱۸	۵۴۰	۱۹۲	۱۲۱	۵۰	۸	۵۰	۳	۰	۶	۰
۲	ایر انشاه	۲۲۱۶۳۷	۲	۲۲۳	۱۲۷۸	۱۰۴۴	۲۷۸	۲۲۱	۵۰	۸	۵۰	۳	۰	۶	۰
۳	بیر خورتان	۲۲۱۶۳۸	۲	۱۹۹	۱۱۰۶	۸۲۱	۳۱۰	۱۴۲	۵۰	۸	۵۰	۳	۰	۶	۰
۴	بیر هما	۲۲۱۶۳۹	۲	۹۴	۴۶۸	۳۵۸	۱۲۸	۹۲	۵۰	۸	۵۰	۳	۰	۶	۰
۵	بگور دی سفلی	۲۲۱۶۴۰	۲	۴۸	۲۷۳	۲۰۶	۲۳	۶۴	۵۰	۸	۵۰	۳	۰	۶	۰
۶	بگور دی علیا	۲۲۱۶۴۱	۲	۱۲	۷۵	۵۸	۱۱	۱۷	۵۰	۸	۵۰	۳	۰	۶	۰
۷	تاج امیر	۲۲۱۶۴۲	۲	۱۲۵	۶۹۲	۵۲۴	۱۵۳	۱۴۱	۵۰	۸	۵۰	۳	۰	۶	۰
۸	جافر بیگی سفلی	۲۲۱۶۴۳	۲	۱۹	۱۱۲	۸۰	۱۴	۲۱	۵۰	۸	۵۰	۳	۰	۶	۰
۹	جافر بیگی علیا	۲۲۱۶۴۴	۲	۱۰	۶۱	۵۲	۲۶	۹	۵۰	۸	۵۰	۳	۰	۶	۰
۱۰	چراغ	۲۲۱۶۴۵	۲	۱۰۵	۵۴۸	۴۰۲	۱۲۷	۱۰۹	۵۰	۸	۵۰	۳	۰	۶	۰
۱۱	چشم خاشی سفلی	۲۲۱۶۴۶	۲	۲۱	۱۰۹	۸۱	۲۲	۲۰	۵۰	۸	۵۰	۳	۰	۶	۰
۱۲	چشمه خاشی	۲۲۱۶۴۷	۲	۲۲	۱۱۸	۹۲	۱۵	۲۰	۵۰	۸	۵۰	۳	۰	۶	۰
۱۳	حیدریه	۲۲۱۶۴۸	۲	۵۰	۲۴۳	۱۹۶	۴۵	۵۲	۵۰	۸	۵۰	۳	۰	۶	۰
۱۴	حسن آباد	۲۲۱۶۴۹	۲	۴۲	۲۵۴	۲۰۰	۶۳	۲۴	۵۰	۸	۵۰	۳	۰	۶	۰
۱۵	حسین طلایی	۲۲۱۶۵۰	۲	۱۶	۹۷	۷۲	۱۸	۱۳	۵۰	۸	۵۰	۳	۰	۶	۰
۱۶	حیدر آباد	۲۲۱۶۵۱	۲	۷	۴۱	۳۰	۱۱	۷	۵۰	۸	۵۰	۳	۰	۶	۰
۱۷	زلیوار	۲۲۱۶۵۲	۲	۷۲	۴۳۷	۳۱۷	۱۱۶	۷۰	۵۰	۸	۵۰	۳	۰	۶	۰
۱۸	زماشه	۲۲۱۶۵۳	۲	۱۰	۶۸	۵۲	۱۹	۹	۵۰	۸	۵۰	۳	۰	۶	۰
۱۹	سالیانه	۲۲۱۶۵۴	۲	۲۲	۱۱۶	۱۰۲	۱۷	۲۲	۵۰	۸	۵۰	۳	۰	۶	۰
۲۰	سر ابغضفر	۲۲۱۶۵۵	۲	۲۸۹	۱۴۹۹	۱۱۰۶	۴۳۳	۲۳۰	۵۰	۸	۵۰	۳	۰	۶	۰

کد نوع راه آبادی: ۱ جاده اسفالت، ۲ جاده شوسه، ۳ جاده خاکی، ۴ مارو، ۵ سایر (اینگاه راه آهن یا راه آبی)، ۵ نا مشخص

تعداد گاو و گوسفند	تعداد گاو سفید و بز	تعمیرگاه شین آلات شادری	فروشگاه تعاونی	دستری به وسیله تعاونی زراعی	تلفن	دستری به روزنامه و مجله و کتاب	صندوق پست	بیمار و دامای روستایی	دانشگاه کشیکین دایرگی	پزشک	خانه بهداشت	مرکز بهداشتی درمانی	حمام	آموزش تخصصی مواد آموزشی	مدرسه راهنمایی	دبستان	برق	آب لوله کشی	پانچ و خاوت بست بچ	مرکز خدمات روستایی	دفتر بهداشت و زندگی	شورای اسلامی روستایی	امکن مذهبی مسلمانان	بنی مذهبی مسلمانان	شماره ردیف آبادی	
۴۲	۴۱	۴۰	۳۹	۳۸	۳۷	۳۶	۳۵	۳۴	۳۳	۳۲	۳۱	۳۰	۲۹	۲۸	۲۷	۲۶	۲۵	۲۴	۲۳	۲۲	۲۱	۲۰	۱۹	۱۸	۱۷	
۰	۴۵			*																					۷۶	
۱۰	۷۰			*																		*			۷۷	
۱۴	۵۲																					*			۷۸	
۱۵	۰																					*			۷۹	
۳۰	۱۷۰																					*			۸۰	
۱۰۰	۱۵۰																*					*			۸۱	
۳۰	۱۷۰																*					*			۸۲	
۸۰۰	۶۰۰۰		*														*					*			۸۳	
۳۰	۱۱۰																*					*			۸۴	
۳۰۰	۱۵۰۰																*					*			۸۵	
۱۰۰	۱۰۰۰																*					*			۸۶	
۵۰	۶۰۰																*					*			۸۷	
۰	۲۵۰			*													*					*			۸۸	
۲۰۰	۳۰۹																*					*			۸۹	
۱۵۰	۸۰۰		*														*					*			۹۰	
۵۰	۳۶۰			*													*					*			۹۱	
۲۳	۲۰۰																*					*			۹۲	
۲۰	۲۶۰																*					*			۹۳	
۷	۳۴																*					*			۹۴	
۸۰	۱۰۰۰																*					*			۹۵	
۱۰۰	۲۰۰																*					*			۹۶	
۱۵۰	۳۰۰۰																*					*			۹۷	
۱۰	۳۵۰																*					*			۹۸	
۷۳۳۷	۳۴۲۸۷	۱	۴	۱۵	۱	۱	۱	۵	۱	۱	۰	۱	۸	۲	۲	۲۲	۳۰	۱۷	۴	۱	۰	۲۸	۱۵	۱۷		
۲۵۰	۲۵۰۰												*			*	*	*		*	*	*	*	*	*	۱
۱۰۰	۹۰۰۰		*									*			*	*	*	*		*	*	*	*	*	*	۲
۲۰۰	۱۲۰۰	*		*	*	*	*	*	*	*	*	*	*	*	*	*	*	*	*	*	*	*	*	*	*	۳
۳۵۰	۱۸۰																*	*	*	*	*	*	*	*	*	۴
۷۰	۶۵																*	*	*	*	*	*	*	*	*	۵
۱۰	۱۲۰																*	*	*	*	*	*	*	*	*	۶
۹۰۰	۱۲۰۰												*			*	*	*	*	*	*	*	*	*	*	۷
۸۰	۷۰												*			*	*	*	*	*	*	*	*	*	*	۸
۱۵	۲۵												*			*	*	*	*	*	*	*	*	*	*	۹
۳۰۰	۲۸۰												*			*	*	*	*	*	*	*	*	*	*	۱۰
۲۰	۰												*			*	*	*	*	*	*	*	*	*	*	۱۱
۵۰	۰												*			*	*	*	*	*	*	*	*	*	*	۱۲
۱۰۰	۲۰۰												*			*	*	*	*	*	*	*	*	*	*	۱۳
۱۰۰	۴۰۰												*			*	*	*	*	*	*	*	*	*	*	۱۴
۱۰۰	۱۲۰						*						*			*	*	*	*	*	*	*	*	*	*	۱۵
۱۰	۹						*						*			*	*	*	*	*	*	*	*	*	*	۱۶
۵۰	۳۰۰			*			*						*			*	*	*	*	*	*	*	*	*	*	۱۷
۳۰	۵۰			*			*						*			*	*	*	*	*	*	*	*	*	*	۱۸
۱۰۰	۱۵۰			*			*						*			*	*	*	*	*	*	*	*	*	*	۱۹
۲۰۰	۲۳۰۰	*	*	*	*	*	*	*	*	*	*	*	*	*	*	*	*	*	*	*	*	*	*	*	*	۲۰

شماره ردیف آبادی	آبادی	کد آبادی	نوع راه آبادی (کد)	تعداد خانوار	کل جمعیت	جمعیت عسال بیشتر	جمعیت باسواد	جمعیت شغل	فعالیت کشاورزی						
									زراعت	باغداری	دامداری دامپروری	پرورش طیور	پرورش گاو و گوسفند	پرورش ماهی	
۱	۲	۳	۴	۵	۶	۷	۸	۹	۱۰	۱۱	۱۲	۱۳	۱۴	۱۵	۱۶
۲۱	سر ابدارود	۲۲۱۶۵۷	۲	۴۵	۲۲۱	۱۸۴	۸۲	۴۵	*	*	*	*	*	*	*
۲۲	سر خاتجو بیضا علی	۲۲۱۶۵۸	۲	۶	۲۱	۲۲	۵	۶	*	*	*	*	*	*	*
۲۳	سر خاتجو بیضا علی	۲۲۱۶۵۹	۲	۹	۵۶	۴۶	۱۸	۱۰	*	*	*	*	*	*	*
۲۴	سر خاتجو میرزا اکرم	۲۲۱۶۶۰	۲	۲۰	۸۵	۶۶	۱۰	۲۱	*	*	*	*	*	*	*
۲۵	سر خاتجو مقلی	۲۲۱۶۶۱	۲	۶۱	۲۴۰	۲۰۶	۵۳	۶۴	*	*	*	*	*	*	*
۲۶	سر خاتجو علیا	۲۲۱۶۶۲	۲	۱۱۸	۶۵۱	۴۸۶	۱۵۱	۱۰۸	*	*	*	*	*	*	*
۲۷	شاه اباد گامام بیضا علی	۲۲۱۶۶۴	۲	۲۰	۱۹۳	۱۴۲	۴۱	۲۹	*	*	*	*	*	*	*
۲۸	شاه اباد گامام بیضا علی	۲۲۱۶۶۵	۲	۲۰	۱۲۴	۱۰۴	۲۲	۲۲	*	*	*	*	*	*	*
۲۹	قنبر خنته	۲۲۱۶۶۶	۲	۷۹	۴۲۸	۳۱۲	۱۵۷	۸۰	*	*	*	*	*	*	*
۳۰	شریف	۲۲۱۶۶۷	۲	۲	۱۲	۱۲	۲	۲	*	*	*	*	*	*	*
۳۱	شیخ اباد	۲۲۱۶۶۸	۲	۱۵	۹۲	۷۸	۹	۱۷	*	*	*	*	*	*	*
۳۲	عبد الحسینی	۲۲۱۶۶۹	۲	۹۰	۴۵۸	۳۵۷	۱۲۵	۸۲	*	*	*	*	*	*	*
۳۳	عزیز اباد	۲۲۱۶۷۰	۲	۲۰	۱۲۸	۱۰۷	۱۸	۳۰	*	*	*	*	*	*	*
۳۴	علی اباد	۲۲۱۶۷۲	۲	۱۴	۸۲	۵۵	۱۴	۲۱	*	*	*	*	*	*	*
۳۵	علی اباد	۲۲۱۶۷۲	۲	۲۷	۱۵۷	۱۲۲	۲۴	۲۷	*	*	*	*	*	*	*
۳۶	علی اباد	۲۲۱۶۷۲	۲	۹	۴۵	۲۵	۷	۸	*	*	*	*	*	*	*
۳۷	علی اباد خمر و بیگی	۲۲۱۶۷۴	۲	۶	۴۱	۲۲	۱۰	۷	*	*	*	*	*	*	*
۳۸	علی میرزا اشرف علیا	۲۲۱۶۷۵	۲	۲۲	۱۶۹	۱۴۶	۲۸	۳۵	*	*	*	*	*	*	*
۳۹	علی میرزا اشرف مطی	۲۲۱۶۷۶	۲	۸	۴۲	۲۸	۱۲	۸	*	*	*	*	*	*	*
۴۰	علی میرزا امین مقلی	۲۲۱۶۷۷	۲	۲۲	۱۲۶	۱۰۰	۲۸	۲۲	*	*	*	*	*	*	*
۴۱	قلندر	۲۲۱۶۷۹	۲	۷۶	۴۶۳	۳۶۵	۱۲۹	۶۲	*	*	*	*	*	*	*
۴۲	کرم الهی	۲۲۱۶۸۰	۲	۴۹	۲۶۸	۲۱۸	۶۳	۴۷	*	*	*	*	*	*	*
۴۳	کفر اج	۲۲۱۶۸۱	۲	۲۵۲	۱۲۱۲	۹۸۳	۴۰۷	۲۲۲	*	*	*	*	*	*	*
۴۴	گاز باز	۲۲۱۶۸۴	۲	۹۶	۵۴۰	۴۰۴	۱۴۱	۹۰	*	*	*	*	*	*	*
۴۵	محمد اباد	۲۲۱۶۸۶	۲	۲۱	۲۱۰	۱۵۶	۳۶	۳۹	*	*	*	*	*	*	*
۴۶	محمد جان فلک الدین	۲۲۱۶۸۷	۲	۵۱	۲۵۲	۱۹۹	۴۱	۳۰	*	*	*	*	*	*	*
۴۷	محمد میرزا امین	۲۲۱۶۸۸	۲	۶۸	۴۷۲	۳۵۲	۱۱۷	۹۳	*	*	*	*	*	*	*
۴۸	مراد اباد	۲۲۱۶۸۹	۲	۹	۴۳	۳۲	۱۲	۱۰	*	*	*	*	*	*	*
۴۹	بیادگار	۲۲۱۶۹۰	۲	۱۶	۹۶	۷۴	۲۵	۱۸	*	*	*	*	*	*	*
۵۰	بورقلی	۲۲۱۶۹۱	۲	۲۹	۱۶۸	۱۲۹	۳۴	۲۸	*	*	*	*	*	*	*
دهستان کاکاوند															
۱	ابراهیم خانی	۲۲۱۷۴۹	۲	۲	۲۲	۱۷	۴	۳	*	*	*	*	*	*	*
۲	امداد اباد	۲۲۱۷۵۰	۲	۴	۲۲	۱۹	۰	۴	*	*	*	*	*	*	*
۳	امداد اباد	۲۲۱۷۵۱	۲	۷	۴۹	۳۶	۰	۱۱	*	*	*	*	*	*	*
۴	اقامیر	۲۲۱۷۵۲	۲	۴	۲۸	۲۳	۱۳	۴	*	*	*	*	*	*	*
۵	الماحی اباد	۲۲۱۷۵۳	۲	۲	۱۵	۱۵	۰	۶	*	*	*	*	*	*	*
۶	اهنگر ان مقلی	۲۲۱۷۵۴	۲	۴	۲۵	۲۰	۵	۴	*	*	*	*	*	*	*
۷	اهنگر ان علیا	۲۲۱۷۵۵	۲	۲۵	۱۷۷	۱۲۵	۲۷	۳۳	*	*	*	*	*	*	*
۸	باغ کره	۲۲۱۷۵۷	۴	۶۰	۲۹۸	۲۲۲	۱	۸۲	*	*	*	*	*	*	*
۹	بیر اشازان	۲۲۱۷۵۸	۴	۵	۲۶	۲۰	۰	۵	*	*	*	*	*	*	*
۱۰	بنجو فیض	۲۲۱۷۵۹	۴	۵	۲۸	۱۹	۰	۵	*	*	*	*	*	*	*
۱۱	بوربور مقلی	۲۲۱۷۶۰	۲	۲۰	۱۶۷	۱۲۴	۰	۳۵	*	*	*	*	*	*	*
۱۲	بوربور علیا	۲۲۱۷۶۱	۲	۱۵	۸۷	۷۱	۰	۱۸	*	*	*	*	*	*	*
۱۳	بوربور مطی	۲۲۱۷۶۲	۴	۷	۳۹	۲۲	۰	۱۰	*	*	*	*	*	*	*

کد نوع راه آبادی: ۱ جاده اسفالت، ۲ جاده شوسه، ۳ جاده خاکی، ۴ سایر راه ها (راه آسفالته یا راه آبی)، ۵ نامشخص

تعداد گاو و گوساله	تعداد گوسفند و بز	تعمیرگاه ماشین آلات کشاورزی	فروشگاه تعاونی	دستری به رسیدن قرضه برای روستاییان	تلفین	دستری به روزنامه و مجله برای روستاییان	صندوق پست	بیمارستانی روستایی	دانشگاه پست و مخابرات	پرورشگاه	خانه بهداشت	مرکز بهداشتی درمانی	حمام	آموزش و تفریح کودکان روستایی	مدرسه راهنمایی	دبستان	برق	آب لوله کشی	پایگاه خدمات بروج	مرکز خدمات روستایی	دفتر بهداشت ازدگی	شورای اسلامی روستایی	اماکن مذهبی مسلمانان	بنای مذهبی مسلمانان	شماره در دفتر آبادی
۴۲	۴۱	۴۰	۳۹	۳۸	۳۷	۳۶	۳۵	۳۴	۳۳	۳۲	۳۱	۳۰	۲۹	۲۸	۲۷	۲۶	۲۵	۲۴	۲۳	۲۲	۲۱	۲۰	۱۹	۱۸	۱۷
۱۰۰	۴۵۰			*				*								*	*		*			*			۲۱
.	۱۲۰			*												*	*		*			*			۲۲
۱۰	۱۴۰			*												*	*		*			*			۲۳
.	۱۶۰			*												*	*		*			*			۲۴
۴۰۰	۷۰۰			*				*					*			*	*		*			*			۲۵
۸۰	۲۵۰			*				*					*			*	*		*			*			۲۶
۱۵۰	۵۰۰			*				*					*			*	*		*			*			۲۷
۷۰	۵۰۰			*				*					*			*	*		*			*			۲۸
۲۰۰	۴۰۰			*				*					*			*	*		*			*			۲۹
۱۵۰	۲۰۰			*				*					*			*	*		*			*			۳۰
۲۰	۲۰۰			*				*					*			*	*		*			*			۳۱
۱۰۰	۲۱۶۰			*				*					*			*	*		*			*			۳۲
۱۰۰	۴۰۰			*				*					*			*	*		*			*			۳۳
۴۰	۵۰۰			*				*					*			*	*		*			*			۳۴
۹۰	.		*					*					*			*	*		*			*			۳۵
۱۶	.			*				*					*			*	*		*			*			۳۶
۱۶	۱۵۲			*				*					*			*	*		*			*			۳۷
۶۰	۸۰۰			*				*					*			*	*		*			*			۳۸
۲۰	۱۴۵			*				*					*			*	*		*			*			۳۹
۷۰	۲۰۰			*				*					*			*	*		*			*			۴۰
۱۰۰۰	۱۲۵۰			*				*					*			*	*		*			*			۴۱
۵۰	۱۵۰			*				*					*			*	*		*			*			۴۲
۷۰۰	۲۵۰۰		*	*				*					*			*	*		*			*			۴۳
۲۰۰	۸۰۰			*				*					*			*	*		*			*			۴۴
۱۵۰	۵۰			*				*					*			*	*		*			*			۴۵
۱۰۰	۱۷۰			*				*					*			*	*		*			*			۴۶
۲۰۰	۶۰۰			*				*					*			*	*		*			*			۴۷
۲۰	۲۳۰			*				*					*			*	*		*			*			۴۸
۱۰	۱۵۰			*				*					*			*	*		*			*			۴۹
۶۰	۳۰۰			*				*					*			*	*		*			*			۵۰
۷۵۵۶	۶۲۸۵۸	.	۷	۲۱	.	.	۱	.	۹	.	.	۱	۲	.	.	۱۶	.	۱۱	.	.	۱	۳	۳	.	۱
.	.																								۲
.	.																								۳
۲	۱۰																								۴
.	۷۰۰																								۵
.	۱۴۹																								۶
۵۰	۱۳۵																								۷
.	.																								۸
۵۰	۱۰۰۰																					*			۹
۲۰	۱۰۰																								۱۰
۱۲	۱۲۰																								۱۱
.	۵۷۰																								۱۲
۲۰	۲۵۰																								۱۳
.	۲۵۰																								۱۴

شماره دره و حیث آبادی	آبادی	کد آبادی	نوع راه آبادی (کد)	تعداد خانوار	کل جمعیت	جمعیت عمال در بیشتر	جمعیت باسواد	جمعیت شاغل	فعالیت کشاورزی						
									زراعت	باغداری	دامداری دامپروری	پرورش طیور	پرورش گاو ابریشم	پرورش بز و گوسفند	پرورش ماهی
۱	۲	۳	۴	۵	۶	۷	۸	۹	۱۰	۱۱	۱۲	۱۳	۱۴	۱۵	۱۶
۱۴	پارچه بیلو ط	۲۲۱۷۷۱	۲	۲۰	۱۲۴	۹۲	۱۲	۲۰	*	*	*	*	*	*	*
۱۵	پارو زن	۲۲۱۷۶۲	۲	۲۰	۱۲۳	۹۴	۲	۲۰	*	*	*	*	*	*	*
۱۶	پایین ایبلا	۲۲۱۷۶۴	۴	۱۷	۹۰	۶۷	۱	۱۷	*	*	*	*	*	*	*
۱۷	پایین ایبایین	۲۲۱۷۶۵	۳	۴	۲۵	۲۷	۸	۴	*	*	*	*	*	*	*
۱۸	پشتوار	۲۲۱۷۶۷	۲	۱۰	۴۶	۲۷	۲	۱۰	*	*	*	*	*	*	*
۱۹	پشکله مقلی	۲۲۱۷۶۸	۲	۱۲	۷۴	۵۶	۲	۱۸	*	*	*	*	*	*	*
۲۰	تازه آباد بهرام	۲۲۱۷۷۲	۲	۸	۵۱	۴۲	۲	۸	*	*	*	*	*	*	*
۲۱	ترازک علیا	۲۲۱۷۷۲	۲	۲۲	۱۵۹	۱۲۲	۰	۲۵	*	*	*	*	*	*	*
۲۲	ترک اوین	۲۲۱۷۷۵	۲	۷	۴۷	۲۹	۰	۱۴	*	*	*	*	*	*	*
۲۳	تلیاب	۲۲۱۷۷۶	۶	۱	۷	۷	۲	۱	*	*	*	*	*	*	*
۲۴	تودار	۲۲۱۷۷۷	۴	۷	۴۳	۲۲	۰	۹	*	*	*	*	*	*	*
۲۵	چارو مان	۲۲۱۷۷۸	۳	۴	۲۳	۲۸	۰	۱۱	*	*	*	*	*	*	*
۲۶	جعفر آباد	۲۲۱۷۸۰	۳	۱۰	۵۷	۴۴	۴۳	۱۰	*	*	*	*	*	*	*
۲۷	جعفر آباد	۲۲۱۷۷۹	۲	۱۷	۱۱۱	۸۱	۳	۱۷	*	*	*	*	*	*	*
۲۸	جمشید آباد	۲۲۱۷۸۱	۲	۱۷	۱۱۸	۸۶	۰	۱۷	*	*	*	*	*	*	*
۲۹	چال سفید علی	۲۲۱۷۸۲	۳	۱۸	۱۱۰	۹۱	۱۱	۲۰	*	*	*	*	*	*	*
۳۰	چم انجیر	۲۲۱۷۸۵	۲	۷	۴۵	۳۴	۰	۸	*	*	*	*	*	*	*
۳۱	چم انجیر احمد خانی	۲۲۱۹۲۹	۴	۵	۲۷	۲۰	۰	۴	*	*	*	*	*	*	*
۳۲	چم انجیر مقلی	۲۲۱۹۳۱	۴	۵	۳۳	۲۲	۰	۵	*	*	*	*	*	*	*
۳۳	چم انجیر وسطی	۲۲۱۹۳۰	۴	۹	۷۱	۵۶	۰	۱۴	*	*	*	*	*	*	*
۳۴	چم قلاته	۲۲۱۷۸۶	۲	۵۲	۲۲۶	۲۵۶	۴	۵۲	*	*	*	*	*	*	*
۳۵	چراغ آباد چمن س	۲۲۱۷۸۸	۳	۸	۴۱	۲۲	۱	۱۴	*	*	*	*	*	*	*
۳۶	چشمه حاجی محمد	۲۲۱۷۸۹	۲	۱۲	۸۴	۶۵	۱۱	۱۳	*	*	*	*	*	*	*
۳۷	چشمه خانی	۲۲۱۷۹۰	۲	۴۳	۲۱۵	۱۵۱	۰	۴۹	*	*	*	*	*	*	*
۳۸	چشمه سفید مقلی	۲۲۱۷۹۱	۳	۱۶	۹۱	۶۸	۲	۱۶	*	*	*	*	*	*	*
۳۹	چشمه سفید علیا	۲۲۱۷۹۲	۲	۱۰	۸۲	۶۲	۰	۱۰	*	*	*	*	*	*	*
۴۰	چشمه کیورد	۲۲۱۷۹۴	۳	۱۹	۱۰۸	۷۶	۱۵	۱۹	*	*	*	*	*	*	*
۴۱	چشمه کیورد	۲۲۱۷۹۵	۲	۴۵	۲۵۶	۱۹۵	۱۹۳	۴۵	*	*	*	*	*	*	*
۴۲	چشمه کوه	۲۲۱۷۹۶	۲	۶	۴۱	۳۱	۳۰	۱۱	*	*	*	*	*	*	*
۴۳	چشمه کیز ایب	۲۲۱۷۹۷	۶	۵۲	۲۰۸	۲۴۲	۱۲۰	۶۶	*	*	*	*	*	*	*
۴۴	چفته دره مقلی	۲۲۱۷۹۹	۲	۶۷	۲۵۷	۲۶۰	۲۵	۶۷	*	*	*	*	*	*	*
۴۵	چفته دره علیا	۲۲۱۸۰۰	۲	۶۰	۲۲۲	۲۶۰	۲۷	۵۷	*	*	*	*	*	*	*
۴۶	چفته دره وسطی	۲۲۱۸۰۱	۴	۶	۴۷	۳۸	۳	۶	*	*	*	*	*	*	*
۴۷	چمن بورد	۲۲۱۸۰۲	۲	۵	۲۶	۲۴	۲۴	۵	*	*	*	*	*	*	*
۴۸	چمن	۲۲۱۸۰۴	۲	۴	۲۶	۱۹	۰	۴	*	*	*	*	*	*	*
۴۹	چمن بوله	۲۲۱۸۰۵	۳	۷۴	۴۲۰	۳۲۷	۴۶	۷۵	*	*	*	*	*	*	*
۵۰	چمن جعفر بیگ	۲۲۱۸۰۶	۲	۲۱	۱۴۴	۱۱۰	۱	۲۱	*	*	*	*	*	*	*
۵۱	چنار هول	۲۲۱۹۲۸	۳	۱۱	۵۷	۵۰	۰	۲۱	*	*	*	*	*	*	*
۵۲	چهار افشار مقلی	۲۲۱۸۰۸	۲	۲۱	۱۷۴	۱۲۹	۴	۲۱	*	*	*	*	*	*	*
۵۳	چپاملک	۲۲۱۸۱۰	۲	۸	۵۵	۴۵	۱	۸	*	*	*	*	*	*	*
۵۴	حاجی آباد	۲۲۱۸۱۲	۳	۹	۴۱	۲۸	۱	۹	*	*	*	*	*	*	*
۵۵	حصین آباد	۲۲۱۸۱۴	۲	۱۲	۸۴	۶۵	۶	۱۸	*	*	*	*	*	*	*
۵۶	حصین آباد	۲۲۱۸۱۵	۴	۱۱	۶۱	۴۸	۴۸	۱۵	*	*	*	*	*	*	*
۵۷	حصین آباد جدید	۲۲۱۸۱۶	۲	۱۷	۱۱۳	۸۵	۲۰	۱۷	*	*	*	*	*	*	*
۵۸	حصین آباد مقلی	۲۲۱۸۱۷	۲	۲	۲۰	۱۴	۱۴	۳	*	*	*	*	*	*	*

کد نوع راه آبادی: ۱ جاده اسفالت، ۲ جاده شوسه، ۳ جاده خاکی، ۴ مارود، ۵ سایر (اینگاه راه آهن یا راه آبی)، ۵ نا مشخص

تعداد گاو و گوساله	تعداد گوسفند و بز	تیمبرگاه باغین آلات کشاورزی	فروشگاه تعاونی	دستری به وسایل تعمیراتی رایج	تلفن	دستری به روزنامه و مجله و کتاب	صندوق پست	بیمار و دامای روستایی	دانشگاه کتیبین دایرگی	پزشک	خانه بهداشت	مرکز بهداشتی درمانی	حمام	آموزش باغبانی مواد آموزشی	مدرسه راهنمایی	دبستان	برق	آب لوله کشی	پایگاه تعاونی بیج	مرکز خدمات روستایی	دفتر جهاد سازندگی	شورای اسلامی روستایی	امکن مذبحی مسلمانان	بنیاد مذبحی مسلمانان	شماره رودخانه آبادی
۴۲	۴۱	۴۰	۳۹	۳۸	۳۷	۳۶	۳۵	۳۴	۳۳	۳۲	۳۱	۳۰	۲۹	۲۸	۲۷	۲۶	۲۵	۲۴	۲۳	۲۲	۲۱	۲۰	۱۹	۱۸	۱۷
۲۰	۲۷۰			*																		*			۱۴
۱۸	۲۲۰																								۱۵
۰	۰																								۱۶
۲	۶۵																								۱۷
۰	۲۰۰																								۱۸
۰	۲۵۰																								۱۹
۰	۰																								۲۰
۷۰	۴۱۰			*																					۲۱
۰	۶۰۰																								۲۲
۲	۲۵																								۲۳
۵۰	۴۰۰																								۲۴
۱۵	۱۲۰																								۲۵
۱۶	۳۶۰																								۲۶
۵۰	۴۵۰			*																					۲۷
۵۰	۲۰۰																								۲۸
۰	۰																								۲۹
۸	۶۰۰																								۳۰
۱۰	۱۱۰																								۳۱
۱۵	۱۵۰																								۳۲
۲۰	۲۰۰۰			*																					۳۳
۲۸	۴۰۰																					*			۳۴
۷	۶۰																								۳۵
۱۷۵	۶۴۰								*													*			۳۶
۲۵۰	۲۹۰۰			*														*							۳۷
۴۰	۴۵۰			*																					۳۸
۶۰	۴۵			*																					۳۹
۲۵	۲۷۰																					*			۴۰
۲۲	۱۶۲۰																*		*			*			۴۱
۵	۴۳۰																					*			۴۲
۰	۰																								۴۳
۲۵۰	۹۰۰								*																۴۴
۲۰	۸۵۰																								۴۵
۸	۱۵۰																								۴۶
۲۲	۱۲۰																								۴۷
۸	۸۰																								۴۸
۵۰۰	۵۶۰								*									*				*			۴۹
۰	۱۳۰۰																					*			۵۰
۰	۲۰۰																					*			۵۱
۲۰	۲۲۰			*														*	*			*			۵۲
۵۰	۶۰۰																	*	*			*			۵۳
۴۲	۲۱۰																								۵۴
۱	۲۰۰																					*			۵۵
۸	۲۹۰																					*			۵۶
۰	۰																								۵۷
۲	۱۲۷																								۵۸

شماره ردیف آبادی	آبادی	کده آبادی	نوع راه آبادی (کده)	تعداد خانوار	کل جمعیت	جمعیت عساکر بیشتر	جمعیت باسواد	جمعیت شغل	فعالیت کشاورزی			
									زراعت	باغداری	دامداری دامپروری	پرورش طیور
۵۹	حمین آباد علیا	۲۲۱۸۱۸	۲	۲	۱۶	۱۱	۱۱	۲	*	*	*	*
۶۰	حمین خان	۲۲۱۸۱۹	۲	۱۲	۷۹	۶۴	۰	۱۲	*	*	*	*
۶۱	حقیقت آباد	۲۲۱۸۲۰	۲	۵	۲۸	۲۴	۶	۵	*	*	*	*
۶۲	حیدر آباد	۲۲۱۸۲۲	۲	۲۱	۱۲۲	۱۰۰	۱۲	۲۲	*	*	*	*
۶۳	خاکی علیا	۲۲۱۸۲۴	۲	۱۴	۹۷	۷۲	۶	۱۵	*	*	*	*
۶۴	خاکی وسطی	۲۲۱۸۲۵	۲	۱۹	۹۹	۷۵	۲	۱۹	*	*	*	*
۶۵	دار اسپهر	۲۲۱۸۲۷	۲	۷	۲۶	۲۷	۰	۹	*	*	*	*
۶۶	دار مرو	۲۲۱۸۲۸	۲	۱۸	۱۰۳	۷۵	۹	۱۸	*	*	*	*
۶۷	داروه هدنت چشمه	۲۲۱۸۲۹	۲	۲۴	۱۱۷	۸۰	۱۷	۲۶	*	*	*	*
۶۸	دانه میسی	۲۲۱۸۳۰	۲	۵۴	۲۱۵	۲۳۸	۱۲	۵۴	*	*	*	*
۶۹	درگه شورمراد	۲۲۱۸۳۱	۴	۸	۴۵	۳۷	۰	۱۱	*	*	*	*
۷۰	دروزه	۲۲۱۸۳۲	۲	۲۸	۱۲۹	۱۰۲	۱۴	۲۷	*	*	*	*
۷۱	دره خدامراد	۲۲۱۸۳۵	۴	۹	۴۵	۳۱	۰	۱۲	*	*	*	*
۷۲	دمچک	۲۲۱۸۳۶	۲	۵	۲۳	۱۷	۱۷	۵	*	*	*	*
۷۳	دوداره	۲۲۱۸۳۷	۴	۱۶	۸۵	۶۵	۲	۱۵	*	*	*	*
۷۴	ده گرز	۲۲۱۸۳۸	۲	۷	۵۲	۳۵	۳	۷	*	*	*	*
۷۵	دیو شد	۲۲۱۸۳۹	۴	۱۶	۱۰۳	۷۸	۲	۱۷	*	*	*	*
۷۶	رغاب آباد	۲۲۱۸۴۰	۲	۷	۵۴	۴۲	۰	۷	*	*	*	*
۷۷	رشاء خان	۲۲۱۸۴۱	۲	۱۲	۵۷	۳۹	۷	۱۲	*	*	*	*
۷۸	زنجبلا	۲۲۱۸۴۲	۲	۱۱	۶۱	۴۷	۰	۱۱	*	*	*	*
۷۹	زوده سوار	۲۲۱۸۴۴	۲	۵۴	۲۴۹	۱۹۷	۲۵	۶۱	*	*	*	*
۸۰	زر سکه	۲۲۱۸۴۵	۲	۱۲	۷۸	۶۱	۴	۱۲	*	*	*	*
۸۱	زرگران	۲۲۱۸۴۶	۲	۱۵	۲۶۸	۲۰۸	۹	۵۱	*	*	*	*
۸۲	زرین جو	۲۲۱۸۴۷	۲	۶	۲۴	۲۱	۳	۶	*	*	*	*
۸۳	زیر کمر	۲۲۱۸۴۸	۲	۹	۵۷	۴۵	۱	۹	*	*	*	*
۸۴	سردشت	۲۲۱۸۴۹	۲	۱۶	۱۶۴	۸۱	۶	۲۷	*	*	*	*
۸۵	سردره	۲۲۱۸۵۰	۴	۱۴	۷۴	۵۵	۱	۱۴	*	*	*	*
۸۶	سرمه	۲۲۱۸۵۲	۲	۴۶	۲۸۴	۲۱۶	۲	۴۲	*	*	*	*
۸۷	سنگسپاه	۲۲۱۸۵۴	۲	۵	۲۴	۱۸	۲	۵	*	*	*	*
۸۸	سیرکاشه	۲۲۱۸۵۵	۲	۱۲	۵۱	۴۱	۱	۱۲	*	*	*	*
۸۹	سپید چشمه	۲۲۱۸۵۶	۲	۲۰	۹۴	۶۶	۳	۲۱	*	*	*	*
۹۰	شاه ولی	۲۲۱۸۵۸	۲	۵	۳۳	۲۸	۸	۵	*	*	*	*
۹۱	شرف آباد ببالا	۲۲۱۸۵۹	۲	۴۲	۲۰۷	۱۷۵	۰	۴۴	*	*	*	*
۹۲	شرف آباد پایین	۲۲۱۸۶۰	۲	۲۴	۱۲۵	۱۱۰	۱۲	۳۸	*	*	*	*
۹۳	شلال علی	۲۲۱۸۶۱	۲	۱۱	۵۵	۴۴	۱۱	۱۱	*	*	*	*
۹۴	شورزه	۲۲۱۸۶۲	۲	۶	۴۳	۳۲	۳	۱۴	*	*	*	*
۹۵	طارم	۲۲۱۸۶۳	۲	۴۶	۲۱۰	۲۴۴	۰	۴۷	*	*	*	*
۹۶	قرخ آباد قلی	۲۲۱۸۶۶	۲	۷	۴۵	۳۲	۰	۷	*	*	*	*
۹۷	قرخ آباد علیا	۲۲۱۸۶۷	۲	۱۰	۶۰	۴۵	۰	۱۰	*	*	*	*
۹۸	قراضی خانی	۲۲۱۸۶۹	۲	۵۲	۲۷۳	۲۱۵	۱	۴۸	*	*	*	*
۹۹	قروغی دره ببالا	۲۲۱۸۷۰	۲	۱۲	۷۵	۵۶	۵	۲۳	*	*	*	*
۱۰۰	کاهوه	۲۲۱۸۷۲	۲	۶	۳۶	۲۷	۰	۶	*	*	*	*
۱۰۱	کاهوه آباد علیا	۲۲۱۸۷۴	۲	۱۶	۹۸	۷۶	۷۵	۲۱	*	*	*	*
۱۰۲	کاهوه آباد وسطی	۲۲۱۸۷۵	۲	۱۱	۷۵	۵۲	۵۳	۱۹	*	*	*	*
۱۰۳	کاهریز	۲۲۱۸۷۶	۲	۱۰	۶۵	۴۸	۰	۱۰	*	*	*	*

کد نوع راه آبادی: ۱ جاده اسفالت، ۲ جاده شوسه، ۳ جاده خاکی، ۴ سایر (ایستگاه راه آهن، بلواره آبی، ۵) نامشخص

شماره رده‌بندی آبادی	آبادی	کده آبادی	نوع راه آبادی (کده)	تعداد خانوار	کل جمعیت	جمعیت عساکه بیشتر	جمعیت باسواد	جمعیت شامل	فعالیت کشاورزی						
									زراعت	باغداری	دامداری دامپروری	پرورش طیور	پرورش گاو ابریشم	پرورش بز و گوسفند	پرورش ماهی
۱	۲	۳	۴	۵	۶	۷	۸	۹	۱۰	۱۱	۱۲	۱۳	۱۴	۱۵	۱۶
۱۰۴	کره گله	۲۲۱۸۷۷	۲	۱۰	۵۴	۴۲	۱	۱۰	*	*	*	*	*	*	*
۱۰۵	کلاش کلان	۲۲۱۸۷۸	۲	۸	۵۰	۲۶	۰	۸	*	*	*	*	*	*	*
۱۰۶	کماهی سفلی	۲۲۱۸۷۹	۲	۱۴	۷۶	۵۷	۲	۲۳	*	*	*	*	*	*	*
۱۰۷	کماهی وسطی	۲۲۱۸۸۱	۲	۱۲	۷۲	۵۵	۵	۲۳	*	*	*	*	*	*	*
۱۰۸	کمانه	۲۲۱۸۸۲	۲	۱۶	۷۷	۶۱	۲	۱۶	*	*	*	*	*	*	*
۱۰۹	کمانه میرزا بیک	۲۲۱۸۸۳	۲	۲۹	۲۰۱	۱۵۲	۳۰	۲۸	*	*	*	*	*	*	*
۱۱۰	کنوله بیلا	۲۲۱۸۸۵	۲	۲۸	۱۵۴	۱۱۵	۰	۲۷	*	*	*	*	*	*	*
۱۱۱	کنوله پایین	۲۲۱۸۸۶	۲	۱۲	۷۱	۵۵	۲	۱۳	*	*	*	*	*	*	*
۱۱۲	کامرسفلی	۲۲۱۸۸۷	۲	۲	۲۶	۲۲	۵	۳	*	*	*	*	*	*	*
۱۱۳	کامر علیا	۲۲۱۸۸۸	۲	۱۴	۹۰	۶۵	۴	۱۴	*	*	*	*	*	*	*
۱۱۴	کره میکه	۲۲۱۸۹۲	۴	۲	۱۹	۱۵	۰	۳	*	*	*	*	*	*	*
۱۱۵	کشور علی آباد	۲۲۱۸۹۴	۳	۵۲	۲۰۲	۲۲۴	۴۵	۶۱	*	*	*	*	*	*	*
۱۱۶	کشور قلعه محمد	۲۲۱۸۹۵	۳	۲۴	۱۶۵	۱۲۹	۶	۲۵	*	*	*	*	*	*	*
۱۱۷	کله ستانه	۲۲۱۸۹۶	۲	۷۱	۴۴۱	۳۵۹	۰	۷۱	*	*	*	*	*	*	*
۱۱۸	کله سین	۲۲۱۸۹۷	۲	۲۸	۱۲۲	۹۷	۱۴	۳۱	*	*	*	*	*	*	*
۱۱۹	کله و بیس	۲۲۱۸۹۸	۲	۱۹	۱۱۴	۸۵	۲۱	۱۹	*	*	*	*	*	*	*
۱۲۰	کور معمولی	۲۲۱۸۹۹	۳	۱۲	۶۴	۵۲	۰	۱۳	*	*	*	*	*	*	*
۱۲۱	کویره بیلا	۲۲۱۹۰۰	۲	۱۴	۸۰	۶۲	۰	۱۴	*	*	*	*	*	*	*
۱۲۲	کویره پاشین	۲۲۱۹۰۱	۴	۱۹	۱۱۴	۸۲	۰	۱۹	*	*	*	*	*	*	*
۱۲۳	کویره وسطی	۲۲۱۹۰۲	۲	۱۲	۷۱	۵۲	۰	۱۳	*	*	*	*	*	*	*
۱۲۴	کامروی سفلی	۲۲۱۹۰۳	۳	۶	۴۴	۲۵	۱	۸	*	*	*	*	*	*	*
۱۲۵	کامروی علیا	۲۲۱۹۰۴	۳	۲۷	۲۲۰	۱۷۱	۵۲	۲۷	*	*	*	*	*	*	*
۱۲۶	مچکتی	۲۲۱۹۰۵	۳	۲	۲۰	۱۵	۰	۲	*	*	*	*	*	*	*
۱۲۷	مرده شور پشته تنگ	۲۲۱۹۰۶	۳	۱۶	۹۱	۶۶	۸	۱۳	*	*	*	*	*	*	*
۱۲۸	ملکیو سفلی	۲۲۱۹۰۷	۲	۸	۴۳	۳۲	۰	۸	*	*	*	*	*	*	*
۱۲۹	من کیو علیا	۲۲۱۹۰۸	۳	۲۶	۲۰۲	۱۵۷	۰	۲۶	*	*	*	*	*	*	*
۱۳۰	منه حد عنیم خان	۲۲۱۹۰۹	۲	۶	۴۲	۳۱	۰	۱۴	*	*	*	*	*	*	*
۱۳۱	مموله	۲۲۱۹۱۰	۳	۲۱	۱۳۰	۱۰۸	۳۳	۲۰	*	*	*	*	*	*	*
۱۳۲	مومن آباد	۲۲۱۹۱۱	۲	۲۵	۱۲۱	۹۱	۱۳	۲۵	*	*	*	*	*	*	*
۱۳۳	مهدی آباد	۲۲۱۹۱۲	۳	۱۱	۶۳	۴۹	۰	۱۱	*	*	*	*	*	*	*
۱۳۴	مهر آباد توده رود	۲۲۱۹۱۳	۲	۲۲	۱۴۲	۱۱۳	۱۲	۲۲	*	*	*	*	*	*	*
۱۳۵	میان تنگ سفلی	۲۲۱۹۱۴	۳	۱۷	۹۱	۷۴	۲۲	۱۶	*	*	*	*	*	*	*
۱۳۶	میان تنگ علیا	۲۲۱۹۱۵	۲	۱۱	۷۲	۵۲	۸	۱۱	*	*	*	*	*	*	*
۱۳۷	میان چغاله	۲۲۱۹۱۶	۲	۶۱	۲۵۸	۲۷۶	۱۴	۶۵	*	*	*	*	*	*	*
۱۳۸	میر عالی سفلی	۲۲۱۹۱۷	۳	۱۰	۷۶	۵۷	۳	۱۰	*	*	*	*	*	*	*
۱۳۹	میغه کشفه	۲۲۱۹۱۹	۲	۶	۴۵	۳۳	۱	۶	*	*	*	*	*	*	*
۱۴۰	نصرت آباد	۲۲۱۹۲۰	۳	۴۵	۲۴۶	۱۹۱	۲۰	۴۵	*	*	*	*	*	*	*
۱۴۱	هزار خانی	۲۲۱۹۲۲	۲	۹۵	۶۱۲	۴۵۰	۷۷	۹۶	*	*	*	*	*	*	*
۱۴۲	هفت چشمه	۲۲۱۹۲۳	۳	۵۲	۲۹۱	۲۲۳	۷۵	۵۲	*	*	*	*	*	*	*
۱۴۳	هفت چشمه غلام آباد	۲۲۱۹۲۴	۳	۶	۳۶	۲۶	۶	۶	*	*	*	*	*	*	*
۱۴۴	بیار آباد	۲۲۱۹۲۵	۲	۱۵	۱۰۷	۸۱	۳۴	۱۵	*	*	*	*	*	*	*
۱۴۵	بیار اموقی	۲۲۱۹۲۶	۲	۸	۴۸	۳۶	۱	۸	*	*	*	*	*	*	*
۱۴۶	بهر زکی	۲۲۱۹۲۷	۲	۲۲	۱۰۲	۷۷	۸	۲۲	*	*	*	*	*	*	*

کد نوع راه آبادی: ۱. جاده اسفند ۱، ۲. جاده شوسه ۳، ۳. جاده خاکی ۳، ۴. سایر (اینگاه داده آیین بار راه آبی ۵، ۶. نامشخص ۶)

شماره ردیف آبادی	۱۷	۱۸	۱۹	۲۰	۲۱	۲۲	۲۳	۲۴	۲۵	۲۶	۲۷	۲۸	۲۹	۳۰	۳۱	۳۲	۳۳	۳۴	۳۵	۳۶	۳۷	۳۸	۳۹	۴۰	۴۱	۴۲																										
تعداد روستای کشاورزی	۱۸	۱۷	۱۰	۴	۰	۰	۲۵	۱۵	۱۰	۱۰۰	۱	۳۰۰	۵۵	۴۵۰	۰	۸۰	۴۰	۲۰	۵۰	۶۰	۱۵	۱۵۰	۴	۲۰	۶	۵۰	۱۲	۳۰	۱۰۰	۵۰	۱۵۰	۲۰	۱۲	۱۰۰	۲۰	۷۰	۷۰۰	۲۰	۴۰	۲۸۰	۰	۱۴										
تعداد کوخسنگ و بزم	۸۰	۶۰	۲۰۰	۶۵۰	۰	۰	۸۰۰	۲۵۰	۵۰۰	۳۰۰	۲۰۰	۴۸۰	۴۰۰	۹۵۰	۲۷۰	۲۰۰	۱۰۰۰	۱۰۰۰	۷۰۰	۶۷۰	۲۰۰	۹۰۰	۹۰	۲۲۰	۲۵۰	۱۲۰۰	۴۰۰	۲۵۰	۴۵۰	۸۱۰	۱۱۰	۲۰۰	۱۳۰	۷۵۰	۱۹۰	۳۰۰	۲۵۰	۲۰۰۰	۶۰۰	۵۵۰	۰	۶۷۰										
تیمبرگاه شکر آلات کش درزی							*																		*																											
فروشگاه تعاونی																																																				
دستری برسدند یعنی آبادی																																																				
تلفن																																																				
دستری پرور نامیده میزبان																																																				
صندوق پست																																																				
بیمار و ماهی روستایی																																																				
دانشگاه کیمیا و پزشکی												*																																								
پزشک																																																				
خانه بهداشت																																																				
مرکز بهداشتی درمانی																																																				
حمام																																																				
آموزش تخصصی پرور آموزشی																																																				
مدرسه راهنمایی																																																				
دبستان																																																				
برق																																																				
آب اولرکشی										*																																										
پایگاه خدمات بیج																																																				
مرکز خدمات روستایی																																																				
دفتر جهاد سازندگی																																																				
شورای اسلامی روستایی																																																				
اماکن مذهبی مسلمانان																																																				
سنگ مذبحی مسلمانان																																																				
شماره ردیف آبادی	۱۰۴	۱۰۵	۱۰۶	۱۰۷	۱۰۸	۱۰۹	۱۱۰	۱۱۱	۱۱۲	۱۱۳	۱۱۴	۱۱۵	۱۱۶	۱۱۷	۱۱۸	۱۱۹	۱۲۰	۱۲۱	۱۲۲	۱۲۳	۱۲۴	۱۲۵	۱۲۶	۱۲۷	۱۲۸	۱۲۹	۱۳۰	۱۳۱	۱۳۲	۱۳۳	۱۳۴	۱۳۵	۱۳۶	۱۳۷	۱۳۸	۱۳۹	۱۴۰	۱۴۱	۱۴۲	۱۴۳	۱۴۴	۱۴۵	۱۴۶	۱۴۷								

شماره ردیف آبادی	آبادی	کد آبادی	نوع راه آبادی (کد)	تعداد خانوار	کل جمعیت	جمعیت عسال بیشتر	جمعیت باسواد	جمعیت نائل	فعالیت کشاورزی						
									زراعت	باغبانری	دامداری دامپروری	پرورش طیور	پرورش گاو ابریشم	پرورش بز و گوسفند	پرورش ماهی
۱	۲	۳	۴	۵	۶	۷	۸	۹	۱۰	۱۱	۱۲	۱۳	۱۴	۱۵	۱۶
	دهستان میر بیگ														
۱	احمدوند	۲۲۲۱۰۷	۲	۱۸	۹۱	۲۲	۱۹	۱۷							
۲	امد آباد	۲۲۲۱۰۸	۲	۲۲	۱۷۵	۱۲۷	۴	۲۲							
۳	امد آباد	۲۲۲۲۲۷	۲	۸	۴۲	۲۹	۰	۸							
۴	انقر آباد	۲۲۲۱۰۹	۲	۲۹	۲۱۰	۱۶۲	۵۷	۴۶							
۵	انبار ته	۲۲۲۱۱۱	۲	۹	۵۶	۴۱	۰	۱۰							
۶	باباجان	۲۲۲۱۱۲	۲	۹۴	۵۱۷	۲۹۷	۹۷	۱۱۷							
۷	بایله شاه علی	۲۲۲۱۱۲	۲	۱	۹	۷	۱	۱							
۸	بهار آباد	۲۲۲۱۱۴	۲	۱۱	۶۵	۵۰	۲	۱۶							
۹	تیز آب	۲۲۲۱۱۶	۲	۲	۲۹	۲۶	۴	۷							
۱۰	جعفر آباد	۲۲۲۱۱۷	۲	۶۱	۲۲۸	۲۶۲	۶۹	۶۵							
۱۱	جعفر علی	۲۲۲۱۱۸	۲	۱۶	۷۵	۵۹	۲	۱۱							
۱۲	چال میل	۲۲۲۱۲۰	۲	۱۰	۶۴	۵۱	۲۳	۱۰							
۱۳	چم ظل شاه علی	۲۲۲۱۲۱	۲	۵	۴۲	۳۱	۱	۶							
۱۴	چراغ آباد	۲۲۲۱۲۲	۲	۵۸	۲۷۵	۲۰۶	۶۲	۶۶							
۱۵	چشمه رفنو	۲۲۲۱۲۳	۲	۲۸	۲۲۴	۱۶۷	۶۱	۵۲							
۱۶	چشمه موریته	۲۲۲۱۲۵	۲	۱۲	۶۶	۵۲	۱۰	۱۶							
۱۷	چمچال	۲۲۲۱۲۷	۲	۲۶	۱۱۵	۹۱	۱۰	۲۸							
۱۸	حاتم آباد شاهیده	۲۲۲۱۲۸	۴	۱	۶	۵	۱	۲							
۱۹	حاتم بیگ	۲۲۲۱۲۹	۴	۶	۵۲	۳۷	۷	۱۳							
۲۰	حسن آباد مراد آباد	۲۲۲۱۳۱	۲	۱۱۰	۳۹۳	۴۴۵	۱۴۹	۱۱۷							
۲۱	حسن آباد بی بی آباد	۲۲۲۱۳۲	۲	۵۵	۲۹۱	۲۱۷	۴۸	۳۵							
۲۲	دار بیید سفلی	۲۲۲۱۳۵	۲	۳۶	۱۷۱	۱۲۴	۳۲	۴۳							
۲۳	دار بیید سفلی علی مراد	۲۲۲۱۳۶	۲	۱۸	۸۸	۶۶	۱۲	۲۲							
۲۴	دار بیید عنیا	۲۲۲۱۳۷	۲	۵۸	۲۸۹	۲۳۵	۱۰۰	۶۹							
۲۵	دار بیید وسطی	۲۲۲۱۳۸	۲	۲۴	۱۴۳	۱۰۵	۲۳	۲۹							
۲۶	دم بیاغ	۲۲۲۱۳۹	۲	۷۸	۴۶۵	۳۴۴	۷۵	۹۸							
۲۷	دول بیید بالا	۲۲۲۱۴۰	۲	۸	۵۵	۴۲	۹	۹							
۲۸	دول بیید پایین	۲۲۲۱۴۱	۲	۲۸	۱۲۵	۹۹	۸	۳۲							
۲۹	دول بیید وسطی	۲۲۲۱۴۲	۲	۳۹	۲۰۴	۱۵۲	۴۲	۴۵							
۳۰	ده بیو سفان بالا	۲۲۲۱۴۳	۲	۱۷	۹۷	۷۷	۷	۱۵							
۳۱	ده بیو سفان پایین	۲۲۲۱۴۴	۲	۴۱	۲۰۲	۱۵۴	۴۳	۲۳							
۳۲	ده بیو سفان وسطی	۲۲۲۱۴۵	۲	۱۶	۶۹	۴۸	۲	۱۵							
۳۳	دیعات دول	۲۲۲۱۴۶	۲	۶۰	۲۲۸	۲۵۰	۷۵	۶۱							
۳۴	ربیع آباد	۲۲۲۱۴۷	۲	۳۰	۲۱۴	۱۵۱	۵۴	۳۸							
۳۵	رضا آباد شاویه	۲۲۲۱۴۸	۲	۲۱	۱۰۹	۸۲	۲	۲۹							
۳۶	رمضان آباد	۲۲۲۱۴۹	۲	۴۷	۲۸۳	۲۰۷	۹۵	۴۹							
۳۷	زالی آباد	۲۲۲۱۵۰	۲	۸۲	۴۱۰	۳۰۶	۴۹	۷۵							
۳۸	زالی آباد	۲۲۲۱۵۱	۲	۶۸	۲۳۰	۲۴۳	۶۰	۶۶							
۳۹	سبزه خانی	۲۲۲۱۵۲	۲	۴۴	۲۵۳	۱۹۹	۵۲	۵۶							
۴۰	سر چشمه کاشی کیبود	۲۲۲۱۵۴	۲	۹	۳۴	۲۹	۵	۱۱							
۴۱	سردار آباد	۲۲۲۱۵۵	۲	۲۱	۱۱۳	۸۰	۲۰	۲۱							
۴۲	سرتاره	۲۲۲۱۵۶	۲	۸۶	۴۴۸	۳۳۶	۱۲۸	۸۸							
۴۳	سید آباد	۲۲۲۱۵۸	۲	۱۴	۷۳	۵۴	۱۰	۱۲							
۴۴	شاه قللی	۲۲۲۱۶۰	۲	۱۵	۸۳	۶۲	۴۱	۱۷							
۴۵	شهر که امام خمینی	۲۲۲۱۶۱	۲	۱۸۱	۹۷۰	۷۱۸	۳۷۷	۱۹۹							

کد نوع راه آبادی: ۱، جاده اسفالت، ۲، جاده شوسه، ۳، جاده خاکی، ۴، سایر (ایستگاه راه آهن، بازار، آبی، ۵، ناشخص، ۶)

تعداد گاو و گوساله	تعداد گوسفند و بز	تخمیرگاه شیرین آلات کش درزی	فروشگاه تعاونی	دستری به رسیدن عمومی آبادی	مغفون	دستری به روزنامه و مجله آبادی	صندوق پست	بیمار و دامای روئینایی	دانشگاه پیرین دانشگری	پزشک	خانه بهداشت	مرکز بهداشتی درمانی	حمام	آموزش باغبانی و باغبانی	مدرسه راہنمایی	دبستان	برق	آب لوله کشی	پایگاه تعاونی بیج	مرکز خدمات روئینایی	دفتر جهاد سازندگی	شورای اسلامی روئینایی	لایحه بنی سلسله آبادان	بنج بنی سلسله آبادان	شماره روئین آبادی	
۴۲	۴۱	۴۰	۳۹	۳۸	۳۷	۳۶	۳۵	۳۴	۳۳	۳۲	۳۱	۳۰	۲۹	۲۸	۲۷	۲۶	۲۵	۲۴	۲۳	۲۲	۲۱	۲۰	۱۹	۱۸	۱۷	
۶۵۷۲	۶۲۸۳۱	۱	۷	۲۶	۰	۰	۱	۱	۱	۱	۱	۱	۲	۲	۱	۲۷	۲	۱۱	۲	۱	۱	۶۸	۲	۱	۱	
۱۵۰	۴۵۰			*																					۱	
۵۲	۲۶۵																								۲	
۰	۱۱۰۰																								۲	
۵۰	۶۰۰		*																						۴	
۲۰۰	۱۲۰۰			*																					۵	
۲۰۰	۵۵۰															*									۶	
۰	۲۲																								۷	
۲۰	۱۸۰																								۸	
۱۰	۵۰			*																					۹	
۱۳۰	۲۲۰			*																				*	۱۰	
۲۰	۱۰۰			*																					۱۱	
۵۰	۱۰۰			*																					۱۲	
۵۰	۶۰۰																								۱۳	
۱۰۰	۴۵۰																	*							۱۴	
۱۵۰	۴۵۰																					*			۱۵	
۲۰	۴۰۰																								۱۶	
۲۵	۶۰۰			*																					۱۷	
۰	۸																								۱۸	
۰	۳۰۰																								۱۹	
۲۰۰	۱۵۰۰		*	*																					۲۰	
۲۰۰	۴۰۰			*																		*			۲۱	
۲۰	۲۰۰							*			*											*			۲۲	
۲۴	۲۰۰									*												*			۲۳	
۹۳	۱۵۳۲		*																*			*			۲۴	
۱۷	۲۶۰																					*			۲۵	
۲۰۰	۸۰۰											*						*				*			۲۶	
۲۰	۱۰۰			*														*				*			۲۷	
۵۰	۵۵۰			*														*				*			۲۸	
۱۰۰	۳۰۰			*														*				*			۲۹	
۱۰	۱۷۰			*														*				*			۳۰	
۵۰	۶۰۰			*										*				*				*			۳۱	
۵	۲۷۵			*														*				*			۳۲	
۱۵۰	۴۰۰			*														*				*			۳۳	
۸۰	۱۸۰۰			*														*				*			۳۴	
۱۰۰	۵۰۰			*										*				*				*			۳۵	
۲۰	۷۰۰			*										*				*				*			۳۶	
۱۵۰	۱۵۰			*										*				*				*			۳۷	
۰	۴۰۰			*										*				*				*			۳۸	
۳۰۰	۱۰۰			*										*				*				*			۳۹	
۰	۳۱۰			*										*				*				*			۴۰	
۶۰	۱۳۰			*										*				*				*			۴۱	
۵۰	۲۰۰			*									*					*				*		*	۴۲	
۲۵	۷۰۰			*									*					*				*	*	*	۴۳	
۰	۴۵۰			*									*					*				*	*	*	۴۴	
۱۰۰	۱۸۰۰	*	*	*			*					*	*	*	*	*	*	*	*	*	*	*	*	*	*	۴۵

شماره ردیف آبادی	آبادی	کده آبادی	نوع راه آبادی (کده)	تعداد خانوار	کل جمعیت	جمعیت عساکر و پیشتر	جمعیت باسواد	جمعیت شغل	فعالیت کشاورزی							
									۱۰	۱۱	۱۲	۱۳	۱۴	۱۵	۱۶	
۴۶	شهن آباد	۲۲۲۱۶۲	۲	۷۲	۲۸۲	۲۸۷	۱۲۳	۷۷	*	*	*	*	*	*	*	*
۴۷	شیخ آباد	۲۲۲۱۶۴	۲	۱۲۰	۸۱۴	۶۲۶	۱۹۳	۱۶۱	*	*	*	*	*	*	*	*
۴۸	شیخ آباد	۲۲۲۱۶۳	۲	۶۱	۲۱۴	۲۲۸	۷۹	۶۵	*	*	*	*	*	*	*	*
۴۹	هدایت آباد	۲۲۲۱۶۵	۲	۱۴	۷۱	۴۷	۱۱	۱۴	*	*	*	*	*	*	*	*
۵۰	ظفر آباد	۲۲۲۱۶۶	۲	۴۹	۱۷۱	۲۰۰	۰	۶۲	*	*	*	*	*	*	*	*
۵۱	عباس آباد	۲۲۲۱۶۷	۲	۱۵	۸۲	۶۰	۷	۱۵	*	*	*	*	*	*	*	*
۵۲	عباسی	۲۲۲۱۶۸	۲	۴	۲۶	۱۸	۲	۲	*	*	*	*	*	*	*	*
۵۳	عبدل آباد	۲۲۲۱۶۹	۴	۲۵	۱۱۲	۹۲	۳	۲۵	*	*	*	*	*	*	*	*
۵۴	عبدل آباد کاشی کی بود	۲۲۲۱۷۰	۲	۴۵	۲۲۱	۱۷۶	۴۷	۴۷	*	*	*	*	*	*	*	*
۵۵	عزیز آباد	۲۲۲۱۷۲	۳	۴۴	۲۲۳	۱۸۷	۰	۴۱	*	*	*	*	*	*	*	*
۵۶	عزیز آباد	۲۲۲۱۷۱	۲	۱۰۲	۴۹۷	۲۸۵	۱۵۵	۱۲۷	*	*	*	*	*	*	*	*
۵۷	عزیز کشته	۲۲۲۱۷۳	۲	۲۱	۹۹	۸۳	۰	۲۱	*	*	*	*	*	*	*	*
۵۸	علم آباد	۲۲۲۱۷۴	۲	۱۱	۵۹	۴۴	۷	۱۵	*	*	*	*	*	*	*	*
۵۹	علی آباد	۲۲۲۱۷۶	۲	۱۷	۹۴	۷۲	۱	۱۷	*	*	*	*	*	*	*	*
۶۰	علی آباد سبزه انار	۲۲۲۱۷۷	۲	۹	۴۵	۲۶	۰	۱۸	*	*	*	*	*	*	*	*
۶۱	علی آباد کاشی کی بود	۲۲۲۱۷۸	۲	۲۹	۱۳۰	۹۸	۱۶	۳۰	*	*	*	*	*	*	*	*
۶۲	علی مراد میر اخور	۲۲۲۱۸۰	۴	۲۴	۱۴۲	۹۴	۲	۲۸	*	*	*	*	*	*	*	*
۶۳	فاصل آباد	۲۲۲۱۸۱	۲	۲۸	۲۰۲	۱۶۳	۱	۴۱	*	*	*	*	*	*	*	*
۶۴	فتاح آباد	۲۲۲۱۸۲	۲	۶۴	۲۴۲	۲۵۷	۷۹	۷۰	*	*	*	*	*	*	*	*
۶۵	فتحی آباد چال چاله	۲۲۲۱۸۳	۴	۲۳	۱۶۲	۱۱۰	۹	۳۳	*	*	*	*	*	*	*	*
۶۶	فرهاد آباد	۲۲۲۱۸۴	۲	۱۶۷	۸۱۰	۶۲۰	۱۵۲	۱۹۹	*	*	*	*	*	*	*	*
۶۷	قنبر بک آباد	۲۲۲۱۸۶	۲	۲۹	۲۰۰	۱۵۱	۲۱	۳۹	*	*	*	*	*	*	*	*
۶۸	کریم بک	۲۲۲۱۸۹	۲	۱۰	۵۰	۲۳	۰	۹	*	*	*	*	*	*	*	*
۶۹	کمره	۲۲۲۱۹۰	۲	۵	۴۲	۳۴	۱۱	۷	*	*	*	*	*	*	*	*
۷۰	کن خان معصوم آباد	۲۲۲۱۹۱	۲	۱۹	۹۴	۷۹	۰	۳۷	*	*	*	*	*	*	*	*
۷۱	کن خان یعقوب	۲۲۲۱۹۲	۲	۴	۲۷	۲۲	۴	۳	*	*	*	*	*	*	*	*
۷۲	کر علی تورو	۲۲۲۱۹۳	۴	۱۶	۷۵	۵۲	۵	۱۶	*	*	*	*	*	*	*	*
۷۳	کر مخانی	۲۲۲۱۹۴	۲	۱۲	۵۴	۳۶	۸	۱۴	*	*	*	*	*	*	*	*
۷۴	گلپایگی	۲۲۲۱۹۵	۲	۶۴	۲۲۹	۲۴۷	۹۷	۱۶	*	*	*	*	*	*	*	*
۷۵	گلبن	۲۲۲۱۹۶	۲	۱۵	۸۰	۶۱	۶	۲۳	*	*	*	*	*	*	*	*
۷۶	گنج دره	۲۲۲۱۹۷	۲	۵۱	۲۳۹	۲۰۵	۰	۵۲	*	*	*	*	*	*	*	*
۷۷	کور محمد	۲۲۲۱۹۸	۲	۱۴	۸۵	۶۸	۰	۱۵	*	*	*	*	*	*	*	*
۷۸	کور کوش کاظم آباد	۲۲۲۱۹۹	۲	۳۰	۱۴۹	۱۰۳	۲۲	۳۰	*	*	*	*	*	*	*	*
۷۹	لقمانی	۲۲۲۲۰۰	۲	۱۱	۵۷	۴۹	۱۰	۲۱	*	*	*	*	*	*	*	*
۸۰	محمد شاه آباد	۲۲۲۲۰۱	۲	۵	۲۰	۱۷	۲	۵	*	*	*	*	*	*	*	*
۸۱	محمد مراد	۲۲۲۲۰۲	۲	۳۶	۱۹۶	۱۴۸	۱۲	۳۸	*	*	*	*	*	*	*	*
۸۲	مراد آباد گل گل	۲۲۲۲۰۳	۲	۲۱	۱۱۰	۹۰	۶	۲۱	*	*	*	*	*	*	*	*
۸۳	مراد آباد میر اخور	۲۲۲۲۰۴	۲	۳۲	۱۶۲	۱۲۳	۳	۳۴	*	*	*	*	*	*	*	*
۸۴	مر مکتب	۲۲۲۲۰۵	۲	۸	۴۸	۳۶	۰	۷	*	*	*	*	*	*	*	*
۸۵	معصوم آباد	۲۲۲۲۰۶	۲	۴۹	۲۶۰	۱۹۰	۳۷	۴۹	*	*	*	*	*	*	*	*
۸۶	ملک آباد قلعه	۲۲۲۲۰۷	۲	۱۶	۷۱	۵۵	۱۷	۱۹	*	*	*	*	*	*	*	*
۸۷	ملک آباد علیا	۲۲۲۲۰۸	۲	۵۹	۳۵۴	۲۰۰	۴۵	۶۴	*	*	*	*	*	*	*	*
۸۸	مله خان	۲۲۲۲۰۹	۲	۱۳۵	۶۶۴	۴۹۴	۱۰۶	۱۴۲	*	*	*	*	*	*	*	*
۸۹	میر آباد	۲۲۲۲۱۰	۲	۲	۱۷	۱۴	۲	۳	*	*	*	*	*	*	*	*
۹۰	میرزا آباد علیا	۲۲۲۲۱۱	۲	۱۰۱	۴۹۳	۳۶۶	۱۰۰	۱۳۰	*	*	*	*	*	*	*	*

کد نوع راه آبادی: جاده اسفالت ۱، جاده شوسه ۲، جاده خاکی ۳، مارو ۴، سایر (اینگاه راه آهن یا راه آبی) ۵، نامشخص ۶

تعداد کارگاه و کلاس	تعداد کلاسها و بندها	تیمبرگاه آیین آلات کش درزی	فروشگاه کتابخانه	دسترسی به وسیله نقلیه عمومی در ایستگاه	تلفن	دسترسی به روزنامه و مجله در ایستگاه	صندوق پست	بیمار و ماما در ایستگاه	داپزشکیت کیمین داپزشکی	پزشک	خانه بهداشت	مرکز بهداشتی درمانی	حمام	آموزش باغچه بست بود آموزی	مدرسه راهنمایی	دبستان	برق	آب لوله کشی	پایگاه خدمات بست بیج	مرکز خدمات درمانی	دفتر بهداشت سازمان	شورای اسلامی در ایستگاه	اماکن مذهبی مسلمانان	بنای مذهبی مسلمانان	شماره ردیف آبادی
۴۲	۴۱	۴۰	۳۹	۳۸	۳۷	۳۶	۳۵	۳۴	۳۳	۳۲	۳۱	۳۰	۲۹	۲۸	۲۷	۲۶	۲۵	۲۴	۲۳	۲۲	۲۱	۲۰	۱۹	۱۸	۱۷
۱۰۰	۸۵															*									۴۶
۴۰۰	۱۵۰۰															*						*			۴۷
۲۵۰	۱۲۵۰			*												*						*			۴۸
۳۰	۱۰۰۰			*												*						*			۴۹
۳۰۰	۲۶۵۰			*												*						*			۵۰
۳۰	۶۰۰			*												*						*			۵۱
۴	۱۰۰			*												*						*			۵۲
۷۸	۲۱۲			*												*						*			۵۳
۱۵۰	۳۷۰			*												*						*			۵۴
۱۵۰	۴۰۰۰			*												*						*			۵۵
۸۰	۰			*												*						*			۵۶
۲۰	۱۵۰			*												*						*			۵۷
۲۵	۱۳۰			*												*						*			۵۸
۱۰۰	۵۰۰			*												*						*			۵۹
۱۶	۱۹۱			*												*						*			۶۰
۹۰	۱۸۰			*												*						*			۶۱
۰	۸۰۰			*												*						*			۶۲
۶۰	۲۰۰۰			*												*						*			۶۳
۱۳۰	۱۰۰	*		*												*						*			۶۴
۲۰	۲۵۰	*		*												*						*			۶۵
۱۰۰	۵۰۰۰	*	*	*					*							*				*		*			۶۶
۱۸	۷۳۰			*												*						*			۶۷
۱۰۰	۵۰۰			*												*						*			۶۸
۱۰	۲۵۰			*												*						*			۶۹
۲۵	۸۰۰			*												*						*			۷۰
۶	۲۰۰			*												*						*			۷۱
۱۰	۱۸۰			*												*						*			۷۲
۱۶	۷۰۰			*												*						*			۷۳
۱۰۰	۴۰۰			*												*		*				*			۷۴
۱۲	۱۷۵			*												*						*			۷۵
۱۰۰	۱۵۰۰			*												*						*			۷۶
۱۵۰	۱۴۵۰			*												*						*			۷۷
۱۰۰	۳۵۰			*												*		*				*			۷۸
۱۵	۱۳۰			*												*		*				*			۷۹
۲	۳۰			*												*		*				*			۸۰
۲۰۰	۷۰۰		*	*												*		*				*			۸۱
۱۰	۳۰۰		*	*												*		*				*			۸۲
۵۰	۳۵۰		*	*												*		*				*			۸۳
۱۵۰	۳۰۰		*	*												*		*				*			۸۴
۵۰	۳۵۰		*	*												*		*				*			۸۵
۳۵	۰		*	*												*		*				*			۸۶
۱۲۰	۲۰۰		*	*												*		*				*			۸۷
۲۰۰۰	۲۰۰۰		*	*												*		*				*			۸۸
۲۰	۲۲۰		*	*												*		*				*			۸۹
۱۰۰	۶۵۰		*	*												*		*				*			۹۰

خصوصیات اجتماعی - اقتصادی آبادیهای دارای سکنه شهرستان خرم آباد

شماره ردیف آبادی	آبادی	کد آبادی	نوع راه آبادی (رکد)	تعداد خانوار	کل جمعیت	جمعیت عمارات بیشتر	جمعیت باسواد	جمعیت شامل	فعالیت کشاورزی							
									۱۰	۱۱	۱۲	۱۳	۱۴	۱۵	۱۶	
۹۱	میر علی	۲۲۲۲۱۲	۲	۴۰	۲۲۵	۱۷۸	۶۳	۴۳								
۹۲	صورت آباد هفتلی	۲۲۲۲۱۴	۴	۱۸	۸۶	۶۵	۷	۱۷								
۹۳	صورت آباد علیا	۲۲۲۲۱۵	۴	۲۵	۱۳۰	۹۵	۱۴	۲۴								
۹۴	نظر آباد	۲۲۲۲۱۶	۴	۲۴	۱۶۳	۱۳۴	۲۳	۳۴								
۹۵	نعمت اله	۲۲۲۲۱۷	۲	۷	۳۰	۲۴	۳	۵								
۹۶	نعمت آباد	۲۲۲۲۱۸	۲	۳۰	۲۴۱	۱۰۸	۳۲	۴۲								
۹۷	نوروز آباد	۲۲۲۲۱۹	۲	۴۲	۲۰۵	۱۵۱	۲۲	۲۴								
۹۸	ورشمه	۲۲۲۲۲۰	۴	۱۲	۵۳	۳۸	۰	۱۸								
۹۹	وشایب	۲۲۲۲۲۱	۲	۱۲	۴۶	۳۶	۸	۴								
۱۰۰	هدایت اله	۲۲۲۲۲۲	۲	۱۴	۱۷	۵۲	۳	۴								
۱۰۱	همت آباد	۲۲۲۲۲۳	۴	۳۱	۱۸۰	۱۲۲	۷۲	۳۶								
۱۰۲	بیار آباد	۲۲۲۲۲۴	۲	۱۸۹	۱۰۴۷	۶۰۴	۱۹۱	۱۹۳								
۱۰۳	بیار حسن آباد	۲۲۲۲۲۵	۲	۲۳	۱۰۹	۸۱	۹	۲۴								
۱۰۴	بیوسف آباد	۲۲۲۲۲۶	۲	۱۴	۲۰۲	۱۴۱	۲۰	۴۳								
	دهستان نور علی			۱۹۲۸	۱۰۵۱۱	۷۹۹۱	۲۱۳۲	۷۰۲۲								
۱	اهد آباد بالا	۲۲۲۲۲۴	۲	۸	۴۲	۳۰	۴	۶								
۲	اهد آباد پایین	۲۲۲۲۲۸	۲	۹	۵۹	۴۴	۱	۱۰								
۳	اسماعیل آباد	۲۲۲۲۳۰	۲	۴۱	۲۱۳	۱۶۰	۲۲	۲۳								
۴	اکبر آباد	۲۲۲۲۳۱	۲	۲۷	۱۶۲	۱۲۵	۴۵	۴۳								
۵	چشمتونده	۲۲۲۲۳۲	۲	۲۲	۱۱۶	۸۴	۱۲	۲۱								
۶	چشمه خانی	۲۲۲۲۳۴	۲	۴۰	۲۰۴	۱۵۱	۳۳	۴۵								
۷	حاجی آباد	۲۲۲۲۳۵	۲	۴۸	۲۲۵	۲۵۵	۱۲۷	۳۵								
۸	حسن آباد سنجابی	۲۲۲۲۳۷	۲	۸۲	۳۳۴	۲۴۵	۸۸	۹۷								
۹	حمین آباد	۲۲۲۲۳۹	۲	۴۸	۲۶۵	۲۱۰	۶۵	۷۳								
۱۰	خاکی	۲۲۲۲۴۰	۲	۱۵	۷۸	۶۲	۷	۴								
۱۱	خلیفه آباد	۲۲۲۲۴۲	۲	۱۰۲	۵۳۸	۴۰۴	۱۶۵	۳۱۱								
۱۲	ذیر آباد	۲۲۲۲۴۲	۲	۵	۴۲	۳۲	۵	۵								
۱۳	دفر و زوند بالا	۲۲۲۲۴۶	۲	۱۹	۹۸	۶۷	۱۰	۲۰								
۱۴	دفر و زوند پایین	۲۲۲۲۴۶	۴	۲۲	۱۱۹	۸۵	۶	۱۲								
۱۵	دفر و زوند وسطی	۲۲۲۲۴۷	۲	۶۷	۷۱۴	۳۱۷	۴۳	۳۷								
۱۶	دو ابنز الهی	۲۲۲۲۴۸	۲	۹۶	۲۴۳	۱۶۵	۱۸	۹۹								
۱۷	ده کیو دچواری	۲۲۲۲۴۹	۲	۱۱۹	۶۰۱	۴۴۰	۱۲۰	۲۲۳								
۱۸	دهنو	۲۲۲۲۵۰	۴	۳۴	۱۹۱	۱۴۷	۱۳	۴۷								
۱۹	رحمن آباد	۲۲۲۲۵۲	۲	۸	۶۳	۴۵	۲۰	۱۷								
۲۰	رستم آباد	۲۲۲۲۵۲	۲	۱۲	۶۶	۵۰	۳	۱۲								
۲۱	سر ایبه احمدوند	۲۲۲۲۵۳	۲	۷۴	۴۳۶	۳۳۶	۹۵	۹۲								
۲۲	سیدو دچواری	۲۲۲۲۵۵	۲	۸۰	۴۳۴	۳۵۱	۳۱	۱۰۲								
۲۳	شکر آباد	۲۲۲۲۵۶	۲	۱۶	۹۶	۶۹	۱۳	۱۹								
۲۴	شهین آباد	۲۲۲۲۵۷	۲	۹	۴۰	۳۱	۴	۱۰								
۲۵	صید علی	۲۲۲۲۵۸	۲	۵۰	۲۹۸	۲۳۶	۹۹	۶۹								
۲۶	نظر آباد	۲۲۲۲۵۹	۲	۷۵	۴۷۳	۳۳۲	۱۰۴	۸۴								
۲۷	عزیز آباد بالا	۲۲۲۲۸۱	۲	۲۶	۱۵۲	۱۱۴	۳۱	۳۲								
۲۸	عزیز آباد پایین	۲۲۲۲۸۲	۴	۳۰	۱۸۰	۱۳۴	۱۸	۳۶								
۲۹	علی آباد	۲۲۲۲۸۳	۲	۲۱	۸۵	۶۲	۳۱	۲۲								

کد نوع راه آبادی: ۱. جاده اسفالت، ۲. جاده شوسه، ۳. جاده خاکی، ۴. سایر (اینگاه راه آسین، باره آبی، ۵. نامشخص

تعداد گاو و گوساله	تعداد گوسفند بز	تعمیرگاه پمپ آب آتشاری	فروشگاه تعاونی	دستری به رسیدن عیدی رابو	تلفن	دستری به روزنامه نمودار آبادی	صندوق پست	بیمار و دامی روستایی	داپزشک کلینیک الپتگی	پزشک	خانه بهداشت	مرکز بهداشتی درمانی	حمام	آموزش نخست بود آموزی	مدرسه راهنمایی	دبستان	برق	آب لوله کشی	پایگاه خدمات بیج	مرکز خدمات روستایی	دفتر جهاد سازندگی	شورای اسلامی روستایی	امکن مذبحی سلمانان	مبلغ مذبحی سلمانان	شماره در دفتر آبادی
۴۲	۴۱	۴۰	۳۹	۳۸	۳۷	۳۶	۳۵	۳۴	۳۳	۳۲	۳۱	۳۰	۲۹	۲۸	۲۷	۲۶	۲۵	۲۴	۲۳	۲۲	۲۱	۲۰	۱۹	۱۸	۱۷
۴۰	۴۰۰			*												*									۹۱
۲۰	۳۵																								۹۲
۴۰	۱۵۰															*									۹۳
۲۰	۵۰۰															*									۹۴
۲۰	۱۳۰			*												*									۹۵
۲۰	۲۵۰			*												*									۹۶
۲۰	۲۰۰															*									۹۷
۵۰	۴۰۰															*									۹۸
۸	۱۱۰																								۹۹
۵۰	۲۰۰			*																					۱۰۰
۸۰	۱۲۲۰						*																		۱۰۱
۱۸۱	۲۲۱۰															*									۱۰۲
۳۰	۲۰۰															*									۱۰۳
۸۰	۵۰۰															*									۱۰۴
۳۲۵۲	۲۲۵۹۷	۰	۲	۱۴	۰	۰	۰	۰	۰	۰	۰	۰	۱	۱	۰	۱۸	۸	۷	۱	۰	۰	۲۵	۱	۶	۱
۲۰	۲۸۰																								۲
۶	۳۰۰																								۲
۱۰۰	۴۰۰																*								۴
۱۰۰	۲۱۵			*												*									۵
۰	۱۵۰															*									۶
۶۰	۱۱۵			*												*									۷
۱۵۰	۵۰۰															*									۸
۱۰۰	۱۰۰	*														*							*		۹
۱۲۰	۲۲۵			*												*									۱۰
۲۰	۲۷۰			*												*									۱۱
۴۰۰	۸۲۰			*												*									۱۲
۶	۱۰															*									۱۳
۱۰۰	۷۰															*									۱۴
۲۰۰	۰															*									۱۵
۲۵۰	۸۰۰															*									۱۶
۲۰۰	۱۰۰۰															*									۱۷
۳۰۰	۱۵۰۰			*												*								*	۱۸
۱۰۰	۸۰۰															*									۱۹
۲۰	۶۰۰															*									۲۰
۸۰	۸۵															*									۲۱
۹۷	۵۴۰			*												*									۲۲
۲۰۰	۲۵۰			*												*									۲۳
۹	۱۵															*									۲۴
۵۰	۳۷۰			*												*									۲۵
۸۰	۸۰۰	*	*	*												*								*	۲۶
۵۰	۱۷۰۰	*	*										*			*						*			۲۷
۱۰۰	۱۲۰۰															*									۲۸
۵۰۰	۱۱۰۰															*									۲۹
۲۰	۰			*												*									

شماره ردیف آبادی	آبادی	کده آبادی	نوع راه آبادی (کیلومتر)	تعداد خانوار	جمعیت	جمعیت عمارالبرشته	جمعیت باسواد	جمعیت شامل	نقایب کشاورزی						
									زراعت	باغداری	دامداری دامپروری	پرورش طیور	پرورش گاو ابریشم	پرورش بز و گوسفند	پرورش ماهی
۱	۲	۳	۴	۵	۶	۷	۸	۹	۱۰	۱۱	۱۲	۱۳	۱۴	۱۵	۱۶
۲۰	غلام بهرزی	۲۲۲۲۵۲	۲	۱۹۵	۱۰۲۱	۷۹۷	۲۲۴	۲۲۹	*	*	*	*	*	*	*
۲۱	کلیان آباد	۲۲۲۲۳۸۵	۲	۶۰	۲۲۳	۲۵۸	۸۶	۶۶	*	*	*	*	*	*	*
۲۲	کرم آباد	۲۲۲۲۳۸۶	۲	۲۲	۱۷۰	۱۲۷	۳۴	۳۲	*	*	*	*	*	*	*
۲۳	کریم آباد	۲۲۲۲۳۸۷	۲	۲۵	۱۳۱	۱۰۲	۴۷	۲۷	*	*	*	*	*	*	*
۲۴	کریموند	۲۲۲۲۳۸۸	۲	۶۹	۲۴۱	۲۵۲	۳۳	۲۳	*	*	*	*	*	*	*
۲۵	کورانی	۲۲۲۲۳۸۹	۲	۶	۳۱	۲۲	۴	۷	*	*	*	*	*	*	*
۲۶	مراد آباد	۲۲۲۲۳۹۱	۲	۲۰	۱۱۹	۸۸	۲۲	۲۱	*	*	*	*	*	*	*
۲۷	مرادجان	۲۲۲۲۳۹۲	۲	۱۲۷	۶۸۶	۵۴۱	۱۳۶	۱۴۲	*	*	*	*	*	*	*
۲۸	نویزند	۲۲۲۲۳۹۳	۲	۶۰	۳۴۶	۲۵۷	۷۵	۷۳	*	*	*	*	*	*	*
۲۹	نور مراد آباد	۲۲۲۲۳۹۴	۶	۱۷	۱۰۱	۶۸	۱۱	۱۶	*	*	*	*	*	*	*
۴۰	هاشم آباد	۲۲۲۲۳۹۵	۲	۳۲	۱۶۶	۱۰۲	۱۹	۲۸	*	*	*	*	*	*	*
۴۱	هفت چشمه	۲۲۲۲۳۹۶	۲	۵۱	۶۵۹	۱۹۴	۴۱	۵۸	*	*	*	*	*	*	*
۴۲	بیار علی سفلی	۲۲۲۲۳۹۷	۲	۶	۴۰	۲۱	۵	۷	*	*	*	*	*	*	*
۴۳	بیار ولی	۲۲۲۲۳۹۹	۴	۲۰	۱۰۲	۷۱	۰	۲۴	*	*	*	*	*	*	*
بخش دوره چگنی															
دهستان چگنی															
۱	ازادخان	۲۱۹۰۷۸	۲	۲۰	۱۱۵	۸۷	۴۳	۲۴	*	*	*	*	*	*	*
۲	امدی	۲۱۹۰۷۹	۳	۵	۳۳	۳۴	۳	۹	*	*	*	*	*	*	*
۳	اقامحمد	۲۱۹۰۸۰	۲	۸	۵۳	۴۰	۵	۱۱	*	*	*	*	*	*	*
۴	انارستان	۲۱۹۰۸۱	۴	۹	۳۸	۳۰	۷	۱۳	*	*	*	*	*	*	*
۵	باریکه	۲۱۹۱۹۹	۲	۴	۳۹	۳۱	۱۷	۸	*	*	*	*	*	*	*
۶	بلاغ عبداله	۲۱۹۰۸۲	۲	۲۶	۱۳۵	۹۵	۱۶	۳۱	*	*	*	*	*	*	*
۷	بیرقی	۲۱۹۰۸۳	۳	۱۷	۱۰۱	۷۸	۱۶	۲۱	*	*	*	*	*	*	*
۸	بساط علی	۲۱۹۰۸۴	۳	۲۲	۱۳۰	۹۰	۴	۲۸	*	*	*	*	*	*	*
۹	بن تو مان	۲۱۹۰۸۵	۲	۹	۵۴	۳۹	۱۵	۹	*	*	*	*	*	*	*
۱۰	بن مزرعه	۲۱۹۰۸۶	۲	۱۷	۹۳	۶۷	۲	۱۹	*	*	*	*	*	*	*
۱۱	بشار کیودو	۲۱۹۰۸۷	۲	۴۱	۲۳۸	۱۸۲	۷۵	۶۰	*	*	*	*	*	*	*
۱۲	بشار کیودسه	۲۱۹۰۸۸	۲	۲۲	۱۲۵	۹۵	۱۶	۲۹	*	*	*	*	*	*	*
۱۳	بشار کیودیک	۲۱۹۰۸۹	۳	۲۰	۱۲۳	۳۶	۲۱	۲۷	*	*	*	*	*	*	*
۱۴	بهرام	۲۱۹۰۹۰	۲	۱۲	۶۸	۴۷	۴	۱۶	*	*	*	*	*	*	*
۱۵	بیگمیرز	۲۱۹۰۹۱	۲	۱۰	۶۳	۴۷	۰	۱۸	*	*	*	*	*	*	*
۱۶	بیاپل کفکان	۲۱۹۱۹۶	۲	۵	۳۰	۲۰	۸	۵	*	*	*	*	*	*	*
۱۷	بیانهار تفکن	۲۱۹۰۹۲	۳	۷۷	۴۴۵	۲۳۶	۱۱۴	۴۴	*	*	*	*	*	*	*
۱۸	بیر حید احمد نمیش	۲۱۹۰۹۳	۲	۲۹	۱۵۲	۱۱۱	۶	۴۲	*	*	*	*	*	*	*
۱۹	بیر علی داد	۲۱۹۰۹۴	۲	۲۶	۱۳۶	۱۰۰	۲۹	۲۷	*	*	*	*	*	*	*
۲۰	بیری چنار ان	۲۱۹۰۹۵	۴	۲۶	۱۵۳	۱۱۲	۳	۳۹	*	*	*	*	*	*	*
۲۱	بیری چنار شاه	۲۱۹۰۹۶	۴	۱۰	۶۱	۴۷	۱	۱۳	*	*	*	*	*	*	*
۲۲	بیری موخته زار	۲۱۹۰۹۷	۴	۱۹	۱۲۱	۹۹	۱	۲۹	*	*	*	*	*	*	*
۲۳	تفکن سادات	۲۱۹۰۹۸	۲	۱۶	۹۰	۶۹	۲۷	۱۸	*	*	*	*	*	*	*
۲۴	چاه دو الفقار	۲۱۹۰۹۹	۳	۷۲	۳۶۶	۲۸۱	۷۵	۷۰	*	*	*	*	*	*	*
۲۵	چم پلک	۲۱۹۱۰۰	۲	۷۵	۴۵۳	۳۲۳	۹۴	۹۴	*	*	*	*	*	*	*
۲۶	چم چونه	۲۱۹۱۰۱	۲	۸	۲۷	۲۰	۶	۹	*	*	*	*	*	*	*
۲۷	چم خوجه	۲۱۹۱۰۲	۲	۷۵	۴۰۰	۳۱۳	۹۱	۵۲	*	*	*	*	*	*	*

کد نوع راه آبادی: ۱. جاده اسفالت، ۲. جاده شوسه، ۳. جاده خاکی، ۴. سایر (بسیکوار راه آسین، باره آبی، ۵. نانشس

شماره ردیف	نام	۱۷	۱۸	۱۹	۲۰	۲۱	۲۲	۲۳	۲۴	۲۵	۲۶	۲۷	۲۸	۲۹	۳۰	۳۱	۳۲	۳۳	۳۴	۳۵	۳۶	۳۷	۳۸	۳۹	۴۰	۴۱	۴۲	
شماره ردیف	نام	۱۷	۱۸	۱۹	۲۰	۲۱	۲۲	۲۳	۲۴	۲۵	۲۶	۲۷	۲۸	۲۹	۳۰	۳۱	۳۲	۳۳	۳۴	۳۵	۳۶	۳۷	۳۸	۳۹	۴۰	۴۱	۴۲	
۲۰	*				*	*	*	*	*	*	*	*	*	*	*	*	*	*	*	*	*	*	*	*	*	*	*	*
۲۱	*				*	*	*	*	*	*	*	*	*	*	*	*	*	*	*	*	*	*	*	*	*	*	*	*
۲۲	*				*	*	*	*	*	*	*	*	*	*	*	*	*	*	*	*	*	*	*	*	*	*	*	*
۲۳	*				*	*	*	*	*	*	*	*	*	*	*	*	*	*	*	*	*	*	*	*	*	*	*	*
۲۴	*				*	*	*	*	*	*	*	*	*	*	*	*	*	*	*	*	*	*	*	*	*	*	*	*
۲۵	*				*	*	*	*	*	*	*	*	*	*	*	*	*	*	*	*	*	*	*	*	*	*	*	*
۲۶	*				*	*	*	*	*	*	*	*	*	*	*	*	*	*	*	*	*	*	*	*	*	*	*	*
۲۷	*				*	*	*	*	*	*	*	*	*	*	*	*	*	*	*	*	*	*	*	*	*	*	*	*
۲۸	*				*	*	*	*	*	*	*	*	*	*	*	*	*	*	*	*	*	*	*	*	*	*	*	*
۲۹	*				*	*	*	*	*	*	*	*	*	*	*	*	*	*	*	*	*	*	*	*	*	*	*	*
۳۰	*				*	*	*	*	*	*	*	*	*	*	*	*	*	*	*	*	*	*	*	*	*	*	*	*
۳۱	*				*	*	*	*	*	*	*	*	*	*	*	*	*	*	*	*	*	*	*	*	*	*	*	*
۳۲	*				*	*	*	*	*	*	*	*	*	*	*	*	*	*	*	*	*	*	*	*	*	*	*	*
۳۳	*				*	*	*	*	*	*	*	*	*	*	*	*	*	*	*	*	*	*	*	*	*	*	*	*
۳۴	*				*	*	*	*	*	*	*	*	*	*	*	*	*	*	*	*	*	*	*	*	*	*	*	*
۳۵	*				*	*	*	*	*	*	*	*	*	*	*	*	*	*	*	*	*	*	*	*	*	*	*	*
۳۶	*				*	*	*	*	*	*	*	*	*	*	*	*	*	*	*	*	*	*	*	*	*	*	*	*
۳۷	*				*	*	*	*	*	*	*	*	*	*	*	*	*	*	*	*	*	*	*	*	*	*	*	*
۳۸	*				*	*	*	*	*	*	*	*	*	*	*	*	*	*	*	*	*	*	*	*	*	*	*	*
۳۹	*				*	*	*	*	*	*	*	*	*	*	*	*	*	*	*	*	*	*	*	*	*	*	*	*
۴۰	*				*	*	*	*	*	*	*	*	*	*	*	*	*	*	*	*	*	*	*	*	*	*	*	*
۴۱	*				*	*	*	*	*	*	*	*	*	*	*	*	*	*	*	*	*	*	*	*	*	*	*	*
۴۲	*				*	*	*	*	*	*	*	*	*	*	*	*	*	*	*	*	*	*	*	*	*	*	*	*

خصوصیات اجتماعی - اقتصادی آبادیهای دارای سکنه شهرستان خرم آباد

شماره ردیف آبادی	آبادی	کده آبادی	نوع راه آبادی (کیلومتر)	تعداد خانوار	کل جمعیت	جمعیت عساکری بیشتر	جمعیت باسواد	جمعیت شامل	فعالیت کشاورزی							
									زراعت	باغداری	دامداری دامپهیزی	پرورش طیور	پرورش گاو ابریشم	پرورش بز و گوسفند	پرورش ماهی	
۱	۲	۳	۴	۵	۶	۷	۸	۹	۱۰	۱۱	۱۲	۱۳	۱۴	۱۵	۱۶	
۲۸	چم خوشه شیرکش	۲۱۹۱۰۲	۲	۷۲	۲۹۲	۲۹۴	۵۱	۹۷	*	*	*	*	*	*	*	
۲۹	چم ماهیلان	۲۱۹۱۰۴	۴	۵	۲۲	۲۴	۷	۷	*	*	*	*	*	*	*	
۳۰	چمچره	۲۱۹۱۰۵	۲	۴۰	۲۱۰	۱۶۴	۵۵	۶۷	*	*	*	*	*	*	*	
۳۱	چمدارد	۲۱۹۱۰۶	۲	۷۹	۴۷۰	۲۴۲	۱۶۵	۱۰۴	*	*	*	*	*	*	*	
۳۲	چمفلندر	۲۱۹۱۰۷	۲	۲۶	۱۳۵	۱۰۲	۲۲	۲۲	*	*	*	*	*	*	*	
۳۳	چمهرمان	۲۱۹۱۰۸	۲	۶	۳۵	۲۶	۱۲	۹	*	*	*	*	*	*	*	
۳۴	چنار سفلی	۲۱۹۱۰۹	۲	۷	۴۱	۲۵	۶	۱۱	*	*	*	*	*	*	*	
۳۵	چنار علیا	۲۱۹۱۱۰	۲	۱۲	۷۰	۵۲	۰	۱۷	*	*	*	*	*	*	*	
۳۶	چنار گل ایلان	۲۱۹۱۱۱	۲	۹	۶۱	۴۱	۱۱	۱۵	*	*	*	*	*	*	*	
۳۷	چنار و مطی بیگ	۲۱۹۱۱۲	۲	۷	۴۹	۲۶	۰	۱۰	*	*	*	*	*	*	*	
۳۸	چهار آب	۲۱۹۱۱۳	۴	۲۰	۱۰۴	۷۹	۰	۲۵	*	*	*	*	*	*	*	
۳۹	حمین خان	۲۱۹۱۱۴	۴	۲۰	۱۷۸	۱۲۷	۰	۴۸	*	*	*	*	*	*	*	
۴۰	حیات الفقیب	۲۱۹۱۱۵	۲	۴۱	۲۹۶	۲۳۵	۱۰۴	۶۴	*	*	*	*	*	*	*	
۴۱	خارزار	۲۱۹۱۱۶	۲	۲۲	۱۳۳	۱۰۴	۴۹	۲۹	*	*	*	*	*	*	*	
۴۲	خاطره قرچ	۲۱۹۱۱۷	۲	۵۶	۲۳۰	۲۶۲	۴۱	۴۲	*	*	*	*	*	*	*	
۴۳	خانه سرخ	۲۱۹۱۱۸	۲	۶۵	۲۸۶	۲۰۷	۷۸	۹۶	*	*	*	*	*	*	*	
۴۴	خداداد	۲۱۹۱۱۹	۲	۴	۲۷	۲۱	۹	۱۰	*	*	*	*	*	*	*	
۴۵	خر ایباد سفلی	۲۱۹۱۲۰	۲	۱۹	۱۰۶	۸۲	۲۶	۱۹	*	*	*	*	*	*	*	
۴۶	خر ایباد الوی	۲۱۹۱۲۱	۳	۵	۲۸	۲۰	۲	۵	*	*	*	*	*	*	*	
۴۷	در بره	۲۱۹۱۲۲	۲	۷۷	۴۴۴	۳۱۸	۲۳	۸۸	*	*	*	*	*	*	*	
۴۸	دروغ زن ایباد	۲۱۹۱۲۳	۲	۲۲	۱۳۵	۱۱۰	۶۱	۲۲	*	*	*	*	*	*	*	
۴۹	درویش	۲۱۹۱۲۴	۲	۱۲	۷۸	۶۳	۱۰	۱۷	*	*	*	*	*	*	*	
۵۰	دره بر جعلی	۲۱۹۱۲۵	۴	۵	۳۰	۲۲	۱	۵	*	*	*	*	*	*	*	
۵۱	دره رحمانه	۲۱۹۱۲۷	۲	۲۲	۱۱۱	۸۴	۳۶	۲۴	*	*	*	*	*	*	*	
۵۲	دره زبیر کر	۲۱۹۱۲۸	۲	۲۵	۱۳۳	۹۴	۲۵	۲۰	*	*	*	*	*	*	*	
۵۳	دو محمد	۲۱۹۱۳۲	۲	۱۹	۹۸	۷۹	۲۱	۲۰	*	*	*	*	*	*	*	
۵۴	دول کاز میشان	۲۱۹۲۰۲	۲	۲۴	۱۸۵	۱۴۰	۵۷	۳۸	*	*	*	*	*	*	*	
۵۵	رستم	۲۱۹۱۳۳	۲	۶	۳۰	۱۷	۰	۵	*	*	*	*	*	*	*	
۵۶	زرین مهر ایباد	۲۱۹۱۳۴	۲	۴۷	۲۵۶	۱۸۴	۶۴	۴۶	*	*	*	*	*	*	*	
۵۷	زنگین بیان	۲۱۹۱۳۵	۴	۱۹	۱۱۳	۸۵	۴	۲۹	*	*	*	*	*	*	*	
۵۸	ژر بیژ بیان	۲۱۹۰۷۶	۲	۶۷	۲۸۶	۲۸۲	۱۰۹	۹۴	*	*	*	*	*	*	*	
۵۹	ژر بیژ بیان ندرعی	۲۱۹۰۷۷	۲	۱۲	۷۰	۵۲	۲	۱۶	*	*	*	*	*	*	*	
۶۰	سر ابرفتخان	۲۱۹۱۳۶	۲	۶۹	۲۷۸	۲۹۱	۸۶	۶۷	*	*	*	*	*	*	*	
۶۱	سر ایتبار کلاتری	۲۱۹۱۳۷	۲	۷۲	۴۱۹	۳۲۸	۱۷۱	۷۹	*	*	*	*	*	*	*	
۶۲	سر زمان	۲۱۹۱۳۸	۲	۵۵	۲۶۷	۲۹۱	۱۳۳	۹۵	*	*	*	*	*	*	*	
۶۳	سماق دو	۲۱۹۱۳۹	۲	۱۶	۸۷	۶۸	۱۵	۲۲	*	*	*	*	*	*	*	
۶۴	سماق بیگانه	۲۱۹۱۴۰	۲	۱۴	۸۸	۶۲	۲۹	۱۵	*	*	*	*	*	*	*	
۶۵	میاه دره سماق	۲۱۹۱۴۱	۲	۲۵	۱۴۴	۱۰۷	۵۸	۲۹	*	*	*	*	*	*	*	
۶۶	سیدبیر اکی	۲۱۹۱۴۲	۲	۱۶	۱۰۳	۷۸	۴	۲۶	*	*	*	*	*	*	*	
۶۷	سید علی	۲۱۹۱۴۳	۲	۱۰	۶۹	۵۰	۲۰	۱۵	*	*	*	*	*	*	*	
۶۸	سیدنیات علی	۲۱۹۱۴۴	۴	۶	۲۶	۲۹	۰	۹	*	*	*	*	*	*	*	
۶۹	شاه ایباد مهر ایباد	۲۱۹۱۴۵	۲	۲۶	۱۵۸	۱۲۲	۳۵	۲۸	*	*	*	*	*	*	*	
۷۰	شاه کرم	۲۱۹۱۴۶	۲	۱۷	۸۱	۶۲	۰	۲۴	*	*	*	*	*	*	*	
۷۱	شمس الدین	۲۱۹۱۴۷	۲	۱۸	۱۲۰	۸۰	۱۱	۲۲	*	*	*	*	*	*	*	
۷۲	شمس علی	۲۱۹۱۴۸	۲	۲۶	۲۲۶	۱۷۱	۶۶	۴۲	*	*	*	*	*	*	*	

کد نوع راه آبادی: ۱ جاده اسفالت، ۲ جاده شوسه، ۳ جاده خاکی، ۴ سایر (اینگاه راه آسین باره آبی)، ۵ نامشخص

تعداد گاو و گوساله	تعداد گوسفند و بز	تغییرگاه ماشین آلات شادری	فروشگاه تعاونی	دستری برسد تقویم عمومی آب و آبی	تلفون	دستری بر روزنامه مجله و آبی	صندوق پست	بیمار و مایه روستایی	دانشگاه کتیبین و انگلی	پزشک	خانه بهداشت	مرکز بهداشتی درمانی	حمام	آموزش دانشت بود آونوی	درسه راهمایی	دبستان	برق	آب لوله کشی	پایگاه تعاونت بیمه	مرکز خدمات روستایی	دفتر جهاد سازندگی	شورای اسلامی روستایی	امکن مذکبی سلمانان	بنفغ مذکبی سلمانان	شماره ردیف آبادی
۴۲	۱۵۰																								۲۸
	۰																								۲۹
	۸۰																								۳۰
	۲۰۰													*											۳۱
	۱۰																								۳۲
	۲۷																								۳۳
	۰																								۳۴
	۰																								۳۵
	۶																								۳۶
	۰																								۳۷
	۵۰																								۳۸
	۱۰۰																								۳۹
	۴۰																								۴۰
	۱۰														*										۴۱
	۲۷۰																								۴۲
	۵۰۰													*											۴۳
	۶																								۴۴
	۲۰																								۴۵
	۲۰																								۴۶
	۱۷																								۴۷
	۵۰																								۴۸
	۲۵																								۴۹
	۰																								۵۰
	۴۰																								۵۱
	۲۰																								۵۲
	۰																								۵۳
	۲۰																								۵۴
	۲																								۵۵
	۱۰																								۵۶
	۱۴																*								۵۷
	۱۵۰													*											۵۸
	۲۰																								۵۹
	۵۰۰																								۶۰
	۲۰۰																								۶۱
	۵۰																				*				۶۲
	۵۰													*											۶۳
	۵																								۶۴
	۵۰																								۶۵
	۶۰																								۶۶
	۱۲																								۶۷
	۵۰																								۶۸
	۷۰																								۶۹
	۵۰																								۷۰
	۲۰													*											۷۱
	۳۰																								۷۲

شماره ردیف آبادی	آبادی	کد آبادی	نوع راه آبادی (کد)	تعداد خانوار	کل جمعیت	جمعیت عمارالذمیر	جمعیت بابوادر	جمعیت شامل	فعالیت کشاورزی						
									زراعت	باغداری	دامداری دامپروری	پرورش طیور	پرورش گاو ابریشم	پرورش بز و گوسفند	پرورش ماهی
۱	۲	۳	۴	۵	۶	۷	۸	۹	۱۰	۱۱	۱۲	۱۳	۱۴	۱۵	۱۶
۷۳	شهباز بیگلر	۲۱۹۱۴۹	۲	۲۲	۱۲۹	۱۰۵	۲۹	۲۷	*	*	*	*	*	*	*
۷۴	غریب علی	۲۱۹۱۵۰	۲	۶	۲۸	۲۱	۲۲	۸	*	*	*	*	*	*	*
۷۵	غریب گل	۲۱۹۱۵۱	۴	۱۴	۶۶	۴۹	۱	۱۷	*	*	*	*	*	*	*
۷۶	صدیقه حسن	۲۱۹۱۵۲	۳	۵	۲۶	۲۷	۵	۸	*	*	*	*	*	*	*
۷۷	طو لایه بر افتاب	۲۱۹۱۵۳	۲	۴۱	۲۸۱	۲۱۵	۶۶	۴۸	*	*	*	*	*	*	*
۷۸	عباس	۲۱۹۱۵۴	۲	۲۱	۱۹۲	۱۵۰	۶۵	۳۷	*	*	*	*	*	*	*
۷۹	عباس خان	۲۱۹۱۵۵	۲	۲۲	۱۲۸	۹۸	۶	۲۷	*	*	*	*	*	*	*
۸۰	عبدالحسین	۲۱۹۱۵۶	۴	۱	۴	۴	۳	۲	*	*	*	*	*	*	*
۸۱	عبدالله	۲۱۹۱۵۷	۲	۹	۶۳	۵۰	۲۴	۸	*	*	*	*	*	*	*
۸۲	عزت الله	۲۱۹۱۵۸	۲	۱۹	۱۲۳	۹۷	۲۴	۲۴	*	*	*	*	*	*	*
۸۳	عزیز مراد	۲۱۹۱۵۹	۲	۷	۵۹	۴۶	۲۹	۱۲	*	*	*	*	*	*	*
۸۴	علیشاه	۲۱۹۱۶۰	۲	۲۰	۱۲۱	۹۴	۲۰	۳۵	*	*	*	*	*	*	*
۸۵	علی آباد	۲۱۹۲۰۲	۲	۱۱	۵۷	۴۰	۹	۱۴	*	*	*	*	*	*	*
۸۶	علی بابا	۲۱۹۱۶۱	۲	۲۰	۱۴۲	۱۱۲	۳	۴۰	*	*	*	*	*	*	*
۸۷	علی حسین	۲۱۹۱۶۲	۲	۴	۲۹	۲۴	۱۲	۹	*	*	*	*	*	*	*
۸۸	فاحه علی بر افتاب	۲۱۹۱۶۳	۲	۲۰	۱۳۰	۹۲	۴۳	۱۷	*	*	*	*	*	*	*
۸۹	قلعه بهادر	۲۱۹۱۶۴	۲	۲۶	۱۴۶	۱۱۱	۴۱	۲۶	*	*	*	*	*	*	*
۹۰	کافر مسلمان	۲۱۹۱۶۵	۲	۲۲	۴۴۷	۳۵۱	۱۲۳	۱۰۱	*	*	*	*	*	*	*
۹۱	کچکان	۲۱۹۱۶۶	۲	۲۷	۲۱۶	۱۴۹	۵۲	۴۹	*	*	*	*	*	*	*
۹۲	کره بر افتاب	۲۱۹۱۶۷	۲	۴۴	۲۹۰	۲۲۰	۵۰	۴۴	*	*	*	*	*	*	*
۹۳	کله بیان	۲۱۹۱۷۰	۲	۲۹	۲۲۶	۱۷۶	۶۵	۵۶	*	*	*	*	*	*	*
۹۴	کله هو	۲۱۹۱۶۹	۲	۸۲	۴۸۲	۳۶۶	۱۰۶	۹۹	*	*	*	*	*	*	*
۹۵	کی بر افتاب	۲۱۹۱۷۱	۲	۲۴	۱۵۴	۱۱۱	۲۰	۲۶	*	*	*	*	*	*	*
۹۶	کاو کیر چمدان	۲۱۹۱۷۲	۲	۴۷	۲۵۴	۱۸۵	۳۱	۶۴	*	*	*	*	*	*	*
۹۷	کر مور شمشیرز خان	۲۱۹۱۷۳	۲	۵۵	۲۳۸	۲۶۷	۵۳	۷۰	*	*	*	*	*	*	*
۹۸	کر مور شمشیرتی	۲۱۹۱۷۴	۲	۲۱	۱۲۶	۸۹	۲۱	۲۹	*	*	*	*	*	*	*
۹۹	کدم کیو	۲۱۹۱۹۷	۲	۶	۴۲	۳۶	۶	۶	*	*	*	*	*	*	*
۱۰۰	گلپان ۲	۲۱۹۲۰۰	۲	۱۶	۸۴	۶۳	۲۲	۱۸	*	*	*	*	*	*	*
۱۰۱	گور انجم	۲۱۹۱۷۵	۲	۴	۲۶	۱۸	۴	۷	*	*	*	*	*	*	*
۱۰۲	محمد نظری	۲۱۹۱۷۶	۲	۲۲	۱۲۳	۹۱	۱۹	۲۰	*	*	*	*	*	*	*
۱۰۳	مراد آباد	۲۱۹۱۷۷	۲	۱۰	۵۵	۴۴	۱۰	۱۲	*	*	*	*	*	*	*
۱۰۴	مراد علی	۲۱۹۱۷۸	۲	۲۲	۱۵۲	۱۱۴	۱۱	۳۹	*	*	*	*	*	*	*
۱۰۵	مهدی بر انجر	۲۱۹۱۷۹	۲	۱۲	۷۵	۵۲	۲۷	۱۰	*	*	*	*	*	*	*
۱۰۶	ملک آباد	۲۱۹۱۸۰	۲	۹۷	۵۸۴	۴۵۳	۱۸۱	۹۹	*	*	*	*	*	*	*
۱۰۷	ملک شمشیرز	۲۱۹۱۹۸	۲	۶	۳۷	۲۹	۰	۱۲	*	*	*	*	*	*	*
۱۰۸	موردموه	۲۱۹۱۸۱	۲	۶	۴۸	۳۶	۱۶	۸	*	*	*	*	*	*	*
۱۰۹	موسم جله	۲۱۹۱۸۲	۲	۱۵	۸۳	۶۲	۴	۲۴	*	*	*	*	*	*	*
۱۱۰	مورک	۲۱۹۱۸۳	۲	۸	۶۳	۴۶	۲۵	۱۲	*	*	*	*	*	*	*
۱۱۱	مهدی	۲۱۹۱۸۴	۴	۳	۱۶	۱۲	۲	۵	*	*	*	*	*	*	*
۱۱۲	میر حسین	۲۱۹۲۰۱	۲	۱۱	۵۸	۴۸	۱۲	۱۹	*	*	*	*	*	*	*
۱۱۳	مشاد علی چال	۲۱۹۱۸۵	۲	۱۱	۶۳	۴۹	۱۴	۸	*	*	*	*	*	*	*
۱۱۴	منور شهر اشهار کلاشتری	۲۱۹۱۸۶	۲	۴۸	۲۹۴	۲۳۴	۱۱۳	۴۸	*	*	*	*	*	*	*
۱۱۵	منور محمد خان	۲۱۹۱۸۷	۲	۶	۴۱	۳۱	۱۴	۷	*	*	*	*	*	*	*
۱۱۶	منور شاد گل بیان خان	۲۱۹۱۸۸	۲	۲۰	۱۷۶	۱۳۵	۵۰	۳۲	*	*	*	*	*	*	*
۱۱۷	نورچل	۲۱۹۱۸۹	۲	۴۰	۲۱۳	۱۶۷	۴۰	۴۹	*	*	*	*	*	*	*

کد نوع راه آبادی: ۱ جاده اسفالت، ۲ جاده شوسه، ۳ جاده خاکی، ۴ مارو، ۵ سایر ایستگاه راه آهن یا راه آبی، ۵۱ ناشخص

تعداد گاو و گوساله	تعداد گوسفند و بز	تیمارگاه شین آلات شادری	فروشگاه تعاونی	دستری پرورش طیور عمومی آبادی	تلفن	دستری پرورش مرغ و بوقلمون آبادی	صندوق پست	بیمار و دامی روستایی	دانشگاه کیمیا و پزشکی	پزشک	خانه بهداشت	مرکز بهداشتی درمانی	حمام	آموزش و تفریح سواد آموزی	مدرسه راهنمایی	دبستان	برق	آب لوله کشی	پایگاه خدمات بست بچ	مرکز خدمات روستایی	دفتر جهاد سازندگی	شورای اسلامی روستایی	اماکن مذهبی مسلمانان	مسئول مذهبی مسلمانان	شماره در دفتر آبادی
۲۲	۴۱	۴۰	۲۹	۲۸	۲۷	۳۶	۲۵	۲۴	۳۳	۳۲	۳۱	۳۰	۲۹	۲۸	۲۷	۲۶	۲۵	۲۴	۲۳	۲۲	۲۱	۲۰	۱۹	۱۸	۱۷
۰	۲۰۰															*									۷۲
۱۰	۱۵۰								*							*						*		*	۷۴
۲۵	۴۷۰															*									۷۵
۱۰	۱۰۰															*									۷۶
۱۰۰	۴۵۰			*	*				*							*						*	*	*	۷۷
۱۰	۲۵۰		*	*					*							*						*	*	*	۷۸
۲۰	۸۰۰		*	*					*							*						*	*	*	۷۹
۷	۰															*									۸۰
۱	۵۰۰															*						*	*	*	۸۱
۲۵	۲۰۰															*						*	*	*	۸۲
۵	۲۰۰															*						*	*	*	۸۳
۴۰	۲۵۰															*						*	*	*	۸۴
۰	۸۰															*						*	*	*	۸۵
۵۰	۸۰۰		*	*												*						*	*	*	۸۶
۰	۰															*						*	*	*	۸۷
۷۰	۲۵۰															*						*	*	*	۸۸
۴۰	۱۱۰															*			*			*	*	*	۸۹
۰	۲۵۰۰															*						*	*	*	۹۰
۲۰۰	۸۰۰		*	*												*						*	*	*	۹۱
۵۰	۱۵۰۰		*	*												*						*	*	*	۹۲
۲۰	۷۰۰		*	*												*						*	*	*	۹۳
۳۰	۶۵۰		*	*							*					*						*	*	*	۹۴
۶۰	۴۰۰۰		*	*							*					*						*	*	*	۹۵
۲۵	۹۰۰		*	*							*					*						*	*	*	۹۶
۵۰	۱۵۰۰		*	*					*		*					*						*	*	*	۹۷
۵۰	۷۰۰		*	*							*					*						*	*	*	۹۸
۵	۱۵۰										*					*						*	*	*	۹۹
۳	۲۰۰										*					*						*	*	*	۱۰۰
۷	۳۰										*					*						*	*	*	۱۰۱
۱۰	۲۵۰										*					*						*	*	*	۱۰۲
۴	۱۵۰										*					*						*	*	*	۱۰۳
۲۰	۷۰۰		*	*							*					*						*	*	*	۱۰۴
۰	۳۰۰										*					*						*	*	*	۱۰۵
۳۰۰	۲۸۰۰		*	*		*					*					*						*	*	*	۱۰۶
۵	۰										*					*						*	*	*	۱۰۷
۲	۱۵۰										*					*						*	*	*	۱۰۸
۶	۳۰۰										*					*						*	*	*	۱۰۹
۲۰	۱۱۰										*					*						*	*	*	۱۱۰
۹	۲۰۰										*					*						*	*	*	۱۱۱
۰	۱۵۰										*					*						*	*	*	۱۱۲
۰	۲۱۰		*	*							*					*						*	*	*	۱۱۳
۱۵۰	۳۰۰		*	*							*					*			*			*	*	*	۱۱۴
۲	۶۵۰		*	*					*		*					*			*			*	*	*	۱۱۵
۷	۳۰۰								*		*					*			*			*	*	*	۱۱۶
۵۰	۸۵۰		*	*							*					*			*			*	*	*	۱۱۷

شماره ردیف آبادی	آبادی	کده آبادی	نوع راه آبادی (کده)	تعداد خانوار	کل جمعیت	جمعیت عساکره بیشتر	جمعیت باسواد	جمعیت شامل	فعالیت کشاورزی							
									۱۰	۱۱	۱۲	۱۳	۱۴	۱۵	۱۶	
۱۱۸	ولس آباد	۲۱۹۱۹۰	۲	۱۲	۷۰	۵۶	۲	۱۹	*	*	*	*	*	*	*	*
۱۱۹	ولس محمد	۲۱۹۱۹۱	۲	۲۲	۱۵۲	۱۲۰	۲	۲۲	*	*	*	*	*	*	*	*
۱۲۰	هزار منی	۲۱۹۱۹۲	۲	۱۲	۸۲	۶۴	۲۰	۱۷	*	*	*	*	*	*	*	*
۱۲۱	هفت چشمه	۲۱۹۱۹۳	۴	۴۲	۲۴۷	۱۸۹	۶	۶۴	*	*	*	*	*	*	*	*
۱۲۲	هیکه کور شور آب	۲۱۹۱۹۴	۲	۱۰	۶۹	۵۲	۲۴	۱۲	*	*	*	*	*	*	*	*
۱۲۳	بیار حسین	۲۱۹۱۹۵	۲	۶	۴۰	۲۱	۷	۱۲	*	*	*	*	*	*	*	*
دهستان سراب دوره																
۱	بداق	۲۱۹۲۱۶	۲	۶۱	۲۵۲	۲۷۲	۹۱	۹۶	*	*	*	*	*	*	*	*
۲	برکه	۲۱۹۲۱۷	۲	۱۱۶	۶۹۸	۵۳۷	۲۰۷	۱۴۰	*	*	*	*	*	*	*	*
۳	بیز آب	۲۱۹۲۱۸	۲	۲۲	۱۸۵	۱۳۸	۳۷	۴۳	*	*	*	*	*	*	*	*
۴	پاهلنت	۲۱۹۲۲۰	۳	۲۸	۲۲۶	۱۷۹	۱۱۲	۵۶	*	*	*	*	*	*	*	*
۵	تنگ موسی	۲۱۹۲۲۱	۲	۲۱	۱۷۲	۱۴۲	۸۰	۴۰	*	*	*	*	*	*	*	*
۶	چران آباد	۲۱۹۲۲۲	۳	۴۲	۲۰۲	۲۴۳	۱۵۲	۷۱	*	*	*	*	*	*	*	*
۷	چاه چراغ	۲۱۹۲۲۳	۲	۲۴	۱۲۸	۹۷	۴۸	۲۴	*	*	*	*	*	*	*	*
۸	چنار میفاخور	۲۱۹۲۲۴	۲	۲۸	۱۶۰	۱۲۸	۴۷	۴۰	*	*	*	*	*	*	*	*
۹	چهار مله کل مرخه	۲۱۹۲۲۵	۲	۲۲	۱۶۲	۱۲۵	۶۰	۳۶	*	*	*	*	*	*	*	*
۱۰	حسینوند	۲۱۹۲۲۶	۲	۸۱	۴۸۶	۲۸۰	۲۲۴	۱۰۰	*	*	*	*	*	*	*	*
۱۱	در بچاه	۲۱۹۲۲۷	۲	۵۴	۲۳۳	۲۵۹	۱۲۶	۶۴	*	*	*	*	*	*	*	*
۱۲	دره سیاد ام	۲۱۹۲۲۸	۲	۹۰	۵۶۸	۴۵۴	۲۴۸	۱۲۴	*	*	*	*	*	*	*	*
۱۳	دلیر کسرک	۲۱۹۲۲۹	۳	۴۸	۲۶۸	۲۰۵	۱۰۵	۵۷	*	*	*	*	*	*	*	*
۱۴	ریخان	۲۱۹۲۳۰	۲	۸۹	۵۴۴	۴۳۴	۲۸۳	۱۱۷	*	*	*	*	*	*	*	*
۱۵	ساداتر آب	۲۱۹۲۳۱	۲	۴۸	۲۶۷	۲۰۶	۹۶	۵۹	*	*	*	*	*	*	*	*
۱۶	سبزو ار	۲۱۹۲۳۲	۳	۱۳۷	۷۸۷	۶۲۴	۲۴۳	۱۷۵	*	*	*	*	*	*	*	*
۱۷	سر ابچنه	۲۱۹۲۳۳	۲	۱۲۴	۸۳۹	۶۶۲	۲۲۵	۱۵۰	*	*	*	*	*	*	*	*
۱۸	سر اب دوره	۲۱۹۲۳۴	۲	۱۶۲	۸۵۸	۶۴۴	۲۹۴	۱۶۰	*	*	*	*	*	*	*	*
۱۹	سفید آب	۲۱۹۲۳۵	۲	۸	۴۶	۲۷	۱۱	۱۳	*	*	*	*	*	*	*	*
۲۰	سه کره سفلی	۲۱۹۲۳۶	۲	۲۲	۱۳۷	۱۰۲	۲۹	۲۹	*	*	*	*	*	*	*	*
۲۱	سه کره علیا	۲۱۹۲۳۷	۴	۶	۲۹	۲۱	۸	۴	*	*	*	*	*	*	*	*
۲۲	فرغانی	۲۱۹۲۳۸	۲	۱۹	۹۵	۷۲	۴۷	۲۶	*	*	*	*	*	*	*	*
۲۳	کادوش سفلی	۲۱۹۲۳۹	۳	۲۸	۱۷۰	۱۳۳	۷۵	۳۳	*	*	*	*	*	*	*	*
۲۴	کادوش علیا	۲۱۹۲۴۰	۲	۴۶	۲۷۲	۲۰۹	۱۰۸	۶۷	*	*	*	*	*	*	*	*
۲۵	کادوش وسطی	۲۱۹۲۴۱	۲	۲۴	۱۳۹	۱۰۲	۶۰	۳۲	*	*	*	*	*	*	*	*
۲۶	کچلوند	۲۱۹۲۴۲	۳	۳۰	۲۰۸	۱۵۰	۷۴	۳۶	*	*	*	*	*	*	*	*
۲۷	کله شی	۲۱۹۲۴۳	۲	۸۲	۵۰۲	۳۹۰	۱۶۲	۸۸	*	*	*	*	*	*	*	*
۲۸	کلزار	۲۱۹۲۴۴	۲	۳۰	۲۰۰	۱۶۷	۹۹	۵۲	*	*	*	*	*	*	*	*
۲۹	کند آب	۲۱۹۲۴۵	۳	۹۸	۵۵۹	۴۲۹	۲۱۹	۱۲۰	*	*	*	*	*	*	*	*
۳۰	لره سبزی کل سرخه	۲۱۹۲۴۶	۳	۸	۴۲	۳۶	۱۴	۱۴	*	*	*	*	*	*	*	*
۳۱	معدن سنگ مشرگه	۲۱۹۲۴۸	۲	۵	۳۷	۲۷	۶	۲۵	*	*	*	*	*	*	*	*
۳۲	مله امیری	۲۱۹۲۴۹	۲	۲۵	۱۳۶	۱۰۴	۶۴	۲۶	*	*	*	*	*	*	*	*
۳۳	مله بیروط	۲۱۹۲۵۰	۲	۵۶	۲۲۵	۲۴۹	۱۲۷	۷۴	*	*	*	*	*	*	*	*
۳۴	میفر	۲۱۹۲۵۱	۲	۷۵	۴۵۶	۳۷۰	۱۷۸	۱۱۶	*	*	*	*	*	*	*	*
۳۵	نارکده	۲۱۹۲۵۲	۲	۴۸	۲۰۶	۲۴۵	۱۲۱	۶۵	*	*	*	*	*	*	*	*
۳۶	هرفته	۲۱۹۲۵۳	۲	۳۳	۲۲۴	۱۷۶	۹۵	۴۷	*	*	*	*	*	*	*	*

کده نوع راه آبادی، جاده اسفالت، ۱، جاده شوره، ۲، جاده خاک، ۳، مارو، ۴، سایر (اینگاه راه آهن، جاده آبی، ۵، ناشخص، ۶)

تعداد گاو و گوسفند	تعداد گوسفند بزرگ	تغییرگاه شین آلات ش در ری	فروشگاه تعاونی	دستری به وسیله تعمیر عمومی آزادی	تلفن	دستری به روزنامه و مجله آزادی	صدوق پست	بیمار و مامای روستایی	دانشگاه طبین (دانشگاه پزشکی)	پزشک	خانه بهداشت	مرکز بهداشتی درمانی	حمام	آموزش تخصصی مواد آموزشی	مدرسه راهنمایی	دبستان	برنج	آب لوله کشی	پایگاه خدمات بروج	مرکز خدمات روستایی	دفتر بهداشت و سلامت	شورای اسلامی روستایی	اماکن مذهبی مسلمانان	مسئول مذهبی مسلمانان	شماره در دفتر آبادی	
۴۲	۴۱	۴۰	۳۹	۳۸	۳۷	۳۶	۳۵	۳۴	۳۳	۳۲	۳۱	۳۰	۲۹	۲۸	۲۷	۲۶	۲۵	۲۴	۲۳	۲۲	۲۱	۲۰	۱۹	۱۸	۱۷	
۰	۴۰۰۰																									۱۱۸
۱۰۰	۸۵۰																									۱۱۹
۲۰	۵۲۰																									۱۲۰
۱۰۰	۲۰۰۰																									۱۲۱
۱۰	۱۱۰																									۱۲۲
۰	۴۰۰																									۱۲۳
۲۹۱۰	۲۷۸۷۰	۱	۱۲	۸	۰	۰	۲	۲	۲	۱	۴	۱	۱	۲	۲	۴۰	۲۲	۲۴	۱*	۲	۲	۲۱	۲	۲	۲	۱
۲۲۰	۶۰۸																									۲
۲۰۰	۱۱۰۰		*																				*			۲
۶۰	۱۰۹۵																									۲
۲۰	۵۰۰																									۴
۵۰	۲۰۰										*															۵
۱۰۰	۱۲۰													*												۶
۲۰	۶۰			*																						۷
۴	۱۵۵۱		*																							۸
۱۰۰	۳۰۰																									۹
۲۰	۲۲۵۰		*	*					*												*					۱۰
۱۵	۲۲۰۰		*	*										*									*			۱۱
۱۵۰	۲۰۰۰		*	*																			*			۱۲
۶۰	۰		*	*																			*			۱۳
۲۰۰	۸۰۰		*	*				*															*			۱۴
۲۷	۴۵۲							*															*			۱۵
۴۰۰	۴۰۰																						*			۱۶
۱۵۰	۱۰۰۰۰							*		*		*	*	*	*	*	*	*	*	*	*	*	*	*	*	۱۷
۴۰	۲۰۰	*	*	*			*	*	*	*	*	*	*	*	*	*	*	*	*	*	*	*	*	*	*	۱۸
۱۱	۲۰۵																						*	*	*	۱۹
۱۸	۷۳۶																						*	*	*	۲۰
۰	۲۰۵																						*	*	*	۲۱
۴۱	۰																						*	*	*	۲۲
۲۵	۲۰۰																						*	*	*	۲۳
۲۲	۵۴																						*	*	*	۲۴
۲۱	۸		*																				*	*	*	۲۵
۷	۱۰۰۰										*												*	*	*	۲۶
۶۳	۶۶۲			*																			*	*	*	۲۷
۶۰	۱۲۰۰		*	*																			*	*	*	۲۸
۱۲۸	۷۲۰		*	*			*																*	*	*	۲۹
۶	۱۲۰																						*	*	*	۳۰
۰	۰																						*	*	*	۳۱
۴۰	۳۰۰			*																			*	*	*	۳۲
۱۱۷	۱۸۲۹		*	*							*												*	*	*	۳۳
۵۰	۸۲۰		*	*																			*	*	*	۳۴
۲۰	۲۱۰۰		*																				*	*	*	۳۵
۶۰	۱۶۰۰																				*		*	*	*	۳۶

شماره ردیف آبادی	آبادی	کد آبادی	نوع راه آبادی (کد)	تعداد خانوار	کل جمعیت	جمعیت عمرانی بیشتر	جمعیت باسواد	جمعیت شغل	فعالیت کشاورزی											
									۱۰	۱۱	۱۲	۱۳	۱۴	۱۵	۱۶					
									۱۵۶۷	۴۱۹۵	۶۸۴۹	۸۹۲۱	۱۴۴۹							
۱	دهستان شاه کفی								۶۵	۱۴۴	۲۲۲	۲۱۱	۵۲	۲	۲۱۹۳۹۲	اصغر آباد				
۲	امدادگاه بیابانعیاس								۴۲	۱۱۵	۱۱۹	۱۷۶	۲۷	۱	۲۱۹۳۹۲	امدادگاه بیابانعیاس				
۳	بستانرود سفلی								۴۴	۱۱۳	۲۱۱	۲۴۷	۲۶	۳	۲۱۹۳۹۴	بستانرود سفلی				
۴	تاریاب								۲۳	۶۹	۹۷	۱۲۰	۲۰	۲	۲۱۹۳۹۵	تاریاب				
۵	تله بیه خانه چنار								۱۱۷	۴۰۸	۴۵۰	۵۹۰	۱۰۲	۱	۲۱۹۳۹۶	تله بیه خانه چنار				
۶	چغندر آباد								۷	۷	۲۲	۲۵	۷	۲	۲۱۹۳۹۷	چغندر آباد				
۷	چندان								۲	۱۱	۱۵	۱۸	۲	۲	۲۱۹۳۹۸	چندان				
۸	چو دول دول								۱۴	۲۷	۶۸	۹۵	۱۴	۳	۲۱۹۳۹۹	چو دول دول				
۹	چاه مور								۷	۱۴	۳۰	۳۹	۸	۲	۲۱۹۴۰۰	چاه مور				
۱۰	چغاخندق								۱۵۶	۴۶۱	۶۶۸	۹۱۷	۱۵۰	۳	۲۱۹۴۰۱	چغاخندق				
۱۱	چغاه و روشی								۳۶	۸۵	۱۳۸	۱۷۴	۲۴	۳	۲۱۹۴۰۲	چغاه و روشی				
۱۲	چغزیر								۲۰	۴۱	۷۶	۹۲	۱۸	۲	۲۱۹۴۰۴	چغزیر				
۱۳	چنار خسرو								۲۴	۵۶	۱۰۹	۱۴۶	۲۲	۳	۲۱۹۴۰۵	چنار خسرو				
۱۴	چنگایی								۱۱۵	۳۸۶	۵۸۲	۷۸۱	۱۱۸	۱	۲۱۹۴۰۶	چنگایی				
۱۵	دارتی								۱۱	۲۷	۴۸	۵۴	۱۰	۲	۲۱۹۴۰۷	دارتی				
۱۶	دره محمدنلی								۶	۱۲	۲۷	۳۳	۵	۲	۲۱۹۴۰۸	دره محمدنلی				
۱۷	رحیم آباد دو								۲۰	۴۳	۸۴	۹۳	۱۹	۲	۲۱۹۴۰۹	رحیم آباد دو				
۱۸	رحیم آباد سه								۱۸	۳۴	۶۲	۷۵	۱۱	۳	۲۱۹۴۱۰	رحیم آباد سه				
۱۹	رحیم حاتم چهار								۸	۱۷	۳۶	۴۸	۱۰	۳	۲۱۹۴۱۱	رحیم حاتم چهار				
۲۰	رحیم حاتم دو								۶	۱۳	۲۵	۳۳	۷	۳	۲۱۹۴۱۲	رحیم حاتم دو				
۲۱	رحیم حاتم سه								۱۳	۲۸	۶۱	۷۶	۱۲	۳	۲۱۹۴۱۳	رحیم حاتم سه				
۲۲	رحیم حاتم یک								۲۱	۴۱	۸۷	۱۱۱	۱۸	۲	۲۱۹۴۱۴	رحیم حاتم یک				
۲۳	رحیم آباد یک								۴	۴	۹	۹	۴	۳	۲۱۹۴۱۵	رحیم آباد یک				
۲۴	زنکوله								۳۲	۵۹	۱۰۷	۱۴۷	۲۸	۲	۲۱۹۴۱۶	زنکوله				
۲۵	زیر چشمه								۱۸	۵۰	۸۸	۱۱۸	۱۹	۳	۲۱۹۴۱۷	زیر چشمه				
۲۶	سر ایسکی سیرز اوئندو								۲۰	۴۶	۱۰۷	۱۲۵	۲۵	۳	۲۱۹۴۱۸	سر ایسکی سیرز اوئندو				
۲۷	سر ایسکی سیرز اوئندو								۱۲	۲۴	۴۹	۶۱	۱۰	۲	۲۱۹۴۲۰	سر ایسکی سیرز اوئندو				
۲۸	سر ایشاوه کفی								۱۵۶	۵۰۵	۸۵۶	۱۰۷۴	۱۶۵	۲	۲۱۹۴۲۱	سر ایشاوه کفی				
۲۹	سر خه شیر								۸۶	۲۱۰	۳۷۲	۴۸۷	۷۵	۳	۲۱۹۴۲۲	سر خه شیر				
۳۰	سر هلت								۲۰	۵۳	۱۱۰	۱۵۸	۲۴	۳	۲۱۹۴۲۳	سر هلت				
۳۱	غور آباد								۱۴	۳۱	۶۷	۸۶	۱۴	۲	۲۱۹۴۲۴	غور آباد				
۳۲	غور کبیابانعیاس								۱۲۴	۴۱۱	۵۹۹	۷۹۶	۱۱۷	۱	۲۱۹۴۲۵	غور کبیابانعیاس				
۳۳	غور کبفر کت سهامی زاعی								۳۱	۵۵	۱۱۴	۱۵۱	۲۲	۱	۲۱۹۴۲۶	غور کبفر کت سهامی زاعی				
۳۴	غیر ان بیله								۲۰	۴۴	۸۲	۱۱۳	۱۹	۳	۲۱۹۴۲۷	غیر ان بیله				
۳۵	غیمی آباد								۲	۳	۷	۱۰	۲	۳	۲۱۹۴۲۸	غیمی آباد				
۳۶	قلعه شاه کفی								۱۲	۴۰	۶۴	۸۱	۱۱	۳	۲۱۹۴۲۹	قلعه شاه کفی				
۳۷	کر نله								۳۱	۸۱	۱۳۷	۱۷۲	۲۹	۳	۲۱۹۴۳۰	کر نله				
۳۸	کر نله ایمان آباد								۱۷	۳۹	۷۸	۱۰۰	۱۶	۳	۲۱۹۴۳۱	کر نله ایمان آباد				
۳۹	کوکالی								۲۲	۴۷	۷۴	۹۴	۱۴	۳	۲۱۹۴۳۲	کوکالی				
۴۰	کلور ان بیلا								۴۲	۱۱۲	۱۶۷	۲۱۴	۲۳	۱	۲۱۹۴۳۳	کلور ان بیلا				
۴۱	کلور ان بیابین								۱۶	۴۳	۶۶	۸۳	۱۶	۱	۲۱۹۴۳۴	کلور ان بیابین				
۴۲	لچامگیر								۲۱	۵۳	۱۰۹	۱۴۴	۲۴	۲	۲۱۹۴۳۵	لچامگیر				
۴۳	مجمع کوئتلرستان								۳۹	۷۶	۹۹	۱۵۹	۲۶	۱	۲۱۹۴۳۶	مجمع کوئتلرستان				
۴۴	مله فیانان دو								۷	۱۷	۲۶	۳۹	۴	۳	۲۱۹۴۳۷	مله فیانان دو				
۴۵	نقاره شاه کفی								۴۶	۱۴۰	۲۱۱	۲۵۶	۳۹	۴	۲۱۹۴۴۰	نقاره شاه کفی				

کد نوع راه آبادی: ۱. جاده اسفالت، ۲. جاده شوسه، ۳. جاده خاکی، ۴. مارو، ۵. سایر (بجاده راه آهن یا راه آبی)، ۵. نا مشخص

تعداد گاو و گوساله	تعداد گوسفند و بز	تغییرگاه شین آلات کش آوری	فروشگاه عایدی	دستری به وسیله تقویم عمومی در بزرگی	تلفین	دستری به روزنامه و مجله در آبادی	صدوق پست	بیمار و مامای روستایی	دانشگاه تئوسین در پیشگی	پزشک	خانه بهداشت	مرکز بهداشتی در آبادی	حمام	آموزش و تفریح کودکان آوری	مدرسه راهنمایی	دبستان	برن	آب لوله کشی	پایگاه خدمات برج	مرکز خدمات روستایی	دستورهای اساس زندگی	شورای اسلامی روستایی	امکن مذهبی سلمانان	بنیاد مذهبی سلمانان	شماره در دفتر آبادی
۴۲	۴۱	۴۰	۳۹	۳۸	۳۷	۳۶	۳۵	۳۴	۳۳	۳۲	۳۱	۳۰	۲۹	۲۸	۲۷	۲۶	۲۵	۲۴	۲۳	۲۲	۲۱	۲۰	۱۹	۱۸	۱۷
۳۳۱۱	۱۸۵۰۰	۱	۴	۵	۲	۰	۱	۰	۸	۱	۰	۲	۲	۵	۲	۲۲	۱۹	۲۶	۱	۴	۲	۲۶	۲	۰	۱
۴۰۰	۲۵۰۰								*				*	*	*	*	*	*	*	*	*	*	*	*	۲
۱۵	۱۰۰		*		*					*		*	*	*	*	*	*	*	*	*	*	*	*	*	۳
۵۰													*	*	*	*	*	*	*	*	*	*	*	*	۴
۲۰													*	*	*	*	*	*	*	*	*	*	*	*	۵
۱۰۰													*	*	*	*	*	*	*	*	*	*	*	*	۶
۱۰۰	۵۰۰		*	*									*	*	*	*	*	*	*	*	*	*	*	*	۷
۱۰۰	۹۶												*	*	*	*	*	*	*	*	*	*	*	*	۸
۱۰۰	۲۳۰								*				*	*	*	*	*	*	*	*	*	*	*	*	۹
۴۰													*	*	*	*	*	*	*	*	*	*	*	*	۱۰
۳۰	۱۲۰												*	*	*	*	*	*	*	*	*	*	*	*	۱۱
۳۵۷	۳۸۵		*	*									*	*	*	*	*	*	*	*	*	*	*	*	۱۲
۲۲	۵۰۰								*				*	*	*	*	*	*	*	*	*	*	*	*	۱۳
۱۰													*	*	*	*	*	*	*	*	*	*	*	*	۱۴
۷۰													*	*	*	*	*	*	*	*	*	*	*	*	۱۵
۷۰													*	*	*	*	*	*	*	*	*	*	*	*	۱۶
۷	۵۵۰												*	*	*	*	*	*	*	*	*	*	*	*	۱۷
۰	۵۶۰												*	*	*	*	*	*	*	*	*	*	*	*	۱۸
۰	۲۰۰												*	*	*	*	*	*	*	*	*	*	*	*	۱۹
۰	۱۲۰۰												*	*	*	*	*	*	*	*	*	*	*	*	۲۰
۱۰													*	*	*	*	*	*	*	*	*	*	*	*	۲۱
۱۲۰	۸۷								*				*	*	*	*	*	*	*	*	*	*	*	*	۲۲
۵۰	۱۰۰												*	*	*	*	*	*	*	*	*	*	*	*	۲۳
۰	۲۰۰۰												*	*	*	*	*	*	*	*	*	*	*	*	۲۴
۰	۲۰۰												*	*	*	*	*	*	*	*	*	*	*	*	۲۵
۲۰۰	۵۵۰۰	*	*	*	*		*					*	*	*	*	*	*	*	*	*	*	*	*	*	۲۶
۷۰	۱۶۰۰								*	*			*	*	*	*	*	*	*	*	*	*	*	*	۲۷
۸	۵۰۰								*	*			*	*	*	*	*	*	*	*	*	*	*	*	۲۸
۴۰													*	*	*	*	*	*	*	*	*	*	*	*	۲۹
۱۴۵	۱۵۷			*	*								*	*	*	*	*	*	*	*	*	*	*	*	۳۰
۴۵۰				*	*				*			*	*	*	*	*	*	*	*	*	*	*	*	*	۳۱
۷۰												*	*	*	*	*	*	*	*	*	*	*	*	*	۳۲
۵													*	*	*	*	*	*	*	*	*	*	*	*	۳۳
۲۰													*	*	*	*	*	*	*	*	*	*	*	*	۳۴
۴۰													*	*	*	*	*	*	*	*	*	*	*	*	۳۵
۲۵													*	*	*	*	*	*	*	*	*	*	*	*	۳۶
۸۰													*	*	*	*	*	*	*	*	*	*	*	*	۳۷
۲۵۲													*	*	*	*	*	*	*	*	*	*	*	*	۳۸
۶۰	۲۰												*	*	*	*	*	*	*	*	*	*	*	*	۳۹
۲۵	۲۵				*								*	*	*	*	*	*	*	*	*	*	*	*	۴۰
۰													*	*	*	*	*	*	*	*	*	*	*	*	۴۱
۰	۱۵۰								*				*	*	*	*	*	*	*	*	*	*	*	*	۴۲
۱۲۰													*	*	*	*	*	*	*	*	*	*	*	*	۴۳
													*	*	*	*	*	*	*	*	*	*	*	*	۴۴
													*	*	*	*	*	*	*	*	*	*	*	*	۴۵

خصوصیات اجتماعی - اقتصادی آبادیهای دارای سکنه شهرستان خرم آباد

شماره روستای آبادی	آبادی	کد آبادی	نوع راه آبادی (کد)	تعداد خانوار	کل جمعیت	جمعیت عسالزینتر	جمعیت باسواد	جمعیت شغل	فعالیت کشاورزی						
									زراعت	باغداری	دامداری دامپروری	پرورش طیور	پرورش گاو ابریشم	پرورش بز و گوسفند	پرورش ماهی
۱	۲	۳	۴	۵	۶	۷	۸	۹	۱۰	۱۱	۱۲	۱۳	۱۴	۱۵	۱۶
بخش زانغه															
دهستان ابستان															
۱	احمد آباد	۲۱۹۵۱۰	۲	۴۴	۲۹۱	۲۲۰	۱۰۸	۵۷	۱۳۶	*	*	۴۵	۱	*	*
۲	از شاه	۲۱۹۵۱۱	۱	۱۶۷	۱۰۴۲	۷۸۹	۲۷۶	۱۶۴	۱۰۱۲۵	*	*	*	*	*	*
۳	اکبر آباد	۲۱۹۵۱۲	۲	۱۹	۷۰	۷۶	۲۷	۲۵	۲۱۷۱۱	*	*	*	*	*	*
۴	امیر آباد	۲۱۹۵۱۳	۲	۲۲	۱۳۲	۱۰۲	۶۳	۲۲	۲۱۷۱۱	*	*	*	*	*	*
۵	بابا محمدرضا غفلی	۲۱۹۵۱۴	۳	۲	۲۰	۱۶	۶	۴	۲۱۷۱۱	*	*	*	*	*	*
۶	بابا محمدرضا علیا	۲۱۹۵۱۵	۳	۲۵	۲۱۱	۱۴۶	۵۳	۳۸	۲۱۷۱۱	*	*	*	*	*	*
۷	بابا محمدرضا مطی	۲۱۹۵۱۶	۳	۲۲	۱۹۴	۱۳۱	۵۰	۳۱	۲۱۷۱۱	*	*	*	*	*	*
۸	بیاده	۲۱۹۵۱۷	۲	۱۰۱	۶۰۹	۴۵۱	۲۲۰	۱۱۵	۲۱۷۱۱	*	*	*	*	*	*
۹	پیر ه آباد	۲۱۹۵۲۰	۳	۸	۳۹	۲۷	۱۰	۷	۲۱۷۱۱	*	*	*	*	*	*
۱۰	شقی آباد	۲۱۹۵۲۱	۲	۲۸	۱۴۷	۱۱۸	۸۲	۲۷	۲۱۷۱۱	*	*	*	*	*	*
۱۱	جعفر آباد	۲۱۹۵۲۲	۴	۱۰	۵۰	۲۵	۸	۱۱	۲۱۷۱۱	*	*	*	*	*	*
۱۲	جمشید آباد	۲۱۹۵۲۳	۲	۷	۵۲	۳۸	۶	۷	۲۱۷۱۱	*	*	*	*	*	*
۱۳	جمشید آباد	۲۱۹۵۲۴	۲	۵	۲۴	۱۶	۷	۵	۲۱۷۱۱	*	*	*	*	*	*
۱۴	جهان آباد	۲۱۹۵۲۵	۲	۱۸	۱۱۷	۸۶	۳۱	۱۶	۲۱۷۱۱	*	*	*	*	*	*
۱۵	جهانگیر آباد	۲۱۹۵۲۶	۲	۵	۶۲	۶۲	۱۲	۵	۲۱۷۱۱	*	*	*	*	*	*
۱۶	حسن آباد	۲۱۹۵۲۸	۲	۱۹	۱۳۶	۱۱۲	۳۴	۲۶	۲۱۷۱۱	*	*	*	*	*	*
۱۷	حسن آباد گیلو بند	۲۱۹۵۲۹	۲	۷	۴۵	۴۰	۲۳	۱۰	۲۱۷۱۱	*	*	*	*	*	*
۱۸	دیدر آباد	۲۱۹۵۳۰	۲	۶۳	۴۵۰	۳۱۶	۱۴۰	۸۴	۲۱۷۱۱	*	*	*	*	*	*
۱۹	خره سیاه	۲۱۹۵۳۱	۱	۱۴	۹۲	۷۰	۴۶	۱۶	۲۱۷۱۱	*	*	*	*	*	*
۲۰	دانشی اکبر آباد	۲۱۹۵۳۲	۱	۱۱۴	۶۸۱	۵۲۰	۳۰۹	۱۲۵	۲۱۷۱۱	*	*	*	*	*	*
۲۱	ده سفید غفلی	۲۱۹۵۳۴	۲	۵۰	۲۴۲	۱۶۱	۱۲۷	۵۲	۲۱۷۱۱	*	*	*	*	*	*
۲۲	ده سفید غفلی دو	۲۱۹۵۳۵	۲	۲	۱۵	۱۵	۹	۴	۲۱۷۱۱	*	*	*	*	*	*
۲۳	ده سفید علیا	۲۱۹۵۳۶	۱	۳۴	۸۰	۶۱	۳۴	۱۲	۲۱۷۱۱	*	*	*	*	*	*
۲۴	ده سفید و مطی	۲۱۹۵۳۷	۱	۱۳	۱۱۲	۸۷	۵۸	۱۶	۲۱۷۱۱	*	*	*	*	*	*
۲۵	دهنو	۲۱۹۵۳۸	۲	۲	۳۴	۲۰	۱۱	۳	۲۱۷۱۱	*	*	*	*	*	*
۲۶	رزینان	۲۱۹۵۳۹	۲	۱۱	۵۷	۴۳	۱۷	۱۴	۲۱۷۱۱	*	*	*	*	*	*
۲۷	رضا آباد	۲۱۹۵۴۰	۲	۱۴	۹۳	۷۰	۲۲	۳۱	۲۱۷۱۱	*	*	*	*	*	*
۲۸	ریگ سفید	۲۱۹۵۴۱	۱	۹	۷۸	۶۰	۴۶	۳۱	۲۱۷۱۱	*	*	*	*	*	*
۲۹	زرد آباد	۲۱۹۵۴۲	۱	۳۴	۲۶۶	۱۹۹	۹۴	۴۷	۲۱۷۱۱	*	*	*	*	*	*
۳۰	سر ابکیان	۲۱۹۵۴۴	۲	۴	۴۰	۳۲	۱۲	۱۲	۲۱۷۱۱	*	*	*	*	*	*
۳۱	سر دار آباد	۲۱۹۵۴۵	۱	۶۲	۲۸۵	۲۹۷	۱۴۷	۵۸	۲۱۷۱۱	*	*	*	*	*	*
۳۲	سرید حمن	۲۱۹۵۴۶	۴	۲	۱۰	۸	۶	۳	۲۱۷۱۱	*	*	*	*	*	*
۳۳	سیدزینبیا محمد	۲۱۹۵۴۷	۲	۲۵	۲۱۱	۱۶۱	۷۱	۴۲	۲۱۷۱۱	*	*	*	*	*	*
۳۴	سورک	۲۱۹۵۴۸	۲	۱۲	۷۴	۵۹	۳۳	۱۷	۲۱۷۱۱	*	*	*	*	*	*
۳۵	سید آباد	۲۱۹۵۴۹	۲	۲۲	۴۵۹	۳۲۱	۱۶۷	۱۷	۲۱۷۱۱	*	*	*	*	*	*
۳۶	شیر خاشی	۲۱۹۵۵۰	۲	۱۵	۸۸	۷۱	۳۴	۱۲	۲۱۷۱۱	*	*	*	*	*	*
۳۷	علی آباد	۲۱۹۵۵۱	۲	۷۵	۴۰۸	۲۵۳	۱۶۱	۶۷	۲۱۷۱۱	*	*	*	*	*	*
۳۸	علی آباد پیهامتی	۲۱۹۵۵۲	۲	۶	۴۴	۳۷	۱۶	۸	۲۱۷۱۱	*	*	*	*	*	*
۳۹	فتح آباد	۲۱۹۵۵۳	۱	۲۵	۱۲۷	۱۰۹	۶۶	۲۷	۲۱۷۱۱	*	*	*	*	*	*
۴۰	قلعه شیخ	۲۱۹۵۵۴	۳	۱۲	۷۹	۶۱	۳۶	۱۴	۲۱۷۱۱	*	*	*	*	*	*
۴۱	کریم آباد	۲۱۹۵۵۵	۱	۴۴	۳۶۲	۲۲۰	۱۲۱	۶۴	۲۱۷۱۱	*	*	*	*	*	*

کد نوع راه آبادی: ۱ جاده اسفالت، ۲ جاده شوسه، ۳ جاده خاکی، ۴ سایر (اینگاه راه آسین باره آبی)، ۵ ناشخص

تعداد گاو و گوساله	تعداد گوسفند و بز	تعمیرگاه ماشین آلات شادری	فروشگاه تعاونی	دستری بر وسیله نقلیه عمومی آرایه	مظن	دستری بر روزنامه و مجوز آرایه	صندوق پست	بیمار و مامای روستایی	دانشگاه کیمیا و پزشکی	پزشک	خانه بهداشت	مرکز بهداشتی درمانی	حمام	آموزش تخصصی برودآوری	مدرسه راهنمایی	دبستان	برق	آب لوله کشی	پایگاه خدمات ترنج	مرکز خدمات روستایی	دفتر جهاد سازندگی	شورای اسلامی روستایی	اماکن مذهبی مسلمانان	بنای مذهبی مسلمانان	شماره درویش آبادی	
۴۲	۴۱	۴۰	۳۹	۳۸	۳۷	۳۶	۳۵	۳۴	۳۳	۳۲	۳۱	۳۰	۲۹	۲۸	۲۷	۲۶	۲۵	۲۴	۲۳	۲۲	۲۱	۲۰	۱۹	۱۸	۱۷	
۱۲۸۲۰	۸۰۲۲۹	۱	۱۴	۳۷	۴	۶	۵	۱	۲	۱	۱	۴	۲۰	۱۵	۹	۹۵	۲۲	۸۸	۰	۷	۲	۱۵	۲۶	۱		
۵۱۱۰	۲۱۰۱۱	۰	۷	۱۱	۰	۰	۲	۰	۱	۰	۰	۲	۶	۷	۶	۲۹	۱۴	۴۵	۰	۴	۲	۴۹	۷	۰	۱	
۲۵۰	۲۵۰						*									*	*	*	*	*	*	*	*	*	۱	
۱۵۰	۴۰						*									*	*	*	*	*	*	*	*	*	۲	
۱۰۰	۷۰۰	*	*	*	*	*	*	*	*	*	*	*	*	*	*	*	*	*	*	*	*	*	*	*	۲	
۶۵	۲۵۰						*							*		*	*	*	*	*	*	*	*	*	۴	
۲	۲۰						*									*	*	*	*	*	*	*	*	*	۵	
۸۰	۵۵۰						*									*	*	*	*	*	*	*	*	*	۶	
۲۰	۷۰۰						*									*	*	*	*	*	*	*	*	*	۷	
۵۰۰	۲۵۰۰	*	*	*	*	*	*	*	*	*	*	*	*	*	*	*	*	*	*	*	*	*	*	*	*	۸
۱۵	۲۶۰						*									*	*	*	*	*	*	*	*	*	۹	
۶۵	۲۰۰						*									*	*	*	*	*	*	*	*	*	۱۰	
۲۵	۴۵						*									*	*	*	*	*	*	*	*	*	۱۱	
۱۶	۵۰						*									*	*	*	*	*	*	*	*	*	۱۲	
۰	۵۰						*									*	*	*	*	*	*	*	*	*	۱۳	
۶۵	۶۶						*									*	*	*	*	*	*	*	*	*	۱۴	
۱۷	۶						*									*	*	*	*	*	*	*	*	*	۱۵	
۱۵	۱۵۰						*									*	*	*	*	*	*	*	*	*	۱۶	
۲۵	۱۲۲						*									*	*	*	*	*	*	*	*	*	۱۷	
۲۵۰	۵۰۰	*	*	*	*	*	*	*	*	*	*	*	*	*	*	*	*	*	*	*	*	*	*	*	*	۱۸
۰	۹۰						*									*	*	*	*	*	*	*	*	*	۱۹	
۵۰۰	۲۰۰۰	*	*	*	*	*	*	*	*	*	*	*	*	*	*	*	*	*	*	*	*	*	*	*	*	۲۰
۱۰۰	۲۲۰	*	*	*	*	*	*	*	*	*	*	*	*	*	*	*	*	*	*	*	*	*	*	*	*	۲۱
۲۰	۰						*									*	*	*	*	*	*	*	*	*	۲۲	
۴۰	۵۰						*									*	*	*	*	*	*	*	*	*	۲۳	
۴۰	۱۰۰						*									*	*	*	*	*	*	*	*	*	۲۴	
۴	۹۰						*									*	*	*	*	*	*	*	*	*	۲۵	
۵۰	۲۰۰						*									*	*	*	*	*	*	*	*	*	۲۶	
۵۰	۴۷۰						*									*	*	*	*	*	*	*	*	*	۲۷	
۶۵	۶۷۵						*									*	*	*	*	*	*	*	*	*	۲۸	
۱۰۰	۲۰۰						*									*	*	*	*	*	*	*	*	*	۲۹	
۵	۱۵۰						*									*	*	*	*	*	*	*	*	*	۳۰	
۶۰	۲۲۰	*	*	*	*	*	*	*	*	*	*	*	*	*	*	*	*	*	*	*	*	*	*	*	*	۳۱
۱۲	۸۰						*									*	*	*	*	*	*	*	*	*	۳۲	
۵۰	۲۰۰	*	*	*	*	*	*	*	*	*	*	*	*	*	*	*	*	*	*	*	*	*	*	*	*	۳۳
۴۰	۵۰۰						*									*	*	*	*	*	*	*	*	*	۳۴	
۴۰	۲۵۰						*									*	*	*	*	*	*	*	*	*	۳۵	
۸۰	۱۲۰	*	*	*	*	*	*	*	*	*	*	*	*	*	*	*	*	*	*	*	*	*	*	*	*	۳۶
۲۰۰	۲۴۰						*									*	*	*	*	*	*	*	*	*	۳۷	
۱۵	۱۰						*									*	*	*	*	*	*	*	*	*	۳۸	
۵۵	۲۳۰	*	*	*	*	*	*	*	*	*	*	*	*	*	*	*	*	*	*	*	*	*	*	*	*	۳۹
۲۵	۲۹۰						*									*	*	*	*	*	*	*	*	*	۴۰	
۶۶	۱۵۱	*	*	*	*	*	*	*	*	*	*	*	*	*	*	*	*	*	*	*	*	*	*	*	*	۴۱

خصوصیات اجتماعی - اقتصادی آبادیهای دارای سکنه شهرستان خرم‌آباد

شماره ردیف آبادی	آبادی	کد آبادی	نوع راه آبادی (کد)	تعداد خانوار	کل جمعیت	جمعیت عمارات بیشتر	جمعیت باسواد	جمعیت شاغل	فقاییت کشاورزی						
									زراعت	باغداری	دامداری و پروری	پرورش طیور			
۱	۲	۳	۴	۵	۶	۷	۸	۹	۱۰	۱۱	۱۲	۱۳	۱۴	۱۵	۱۶
۴۲	کنگر زرد	۲۱۹۵۵۶	۲	۴۴	۲۸۷	۲۱۶	۷۸	۴۲	*	*	*	*	*	*	*
۴۳	کولامپه	۲۱۹۵۵۷	۱	۲۱	۱۶۵	۱۲۵	۸۱	۳۰	*	*	*	*	*	*	*
۴۴	کولامه	۲۱۹۵۵۸	۱	۴	۲۲	۲۱	۶	۴	*	*	*	*	*	*	*
۴۵	کیان میر افتاب	۲۱۹۵۵۹	۲	۴	۲۱	۱۷	۵	۴	*	*	*	*	*	*	*
۴۶	کیان مقلی	۲۱۹۵۶۰	۲	۲۹	۲۳۸	۱۸۸	۷۴	۴۴	*	*	*	*	*	*	*
۴۷	کیان شمار	۲۱۹۵۶۱	۲	۲	۱۹	۱۲	۱	۴	*	*	*	*	*	*	*
۴۸	گرمابله مقلی	۲۱۹۵۶۲	۳	۱۴	۸۵	۶۸	۳۰	۱۴	*	*	*	*	*	*	*
۴۹	گرمابله علیا	۲۱۹۵۶۳	۳	۲۶	۱۷۰	۱۳۷	۷۴	۲۷	*	*	*	*	*	*	*
۵۰	گیرچان	۲۱۹۵۶۵	۲	۴۱	۲۵۰	۱۹۲	۱۰۶	۴۴	*	*	*	*	*	*	*
۵۱	گیلاوند	۲۱۹۵۶۷	۲	۵۵	۳۴۹	۲۶۰	۱۱۸	۵۲	*	*	*	*	*	*	*
۵۲	گیلاوند	۲۱۹۵۶۶	۱	۱۱	۶۲	۴۷	۱۹	۹	*	*	*	*	*	*	*
۵۳	محمد آباد	۲۱۹۵۶۹	۲	۲۶	۱۵۵	۱۲۴	۶۰	۳۵	*	*	*	*	*	*	*
۵۴	ملک آباد	۲۱۹۵۷۰	۲	۵	۳۱	۲۲	۱۳	۵	*	*	*	*	*	*	*
۵۵	میان گران	۲۱۹۵۷۱	۱	۷	۳۸	۲۹	۲۱	۸	*	*	*	*	*	*	*
۵۶	میل مقلی	۲۱۹۵۷۲	۲	۴۸	۳۵۲	۱۸۲	۹۷	۴۸	*	*	*	*	*	*	*
۵۷	مانی آباد	۲۱۹۵۷۴	۲	۵	۳۴	۳۰	۹	۶	*	*	*	*	*	*	*
دهستان دولتوند															
۱	احلام آباد	۲۱۹۶۴۰	۳	۳۶	۲۱۲	۱۶۰	۷۴	۴۲	۲۰۸۳	۵۰	۱۰	۱۴	*	*	*
۲	ایوانی	۲۱۹۶۴۱	۲	۲۲	۱۵۵	۱۲۴	۶۶	۲۷	*	*	*	*	*	*	*
۳	بیدنگچه	۲۱۹۶۴۲	۲	۴۰	۲۵۴	۱۸۱	۵۴	۴۱	*	*	*	*	*	*	*
۴	تاجوی علیا	۲۱۹۶۴۵	۲	۲۱	۱۷۷	۱۴۴	۸۶	۲۵	*	*	*	*	*	*	*
۵	تاجوی وسطی	۲۱۹۶۴۶	۲	۱۶	۱۰۹	۷۷	۳۳	۱۶	*	*	*	*	*	*	*
۶	تلمبه خاشه رازان	۲۱۹۶۴۷	۱	۱۲	۷۳	۶۱	۴۷	۱۶	*	*	*	*	*	*	*
۷	چورتو	۲۱۹۶۴۹	۲	۲۲	۱۵۳	۱۱۰	۲۸	۲۵	*	*	*	*	*	*	*
۸	جهان بخش	۲۱۹۶۵۰	۲	۱۴	۹۲	۷۸	۲۴	۱۵	*	*	*	*	*	*	*
۹	چغلو تدرود	۲۱۹۶۵۱	۲	۱۰۰	۶۴۶	۴۷۶	۲۲۸	۹۷	*	*	*	*	*	*	*
۱۰	خرمدر	۲۱۹۶۵۲	۲	۲۹	۲۳۲	۱۷۷	۵۳	۴۲	*	*	*	*	*	*	*
۱۱	خرمدر دره دیبه	۲۱۹۶۵۳	۲	۱۲	۶۷	۴۹	۱۴	۱۲	*	*	*	*	*	*	*
۱۲	خلجدره	۲۱۹۶۵۴	۲	۱۴	۶۷	۴۹	۲۰	۱۳	*	*	*	*	*	*	*
۱۳	خلیلان مقلی	۲۱۹۶۵۵	۲	۲۴	۱۴۶	۱۱۱	۵۱	۲۵	*	*	*	*	*	*	*
۱۴	خلیلان علیا	۲۱۹۶۵۶	۲	۶۲	۲۹۰	۲۸۴	۱۲۰	۶۲	*	*	*	*	*	*	*
۱۵	دره بهزاد خان	۲۱۹۶۵۷	۳	۲	۲۰	۱۶	۴	۳	*	*	*	*	*	*	*
۱۶	دره حوض	۲۱۹۶۵۸	۲	۳۴	۲۲۷	۱۶۶	۶۸	۴۰	*	*	*	*	*	*	*
۱۷	دره زرین میانس آباد	۲۱۹۶۵۹	۲	۵	۲۶	۲۱	۴	۵	*	*	*	*	*	*	*
۱۸	دولیکان مقلی	۲۱۹۶۶۰	۲	۱۸	۱۰۸	۷۶	۲۴	۲۴	*	*	*	*	*	*	*
۱۹	دولیکان علیا	۲۱۹۶۶۱	۲	۵۹	۴۱۸	۳۱۰	۹۷	۷۲	*	*	*	*	*	*	*
۲۰	دهنو	۲۱۹۶۶۲	۲	۱۲	۸۱	۶۸	۲۹	۱۳	*	*	*	*	*	*	*
۲۱	دینو	۲۱۹۶۶۳	۲	۱۵	۷۲	۵۴	۱۱	۱۴	*	*	*	*	*	*	*
۲۲	رنگرز ان مقلی	۲۱۹۶۶۴	۲	۸۷	۵۵۹	۴۲۴	۲۲۱	۹۵	*	*	*	*	*	*	*
۲۳	رنگرز ان علیا	۲۱۹۶۶۵	۲	۳۶	۲۰۲	۱۵۲	۷۰	۳۶	*	*	*	*	*	*	*
۲۴	رنگرز ان وسطی	۲۱۹۶۶۶	۲	۲۵	۱۳۹	۱۰۳	۴۸	۲۳	*	*	*	*	*	*	*
۲۵	زاغه	۲۱۹۶۶۷	۱	۴۶	۲۷۰	۲۱۵۵	۱۳۱۱	۴۹۱	*	*	*	*	*	*	*
۲۶	زرین آباد	۲۱۹۶۶۸	۲	۴۵	۲۰۷	۲۴۱	۱۳۲	۴۸	*	*	*	*	*	*	*
۲۷	مرشک بیدنگچه	۲۱۹۶۶۹	۳	۸	۵۵	۳۸	۴	۹	*	*	*	*	*	*	*

کد نوع راه آبادی: ۱، جاده اسفالت، ۲، جاده شوسه، ۳، جاده خاکی، ۴، مارود، ۵، سایر (اینگاه راه آسین، راه آبی، ۵، نامشخص)

تعداد گاو و گوساله	تعداد گوسفند بزرگ	تعمیرگاه شین آلات در ری	فروشگاه تعاونی	دستری بر وسیله نقلیه عمومی در ری	تعمین	دستری بر روزنامه و مجله در ری	صندوق پست	بیمار و دامای روستایی	دپارتمان تحقیقات و آموزش	پزشک	خانه بهداشت	مرکز بهداشتی درمانی	حمام	آموزش با نضت مواد آموزشی	مدرسه راهنمایی	دبستان	برق	آب لوله کشی	پایگاه خدمات بست بروج	مرکز خدمات روستایی	دفتر بهداشت و سلامت	شورای اسلامی روستایی	امکن مذهبی سلمانان	سینج مذهبی سلمانان	شماره در دفتر آبادی
۴۲	۴۱	۴۰	۳۹	۳۸	۳۷	۳۶	۳۵	۳۴	۳۳	۳۲	۳۱	۳۰	۲۹	۲۸	۲۷	۲۶	۲۵	۲۴	۲۳	۲۲	۲۱	۲۰	۱۹	۱۸	۱۷
۱۵۰	۲۲۰		*	*												*	*	*	*	*	*	*	*	*	۴۲
۱۵۰	۱۲۰		*	*												*	*	*	*	*	*	*	*	*	۴۳
۲۵	۱۴۰															*	*	*	*	*	*	*	*	*	۴۴
۱	۵۰															*	*	*	*	*	*	*	*	*	۴۵
۷۰۰	۱۵۰۰		*	*												*	*	*	*	*	*	*	*	*	۴۶
۲۰	۶															*	*	*	*	*	*	*	*	*	۴۷
۱۰	۱۲۰۰															*	*	*	*	*	*	*	*	*	۴۸
۱۰۰	۱۲۰															*	*	*	*	*	*	*	*	*	۴۹
۵۰	۴۷۰															*	*	*	*	*	*	*	*	*	۵۰
۱۲۰	۱۲۰۰															*	*	*	*	*	*	*	*	*	۵۱
۳۷	۳۰															*	*	*	*	*	*	*	*	*	۵۲
۱۵۰	۲۵۰															*	*	*	*	*	*	*	*	*	۵۳
۲۰	۰															*	*	*	*	*	*	*	*	*	۵۴
۱۲	۵۱۰			*												*	*	*	*	*	*	*	*	*	۵۵
۱۵۰	۴۰۰			*												*	*	*	*	*	*	*	*	*	۵۶
۶	۳۷۰															*	*	*	*	*	*	*	*	*	۵۷
۴۸۸۸	۳۰۳۱۴	۱	۴	۱۶	۳	۴	۳	۱	۱	۱	۱	۲	۸	۲	۲	۲۶	۱۲	۲۴	۰	۱	۱	۴۵	۱۰	۱	۱
۴۰	۴۷۵															*	*	*	*	*	*	*	*	*	۲
۱۰۰	۱۵															*	*	*	*	*	*	*	*	*	۲
۸۰	۵۰۰۰															*	*	*	*	*	*	*	*	*	۴
۶۰	۱۵۰۰															*	*	*	*	*	*	*	*	*	۴
۲۰	۲۵۰		*	*	*	*	*	*	*	*	*	*	*	*	*	*	*	*	*	*	*	*	*	*	۵
۰	۰		*	*	*	*	*	*	*	*	*	*	*	*	*	*	*	*	*	*	*	*	*	*	۶
۵۰	۲۴۰															*	*	*	*	*	*	*	*	*	۷
۲۰	۶۰															*	*	*	*	*	*	*	*	*	۸
۲۵۰	۱۹۵۰			*												*	*	*	*	*	*	*	*	*	۹
۱۲۰	۱۵۲۰			*		*										*	*	*	*	*	*	*	*	*	۱۰
۲۴	۵۳۰			*		*										*	*	*	*	*	*	*	*	*	۱۱
۲۵	۱۶۰			*		*										*	*	*	*	*	*	*	*	*	۱۲
۷۰	۰			*		*										*	*	*	*	*	*	*	*	*	۱۳
۸۰	۸۲۰			*		*		*		*						*	*	*	*	*	*	*	*	*	۱۴
۱	۳۱			*		*		*		*						*	*	*	*	*	*	*	*	*	۱۵
۱۰۰	۲۶۰۰			*		*		*		*						*	*	*	*	*	*	*	*	*	۱۶
۲۰	۸۰			*		*		*		*						*	*	*	*	*	*	*	*	*	۱۷
۴۰	۱۲۰۰			*	*	*	*	*	*	*	*	*	*	*	*	*	*	*	*	*	*	*	*	*	۱۸
۱۰۰	۳۰۰۰			*	*	*	*	*	*	*	*	*	*	*	*	*	*	*	*	*	*	*	*	*	۱۹
۵۰	۰			*	*	*	*	*	*	*	*	*	*	*	*	*	*	*	*	*	*	*	*	*	۲۰
۲۰	۵۰۰			*	*	*	*	*	*	*	*	*	*	*	*	*	*	*	*	*	*	*	*	*	۲۱
۲۵۰	۵۰۰			*	*	*	*	*	*	*	*	*	*	*	*	*	*	*	*	*	*	*	*	*	۲۲
۱۰۰	۰			*	*	*	*	*	*	*	*	*	*	*	*	*	*	*	*	*	*	*	*	*	۲۳
۴۵	۹۰			*	*	*	*	*	*	*	*	*	*	*	*	*	*	*	*	*	*	*	*	*	۲۴
۲۰۰	۶۰۰	*	*	*	*	*	*	*	*	*	*	*	*	*	*	*	*	*	*	*	*	*	*	*	۲۵
۵۰۰	۸۰۰			*	*	*	*	*	*	*	*	*	*	*	*	*	*	*	*	*	*	*	*	*	۲۶
۱۸	۱۱۰			*	*	*	*	*	*	*	*	*	*	*	*	*	*	*	*	*	*	*	*	*	۲۷

خصوصیات اجتماعی - اقتصادی آبادیهای دارای سکنه شهرستان خرم آباد

شماره ردیف آبادی	آبادی	کد آبادی	نوع راه آبادی (کد)	تعداد خانوار	کل جمعیت	جمعیت عرسالزایشتر	جمعیت باسواد	جمعیت شامل	فصلیت کشاورزی						
									۱۰	۱۱	۱۲	۱۳	۱۴	۱۵	۱۶
۲۸	سپاه گوفی	۲۱۹۶۷۰	۱	۵۹	۲۵۹	۲۷۴	۱۷۲	۶۲	*	*	*	*	*	*	*
۲۹	میر رضا	۲۱۹۶۷۱	۲	۱۲	۷۹	۶۱	۲۴	۱۲	*	*	*	*	*	*	*
۳۰	میل کیورد	۲۱۹۶۷۲	۲	۲۱	۱۳۵	۱۰۶	۴۹	۲۰	*	*	*	*	*	*	*
۳۱	شاه قلنی	۲۱۹۶۷۳	۲	۲۱	۱۳۰	۱۰۱	۵۹	۲۰	*	*	*	*	*	*	*
۳۲	مفر ایاده	۲۱۹۶۷۴	۲	۲۵	۱۵۳	۱۱۹	۶۹	۲۲	*	*	*	*	*	*	*
۳۳	علی آباد چورسانه	۲۱۹۶۷۵	۲	۲۵	۱۳۵	۱۰۳	۴۸	۲۹	*	*	*	*	*	*	*
۳۴	غیبی	۲۱۹۶۷۶	۲	۲۸	۱۵۸	۱۲۱	۴۵	۳۰	*	*	*	*	*	*	*
۳۵	فره کف سفلی	۲۱۹۶۷۷	۲	۱۶	۱۱۶	۹۶	۶۶	۲۵	*	*	*	*	*	*	*
۳۶	فره کف میدجواد	۲۱۹۶۷۸	۲	۱۲	۷۳	۶۰	۱۸	۱۸	*	*	*	*	*	*	*
۳۷	فره کف علیا	۲۱۹۶۷۹	۲	۱۴	۸۴	۶۴	۴۰	۲۱	*	*	*	*	*	*	*
۳۸	قلعه حاجی رحمت اله	۲۱۹۶۸۰	۲	۲۱	۱۱۸	۸۹	۴۸	۲۱	*	*	*	*	*	*	*
۳۹	قلعه خردر	۲۱۹۶۸۱	۲	۹	۷۶	۶۱	۱۵	۹	*	*	*	*	*	*	*
۴۰	قلعه علی	۲۱۹۶۸۲	۲	۶۲	۲۶۶	۲۸۱	۱۳۱	۶۳	*	*	*	*	*	*	*
۴۱	قلعه هادی چکمه سپاه	۲۱۹۶۸۳	۲	۱۴	۱۰۱	۷۸	۲۶	۱۲	*	*	*	*	*	*	*
۴۲	کیودلر	۲۱۹۶۸۴	۲	۱۲	۸۴	۶۳	۲۳	۱۲	*	*	*	*	*	*	*
۴۳	کله چور سفلی	۲۱۹۶۸۵	۲	۲۸	۲۷۳	۲۰۷	۹۴	۴۸	*	*	*	*	*	*	*
۴۴	کله چور علیا	۲۱۹۶۸۶	۲	۱۲۰	۷۰۴	۵۱۶	۲۱۵	۱۱۸	*	*	*	*	*	*	*
۴۵	کی کمدر	۲۱۹۶۸۷	۲	۲۹	۲۴۳	۱۷۸	۳۳	۴۹	*	*	*	*	*	*	*
۴۶	کامیر	۲۱۹۶۸۸	۲	۱	۷	۶	۴	۳	*	*	*	*	*	*	*
۴۷	کر از چم	۲۱۹۶۸۹	۲	۷	۳۹	۲۷	۲	۱۱	*	*	*	*	*	*	*
۴۸	میر احمدی	۲۱۹۶۹۰	۲	۱۷	۵۱۲	۳۸۶	۱۳۲	۷۰	*	*	*	*	*	*	*
۴۹	نور آباد	۲۱۹۶۹۱	۲	۹	۴۷	۳۵	۱۱	۱۱	*	*	*	*	*	*	*
۵۰	نورمانه	۲۱۹۶۹۲	۱	۲۴	۱۸۳	۱۴۱	۸۱	۳۴	*	*	*	*	*	*	*
۵۱	هفت چکمه	۲۱۹۶۹۳	۲	۲۹	۱۶۶	۱۵۲	۱۰۶	۲۸	*	*	*	*	*	*	*
دهستان رازان															
۱	ایکت سفلی	۲۱۹۶۹۴	۱	۲۲	۱۷۸	۱۳۲	۵۸	۳۷	*	*	*	*	*	*	*
۲	ایکت علیا	۲۱۹۶۹۵	۲	۲۰	۱۰۸	۸۴	۴۳	۱۸	*	*	*	*	*	*	*
۳	رازان	۲۱۹۶۹۶	۲	۳۲۴	۲۰۰۹	۱۴۸۳	۶۸۵	۳۳۱	*	*	*	*	*	*	*
۴	سرگرفته سفلی	۲۱۹۶۹۷	۲	۶۲	۲۹۱	۲۰۵	۱۱۶	۶۹	*	*	*	*	*	*	*
۵	سرگرفته علیا	۲۱۹۶۹۸	۲	۱۷	۱۲۱	۸۶	۲۸	۲۵	*	*	*	*	*	*	*
۶	مهدر آباد	۲۱۹۶۹۹	۱	۲۵	۱۴۱	۱۰۳	۵۱	۲۹	*	*	*	*	*	*	*
۷	کریم آباد سرگرفته	۲۱۹۷۰۰	۲	۱۷	۱۰۷	۸۵	۲۴	۲۲	*	*	*	*	*	*	*
۸	مله سرخه	۲۱۹۷۰۱	۱	۱۷	۱۲۳	۸۶	۳۳	۲۵	*	*	*	*	*	*	*
۹	میر احمدی	۲۱۹۷۰۲	۱	۲۶	۲۰۰	۱۵۲	۹۲	۴۳	*	*	*	*	*	*	*
دهستان قلندر حمت															
۱	امیر آباد	۲۱۹۷۰۳	۴	۱۸	۱۱۹	۸۹	۳۶	۱۸	*	*	*	*	*	*	*
۲	ایشانسان	۲۱۹۷۰۴	۲	۸	۴۱	۳۵	۱۶	۹	*	*	*	*	*	*	*
۳	بیاع	۲۱۹۷۰۵	۲	۲۲	۱۹۰	۱۴۰	۴۶	۲۹	*	*	*	*	*	*	*
۴	بیاع پشم	۲۱۹۷۰۶	۲	۲۳	۱۲۳	۹۸	۲۹	۲۵	*	*	*	*	*	*	*
۵	تلقوره	۲۱۹۷۰۷	۴	۹	۵۴	۴۱	۷	۱۱	*	*	*	*	*	*	*
۶	توت	۲۱۹۷۰۸	۴	۵۰	۲۴۷	۱۶۲	۹۱	۵۶	*	*	*	*	*	*	*
۷	حاجستان	۲۱۹۷۰۹	۲	۲۸	۱۴۱	۱۰۳	۴۰	۲۵	*	*	*	*	*	*	*
۸	زیر تلف	۲۱۹۷۱۰	۶	۶	۶۵	۵۲	۱۰	۶	*	*	*	*	*	*	*
۹	علی آباد	۲۱۹۷۱۱	۲	۱۹	۱۲۲	۹۸	۵۰	۲۲	*	*	*	*	*	*	*

کد نوع راه آبادی: ۱ جاده اسفالت، ۲ جاده شوسه، ۳ جاده خاکی، ۴ سایر دیدگاه راه آهن یا راه آبی، ۵ نامشخص

تعداد گاو و گوساله	تعداد گوسفند و بز	تیمبرگاه ماشین آلات در ری	فروشگاه تانایی	دستری به وسیله تعمیراتی رابو	تلفن	دستری به روزنامه و مجله رابو	صندوق پست	بیمار و دامای روستایی	دانشگاه پیمان دانشگاه	پزشک	خانه بهداشت	مرکز بهداشتی درمانی	حمام	آموزش و صنعت مواد آموزشی	مدرسه راهبانی	دبستان	برق	آب لوله کشی	پایگاه و خدمات بیج	مرکز خدمات روستایی	دفتر جهاد سازندگی	شورای اسلامی روستایی	اماکن مذهبی مسلمانان	سنگ مذبحی مسلمانان	تازه دریف آبادی	
۴۲	۴۱	۲۰	۴۹	۳۸	۳۷	۳۶	۳۵	۳۴	۳۳	۳۲	۳۱	۳۰	۲۹	۲۸	۲۷	۲۶	۲۵	۲۴	۲۳	۲۲	۲۱	۲۰	۱۹	۱۸	۱۷	
۲۰	۰		*	*	*		*						*		*	*	*	*				*	*	*	۲۸	
۲۵	۱۵۰															*	*	*				*	*	*	۲۹	
۸۰	۷۵۰		*													*	*	*				*	*	*	۳۰	
۲۰	۴۵۰			*												*	*	*				*	*	*	۳۱	
۸۰	۱۵۰															*	*	*				*	*	*	۳۲	
۲۰	۴۰۰															*	*	*				*	*	*	۳۳	
۱۵۰	۲۵۰															*	*	*				*	*	*	۳۴	
۵۰	۲۰۰															*	*	*				*	*	*	۳۵	
۲۰	۳۷۰			*												*	*	*				*	*	*	۳۶	
۱۰۰	۲۰۰															*	*	*				*	*	*	۳۷	
۱۰۰	۳۵۰															*	*	*				*	*	*	۳۸	
۲۰	۳۳۰															*	*	*				*	*	*	۳۹	
۱۵۰	۷۰۰			*		*							*			*	*	*				*	*	*	۴۰	
۶۰	۱۵۰															*	*	*				*	*	*	۴۱	
۱۲۰	۱۳۰															*	*	*				*	*	*	۴۲	
۲۰۰	۵۰۰			*												*	*	*				*	*	*	۴۳	
۴۰۰	۱۲۰۰					*							*			*	*	*				*	*	*	۴۴	
۵۰	۴۰۰															*	*	*				*	*	*	۴۵	
۹	۴۰															*	*	*				*	*	*	۴۶	
۱۶	۱۳															*	*	*				*	*	*	۴۷	
۴۰۰	۱۵۰۰															*	*	*				*	*	*	۴۸	
۲۵	۰															*	*	*				*	*	*	۴۹	
۱۰۰	۰															*	*	*				*	*	*	۵۰	
۲۰۰	۵۰															*	*	*				*	*	*	۵۱	
۱۸۲۸	۱۵۷۴۴	۰	۲	۹	۱	۲	۰	۰	۰	۰	۰	۰	۲	۴	۱	۸	۴	۸	۰	۰	۰	۸	۵	۰	۰	۱
۶۰	۲۰۰			*		*							*	*	*	*	*	*				*	*	*	۲	
۲۰	۱۵۰			*		*							*	*	*	*	*	*				*	*	*	۳	
۱۴۰۰۳۱	۱۲۰۰۰		*	*	*	*							*	*	*	*	*	*				*	*	*	۴	
۳۰۰	۱۷۰		*	*	*	*							*	*	*	*	*	*				*	*	*	۵	
۲۰	۱۵۱			*	*	*							*	*	*	*	*	*				*	*	*	۶	
۰	۹۰			*	*	*							*	*	*	*	*	*				*	*	*	۷	
۸	۴۰۳			*	*	*							*	*	*	*	*	*				*	*	*	۸	
۲۰	۲۵۰			*	*	*							*	*	*	*	*	*				*	*	*	۹	
۱۰	۲۰۰			*	*	*							*	*	*	*	*	*				*	*	*	۱۰	
۹۹۴	۱۲۲۶۰	۰	۱	۱	۰	۰	۰	۰	۰	۰	۰	۲	۱	۰	۱۲	۱	۱۱	۰	۲	۰	۰	۴	۰	۰	۱	
۴۰	۱۰۰۰															*	*	*				*	*	*	۲	
۶	۱۵۰															*	*	*				*	*	*	۳	
۷۰	۱۰۶۰															*	*	*				*	*	*	۴	
۳۰	۲۴۰															*	*	*				*	*	*	۵	
۴۰	۱۰۵۰															*	*	*				*	*	*	۶	
۱۵۰	۲۳۰۰															*	*	*				*	*	*	۷	
۲۰	۲۰۰															*	*	*				*	*	*	۸	
۵۰	۵۰۰															*	*	*				*	*	*	۹	
۴۰	۳۳۰												*	*	*	*	*	*				*	*	*	۹	

خصوصیات اجتماعی - اقتصادی آبادیهای دارای سکنه شهرستان خرم‌آباد

شماره ردیف آبادی	آبادی	نوع راه آبادی (کد)	تعداد خانوار	جمعیت	جمعیت عمال و بیشتر	جمعیت باسواد	جمعیت شامل	فعالیت کشاورزی							
								پرورش ماهی	پرورش زنبوسل	پرورش کرم ابریشم	پرورش طیور	دامداری دامپروری	باغداری	زراعت	جمعیت شامل
۱	۲	۳	۴	۵	۶	۷	۸	۹	۱۰	۱۱	۱۲	۱۳	۱۴	۱۵	۱۶
۱۰	علی آباد بیگلر شاه	۲	۵۷	۲۲۰	۲۲۷	۷۸	۵۱								
۱۱	عیوشان میل	۲	۵۲	۲۲۲	۲۴۶	۳۰	۵۷								
۱۲	عیوشان گنستان	۲	۲۵	۱۵۴	۱۱۵	۵۴	۲۴								
۱۳	قبرر مشان	۲	۲۴	۱۸۱	۱۴۲	۱۱	۳۶								
۱۴	قلعه دوستی	۲	۲۵	۲۱۷	۱۷۰	۶۳	۴۲								
۱۵	قلعه قاسم	۲	۱	۷	۷	۷	۱								
۱۶	قلندر	۲	۲۶	۱۶۹	۱۳۷	۲۲	۲۴								
۱۷	قلم سبز	۲	۵	۲۷	۲۴	۲	۷								
۱۸	مامور اسی	۴	۱۱	۷۰	۵۱	۰	۱۱								
۱۹	ورکهره	۴	۲	۲۵	۲۰	۲	۴								
۲۰	بیار علی	۲	۶۰	۲۵۷	۲۷۵	۸۴	۶۹								
	بخش کوه دشت		۱۷۷۲۸	۸۰۴۵۰	۷۷۸۸۴	۲۶۰۰۹	۱۷۷۷۸								
	دهستان درب گنبد		۱۸۹۲	۱۰۸۱۲	۸۰۱۵	۲۶۰۲	۱۹۱۵								
۱	ابو الوفا	۲	۱۷۳	۸۰	۶۶	۲۶	۱۶۶								
۲	امیالوله	۲	۱۲	۹۱	۶۷	۱۵	۱۳								
۳	اقاباباغیر او بند	۲	۶۲	۲۹۵	۳۰۸	۸۵	۵۶								
۴	باغچه	۲	۵۵	۲۵۷	۲۵۷	۱۳۰	۳۲								
۵	بیره اتار	۲	۱۴	۸۲	۶۰	۱	۱۲								
۶	بیره ترک	۲	۲۱	۱۶۲	۱۱۱	۲۲	۲۲								
۷	بیره چولای	۲	۱۲	۶۵	۵۵	۲۳	۱۴								
۸	بیره خیر	۲	۱۷	۱۰۹	۸۲	۱۶	۱۹								
۹	بیره سید احمد	۲	۱۶	۸۸	۵۹	۶	۱۵								
۱۰	بیره شیخ علی	۲	۳۰	۱۷۲	۱۲۰	۱۱	۴۰								
۱۱	بیره کلک	۲	۱۴۴	۸۷۰	۶۵۶	۱۹۴	۱۶۳								
۱۲	بلور ان	۱	۲۹۲	۱۶۲۲	۱۱۸۹	۴۳۵	۲۷۳								
۱۳	بلین	۱	۲۵	۱۲۵	۹۵	۱۸	۲۱								
۱۴	چم زرغنه	۲	۱۴	۸۹	۶۶	۱	۱۵								
۱۵	چم قلعه	۲	۷۴	۲۶۶	۳۰۲	۳۶	۸۵								
۱۶	چم کورقک و لای	۲	۷۸	۴۲۲	۳۲۹	۱۴۰	۸۲								
۱۷	چم رود	۲	۲۱	۱۷۹	۱۲۸	۲۹	۲۹								
۱۸	چم بیلاوند سفلی	۲	۱۰	۶۸	۴۷	۱۲	۱۴								
۱۹	چم بیلاوند علیا	۱	۲۹	۲۲۹	۱۷۹	۷۰	۳۴								
۲۰	داره مر	۱	۱۱	۵۸	۳۶	۲	۹								
۲۱	درب گنبد	۱	۲۶۷	۱۶۰۵	۱۲۰۷	۵۳۴	۲۶۹								
۲۲	دو ننگان	۲	۲	۱۹	۱۴	۲	۳								
۲۳	سرمندر	۲	۵۰	۳۰۱	۲۲۵	۲۲	۵۲								
۲۴	سرنی	۲	۶	۲۲	۱۷	۰	۶								
۲۵	شرکت امفالت راه سازی	۱	۱۵	۴۷	۴۷	۳۵	۴۶								
۲۶	شور غوره	۱	۶۹	۴۱۷	۳۰۶	۱۱۳	۶۹								
۲۷	دیو دا ابو الوفا	۲	۱۵۵	۷۷۴	۵۴۷	۱۳۴	۱۴۳								
۲۸	کلای	۲	۳۱	۷۸	۵۸	۶	۷								
۲۹	کوچک شیر او بند	۲	۸۲	۵۷۰	۴۱۵	۱۳۱	۸۸								
۳۰	کرم جانی	۲	۲۷	۱۴۱	۱۱۴	۳۳	۴۲								

کد نوع راه آبادی: ۱ جاده اسفالت، ۲ جاده شوسه، ۳ جاده خاکی، ۴ مارو، ۵ سایر راههای آسفالته، ۶ ناخس

تعداد گاو و گوساله	تعداد گوسفند و بز	تعمیرگاه ماشین آلات کشاورزی	فروشگاه تعاونی	دستری به وسیله تعمیر عمومی راه آبی	تعمیر	دستری به روزنامه و مجله راه آبی	صندوق پست	بیمار و مامای روستایی	دانشگاه پست و آموزش	پزشک	خانه بهداشت	مرکز بهداشتی درمانی	حمام	آموزش دانشت بود آموزی	مدرسه راهنمایی	دبستان	برق	آب لوله کشی	پایگاه مشاورت پیچ	مرکز خدمات روستایی	دفتر جهاد سازندگی	شورای اسلامی روستایی	امکان مذهبی مسلمانان	بنیادین مسلمانان	شماره ردیف آبادی
۴۲	۴۱	۴۰	۳۹	۳۸	۳۷	۳۶	۳۵	۳۴	۳۳	۳۲	۳۱	۳۰	۲۹	۲۸	۲۷	۲۶	۲۵	۲۴	۲۳	۲۲	۲۱	۲۰	۱۹	۱۸	۱۷
۱۰۰	۲۰۰۰		*	*														*	*	*	*	*	*	*	۱۰
۵۰	۶۰۰												*					*	*	*	*	*	*	*	۱۱
۱۰۰	۵۰۰																	*	*	*	*	*	*	*	۱۲
۲۰	۵۰۰																	*	*	*	*	*	*	*	۱۳
۴۰	۲۵۰																	*	*	*	*	*	*	*	۱۴
۰	۰																	*	*	*	*	*	*	*	۱۵
۱۰۰	۲۶۰	۲																*	*	*	*	*	*	*	۱۶
۴	۳۳۰	۲۷																*	*	*	*	*	*	*	۱۷
۱۵	۲۰۰	۱۰۰۲																*	*	*	*	*	*	*	۱۸
۱۹	۱۹۰	۲۰۰																*	*	*	*	*	*	*	۱۹
۸۰	۵۰۰	۲											*					*	*	*	*	*	*	*	۲۰
۲۹۲۲۲۲	۲۴۴۱۵۷	۲																							
۲۳۲۲	۸۵۸۲	۰																							
۵۰	۱۶۰۰																								۱
۲۰	۱۱۰																								۲
۲۵۰	۷۰۰			*																					۳
۴۵	۴۲۰																								۴
۰	۱۰۰۰																								۵
۰	۴۵۰																								۶
۰	۷۰۰																								۷
۲	۵۰۰																								۸
۴	۴۳۰																								۹
۴	۲۵۰۰																								۱۰
۲۰	۶۵۰۰		*	*	*																				۱۱
۱۰۰۰	۶۰۰۰		*	*	*	*																			۱۲
۴	۲۲۰		*	*	*																				۱۳
۲۰	۸۰۰		*	*	*																				۱۴
۲۰	۲۰۰۰		*	*	*																				۱۵
۴۰	۲۰۰		*	*	*																				۱۶
۱۰۰	۴۱۵		*	*	*																				۱۷
۵۰	۰		*	*	*																				۱۸
۷۰	۷۰		*	*	*																				۱۹
۲	۱۳۰		*	*	*																				۲۰
۴۰۰	۱۲۰۰		*	*	*			*																	۲۱
۰	۱۰۰							*																	۲۲
۵۰	۱۱۰۰							*																	۲۳
۴	۱۳۸							*																	۲۴
۰	۰							*																	۲۵
۷	۱۵۰۰		*	*	*			*															*		۲۶
۱۰	۱۶۵۰		*	*	*			*									*					*	*		۲۷
۲۰	۷۰		*	*	*			*									*					*	*		۲۸
۸۵۰	۱۱۷۵		*	*	*			*									*					*	*		۲۹
۵۰	۴۵۰							*									*					*	*		۳۰

شماره ردیف آبادی	آبادی	کد آبادی	نوع راه آبادی (گند)	تعداد خانوار	کل جمعیت	جمعیت عمال بیشتر	جمعیت باسواد	جمعیت شغل	فعالیت کشاورزی						
									زرارعت	باغداری	دامداری دامپزری	پرورش طیور	پرورش گاو ابریشم	پرورش بز و گوسفند	پرورش ماهی
۱	۲	۳	۴	۵	۶	۷	۸	۹	۱۰	۱۱	۱۲	۱۳	۱۴	۱۵	۱۶
۲۱	گرمه خانی هفتلی	۲۱۹۸۷۷	۲	۱۴	۸۶	۵۷	۲۰	۱۷	*	*	*	*	*	*	*
۲۲	گمبله	۲۱۹۸۷۴	۲	۱۸	۱۰۴	۷۸	۳	۲۲	*	*	*	*	*	*	*
۲۳	گنج علی	۲۱۹۸۷۵	۱	۲۶	۱۲۶	۹۲	۳۴	۲۶	*	*	*	*	*	*	*
۲۴	شاوه چنگیزی	۲۱۹۸۷۶	۲	۳	۲۲	۱۹	۲	۶	*	*	*	*	*	*	*
دهستان رومشکان															
۱	احمد	۲۱۹۹۱۱	۲	۲۴	۱۳۶	۹۷	۲۴	۲۲	۸۸	*	*	*	*	*	*
۲	احمدخان	۲۱۹۹۱۲	۳	۷	۴۹	۳۲	۱۳	۷	*	*	*	*	*	*	*
۳	ازادی	۲۲۰۰۱۴	۲	۱۲	۸۶	۷۲	۱۱	۲۶	۸۶	*	*	*	*	*	*
۴	امداد آباد	۲۱۹۹۱۳	۱	۱۰۱	۶۴۹	۴۸۶	۲۴۸	۱۰۲	*	*	*	*	*	*	*
۵	احلام آباد رومیشانی	۲۲۰۰۱۹	۱	۲۹	۲۲۷	۱۷۱	۵۱	۴۱	*	*	*	*	*	*	*
۶	اقاجانی	۲۱۹۹۱۴	۲	۲۶۳	۱۷۵۵	۱۲۸۵	۴۴۷	۳۰۹	*	*	*	*	*	*	*
۷	بازو بندی	۲۱۹۹۱۵	۱	۱۷۴	۹۹۳	۶۶۳	۲۵۱	۱۷۲	*	*	*	*	*	*	*
۸	بر اخاس	۲۲۰۰۱۵	۳	۴	۲۹	۲۱	۶	۷	*	*	*	*	*	*	*
۹	برادر	۲۱۹۹۱۶	۲	۲۹	۲۱۹	۱۵۲	۶۵	۴۴	*	*	*	*	*	*	*
۱۰	بندانگله	۲۱۹۹۱۷	۲	۲۸	۲۴۴	۱۷۶	۴۰	۳۵	*	*	*	*	*	*	*
۱۱	پایی آباد کلپوش	۲۱۹۹۱۹	۳	۱۰	۷۲	۴۸	۱۵	۱۱	*	*	*	*	*	*	*
۱۲	پادرو بند هفتلی	۲۱۹۹۲۰	۱	۹۸	۵۲۱	۳۸۶	۱۵۷	۱۰۲	*	*	*	*	*	*	*
۱۳	پادرو بند طهماسب	۲۱۹۹۲۱	۱	۶۲	۳۴۱	۲۵۱	۹۱	۷۱	*	*	*	*	*	*	*
۱۴	پادرو بند علیا	۲۱۹۹۲۲	۱	۷۹	۴۷۴	۳۵۶	۱۹۷	۹۳	*	*	*	*	*	*	*
۱۵	بر ان پرویز	۲۱۹۹۲۳	۲	۹۹	۶۷۹	۵۱۸	۱۸۳	۱۰۳	*	*	*	*	*	*	*
۱۶	بر چه سرخه	۲۱۹۹۲۴	۲	۱۷	۱۱۱	۹۰	۱۷	۳۰	*	*	*	*	*	*	*
۱۷	تور حیده	۲۲۰۰۱۷	۱	۱۹	۹۸	۷۴	۲۵	۱۸	*	*	*	*	*	*	*
۱۸	توره خفکه	۲۱۹۹۲۶	۱	۱۹۳	۱۱۷۱	۸۷۶	۱۶۵	۱۹۱	*	*	*	*	*	*	*
۱۹	تیمور آباد	۲۱۹۹۲۷	۴	۲۲	۱۱۸	۹۴	۲۵	۲۵	*	*	*	*	*	*	*
۲۰	تیمور آباد موری	۲۱۹۹۲۸	۱	۷۲	۳۸۹	۲۷۷	۸۲	۶۶	*	*	*	*	*	*	*
۲۱	چوز علی	۲۱۹۹۲۹	۳	۱۴	۹۸	۷۵	۱۲	۲۰	*	*	*	*	*	*	*
۲۲	جهانگیر	۲۱۹۹۳۰	۳	۷	۳۸	۲۶	۲	۸	*	*	*	*	*	*	*
۲۳	چم برزو	۲۱۹۹۳۱	۲	۴۲	۲۵۸	۲۰۱	۲۶	۵۲	*	*	*	*	*	*	*
۲۴	چم لتور	۲۱۹۹۳۴	۳	۲۸	۱۸۶	۱۲۴	۱۳	۳۸	*	*	*	*	*	*	*
۲۵	چم محمد علی	۲۱۹۹۳۵	۲	۷	۴۲	۳۲	۲	۷	*	*	*	*	*	*	*
۲۶	چم میر بیگلر	۲۱۹۹۳۶	۳	۱۸	۱۱۴	۷۴	۱۰	۲۰	*	*	*	*	*	*	*
۲۷	چقاسین	۲۲۰۰۱۸	۱	۶۰	۳۱۴	۲۳۹	۷۶	۷۴	*	*	*	*	*	*	*
۲۸	چقابل	۲۱۹۹۳۸	۱	۴۰۴	۲۵۲۹	۱۹۳۶	۱۱۲	۳۲۹	*	*	*	*	*	*	*
۲۹	چقاسین نقد علی	۲۱۹۹۳۹	۲	۲۷	۲۱۴	۱۵۵	۳۰	۳۸	*	*	*	*	*	*	*
۳۰	چله بان	۲۱۹۹۴۰	۲	۱۱۵	۶۶۲	۴۸۷	۱۱۸	۱۳۶	*	*	*	*	*	*	*
۳۱	حاجی علی	۲۱۹۹۴۱	۲	۲۸	۱۵۶	۱۰۹	۲۱	۲۶	*	*	*	*	*	*	*
۳۲	حاجی علی پاشا	۲۱۹۹۴۲	۱	۶۴	۴۴۳	۳۲۲	۱۰۹	۶۴	*	*	*	*	*	*	*
۳۳	حصار حماتی	۲۲۰۰۱۳	۲	۴	۳۶	۱۹	۵	۴	*	*	*	*	*	*	*
۳۴	حصین آباد	۲۱۹۹۴۳	۳	۴۲	۲۲۲	۱۷۱	۵۴	۱۹	*	*	*	*	*	*	*
۳۵	خداداد	۲۱۹۹۴۴	۲	۱۵	۸۴	۵۹	۱۴	۱۷	*	*	*	*	*	*	*
۳۶	خیر آباد	۲۱۹۹۴۵	۱	۵۲	۳۰۲	۲۲۲	۷۳	۶۲	*	*	*	*	*	*	*
۳۷	خیر درار	۲۱۹۹۴۶	۱	۱۱۰	۷۵۰	۵۵۶	۳۰۵	۱۱۵	*	*	*	*	*	*	*
۳۸	در بند کلپوش	۲۱۹۹۴۷	۲	۴۲	۲۲۸	۱۶۶	۳۶	۴۷	*	*	*	*	*	*	*
۳۹	دردیر چم قرینه	۲۲۰۰۱۶	۳	۱۹	۱۱۴	۸۲	۱۰	۲۹	*	*	*	*	*	*	*

کد نوع راه آبادی: ۱ جاده اسفالت، ۲ جاده شوسه، ۳ جاده خاکی، ۳ مارو، ۴ سایر (اینگاه راه آهین یا راه آبی)، ۵ ناشخص

تعداد گاو و گوساله	۴۲	۵۰	۱۰۰	۴۰	۰	۱۶۳۸	۳۰	۱۲	۱۲	۱۰۰	۱۰	۳۰۰	۲۰۰	۰	۶۰	۰	۲۰	۵۰	۷	۴۰	۶۰	۵۰	۰	۳۰	۲۰	۴۰	۲۲	۰	۳۰۰	۵۰	۰	۱۵	۰	۱۵۰۰	۷۰	۳۰	۶۵	۷۰	۰	۱	۵	۱۵۰	۷۰	۶۵	۱۰۰		
تعداد گوسفند و بز	۴۱	۵۵۰	۲۰۰	۲۲۰	۵۰۰	۳۶۹۶	۳۴۰	۱۶۰	۵۸۰	۵۰۰	۴۰۰	۷۵۰۰	۳۰۰	۵۲۹	۲۰۰	۲۸۰	۵۰۰	۶۵۰	۱۳۰۰	۶۰۰	۱۱۵۰	۵۳۵	۰	۱۷۰۰	۴۰۰	۲۰۰۰	۵۴۰	۷۷۲	۱۸۰۰	۶۰۰	۱۱۰	۱۰۰	۲۵۰۰	۷۰۰	۶۰۰۰	۸۲۰	۴۳۰	۲۲۰	۱۱۰۰	۱۰۰	۷۵۰	۴۵۰	۵۰۰	۱۹۷۰			
تعمیرگاه ماشین آلات کشاوری	۲۰					۲																																									
فروشگاه تعاونی	۳۹					۱۱																																									
دستری به رسیدن عمده کربوهیدرات	۳۸		*			۶۲	*																																								
تلفن	۳۷					۲																																									
دستری به روزنامه و مجله از آبادی	۳۶					۲																																									
صندوق پست	۳۵					۷																																									
بیمار و مامای روستایی	۳۴					۱																																									
دانشگاه تئوری و عملی	۳۳					۱۰						*																																			
پزشک	۳۲					۱																																									
خانه بهداشت	۳۱					۲																																									
مرکز بهداشتی درمانی	۳۰					۲																																									
حمام	۲۹					۲	*																																								
آموزش و تفریح کودکان	۲۸					۱۰							*																																		
مدرسه راهنمایی	۲۷					۶						*																																			
دبستان	۲۶					۴۷						*																																			
برق	۲۵					۳۴						*																																			
آب لوله کشی	۲۴					۲۵						*																																			
پایگاه تعاونی	۲۳					۶						*																																			
مرکز خدمات روستایی	۲۲					۱						*																																			
دفتر جهاد سازندگی	۲۱					۳						*																																			
شورای اسلامی روستایی	۲۰					۶۶						*																																			
اماکن مذهبی مسلمانان	۱۹					۱۶						*																																			
میخ مذبحی مسلمانان	۱۸					۵						*																																			
شماره ردیف آبادی	۱۷																																														

خصوصیات اجتماعی - اقتصادی آبادیهای دارای سکنه شهرستان خرم آباد

شماره ردیف آبادی	آبادی	کد آبادی	نوع راه آبادی (کد)	تعداد خانوار	کل جمعیت	جمعیت عسالزینتر	جمعیت باسواد	جمعیت نائل	فعالیت کشاورزی						
									۱۰	۱۱	۱۲	۱۳	۱۴	۱۵	۱۶
۴۰	رحمان پور خوردار	۲۱۹۹۴۹	۱	۸۸	۵۴۵	۴۰۷	۱۵۴	۸۶	*	*	*	*	*	*	*
۴۱	رحمن پور خوردار	۲۱۹۹۵۰	۱	۶۸	۴۳۸	۲۲۶	۱۵۲	۴۲	*	*	*	*	*	*	*
۴۲	رحیم بیگ	۲۱۹۹۵۱	۲	۲۵	۱۷۶	۱۲۵	۱۶	۳۶	*	*	*	*	*	*	*
۴۳	رغزودی	۲۱۹۹۵۲	۱	۲۱۱	۱۲۷۵	۹۴۹	۴۱۹	۱۹۴	*	*	*	*	*	*	*
۴۴	رهاوندی دقباله	۲۱۹۹۵۳	۲	۴۵	۲۵۴	۱۸۲	۹	۵۴	*	*	*	*	*	*	*
۴۵	رهاوندی مقلی	۲۱۹۹۵۴	۲	۱۱۷	۷۱۷	۵۱۶	۱۷۸	۱۴۴	*	*	*	*	*	*	*
۴۶	رتدین بیان	۲۱۹۹۵۵	۱	۱۶۸	۱۰۴۹	۷۶۶	۳۲۱	۱۸۵	*	*	*	*	*	*	*
۴۷	رودبار حرمین بیگ	۲۱۹۹۵۷	۲	۱۹	۱۰۶	۷۶	۸	۲۱	*	*	*	*	*	*	*
۴۸	رومیاتی	۲۱۹۹۵۸	۲	۲۹۵	۱۹۲۳	۱۲۵۹	۳۱۵	۲۴۲	*	*	*	*	*	*	*
۴۹	هرگند ابعلیاب	۲۱۹۹۶۰	۲	۶	۲۹	۲۰	۲	۸	*	*	*	*	*	*	*
۵۰	سفیدخانی جدید	۲۱۹۹۶۲	۱	۴۲	۲۵۰	۱۸۹	۹۶	۴۳	*	*	*	*	*	*	*
۵۱	سیاه کمرز الی	۲۱۹۹۶۴	۲	۲۹	۱۹۵	۱۳۹	۸	۳۸	*	*	*	*	*	*	*
۵۲	سیدمجید	۲۱۹۹۶۶	۲	۲	۱۴	۱۱	۰	۲	*	*	*	*	*	*	*
۵۳	شاهپور بند	۲۱۹۹۶۷	۳	۲۸	۱۵۱	۹۶	۷	۳۰	*	*	*	*	*	*	*
۵۴	شکرگر او بند	۲۱۹۹۶۸	۲	۲۰	۱۳۳	۹۷	۲۳	۲۵	*	*	*	*	*	*	*
۵۵	شیر او بند	۲۱۹۹۶۹	۲	۲۸	۲۴۱	۱۷۷	۷۹	۴۲	*	*	*	*	*	*	*
۵۶	سید نظر آباد	۲۱۹۹۷۱	۴	۵	۳۷	۲۵	۳	۶	*	*	*	*	*	*	*
۵۷	عادل	۲۱۹۹۷۳	۲	۱۰	۴۸	۳۲	۰	۱۰	*	*	*	*	*	*	*
۵۸	عالی آباد نظر علیوند	۲۱۹۹۷۵	۱	۱۴۴	۷۹۷	۵۶۹	۲۱۹	۱۱۷	*	*	*	*	*	*	*
۵۹	عبد العلی کریمی	۲۱۹۹۷۶	۲	۱۰۷	۱۵۱	۱۷۲	۱۹۵	۱۳۳	*	*	*	*	*	*	*
۶۰	عبد المحمد	۲۱۹۹۷۷	۲	۲۵	۲۲۷	۱۶۹	۴۹	۴۳	*	*	*	*	*	*	*
۶۱	عبدل بیگی جدید	۲۱۹۹۷۹	۱	۲۱	۱۵۲	۱۱۴	۳۵	۲۵	*	*	*	*	*	*	*
۶۲	عزیز آباد	۲۱۹۹۸۰	۱	۵۸	۲۴۱	۲۶۰	۱۱۵	۵۹	*	*	*	*	*	*	*
۶۳	علی جان	۲۱۹۹۸۱	۲	۲۶	۱۹۴	۱۴۱	۲۶	۵۱	*	*	*	*	*	*	*
۶۴	علی قلی	۲۱۹۹۸۲	۲	۲۸	۱۶۷	۱۲۳	۵۲	۲۳	*	*	*	*	*	*	*
۶۵	فاطرحی	۲۱۹۹۸۳	۱	۴۰۵	۲۲۵۵	۱۶۵۴	۶۱۶	۴۲۸	*	*	*	*	*	*	*
۶۶	قیر محمدعزاد	۲۱۹۹۸۴	۲	۲۱	۱۳۰	۸۹	۳	۲۴	*	*	*	*	*	*	*
۶۷	کاکاوند	۲۱۹۹۸۵	۲	۲۰	۱۱۸	۸۰	۸	۲۸	*	*	*	*	*	*	*
۶۸	کرم خان	۲۱۹۹۸۶	۳	۲۴	۲۱۲	۱۵۶	۵۰	۴۱	*	*	*	*	*	*	*
۶۹	کر علی	۲۱۹۹۸۷	۲	۴۷	۲۳۰	۲۳۴	۸۲	۶۳	*	*	*	*	*	*	*
۷۰	کر علی	۲۱۹۹۸۸	۲	۶	۲۴	۲۲	۵	۱۰	*	*	*	*	*	*	*
۷۱	کلیک	۲۱۹۹۸۹	۲	۷	۴۲	۳۲	۰	۱۰	*	*	*	*	*	*	*
۷۲	کلیوند	۲۱۹۹۹۱	۲	۶۲	۳۷۵	۲۷۲	۱۲۴	۶۰	*	*	*	*	*	*	*
۷۳	کلاچه شور	۲۱۹۹۹۲	۲	۶۰	۲۸۰	۲۶۶	۶۲	۸۱	*	*	*	*	*	*	*
۷۴	کهریز کیز بیان	۲۱۹۹۹۳	۱	۲۰۶	۱۱۵۰	۸۵۲	۳۲۷	۱۸۵	*	*	*	*	*	*	*
۷۵	کر او بند	۲۱۹۹۹۴	۲	۲۵	۲۲۵	۱۶۹	۵۵	۴۳	*	*	*	*	*	*	*
۷۶	کر خوشاب عبیدی	۲۱۹۹۹۵	۲	۱۰۴	۶۲۲	۴۴۷	۱۴۵	۱۰۴	*	*	*	*	*	*	*
۷۷	کلمتانه	۲۱۹۹۹۷	۱	۱۰۱	۶۷۹	۵۱۵	۲۱۵	۱۱۳	*	*	*	*	*	*	*
۷۸	لالوند	۲۱۹۹۹۸	۱	۹۶	۵۷۳	۴۲۰	۱۵۰	۷۶	*	*	*	*	*	*	*
۷۹	مراد آباد	۲۲۰۰۰۱	۱	۸۲	۴۸۸	۳۶۵	۱۴۴	۹۴	*	*	*	*	*	*	*
۸۰	مله چه شور	۲۲۰۰۰۳	۲	۱۷	۸۸	۶۶	۱۴	۲۴	*	*	*	*	*	*	*
۸۱	منتعلی	۲۲۰۰۰۴	۲	۲۷	۱۸۸	۱۳۹	۷۶	۳۳	*	*	*	*	*	*	*
۸۲	موزی آباد مقلی	۲۲۰۰۰۵	۲	۵۸	۳۷۵	۲۷۲	۸۲	۱۲	*	*	*	*	*	*	*
۸۳	موزی آباد علیاب	۲۲۰۰۰۶	۲	۶۹	۴۱۲	۳۱۱	۶۳	۱۷	*	*	*	*	*	*	*
۸۴	مهلکی	۲۲۰۰۰۷	۲	۱۵۲	۷۸۵	۵۷۸	۱۳۷	۹۹	*	*	*	*	*	*	*

کد نوع راه آبادی: ۱، جاده اسفالت، ۲، جاده شوره، ۳، جاده خاکی، ۴، مارود، ۵، سایر (اینگاه راه آهن یا راه آبی)، ۵، نانشخص

تعداد گاو و گوساله	تعداد گوسفند بز	تیمبرگاه شتران آلات شادری	فروشگاه تعاونی	دستری به وسیله عمومی آب و آب	تلفون	دستری به روزنامه و مجله و کتاب	صندوق پست	بیمار و دامی روستایی	دانشگاه شیرین دامپزشکی	پرورشگاه	خانه بهداشت	مرکز بهداشتی درمانی	حمام	آموزش و تفریح کودکان	مدرسه راهنمایی	دبستان	برق	آب لوله کشی	پایگاه تعاونی بیج	مرکز خدمات روستایی	دفتر جهاد سازندگی	شورای اسلامی روستایی	اماکن مذهبی مسلمانان	بنای مذهبی مسلمانان	شماره ردیف آبادی
۴۲	۴۱	۴۰	۳۹	۳۸	۳۷	۳۶	۳۵	۳۴	۳۳	۳۲	۳۱	۳۰	۲۹	۲۸	۲۷	۲۶	۲۵	۲۴	۲۳	۲۲	۲۱	۲۰	۱۹	۱۸	۱۷
۲۸	۲۲۰			*												*	*								۴۰
۲۶	۲۵۰			*												*	*					*			۴۱
۲۸	۱۰۲۲			*												*	*					*			۴۲
۸۸	۵۶۱	*	*	*			*		*							*	*						*		۴۳
۱۲۰	۲۰۰۰			*					*							*	*								۴۴
۲۵۴	۲۳۲۹			*					*					*		*	*					*	*		۴۵
۲۵۰	۵۵۰		*	*					*					*		*	*					*	*		۴۶
۲۵	۲۵۰			*					*					*		*	*					*	*		۴۷
۲۰۰	۲۰۰۰			*		*			*					*		*	*					*	*		۴۸
۴	۲۴۰			*					*					*		*	*					*	*		۴۹
۰	۵۰			*					*					*		*	*					*	*		۵۰
۳۰	۵۰۰			*					*					*		*	*					*	*		۵۱
۰	۰			*					*					*		*	*					*	*		۵۲
۱۴	۲۶۰		*	*					*					*		*	*					*	*		۵۳
۵	۸۰۰			*					*					*		*	*					*	*		۵۴
۲	۵۰۰			*					*					*		*	*					*	*		۵۵
۴	۱۴۵			*					*					*		*	*					*	*		۵۶
۰	۱۸۰			*					*					*		*	*					*	*		۵۷
۱۰۰	۷۰۰			*					*					*		*	*					*	*		۵۸
۲۵۰	۸۶۰			*					*					*		*	*					*	*		۵۹
۳۰	۴۰۰			*					*					*		*	*					*	*		۶۰
۵۰	۴۰۰			*					*					*		*	*					*	*		۶۱
۶	۳۰۰			*					*					*		*	*		*			*	*		۶۲
۵۷	۸۱۰			*					*					*		*	*					*	*		۶۳
۶۰	۲۸۰			*					*					*		*	*					*	*		۶۴
۵۰	۱۲۵۰		*	*		*	*		*		*	*	*	*	*	*	*					*	*	*	۶۵
۰	۲۰۰			*					*					*		*	*					*	*		۶۶
۱۰	۴۲۰			*					*					*		*	*					*	*		۶۷
۲۷	۷۴۰			*					*					*		*	*					*	*		۶۸
۳۰	۹۰۰		*	*					*					*		*	*					*	*		۶۹
۱۶	۳۷۹			*					*					*		*	*					*	*		۷۰
۱۰	۱۳۰۰			*					*					*		*	*					*	*		۷۱
۱۲۰	۱۵۰			*					*					*		*	*					*	*		۷۲
۴۵	۷۰۰۰			*					*					*		*	*					*	*		۷۳
۳۰۰	۹۰۰		*	*					*					*		*	*					*	*	*	۷۴
۴۰	۲۶۰			*					*					*		*	*					*	*	*	۷۵
۵۰	۵۵۰			*			*	*	*	*	*	*	*	*	*	*	*					*	*	*	۷۶
۱۰۰	۱۲۵۰		*	*			*	*	*	*	*	*	*	*	*	*	*					*	*	*	۷۷
۱۴۰	۵۰۰			*			*	*	*	*	*	*	*	*	*	*	*		*			*	*	*	۷۸
۴	۳۰۰۰			*			*	*	*	*	*	*	*	*	*	*	*					*	*	*	۷۹
۲۵	۱۴۰۰			*			*	*	*	*	*	*	*	*	*	*	*					*	*	*	۸۰
۷۵	۵۰۰			*			*	*	*	*	*	*	*	*	*	*	*					*	*	*	۸۱
۱۰	۲۵۰۰			*			*	*	*	*	*	*	*	*	*	*	*					*	*	*	۸۲
۶۰	۲۵۰۰			*			*	*	*	*	*	*	*	*	*	*	*					*	*	*	۸۳
۳۰	۱۵۰۰		*	*			*	*	*	*	*	*	*	*	*	*	*					*	*	*	۸۴

خصوصیات اجتماعی - اقتصادی آبادیهای دارای سکنه شهرستان خرم آباد

شماره ردیف آبادی	آبادی	نوع راه آبادی (کیلومتر)	تعداد خانوار	کل جمعیت	جمعیت عساکر بیشتر	جمعیت باسواد	جمعیت شغل	فعالیت کشاورزی							
								زراعت	باغداری	دامداری دامپروری	پرورش طیور	پرورش گاو ابریشم	پرورش بز و گوسفند	پرورش ماهی	
۱	۲	۳	۴	۵	۶	۷	۸	۹	۱۰	۱۱	۱۲	۱۳	۱۴	۱۵	۱۶
۸۵	مهدی ملکشاھی	۲۲۰۰۰۸	۵	۲۲	۲۷	۱	۱۰	*	*	*	*	*	*	*	*
۸۶	میدان بزرگ	۲۲۰۰۰۹	۶۹	۴۵۴	۲۲۸	۷۱	۶۸	*	*	*	*	*	*	*	*
۸۷	شامدار	۲۲۰۰۱۱	۱	۹	۷	۲	۱	*	*	*	*	*	*	*	*
۸۸	تعداد خاص آبادی	۲۲۰۰۱۲	۶۶	۲۹۶	۲۰۸	۱۰۸	۶۰	*	*	*	*	*	*	*	*
دهستان طرهان															
۱	امدادله آباد	۲۲۰۱۱۶	۲۶	۱۴۶	۱۱۲	۴۱	۲۸	*	*	*	*	*	*	*	*
۲	الایی پاشین	۲۲۰۱۱۷	۱۷	۱۰۲	۷۹	۱۶	۱۱	*	*	*	*	*	*	*	*
۳	بیابانک دعلی	۲۲۰۱۱۸	۲۲۲	۱۲۸۲	۹۲۸	۴۰۶	۱۶۵	*	*	*	*	*	*	*	*
۴	بیاپیر ولی الله	۲۲۰۱۱۹	۱۰۸	۶۱۶	۴۵۲	۱۴۴	۸۴	*	*	*	*	*	*	*	*
۵	بیاغ پای استان	۲۲۰۱۲۰	۱۲	۶۵	۴۹	۱۷	۱۴	*	*	*	*	*	*	*	*
۶	بیاویله	۲۲۰۱۲۱	۲۱	۱۰۹	۸۶	۲۹	۱۳	*	*	*	*	*	*	*	*
۷	بیماطیچی	۲۲۰۱۲۲	۲۲۶	۱۲۲۶	۹۹۶	۲۷۲	۲۱۱	*	*	*	*	*	*	*	*
۸	بهر ام بیگ	۲۲۰۱۲۳	۱۰۶	۶۲۲	۴۶۲	۹۲	۱۰۷	*	*	*	*	*	*	*	*
۹	بهای استان	۲۲۰۱۲۴	۲۶	۲۲۱	۱۷۰	۷۵	۳۱	*	*	*	*	*	*	*	*
۱۰	پشم	۲۲۰۱۲۵	۲۴	۱۷۷	۱۲۹	۴۱	۲۶	*	*	*	*	*	*	*	*
۱۱	تنگخضر و آباد	۲۲۰۱۲۶	۱۱۴	۶۴۰	۴۸۰	۱۳۹	۵۲	*	*	*	*	*	*	*	*
۱۲	چاپیت سفلی	۲۲۰۱۲۷	۱۱۱	۶۰۶	۴۸۱	۱۱۴	۹۰	*	*	*	*	*	*	*	*
۱۳	چاپیت علیا	۲۲۰۱۲۸	۱۵۶	۸۰۹	۷۱۲	۱۶۰	۴۶	*	*	*	*	*	*	*	*
۱۴	چاه خیر ده	۲۲۰۱۲۹	۶۵	۳۶۲	۲۶۴	۵۵	۶۵	*	*	*	*	*	*	*	*
۱۵	چاه درازضا	۲۲۰۱۳۰	۲۵	۱۲۴	۱۰۴	۳۰	۳۱	*	*	*	*	*	*	*	*
۱۶	چشمه سفید	۲۲۰۱۳۱	۱۷۷	۹۱۴	۶۹۶	۱۵۳	۱۷۵	*	*	*	*	*	*	*	*
۱۷	چشمه میرزا	۲۲۰۱۳۲	۲۰	۱۱۲	۸۲	۱۱	۲۵	*	*	*	*	*	*	*	*
۱۸	چمچول	۲۲۰۱۳۳	۲۷	۱۵۳	۱۰۷	۱۵	۲۶	*	*	*	*	*	*	*	*
۱۹	چه کر مخان	۲۲۰۱۳۴	۷	۴۳	۳۱	۱	۱۰	*	*	*	*	*	*	*	*
۲۰	حصین آباد	۲۲۰۱۳۵	۱۵	۸۵	۶۶	۱۸	۱۸	*	*	*	*	*	*	*	*
۲۱	حیدر خانی	۲۲۰۱۳۵	۱۵۴	۹۶۵	۷۲۱	۲۵۸	۹۶	*	*	*	*	*	*	*	*
۲۲	خانقاه	۲۲۰۱۳۶	۱۷	۸۱	۶۰	۱۵	۱۷	*	*	*	*	*	*	*	*
۲۳	خانی	۲۲۰۱۳۷	۲۲	۱۳۰	۱۰۲	۳۴	۲۵	*	*	*	*	*	*	*	*
۲۴	دمرزستان	۲۲۰۱۳۸	۱۸۴	۱۰۵۹	۸۰۲	۱۹۷	۱۲۸	*	*	*	*	*	*	*	*
۲۵	نرمده	۲۲۰۱۳۶	۱۰	۵۹	۴۷	۰	۱۰	*	*	*	*	*	*	*	*
۲۶	رشید و بند	۲۲۰۱۴۰	۸۸	۵۶۳	۴۱۵	۸۶	۸۸	*	*	*	*	*	*	*	*
۲۷	رحیمخان	۲۲۰۱۳۹	۲۲	۱۲۷	۱۰۵	۲۴	۱۹	*	*	*	*	*	*	*	*
۲۸	زوله	۲۲۰۱۴۱	۵۰	۲۷۱	۲۰۱	۲۰	۵۶	*	*	*	*	*	*	*	*
۲۹	میاه پله	۲۲۰۱۴۲	۴۹	۲۲۶	۱۸۴	۶	۴۸	*	*	*	*	*	*	*	*
۳۰	میدرضا	۲۲۰۱۴۲	۲۲	۱۹۰	۱۴۱	۳۸	۳۲	*	*	*	*	*	*	*	*
۳۱	شور ابه بالا	۲۲۰۱۴۴	۶۱	۲۷۹	۲۷۹	۸۳	۵۸	*	*	*	*	*	*	*	*
۳۲	شور ابه پایین	۲۲۰۱۴۵	۵۴	۲۴۷	۲۵۵	۶۴	۵۵	*	*	*	*	*	*	*	*
۳۳	شور ابه وسطی	۲۲۰۱۴۱	۲۵	۱۳۲	۱۰۶	۳۳	۱۹	*	*	*	*	*	*	*	*
۳۴	شور شور ه	۲۲۰۱۴۶	۲	۱۶	۱۴	۰	۴	*	*	*	*	*	*	*	*
۳۵	قیوره	۲۲۰۱۴۷	۱۵	۹۱	۶۶	۰	۲۸	*	*	*	*	*	*	*	*
۳۶	سید حسین	۲۲۰۱۴۹	۶۲	۲۴۸	۲۵۲	۹۶	۶۰	*	*	*	*	*	*	*	*
۳۷	سید کریم کوشکی	۲۲۰۱۵۰	۱۲۲	۹۶۱	۷۱۲	۲۷۰	۱۶۴	*	*	*	*	*	*	*	*
۳۸	طاهر بیگ	۲۲۰۱۵۱	۹	۴۲	۲۹	۳	۹	*	*	*	*	*	*	*	*
۳۹	علی حشر	۲۲۰۱۵۲	۲۱	۱۳۱	۹۴	۲۲	۲۱	*	*	*	*	*	*	*	*

کد نوع راه آبادی: ۱ جاده اسفالت، ۲ جاده شوسه، ۳ جاده خاکی، ۳ مارود، ۴ سایر راه ایستگاه راه آهن یا راه آبی، ۵ نامشخص

شماره ردیف آبادی	مبلغ مخزن مسلمانان	امکن مخزن مسلمانان	شورای اسلامی روستایی	دفتر جهاد سازندگی	مرکز خدمات روستایی	پایگاه خادست بروج	آب لولگشی	برن	دبستان	مدرسه راهنمایی	آموزش انجمن سازد آموزی	حمام	مرکز بهداشتی درمانی	خانه بهداشت	پزشک	دایره پزشک نخبین درمانی	بیمار و دامی روستایی	صندوق پست	دستری به روزنامه مجله و آرایه	سلفون	دستری به وسیله تعمیر و برز آری	فروشگاه خانوادگی	تعمیرگاه ماشین آلات کشاورزی	تعداد کوکس خنجر	تعداد گاو و گوساله
۱۷	۱۸	۱۹	۲۰	۲۱	۲۲	۲۳	۲۴	۲۵	۲۶	۲۷	۲۸	۲۹	۳۰	۳۱	۳۲	۳۳	۳۴	۳۵	۳۶	۳۷	۳۸	۳۹	۴۰	۴۱	۴۲
۸۵																								۲۶۶۶	۰
۸۶																								۶۲۰۰	۱۰۰۰
۸۷																								۲۴۲	۰
۸۸																								۱۱۰۰	۴
۱	۲	۴	۵	۶	۷	۸	۹	۱۰	۱۱	۱۲	۱۳	۱۴	۱۵	۱۶	۱۷	۱۸	۱۹	۲۰	۲۱	۲۲	۲۳	۲۴	۲۵	۶۲۱۰۰	۴۱۹۶
۲																								۲۲۰	۱۵
۳																								۵۰۰	۳۰
۴																								۸۰۰	۱۰۰
۵																								۴۲۰	۵
۶																								۴۰	۲۰
۷																								۵۰	۰
۸																								۵۰۰۰	۱۰۰
۹																								۸۰۰	۲۰
۱۰																								۴۳۶	۵۱
۱۱																								۲۰۰	۲۰
۱۲																								۲۰۰	۴۰۰
۱۳																								۱۲۰۰	۱۱
۱۴																								۷۸۶	۱۶
۱۵																								۲۷۰	۲۷
۱۶																								۲۰۰	۲۰
۱۷																								۱۰۱۹	۴۳
۱۸																								۵۰۰	۰
۱۹																								۲۵۰	۴
۲۰																								۲۱۲	۲
۲۱																								۱۰۲	۲
۲۲																								۲۵۰۰	۴۰۰
۲۳																								۲۵۰	۱۰
۲۴																								۴۰۰	۳۰
۲۵																								۲۷۰۰	۲۳۰
۲۶																								۶۶۰	۰
۲۷																								۲۰۰۰	۱۰۰
۲۸																								۲۰۰	۴۰
۲۹																								۶۰۰	۶۰
۳۰																								۸۳۰	۱۰
۳۱																								۷۲۵	۱۰
۳۲																								۶۰۰	۵۰
۳۳																								۱۰۰۰	۵۰
۳۴																								۲۵۰	۳۰۰
۳۵																								۸۰	۲
۳۶																								۲۵۰۰	۰
۳۷																								۴۲۰	۶۰
۳۸																								۲۵۰۰	۱۰۰
۳۹																								۲۰۰	۰
۴۰																								۵۰۰	۱۰

شماره ردیف آبادی	آبادی		کد آبادی	نوع راه آبادی (گرد)	تعداد خانوار	کل جمعیت	جمعیت عساکر بیشتر	جمعیت باسواد	جمعیت شامل	فعالیت کشاورزی							
	۲	۱								۱۰	۱۱	۱۱	۱۱	۱۱	۱۱	۱۱	۱۱
۴۰	۲۲۰۱۵۲	۴	۵	۲۷	۲۹	۰	۷	*							
۴۱	۲۲۰۱۵۴	۲	۲۵	۱۵۱	۱۲۰	۲۱	۳۰	*							
۴۲	۲۲۰۱۵۵	۲	۸۹	۵۲۰	۳۸۲	۵۱	۱۰۶	*							
۴۳	۲۲۰۱۵۷	۲	۹۷	۶۴۵	۴۷۶	۱۲۷	۱۱۰	*							
۴۴	۲۲۰۱۵۸	۲	۷۸	۵۱۵	۳۸۷	۱۶۵	۹۷	*							
۴۵	۲۲۰۱۵۹	۲	۹۱	۵۸۰	۴۱۷	۱۶۲	۱۱۰	*							
۴۶	۲۲۰۱۶۰	۲	۶۵	۴۰۳	۳۰۱	۸۴	۶۷	*							
۴۷	۲۲۰۱۶۲	۲	۲۲	۱۲۸	۱۰۲	۲	۲۰	*							
۴۸	۲۲۰۱۶۳	۴	۱۵	۱۰۰	۷۴	۰	۱۹	*							
۴۹	۲۲۰۱۶۴	۲	۴۴۳	۲۶۵۷	۲۰۵۶	۸۵۱	۴۶۰	*							
۵۰	۲۲۰۱۶۵	۲	۴۲۴	۲۵۰۸	۱۸۹۱	۲۷۴	۲۸۳	*							
۵۱	۲۲۰۱۶۶	۲	۱۱۲	۶۳۵	۴۶۸	۱۴۱	۹۹	*							
۵۲	۲۲۰۱۶۷	۴	۱۲	۵۳	۴۵	۰	۱۱	*							
۵۳	۲۲۰۱۶۸	۲	۲۶	۱۵۷	۱۲۰	۲۹	۲۷	*							
۵۴	۲۲۰۱۶۹	۲	۵۰	۲۸۷	۲۱۸	۲۷	۵۵	*							
۵۵	۲۲۰۱۷۰	۱	۱۵	۷۹	۵۹	۱۳	۱۵	*							
۵۶	۲۲۰۱۷۱	۲	۵۰	۲۷۳	۲۱۲	۶۵	۵۷	*							
۵۷	۲۲۰۱۷۲	۲	۲۷	۲۲۳	۱۵۸	۵۵	۳۹	*							
۵۸	۲۲۰۱۷۴	۲	۶۲	۳۵۰	۲۶۰	۲۹	۵۸	*							
۵۹	۲۲۰۱۷۵	۳	۴۲	۳۴۴	۱۹۵	۷۱	۲۴	*							
۶۰	۲۲۰۱۷۷	۲	۲۴	۱۲۶	۹۲	۱۸	۱۸	*							
۶۱	۲۲۰۱۷۸	۲	۵۳	۳۳۸	۲۵۰	۸۶	۴۵	*							
۶۲	۲۲۰۱۷۹	۴	۶	۴۱	۲۹	۳	۵	*							
۶۳	۲۲۰۱۸۰	۲	۱۱	۶۳	۴۸	۲۲	۱۴	*							
دولتستان کوهدشت																	
۱	۲۲۰۲۴۶	۲	۱۸۵	۱۰۸۱	۸۱۵	۲۲۳	۱۹۱	*							
۲	۲۲۰۲۴۹	۲	۲۸	۱۶۹	۱۲۲	۵۴	۳۲	*							
۳	۲۲۰۲۵۰	۲	۴۹	۲۷۹	۱۹۸	۹۰	۴۵	*							
۴	۲۲۰۲۵۲	۱	۲۰۳	۱۲۴۹	۹۵۴	۵۳۱	۲۰۵	*							
۵	۲۲۰۲۵۳	۱	۴۹	۲۶۶	۱۸۸	۵۲	۵۳	*							
۶	۲۲۰۲۵۵	۲	۵۹	۳۱۱	۲۳۶	۶۲	۶۰	*							
۷	۲۲۰۲۵۶	۲	۲۴	۱۲۷	۹۹	۵۶	۲۴	*							
۸	۲۲۰۲۵۷	۲	۲۱	۱۲۵	۹۹	۱۸	۲۲	*							
۹	۲۲۰۲۵۸	۲	۴۵	۲۸۴	۲۱۵	۱۰۲	۵۱	*							
۱۰	۲۲۰۲۵۹	۲	۱	۵	۵	۱	۲	*							
۱۱	۲۲۰۲۶۰	۲	۷	۲۸	۱۹	۲	۷	*							
۱۲	۲۲۰۲۶۱	۲	۶۱	۲۶۷	۲۸۱	۸۸	۷۲	*							
۱۳	۲۲۰۲۶۲	۲	۲۷	۱۶۹	۱۲۴	۷۴	۳۸	*							
۱۴	۲۲۰۲۶۳	۲	۴۱	۲۸۷	۲۳۱	۵۱	۴۳	*							
۱۵	۲۲۰۲۶۶	۲	۳۵	۱۸۹	۱۴۴	۵۲	۴۴	*							
۱۶	۲۲۰۲۶۷	۲	۱۱۱	۶۲۸	۴۸۶	۱۴۲	۱۲۰	*							
۱۷	۲۲۰۲۶۸	۲	۸	۲۷	۲۸	۵	۵	*							
۱۸	۲۲۰۲۶۹	۲	۱۶	۱۰۶	۱۸	۳۴	۱۵	*							
۱۹	۲۲۰۲۷۰	۲	۵۶	۲۴۶	۲۴۶	۱۰۷	۳۱	*							

کد نوع راه آبادی: ۱، جاده اسفالت، ۲، جاده شوسه، ۳، جاده خاکی، ۴، مارود، ۵، سایر (از جمله راه آهن، جاده آبی، ۵۱، ناهنجار)

تعداد گاو و گوساله	تعداد گوسفند و بز	تعمیرگاه برق آلات کش درزی	فروشگاه تعاونی	دستری برسدین قیدی عمومی ازبک	مغفون	دستری بر روزنامه مجوز آبادی	صندوق پست	بیمار و مایه روستایی	دانشگاه کیمین و پزشکی	پزشک	خانه بهداشت	مرکز بهداشتی درمانی	معلم	آموزش باغچه بست بود آموزی	مدرسه راهنمایی	دبستان	برق	آب لوله کشی	پایگاه خدمات بیج	مرکز خدمات روستایی	دفتر جهاد سازندگی	شورای اسلامی روستایی	لامکن بنی سلسل انان	بنی بنی سلسل انان	شماره درویش آبادی	
۴۲	۴۱	۲۰	۳۹	۲۸	۳۷	۳۶	۳۵	۳۴	۳۳	۳۲	۳۱	۳۰	۲۹	۲۸	۲۷	۲۶	۲۵	۲۴	۲۳	۲۲	۲۱	۲۰	۱۹	۱۸	۱۷	
۲۴	۲۵۰			*																					۴۰	
۲۰	۲۵۰			*																						۴۱
۲۰۰	۷۰۰			*														*								۴۲
۶۰	۱۹۰۰			*																						۴۳
۱۳۰	۱۳۰۰			*																						۴۴
۱۰۰	۲۵۰۰			*																						۴۵
۳۰	۱۴۰۰			*																						۴۶
۱	۵۰۰			*																						۴۷
۲	۵۰۰			*																						۴۸
۵۰۰	۲۰۰۰		*	*	*	*	*	*	*	*	*	*	*	*	*	*	*	*	*	*	*	*	*	*	*	۴۹
۱۵۰	۶۰۰۰		*	*	*	*	*	*	*	*	*	*	*	*	*	*	*	*	*	*	*	*	*	*	*	۵۰
۱۰۰	۱۱۰۰		*	*	*	*	*	*	*	*	*	*	*	*	*	*	*	*	*	*	*	*	*	*	*	۵۱
۰	۴۱۸																									۵۲
۴۰	۱۵۰																									۵۳
۱۰	۷۰۰																									۵۴
۳۰	۱۵۰																									۵۵
۱۶۶	۹۵۰		*	*	*	*	*	*	*	*	*	*	*	*	*	*	*	*	*	*	*	*	*	*	*	۵۶
۱۵۱	۷۰۰																									۵۷
۰	۳۲۰																									۵۸
۵۰	۲۵۰			*																		*	*	*	*	۵۹
۰	۲۰۰																									۶۰
۰	۷۵۰																									۶۱
۰	۴۵۰																									۶۲
۲۵	۵۳۰																*	*	*	*	*	*	*	*	*	۶۳
۱۴۲۶۵	۸۶۹۳۱	۰	۱۵	۲۵	۲	۲	۳	۰	۵	۰	۱	۰	۲	۲	۶	۶۲	۱۲	۶۲	۱	۰	۰	۱۰	۳	۲	۱	۱
۲۰۰	۸۱۲			*												*	*	*	*	*	*	*	*	*	*	۲
۰	۵۰۰			*												*	*	*	*	*	*	*	*	*	*	۲
۳	۲۱۰			*												*	*	*	*	*	*	*	*	*	*	۲
۱۷۰	۲۰۰۰		*	*									*	*	*	*	*	*	*	*	*	*	*	*	*	۳
۳۰۰	۰															*	*	*	*	*	*	*	*	*	*	۴
۱۰۰	۴۰۰		*	*												*	*	*	*	*	*	*	*	*	*	۵
۱۳۰	۲۰۰															*	*	*	*	*	*	*	*	*	*	۶
۳۱	۲۸۰															*	*	*	*	*	*	*	*	*	*	۷
۱۵۰	۵۳۰			*												*	*	*	*	*	*	*	*	*	*	۸
۰	۸۰			*												*	*	*	*	*	*	*	*	*	*	۹
۱۱	۳۶															*	*	*	*	*	*	*	*	*	*	۱۰
۳	۱۵۰۰															*	*	*	*	*	*	*	*	*	*	۱۱
۲۰	۱۶۰															*	*	*	*	*	*	*	*	*	*	۱۲
۱۵	۲۰۰			*												*	*	*	*	*	*	*	*	*	*	۱۳
۱۰۰	۱۵۰۰			*												*	*	*	*	*	*	*	*	*	*	۱۴
۷۲	۵۰۰۰			*												*	*	*	*	*	*	*	*	*	*	۱۵
۳۰	۲۲۰			*												*	*	*	*	*	*	*	*	*	*	۱۶
۰	۶۰۰			*												*	*	*	*	*	*	*	*	*	*	۱۷
۱۵۰	۵۰۰			*									*	*	*	*	*	*	*	*	*	*	*	*	*	۱۸

خصوصیات اجتماعی - اقتصادی آبادیهای سکنه شهرستان خرم آباد

شماره دفع آبادی	آبادی	کده آبادی	نوع راه آبادی (کده)	تعداد خانوار	کل جمعیت	جمعیت عمال بیشتر	جمعیت باسواد	جمعیت شائل	فصایح کشاورزی						
									۱۰	۱۱	۱۲	۱۳	۱۴	۱۵	۱۶
۲۰	پخته مارن	۲۲۰۲۷۱	۲	۷۰	۴۰۲	۲۹۶	۸۹	۲۲	*	*	*	*	*	*	*
۲۱	تروه مرتعی	۲۲۰۲۷۲	۲	۶	۲۴	۲۷	۲	۱۱	*	*	*	*	*	*	*
۲۲	تکبیه خسروی	۲۲۰۲۷۳	۲	۱	۱۲	۹	۲	۱	*	*	*	*	*	*	*
۲۳	ششقلعه	۲۲۰۲۷۴	۲	۸	۴۸	۳۸	۹	۱۰	*	*	*	*	*	*	*
۲۴	جانر خان	۲۲۰۲۷۶	۲	۴۵	۲۸۰	۲۱۱	۶۱	۵۶	*	*	*	*	*	*	*
۲۵	جانر خانزیتون	۲۲۰۲۷۸	۲	۱۵	۸۱	۵۸	۶	۱۵	*	*	*	*	*	*	*
۲۶	چم اسن	۲۲۰۲۸۱	۴	۱۵	۱۰۴	۸۰	۵	۱۹	*	*	*	*	*	*	*
۲۷	چمشهران	۲۲۰۲۸۲	۶	۲۸	۱۶۳	۱۲۱	۴۷	۳۰	*	*	*	*	*	*	*
۲۸	چشمه بارانی	۲۲۰۲۸۵	۲	۵۶	۳۱۴	۲۳۹	۴۸	۵۶	*	*	*	*	*	*	*
۲۹	چشمه میرزا حسین	۲۲۰۲۸۶	۲	۱۷	۸۵	۶۵	۱۷	۱۹	*	*	*	*	*	*	*
۳۰	چکاپوکده	۲۲۰۲۸۷	۲	۲	۱۷	۱۵	۴	۲	*	*	*	*	*	*	*
۳۱	چمچقا	۲۲۰۲۸۸	۲	۱۴	۹۲	۷۶	۲۵	۱۴	*	*	*	*	*	*	*
۳۲	چمکیو دهنلی	۲۲۰۲۸۹	۲	۱۶	۱۰۴	۷۸	۲۲	۱۶	*	*	*	*	*	*	*
۳۳	چمکیو دهنلیا	۲۲۰۲۹۰	۲	۷	۴۴	۳۳	۱۰	۷	*	*	*	*	*	*	*
۳۴	چمکیو دوسطی	۲۲۰۲۹۱	۲	۹	۵۴	۴۰	۱۳	۹	*	*	*	*	*	*	*
۳۵	چنار دمجهر	۲۲۰۲۹۲	۲	۲۵۱	۲۰۶۷	۱۵۲۲	۲۲۵	۲۹۱	*	*	*	*	*	*	*
۳۶	چنار دهنلی	۲۲۰۲۹۲	۲	۵۹	۳۸۲	۲۷۵	۱۰۶	۶۴	*	*	*	*	*	*	*
۳۷	چنار دهنلیا	۲۲۰۲۹۴	۲	۵۰	۳۲۴	۲۴۶	۱۲۵	۵۴	*	*	*	*	*	*	*
۳۸	چهار قلعه بارانی	۲۲۰۲۹۶	۲	۱۶	۱۰۷	۷۸	۲۶	۱۹	*	*	*	*	*	*	*
۳۹	چهار قلعه سادات	۲۲۰۲۹۷	۲	۸	۵۲	۴۰	۱۵	۸	*	*	*	*	*	*	*
۴۰	چهار قلعه دهنلی	۲۲۰۲۹۸	۲	۲۶	۱۶۶	۱۲۴	۳۴	۲۹	*	*	*	*	*	*	*
۴۱	چهار قلعه دهنلیا	۲۲۰۲۹۹	۲	۲۱	۱۲۷	۹۶	۲۷	۲۱	*	*	*	*	*	*	*
۴۲	چهل شوره	۲۲۰۴۱۷	۴	۶	۴۰	۳۴	۶	۹	*	*	*	*	*	*	*
۴۳	حاجی مراد	۲۲۰۳۰۲	۲	۱۲	۶۸	۶۶	۱۷	۱۷	*	*	*	*	*	*	*
۴۴	دسبکی شهپاز	۲۲۰۳۰۴	۲	۱۴	۵۶	۴۰	۴	۱۳	*	*	*	*	*	*	*
۴۵	خانعلی	۲۲۰۳۰۶	۴	۱۵	۷۱	۵۶	۰	۲۱	*	*	*	*	*	*	*
۴۶	خیلاویر	۲۲۰۳۰۷	۲	۴۱	۲۶۱	۱۷۸	۲۰	۳۸	*	*	*	*	*	*	*
۴۷	دار پید عزیز	۲۲۰۳۰۹	۲	۹	۷	۷	۳	۲	*	*	*	*	*	*	*
۴۸	دالاییالاه	۲۲۰۳۱۰	۴	۴	۳۱	۲۷	۸	۷	*	*	*	*	*	*	*
۴۹	دالاییابین	۲۲۰۳۱۱	۲	۲۱	۱۵۲	۱۱۰	۳۶	۲۶	*	*	*	*	*	*	*
۵۰	داوردش علی خان	۲۲۰۳۱۲	۲	۱۱۱	۶۹۲	۵۲۰	۱۹۲	۱۱۹	*	*	*	*	*	*	*
۵۱	دم رود امیر وسطی	۲۲۰۳۱۳	۶	۱۴	۷۶	۵۶	۲۱	۱۴	*	*	*	*	*	*	*
۵۲	دم سرخ	۲۲۰۳۱۴	۲	۳۲۱	۱۸۰۱	۱۳۲۲	۴۸۲	۲۲۵	*	*	*	*	*	*	*
۵۳	دمر خاتجان	۲۲۰۳۱۵	۲	۷	۵۲	۳۹	۵	۱۴	*	*	*	*	*	*	*
۵۴	دمرود امیر دهنلی	۲۲۰۳۱۶	۶	۴۲	۳۲۳	۱۸۶	۳۸	۳۲	*	*	*	*	*	*	*
۵۵	دمرود امیر علیا	۲۲۰۳۱۷	۶	۱۷	۱۰۱	۶۷	۳۰	۱۶	*	*	*	*	*	*	*
۵۶	ده خسرو	۲۲۰۳۱۸	۲	۱۹	۱۱۰	۹۰	۴۲	۲۱	*	*	*	*	*	*	*
۵۷	ده شور	۲۲۰۴۱۶	۲	۵	۳۳	۲۶	۴	۶	*	*	*	*	*	*	*
۵۸	دیالی تکبیه	۲۲۰۳۱۹	۲	۴۲	۲۴۳	۱۸۶	۴۶	۴۷	*	*	*	*	*	*	*
۵۹	دلیاب	۲۲۰۳۲۰	۲	۶۱	۳۲۷	۲۳۶	۸۰	۶۳	*	*	*	*	*	*	*
۶۰	ذوق	۲۲۰۳۲۱	۲	۶۰	۴۰۲	۲۸۶	۱۱۳	۶۳	*	*	*	*	*	*	*
۶۱	رشد	۲۲۰۳۲۲	۲	۴۹	۳۶۸	۲۰۵	۶۵	۵۴	*	*	*	*	*	*	*
۶۲	ریکا	۲۲۰۳۲۳	۲	۷۴	۳۴۴	۲۵۹	۶۲	۶۳	*	*	*	*	*	*	*
۶۳	زرده سوار	۲۲۰۳۲۵	۲	۱۲	۷۷	۶۱	۱۸	۱۳	*	*	*	*	*	*	*
۶۴	زرین بن	۲۲۰۳۲۶	۲	۱۰	۶۵	۴۸	۷	۱۱	*	*	*	*	*	*	*

کد نوع راه آبادی: ۱ جاده اسفالتی، ۲ جاده شوره، ۳ جاده خاکی، ۴ مارود، ۵ سایر (اینگاه راه آهن باره آبی)، ۵ ناهش ۶

تعداد گاو و گوساله	تعداد گوسفند و بز	تعمیرگاه شین آلات درزی	فروشگاه تعاونی	دستری به وسیله تعمیرگاهی آبادی	مطبخ	دستری به روزنامه مجله آبادی	صندوق پست	بیمار و دامی روستایی	دانشگاه کیمیا و پزشکی	پزشک	خانه بهداشت	مرکز بهداشتی در روستا	حمام	آموزش تخصصی مواد آذوقه	مدرسه راهنمایی	دبستان	برق	آب لوله کشی	پایگاه مقاومت بسیج	مرکز خدمات روستایی	دفتر جهاد سازندگی	شورای اسلامی روستایی	امکن مذکی مسلمانان	میخ مذکی مسلمانان	شماره ردیف آبادی
۴۲	۴۱	۴۰	۳۹	۳۸	۳۷	۳۶	۳۵	۳۴	۳۳	۳۲	۳۱	۳۰	۲۹	۲۸	۲۷	۲۶	۲۵	۲۴	۲۳	۲۲	۲۱	۲۰	۱۹	۱۸	۱۷
۰	۸۰۰															*		*				*			۲۰
۰	۱۸۰۰																	*				*			۲۱
۰	۰																	*				*			۲۲
۲۵	۴۲۱																	*				*			۲۳
۵۰	۲۲۰۰															*		*				*			۲۴
۳۵	۸۰۰																	*				*			۲۵
۴۰۰	۱۳۰۰																	*				*			۲۶
۲۰۰	۱۵۵۰		*														*	*				*			۲۷
۱۰۰	۳۵۰															*		*				*			۲۸
۱۰	۸۲۰																	*				*			۲۹
۱۰	۶۰			*														*				*			۳۰
۵۰	۲۰																	*				*			۳۱
۵۰	۷۵۰															*		*				*			۳۲
۲۰	۲۸																	*				*			۳۳
۱۰	۲۵																	*				*			۳۴
۱۵۰۰	۹۰۰۰		*	*	*	*	*							*	*	*	*	*	*	*	*	*	*	*	۳۵
۱۰۰	۹۰۰								*	*					*	*	*	*	*	*	*	*	*	*	۳۶
۵۰	۱۰۰۰								*	*					*	*	*	*	*	*	*	*	*	*	۳۷
۲۰	۱۰۰۰		*	*	*	*	*								*	*	*	*	*	*	*	*	*	*	۳۸
۷	۴۰۰		*	*	*	*	*								*	*	*	*	*	*	*	*	*	*	۳۹
۳۰	۱۰۰۰		*	*	*	*	*								*	*	*	*	*	*	*	*	*	*	۴۰
۳۰	۱۶۰۰		*	*	*	*	*								*	*	*	*	*	*	*	*	*	*	۴۱
۶	۵۰۰																	*				*			۴۲
۳۰	۶۰۰																	*				*			۴۳
۳۰	۲۸۰																	*				*			۴۴
۷۰	۴۱۰۰																	*				*			۴۵
۴	۱۰۶۰															*		*				*			۴۶
۰	۱۸۰																	*				*			۴۷
۳۵	۸۰۰																	*				*			۴۸
۲۵	۵۵۰																	*				*			۴۹
۷۰	۱۰۰۰			*														*				*		*	۵۰
۱۲۰	۲۷۰		*	*	*	*	*										*	*	*	*	*	*	*	*	۵۱
۵۰۰	۲۵۰۰		*	*	*	*	*					*			*	*	*	*	*	*	*	*	*	*	۵۲
۰	۶۰۰																	*				*			۵۳
۵۰	۲۵۰																*	*	*	*	*	*	*	*	۵۴
۴۵	۱۰۴۰																*	*	*	*	*	*	*	*	۵۵
۵۰	۲۸۰																*	*	*	*	*	*	*	*	۵۶
۱۰	۶۰۰																*	*	*	*	*	*	*	*	۵۷
۴۵۰	۱۹۵۰			*													*	*	*	*	*	*	*	*	۵۸
۷۰	۱۸۰۰																*	*	*	*	*	*	*	*	۵۹
۲۲۰	۶۸۰																*	*	*	*	*	*	*	*	۶۰
۱۳۰	۵۰۰۰																*	*	*	*	*	*	*	*	۶۱
۱۱۰	۲۴۰																*	*	*	*	*	*	*	*	۶۲
۳۵	۳۹۰			*													*	*	*	*	*	*	*	*	۶۳
۱۸	۵۱۵																*	*	*	*	*	*	*	*	۶۴

خصوصیات اجتماعی - اقتصادی آبادیهای سکنه شهرستان خرم اباد

شماره ردیف آبادی	آبادی	کده آبادی	نوع راه آبادی (کده)	تعداد خانوار	کل جمعیت	جمعیت عمال بیشتر	جمعیت باسواد	جمعیت شامل	فعالیت کشاورزی						
									۱۰	۱۱	۱۲	۱۳	۱۴	۱۵	۱۶
۶۵	زورین سبزه مشهور	۲۲۰۲۲۷	۲	۷	۴۹	۲۹	۱۲	۱۲	*	*	*	*	*	*	*
۶۶	زور ان تل	۲۲۰۲۲۸	۱	۷۲	۲۲۵	۲۶۸	۱۸۵	۷۷	*	*	*	*	*	*	*
۶۷	زیر انبار زیودار	۲۲۰۲۲۹	۲	۸	۵۱	۴۰	۱۸	۸	*	*	*	*	*	*	*
۶۸	سار ان	۲۲۰۲۳۰	۲	۲۰	۱۱۹	۹۰	۳۰	۲۰	*	*	*	*	*	*	*
۶۹	سر اسباب	۲۲۰۲۳۱	۲	۴۶	۲۵۹	۲۰۰	۹۳	۴۵	*	*	*	*	*	*	*
۷۰	سر چشمه ضروشی	۲۲۰۲۳۲	۲	۵۳	۲۵۳	۲۶۱	۹۶	۶۵	*	*	*	*	*	*	*
۷۱	سر خد ملکی	۲۲۰۲۳۳	۴	۱۵	۱۰۱	۸۳	۱۷	۲۷	*	*	*	*	*	*	*
۷۲	سر کوره تور خدا	۲۲۰۲۳۴	۲	۲۴	۱۹۳	۱۵۱	۳۷	۴۳	*	*	*	*	*	*	*
۷۳	سر مر	۲۲۰۲۳۵	۴	۴	۳۰	۲۰	۴	۵	*	*	*	*	*	*	*
۷۴	سر سبزه زیودار	۲۲۰۲۳۶	۲	۱۱۴	۶۳۹	۴۷۳	۱۵۳	۱۲۶	*	*	*	*	*	*	*
۷۵	سفید خاشی	۲۲۰۲۳۷	۲	۵۷	۲۰۸	۲۳۴	۴۶	۵۹	*	*	*	*	*	*	*
۷۶	مده به سر	۲۲۰۴۱۵	۲	۶	۳۶	۲۵	۷	۸	*	*	*	*	*	*	*
۷۷	سبزه چشمه	۲۲۰۲۳۹	۲	۸۸	۴۷۴	۲۵۶	۳۷	۹۹	*	*	*	*	*	*	*
۷۸	سید صالح	۲۲۰۲۴۱	۴	۲۲	۱۹۱	۱۴۲	۰	۲۵	*	*	*	*	*	*	*
۷۹	شاهر غا آباد	۲۲۰۲۴۲	۲	۳۰	۱۴۸	۱۰۸	۲۶	۳۲	*	*	*	*	*	*	*
۸۰	شیخ احمد	۲۲۰۲۴۵	۲	۲۱	۱۳۵	۱۱۳	۵۸	۲۴	*	*	*	*	*	*	*
۸۱	شیخ عالی	۲۲۰۲۴۶	۴	۲	۱۰	۸	۰	۲	*	*	*	*	*	*	*
۸۲	شیر او بند	۲۲۰۲۴۷	۲	۲۵	۲۲۲	۱۶۶	۲۳	۴۰	*	*	*	*	*	*	*
۸۳	شیر او بند کندی	۲۲۰۲۴۸	۲	۷۲	۵۵۹	۴۰۶	۱۱۹	۸۵	*	*	*	*	*	*	*
۸۴	شیر او بند شاه	۲۲۰۲۴۹	۲	۴۳	۲۹۰	۲۱۹	۵۱	۴۵	*	*	*	*	*	*	*
۸۵	طاق عباس علی	۲۲۰۲۵۱	۲	۲۴	۱۴۷	۱۰۶	۴۹	۲۸	*	*	*	*	*	*	*
۸۶	طیار امیر ان	۲۲۰۲۵۲	۲	۴۱	۲۱۶	۱۵۹	۴۶	۴۲	*	*	*	*	*	*	*
۸۷	عالی رضائی	۲۲۰۲۵۳	۴	۳۵	۲۰۴	۱۴۸	۰	۴۷	*	*	*	*	*	*	*
۸۸	عبد العلی ذال سبزه	۲۲۰۲۵۴	۲	۲۲	۱۲۳	۸۸	۳۴	۱۱	*	*	*	*	*	*	*
۸۹	علی داد	۲۲۰۲۶۱	۲	۸	۳۹	۲۹	۰	۷	*	*	*	*	*	*	*
۹۰	فخر آباد	۲۲۰۲۶۴	۲	۶۵	۳۸۲	۲۰۱	۷۰	۶۶	*	*	*	*	*	*	*
۹۱	فخر آباد	۲۲۰۲۶۵	۲	۵۳	۲۵۴	۲۰۰	۶۳	۵۵	*	*	*	*	*	*	*
۹۲	فتیر حلی	۲۲۰۲۶۶	۲	۱۳	۸۳	۶۸	۳۰	۱۸	*	*	*	*	*	*	*
۹۳	قاسمی	۲۲۰۲۶۷	۲	۸	۳۸	۲۰	۸	۱۰	*	*	*	*	*	*	*
۹۴	قیر موهی	۲۲۰۲۶۸	۴	۵۸	۲۱۴	۲۱۹	۰	۷۰	*	*	*	*	*	*	*
۹۵	کره	۲۲۰۲۷۴	۲	۱۹	۱۱۶	۹۱	۳۳	۱۸	*	*	*	*	*	*	*
۹۶	کل کاور اه	۲۲۰۲۷۵	۲	۳۸	۲۵۱	۱۸۹	۲۶	۶۳	*	*	*	*	*	*	*
۹۷	کل کور انتل	۲۲۰۲۷۷	۲	۴۳	۲۰۹	۱۵۲	۶۸	۵۰	*	*	*	*	*	*	*
۹۸	کلات	۲۲۰۲۷۸	۲	۱۱	۷۳	۵۳	۳۸	۱۰	*	*	*	*	*	*	*
۹۹	کمر بله سلی	۲۲۰۴۱۴	۲	۴۶	۲۷۸	۲۰۸	۱۰۵	۵۰	*	*	*	*	*	*	*
۱۰۰	کمر بله سلی	۲۲۰۲۷۹	۲	۱۸	۱۱۷	۹۰	۴۲	۲۰	*	*	*	*	*	*	*
۱۰۱	کمره میشان	۲۲۰۳۸۰	۲	۵۷	۳۱۹	۲۳۱	۲۹	۵۸	*	*	*	*	*	*	*
۱۰۲	کمره هاشم بیگ	۲۲۰۳۸۱	۳	۱۴	۱۰۰	۸۱	۳۶	۱۷	*	*	*	*	*	*	*
۱۰۳	کوتوله بابا کرم	۲۲۰۳۸۲	۲	۴۳	۲۳۶	۱۵۹	۴۵	۳۶	*	*	*	*	*	*	*
۱۰۴	کوتوله میریان	۲۲۰۳۸۳	۲	۷۳	۴۴۲	۳۲۴	۱۳۳	۶۴	*	*	*	*	*	*	*
۱۰۵	کوتوله عزیز خان	۲۲۰۳۸۴	۲	۴۰	۲۱۱	۱۶۴	۴۴	۳۸	*	*	*	*	*	*	*
۱۰۶	کور دشت ملکی	۲۲۰۳۸۵	۲	۶۰	۳۱۱	۲۴۰	۵۰	۶۵	*	*	*	*	*	*	*
۱۰۷	کور دشت ملکی	۲۲۰۳۸۶	۲	۵۴	۲۹۵	۲۲۹	۴۷	۶۴	*	*	*	*	*	*	*
۱۰۸	کوه میر	۲۲۰۳۸۸	۱	۷۶	۵۰۰	۳۶۸	۱۳۱	۶۸	*	*	*	*	*	*	*
۱۰۹	کویه	۲۲۰۳۸۹	۲	۱۲۴	۷۱۸	۵۳۶	۱۹۱	۱۴۵	*	*	*	*	*	*	*

کد نوع راه آبادی: ۱ جاده اسفالت، ۲ جاده شوسه، ۳ جاده خاکی، ۴ مارو، ۵ سایر (اینگاه راه آسفالته یا راه آبی)، ۵ نا مشخص

تعداد گاو و گوساله	تعداد گوسفند و بز	تعمیرگاه شین آلات درزی	فروشگاه تعاونی	دستری به وسیله تعمیر عمومی آردی	تلفن	دستری به روزنامه مجله و آردی	صدوق پست	بیمار و دامای روستایی	داپزشک کشیکین در پزشکی	پزشک	خانه بهداشت	مرکز بهداشتی درمانی	حمام	آموزش با صنعت سواد آموزی	مدرسه راهبیلی	دبستان	برق	آب لوله کشی	پایگاه تعاونی بست بیج	مرکز خدمات روستایی	دفتر جهاد سازندگی	شورای اسلامی روستایی	اماکن مذهبی مسلمانان	مبلغ مذهبی مسلمانان	شماره رودیفت آردی
۴۲	۲۰	۴۰	۲۹	۳۸	۲۷	۳۶	۳۵	۳۴	۳۳	۳۲	۳۱	۳۰	۲۹	۲۸	۲۷	۲۶	۲۵	۲۴	۲۳	۲۲	۲۱	۲۰	۱۹	۱۸	۱۷
۲۰	۲۶۰																								۶۵
۱۳۰	۱۰۰						*									*									۶۶
۱۵	۸۰															*									۶۷
۱۰۰	۵۰۰															*									۶۸
۵۰	۱۵۵۰		*	*												*									۶۹
۳۵۰	۲۰۰															*									۷۰
.	۳۵۰۰															*									۷۱
۶۵	۶۰۰															*									۷۲
۸	۱۵۰							*								*									۷۳
.	۲۸۵۰		*													*									۷۴
۱	۱۸۰															*									۷۵
۱۱	۲۰۰		*	*												*									۷۶
.	۶۵۰۰															*									۷۷
۱۰۰	۲۰۰۰															*								*	۷۸
۳۵	۲۰۰															*									۷۹
۶	۲۰۰			*												*							*		۸۰
.	.															*									۸۱
۳۵۰	۷۰															*									۸۲
۱۲۰	۲۱۵۰			*												*									۸۳
۱۵۰	۲۰۰															*									۸۴
۵۱	۴۲۰															*									۸۵
۵۰	۵۲۵															*									۸۶
۱۵۰۰	۲۹۰۰		*													*									۸۷
۲۰	۲۰۰															*									۸۸
۷۰	۱۰۰۰															*									۸۹
۳۳	۱۰۰۰		*													*									۹۰
۳۰	۲۲۰															*									۹۱
۱۰	۱۵۰															*									۹۲
۱۰	۴۵۰															*									۹۳
.	۴۰۰۰															*									۹۴
۸۰	۹۰		*	*												*									۹۵
۶۴	۱۳۰۰															*									۹۶
۵۲	۳۴۵															*									۹۷
۳۷	۳۷															*									۹۸
.	۴۰۰															*									۹۹
.	۲۲۰															*									۱۰۰
.	۲۰۰۰													*		*									۱۰۱
.	۱۰۰													*		*									۱۰۲
۴۰	۱۵۰		*	*					*					*		*							*	*	۱۰۳
۲۰۰	۳۰۰		*	*					*					*		*							*	*	۱۰۴
۹	۱۰۰۰								*					*		*							*	*	۱۰۵
۱۵۰۰	۲۱۰۰								*					*		*							*	*	۱۰۶
۵۰۰	۲۲۰۰								*					*		*							*	*	۱۰۷
۲۰	۱۰۰								*					*		*						*	*	*	۱۰۸
۵۰۰	۸۰۰۰		*	*					*					*		*						*	*	*	۱۰۹

خصوصیات اجتماعی - اقتصادی آبادیهای سکته شهرستان خرم آباد

شماره ردیف آبادی	آبادی	کد آبادی	نوع راه آبادی (کد)	تعداد خانوار	کل جمعیت	جمعیت عساکر بیشتر	جمعیت باسواد	جمعیت شاکل	فعالیت کشاورزی						
									زراعت	باغداری	دامداری دامپروری	پرورش طیور	پرورش گاو ابریشم	پرورش بز و گوسفند	پرورش ماهی
۱	۲	۳	۴	۵	۶	۷	۸	۹	۱۰	۱۱	۱۲	۱۳	۱۴	۱۵	۱۶
۱۱۰	گاو زردن	۲۲۰۳۹۰	۲	۲۵	۱۲۵	۱۰۱	۴۵	۲۰	*	*	*	*	*	*	*
۱۱۱	گر دلمهر	۲۲۰۳۹۱	۴	۱۴	۸۵	۶۸	۵	۱۹	*	*	*	*	*	*	*
۱۱۲	کل زر دیلا	۲۲۰۳۹۲	۲	۱۱	۷۶	۵۸	۵	۹	*	*	*	*	*	*	*
۱۱۳	کل زر دیپایین	۲۲۰۳۹۴	۲	۱۴	۸۱	۶۴	۱۹	۱۲	*	*	*	*	*	*	*
۱۱۴	کل کل گر اوئندی	۲۲۰۳۹۵	۱	۱۱۸	۶۶۱	۴۹۲	۱۸۵	۱۰۷	*	*	*	*	*	*	*
۱۱۵	گنجینه	۲۲۰۳۹۶	۲	۲۵	۱۹۹	۱۵۰	۲۶	۲۱	*	*	*	*	*	*	*
۱۱۶	گورگوری	۲۲۰۳۹۷	۳	۱۶	۹۰	۶۱	۲۶	۱۵	*	*	*	*	*	*	*
۱۱۷	گوه مهدی	۲۲۰۳۹۸	۴	۲۸	۱۷۲	۱۲۲	۴۱	۳۶	*	*	*	*	*	*	*
۱۱۸	لیلان چم	۲۲۰۳۹۹	۳	۱۳۸	۷۸۰	۵۸۲	۱۶۱	۱۴۲	*	*	*	*	*	*	*
۱۱۹	میان مکه	۲۲۰۴۰۰	۲	۱۷	۸۹	۶۶	۱۲	۱۷	*	*	*	*	*	*	*
۱۲۰	عیاش و دفروشی	۲۲۰۴۰۱	۲	۲۲	۱۲۵	۹۶	۲۲	۱۹	*	*	*	*	*	*	*
۱۲۱	میران	۲۲۰۴۰۲	۲	۵۹	۲۰۳	۲۲۲	۶۷	۵۸	*	*	*	*	*	*	*
۱۲۲	میشاپور بیان	۲۲۰۴۰۴	۲	۱۵	۹۷	۶۷	۲۴	۱۲	*	*	*	*	*	*	*
۱۲۳	شاهجو	۲۲۰۴۰۵	۲	۲۸	۲۲۲	۱۷۲	۵۸	۴۶	*	*	*	*	*	*	*
۱۲۴	نشار میدان	۲۲۰۴۱۸	۴	۱۲	۷۰	۵۵	۲	۲۰	*	*	*	*	*	*	*
۱۲۵	هاشم بیگ	۲۲۰۴۰۹	۲	۱۹۹	۱۰۸۷	۸۵۷	۲۰۳	۲۰۴	*	*	*	*	*	*	*
۱۲۶	هپلاته	۲۲۰۴۱۰	۳	۱۶	۷۸	۵۷	۲۱	۱۴	*	*	*	*	*	*	*
۱۲۷	هرین دلینده	۲۲۰۴۱۱	۲	۶۵	۲۷۵	۱۹۲	۸۲	۱۰۴	*	*	*	*	*	*	*
۱۲۸	هفت چشمه	۲۲۰۴۱۲	۲	۳۸	۴۶۵	۳۴۵	۶۷	۶۷	*	*	*	*	*	*	*
	بخش مرکزی			۴۸۷۴	۲۹۴۸۴	۲۲۱۴۶	۱۱۴۰۷	۵۱۹۵	۱۱۳	۵۹	۱۰۷	۲۹	*	*	*
	دهستان ده پیر			۲۱۷۱	۱۳۲۰۴	۱۰۱۴۶	۵۶۷۰	۲۵۱۴	۶۲	۳۴	۵۹	۲۰	*	*	*
۱	ار امگاه مر بیاز گهنا	۲۲۰۶۸۶	۶	۳	۱۷	۱۲	۷	۴	*	*	*	*	*	*	*
۲	امکین مقلی	۲۲۰۶۱۸	۲	۹	۶۱	۴۸	۲۹	۱۰	*	*	*	*	*	*	*
۳	امکین علیا	۲۲۰۶۱۹	۲	۶۴	۴۵۰	۳۴۸	۲۱۵	۷۷	*	*	*	*	*	*	*
۴	بیادیه دو	۲۲۰۶۲۰	۲	۱۱	۷۱	۵۹	۲۵	۱۱	*	*	*	*	*	*	*
۵	بیادیه سه	۲۲۰۶۲۱	۲	۲۹	۱۶۷	۱۱۹	۷۵	۲۹	*	*	*	*	*	*	*
۶	بیادیه یک	۲۲۰۶۲۲	۲	۱۱	۵۸	۴۶	۲۲	۱۱	*	*	*	*	*	*	*
۷	تجره مر ابه	۲۲۰۶۲۴	۲	۵۲	۲۶۴	۲۱۴	۱۲۴	۵۰	*	*	*	*	*	*	*
۸	تجره سید	۲۲۰۶۲۵	۱	۴۷	۲۶۲	۲۰۵	۱۰۹	۴۱	*	*	*	*	*	*	*
۹	تجره کله دار	۲۲۰۶۲۶	۱	۶۸	۴۳۰	۳۴۶	۲۰۷	۷۰	*	*	*	*	*	*	*
۱۰	تکاته	۲۲۰۶۲۷	۲	۴۴	۲۵۲	۱۹۰	۱۰۴	۴۷	*	*	*	*	*	*	*
۱۱	تنگ نمک	۲۲۰۶۲۸	۲	۵۸	۳۶۴	۲۷۱	۱۵۲	۶۷	*	*	*	*	*	*	*
۱۲	جهان آباد چاهی	۲۲۰۶۸۸	۲	۲	۱۷	۱۲	۷	۲	*	*	*	*	*	*	*
۱۳	چاله کمالوند	۲۲۰۶۲۹	۱	۲۵	۲۱۴	۱۷۲	۱۱۵	۴۷	*	*	*	*	*	*	*
۱۴	چشمه پاپی	۲۲۰۶۳۰	۲	۴۰	۲۶۲	۱۸۲	۱۰۸	۳۷	*	*	*	*	*	*	*
۱۵	حصن آباد کمالوند	۲۲۰۶۳۲	۲	۵۵	۳۲۴	۲۴۷	۱۵۱	۷۱	*	*	*	*	*	*	*
۱۶	خانجان خانی	۲۲۰۶۳۴	۲	۱۰۰	۶۴۴	۵۱۵	۲۹۳	۱۰۲	*	*	*	*	*	*	*
۱۷	در بند کمالوند	۲۲۰۶۳۵	۲	۲۹	۲۶۵	۱۹۸	۱۱۵	۵۷	*	*	*	*	*	*	*
۱۸	دره دراز	۲۲۰۶۳۸	۲	۱۶	۹۵	۷۱	۲۸	۲۱	*	*	*	*	*	*	*
۱۹	دره دزدان	۲۲۰۶۳۹	۲	۲۷	۱۸۸	۱۴۷	۷۶	۴۶	*	*	*	*	*	*	*
۲۰	دره ساکی مقلی	۲۲۰۶۴۰	۲	۲۳	۲۰۱	۱۴۰	۶۹	۴۰	*	*	*	*	*	*	*
۲۱	دره ساکی علیا	۲۲۰۶۴۱	۲	۲۲	۱۲۷	۱۰۰	۳۷	۳۱	*	*	*	*	*	*	*
۲۲	دره قمامعلی	۲۲۰۶۴۲	۳	۱۴	۹۵	۷۵	۴۴	۱۵	*	*	*	*	*	*	*

کد نوع راه آبادی: ۱ جاده اسفالتی، ۲ جاده شوسه، ۳ جاده خاکی، ۴ مارو، ۵ سایر (ایستگاه راه آهن، یاراه آبی، ۵۱، نامشخص)

تعداد گاو و گوساله	تعداد گوسفند و بز	تعمیرگاه ماشین آلات کشاورزی	فروشگاه تعاونی	داستری بر روی زمین عمومی آبادی	تعمیرگاه	داستری بر روی زمین عمومی آبادی	صندوق پست	بیمار و دامی رودسبانی	دانشگاه پست و آموزش	پزشک	خانه بهداشت	مرکز بهداشتی درمانی	حمام	آموزشگاه فنی و حرفه‌ای	مدرسه راهنمایی	دبستان	برق	آب لوله کشی	پایگاه هواست بیج	مرکز خدمات رودسبانی	دفتر بهداشت ازبکی	شورای اسلامی رودسبانی	امکن مذهبی سلمی نازان	بنیاد مذهبی سلمی نازان	شماره دریغ آبادی
۴۲	۴۱	۴۰	۳۹	۳۸	۳۷	۳۶	۳۵	۳۴	۳۳	۳۲	۳۱	۳۰	۲۹	۲۸	۲۷	۲۶	۲۵	۲۴	۲۳	۲۲	۲۱	۱۹	۱۸	۱۷	
۰	۲۵۰																								۱۱۰
۱۷۰	۱۸۰۰																								۱۱۱
۵	۲۲۰																								۱۱۲
۴	۸۰۰			*																					۱۱۳
۲۷۰	۸۰۰						*										*								۱۱۴
۱۰۰	۷۰۰																	*							۱۱۵
۷۰	۹۸																	*							۱۱۶
۱۵۰	۱۲۰۰																	*							۱۱۷
۵۰	۲۰۰۰																	*							۱۱۸
۰	۷۵۰																	*							۱۱۹
۲۵	۲۰۰																	*							۱۲۰
۲۰۰	۸۰۰																	*							۱۲۱
۱۲	۵۵																	*							۱۲۲
۲۰۰	۲۰۰۰		*															*							۱۲۳
۰	۱۰۰۰																	*							۱۲۴
۱۵۰	۲۵۰۰																	*							۱۲۵
۴۰	۱۵۵														*		*	*							۱۲۶
۲۰	۴۰۰۰												*				*	*							۱۲۷
۲	۲۰۰۰		*	*									*				*	*							۱۲۸
۱۱۲۸۶	۷۶۷۱۷	۰	۱۲	۵۲	۰	۱	۲	۰	۱۸	۰	۰	۲	۸	۱۲	۷	۱۸	۴۰	۶۵	۴	۲۰	۲۲	۵۹	۲۰	۱۱	۱
۵۰۹۶	۳۶۲۶۲	۰	۶	۲۷	۰	۰	۱	۰	۴	۰	۰	۱	۵	۸	۵	۳	۲۲	۷۲	۲	۶	۵۵	۱۲	۵	۵	۲
۰	۰																	*							۳
۲۵	۵۰			*														*							۴
۱۵۰	۳۲۰۰		*	*														*							۵
۱۶	۲۰۰			*														*							۶
۲۰	۴۰۰			*														*							۷
۴	۵۵۰			*														*							۸
۲۰۰	۷۰۰			*									*				*	*				*			۹
۹۷	۱۱۷			*			*						*				*	*		*		*			۱۰
۴۰۲	۲۰۱			*			*						*				*	*		*		*			۱۱
۱۱۰	۳۱			*									*				*	*		*		*			۱۲
۲۳۶	۱۳۱		*	*									*				*	*		*		*			۱۳
۰	۲۰			*									*				*	*		*		*			۱۴
۱۰۰	۵۵۰			*									*				*	*		*		*			۱۵
۲۱۵	۱۸۹			*									*				*	*		*		*			۱۶
۱۵۰	۵۰			*									*				*	*		*		*			۱۷
۴۵۰	۱۰۰۰			*					*				*				*	*		*		*			۱۸
۲۰۰	۲۰۰۰			*									*				*	*		*		*			۱۹
۸	۱۶۵۰			*									*				*	*		*		*			۲۰
۶۶	۱۳۱			*									*				*	*		*		*			۲۱
۱۷۶	۲۰۰			*									*				*	*		*		*			۲۲
۱۰۰	۱۲۵			*									*				*	*		*		*			۲۳
۸۵	۱۶۷			*									*				*	*		*		*			۲۴

خصوصیات اجتماعی - اقتصادی آبادیهای دارای سکنه شهرستان خرم آباد

شماره ردیف آبادی	آبادی	کده آبادی	نوع راه آبادی (کد)	تعداد خانوار	کل جمعیت	جمعیت عمال بیشتر	جمعیت باسواد	جمعیت مشغول	فعالیت کشاورزی						
									۱۰	۱۱	۱۲	۱۳	۱۴	۱۵	۱۶
۲۲	دلیز الیکت	۲۲۰۶۴۲	۶	۲۲	۱۱۵	۹۵	۴۲	۳۱	*	*	*	*	*	*	*
۲۴	دمکر	۲۲۰۶۴۴	۱	۱۲	۷۸	۵۵	۳۰	۱۲	*	*	*	*	*	*	*
۲۵	دولت شاه	۲۲۰۶۴۵	۲	۵۰	۲۲۱	۲۴۱	۱۰۴	۶۸	*	*	*	*	*	*	*
۲۶	ده شوروز	۲۲۰۶۴۶	۲	۵۰	۲۰۷	۲۲۵	۱۱۶	۵۴	*	*	*	*	*	*	*
۲۷	دهنو	۲۲۰۶۴۷	۱	۲۰	۱۲۴	۸۹	۴۴	۲۲	*	*	*	*	*	*	*
۲۸	ریکت سفید	۲۲۰۶۴۸	۲	۲۵	۱۴۵	۱۰۸	۶۶	۳۱	*	*	*	*	*	*	*
۲۹	زاهد شیر	۲۲۰۶۴۹	۲	۴۷	۴۱۷	۲۲۱	۲۰۶	۸۵	*	*	*	*	*	*	*
۳۰	سر ایپرده	۲۲۰۶۵۰	۱	۴۶	۲۸۵	۲۱۰	۱۰۶	۴۹	*	*	*	*	*	*	*
۳۱	سر ایپرده چاهی	۲۲۰۶۵۱	۲	۵۴	۲۷۰	۲۸۴	۱۸۱	۶۵	*	*	*	*	*	*	*
۳۲	سر ایپوری	۲۲۰۶۵۲	۲	۶۲	۲۷۸	۲۹۹	۱۹۶	۷۵	*	*	*	*	*	*	*
۳۳	سر استان چهار	۲۲۰۶۵۳	۲	۱	۴	۲	۰	۱	*	*	*	*	*	*	*
۳۴	سر استان دو	۲۲۰۶۵۴	۲	۷	۵۲	۳۸	۱۲	۸	*	*	*	*	*	*	*
۳۵	سرکول نمک	۲۲۰۶۵۷	۲	۲۱	۲۰۱	۱۵۱	۹۳	۳۲	*	*	*	*	*	*	*
۳۶	شکر آباد	۲۲۰۶۵۸	۲	۴	۳۰	۲۴	۱۵	۴	*	*	*	*	*	*	*
۳۷	شیخیدر	۲۲۰۶۵۹	۲	۲۰	۱۱۵	۸۵	۴۸	۲۷	*	*	*	*	*	*	*
۳۸	علی آباد	۲۲۰۶۸۷	۲	۲	۱۱	۹	۵	۲	*	*	*	*	*	*	*
۳۹	علی آباد	۲۲۰۶۶۰	۲	۲۱	۱۰۰	۷۷	۲۹	۲۲	*	*	*	*	*	*	*
۴۰	علی آباد چاهی	۲۲۰۶۶۱	۲	۷	۶۰	۴۲	۲۵	۱۲	*	*	*	*	*	*	*
۴۱	غذات آباد	۲۲۰۶۶۲	۲	۷۲	۴۲۱	۳۲۴	۱۹۶	۷۹	*	*	*	*	*	*	*
۴۲	کرخانه	۲۲۰۶۶۲	۱	۲۲	۱۲۹	۱۰۲	۵۲	۲۲	*	*	*	*	*	*	*
۴۳	کمالو خدا ایمان علی	۲۲۰۶۶۴	۱	۲۴	۲۰۹	۱۵۸	۷۶	۴۱	*	*	*	*	*	*	*
۴۴	کمالو خدیاباجان	۲۲۰۶۶۵	۲	۱۱	۶۶	۵۲	۳۷	۱۱	*	*	*	*	*	*	*
۴۵	کمالو خدیو در خانه	۲۲۰۶۶۸	۱	۲۹	۱۸۷	۱۲۹	۵۸	۲۳	*	*	*	*	*	*	*
۴۶	کمالو خدیو محمد علی	۲۲۰۶۶۶	۱	۶۱	۳۵۴	۲۲۱	۱۷۴	۶۲	*	*	*	*	*	*	*
۴۷	کمالو خدیو محمد حسن	۲۲۰۶۶۹	۱	۳۴	۱۹۶	۱۵۷	۸۸	۳۵	*	*	*	*	*	*	*
۴۸	کمره	۲۲۰۶۷۰	۲	۱۷	۱۱۲	۸۸	۴۲	۲۴	*	*	*	*	*	*	*
۴۹	کهریز جدید	۲۲۰۶۷۱	۱	۵۱	۲۸۵	۲۱۸	۹۵	۶۸	*	*	*	*	*	*	*
۵۰	کهریز کمالو خدیو	۲۲۰۶۷۲	۱	۶۳	۴۰۱	۳۰۸	۱۸۶	۸۱	*	*	*	*	*	*	*
۵۱	گر ایپ	۲۲۰۶۷۳	۲	۸۷	۵۱۹	۳۹۲	۱۹۷	۸۳	*	*	*	*	*	*	*
۵۲	گند ایپ	۲۲۰۶۷۴	۱	۱۶	۹۰	۷۲	۴۲	۱۷	*	*	*	*	*	*	*
۵۳	گیرجان	۲۲۰۶۷۵	۲	۲۸	۲۱۹	۱۶۵	۹۶	۳۵	*	*	*	*	*	*	*
۵۴	مدیه	۲۲۰۶۷۶	۲	۱	۲۵	۱۷	۲	۶	*	*	*	*	*	*	*
۵۵	ملک آباد	۲۲۰۶۷۷	۲	۲۱	۱۵۲	۱۱۲	۴۴	۲۸	*	*	*	*	*	*	*
۵۶	مهدی آباد	۲۲۰۶۷۸	۲	۲۷	۲۲۰	۱۷۲	۱۰۹	۴۹	*	*	*	*	*	*	*
۵۷	مهر علی خانی	۲۲۰۶۷۹	۲	۱۸	۱۴۰	۱۰۶	۷۷	۱۹	*	*	*	*	*	*	*
۵۸	میر آباد	۲۲۰۶۸۰	۲	۴۴	۲۸۷	۲۲۱	۱۲۰	۵۶	*	*	*	*	*	*	*
۵۹	شمکدان مقلی	۲۲۰۶۸۱	۲	۱۷	۹۳	۷۴	۴۰	۱۹	*	*	*	*	*	*	*
۶۰	شمکدان علیا	۲۲۰۶۸۲	۲	۸۵	۵۳۸	۳۹۷	۲۳۴	۱۰۷	*	*	*	*	*	*	*
۶۱	وره زردی	۲۲۰۶۸۳	۲	۱۶	۸۴	۶۲	۳۱	۱۸	*	*	*	*	*	*	*
۶۲	هوی	۲۲۰۶۸۴	۲	۴۳	۲۸۳	۲۰۸	۱۴۷	۵۵	*	*	*	*	*	*	*
۶۳	هولاند خشت	۲۲۰۶۸۵	۱	۵۴	۲۴۵	۳۵۴	۱۱۵	۶۹	*	*	*	*	*	*	*
	دخستان ریاضت مکی			۲۵۳۶	۱۵۰۸۶	۱۱۲۰۰	۵۳۳۳	۳۴۹۳	*	*	*	*	*	*	*
۱	ازاد خانی	۲۲۰۷۵۴	۲	۱۱	۶۷	۵۵	۳۰	۱۵	*	*	*	*	*	*	*
۲	انجیر ایغه	۲۲۰۷۵۶	۲	۱۰	۷۵	۶۲	۴	۱۴	*	*	*	*	*	*	*

کد نوع راه آبادی: ۱ جاده اسفالت، ۲ جاده شوسه، ۳ جاده خاکی، ۴ مارود، ۵ سایر (اینگاه راه آسین باره آبی)، ۵ نامشخص

تعداد گاو و گوساله	تعداد گوسفند و بز	تعمیرگاه پلین آلات کشاورزی	فروشگاه تعاونی	دستری به رسیدن تعمیراتی آردی	تعفن	دستری به روزنامه و مجله آردی	صندوق پست	بیمار و ماهی روستایی	دانشگاه کشیکین آردی	پزشک	خانه بهداشت	مرکز بهداشتی درمانی	حمام	آموزش ریاضت کودکان آردی	مدرسه راهنمایی	دبستان	برن	آب لوله کشی	پایگاه خدمات برق	مرکز خدمات روستایی	دانشگاه اساتذگی	شورای اسلامی روستایی	اماکن مذهبی سلمانان	بنیاد مذهبی سلمانان	شماره در دفتر آردی	
۴۲	۴۱	۴۰	۳۹	۳۸	۳۷	۳۶	۳۵	۳۴	۳۳	۳۲	۳۱	۳۰	۲۹	۲۸	۲۷	۲۶	۲۵	۲۴	۲۳	۲۲	۲۱	۲۰	۱۹	۱۸	۱۷	
۱۵۰	۴۰۰			*																						۲۳
۷	۲۸۰			*																						۲۴
۵۰	۱۰۰۰			*										*												۲۵
۱۰۰	۱۲۰۰			*								*														۲۶
۱۰	۸۵۰			*								*														۲۷
۶۰	۴۰۰			*								*														۲۸
۲۰	۲۰۰			*								*												*		۲۹
۲۰	۲۰۰			*								*														۳۰
۱۰	۲۲۰۰			*								*														۳۱
۵۴	۷۵۶			*								*												*		۳۲
۰	۰			*								*														۳۳
۲۵	۵۰۰			*					*			*								*						۳۴
۴۰	۱۲۰			*					*			*								*						۳۵
۰	۰			*					*			*								*						۳۶
۸۹	۲۹۰			*					*			*								*					*	۳۷
۹	۰			*					*			*								*					*	۳۸
۲۱	۲۱۰			*					*			*								*					*	۳۹
۲	۵۵۰			*					*			*								*					*	۴۰
۲۳	۴۰۰۰			*					*			*								*					*	۴۱
۲۳	۴۰۰			*					*			*								*					*	۴۲
۸	۲۰۰			*					*			*								*					*	۴۳
۰	۰			*					*			*								*					*	۴۴
۱۶	۱۲۰			*					*			*								*					*	۴۵
۲۳	۲۱۰			*					*			*								*					*	۴۶
۱۵	۱۰۰			*					*			*								*					*	۴۷
۲۰۰	۷۰۰			*					*			*								*					*	۴۸
۲۲	۲۲۰۰			*					*			*								*					*	۴۹
۴۰	۶۰۰		*	*					*			*								*					*	۵۰
۲۸۰	۷۷۸		*	*					*			*								*					*	۵۱
۵	۴۷۰		*	*					*			*								*					*	۵۲
۴۰	۰		*	*					*			*								*					*	۵۳
۰	۲۰۰		*	*					*			*								*					*	۵۴
۱۰	۱۵۱۷		*	*					*			*								*					*	۵۵
۱۰۰	۰		*	*					*			*								*					*	۵۶
۴۰	۱۵۰۰		*	*					*			*								*					*	۵۷
۲۱۲	۷۸۹		*	*					*			*								*					*	۵۸
۲۰	۸۰		*	*					*			*								*					*	۵۹
۱۰۰	۱۲۴۵		*	*					*			*								*					*	۶۰
۴۰	۱۳۵		*	*					*			*								*					*	۶۱
۱۵۰	۹۰۰		*	*					*			*								*					*	۶۲
۵۰	۲۰۰۰		*	*					*			*								*					*	۶۳
۵۱۸۵	۲۴۵۸۲	۰	۶	۱۲	۰	۱	۲	۰	۷	۰	۰	۱	۲	۴	۲	۲۶	۷	۱۵	۱	۷	۱۰	۲۲	۷	۶	۱	۲
۱۱۰	۵۰۰																					*				۱
۲۰	۱۵۰۰																					*				۲

خصوصیات اجتماعی - اقتصادی آبادیهای دارایی سکنه شهرستان خرم آباد

شماره ردیف آبادی	آبادی	کده آبادی	نوع راه آبادی (کده)	تعداد خانوار	کل جمعیت	جمعیت عسال بیشتر	جمعیت باسواد	جمعیت شامل	فعالیت کشاورزی						
									زراعت	باغداری	دامداری دامپروری	پرورش طیور	پرورش گاو ابریشم	پرورش بز و گوسفند	پرورش ماهی
۱	۲	۳	۴	۵	۶	۷	۸	۹	۱۰	۱۱	۱۲	۱۳	۱۴	۱۵	۱۶
۲	بیابان ایلی سفلی	۲۲۰۷۵۷	۲	۵	۲۵	۲۱	۰	۲	*	*	*	*	*	*	*
۴	بیابان ایلی علیا	۲۲۰۷۵۸	۲	۲	۲۱	۱۵	۶	۲	*	*	*	*	*	*	*
۵	بیر افتاب چنار	۲۲۰۷۵۹	۱	۴	۱۶	۱۲	۵	۴	*	*	*	*	*	*	*
۶	بهر امجو	۲۲۰۷۶۰	۱	۲۶	۱۲۸	۱۰۶	۳۶	۲۰	*	*	*	*	*	*	*
۷	پیاپی خالد از سفلی	۲۲۰۷۶۱	۲	۲۱	۱۶۳	۱۱۷	۶۴	۲۲	*	*	*	*	*	*	*
۸	پیاپی خالد از علیا	۲۲۰۷۶۲	۱	۹۲	۵۷۰	۴۲۶	۲۳۱	۷۸	*	*	*	*	*	*	*
۹	پل هوا	۲۲۰۷۶۳	۲	۱۹	۱۱۸	۸۴	۴۸	۱۹	*	*	*	*	*	*	*
۱۰	پیر حیاتی	۲۲۰۷۶۴	۲	۲۲	۲۰۴	۱۵۲	۶۶	۴۰	*	*	*	*	*	*	*
۱۱	پینه کوه	۲۲۰۷۶۵	۲	۴	۲۳	۱۸	۵	۵	*	*	*	*	*	*	*
۱۲	شند حسن	۲۲۰۷۶۶	۴	۲	۱۱	۱۰	۲	۴	*	*	*	*	*	*	*
۱۳	شنگ پیری جد	۲۲۰۷۶۷	۲	۱۸	۱۲۵	۹۷	۳۷	۲۴	*	*	*	*	*	*	*
۱۴	شنگ پیخون	۲۲۰۷۶۸	۲	۵	۳۱	۲۴	۱۴	۵	*	*	*	*	*	*	*
۱۵	چم چقال سفلی	۲۲۰۷۶۹	۲	۹	۶۱	۴۴	۱۷	۸	*	*	*	*	*	*	*
۱۶	چم چقال علیا	۲۲۰۷۷۰	۲	۲	۱۳	۹	۳	۱	*	*	*	*	*	*	*
۱۷	چشمه چر افعلی	۲۲۰۷۷۱	۲	۵	۲۲	۲۶	۱۷	۵	*	*	*	*	*	*	*
۱۸	چنار حمام	۲۲۰۷۷۲	۲	۲۶	۱۷۱	۱۱۶	۶۶	۳۰	*	*	*	*	*	*	*
۱۹	دار حوض	۲۲۰۷۷۳	۲	۲۸	۲۵۱	۱۸۵	۶۷	۵۵	*	*	*	*	*	*	*
۲۰	دره کر سفلی	۲۲۰۷۷۴	۱	۲۷۷	۱۵۹۹	۱۱۳۳	۶۵۵	۲۴۱	*	*	*	*	*	*	*
۲۱	دره کر علیا	۲۲۰۷۷۵	۱	۲۵۱	۲۰۱۳	۱۵۰۹	۶۹۶	۳۳۷	*	*	*	*	*	*	*
۲۲	دولت آباد	۲۲۰۷۷۶	۱	۱۰۱	۶۴۹	۴۷۷	۲۲۵	۹۹	*	*	*	*	*	*	*
۲۳	ده پلر بیابان	۲۲۰۷۷۷	۱	۵	۵	۵	۳	۲	*	*	*	*	*	*	*
۲۴	رباط نمکی	۲۲۰۷۷۸	۱	۸۹	۶۲۶	۵۰۵	۲۳۲	۸۵	*	*	*	*	*	*	*
۲۵	رحمن آباد	۲۲۰۷۷۹	۱	۲	۲۳	۲۱	۸	۴	*	*	*	*	*	*	*
۲۶	زرین چقال سفلی	۲۲۰۷۸۰	۴	۷	۴۰	۳۲	۱۰	۷	*	*	*	*	*	*	*
۲۷	زرین چقال علیا	۲۲۰۷۸۱	۲	۲۸	۲۲۳	۱۶۷	۶۳	۳۸	*	*	*	*	*	*	*
۲۸	سر ایبر دین	۲۲۰۷۸۲	۲	۲۰	۱۲۳	۹۲	۳۲	۲۷	*	*	*	*	*	*	*
۲۹	سر ایستخ	۲۲۰۷۸۳	۲	۲۳	۱۳۹	۱۰۳	۵۰	۳۷	*	*	*	*	*	*	*
۳۰	سر ایبر بیابان	۲۲۰۷۸۴	۲	۵۷	۲۴۸	۱۶۷	۱۲۷	۷۰	*	*	*	*	*	*	*
۳۱	سر مرغ سفلی	۲۲۰۷۸۵	۲	۱۰	۵۷	۴۸	۱۹	۱۱	*	*	*	*	*	*	*
۳۲	سر مرغ علیا	۲۲۰۷۸۶	۲	۲۰	۱۳۳	۹۸	۲۳	۲۴	*	*	*	*	*	*	*
۳۳	شبی خون منده سرخه	۲۲۰۷۸۷	۲	۶	۵۰	۳۴	۲۱	۶	*	*	*	*	*	*	*
۳۴	خجاع آباد	۲۲۰۷۸۸	۲	۲۵	۲۲۶	۱۶۲	۴۳	۵۰	*	*	*	*	*	*	*
۳۵	فلک الدین	۲۲۰۷۸۹	۲	۱۰۱۲	۵۷۵۹	۴۳۳۱	۲۰۱۱	۹۰۹	*	*	*	*	*	*	*
۳۶	فاهم آباد	۲۲۰۷۹۰	۲	۱۲	۸۲	۵۸	۱۸	۱۷	*	*	*	*	*	*	*
۳۷	قلعه جفده	۲۲۰۷۹۱	۲	۲۰	۱۲۹	۹۸	۳۳	۲۲	*	*	*	*	*	*	*
۳۸	قلعه سنگی	۲۲۰۷۹۲	۲	۷۲	۴۴۶	۳۴۷	۱۴۸	۶۷	*	*	*	*	*	*	*
۳۹	کله چر	۲۲۰۷۹۳	۲	۱۴	۷۴	۵۲	۲۱	۱۶	*	*	*	*	*	*	*
۴۰	کزله	۲۲۰۷۹۴	۲	۱۰	۶۹	۵۴	۱۷	۱۳	*	*	*	*	*	*	*
۴۱	گند ایه	۲۲۰۷۹۵	۲	۷	۴۴	۲۸	۲	۱۰	*	*	*	*	*	*	*
۴۲	مرید آباد	۲۲۰۷۹۶	۵	۱۶	۱۱۴	۸۷	۳۸	۲۱	*	*	*	*	*	*	*
	دهستان ریمله			۱۶۷	۱۰۹۴	۸۰۰	۴۰۴	۱۸۸	*	*	*	*	*	*	*
۱	ابستان	۲۲۰۸۴۰	۲	۶	۳۸	۲۷	۷	۶	*	*	*	*	*	*	*
۲	بیر الیکه	۲۲۰۸۴۱	۲	۱۵	۱۱۳	۸۸	۵۰	۱۷	*	*	*	*	*	*	*
۳	پشتله	۲۲۰۸۴۲	۲	۲۲	۱۴۱	۱۰۲	۵۶	۲۶	*	*	*	*	*	*	*

کد نوع راه آبادی: ۱ جاده استان، ۲ جاده خاکی، ۳ مارود، ۴ سایر (اینگاه راه آسین، باره آبی، ۵، نانشس ۶

تعداد گاو و گوسفند	تعداد گوسفند بزرگ	تعمیرگاه آسپن آلات کشوری	فروشگاه تعاونی	دستری برسد تعمیر عمومی آب و برق	تلفن	دستری برسد نماز مسجد و آداب	صندوق پست	بیمار و مامای روستایی	داپزشک تکیه بین دوشنگ	پزشک	خانه بهداشت	مرکز بهداشتی درمانی	حمام	آموزش باغچه بست برادری	مدرسه راهنمایی	دبستان	برن	آب لوله کشی	پایگاه خدمات بروج	مرکز خدمات روستایی	دفتر بهداشت و سلامت	شورای اسلامی روستایی	اماکن مذهبی مسلمانان	مبلغ مذبحی مسلمانان	شماره ردیف آبادی
۴۲	۴۱	۴۰	۳۹	۳۸	۳۷	۳۶	۳۵	۳۴	۳۳	۳۲	۳۱	۳۰	۲۹	۲۸	۲۷	۲۶	۲۵	۲۴	۲۳	۲۲	۲۱	۲۰	۱۹	۱۸	۱۷
۰	۸۰			*																					۳
۰	۱۵۰																					*			۴
۰	۰																					*			۵
۱۵۰	۲۰۰																*					*			۶
۰	۰																					*			۷
۱۰۰۰	۱۵۰۰			*												*						*			۸
۶۰	۲۵۰			*												*						*			۹
۱۰۰	۵۵۰			*					*							*						*			۱۰
۰	۳۹۵			*					*							*						*			۱۱
۵	۴۰																				*				۱۲
۳۰۰	۱۵۰۰															*						*			۱۳
۴۰	۳۵															*						*			۱۴
۸	۰															*						*			۱۵
۷۰	۰															*						*			۱۶
۳۴	۲۳۰															*						*			۱۷
۴۸	۷۰۰															*						*			۱۸
۱۳۰	۳۶۰															*						*			۱۹
۹۷	۱۰۵		*	*												*						*			۲۰
۵۲	۰		*	*												*						*			۲۱
۳۴۰	۱۸۰۰		*	*												*						*			۲۲
۰	۰		*	*												*						*			۲۳
۷۵	۷۰۰		*	*			*									*						*			۲۴
۷	۸۰							*								*						*			۲۵
۰	۰															*						*			۲۶
۳۰۰	۱۲۵۰															*						*			۲۷
۱۲	۲۴۷								*							*						*			۲۸
۱	۲۸۰		*	*					*							*						*			۲۹
۲۵۰	۱۲۰۰		*	*					*							*						*			۳۰
۲	۱۵۰۰							*								*						*			۳۱
۱۰۰	۱۸۰۰							*								*						*			۳۲
۸۰	۱۵۰							*								*						*			۳۳
۱۰	۱۱۵۰							*								*						*			۳۴
۱۰۰۰	۲۰۰۰		*	*		*			*							*						*			۳۵
۲۵	۲۵۰					*		*								*						*			۳۶
۴۰	۱۲۰۰							*								*						*			۳۷
۵۰۰	۱۱۰۰							*								*						*			۳۸
۵۰	۱			*												*						*			۳۹
۱۰۰	۱۰۰															*						*			۴۰
۲۱	۲۸۰							*								*						*			۴۱
۴۷	۳۰۰							*								*						*			۴۲
۹۹۷	۱۲۵۱۰	۰	۱	۲	۰	۰	۰	۰	۷	۰	۰	۱	۰	۰	۵	۰	۰	۷	۰	۷	۷	۸	۰	۰	۱
۱۰	۴۵۰								*							*						*			۲
۴۵	۱۵۰۰			*					*							*						*			۲
۶۰	۲۲۰۰								*							*						*			۲

خصوصیات اجتماعی - اقتصادی آبادیهای دارای سکنه شهرستان خرم آباد

شماره ردیف آبادی	آبادی	نوع راه آبادی (کیلومتر)	تعداد خانوار	کل جمعیت	جمعیت عساکر بیشتر	جمعیت باسواد	جمعیت شامل	فعالیت کشاورزی							
								۱۰	۱۱	۱۲	۱۳	۱۴	۱۵	۱۶	
۴	چشمه پدید	۲۲۰۸۴۲	۱۱	۷۹	۵۴	۳۲	۱۳	*	*	*	*	*	*	*	*
۵	خلیل آباد	۲۲۰۸۴۴	۴	۲۷	۱۹	۸	۴	*	*	*	*	*	*	*	*
۶	ریحان مقید	۲۲۰۸۴۵	۱	۱	۱	۰	۱	*	*	*	*	*	*	*	*
۷	سیدمیش علیا	۲۲۰۸۴۷	۲	۹	۸	۶	۲	*	*	*	*	*	*	*	*
۸	قلعه مرادی	۲۲۰۸۴۸	۲	۶۷	۳۳۰	۱۶۲	۷۹	*	*	*	*	*	*	*	*
۹	قلعه نو	۲۲۰۸۴۹	۲	۳۳۴	۱۷۱	۸۳	۴۰	*	*	*	*	*	*	*	*
	بخش ملای		۶۳۶۱	۳۸۲۱۸	۲۸۸۶۵	۱۳۲۷۱	۶۹۷۲	۲۰۲	۲۶	۲۱۱	۵۸	۰	۱	۰	۰
	دهستان جایدر		۱۶۵۷	۹۹۸۸	۷۵۱۵	۳۷۴۷	۱۷۳۷	۲۸	۶	۲۹	۰	۰	۰	۰	۰
۱	بایاخو از زم کریم	۲۲۰۸۸۲	۱	۱۵۹	۱۲۰	۵۳	۲۶	*	*	*	*	*	*	*	*
۲	بایاخو از زم مجیر	۲۲۰۸۸۲	۱	۱۴۰	۱۱۰	۶۷	۲۲	*	*	*	*	*	*	*	*
۳	بایازید	۲۲۰۸۸۴	۱	۶۳	۵۱۷	۳۶۷	۱۱۴	*	*	*	*	*	*	*	*
۴	بباد احمدستان	۲۲۰۸۸۵	۴	۱۷	۱۳	۶	۳	*	*	*	*	*	*	*	*
۵	باغ مقلی	۲۲۰۸۸۷	۱	۲۶۵	۲۰۲	۹۸	۴۳	*	*	*	*	*	*	*	*
۶	باغ علیا	۲۲۰۸۸۸	۱	۶۷	۵۰	۲۳	۱۱	*	*	*	*	*	*	*	*
۷	باغ کنل	۲۲۰۸۸۹	۲	۱۸۵	۱۴۵	۷۰	۳۵	*	*	*	*	*	*	*	*
۸	چال کن مقلی	۲۲۰۸۹۱	۴	۲۷	۳۰	۶	۸	*	*	*	*	*	*	*	*
۹	چال کن علیا	۲۲۰۸۹۲	۴	۴۹	۴۰	۱۷	۷	*	*	*	*	*	*	*	*
۱۰	چاله	۲۲۰۸۹۳	۲	۱۷۷	۱۳۸	۴۸	۳۲	*	*	*	*	*	*	*	*
۱۱	چم غلامعلی	۲۲۰۸۹۴	۲	۳۲	۲۵	۱۲	۷	*	*	*	*	*	*	*	*
۱۲	چم قلا	۲۲۰۸۹۵	۲	۱۱۵	۹۲	۲۷	۲۷	*	*	*	*	*	*	*	*
۱۳	چمچالنگه	۲۲۰۸۹۷	۲	۶	۶	۱	۲	*	*	*	*	*	*	*	*
۱۴	چمکیزک	۲۲۰۹۳۰	۲	۱۶۷	۱۲۰	۳۴	۲۷	*	*	*	*	*	*	*	*
۱۵	چمگر دله مقلی	۲۲۰۸۹۸	۲	۹۴	۷۲	۲۵	۱۷	*	*	*	*	*	*	*	*
۱۶	چمگر دله علیا	۲۲۰۸۹۹	۲	۵۴	۳۹	۹	۵	*	*	*	*	*	*	*	*
۱۷	چمگر دله وسطی	۲۲۰۹۰۰	۲	۱۳۹	۱۰۱	۳۶	۲۰	*	*	*	*	*	*	*	*
۱۸	چمهر بیلا	۲۲۰۹۰۱	۱	۴۱۹	۳۰۲	۱۴۳	۹۱	*	*	*	*	*	*	*	*
۱۹	چمهر پایین	۲۲۰۹۰۲	۱	۵۵۴	۳۹۲	۲۲۸	۹۸	*	*	*	*	*	*	*	*
۲۰	چوتاش بدشته	۲۲۰۹۰۳	۲	۳۲	۲۴	۰	۵	*	*	*	*	*	*	*	*
۲۱	خرمک	۲۲۰۹۰۴	۱	۴۷۹	۳۵۸	۱۵۳	۳۸	*	*	*	*	*	*	*	*
۲۲	خرمک کاکامر اد	۲۲۰۹۰۵	۲	۳۹	۳۱	۹	۴	*	*	*	*	*	*	*	*
۲۳	خرمک مقلی	۲۲۰۹۰۶	۱	۴۵۲	۳۴۴	۱۰۹	۷۰	*	*	*	*	*	*	*	*
۲۴	خرمک علیا	۲۲۰۹۰۷	۱	۳۴۴	۳۲۹	۱۲۳	۷۳	*	*	*	*	*	*	*	*
۲۵	دوکوهر و رشو	۲۲۰۹۰۹	۱	۱۵۹	۱۲۶	۵۸	۲۵	*	*	*	*	*	*	*	*
۲۶	رحیم آباد	۲۲۰۹۱۰	۲	۱۳۱	۱۰۶	۵۷	۲۴	*	*	*	*	*	*	*	*
۲۷	سر ابیحماد	۲۲۰۹۱۲	۲	۴۷۴	۳۷۰	۱۴۳	۸۵	*	*	*	*	*	*	*	*
۲۸	سر ابیحماد و بند	۲۲۰۹۱۳	۲	۵۲۱	۳۷۵	۱۸۸	۹۲	*	*	*	*	*	*	*	*
۲۹	سر ابیحماد علی	۲۲۰۹۱۴	۲	۲۱۷	۱۶۳	۸۱	۳۸	*	*	*	*	*	*	*	*
۳۰	سه دار ان مقلی	۲۲۰۹۱۵	۲	۲۲	۱۸	۰	۳	*	*	*	*	*	*	*	*
۳۱	سه دار ان علیا	۲۲۰۹۱۶	۲	۱۰۳	۸۳	۲۵	۱۸	*	*	*	*	*	*	*	*
۳۲	ظفر آباد	۲۲۰۹۱۷	۲	۱۳۳	۱۰۷	۷۰	۲۰	*	*	*	*	*	*	*	*
۳۳	کاو کالی مقلی	۲۲۰۹۲۱	۲	۵۸	۲۴۱	۱۱۳	۶۲	*	*	*	*	*	*	*	*
۳۴	کلک پیوره	۲۲۰۹۲۰	۲	۳	۲	۰	۱	*	*	*	*	*	*	*	*
۳۵	قلقل مقلی	۲۲۰۹۲۲	۱	۶۹۰	۵۰۷	۲۱۱	۱۱۹	*	*	*	*	*	*	*	*

کل نوع راه آبادی: جاده اسفالت ۱، جاده شوسه ۲، جاده خاکی ۳، مارو ۴، سایر اینگونه راه آهن باره آبی ۵، ناشخص ۶

تعداد گاو و گوسفند سالانه	تعداد گاو گوسفند و بز	تعمیرگاه ماشین آلات کشاورزی	فروشگاه تعاونی	دستری برسدیند عری درباری	تلفن	دستری بر روزنامه و مجله درباری	صندوق پست	بیمار و دامی دروسانی	دامپرورش تخم‌سین درباری	پزشک	خانه بهداشت	مرکز بهداشتی درباری	حمام	آموزش و تفریح برود آموزشی	مدرسه راهمایی	دبستان	برق	آب لوله کشی	پایگاه تعاونی بیج	مرکز خدمات دروسانی	دفتر جهاد سازندگی	شورای اسلامی دروسانی	امکن مذبحی سلسلاران	بنیغ مذبحی سلسلاران	شماره ردیف آادی
۴۲	۴۱	۴۰	۳۹	۳۸	۳۷	۳۶	۳۵	۳۴	۳۳	۳۲	۳۱	۳۰	۲۹	۲۸	۲۷	۲۶	۲۵	۲۴	۲۳	۲۲	۲۱	۲۰	۱۹	۱۸	۱۷
۳۰	۱۷۰			*					*							*		*		*					
۸۰	۲۰۰			*					*							*		*		*					
۰	۰			*					*							*		*		*					
۲۲	۹۰			*					*							*		*		*					
۷۰۰	۶۵۰۰	*	*	*					*							*		*		*					
۵۰	۱۲۰۰			*					*							*		*		*					
۱۴۴۱۳	۱۷۵۰۲۱	۱	۱۱	۲۹	۷	۹	۹	۲	۵	۴	۴	۵	۸	۱۲	۱۱	۹۶	۳۴	۶۷	۲	۱	۲	۱۳۸	۲۰	۱۲	
۴۴۷۹	۲۱۰۲۶	۰	۴	۹	۳	۲	۲	۰	۰	۰	۰	۱	۱	۲	۴	۶۱	۲۰	۴۲	۰	۰	۰	۲۸	۹	۰	
۴۰	۵۰۰			*					*							*		*		*					
۳۰	۱۰۰			*					*							*		*		*					
۲۵۰	۱۴۰			*	*				*							*		*		*					
۰	۱۷۹			*					*							*		*		*					
۱۶۰	۷۰۰			*					*							*		*		*					
۲۰	۲۵۰			*					*							*		*		*					
۱۶۰	۲۲۰۰			*					*							*		*		*					
۱۰۰	۸۵۰			*					*							*		*		*					
۱۵۰	۷۰۰			*					*							*		*		*					
۱۰۰	۸۵۰			*					*							*		*		*					
۲۶	۴۵			*					*							*		*		*					
۸۰	۵۰۰			*					*							*		*		*					
۰	۰			*					*							*		*		*					
۱۵۰	۲۰۰			*					*							*		*		*					
۶۰	۴۵۰			*					*							*		*		*					
۴۰	۲۰۰			*					*							*		*		*					
۵۰	۱۵۰			*					*							*		*		*					
۱۰۰	۱۲۰۰			*					*							*		*		*					
۷۰۰	۳۵۰			*					*							*		*		*					
۵۰	۳۵۰			*	*				*							*		*		*					
۵۰	۱۵۰۰			*	*				*							*		*		*					
۳	۹۰			*					*							*		*		*					
۷۰	۱۷۰۰			*	*				*							*		*		*					
۰	۰			*	*				*							*		*		*					
۱۰۰	۶۵			*	*				*							*		*		*					
۶۰	۴۰۰			*	*				*							*		*		*					
۳۰۰	۱۲۰۰		*	*	*				*							*		*		*					
۵۰۰	۱۲۰۰		*	*	*				*				*			*		*		*					
۱۰۰	۱۵۰			*	*				*							*		*		*					
۱۰	۴۵۰			*	*				*							*		*		*					
۳۰	۸۰۰			*	*				*							*		*		*					
۹۵	۲۰۰			*	*				*							*		*		*					
۴۲	۸۰			*	*				*							*		*		*					
۷	۹۰			*	*				*							*		*		*					
۱۳۴	۲۸۷		*	*	*				*							*		*		*					

شماره دفتر آبادی	آبادی	کده آبادی	نوع راه آبادی (کده)	تعداد خانوار	کل جمعیت	جمعیت عسال بیشتر	جمعیت باسواد	جمعیت شغال	فعالیت کشاورزی								
									۱۰	۱۱	۱۲	۱۳	۱۴	۱۵	۱۶		
۲۶	کل قل علیا	۲۲۰۹۲۴	۲	۱۶	۹۲	۷۱	۲۶	۱۹									
۲۷	کل گل و سطن	۲۲۰۹۲۵	۲	۲	۲۲	۱۸	۰	۴									
۲۸	مله مورتن	۲۲۰۹۲۶	۴	۲	۲۸	۲۲	۱۰	۳									
۲۹	ملاوی	۲۲۰۹۲۷	۱	۲۱	۱۷۸	۱۳۰	۹۵	۲۸									
۴۰	مورانی	۲۲۰۹۲۸	۱	۲۲۲	۱۲۵۹	۱۰۲۲	۶۰۶	۲۱۹									
۴۱	هلوش	۲۲۰۹۲۹	۱	۱۲۵	۷۲۶	۵۴۰	۲۷۰	۱۴۶									
	دهستان جلوگیر			۸۲۸	۵۲۷۶	۳۹۵۷	۲۰۶۱	۸۶۸									
۱	اخو رر خضی	۲۲۰۹۷۸	۱	۹	۵۰	۲۸	۱۱	۱۱									
۲	بیرج کیود	۲۲۰۹۷۹	۲	۱۹	۱۱۵	۸۶	۲۲	۲۵									
۳	بیاعلم	۲۲۰۹۸۱	۱	۲۶۶	۱۶۸۱	۱۲۶۵	۷۲۴	۲۸۷									
۴	تلمبه خانه تنگ فنی	۲۲۰۹۸۲	۱	۱۹	۱۱۲	۷۹	۷۱	۲۲									
۵	تنگ نیلم	۲۲۰۹۸۲	۲	۱۷	۹۵	۷۰	۲۱	۲۲									
۶	جلوگیر	۲۲۰۹۸۴	۱	۷۲	۴۵۶	۳۳۸	۱۸۸	۵۶									
۷	چم در داب	۲۲۰۹۸۵	۱	۶۱	۲۸۷	۲۰۸	۱۶۲	۷۱									
۸	چم کز	۲۲۰۹۸۶	۱	۵۱	۳۳۴	۲۵۷	۱۵۶	۵۴									
۹	چشمه شور	۲۲۰۹۸۷	۲	۶	۳۴	۲۴	۴	۶									
۱۰	دره خزینه	۲۲۰۹۹۰	۱	۵	۴۳	۳۲	۲	۹									
۱۱	دره نکی	۲۲۱۰۰۷	۲	۷	۴۴	۳۲	۸	۶									
۱۲	رنگین بیان	۲۲۰۹۹۱	۲	۲۲	۱۶۲	۱۱۵	۳۵	۲۲									
۱۳	سر ایجر چپ	۲۲۰۹۹۴	۲	۷۲	۴۵۶	۳۴۱	۲۰۱	۶۱									
۱۴	سر گرخته	۲۲۰۹۹۵	۲	۲۶	۱۲۳	۱۰۰	۳۵	۳۰									
۱۵	فروه خانه چشمه کیود	۲۲۰۹۹۸	۱	۱	۱	۱	۰	۱									
۱۶	کشار بیلو ط	۲۲۰۹۹۹	۲	۴۹	۲۲۴	۲۴۸	۱۰۶	۵۲									
۱۷	گری بیباخان	۲۲۱۰۰۱	۲	۵۷	۲۲۷	۲۴۴	۱۳۸	۴۳									
۱۸	گری بیلمک	۲۲۱۰۰۲	۲	۷۷	۵۱۳	۳۷۲	۱۷۵	۷۹									
۱۹	هفت چشمه	۲۲۱۰۰۵	۲	۱	۶	۶	۱	۱									
	دهستان کرکی			۱۸۵	۱۲۲۹	۹۶۲	۱۱۱	۲۱۵									
۱	اب - زهره پیر مار	۲۲۱۰۳۵	۴	۶	۱۰	۹	۰	۳									
۲	الادشت	۲۲۱۰۳۶	۲	۵	۲۱	۲۶	۰	۸									
۳	ببیده	۲۲۱۰۳۷	۴	۷	۴۱	۳۶	۰	۷									
۴	پس کلم	۲۲۱۰۳۸	۲	۸	۵۷	۴۷	۴	۸									
۵	پشت کزه دشت مار	۲۲۱۰۳۹	۴	۶	۴۹	۴۰	۶	۸									
۶	پشت کتید پیر مار	۲۲۱۰۶۷	۴	۲	۲۲	۱۴	۰	۳									
۷	تخت ایجر کی	۲۲۱۰۴۰	۴	۲	۱۶	۱۰	۰	۲									
۸	تنگ سیستان	۲۲۱۰۴۱	۲	۱۰	۸۰	۵۹	۱	۱۱									
۹	جلده	۲۲۱۰۴۲	۴	۷	۴۶	۳۷	۱۰	۸									
۱۰	خدر مرده	۲۲۱۰۴۴	۴	۱	۱۰	۱۰	۰	۴									
۱۱	دار برکی	۲۲۱۰۴۵	۴	۹	۵۲	۴۲	۰	۹									
۱۲	دار خر ماه	۲۲۱۰۴۷	۲	۸	۵۰	۲۲	۴	۷									
۱۳	دم سیه روغنائی	۲۲۱۰۶۶	۴	۲	۱۸	۱۴	۲	۴									
۱۴	دره بیاع	۲۲۱۰۴۸	۲	۹	۴۶	۳۶	۱	۹									
۱۵	دره شور	۲۲۱۰۵۰	۲	۷	۵۲	۴۲	۳	۸									
۱۶	دول میخان	۲۲۱۰۵۱	۴	۴	۳۰	۲۱	۱	۵									
۱۷	ده تو	۲۲۱۰۵۲	۲	۱۱	۵۴	۴۹	۱	۱۰									

کد نوع راه آبادی: ۱، جاده اسفالت، ۲، جاده شوسه، ۳، جاده خاکی، ۴، مارو، ۵، سایر (اینگاه راه آهن یا راه آبی)، ۵، ناشخص ۶

تعداد گاو و گوساله	۴۲	۲۰	۰	۰	۱۲	۲۵۰	۴۰۰	۹۲۵	۱۵	۱۰	۸۰	۰	۴۰	۵۰	۱۲۰	۱۰۰	۱۰	۰	۳۰	۳۰	۱۰۰	۱۰	۰	۸۰	۱۵۰	۱۰۰	۰	۱۵۸	۰	۰	۰	۰	۲۳	۰	۴	۲	۱۰	۰	۵۰	۰	۵	۱۲	۰	۲			
تعداد گوسفند بزرگ	۴۱	۲۷۰	۵۲۰	۲۸۰	۸۰	۴۵۰	۹۰۰	۱۲۹۸۰	۷۰۰	۱۶۰۰	۱۵۰۰	۰	۷۰۰	۰	۵۶۰	۱۵۰۰	۱۴۰	۲۰۰۰	۱۵۰	۱۲۰۰	۲۰	۴۰۰	۰	۶۵۰	۱۵۰	۷۰۰	۲۰۰۰	۱۹۸۱	۲۵۰	۱۵۰	۵۴۵	۴۶۰	۱۸۰۰	۷۵۰	۵۰۰	۱۲۰۰	۱۲۰۰	۸۰	۷۰۰	۱۰۰۰	۴۵۰	۲۵۵	۲۰۰	۱۰۰۰	۵۰۰		
تعمیرگاه شین آلات آذری	۴۰							۰																																							
فروشگاه تعاونی	۳۹					*	*	۲			*	*	*	*		*																															
دستری به رسیدن عمومی آب و برق	۳۸							۷			*	*	*	*		*																															
تعمیرات	۳۷							۱			*	*	*	*		*																															
دستری به روزنامه و مجله آذری	۳۶					*	*	۱			*	*	*	*		*																															
صندوق پست	۳۵					*	*	۳			*	*	*	*		*																															
بیمار و دامای روستایی	۳۴							۱			*	*	*	*		*																															
دانشگاه تئوریک و تجربی	۳۳							۰																																							
پزشک	۳۲							۲			*	*	*	*		*																															
خانه بهداشت	۳۱							۰																																							
مرکز بهداشتی درمانی	۳۰						*	۰																																							
حمام	۲۹							۱					*																																		
آموزش تخصصی سواد آموزی	۲۸							۲					*																																		
مدرسه راهنمایی	۲۷							۲					*																																		
دبستان	۲۶		*					۱۲					*																																		
برق	۲۵							۸					*																																		
آب لوله کشی	۲۴		*					۱۲					*																																		
پایگاه خدمات آب و برق	۲۳							۱					*																																		
مرکز خدمات روستایی	۲۲							۰																																							
دفتر بهداشت و سلامت	۲۱							۰																																							
شورای اسلامی روستایی	۲۰							۱۶					*																																		
امکن مذهبی سلمانان	۱۹							۷					*																																		
بنج مذهبی سلمانان	۱۸							۰					*																																		
شماره در دفتر آذری	۱۷																																														

خصوصیات اجتماعی - اقتصادی آبادیهای سکنه شهرستان خرم آباد

شماره ردیف آبادی	آبادی	نوع راه آبادی (کیلومتر)	تعداد خانوار	کل جمعیت	جمعیت عساکر بیشتر	جمعیت باسواد	جمعیت شغل	فعالیت کشاورزی							
								زراعت	باغداری	دامداری دامپروری	پرورش طیور	پرورش گاو ابریشم	پرورش زنبورسل	پرورش ماهی	
۱	۲	۳	۴	۵	۶	۷	۸	۹	۱۰	۱۱	۱۲	۱۳	۱۴	۱۵	۱۶
۱۸	روکندک	۲۲۱۰۵۲	۴	۱۶	۱۰۶	۲۴	۱۹	*	*	*	*	*	*	*	*
۱۹	زیرکندک	۲۲۱۰۵۴	۴	۲	۱۲	۰	۴	*	*	*	*	*	*	*	*
۲۰	سر آمد	۲۲۱۰۵۵	۲	۶	۲۰	۰	۶	*	*	*	*	*	*	*	*
۲۱	سه ویلان	۲۲۱۰۵۶	۴	۲	۱۷	۰	۲	*	*	*	*	*	*	*	*
۲۲	قلعه زنجیر	۲۲۱۰۵۸	۲	۲۲	۱۷۱	۲۹	۲۲	*	*	*	*	*	*	*	*
۲۳	کول چپ	۲۲۱۰۵۹	۴	۱۲	۶۵	۱	۱۱	*	*	*	*	*	*	*	*
۲۴	کولک	۲۲۱۰۶۰	۴	۲	۱۲	۴	۲	*	*	*	*	*	*	*	*
۲۵	لقت	۲۲۱۰۶۱	۴	۴	۲۱	۳	۶	*	*	*	*	*	*	*	*
۲۶	لوزلا	۲۲۱۰۶۲	۴	۵	۳۱	۴	۸	*	*	*	*	*	*	*	*
۲۷	میرزاخان	۲۲۱۰۶۳	۴	۶	۴۳	۳	۱۳	*	*	*	*	*	*	*	*
۲۸	هوشاوند	۲۲۱۰۶۴	۴	۶	۲۷	۰	۶	*	*	*	*	*	*	*	*
دهستان معمولان															
۱	اردوگاه معمار دین	۲۲۱۱۴۴	۱	۴۳	۴۴۶	۲۰۸	۳	*	*	*	*	*	*	*	*
۲	اسمان دول	۲۲۱۰۹۸	۲	۱۵	۶۳	۱۸	۱۹	*	*	*	*	*	*	*	*
۳	انرینه	۲۲۱۰۹۹	۱	۲۳۱	۲۰۱۹	۹۱۵	۲۵۲	*	*	*	*	*	*	*	*
۴	بیابان پهرام	۲۲۱۱۰۰	۳	۵۴	۲۶۳	۸۲	۶۱	*	*	*	*	*	*	*	*
۵	بین عباس لطیف	۲۲۱۱۰۴	۲	۷	۴۳	۰	۸	*	*	*	*	*	*	*	*
۶	بین عباس مهدی	۲۲۱۱۰۵	۲	۲	۱۷	۱	۳	*	*	*	*	*	*	*	*
۷	پشته مله عبدعلی	۲۲۱۱۰۶	۲	۸	۴۵	۶	۸	*	*	*	*	*	*	*	*
۸	تلمبه خانه انرینه	۲۲۱۱۰۷	۱	۱۷	۹۶	۶۰	۱۸	*	*	*	*	*	*	*	*
۹	تندیس دمهیل	۲۲۱۱۰۸	۲	۱۰	۷۱	۲۰	۱۶	*	*	*	*	*	*	*	*
۱۰	چرفلا	۲۲۱۱۱۰	۲	۲	۲۰	۵	۳	*	*	*	*	*	*	*	*
۱۱	چله خلیج مقلی	۲۲۱۱۱۱	۱	۶۰	۷۸۲	۱۹۹	۵۹	*	*	*	*	*	*	*	*
۱۲	چله خلیج علیا	۲۲۱۱۱۲	۱	۱۲۹	۷۹۹	۲۷۷	۱۲۲	*	*	*	*	*	*	*	*
۱۳	چم نیرستان	۲۲۱۱۱۵	۲	۶	۴۷	۹	۷	*	*	*	*	*	*	*	*
۱۴	چم نمر	۲۲۱۱۱۶	۳	۲۷	۱۵۵	۲۰	۲۸	*	*	*	*	*	*	*	*
۱۵	چم نیورد	۲۲۱۱۱۷	۲	۳	۱۲	۱	۴	*	*	*	*	*	*	*	*
۱۶	چم مورته	۲۲۱۱۱۸	۲	۲	۴۱	۶	۱۶	*	*	*	*	*	*	*	*
۱۷	چشمه سر خه محمدی	۲۲۱۱۱۹	۲	۱	۸	۱	۱	*	*	*	*	*	*	*	*
۱۸	چغامیان اله رحیم	۲۲۱۱۲۴	۲	۳۰	۱۷۸	۴۹	۴۰	*	*	*	*	*	*	*	*
۱۹	چمیره	۲۲۱۱۲۰	۲	۱۱	۵۰	۷	۱۱	*	*	*	*	*	*	*	*
۲۰	چشاران چیروند	۲۲۱۱۲۱	۲	۸	۴۹	۱	۱۱	*	*	*	*	*	*	*	*
۲۱	داربل حسین علی	۲۲۱۱۲۲	۲	۶	۲۸	۶	۷	*	*	*	*	*	*	*	*
۲۲	دارگل خیر علی	۲۲۱۱۲۴	۲	۶	۲۶	۰	۵	*	*	*	*	*	*	*	*
۲۳	دارگفت بیابان ام	۲۲۱۱۲۶	۲	۱۹	۱۱۱	۲۸	۲۴	*	*	*	*	*	*	*	*
۲۴	دارگل چیرلطیف	۲۲۱۱۲۵	۲	۱۳	۹۲	۲۷	۱۹	*	*	*	*	*	*	*	*
۲۵	دره بیاغ محمد حسین	۲۲۱۱۲۷	۲	۱۵	۷۱	۹	۱۷	*	*	*	*	*	*	*	*
۲۶	دولگزر جیرعلی	۲۲۱۱۲۸	۲	۲۹	۱۴۳	۱۲	۳۵	*	*	*	*	*	*	*	*
۲۷	رویند چله خلیج	۲۲۱۱۴۵	۱	۳۰	۱۸۹	۹۹	۳۰	*	*	*	*	*	*	*	*
۲۸	زنده آمدگشته	۲۲۱۱۲۹	۲	۱۵	۷۷	۲	۲۵	*	*	*	*	*	*	*	*
۲۹	مر تخت قدم خیر	۲۲۱۱۳۱	۲	۱۲	۶۹	۶	۴۱	*	*	*	*	*	*	*	*
۳۰	مدراسین	۲۲۱۱۳۲	۲	۲	۲۷	۳	۵	*	*	*	*	*	*	*	*
۳۱	طاق رز اله محمد اقا	۲۲۱۱۳۴	۲	۲۸	۱۷۶	۲۱	۳۹	*	*	*	*	*	*	*	*
۳۲	دوبره اقا حسین	۲۲۱۱۳۶	۲	۱۷	۱۰۸	۹	۲۰	*	*	*	*	*	*	*	*

کل نوع راه آبادی: جاده اسفند ۱، جاده شوره ۲، جاده خاکی ۳، مارود ۴، سایر (اینگاه راه آسین باره ۵)، نا مشخص ۶

تعداد گاو و گوساله	تعداد گوسفند بزرگ	تعمیرگاه ماشین آلات کشاورزی	فروشگاه تعاونی	دستری به وسیله نقد عمومی در پای	تعمیرگاه	دستری به روزنامه مجله و روزنامه	صندوق پست	بیمار و دامی روئینایی	دانشگاه پکن در این شهر	پزشک	خانه بهداشت	مرکز بهداشتی درمانی	حمام	آموزش و تفریح کودکان و نوجوانی	مدرسه راهنمایی	دبستان	برق	آب لوله کشی	پایگاه خدمات پست پیچ	مرکز خدمات روئینایی	دفتر بهداشت از زندگی	شورای اسلامی روئینایی	اماکن مذهبی مسلمانان	بنیاد مذهبی مسلمانان	شماره دیدنی آبادی		
۴۲	۴۱	۴۰	۳۹	۳۸	۳۷	۳۶	۳۵	۳۴	۳۳	۳۲	۳۱	۳۰	۲۹	۲۸	۲۷	۲۶	۲۵	۲۴	۲۳	۲۲	۲۱	۲۰	۱۹	۱۸	۱۷		
۲	۲۱۵۰															*									۱۸	۱۹	
۰	۱۲۰																									۲۰	
۸	۲۰۰																	*								۲۱	
۰	۴۰۱																									۲۲	
۱۲	۱۷۰۰			*																						۲۳	
۲۰	۶۱۰																									۲۴	
۰	۱۰۰																									۲۵	
۴	۴۵۰																									۲۶	
۲	۶۰۰																									۲۷	
۰	۱۰۵۰																									۲۸	
۰	۸۵۰																										
۲۵۷۲	۲۶۶۱۴	۱	۴	۷	۲	۵	۲	۲	۰	۱	۲	۲	۲	۶	۲	۱۶	۵	۱۵	۱	۰	۱	۲۶	۷	۴			
۰	۲۵۶			*	*	*	*	*		*	*	*	*	*	*	*	*	*	*	*	*	*	*	*	*	۱	
۱۵	۲۵۰																									۲	
۱۵۰	۲۰۰۰		*	*	*	*	*	*		*	*	*	*	*	*	*	*	*	*	*	*	*	*	*	*	۲	
۵۰۰	۲۵۰۰																									۴	
۲۲	۹۱۸																									۵	
۰	۵۵۰																									۶	
۴۰	۷۰۰		*	*	*	*	*	*		*	*	*	*	*	*	*	*	*	*	*	*	*	*	*	*		۷
۱۰	۵۰۰																									۸	
۱۰	۲۰۰																									۹	
۶۰	۰			*	*	*	*	*		*	*	*	*	*	*	*	*	*	*	*	*	*	*	*	*		۱۰
۲۰	۶۰۰		*	*	*	*	*	*		*	*	*	*	*	*	*	*	*	*	*	*	*	*	*	*		۱۱
۰	۲۲۰																									۱۲	
۵۰	۲۰۰۰																									۱۳	
۰	۱۲۰																									۱۴	
۵۰	۲۵۰																									۱۵	
۱۰۰۰	۶۰۰																									۱۶	
۵۰	۲۰۰۰													*	*	*	*	*	*	*	*	*	*	*	*	۱۷	
۲	۲۰۰													*	*	*	*	*	*	*	*	*	*	*	*	۱۸	
۱۲	۴۵۰۰																									۱۹	
۱۵	۱۰۰۰																									۲۰	
۱۰	۵۰۰																									۲۱	
۲۰	۹۰۰																									۲۲	
۲۰	۲۰۰																									۲۳	
۱۰	۱۴۰۰																									۲۴	
۱۱	۱۸۶۰																									۲۵	
۶۰	۵۰			*													*									۲۶	
۰	۲۰۰۰																									۲۷	
۲۰	۱۰۰۰																									۲۸	
۰	۵۵۰																									۲۹	
۲۰	۹۰۰																				*	*	*	*	*	۳۰	
۵	۸۰۰																				*	*	*	*	*	۳۱	
																										۳۲	

خصوصیات اجتماعی - اقتصادی آبادیهای دارای سکنه شهرستان خرم آباد

شماره ردیف آبادی	آبادی	نوع راه آبادی (کد)	تعداد خانوار	کل جمعیت	جمعیت عمارت بیشتر	جمعیت باسواد	جمعیت شغل	فعالیت کشاورزی							
								۱۰	۱۱	۱۲	۱۳	۱۴	۱۵	۱۶	
۲۳	کهرگه علی رضا	۲	۱۴	۷۷	۵۸	۹	۲۰	*	*	*	*	*	*	*	*
۲۴	معمولان	۱	۱۰۰۰	۵۷۳۰	۴۲۹۲	۲۵۲۸	۱۱۳۰	*	*	*	*	*	*	*	*
۲۵	مله پشتسر تخت	۲	۴	۲۴	۱۹	۰	۷	*	*	*	*	*	*	*	*
۲۶	نور علیو تکاید	۴	۱۰	۵۵	۴۲	۵	۱۴	*	*	*	*	*	*	*	*
۲۷	نورزی شهسو ارو بند	۲	۲۲	۱۲۷	۹۴	۳۷	۲۸	*	*	*	*	*	*	*	*
۲۸	وره زردی	۲	۲۶	۱۶۷	۱۲۵	۳۴	۲۷	*	*	*	*	*	*	*	*
دهستان میانکوه															
۱	امامزاده سیدعلی	۲	۱۲	۶۷	۶۲	۲۲	۱۲	*	*	*	*	*	*	*	*
۲	انار و دود	۴	۹	۴۸	۳۸	۰	۱۱	*	*	*	*	*	*	*	*
۳	بیابغ بیسه	۴	۷	۴۰	۳۰	۶	۶	*	*	*	*	*	*	*	*
۴	بیابغ پیش جاد امک	۲	۱۹	۱۱۹	۹۲	۳	۱۵	*	*	*	*	*	*	*	*
۵	بیلران	۲	۲۱	۱۵۵	۱۱۴	۲۷	۲۵	*	*	*	*	*	*	*	*
۶	بینکوه ایماقلی	۲	۱۰	۴۸	۳۶	۱	۱۴	*	*	*	*	*	*	*	*
۷	بینه جو	۲	۶	۵۱	۳۵	۱۱	۶	*	*	*	*	*	*	*	*
۸	بینه لشفه	۲	۴	۳۴	۲۴	۵	۴	*	*	*	*	*	*	*	*
۹	پاچک	۲	۱۰	۵۱	۴۴	۱۱	۱۱	*	*	*	*	*	*	*	*
۱۰	پشت بیابغ پیش جاد امک	۲	۵	۳۹	۲۷	۶	۱۰	*	*	*	*	*	*	*	*
۱۱	پشت تنگ	۲	۵	۳۷	۳۰	۳	۲	*	*	*	*	*	*	*	*
۱۲	پشت تنگ خوشاب	۴	۶	۳۷	۲۸	۱۶	۶	*	*	*	*	*	*	*	*
۱۳	پشت تنگ میروشوند	۴	۸	۴۳	۳۵	۴	۱۳	*	*	*	*	*	*	*	*
۱۴	پشت جو	۲	۴۲	۲۴۶	۱۷۹	۳۰	۴۸	*	*	*	*	*	*	*	*
۱۵	پشت زردین چقال	۲	۹	۴۵	۳۱	۷	۷	*	*	*	*	*	*	*	*
۱۶	پل امکنه	۲	۱۷	۱۱۸	۸۱	۲۲	۲۰	*	*	*	*	*	*	*	*
۱۷	پنبه کار	۴	۸	۷۲	۵۷	۳۰	۱۶	*	*	*	*	*	*	*	*
۱۸	تخت آب	۲	۱۷	۱۰۹	۸۰	۱۷	۲۵	*	*	*	*	*	*	*	*
۱۹	چادو آب	۲	۲۲	۱۴۶	۱۰۴	۵۵	۲۰	*	*	*	*	*	*	*	*
۲۰	چشمه شیرین	۲	۵۲	۳۰۲	۲۲۲	۱۱۷	۷۵	*	*	*	*	*	*	*	*
۲۱	چشمه گش	۲	۸	۵۴	۳۸	۱۵	۱۰	*	*	*	*	*	*	*	*
۲۲	چنادر میان	۲	۱۰	۶۷	۴۴	۱	۱۲	*	*	*	*	*	*	*	*
۲۳	چنادر میان دو انشیر	۲	۱۰	۴۸	۳۳	۵	۱۴	*	*	*	*	*	*	*	*
۲۴	چمنک پشت تنگ	۲	۱۹	۱۴۱	۱۱۲	۶۸	۲۵	*	*	*	*	*	*	*	*
۲۵	چمشک زین تنگ	۲	۸۹	۵۴۱	۳۹۹	۱۶۹	۱۱۰	*	*	*	*	*	*	*	*
۲۶	چمشکیها	۲	۶	۳۵	۲۲	۶	۸	*	*	*	*	*	*	*	*
۲۷	چناره	۴	۲۲	۱۲۹	۸۷	۵	۲۷	*	*	*	*	*	*	*	*
۲۸	حسن جان	۲	۷	۴۸	۳۴	۱۷	۸	*	*	*	*	*	*	*	*
۲۹	خز گلو	۴	۱۲	۷۴	۵۸	۱۵	۱۵	*	*	*	*	*	*	*	*
۳۰	خلیل اکبر	۲	۴۸	۳۱۰	۲۳۰	۷۵	۵۰	*	*	*	*	*	*	*	*
۳۱	داد اخلاب	۲	۲۰	۱۲۱	۸۷	۱۸	۲۱	*	*	*	*	*	*	*	*
۳۲	دار باغه	۲	۴۱	۲۷۱	۲۱۲	۶۳	۴۶	*	*	*	*	*	*	*	*
۳۳	دار صافه	۲	۱۰	۶۷	۴۹	۰	۱۰	*	*	*	*	*	*	*	*
۳۴	دار کلتک	۲	۴	۲۲	۱۸	۱	۶	*	*	*	*	*	*	*	*
۳۵	دالاب	۲	۲	۲۱	۱۵	۷	۳	*	*	*	*	*	*	*	*
۳۶	داوردش	۲	۱	۳	۰	۰	۱	*	*	*	*	*	*	*	*
۳۷	دره گیر	۲	۱۲	۸۲	۶۷	۱۲	۱۵	*	*	*	*	*	*	*	*

کد نوع راه آبادی: ۱، جاده اسفالت، ۲، جاده خاکی، ۳، مارو، ۴، سایر (اینگاه راه آسین، باره آبی، ۵، نامشخص، ۶

تعداد گاو و گوساله	تعداد گوسفند و بز	تیمبرگاه شتران آلات شادری	فروشگاه تعاونی	دستری به رسیدن قیدی عمومی آردی	تلفن	دستری به روزنامه و مجله آردی	صدوق پست	بیمار و مامای روستایی	دانشگاه شتران و دامپزشکی	پرورش	خانه بهداشت	مرکز بهداشتی درمانی	حمام	آموزش انجمن جوانان	مدرسه روستایی	دبستان	برق	آب لوله کشی	پایگاه بهداشت بروج	مرکز خدمات روستایی	دفتر جهاد سازندگی	شورای اسلامی روستایی	امکن مذهبی سلمانان	بنج مذهبی سلمانان	شماره در پیش آبادی	
۴۲	۴۱	۴۰	۳۹	۳۸	۳۷	۳۶	۳۵	۳۴	۳۳	۳۲	۳۱	۳۰	۲۹	۲۸	۲۷	۲۶	۲۵	۲۴	۲۳	۲۲	۲۱	۲۰	۱۹	۱۸	۱۷	
۱۲	۱۲۰۰	*	*	*	*	*	*	*	*	*	*	*	*	*	*	*	*	*	*	*	*	*	*	*	*	۲۲
۳۰۰	۶۹۰	*	*	*	*	*	*	*	*	*	*	*	*	*	*	*	*	*	*	*	*	*	*	*	*	۲۴
۰	۴۰۰	*	*	*	*	*	*	*	*	*	*	*	*	*	*	*	*	*	*	*	*	*	*	*	*	۲۵
۲۰	۷۰۰	*	*	*	*	*	*	*	*	*	*	*	*	*	*	*	*	*	*	*	*	*	*	*	*	۲۶
۱۵	۹۰۰	*	*	*	*	*	*	*	*	*	*	*	*	*	*	*	*	*	*	*	*	*	*	*	*	۲۷
۲	۱۸۰۰	*	*	*	*	*	*	*	*	*	*	*	*	*	*	*	*	*	*	*	*	*	*	*	*	۲۸
۶۲۷۹	۳۵۲۰	۰	۱۰	۱۵	۰	۰	۱	۰	۴	۱	۱	۱	۲	۲	۲	۳۹	۱	۲۲	۱	۱	۲	۶۰	۶	۹	۱	
۱۰۰	۹۶	*	*	*	*	*	*	*	*	*	*	*	*	*	*	*	*	*	*	*	*	*	*	*	*	۲
۰	۱۵۰۰	*	*	*	*	*	*	*	*	*	*	*	*	*	*	*	*	*	*	*	*	*	*	*	*	۳
۰	۶۰۰	*	*	*	*	*	*	*	*	*	*	*	*	*	*	*	*	*	*	*	*	*	*	*	*	۴
۱۵۰	۱۱۸۰	*	*	*	*	*	*	*	*	*	*	*	*	*	*	*	*	*	*	*	*	*	*	*	*	۵
۵۵	۲۱۰	*	*	*	*	*	*	*	*	*	*	*	*	*	*	*	*	*	*	*	*	*	*	*	*	۶
۱۷	۱۲۹۰	*	*	*	*	*	*	*	*	*	*	*	*	*	*	*	*	*	*	*	*	*	*	*	*	۷
۱۰	۲۶۵	*	*	*	*	*	*	*	*	*	*	*	*	*	*	*	*	*	*	*	*	*	*	*	*	۸
۲۰	۴۷۰	*	*	*	*	*	*	*	*	*	*	*	*	*	*	*	*	*	*	*	*	*	*	*	*	۹
۰	۵۰۰	*	*	*	*	*	*	*	*	*	*	*	*	*	*	*	*	*	*	*	*	*	*	*	*	۱۰
۳۰	۵۱۵	*	*	*	*	*	*	*	*	*	*	*	*	*	*	*	*	*	*	*	*	*	*	*	*	۱۱
۲۰	۶۰	*	*	*	*	*	*	*	*	*	*	*	*	*	*	*	*	*	*	*	*	*	*	*	*	۱۲
۲۵	۲۶۰	*	*	*	*	*	*	*	*	*	*	*	*	*	*	*	*	*	*	*	*	*	*	*	*	۱۳
۰	۱۶۵۰	*	*	*	*	*	*	*	*	*	*	*	*	*	*	*	*	*	*	*	*	*	*	*	*	۱۴
۰	۱۵۰۰	*	*	*	*	*	*	*	*	*	*	*	*	*	*	*	*	*	*	*	*	*	*	*	*	۱۵
۰	۲۹۴	*	*	*	*	*	*	*	*	*	*	*	*	*	*	*	*	*	*	*	*	*	*	*	*	۱۶
۲۵	۱۰۸۰	*	*	*	*	*	*	*	*	*	*	*	*	*	*	*	*	*	*	*	*	*	*	*	*	۱۷
۷۰	۱۰۰۰	*	*	*	*	*	*	*	*	*	*	*	*	*	*	*	*	*	*	*	*	*	*	*	*	۱۸
۵۸	۲۳۰۰	*	*	*	*	*	*	*	*	*	*	*	*	*	*	*	*	*	*	*	*	*	*	*	*	۱۸
۱۰۰۰	۲۰۰۰	*	*	*	*	*	*	*	*	*	*	*	*	*	*	*	*	*	*	*	*	*	*	*	*	۱۹
۲۲۰	۷۵۰	*	*	*	*	*	*	*	*	*	*	*	*	*	*	*	*	*	*	*	*	*	*	*	*	۲۰
۱۰	۵۰۰	*	*	*	*	*	*	*	*	*	*	*	*	*	*	*	*	*	*	*	*	*	*	*	*	۲۱
۸۵	۱۸۰۰	*	*	*	*	*	*	*	*	*	*	*	*	*	*	*	*	*	*	*	*	*	*	*	*	۲۲
۱۵	۵۱۰	*	*	*	*	*	*	*	*	*	*	*	*	*	*	*	*	*	*	*	*	*	*	*	*	۲۲
۲۰	۶۰۰	*	*	*	*	*	*	*	*	*	*	*	*	*	*	*	*	*	*	*	*	*	*	*	*	۲۳
۴۸۰	۲۵۹۰	*	*	*	*	*	*	*	*	*	*	*	*	*	*	*	*	*	*	*	*	*	*	*	*	۲۴
۶۶	۱۲۲۰	*	*	*	*	*	*	*	*	*	*	*	*	*	*	*	*	*	*	*	*	*	*	*	*	۲۶
۱۵۰	۴۰۰۰	*	*	*	*	*	*	*	*	*	*	*	*	*	*	*	*	*	*	*	*	*	*	*	*	۲۷
۰	۲۰۰	*	*	*	*	*	*	*	*	*	*	*	*	*	*	*	*	*	*	*	*	*	*	*	*	۲۸
۱۸	۳۹۲	*	*	*	*	*	*	*	*	*	*	*	*	*	*	*	*	*	*	*	*	*	*	*	*	۲۸
۲۰۰	۲۱۵۰	*	*	*	*	*	*	*	*	*	*	*	*	*	*	*	*	*	*	*	*	*	*	*	*	۲۹
۵۰	۷۰۰	*	*	*	*	*	*	*	*	*	*	*	*	*	*	*	*	*	*	*	*	*	*	*	*	۳۰
۳۰	۱۸۰۰	*	*	*	*	*	*	*	*	*	*	*	*	*	*	*	*	*	*	*	*	*	*	*	*	۳۱
۸	۱۰۴۰	*	*	*	*	*	*	*	*	*	*	*	*	*	*	*	*	*	*	*	*	*	*	*	*	۳۲
۰	۲۳۰	*	*	*	*	*	*	*	*	*	*	*	*	*	*	*	*	*	*	*	*	*	*	*	*	۳۳
۵	۱۴۰	*	*	*	*	*	*	*	*	*	*	*	*	*	*	*	*	*	*	*	*	*	*	*	*	۳۴
۰	۲۵	*	*	*	*	*	*	*	*	*	*	*	*	*	*	*	*	*	*	*	*	*	*	*	*	۳۵
۲۸	۲۷۵	*	*	*	*	*	*	*	*	*	*	*	*	*	*	*	*	*	*	*	*	*	*	*	*	۳۷

خصوصیات اجتماعی - اقتصادی آبادیهای سکنه شهرستان خرم آباد

شماره ردیف آبادی	آبادی	کده آبادی	نوع راه آبادی (کده)	تعداد خانوار	کل جمعیت	جمعیت عساکر بیشتر	جمعیت باسواد	جمعیت شغل	فعا لیت کشاورزی					
									۱۰. زراعت	۱۱. باغداری	۱۲. دامداری دامپروری	۱۳. پرورش طیور	۱۴. پرورش کرم ابریشم	۱۵. پرورش زنبورسل
۳۸	دولابین بباد امک	۲۲۱۲۳۱	۲	۲۴	۲۲۳	۱۵۹	۶۰	۴۵	*	*	*	*	*	*
۳۹	ده بزرگ چشمه مرتبه	۲۲۱۲۳۲	۴	۲۶	۲۲۴	۱۷۸	۵۷	۳۷	*	*	*	*	*	*
۴۰	دهلیچ	۲۲۱۲۳۳	۲	۲۰	۱۹۳	۱۵۱	۶۳	۳۸	*	*	*	*	*	*
۴۱	رحمت آباد	۲۲۱۲۳۴	۲	۲۴	۱۴۶	۱۰۳	۴۲	۲۵	*	*	*	*	*	*
۴۲	ریخان دو	۲۲۱۲۳۶	۲	۲۴	۱۴۲	۱۰۸	۱۸	۲۷	*	*	*	*	*	*
۴۳	ریخان سه	۲۲۱۲۳۷	۲	۱۰	۷۶	۵۹	۳	۱۱	*	*	*	*	*	*
۴۴	ریخان یک	۲۲۱۲۳۸	۲	۲۸	۱۷۸	۱۳۱	۷۰	۳۰	*	*	*	*	*	*
۴۵	زیر شنگذو شایب	۲۲۱۲۳۹	۲	۱۱	۷۲	۵۵	۲۸	۱۰	*	*	*	*	*	*
۴۶	زیر زرین چقا	۲۲۱۲۴۰	۲	۴	۲۳	۱۸	۱۰	۵	*	*	*	*	*	*
۴۷	مر ابعبید العلی	۲۲۱۲۴۲	۲	۲۷	۲۲۲	۱۶۵	۳۲	۳۸	*	*	*	*	*	*
۴۸	مر ایدو انشیر کر مر شاه	۲۲۱۲۴۳	۲	۵	۲۷	۱۷	۶	۵	*	*	*	*	*	*
۴۹	مردار	۲۲۱۲۴۵	۲	۲	۸	۶	۰	۲	*	*	*	*	*	*
۵۰	مر قبرستان سفلی	۲۲۱۲۴۶	۲	۵	۲۳	۱۷	۸	۴	*	*	*	*	*	*
۵۱	مر قبرستان علیا	۲۲۱۲۴۷	۲	۴	۲۴	۱۹	۷	۴	*	*	*	*	*	*
۵۲	مید علی پناه	۲۲۱۲۴۹	۲	۱	۶	۲	۰	۲	*	*	*	*	*	*
۵۳	شاه داده	۲۲۱۲۵۰	۲	۱	۱۰	۹	۰	۲	*	*	*	*	*	*
۵۴	شیب کاهد ان	۲۲۱۲۹۲	۲	۱۱	۷۴	۵۱	۱	۱۲	*	*	*	*	*	*
۵۵	شیب مر اد	۲۲۱۲۵۱	۲	۲	۱۴	۱۲	۱	۳	*	*	*	*	*	*
۵۶	علی عبدال	۲۲۱۲۵۲	۲	۷	۳۸	۲۹	۵	۱۰	*	*	*	*	*	*
۵۷	غلام علی	۲۲۱۲۱۰	۲	۲	۱۶	۱۰	۱	۴	*	*	*	*	*	*
۵۸	قلعه جوق	۲۲۱۲۵۳	۲	۱	۳	۲	۰	۱	*	*	*	*	*	*
۵۹	قلعه می شوند	۲۲۱۲۵۴	۲	۱۴	۷۷	۶۲	۴	۱۶	*	*	*	*	*	*
۶۰	قلعه تمیز	۲۲۱۲۵۵	۲	۶۲	۳۸۸	۲۹۰	۱۴۰	۸۱	*	*	*	*	*	*
۶۱	فهر مانی	۲۲۱۲۵۶	۲	۵	۳۶	۲۹	۹	۹	*	*	*	*	*	*
۶۲	قیصور	۲۲۱۲۵۷	۴	۱۱	۵۹	۵۰	۱۷	۱۶	*	*	*	*	*	*
۶۳	کیو چمر سفلی	۲۲۱۲۵۸	۲	۲	۱۳	۸	۲	۴	*	*	*	*	*	*
۶۴	کلکبیه حسین آباد	۲۲۱۲۶۰	۲	۱۴	۸۸	۷۴	۲۷	۱۹	*	*	*	*	*	*
۶۵	کلکبیه محمد	۲۲۱۲۶۱	۲	۹	۵۴	۳۲	۱۱	۱۳	*	*	*	*	*	*
۶۶	کلکبیه صادق	۲۲۱۲۶۲	۲	۱۰	۷۳	۵۸	۱۱	۲۲	*	*	*	*	*	*
۶۷	کلکبیه احمد	۲۲۱۲۶۳	۲	۲۲	۱۹۵	۱۴۴	۳۸	۴۲	*	*	*	*	*	*
۶۸	کمچه کلا	۲۲۱۲۶۴	۲	۴	۲۳	۱۶	۰	۶	*	*	*	*	*	*
۶۹	کوفان	۲۲۱۲۶۵	۲	۴۴	۲۷۷	۲۱۸	۱۰۷	۵۲	*	*	*	*	*	*
۷۰	کهن ادوند	۲۲۱۲۶۶	۲	۵	۲۴	۱۸	۳	۶	*	*	*	*	*	*
۷۱	گچ کیخو اه	۲۲۱۲۶۹	۲	۶	۳۱	۲۵	۱	۷	*	*	*	*	*	*
۷۲	گزلان	۲۲۱۲۷۱	۲	۱۲	۶۷	۵۱	۱۷	۱۸	*	*	*	*	*	*
۷۳	گزی سبز	۲۲۱۲۷۲	۲	۶	۳۹	۳۰	۰	۶	*	*	*	*	*	*
۷۴	گوندیر افتاب	۲۲۱۲۷۳	۴	۳۱	۲۰۵	۱۶۴	۶	۴۸	*	*	*	*	*	*
۷۵	محمد رضا اصلانی	۲۲۱۲۷۴	۲	۱۵	۸۱	۶۱	۲۱	۱۹	*	*	*	*	*	*
۷۶	مرغ محمدن طایبی	۲۲۱۲۷۶	۲	۱۷	۱۳۹	۹۹	۴۰	۲۵	*	*	*	*	*	*
۷۷	مکتبه نصیری	۲۲۱۲۷۷	۲	۱۲	۶۴	۴۶	۱۴	۱۴	*	*	*	*	*	*
۷۸	مهم	۲۲۱۲۷۸	۲	۲	۱۱	۸	۱	۵	*	*	*	*	*	*
۷۹	مهدی خان	۲۲۱۲۷۹	۲	۱۲	۸۸	۷۰	۳۲	۱۹	*	*	*	*	*	*
۸۰	میران تاکان	۲۲۱۲۸۰	۴	۲۵	۱۵۶	۱۱۱	۳۴	۲۶	*	*	*	*	*	*
۸۱	میر آباد	۲۲۱۲۸۱	۱	۱۲۲	۸۵۷	۶۱۴	۳۸۳	۱۳۶	*	*	*	*	*	*
۸۲	میران مرد	۲۲۱۲۹۲	۴	۶	۴۴	۲۹	۴	۷	*	*	*	*	*	*

کد نوع راه آبادی: جاده اسفالت ۱، جاده شوسه ۲، جاده خاکی ۳، مارو ۴، سایر (اینگاه راه آسین یا راه آبی ۵)، نامشخص ۶

تعداد گاو و گوساله	تعداد گوسفند و بز	تیمارگاه آبریز آفات کشاورزی	فروشگاه تعاونی	دستری به وسایل تعمیراتی آرایشی	تلفن	دستری به روزنامه و مجله آرایشی	صندوق پست	بیمار و دامی روستایی	دانشگاه کیمیا و پزشکی	پزشک	خانه بهداشت	مرکز بهداشتی درمانی	حمام	آموزش و تفریح کودکان	مدرسه راهنمایی	دبستان	برق	آب لوله کشی	پایگاه بهداشت پنج	مرکز خدمات روستایی	دفتر جهاد سازندگی	شورای اسلامی روستایی	اماکن مذهبی مسلمانان	بنای مذهبی مسلمانان	نواره درختی آبی
۴۲	۴۱	۴۰	۳۹	۳۸	۳۷	۳۶	۳۵	۳۴	۳۳	۳۲	۳۱	۳۰	۲۹	۲۸	۲۷	۲۶	۲۵	۲۴	۲۳	۲۲	۲۱	۲۰	۱۹	۱۸	۱۷
۶	۲۲۱۵		*													*									۲۸
۳۵	۲۰۰۰															*									۲۹
۳۰۰	۲۷۵۰		*													*									۴۰
۷۰	۷۵۰															*									۴۱
۳۱	۶۶۰															*									۴۲
۲۴	۱۲۲۰															*									۴۳
۲۵۰	۲۷۰								*							*									۴۴
۵۰	۲۱۰															*									۴۵
۴	۱۳۳															*									۴۶
۱۳۰	۱۶۷۰															*									۴۷
۱۰	۲۸۰															*									۴۸
۰	۲۷۰															*									۴۹
۱۰	۷۳		*													*									۵۰
۰	۴۷۲		*													*									۵۱
۷	۴۴															*									۵۲
۶	۲۱۵			*												*									۵۳
۰	۱۳۰۰															*									۵۴
۲	۲۳۰															*									۵۵
۰	۴۲۰															*									۵۶
۰	۲۲۰															*									۵۷
۵	۴۰															*									۵۸
۱۲	۱۳۰۰															*									۵۹
۴۱۰	۲۱۲۱		*	*								*				*								*	۶۰
۱۰	۲۳۰															*									۶۱
۰	۱۲۰۰															*									۶۲
۰	۱۲۵															*									۶۳
۵	۹۸۰		*	*												*									۶۴
۷	۲۲۰		*	*	*											*									۶۵
۴	۸۰۰		*	*	*											*									۶۶
۱۵	۱۷۵۰		*	*	*											*									۶۷
۱۲	۲۲۰															*									۶۸
۵۰	۲۵۰۰															*									۶۹
۸	۱۵۰															*									۷۰
۳۱	۱۱۵۰															*									۷۱
۲۲	۱۲۱۵															*									۷۲
۱۶	۳۰۵															*									۷۳
۰	۱۹۰۷															*									۷۴
۳۰	۵۴۸															*									۷۵
۷۰	۱۶۰۰		*													*									۷۶
۱۳	۶۵۰		*													*									۷۷
۲۴	۲۸۱															*									۷۸
۱۵۰	۴۹۰		*	*												*									۷۹
۳۰	۱۲۰		*	*												*									۸۰
۲۹۸	۷۰۰		*	*			*						*			*							*		۸۱
۰	۱۳۰۰															*									۸۲

خصوصیات اجتماعی - اقتصادی آبادیهای دارای سکنه شهرستان خرم آباد

شماره ردیف آبادی	آبادی	کد آبادی	نوع راه آبادی (کیلومتر)	تعداد خانوار	کل جمعیت	جمعیت عساکر و سرباز	جمعیت باسواد	جمعیت شامل	نهایت کشاورزی						
									زراعت	باغداری	دامداری دامپروری	پرورش طیور	پرورش گاو برهیم	پرورش بز و گوسفند	پرورش ماهی
۱	۲	۳	۴	۵	۶	۷	۸	۹	۱۰	۱۱	۱۲	۱۳	۱۴	۱۵	۱۶
۸۲	میرزاچان	۲۲۱۲۸۲	۲	۸	۴۳	۲۷	۱۰	۸	*	*	*	*	*	*	*
۸۴	میشاب	۲۲۱۲۸۳	۲	۹	۵۸	۴۱	۲۴	۱۱	*	*	*	*	*	*	*
۸۵	واغیان تخت شیر	۲۴۱۲۸۴	۲	۲۶	۱۸۵	۱۴۰	۶۰	۳۶	*	*	*	*	*	*	*
۸۶	واغیان چاه شیرین	۲۲۱۲۸۵	۲	۲۱	۱۱۲	۹۵	۲۲	۳۵	*	*	*	*	*	*	*
۸۷	واغیان تهر تپه	۲۲۱۲۸۶	۲	۶۴	۴۱۶	۳۲۴	۹۹	۸۲	*	*	*	*	*	*	*
۸۸	هر مکه	۲۲۱۲۸۸	۲	۷	۳۷	۲۸	۰	۱۲	*	*	*	*	*	*	*
۸۹	هر شیر ایمانی	۲۲۱۲۸۹	۲	۴	۴۱	۲۴	۷	۵	*	*	*	*	*	*	*
۹۰	هر شیر عباسی	۲۲۱۲۹۰	۲	۴	۳۰	۲۲	۵	۷	*	*	*	*	*	*	*
	بخش و پیمیان			۷۵۵۶	۴۷۱۰۴	۳۵۵۷۱	۲۰۰۱۵	۷۷۴۹	۱۲۰	۶۶	۱۲۶	۳۵	۰	۸	۱
	دهستان کرکاه			۵۶۶۱	۳۵۷۱۳	۲۶۹۶۳	۱۵۷۳۱	۵۵۹۲	۶۴	۳۸	۶۲	۱۹	۰	۸	۱
۱	اسپستان	۲۲۲۵۰۴	۱	۵۱۶	۳۱۷۷	۲۴۰۰	۱۴۲۱	۵۹۰	*	*	*	*	*	*	*
۲	انار در بالا	۲۲۲۵۰۵	۲	۱۲	۱۱۶	۲۹	۵۴	۱۸	*	*	*	*	*	*	*
۳	انار در پایین	۲۲۲۵۰۶	۲	۶	۲۶	۲۰	۱۱	۵	*	*	*	*	*	*	*
۴	انگیز	۲۲۲۵۰۷	۲	۴۹	۲۵۲	۲۶۵	۱۲۹	۵۷	*	*	*	*	*	*	*
۵	بدر آباد مقلی	۲۲۲۵۰۸	۲	۱۸۰	۱۰۱۲	۸۱۶	۴۸۶	۸۰	*	*	*	*	*	*	*
۶	بدر آباد علیا	۲۲۲۵۰۹	۱	۴۰۲	۲۴۶۹	۱۸۶۰	۱۱۰۲	۴۰۷	*	*	*	*	*	*	*
۷	بلبلو تپه	۲۲۲۵۱۰	۲	۵۹	۲۹۸	۲۰۵	۲۰۰	۵۹	*	*	*	*	*	*	*
۸	بهر ام کش میرزا	۲۲۲۵۱۱	۲	۵	۳۱	۲۱	۷	۶	*	*	*	*	*	*	*
۹	پشته تپه	۲۲۲۵۱۲	۲	۲	۲۳	۱۸	۸	۳	*	*	*	*	*	*	*
۱۰	پشته پاکر	۲۲۲۵۱۳	۲	۷۱	۴۵۴	۳۴۱	۱۶۹	۳۴	*	*	*	*	*	*	*
۱۱	پشته خورشیدی	۲۲۲۵۱۴	۲	۲۶۸	۱۷۶۴	۱۲۶۳	۳۶۳	۱۹	*	*	*	*	*	*	*
۱۲	پشته و الهزاده	۲۲۲۵۱۵	۲	۸۱	۵۴۶	۳۹۹	۲۲۲	۲۵	*	*	*	*	*	*	*
۱۳	پله بابا حسین	۲۲۲۵۱۶	۱	۱۵۸	۹۳۶	۷۲۵	۴۷۷	۱۷۴	*	*	*	*	*	*	*
۱۴	پیر محمد بابا حسین	۲۲۲۵۱۷	۲	۲	۲۴	۲۰	۸	۵	*	*	*	*	*	*	*
۱۵	پیر محمد سعید امداله	۲۲۲۵۱۸	۲	۲	۱۶	۱۲	۷	۲	*	*	*	*	*	*	*
۱۶	پیر محمد شاه مهدی	۲۲۲۵۱۹	۲	۵	۴۰	۳۲	۱۹	۵	*	*	*	*	*	*	*
۱۷	پیر محمد میر حسین	۲۲۲۵۲۰	۲	۴	۳۱	۲۲	۱۱	۵	*	*	*	*	*	*	*
۱۸	تلمبه خانه پل بابا	۲۲۲۵۲۱	۱	۱۵	۶۹	۵۲	۳۴	۱۹	*	*	*	*	*	*	*
۱۹	تلور مقلی	۲۲۲۵۲۲	۲	۱۵۶	۹۹۶	۷۴۷	۴۶۳	۱۳۶	*	*	*	*	*	*	*
۲۰	تلور علیا	۲۲۲۵۲۳	۲	۱۴۱	۸۹۹	۶۷۰	۴۱۶	۱۰۹	*	*	*	*	*	*	*
۲۱	تنگ پیر ام کش	۲۲۲۵۲۴	۲	۴	۲۳	۱۵	۵	۴	*	*	*	*	*	*	*
۲۲	تیر باز ار	۲۲۲۵۲۵	۲	۹۳	۶۱۴	۴۸۴	۳۸۴	۱۴۰	*	*	*	*	*	*	*
۲۳	چن ابوری	۲۲۲۵۲۸	۲	۲۲	۱۲۸	۱۰۵	۵۴	۱۲	*	*	*	*	*	*	*
۲۴	چم انجیر	۲۲۲۵۲۹	۱	۶۸	۴۶۵	۳۶۷	۲۴۷	۹۰	*	*	*	*	*	*	*
۲۵	چم قرغ	۲۲۲۵۳۰	۱	۶۵	۴۲۲	۳۱۶	۱۹۰	۶۸	*	*	*	*	*	*	*
۲۶	چشمه مرخه	۲۲۲۵۳۱	۲	۴۶	۳۰۰	۲۱۸	۱۴۲	۵۰	*	*	*	*	*	*	*
۲۷	چشمه محل	۲۲۲۵۳۲	۲	۱۱	۷۹	۵۸	۳۵	۱۲	*	*	*	*	*	*	*
۲۸	چنار بنگالی	۲۲۲۵۳۴	۲	۷۲	۴۸۵	۳۵۲	۱۴۲	۷۲	*	*	*	*	*	*	*
۲۹	چنار خیرین	۲۲۲۵۳۵	۱	۲۱	۱۷۹	۱۴۲	۸۷	۳۵	*	*	*	*	*	*	*
۳۰	چوبستر افق	۲۲۲۵۳۶	۲	۷۵	۴۵۹	۳۵۲	۲۰۵	۷۲	*	*	*	*	*	*	*
۳۱	چهن آل	۲۲۲۵۳۷	۲	۵۹	۳۱۰	۲۵۰	۱۵۴	۶۵	*	*	*	*	*	*	*
۳۲	حسن آباد	۲۲۲۵۳۸	۲	۲۸	۱۵۴	۱۲۲	۶۵	۴۶	*	*	*	*	*	*	*
۳۳	خارزار ابن	۲۲۲۵۳۹	۲	۱۱	۸۷	۶۶	۲۹	۱۲	*	*	*	*	*	*	*

کد نوع راه آبادی: ۱ جاده استخوانه، ۲ جاده شوسه، ۳ جاده خاکی، ۴ مارو، ۵ سایر راهگاه راه آهن، ۵۱ باره آبی، ۵۲ ناهنجار

تعداد گاو و گوساله	تعداد گوسفند و بز	تعمیرگاه ماشین آلات شادری	فروشگاه تعاونی	دستری به وسیله شیمیایی آرایه	تلفن	دستری به روزنامه و مجله آرایه	صندوق پست	بیمار و دامی روستایی	دانشگاه کشاورزی و دامپزشکی	پزشک	خانه بهداشت	مرکز بهداشتی درمانی	حمام	آموزش انجمن بودا آموزی	مدرسه راهنمایی	دبستان	برن	آب لوله کشی	پایگاه تعاونی دست بچ	مرکز خدمات روستایی	دفتر جهاد سازندگی	شورای اسلامی روستایی	اماکن مذهبی مسلمانان	مبلغ مذهبی مسلمانان	شماره ردیف آبادی
۴۲	۴۱	۴۰	۳۹	۳۸	۳۷	۳۶	۳۵	۳۴	۳۳	۳۲	۳۱	۳۰	۲۹	۲۸	۲۷	۲۶	۲۵	۲۴	۲۳	۲۲	۲۱	۲۰	۱۹	۱۸	۱۷
۵۰	۱۴۰																								۸۲
۱۲	۵۱۵															*		*							۸۴
۲۲۶	۲۷۰															*		*							۸۵
۱۵	۵۰																								۸۶
۲۷۰	۱۶۵۰			*									*			*		*					*		۸۷
۱۲۰	۲۰۰۰																								۸۸
۲	۲۰۰																								۸۹
۰	۲۳۵																								۹۰
۱۴۰۲۸	۸۷۲۳۴	۵	۲۰	۲۳	۶	۲	۱۱	۰	۱۶	۲	۱	۵	۶	۱۹	۷	۸۷	۵۸	۶۸	۶	۲	۲	۱۱۵	۲۵	۱۱	
۱۱۳۵۲	۵۰۹۹۱	۳	۲۰	۲۵	۴	۲	۵	۰	۹	۱	۰	۲	۴	۱۷	۵	۵۰	۲۶	۲۵	۵	۱	۱	۶۰	۲۲	۱	
۱۰۰	۰	*	*	*	*								*	*	*	*	*	*	*	*	*	*	*	*	۱
۶۰	۲۲۰															*	*	*	*	*	*	*	*	*	۲
۱۵	۰															*	*	*	*	*	*	*	*	*	۳
۸۰	۲۵۱۵			*		*		*						*	*	*	*	*	*	*	*	*	*	*	۴
۲۰۰	۱۰۰		*	*										*	*	*	*	*	*	*	*	*	*	*	۵
۱۰۰	۱۵۰	*	*	*										*	*	*	*	*	*	*	*	*	*	*	۶
۱۸۰	۱۱۰۰													*	*	*	*	*	*	*	*	*	*	*	۷
۰	۸۰							*						*	*	*	*	*	*	*	*	*	*	*	۸
۲	۲۵۰													*	*	*	*	*	*	*	*	*	*	*	۹
۴۰	۲۰۰													*	*	*	*	*	*	*	*	*	*	*	۱۰
۱۵۰	۱۵۰		*	*										*	*	*	*	*	*	*	*	*	*	*	۱۱
۵۰	۰		*	*										*	*	*	*	*	*	*	*	*	*	*	۱۲
۲۰۰	۱۵۰۰		*	*			*							*	*	*	*	*	*	*	*	*	*	*	۱۳
۴	۰								*					*	*	*	*	*	*	*	*	*	*	*	۱۴
۲	۴۰													*	*	*	*	*	*	*	*	*	*	*	۱۵
۲۰	۲۵۰													*	*	*	*	*	*	*	*	*	*	*	۱۶
۸	۲۵۰													*	*	*	*	*	*	*	*	*	*	*	۱۷
۰	۰		*	*		*								*	*	*	*	*	*	*	*	*	*	*	۱۸
۱۰۰	۲۳۰		*	*		*								*	*	*	*	*	*	*	*	*	*	*	۱۹
۰	۰													*	*	*	*	*	*	*	*	*	*	*	۲۰
۰	۴۵۰													*	*	*	*	*	*	*	*	*	*	*	۲۱
۲۰۰	۲۰۰													*	*	*	*	*	*	*	*	*	*	*	۲۲
۵۰	۵۰۰													*	*	*	*	*	*	*	*	*	*	*	۲۳
۱۰۰۰	۲۰۶													*	*	*	*	*	*	*	*	*	*	*	۲۴
۱۰۰	۱۴۰		*	*										*	*	*	*	*	*	*	*	*	*	*	۲۵
۵۰	۲۲۰		*	*										*	*	*	*	*	*	*	*	*	*	*	۲۶
۲	۶۰۰													*	*	*	*	*	*	*	*	*	*	*	۲۷
۲۰۰	۲۴۰۰		*	*		*								*	*	*	*	*	*	*	*	*	*	*	۲۸
۵۰	۸۰۰		*	*		*								*	*	*	*	*	*	*	*	*	*	*	۲۹
۱۰۰	۵۰۰		*	*		*								*	*	*	*	*	*	*	*	*	*	*	۳۰
۰	۱۰۰۰		*	*		*								*	*	*	*	*	*	*	*	*	*	*	۳۱
۵۰	۵۰۰													*	*	*	*	*	*	*	*	*	*	*	۳۲
۶۰	۲۰۰۰								*					*	*	*	*	*	*	*	*	*	*	*	۳۳

خصوصیات اجماعی - اقتصادی آبادیهای دارای سکنه تهرستان خرم آباد

شماره ردیف آبادی	آبادی	کده آبادی	نوع راه آبادی (کده)	تعداد خانوار	کل جمعیت	جمعیت عسالزیر سنتر	جمعیت باسواد	جمعیت شغل	فصلیت کشاورزی							
									۱۰	۱۱	۱۲	۱۳	۱۴	۱۵	۱۶	
۲۴	دارایی	۲۲۲۵۴۰	۲	۲۵۸	۱۸۲۶	۱۲۷۹	۷۹۷	۳۰۸	*	*	*	*	*	*	*	*
۲۵	دهتیز انو	۲۲۲۵۴۲	۲	۱۶	۱۲۹	۹۵	۴۱	۲۶	*	*	*	*	*	*	*	*
۲۶	ده باقر	۲۲۲۵۴۳	۲	۸۱	۵۳۱	۴۰۹	۲۵۷	۷۸	*	*	*	*	*	*	*	*
۲۷	ده مومن	۲۲۲۵۴۶	۲	۲۵۵	۱۶۳۷	۱۲۵۷	۷۵۶	۲۸۹	*	*	*	*	*	*	*	*
۲۸	دینار و نده مقلی	۲۲۲۵۴۹	۱	۵۱	۲۵۴	۲۶۴	۱۵۷	۴۹	*	*	*	*	*	*	*	*
۲۹	دینار و نده علیا	۲۲۲۵۵۰	۱	۹۸	۶۱۴	۴۵۶	۲۳۸	۱۰۷	*	*	*	*	*	*	*	*
۴۰	سالی بزرگه	۲۲۲۵۵۱	۲	۱۰۸	۶۷۴	۵۰۹	۲۶۶	۱۲۱	*	*	*	*	*	*	*	*
۴۱	سالی کوچک	۲۲۲۵۵۲	۲	۱۴	۱۰۷	۷۸	۵۵	۱۶	*	*	*	*	*	*	*	*
۴۲	سر اییاس	۲۲۲۵۵۳	۲	۱۲۷	۸۲۷	۶۰۸	۳۶۴	۷۷	*	*	*	*	*	*	*	*
۴۳	سر پله باج احمدین	۲۲۲۵۵۴	۲	۸	۴۲	۳۱	۴	۱۰	*	*	*	*	*	*	*	*
۴۴	سر پله نودار	۲۲۲۵۵۵	۲	۶	۳۴	۲۵	۱۴	۸	*	*	*	*	*	*	*	*
۴۵	سر خده مقلی	۲۲۲۵۵۶	۲	۱۰۳	۶۸۳	۵۱۴	۲۵۹	۱۱۷	*	*	*	*	*	*	*	*
۴۶	سر خده علیا	۲۲۲۵۵۷	۲	۲۱	۲۲۷	۱۷۳	۷۹	۴۳	*	*	*	*	*	*	*	*
۴۷	سر علیا	۲۲۲۵۵۸	۲	۲	۱۸	۱۴	۷	۵	*	*	*	*	*	*	*	*
۴۸	سفیددشت	۲۲۲۵۵۹	۲	۶	۴۹	۳۸	۲۲	۱۴	*	*	*	*	*	*	*	*
۴۹	سهیل بیگی	۲۲۲۵۶۰	۲	۱۲۴	۷۹۸	۵۹۱	۳۵۴	۸۰	*	*	*	*	*	*	*	*
۵۰	شرکت پارسیلون	۲۲۲۵۶۱	۱	۶۸	۲۳۹	۱۶۷	۱۶۰	۸۴	*	*	*	*	*	*	*	*
۵۱	شهنشاه	۲۲۲۵۶۲	۲	۷۹	۵۶۹	۴۴۱	۲۶۸	۱۰۵	*	*	*	*	*	*	*	*
۵۲	سبور	۲۲۲۵۶۳	۲	۴۹	۳۸۴	۲۲۵	۱۱۷	۲۸	*	*	*	*	*	*	*	*
۵۳	عربان	۲۲۲۵۶۶	۲	۴۱	۲۵۳	۱۹۰	۱۱۶	۵۶	*	*	*	*	*	*	*	*
۵۴	علی محمد بیگی	۲۲۲۵۶۷	۲	۹	۵۴	۴۰	۲۵	۱۲	*	*	*	*	*	*	*	*
۵۵	غلامان مقلی	۲۲۲۵۶۸	۱	۲۳	۲۰۵	۱۵۱	۷۲	۵۳	*	*	*	*	*	*	*	*
۵۶	غلامان علیا	۲۲۲۵۶۹	۱	۲۵	۱۶۰	۱۲۴	۷۹	۴۹	*	*	*	*	*	*	*	*
۵۷	کارا	۲۲۲۵۷۰	۲	۴	۲۹	۲۱	۶	۴	*	*	*	*	*	*	*	*
۵۸	کریمان	۲۲۲۵۷۱	۲	۱۴	۹۲	۶۷	۴۴	۲۲	*	*	*	*	*	*	*	*
۵۹	کیر چکرده	۲۲۲۵۷۲	۲	۸	۴۳	۲۹	۱۴	۹	*	*	*	*	*	*	*	*
۶۰	مامور	۲۲۲۵۷۳	۱	۱۰۰۷	۶۰۳۷	۴۴۶۶	۲۶۶۲	۹۲۸	*	*	*	*	*	*	*	*
۶۱	میانکلال	۲۲۲۵۷۴	۲	۱۳۰	۳۲۸	۲۳۱	۳۳۲	۱۳۱	*	*	*	*	*	*	*	*
۶۲	ناسر و نده	۲۲۲۵۷۵	۲	۱۴۸	۹۹۳	۶۲۹	۴۰۶	۱۷۶	*	*	*	*	*	*	*	*
۶۳	نور آباد	۲۲۲۵۷۶	۲	۱۰	۵۷	۲۸	۱۲	۳۱	*	*	*	*	*	*	*	*
۶۴	وره ده	۲۲۲۵۷۷	۲	۲۰	۱۴۸	۱۱۲	۶۴	۳۷	*	*	*	*	*	*	*	*
۶۵	ونابلی مقلی	۲۲۲۵۷۸	۴	۲	۵	۵	۲	۲	*	*	*	*	*	*	*	*
۶۶	ونابلی علیا	۲۲۲۵۷۹	۲	۲	۲۶	۱۸	۴	۳	*	*	*	*	*	*	*	*
	دهستان و بیسیان			۱۲۸۱	۷۷۴۰	۵۸۴۷	۲۹۲۷	۱۵۳۰	۴۲	۴	۱۱	۳۹	۱۱	۰	۰	۰
۱	ابوذر	۲۲۲۶۹۸	۱	۶	۲۲	۱۸	۱۰	۵	*	*	*	*	*	*	*	*
۲	بنر و تله	۲۲۲۶۵۶	۱	۱۰	۶۷	۴۶	۲۸	۱۱	*	*	*	*	*	*	*	*
۳	بخت ندر چنار	۲۲۲۶۵۷	۳	۲۴	۱۴۴	۱۰۴	۵۴	۲۲	*	*	*	*	*	*	*	*
۴	پل شور ابعلقلی	۲۲۲۶۵۸	۲	۱۴	۹۰	۶۲	۳۱	۱۵	*	*	*	*	*	*	*	*
۵	پل شور ابعلیا	۲۲۲۶۵۹	۱	۱۸	۱۲۷	۹۷	۵۹	۲۲	*	*	*	*	*	*	*	*
۶	تل امان اله	۲۲۲۶۶۰	۲	۵	۳۳	۲۷	۵	۷	*	*	*	*	*	*	*	*
۷	تل پاشین	۲۲۲۶۶۱	۲	۹	۴۵	۳۲	۱۰	۹	*	*	*	*	*	*	*	*
۸	تل حاجی مرادخان	۲۲۲۶۶۲	۲	۲۲	۱۴۲	۱۰۵	۲۶	۲۷	*	*	*	*	*	*	*	*
۹	تل رفیع	۲۲۲۶۶۳	۲	۲	۲۴	۱۸	۱۱	۵	*	*	*	*	*	*	*	*
۱۰	تل سالار	۲۲۲۶۶۴	۲	۴۸	۲۸۰	۱۹۹	۶۳	۵۴	*	*	*	*	*	*	*	*

کد نوع راه آبادی: ۱، جاده اسفالت، ۲، جاده شوسه، ۳، جاده خاکی، ۴، مارود، ۵، سایر راه های بجا راه آبی، ۵، ناشخص

شماره ردیف آبادی	بنیغ مذکی سلیانان	انگن مذکی سلیانان	شورای اسلامی رودسبانی	دفتر بهداشت رودسبانی	مرکز خدمات رودسبانی	پایگاه بهداشت بیج	آب لولگشی	برنج	دبستان	مدرسه راهنمایی	سورنیا انجمن سواد آموزی	حمام	مرکز بهداشتی درمانی	خانه بهداشت	پزشک	دپارتمان تشخیصی و اپراتوری	بیمار و ماما ی رودسبانی	صندوق پست	دستری برودرنا سرد مجله رودسبانی	تعمیرات	دستری برودسبانی تعمیراتی رودسبانی	فروشگاه تعاونی	تعمیرگاه ماشین آلات کش درزی	تعداد کو سفند و بز	تعداد گاو و گوساله
۱۷	*	*	*	*	*	*	*	*	*	*	*	*	*	*	*	*	*	*	*	*	*	*	۴۲	۲۰۰۰	
۱۸	*	*	*	*	*	*	*	*	*	*	*	*	*	*	*	*	*	*	*	*	*	*	۴۱	۱۰۰۰۰	
۱۹	*	*	*	*	*	*	*	*	*	*	*	*	*	*	*	*	*	*	*	*	*	*	۴۰	۱۲۰	
۲۰	*	*	*	*	*	*	*	*	*	*	*	*	*	*	*	*	*	*	*	*	*	*	۳۹	۵۰	
۲۱	*	*	*	*	*	*	*	*	*	*	*	*	*	*	*	*	*	*	*	*	*	*	۳۸	۲۲۰	
۲۲	*	*	*	*	*	*	*	*	*	*	*	*	*	*	*	*	*	*	*	*	*	*	۳۷	۲۲۰	
۲۳	*	*	*	*	*	*	*	*	*	*	*	*	*	*	*	*	*	*	*	*	*	*	۳۶	۲۲۰	
۲۴	*	*	*	*	*	*	*	*	*	*	*	*	*	*	*	*	*	*	*	*	*	*	۳۵	۲۵۰	
۲۵	*	*	*	*	*	*	*	*	*	*	*	*	*	*	*	*	*	*	*	*	*	*	۳۴	۲۰۰	
۲۶	*	*	*	*	*	*	*	*	*	*	*	*	*	*	*	*	*	*	*	*	*	*	۳۳	۲۶۰	
۲۷	*	*	*	*	*	*	*	*	*	*	*	*	*	*	*	*	*	*	*	*	*	*	۳۲	۲۵۰	
۲۸	*	*	*	*	*	*	*	*	*	*	*	*	*	*	*	*	*	*	*	*	*	*	۳۱	۲۰۰	
۲۹	*	*	*	*	*	*	*	*	*	*	*	*	*	*	*	*	*	*	*	*	*	*	۳۰	۲۰۰	
۳۰	*	*	*	*	*	*	*	*	*	*	*	*	*	*	*	*	*	*	*	*	*	*	۲۹	۲۶۰	
۳۱	*	*	*	*	*	*	*	*	*	*	*	*	*	*	*	*	*	*	*	*	*	*	۲۸	۵۰	
۳۲	*	*	*	*	*	*	*	*	*	*	*	*	*	*	*	*	*	*	*	*	*	*	۲۷	۱۰	
۳۳	*	*	*	*	*	*	*	*	*	*	*	*	*	*	*	*	*	*	*	*	*	*	۲۶	۵۰۰	
۳۴	*	*	*	*	*	*	*	*	*	*	*	*	*	*	*	*	*	*	*	*	*	*	۲۵	۸	
۳۵	*	*	*	*	*	*	*	*	*	*	*	*	*	*	*	*	*	*	*	*	*	*	۲۴	۵	
۳۶	*	*	*	*	*	*	*	*	*	*	*	*	*	*	*	*	*	*	*	*	*	*	۲۳	۱۵۰	
۳۷	*	*	*	*	*	*	*	*	*	*	*	*	*	*	*	*	*	*	*	*	*	*	۲۲	۲۵	
۳۸	*	*	*	*	*	*	*	*	*	*	*	*	*	*	*	*	*	*	*	*	*	*	۲۱	۲۰	
۳۹	*	*	*	*	*	*	*	*	*	*	*	*	*	*	*	*	*	*	*	*	*	*	۲۰	۲۱	
۴۰	*	*	*	*	*	*	*	*	*	*	*	*	*	*	*	*	*	*	*	*	*	*	۱۹	۲۵	
۴۱	*	*	*	*	*	*	*	*	*	*	*	*	*	*	*	*	*	*	*	*	*	*	۱۸	۲۰	
۴۲	*	*	*	*	*	*	*	*	*	*	*	*	*	*	*	*	*	*	*	*	*	*	۱۷	۲۰۰	

خصوصیات اجتماعی - اقتصادی آبادیهای دارای سکنه شهرستان خرم آباد

شماره ردیف آبادی	آبادی	نوع راه آبادی (کیلومتر)	تعداد خانوار	کل جمعیت	جمعیت عرسال بیشتر	جمعیت باسواد	جمعیت شغل	فعايت کشاورزی							
								پرورش طیور	پرورش دامپزری	باغداری	زراعت	پرورش ماهی	پرورش زنبور عسل	پرورش گاو	پرورش گوسفند
۱	۲	۳	۴	۵	۶	۷	۸	۹	۱۰	۱۱	۱۲	۱۳	۱۴	۱۵	۱۶
۱۱	تل معجم	۲۲۲۶۶۵	۲	۱۴۰	۱۰۵	۲۵	۲۵	*	*	*	*	*	*	*	*
۱۲	تل محمدیو سف	۲۲۲۶۶۶	۲	۲۱۸	۱۶۹	۵۶	۳۳	*	*	*	*	*	*	*	*
۱۳	تل نعمت	۲۲۲۶۶۷	۲	۲۰۵	۱۵۹	۵۲	۲۷	*	*	*	*	*	*	*	*
۱۴	توره چاه فلاوت	۲۲۲۶۶۸	۲	۵۲۹	۲۹۶	۲۱۴	۹۷	*	*	*	*	*	*	*	*
۱۵	چم باغ تنگتیر	۲۲۲۶۶۹	۱	۱۲۳	۱۰۴	۵۶	۲۳	*	*	*	*	*	*	*	*
۱۶	چم دیوان	۲۲۲۶۷۰	۱	۷۰۹	۵۴۵	۲۲۹	۲۰۳	*	*	*	*	*	*	*	*
۱۷	چشمه بر علی	۲۲۲۶۷۱	۲	۱۱۰	۸۱	۳۷	۲۵	*	*	*	*	*	*	*	*
۱۸	چشمه داد انصر	۲۲۲۶۷۲	۲	۴۱	۳۱	۱۴	۸	*	*	*	*	*	*	*	*
۱۹	چوبور اخ	۲۲۲۶۷۳	۲	۵۸	۲۰۷	۱۴۵	۷۶	*	*	*	*	*	*	*	*
۲۰	چهار خوش	۲۲۲۶۷۴	۱	۱۴۹	۱۱۳	۵۵	۲۶	*	*	*	*	*	*	*	*
۲۱	حاج علی کره بید	۲۲۲۶۷۵	۲	۸۰	۶۲	۲۲	۹	*	*	*	*	*	*	*	*
۲۲	دو فر کله	۲۲۲۶۷۷	۲	۱۷	۱۱	۱	۴	*	*	*	*	*	*	*	*
۲۳	زور اندول	۲۲۲۶۷۸	۱	۲۰۷	۱۶۶	۱۰۴	۵۲	*	*	*	*	*	*	*	*
۲۴	زهر انار	۲۲۲۶۷۹	۱	۲۵۹	۲۷۷	۱۷۳	۷۶	*	*	*	*	*	*	*	*
۲۵	زهر انار تمار دله	۲۲۲۶۸۰	۱	۸۴	۶۸	۳۹	۱۸	*	*	*	*	*	*	*	*
۲۶	سر چکد اد اباد	۲۲۲۶۸۱	۲	۶۹	۴۷	۱۴	۱۴	*	*	*	*	*	*	*	*
۲۷	سر کاشه	۲۲۲۶۸۲	۲	۷۹	۶۰	۳۳	۱۵	*	*	*	*	*	*	*	*
۲۸	مردخه زاری	۲۲۲۶۸۳	۲	۱۴	۱۲	۵	۴	*	*	*	*	*	*	*	*
۲۹	شور ابعلی	۲۲۲۶۸۵	۱	۲۵۳	۲۷۰	۱۶۲	۵۲	*	*	*	*	*	*	*	*
۳۰	شور ابعلیا	۲۲۲۶۸۶	۲	۲۲۰	۱۵۷	۳۶	۲۷	*	*	*	*	*	*	*	*
۳۱	شور ابعمودوند	۲۲۲۶۸۷	۲	۴۴۹	۳۵۶	۲۰۹	۶۶	*	*	*	*	*	*	*	*
۳۲	شهر ک اسلام اباد	۲۲۲۶۸۸	۱	۶۶۲	۴۹۵	۳۱۸	۱۳۲	*	*	*	*	*	*	*	*
۳۳	شهیدر جایی	۲۲۲۶۹۹	۱	۶۵	۵۰	۲۲	۱۷	*	*	*	*	*	*	*	*
۳۴	عباس دلپت	۲۲۲۶۸۹	۲	۱۰۸	۸۱	۴۴	۲۱	*	*	*	*	*	*	*	*
۳۵	قلعه شهبان شاه	۲۲۲۶۹۰	۲	۱۰۱	۷۶	۴۶	۱۵	*	*	*	*	*	*	*	*
۳۶	کوشکی	۲۲۲۶۹۱	۲	۲۰۰	۱۵۱	۹۴	۴۳	*	*	*	*	*	*	*	*
۳۷	کرماس	۲۲۲۶۹۲	۲	۲۱۱	۲۴۴	۷۵	۵۵	*	*	*	*	*	*	*	*
۳۸	کدار محمودوند	۲۲۲۶۹۲	۱	۱۷۸	۱۳۸	۸۸	۳۲	*	*	*	*	*	*	*	*
۳۹	مشهدی جوزی	۲۲۲۶۹۴	۲	۱۳	۱۰	۶	۵	*	*	*	*	*	*	*	*
۴۰	ملیم دول داد اباد	۲۲۲۶۹۵	۲	۲۱۷	۱۶۰	۳۹	۲۶	*	*	*	*	*	*	*	*
۴۱	میر کز چک علی داد اباد	۲۲۲۶۹۶	۲	۹۳	۵۹	۱۹	۱۹	*	*	*	*	*	*	*	*
۴۲	میته	۲۲۲۶۹۷	۲	۲۴۶	۲۵۶	۶۸	۶۶	*	*	*	*	*	*	*	*
دهستان هویان															
۱	بن کوشه	۲۲۲۷۴۰	۱	۲۶	۲۰۲	۷۶	۳۲	*	*	*	*	*	*	*	*
۲	تختخون	۲۲۲۷۴۱	۲	۱۰	۵۷	۱۰	۱۳	*	*	*	*	*	*	*	*
۳	تودار شاه کره	۲۲۲۷۴۲	۲	۱۷	۱۰۶	۲۸	۱۳	*	*	*	*	*	*	*	*
۴	چم مور	۲۲۲۷۴۴	۱	۸۸	۵۵۲	۴۱۱	۲۳۹	*	*	*	*	*	*	*	*
۵	چشمه کیود سفلی	۲۲۲۷۴۵	۲	۶۶	۵۶	۲۲	۱۳	*	*	*	*	*	*	*	*
۶	چشمه کیود علیا	۲۲۲۷۴۶	۲	۲۱	۱۵۱	۳۷	۲۱	*	*	*	*	*	*	*	*
۷	چغاسلمان	۲۲۲۷۴۳	۲	۴۵	۲۵۲	۸۸	۵۱	*	*	*	*	*	*	*	*
۸	چک سبز علی	۲۲۲۷۴۷	۲	۵	۲۸	۹	۵	*	*	*	*	*	*	*	*
۹	چمدیدر	۲۲۲۷۴۸	۱	۱۵	۱۰۳	۲۲	۲۰	*	*	*	*	*	*	*	*
۱۰	چوبور	۲۲۲۷۴۹	۲	۱۱۶	۸۴	۳۴	۲۹	*	*	*	*	*	*	*	*
۱۱	دمرود سفلی	۲۲۲۷۵۰	۱	۲۷	۱۴۸	۳۴	۱۹	*	*	*	*	*	*	*	*

کد نوع راه آبادی: ۱، جاده اسفالت، ۲، جاده شوسه، ۳، جاده خاکی، ۴، سایر (ایستگاه راه آهن، جاده آبی، ۵، نامشخص)

تعداد گاو و گوساله	۴۲	۵۰	۱۲۰۰	۵	۰	۵۷۶	۰	۲۰۵	۲	۲۰	۴۰	۱۰	۲۰	۱۵۰	۴	۳	۰	۵
تعداد گوسفند و بز	۴۱	۲۰	۴۰۰	۰	۰	۱۱۰	۰	۱۲۰۰	۰	۰	۰	۰	۰	۰	۰	۰	۰	۰
تعمیرگاه شیرین آلات کاش درزی	۴۰	۱۰۰	۲۵۰	۰	۰	۰	۰	۰	۰	۰	۰	۰	۰	۰	۰	۰	۰	۰
فروشگاه تعاونی	۳۹	۲	۲۲۰۰	۰	۰	۰	۰	۰	۰	۰	۰	۰	۰	۰	۰	۰	۰	۰
دستری - پرسید تصفیه عمومی آب و آبی	۳۸	۰	۰	۰	۰	۰	۰	۰	۰	۰	۰	۰	۰	۰	۰	۰	۰	۰
تلفون	۳۷	۰	۰	۰	۰	۰	۰	۰	۰	۰	۰	۰	۰	۰	۰	۰	۰	۰
دستری پر روزانه و مجوز آب و آبی	۳۶	۰	۰	۰	۰	۰	۰	۰	۰	۰	۰	۰	۰	۰	۰	۰	۰	۰
صندوق پست	۳۵	۰	۰	۰	۰	۰	۰	۰	۰	۰	۰	۰	۰	۰	۰	۰	۰	۰
بهیار و دامی روستایی	۳۴	۰	۰	۰	۰	۰	۰	۰	۰	۰	۰	۰	۰	۰	۰	۰	۰	۰
دانشگاه شیرین و آب و آبی	۳۳	۰	۰	۰	۰	۰	۰	۰	۰	۰	۰	۰	۰	۰	۰	۰	۰	۰
پزشک	۳۲	۰	۰	۰	۰	۰	۰	۰	۰	۰	۰	۰	۰	۰	۰	۰	۰	۰
خانه بهداشت	۳۱	۰	۰	۰	۰	۰	۰	۰	۰	۰	۰	۰	۰	۰	۰	۰	۰	۰
مرکز بهداشتی درمانی	۳۰	۰	۰	۰	۰	۰	۰	۰	۰	۰	۰	۰	۰	۰	۰	۰	۰	۰
حمام	۲۹	۰	۰	۰	۰	۰	۰	۰	۰	۰	۰	۰	۰	۰	۰	۰	۰	۰
آموزش تخصصی مواد آموزشی	۲۸	۰	۰	۰	۰	۰	۰	۰	۰	۰	۰	۰	۰	۰	۰	۰	۰	۰
مدرسه راهنمایی	۲۷	۰	۰	۰	۰	۰	۰	۰	۰	۰	۰	۰	۰	۰	۰	۰	۰	۰
دبستان	۲۶	۰	۰	۰	۰	۰	۰	۰	۰	۰	۰	۰	۰	۰	۰	۰	۰	۰
برق	۲۵	۰	۰	۰	۰	۰	۰	۰	۰	۰	۰	۰	۰	۰	۰	۰	۰	۰
آب لوله کشی	۲۴	۰	۰	۰	۰	۰	۰	۰	۰	۰	۰	۰	۰	۰	۰	۰	۰	۰
پایگاه و خدمات تیج -	۲۳	۰	۰	۰	۰	۰	۰	۰	۰	۰	۰	۰	۰	۰	۰	۰	۰	۰
مرکز خدمات روستایی	۲۲	۰	۰	۰	۰	۰	۰	۰	۰	۰	۰	۰	۰	۰	۰	۰	۰	۰
دفتر خدمات سالم زندگی	۲۱	۰	۰	۰	۰	۰	۰	۰	۰	۰	۰	۰	۰	۰	۰	۰	۰	۰
شورای اسلامی روستایی	۲۰	۰	۰	۰	۰	۰	۰	۰	۰	۰	۰	۰	۰	۰	۰	۰	۰	۰
اماکن مذهبی سلمانان	۱۹	۰	۰	۰	۰	۰	۰	۰	۰	۰	۰	۰	۰	۰	۰	۰	۰	۰
سینغ مذهبی سلمانان	۱۸	۰	۰	۰	۰	۰	۰	۰	۰	۰	۰	۰	۰	۰	۰	۰	۰	۰
شماره در دفتر آبادی	۱۷	۱۱	۱۲	۱۳	۱۴	۱۵	۱۶	۱۷	۱۸	۱۹	۲۰	۲۱	۲۲	۲۳	۲۴	۲۵	۲۶	۲۷

تعداد گاو دوکوساله	۴۲	۵۰	۶	۰	۷	۱۰۰	۴	۸	۱۰۰	۱۴	۲۰	۱	۲	۰
تعداد گوسفند بزرگ	۴۱	۵۰۰	۴۰	۲۰۰	۲۰۰	۱۷۰۰	۲۵۰	۶۰	۴۶۰	۴۰۰	۲۲۰	۴۰۰	۲۰	۲۲
تعمیرگاه ماشین آلات کشاورزی	۲۰													
فروشگاه تعاونی	۲۹	*							*					
دستری بر روی نقد عمومی آب و برق	۲۸	*												
تلفن	۲۷													
دستری بر روی نامه و مجوز آب و برق	۲۶													
صندوق پست	۲۵	*									*			
بیمار و دامای روستایی	۲۴													
دانشگاه کیمیا و پزشکی	۲۳	*			*									
پزشک	۲۲													
خانه بهداشت	۳۱													
مرکز بهداشتی درمانی	۲۰													
حمام	۲۹													
آموزش باغبانی و کاردانمیزی	۲۸													
مدرسه راهنمایی	۲۷													
دبستان	۲۶	*				*			*		*	*	*	*
برق	۲۵													
آب لوله کشی	۲۲	*			*			*	*	*	*	*	*	*
پایگاه بهداشت بیج	۲۳													
مرکز خدمات روستایی	۲۲													
دفتر جهاد سازندگی	۲۱													
شورای اسلامی روستایی	۲۰	*		*	*	*	*	*	*	*	*	*	*	*
انگن بندی سلیمانان	۱۹													
بنگ بندی سلیمانان	۱۸	*				*								
شماره ردیف آب و برق	۱۷	۱۲	۱۳	۱۴	۱۵	۱۶	۱۷	۱۸	۱۹	۲۰	۲۱	۲۲	۲۳	۲۴

تعداد گاو و گوساله	۲۲	۵۰	۶	۰	۷	۱۰۰	۴	۸	۱۰۰	۱۴	۲۰	۱	۲	۰
تعداد گوسفند و بز	۴۱	۵۰۰	۴۰	۲۰۰	۲۰۰	۱۷۰۰	۲۵۰	۶۰۰	۴۶۰	۴۰۰	۲۲۰	۴۰۰	۲۰	۲۲
تعمیرگاه شین آلات کش درزی	۳۰													
فروشگاه تعاونی	۲۹	*							*					
دستری - بوسیدنی عمومی آب و آب	۲۸	*												
تلفن	۲۷													
دستری پرورنده بچه در آب و آب	۳۶													
صندوق پست	۳۵	*									*			
بیمار و دامای روستایی	۳۴													
داپزشک شینین داپزشک	۳۳	*		*										
پزشک	۳۲													
خانه بهداشت	۳۱													
مرکز بهداشتی درمانی	۳۰													
حمام	۲۹													
آموزش باغچه بست سواد آموزی	۲۸													
مدرسه راهنمایی	۲۷													
دبستان	۲۶	*		*		*	*	*	*	*	*	*	*	*
برق	۲۵													
آب لوله کشی	۲۴	*		*		*	*	*	*	*	*	*	*	*
پایگاه خدمات بیج	۲۳													
مرکز خدمات روستایی	۲۲													
دفتر بهداشتی	۲۱													
شورای اسلامی روستایی	۲۰	*		*		*	*	*	*	*	*	*	*	*
اماکن مذهبی مسلمانان	۱۹													
میخ مذبحی مسلمانان	۱۸	*		*		*	*	*	*	*	*	*	*	*
شماره در دفتر آبادی	۱۷		۱۲	۱۲	۱۴	۱۵	۱۶	۱۷	۱۸	۱۹	۲۰	۲۱	۲۲	۲۳

نوع راه و فعالیت کشاورزی آبادیهای خالی از سکنه شهرستان خرم آباد

شماره ردیف	آبادی	کد آبادی	نوع راه آبادی (کد)	فعالیت کشاورزی						
				زراعت	باغداری	دامداری و دامپروری	پرورش طیور	پرورش کرم ابریشم	پرورش زنبورسل	پرورش ماهی
۱	۲	۳	۴	۵	۶	۷	۸	۹	۱۰	۱۱
	بخش افتر									
	دهستان بمطام									
۱	چشمه مرده هفتلی	۲۱۷۸۸۶	۲	*						
۲	چشمه صالح	۲۱۷۸۹۰	۲							
۳	دیدر آباد	۲۱۷۸۹۷	۲							
۴	رحیم آباد	۲۱۷۹۰۱	۲							
	دهستان دو اب افتر									
۱	دو اب علیشاهی	۲۱۷۹۸۵	۲							
۲	زور آباد	۲۱۷۹۸۹	۶							
۳	مهوله علیا	۲۱۸۰۰۶	۴							
	دهستان قلعه مظفری									
۱	مراد آباد	۲۱۸۱۶۰	۶							
	دهستان قلاش									
۱	باغ تیمور	۲۱۸۲۱۲	۲							
۲	دار دیده بیان	۲۱۸۲۲۱	۲							
۳	سر اسبابان	۲۱۸۲۲۴	۶							
۴	لعل آباد	۲۱۸۲۳۳	۳							
۵	وزم	۲۱۸۲۳۴	۳							
	دهستان هنام									
۱	اسپژ	۲۱۸۲۵۹	۶							
۲	دانشسر ای کشاورزی	۲۱۸۲۷۰	۲							
۳	میرزاخان	۲۱۸۲۸۲	۳							
	بخش پاپی									
	دهستان کاکاخرن									
۱	بشارکیو دسقلی	۲۱۸۴۲۷	۶							
۲	بشارکیو دعلیا	۲۱۸۴۲۸	۶							
	دهستان کفور									
۱	اببید	۲۱۸۴۸۳	۶							
۲	پاپادی بندار علیا	۳۶۳۱۲	۶							
۳	بورین گلکو	۶۶۳۱۲	۶							
۴	بیر آمد	۲۱۸۴۹۹	۶							
۵	پیوسته پایین	۲۱۸۵۰۴	۶							
۶	چهار شاخ	۲۱۸۵۱۳	۶							
۷	حاجی آباد	۲۱۸۵۱۴	۶							
۸	حاضر آباد	۲۱۸۵۱۵	۶							
۹	خز مالده	۲۱۸۵۱۷	۶							
۱۰	ذلکانه دو	۲۱۸۵۱۸	۶							
۱۱	درکاعد	۲۱۸۵۲۱	۶							
۱۲	درویش آباد	۲۱۸۵۲۳	۶							
۱۳	دول کله	۲۱۸۵۲۷	۶							
۱۴	دیمر ساقلی	۲۱۸۵۳۰	۶							
۱۵	مروکه	۲۱۸۵۴۲	۶							
۱۶	کل پله	۲۱۸۵۵۲	۶							

کد نوع راه آبادی، جاده اسفالت ۱، جاده شوسه ۲، جاده خاکی ۳، مالرو ۴، سایر (ایستگاه راه آهن یا راه آبی)، ۵، ناشخص ۶

نوع راه و فعالیت کشاورزی آبادیهای خالی از سکنه شهرستان خرم آباد

شماره ردیف	آبادی	کد آبادی	نوع راه آبادی (کد)	فعالیت کشاورزی						
				زراعت	باغداری	دامداری و دامپروری	پرورش طیور	پرورش گاو و گاو شیری	پرورش بای	
۱	۲	۳	۴	۵	۶	۷	۸	۹	۱۰	۱۱
	دهستان گازه									
۱	اله کرم آباد	۲۱۸۶۷۱	۴	*						
۲	اوقی گردان	۲۱۸۶۷۲	۴	*						
۳	تلکستان	۲۱۸۶۷۷	۴	*						
۴	شواره	۲۱۸۷۱۱	۶							
	دهستان کریت									
۱	ابیدید	۲۱۸۷۵۷	۶							
۲	پری مرده پایین	۲۱۸۷۶۴	۲						*	
۳	ترس	۲۱۸۷۶۵	۳	*	*					
۴	چکک	۲۱۸۷۶۹	۳	*	*					
۵	درخت سفید	۲۱۸۷۷۰	۴	*	*					
	بخش چغلووندی									
	دهستان اسپرده									
۱	ده سرخه	۲۱۸۸۳۷	۴							
۲	علی آباد	۲۱۸۸۴۱	۴							
۳	مکه کیورد	۲۱۸۸۴۳	۴							
۴	میانه	۲۱۸۸۴۴	۴							
	دهستان سر اسپترم									
۱	رودخانه	۲۱۸۸۶۹	۶							
۲	سر اسپتورکه	۲۱۸۸۷۳	۶							
۳	کلک	۲۱۸۸۷۸	۶							
	دهستان مال اسد									
۱	دره پسر علیا	۲۱۸۹۱۰	۳							
۲	کله چوبه	۲۱۸۹۳۰	۲							
	دهستان ورکوه									
۱	بیردیل	۲۱۸۹۶۸	۴							
	دهستان هرو									
۱	کرتوکر	۲۱۹۰۲۲	۲	*						
۲	ذولای سفلی	۲۱۹۰۲۷	۳							
	بخش دلفان									
	دهستان ابوتیوند									
۱	ایمان آباد	۲۲۱۴۲۰	۶							
۲	باباجولان	۲۲۱۴۲۳	۴							
۳	تنگله داروئه	۲۲۱۴۳۶	۶							
۴	چو ادا آباد	۲۲۱۴۴۱	۶							
۵	چشمه کمره	۲۲۱۴۴۶	۶							
۶	حیدر آباد	۲۲۱۴۵۵	۶							
۷	خیر آباد	۲۲۱۴۶۲	۶							
۸	دولت مند	۲۲۱۴۶۶	۶							
۹	سالار دول	۲۲۱۴۷۱	۶							

کد نوع راه آبادی: جاده اسفالت ۱، جاده شوسه ۲، جاده خاکی ۳، مالرو ۴، سایر (ایستگاه راه آهن یا راه آبی) ۵، ناشخص ۶

نوع راه و فعالیت کشاورزی آبادیهای خالی از سکنه شهرستان خرم آباد

شماره ردیف	آبادی	کد آبادی	نوع راه آبادی (کد)	فعالیت کشاورزی								
				۱	۲	۳	۴	۵	۶	۷		
۱۰	سفیدخانی احمد آباد	۲۲۱۴۷۷	۴									
۱۱	سفیدخانی کوچک	۲۲۱۴۷۸	۶									
۱۲	شاه پرور مرده	۲۲۱۴۸۴	۴									
۱۳	علیر شاه	۲۲۱۴۸۸	۶									
۱۴	قشلاق پشت قلا	۲۲۱۴۹۲	۴									
۱۵	قورن	۲۲۱۴۹۶	۶									
۱۶	ماسی مرده	۲۲۱۵۱۴	۶									
۱۷	مراد آباد پیر دوستی	۲۲۱۵۱۷	۶									
۱۸	نور مرگ دکانه	۲۲۱۵۲۲	۲									
۱۹	بیار علی	۲۲۱۵۲۵	۴									
دهستان خاوه												
۱	امد آباد	۲۲۱۶۳۵	۶									
۲	جان محمد خسر و بیگی	۲۲۱۶۴۲	۶									
۳	خسر و بیگی بالا	۲۲۱۶۵۰	۶									
۴	دهنو	۲۲۱۶۵۱	۶									
۵	دهنو کر معلی	۲۲۱۶۵۲	۶									
۶	مر خه کوه	۲۲۱۶۶۳	۶									
۷	عزیز آباد خسر و بیگی	۲۲۱۶۷۱	۶									
۸	کله چوب	۲۲۱۶۸۲	۶									
۹	کن کب و د	۲۲۱۶۸۲	۶									
۱۰	گور اره	۲۲۱۶۸۵	۶									
دهستان کاکاوتد												
۱	ایر اشاه	۲۲۱۷۵۶	۶									
۲	پشت مله یک شیه	۲۲۱۷۶۶	۳									
۳	پشگلده علیا	۲۲۱۷۶۹	۶									
۴	پشگلده وسطی	۲۲۱۷۷۰	۶									
۵	تر از کسقلی	۲۲۱۷۷۴	۶									
۶	چال زرد	۲۲۱۷۸۲	۶									
۷	چالاب	۲۲۱۷۸۴	۶									
۸	چراغ آباد	۲۲۱۷۸۷	۶									
۹	چشمه شفیع	۲۲۱۷۹۲	۶									
۱۰	چشمه کیز اب سقلی	۲۲۱۷۹۸	۳				*					
۱۱	چله خانی	۲۲۱۸۰۲	۶									
۱۲	چو چار	۲۲۱۸۰۷	۶									
۱۳	چهار افشار علیا	۲۲۱۸۰۹	۶									
۱۴	چینه وار	۲۲۱۸۱۱	۶									
۱۵	حاج آباد	۲۲۱۸۱۲	۶									
۱۶	حوا معلی	۲۲۱۸۲۱	۶									
۱۷	خاکی سقلی	۲۲۱۸۲۲	۶									
۱۸	خوشیلان	۲۲۱۸۲۶	۶									
۱۹	دره چشه	۲۲۱۸۳۳	۶									
۲۰	دره خانگه	۲۲۱۸۳۴	۶									
۲۱	ز چپاشین	۲۲۱۸۴۳	۶									
۲۲	سر گبیجه محمد حسین	۲۲۱۸۵۱	۶									

کد نوع راه آبادی، جاده استان ۱، جاده شوسه ۲، جاده خاکی ۳، مارو ۴، سایر (رایج راه آهن یا راه آبی)، ۵، ناشخص ۶

نوع راه و فعالیت کشاورزی آبادیهای خالی از سکنه شهرستان خرم آباد

شماره ردیف	آبادی	کد آبادی	نوع راه آبادی (کد)	فعالیت کشاورزی						
				زراعت	باغداری	دامداری و دامپروری	پرورش طیور	پرورش گاو و گاو شیری	پرورش بز و بقر	پرورش ماهی
۱	۲	۳	۴	۵	۶	۷	۸	۹	۱۰	۱۱
۲۳	سلطان آباد	۲۲۱۸۵۲	۶							
۲۴	سید خان علی	۲۲۱۸۵۷	۶							
۲۵	عشق آباد	۲۲۱۸۶۴	۳							
۲۶	علی آباد	۲۲۱۸۶۵	۳							
۲۷	فر شاه	۲۲۱۸۶۸	۶							
۲۸	قوچی دره پاشین	۲۲۱۸۷۱	۶							
۲۹	کاووه آباد سفلی	۲۲۱۸۷۳	۶							
۳۰	کماسی علیا	۲۲۱۸۸۰	۶							
۳۱	کن سرخ عظیم خان	۲۲۱۸۸۴	۶							
۳۲	گر چکه	۲۲۱۸۸۹	۶							
۳۳	گر گر	۲۲۱۸۹۰	۶							
۳۴	گر مابه محمد علی	۲۲۱۸۹۱	۶							
۳۵	گور امید آباد	۲۲۱۸۹۳	۳							
۳۶	میر مالک علیا	۲۲۱۹۱۸	۶							
۳۷	ورمله	۲۲۱۹۲۱	۳							
دهستان میربیک										
۱	امیر آباد درکه	۲۲۲۱۱۰	۶							
۲	تکتکه	۲۲۲۱۱۵	۶							
۳	جهانگیر لاغری	۲۲۲۱۱۹	۶							
۴	چشمه صفایی	۲۲۲۱۲۴	۶							
۵	چقاچمن	۲۲۲۱۲۶	۶							
۶	حاجی علی اسفر	۲۲۲۱۳۰	۴							
۷	حسن آباد	۲۲۲۱۳۲	۶							
۸	حسن گاو بیار	۲۲۲۱۳۴	۳							
۹	زالی دم بره	۲۲۲۱۵۲	۶							
۱۰	سید حشمت	۲۲۲۱۵۷	۶							
۱۱	هی سبیل	۲۲۲۱۵۹	۶							
۱۲	علی آباد	۲۲۲۱۷۵	۶							
۱۳	علی دولت آباد	۲۲۲۱۷۹	۶							
۱۴	قربان آباد	۲۲۲۱۸۵	۶							
۱۵	قیصور آباد	۲۲۲۱۸۷	۶							
۱۶	کاظمی	۲۲۲۱۸۸	۳							
۱۷	نجد آباد	۲۲۲۲۱۳	۶							
دهستان نور علی										
۱	اهد آباد وسطی	۲۲۲۳۴۹	۶							
۲	چشمه کوره	۲۲۲۳۵۵	۶							
۳	حسن بیگی	۲۲۲۳۵۸	۶							
۴	خدار حمد هنر	۲۲۲۳۶۱	۶							
۵	دره میرزا	۲۲۲۳۶۴	۶							
۶	رحمت آباد	۲۲۲۳۷۱	۶							
۷	عزیز آباد	۲۲۲۳۸۰	۶							
۸	قاسم آباد	۲۲۲۳۸۴	۳							
۹	محمد قلی آباد	۲۲۲۳۹۰	۶							
۱۰	بیار علی علیا	۲۲۲۳۹۸	۳							

کد نوع راه آبادی: ۱ جاده آسفالت، ۲ جاده شوسه، ۳ جاده خاکی، ۴ سایر (ایستگاه راه آهن یا راه آبی)، ۵ نامشخص

نوع راه و فعالیت کشاورزی آبادیهای خالی از سکنه شهرستان خرم آباد

شماره ردیف	آبادی	کده آبادی	نوع راه آبادی (کده)	فعالیت کشاورزی						
				زراعت	باغداری	دامداری و دامپروری	پرورش طیور	پرورش گاو برهیم	پرورش بز و گوسفند	پرورش مایه
۱	۲	۳	۴	۵	۶	۷	۸	۹	۱۰	۱۱
	بخش دوره چگنی									
	دهستان چگنی									
۱	دره حاجعلی	۲۱۹۱۲۶	۳	*			*			
۲	دره شیخ عبدال	۲۱۹۱۲۹	۴	*			*			
۳	دره عزیز خان	۲۱۹۱۳۰	۴	*			*			
۴	دره نور مراد	۲۱۹۱۳۱	۲	*			*			
	دهستان شاهو کش									
۱	چموزیر ارجمندی	۲۱۹۴۰۳	۶							
۲	مله شبانسان سه	۲۱۹۴۳۸	۶							
۳	مله شبانسان بیکه	۲۱۹۴۳۹	۶							
	بخش زاغه									
	دهستان ایستان									
۱	برده کر علیا	۲۱۹۵۱۸	۴	*			*			
۲	برده کر وسطی	۲۱۹۵۱۹	۴	*			*			
۳	خره سیاه کیان	۲۱۹۵۲۲	۲	*			*			
۴	مغلان	۲۱۹۵۶۸	۳	*			*			
۵	وزله	۲۱۹۵۷۳	۳	*			*			
	دهستان دالوند									
۱	تاجوی مقلی	۲۱۹۶۴۴	۶							
	دهستان رازان									
۱	پاسگاه گردنه رازان	۲۱۹۷۴۸	۱							
۲	قلعه ایکت	۲۱۹۷۵۳	۱	*			*			
	دهستان قاندر حمت									
۱	سر ایبردی علیا	۲۱۹۷۸۸	۴	*			*			
۲	سیدعلی محمد	۲۱۹۷۹۰	۴	*			*			
	بخش کوه دشت									
	دهستان درب گنبد									
۱	بره کاظم	۲۱۹۸۵۴	۳	*						
۲	کره پوپیرز اد	۲۱۹۸۷۰	۴							
	دهستان رومشکان									
۱	بلمیته کلک فراش	۲۱۹۹۱۸	۴							
۲	پیر میکانیل	۲۱۹۹۲۵	۲	*			*			
۳	چم کبورد سوخته عید محمد	۲۱۹۹۳۲	۳	*			*			
۴	چم قز	۲۱۹۹۳۳	۳	*			*			
۵	چشمه حیدر	۲۱۹۹۳۷	۳	*			*			
۶	دولدر از	۲۱۹۹۴۸	۴							
۷	رنگین دول پای مراد	۲۱۹۹۵۶	۲							
۸	مرگند اب سفلی	۲۱۹۹۵۹	۲	*			*			
۹	سه پل	۲۱۹۹۶۳	۲							
۱۰	سید صالح الدین	۲۱۹۹۶۵	۱	*			*			

کد نوع راه آبادی: جاده استان ۱، جاده شوسه ۲، جاده خاکی ۳، مارود ۴، سایر (ایستگاه راه آهن، باره آبی، ۵، نامشخص ۶)

نوع راه و فعالیت کشاورزی آبادیهای خالی از سکنه شهرستان خرم آباد

شماره ردیف	آبادی	کد آبادی	نوع راه آبادی (کد)	فعالیت کشاورزی						
				زراعت	باغداری	دامداری و دامپروری	پرورش طیور	پرورش گاو شیری	پرورش بز و گوسفند	پرورش ماهی
۱	۲	۳	۴	۵	۶	۷	۸	۹	۱۰	۱۱
۱۱	طاق ملک حسین	۲۱۹۹۷۲	۲							
۱۲	میدان کوچک	۲۲۰۰۱۰	۲							
	دهستان طرهان									
۱	کارخانه فجرستان	۲۲۰۱۵۶	۱							
۲	کرل آباد امپل قنبر	۲۲۰۱۶۱	۶							
	دهستان کوه دشت									
۱	احمد شاه	۲۲۰۲۴۷	۴	*						
۲	اخه عباسی	۲۲۰۲۴۸	۳	*						
۳	اسماعیل	۲۲۰۲۵۱	۳							
۴	اکبر آباد یوسفی	۲۲۰۲۵۴	۴	*						
۵	بوکلان دو	۲۲۰۲۶۴	۲							
۶	بوکلان یک	۲۲۰۲۶۵	۲							
۷	جعفر آباد	۲۲۰۲۷۷	۴	*						
۸	جهانگیر ایلیچ	۲۲۰۲۷۹	۴	*						
۹	چال آب	۲۲۰۲۸۰	۴	*						
۱۰	چراغعلی زمانی	۲۲۰۲۸۲	۳							
۱۱	چهار بر دی	۲۲۰۲۹۵	۳							
۱۲	چپاسی	۲۲۰۳۰۰	۱	*	*					
۱۳	حاجی علی داد	۲۲۰۳۰۱	۳							
۱۴	حاجی نور محمد	۲۲۰۳۰۲	۳							
۱۵	دمن علی و بی	۲۲۰۳۰۵	۳							
۱۶	دار ابی	۲۲۰۳۰۸	۳							
۱۷	زاتو که	۲۲۰۳۲۴	۶							
۱۸	میدان احمد یک	۲۲۰۳۴۰	۴							
۱۹	میر در امام	۲۲۰۴۱۹	۳							
۲۰	نور آباد	۲۲۰۳۴۳	۴	*						
۲۱	شعبانعلی	۲۲۰۳۴۴	۳							
۲۲	شیر علی عبدی پور	۲۲۰۳۵۰	۴	*						
۲۳	عظیم	۲۲۰۳۵۵	۴							
۲۴	علی اشرف	۲۲۰۳۵۶	۳							
۲۵	علی یکا آباد	۲۲۰۳۵۷	۳							
۲۶	علی حسین	۲۲۰۳۵۸	۴							
۲۷	علی حسین آباد	۲۲۰۳۵۹	۴							
۲۸	علی خان	۲۲۰۳۶۰	۴							
۲۹	علی عبدال	۲۲۰۳۶۲	۴	*						
۳۰	عوض بیگ	۲۲۰۳۶۲	۴	*						
۳۱	غلامعلی	۲۲۰۳۷۵	۳							
۳۲	قلعه جوق	۲۲۰۳۶۹	۴							
۳۳	قلندر مصطفی	۲۲۰۳۷۰	۳							
۳۴	فروه خاشه دم زاتو که	۲۲۰۳۷۱	۶							
۳۵	کروزم صفا اله	۲۲۰۳۷۲	۴							
۳۶	کوشانی	۲۲۰۳۸۷	۶							
۳۷	قل اغه مرده	۲۲۰۳۹۲	۴	*						
۳۸	مرادعلی	۲۲۰۴۰۰	۴							

کد نوع راه آبادی (جاده استانی)، جاده شوسه ۲، جاده خاکی ۳، مارو ۴، سایر (ریج و راه آهن یا راه آبی) ۵، ناشخص ۶

نوع راه و فعالیت کشاورزی آبادیهای خالی از سکنه شهرستان درم آباد

شماره ردیف	آبادی	کد آبادی	نوع راه آبادی (کد)	فعالیت کشاورزی						
				زراعت	باغداری	دامداری و دامپروری	پرورش طیور	پرورش کرم ابریشم	پرورش بومبیل	پرورش ماهی
۱	۲	۳	۴	۵	۶	۷	۸	۹	۱۰	۱۱
۲۹	میرزا رحیم	۲۲۰۴۰۲	۲							
۳۰	شریم	۲۲۰۴۰۶	۴							
۴۱	شور عالی	۲۲۰۴۰۷	۴							
۴۲	ولی مراد	۲۲۰۴۰۸	۴							
۴۳	هکدر دم دره	۲۲۰۴۱۲	۴	*						
	بخش مرکزی									
	دهستان ده پیر									
۱	بنده سره	۲۲۰۶۲۲	۶							
۲	چشمه نقره	۲۲۰۶۲۲	۶							
۳	دره اشکفت سفلی	۲۲۰۶۲۶	۶							
۴	دره اشکفت علیا	۲۲۰۶۲۷	۶							
۵	سر امتان سه	۲۲۰۶۵۵	۶							
۶	سر امتان یک	۲۲۰۶۵۶	۶							
۷	کمالو شدار بیلوط	۲۲۰۶۶۷	۶							
	دهستان ریاط نمکی									
۱	امیابکچ	۲۲۰۷۵۵	۱							
	دهستان ریمله									
۱	سپل میش سفلی	۲۲۰۸۴۶	۳							
	بخش ملاوی									
	دهستان چایدر									
۱	بیاد امتان سفلی	۲۲۰۸۸۶	۴							
۲	پهاندگاه پلیسر راه	۲۲۰۸۹۰	۱							
۲	چقادر میان	۲۲۰۸۹۶	۳			*				
۴	دره بیاغ حاجی عزیز	۲۲۰۹۰۸	۲			*				
۵	سر ابجهانگیر	۲۲۰۹۱۱	۱							
۶	قصر دول	۲۲۰۹۱۸	۲			*				
۷	قصر دول بیاغ	۲۲۰۹۱۹	۳							
۸	کول خانی	۲۲۰۹۲۱	۲			*				
۹	گروزیر	۲۲۰۹۲۲	۳			*				
	دهستان جلوگیر									
۱	بن بیوران	۲۲۰۹۸۰	۳			*				
۲	چینزال	۲۲۰۹۸۸	۳			*				
۲	دره بیاباعلی	۲۲۰۹۸۹	۴			*				
۴	زعفران	۲۲۰۹۹۲	۳							
۵	سارگل	۲۲۰۹۹۳	۳							
۶	سیاه کلال	۲۲۰۹۹۶	۳							
۷	شتر خفت	۲۲۰۹۹۷	۱							
۸	کار خاتمه اهگمتی	۲۲۱۰۰۶	۱							
۹	کددا آباد	۲۲۱۰۰۰	۳							
۱۰	گوری چمجه	۲۲۱۰۰۳	۴							
۱۱	گوری کیود	۲۲۱۰۰۴	۲							

کد نوع راه آبادی: ۱) جاده اسفالت، ۲) جاده شوسه، ۳) جاده خاکی، ۴) مالرو، ۵) سایر (ایستگاه راه آهن، باره آبی، ۵)، نامشخص ۶

نوع راه و فعالیت کشاورزی آبادیهایی خالی از سکنه شهرستان خرم آباد

فعالیت کشاورزی							نوع راه آبادی (کد)	کد آبادی	آبادی	شماره ردیف
پرورش بومی	پرورش نیمه بومی	پرورش گرم آبیم	پرورش طیور	دامداری و دامپروری	باغداری	زراعت				
۱۱	۱۰	۹	۸	۷	۶	۵	۴	۳	۲	۱
							۴	۲۲۱۰۳۴	دهستان کرکی	۱
							۴	۲۲۱۰۴۲	اب زهره	۲
							۴	۲۲۱۰۴۶	جلت	۳
							۴	۲۲۱۰۴۹	دارتیل	۴
							۴	۲۲۱۰۵۷	دره زهره	۵
							۴	۲۲۱۰۶۵	سیرزار	۶
							۴	۲۲۱۰۶۵	هولند	۶
							۳	۲۲۱۱۰۲	دهستان معمولان	۱
			*	*		*	۳	۲۲۱۱۰۲	بن سیدرضا	۲
			*	*		*	۳	۲۲۱۱۳۵	بن عباس	۳
							۴	۲۲۱۱۹۱	دهستان میانکوه	۱
							۲	۲۲۱۲۰۸	امامزاده سید مهدی	۲
							۳	۲۲۱۲۰۹	تلمبه خانه بیاد امک	۳
							۳	۲۲۱۲۲۹	تنگه خورشید	۴
							۴	۲۲۱۲۳۵	درگاه	۵
							۳	۲۲۱۲۴۱	رووا	۶
							۴	۲۲۱۲۴۴	سادات	۷
							۲	۲۲۱۲۴۸	سرخ سال ساز شین	۸
							۲	۲۲۱۲۵۹	سرکلات	۹
							۲	۲۲۱۲۶۷	کریم	۱۰
							۲	۲۲۱۲۶۸	کیما	۱۱
							۳	۲۲۱۲۷۰	کیو چمر علیا	۱۲
			*				۲	۲۲۱۲۷۵	گردنگاه شاعلی	۱۳
							۴	۲۲۱۲۸۷	مرغداری احمدی	۱۴
							۴	۲۲۱۲۸۷	وزمیان	۱۴
							۳	۲۲۲۵۸۰	بخش ویمیان	۱
							۶	۲۲۲۵۳۲	دهستان کرگاه	۲
							۶	۲۲۲۵۴۱	امامزاده مادر مکت احمد	۳
							۶	۲۲۲۵۴۴	چشمه علی	۴
							۶	۲۲۲۵۴۵	دره شمس بنظر هاد	۵
							۶	۲۲۲۵۴۷	ده خدارحم	۶
							۶	۲۲۲۵۴۸	ده مهر آب	۷
							۱	۲۲۲۵۶۵	ده میر حسین	۸
			*	*		*	۶	۲۲۲۵۶۸	ده نظر علی	۹
							۶	۲۲۲۵۶۹	مد او سیمای خرم آباد	۱۰
							۱	۲۲۲۵۶۲	قلعه گل	۱۱
							۶	۲۲۲۶۷۶	کلبعلی خان	۱
							۲	۲۲۲۶۸۴	مرکز خدمات	۲
							۶	۲۲۲۶۷۶	دهستان ویمیان	۱
							۲	۲۲۲۶۸۴	دوگر علیا	۲
							۲	۲۲۲۶۸۴	شور آب حیدر	۲

کد نوع راه آبادی: جاده اسفالت ۱، جاده شوره ۲، جاده خاکی ۳، مالرو ۴، سایر (رایجاً جاده آسفالته یا راه آبی) ۵، نامشخص ۶