

۱۵۱۵۵۴۳
۲۴۳۴۲
۱۳۶۵
۱۳۶۵
۱۳۶۵

بسمه تعالی

پیشگفتار

سرشماری عمومی نفوس و مسکن در ایران به موجب قانون، هر ۱۰ سال یکبار توسط مرکز آمار ایران انجام می‌شود. تاکنون چهار سرشماری عمومی نفوس و مسکن در سالهای ۱۳۳۵، ۱۳۴۵، ۱۳۵۵ و ۱۳۶۵ به مرحله اجرا درآمده است. نخستین سرشماری، توسط اداره کل آمار عمومی، و سرشماریهای بعدی، توسط مرکز آمار ایران انجام گرفته است. سرشماری سال ۱۳۶۵، اولین سرشماری در نظام جمهوری اسلامی ایران است که علی‌رغم جنگ تحمیلی، محاصره اقتصادی و مزیقه‌های ناشی از هر یک، به حول و قوه الهی مطابق برنامه پیش‌بینی شده به نحو مطلوب به انجام رسید. سرشماری عمومی نفوس و مسکن، مناسبترین ابزار برنامه‌ریزیهای توسعه اجتماعی، اقتصادی و فرهنگی در کشور است که با ارائه آمار و اطلاعات درست، رهنمودهای لازم برای رسیدن به اهداف برنامه‌ریزیهای کوتاه‌مدت، میان‌مدت و بلندمدت را در اختیار سیاست‌گذاران، مسئولان و برنامه‌ریزان کشور قرار می‌دهد.

وسعت و عظمت کار سرشماری، مرکز آمار ایران را بر آن داشت که از نیمه دوم سال ۱۳۶۱ با برنامه‌ریزیهای دقیق، فعالیت مستمر و پیگیری را برای تهیه مقدمات سرشماری عمومی نفوس و مسکن آغاز کند. اولین قدم در این زمینه، شناخت نیازهای اساسی دستگاه‌های مسئول کشور بود که بر آن اساس، طرح مقدماتی سرشماری تهیه شد و به طور آزمایشی در مناطق شهری و روستایی سه شهرستان آستانه، شرفیه از استان گیلان، سراوان از استان سیستان و بلوچستان و شادگان از استان خوزستان و نیز در چند حوزه نمونه در هر یک از استانهای دیگر به مرحله اجرا درآمد. با استفاده از نتایج حاصل از آزمایش سرشماری، پرسشنامه‌ها، فرمها و دستورالعملهای فنی و اجرایی مورد تجدید نظر قرار گرفت و بر آن اساس، طرح نهایی سرشماری تهیه و آماده اجرا شد. عملیات اجرایی سرشماری به طور همزمان در تمام نقاط کشور از تاریخ ۱۶ تا ۳۰ مهرماه سال ۱۳۶۵ انجام شد. در این مرحله، سازمان برنامه و بودجه استانها، مراکز تربیت معلم و سایر سازمانها و موسسات دولتی و همچنین نهادهای انقلاب اسلامی، همکاریهای ارزنده‌ای با مرکز آمار ایران داشتند و مردم فداکار ایران نیز با همیاری و مساعدت خود، امکان اجرای موفقیت آمیز سرشماری را فراهم آوردند.

پرسشنامه‌هایی که در جریان اجرای سرشماری تکمیل شده است، حجم عظیمی از اطلاعات آماری را در بر دارد که در جداول متعدد، برای هر یک از سطوح جغرافیایی، قابل استخراج و ارائه است. برخی از این اطلاعات در قالب نشریات نتایج سرشماری ارائه می‌شود و سایر اطلاعات در صورت نیاز و برحسب مورد، در اختیار استفاده‌کنندگان قرار خواهد گرفت.

۱۳۶۵
۱۳۶۵
۱۳۶۵

فرهنگ آبادیهای شهرستان ، یکی از مجموعه نشریات نتایج سرشماری عمومی نفوس و مسکن است که در ۱۹۵ جلد برای ۱۹۵ شهرستان (بر اساس تقسیمات کشوری در زمان سرشماری) منتشر می شود . در هر یک از این نشریات ، ۳۹ خصوصیت عمده جمعیتی ، اجتماعی ، اقتصادی و فرهنگی برای هر یک از آبادیهای دارای سکنه و نیز جدولی در مورد آبادیهای خالی از سکنه شهرستان به تفکیک بخش و دهستان ارائه شده است . همچنین این نشریات شامل نقشه کشور (که نشان دهنده موقعیت شهرستان در داخل استان است) ، نقشه شهرستان (به تفکیک بخش و دهستان ، و موقعیت مراکز بخش ، نقاط شهری و آبادیهای دارای ۲۰۰۰ نفر جمعیت و بیشتر) و نقشه های مربوط به بخش یا بخشهای شهرستان (به تفکیک دهستان و آبادیهای دارای ۲۰ خانوار و بیشتر) است .

لازم به یادآوری است ، نقشه شهرستانها که موقعیت کلیه آبادیها (دارای سکنه و خالی از سکنه) روی آن مشخص شده ، در مرکز آمار ایران موجود و قابل ارائه به استفاده کنندگان است .

امید است این مجموعه از نشریات نتایج سرشماری بتواند اطلاعات لازم برای شناخت اوضاع اجتماعی و اقتصادی آبادیهای کشور را در اختیار تصمیم گیران ، برنامه ریزان و پژوهشگران قرار دهد .

مرکز آمار ایران

فهرست مندرجات فرهنگ آبادیهای شهرستان سیرجان

صفحه

عنوان

تعاریف و مفاهیم مورد استفاده در سرشماری عمومی نفوس و مسکن سال ۱۳۶۵ (ویژه فرهنگ آبادیها)

یک	جمعیت (جامعه مورد سرشماری)
یک	خانوار
دو	اقامتگاه معمولی
دو	شهر (نقطه شهری)
دو	آبادی (نقطه روستایی)
دو	جمعیت ساکن در نقاط شهری
دو	جمعیت ساکن در نقاط روستایی
دو	سن
دو	مهاجران وارد شده
دو	محل تولد
دو	باسواد
سه	کار
سه	وضع فعالیت در ۷ روز گذشته

مفاهیم به کار رفته در این نشریه

چهار	نسبت جنسی
چهار	گروههای عمده سنی
چهار	نسبت باسوادی

ویژگیهای عمده نقاط روستایی شهرستان

۱	جمعیت
۲	خانوار
۳	مهاجرت
۴	سواد
۵	وضع فعالیت
۶	نقشه تقسیمات کشوری جمهوری اسلامی ایران به تفکیک استان : ۱۳۶۵
۷	نقشه شهرستان به تفکیک بخش و دهستان

- ۸ نقشه روستایی بخش مرکزی شهرستان سیرجان از استان کرمان (دهستانهای پاریز، چهارکنبد، بلورد، تنگوئیه و سعادت آباد)
- ۹ نقشه روستایی بخش مرکزی شهرستان سیرجان از استان کرمان (دهستانهای حومه و ملک آباد)
- ۱۰ نقشه روستایی بخش مرکزی شهرستان سیرجان از استان کرمان (دهستان زیدآباد)
- ۱۱ نقشه روستایی بخش مرکزی شهرستان سیرجان از استان کرمان (دهستان محمودآباد سید)

جداول

- ۱۲ خصوصیات اجتماعی - اقتصادی آبادیهای دارای سکنه شهرستان
- ۲۸ نوع راه و فعالیت کشاورزی آبادیهای خالی از سکنه شهرستان

پیوستها

فرم ۳ - (پرسشنامه آبادی)

فهرست مجموعه نشریات فرهنگ آبادیهای کشور براساس نتایج سرشماری عمومی نفوس و مسکن سال ۱۳۶۵

۴۵۷۰۱۲
۱۳۳۳۴۳
۱۳۳۵
۱۳۳۶
۱۳۳۷
۱۳۳۸
۱۳۳۹
۱۳۴۰
۱۳۴۱
۱۳۴۲
۱۳۴۳
۱۳۴۴
۱۳۴۵
۱۳۴۶
۱۳۴۷
۱۳۴۸
۱۳۴۹
۱۳۵۰

تعاریف و مفاهیم مورد استفاده در سرشماری عمومی نفوس و مسکن سال ۱۳۶۵ (ویژه فرهنگ آبادیها)

جمعیت (جامعه مورد سرشماری)

اعضای همه خانوارهای معمولی ساکن و دستجمعی که اقامتگاه معمولی آنان در زمان سرشماری در ایران قرار دارد و نیز اعضای کلیه خانوارهای معمولی غیر ساکن کشور، جامعه مورد سرشماری را تشکیل می‌دهند. اعضای هیئتهای سیاسی و سفارتخانه‌های خارجی در ایران و افراد خانواده آنان جزو جامعه مورد سرشماری محسوب نمی‌شوند، اما ایرانیان عضو هیئتهای سیاسی و سفارتخانه‌های ایران در خارج از کشور و افراد خانواده آنان، جزو جامعه مورد سرشماری به حساب می‌آیند.

خانوار

خانوار از چند نفر تشکیل می‌شود که با هم در یک اقامتگاه زندگی می‌کنند، با یکدیگر هم‌خرج هستند و معمولاً با هم غذا می‌خورند. فردی که به تنهایی زندگی می‌کند نیز، خانوار تلقی می‌شود. خانوار معمولی: خانوار با تعریف فوق، اکثر افراد کشور را در بر می‌گیرد و به همین دلیل این‌گونه خانوارها، "خانوار معمولی" نیز نامیده می‌شود.

خانوار معمولی ساکن: خانواری که در اقامتگاه ثابت سکونت دارد، "خانوار معمولی ساکن" نامیده می‌شود.

خانوار معمولی غیر ساکن: خانواری که در زمان سرشماری در اقامتگاه ثابتی سکونت ندارد، "خانوار معمولی غیر ساکن" نامیده می‌شود. این دسته از خانوارها شامل سه گروه زیر است:

۱- خانوارهایی که در زمان سرشماری در کوچ به سر می‌برند و یا در خارج شهرها و آبادیها در زیر چادر زندگی می‌کنند.

۲- خانوارهایی که در محل زندگی ثابتی زندگی نمی‌کنند و به‌طور مداوم محل زندگی خود را تغییر می‌دهند، مانند کولیها.

۳- خانوارهایی که محل زندگی مشخص ندارند و شبها معمولاً در پارکها، خرابه‌ها، زیرپلها و... بینوخته می‌کنند.

خانوار دستجمعی: مجموعه افرادی که به دلیل داشتن هدف یا ویژگیهای مشترک مانند تحصیل، بیماری روانی و... با هم در یک موسسه از قبیل خوابگاه دانشجویی، آسایشگاه روانی و... زندگی می‌کنند، یک خانوار دستجمعی به حساب می‌آیند. در این سرشماری، افرادی که در ندامتگاهها، بازداشتگاهها و مراکز مشابه نگهداری می‌شوند و نیز افرادی که در سربازخانهها، پادگانها، پاسگاهها، پایگاهها، یا اردوگاههای نظامی و انتظامی به‌طور جمعی به سر می‌برند و همچنین دانش‌آموزان و دانشجویان موسسات آموزشی نیروهای نظامی و انتظامی، به عنوان اعضای خانوار دستجمعی مورد سرشماری قرار نمی‌گیرند. این‌گونه افراد همراه با سایر اعضای خانوار معمولی خود سرشماری می‌شوند.

یک

اقامتگاه معمولی

اقامتگاه معمولی خانوار، محلی است که خانوار در زمان سرشماری در آنجا زندگی می‌کند، مشروط بر اینکه اقامتگاه دیگری نداشته باشد. اقامتگاه معمولی خانواری که در زمان سرشماری بیش از یک اقامتگاه دارد، محلی است که بیشترین مدت سال را در آنجا به سر می‌برد.

شهر (نقطه شهری)

منظور از شهر، هر یک از نقاطی است که دارای شهرداری باشد.

آبادی (نقطه روستایی)

آبادی به مجموعه یک یا چند مکان و اراضی به هم پیوسته (اعم از کشاورزی و غیرکشاورزی) گفته می‌شود که خارج از محدوده شهرها واقع شده و دارای محدوده شہتی یا عرفی مستقل باشد. اگر آبادی در زمان سرشماری، محل سکونت خانوار یا خانوارهایی باشد، " دارای سکنه" و در غیر این صورت، " خالی از سکنه" تلقی می‌شود.

جمعیت ساکن در نقاط شهری

منظور از جمعیت ساکن در نقاط شهری در هر یک از محدوده‌های بخش، شهرستان، استان یا کشور، جمعیت کلیه شهرهایی است که در همان محدوده قرار دارد و جمعیت هر شهر عبارت است از مجموع تعداد اعضای همه خانوارهای معمولی ساکن و دستجمعی که اقامتگاه معمولی آنها در زمان سرشماری در آن شهر واقع است.

جمعیت ساکن در نقاط روستایی

منظور از جمعیت ساکن در نقاط روستایی در هر یک از محدوده‌های دهستان، بخش، شهرستان، استان یا کشور، جمعیت کلیه آبادیهایی است که در همان محدوده قرار دارد و جمعیت هر آبادی عبارت است از مجموع تعداد اعضای همه خانوارهای معمولی ساکن و دستجمعی که اقامتگاه معمولی آنها در زمان سرشماری در آن آبادی واقع است.

سن

منظور از سن، تعداد سالهای کاملی است که از زمان تولد فرد گذشته است.

مهاجران وارد شده

در هر شهر یا آبادی، آن دسته از اعضای خانوارهای معمولی ساکن و دستجمعی که متولد آنجا نباشند، مهاجر شناخته می‌شوند.

محل تولد

منظور از محل تولد، آبادی یا شهری است که در زمان تولد فرد، اقامتگاه معمولی مادر او بوده است.

باسواد

کسانی که می‌توانند به فارسی یا هر زبان دیگری متن ساده‌ای را بخوانند و بنویسند، خواه مدرک رسمی داشته یا نداشته باشند، باسواد تلقی می‌شوند. همه محصلان از جمله نوآموزان سال اول ابتدایی و سوادآموزان نهضت سوادآموزی نیز باسواد به حساب می‌آیند.

کار، هر فعالیت فکری یا بدنی است که قانوناً " مجاز باشد و به منظور کسب درآمد (نقدی، غیرنقدی) صورت گیرد .

وضع فعالیت در ۷ روز گذشته

در این سرشماری، وضع فعالیت افراد در ۷ روز پیش از مراجعه مامور سرشماری مورد نظر است. هر یک از افراد از این نظر و با توجه به تعریف کار، در یکی از گروههای زیر قرار می‌گیرند:

شاغل؛ افراد زیر شاغل به حساب می‌آیند:

- کسانی که دارای شغلی هستند، اعم از اینکه در ۷ روز پیش از مراجعه مامور سرشماری کار کرده و یا به عللی از قبیل مرخصی، بیماری، تعطیل موقت محل کار و ... کار نکرده‌اند و پس از رفع علت به کار خود ادامه خواهند داد.
- کسانی که شغل مستمر نداشته ولی در ۷ روز پیش از مراجعه مامور سرشماری، حداقل دو روز کار کرده‌اند.
- کسانی که تحت عنوان کارآموز در ۷ روز پیش از مراجعه مامور سرشماری به کار اشتغال داشته‌اند.
- کسانی که دارای شغلی هستند، ولی در ۷ روز پیش از مراجعه مامور سرشماری به اقتضای فصل و ماهیت فصلی کار خود، کار نکرده‌اند (بیکاران فصلی)، مشروط بر آنکه در جستجوی کار دیگری هم نباشند.
- افرادی که به انجام خدمت وظیفه عمومی مشغول هستند.
- کسانی که در حال گذراندن دوره‌های آموزشی در دانشکده‌ها و آموزشگاههای مربوط به نیروهای نظامی و انتظامی هستند.

بیکار (جویای کار): کسانی که شاغل به حساب نمی‌آیند و در ۷ روز پیش از مراجعه مامور سرشماری در جستجوی کار بوده‌اند، بیکار (جویای کار) تلقی می‌شوند.

محصل: کسانی که شاغل، بیکار (جویای کار) محسوب نمی‌شوند و در ۷ روز پیش از مراجعه مامور سرشماری در حال تحصیل بوده‌اند، محصل به حساب می‌آیند.

خانه‌دار: خانه‌دار به کسانی گفته می‌شود که شاغل، بیکار (جویای کار) و محصل به حساب نمی‌آیند و بنا بر اظهار پاسخگو، در ۷ روز پیش از مراجعه مامور سرشماری به خانه‌داری مشغول بوده‌اند.

دارای درآمد بدون کار: کسانی که شاغل، بیکار (جویای کار) محصل و خانه‌دار محسوب نمی‌شوند و درآمدهای مستمری مانند حقوق بازنشستگی، حقوق وظیفه، درآمد املاک و مستغلات، سود سهام و ... دارند، دارای درآمد بدون کار محسوب می‌شوند.

سایر: کسانی که از نظر وضع فعالیت در ۷ روز پیش از مراجعه مامور سرشماری، در هیچ یک از گروههای بالا قابل طبقه‌بندی نیستند، در گروه سایر قرار می‌گیرند.

مفاهیم به کار رفته در این نشریه

نسبت جنسی

نسبت تعداد مردان به زنان یا زنان به مردان ، نسبت جنسی نامیده می شود . معمولاً " در این مورد نسبت تعداد مردان به زنان را محاسبه می کنند و به صورت درصد ارائه می دهند . یعنی اگر M تعداد مردان و F تعداد زنان در یک منطقه جغرافیایی باشد ، نسبت جنسی در آن منطقه عبارت خواهد بود از :

$$\text{نسبت جنسی} = \frac{M}{F} \times 100$$

گروههای عمده سنی

در مجموعه نشریات نتایج سرشماری عمومی نفوس و مسکن سال ۱۳۶۵ ، علاوه بر سنین منفرد و گروههای سنی منظم (۵ ساله و ۱۰ ساله) ، طبقه بندی سنی دیگری نیز برای جمعیت در نظر گرفته شده است که هر طبقه آن ، یک گروه عمده سنی نامیده می شود و عبارت است از :

افراد ۱ - ۵ ساله : نوباوگان

افراد ۶ - ۱۰ ساله : کودکان

افراد ۱۱ - ۱۴ ساله : نوجوانان

افراد ۱۵ - ۲۴ ساله : جوانان

افراد ۲۵ - ۶۴ ساله : میانسالان

افراد ۶۵ ساله و بیشتر : بزرگسالان

افرادی که سن آنان معلوم نبوده و یا امکان انتساب آنان به یکی از گروههای سنی وجود نداشته است ، در گروه " سن نامشخص " منظور شده است .

نسبت یا سواد

این نسبت در هر جامعه از تقسیم تعداد افراد با سواد در یک سن یا گروه سنی معین به جمعیت آن سن یا گروه سنی به دست می آید و معمولاً " به صورت " درصد " بیان می شود .

ویزگیهای عمده نقاط روستایی شهرستان سیرجان

سیرجان یکی از شهرستانهای استان کرمان است که در غرب این استان واقع شده و مرکز آن شهر سیرجان است. این شهرستان دارای ۱ شهر به نام سیرجان است. همچنین شهرستان سیرجان به ۱ بخش شامل ۹ دهستان تقسیم شده و متشکل از ۵۳۲ آبادی دارای سکنه و ۸۶۸ آبادی خالی از سکنه است.

جمعیت

در سرشماری عمومی نفوس و مسکن مهرماه ۱۳۶۵، شهرستان سیرجان دارای ۱۵۹۴۷۶ نفر جمعیت بوده است. از این تعداد، ۹۰۰۷۲ نفر ساکن در نقاط شهری و ۶۱۷۰۲ نفر ساکن در نقاط روستایی و بقیه غیرساکن بودماند.

جدول ۱. تعداد آبادیهای دارای سکنه شهرستان سیرجان بر حسب بخش. (تفکیک طبقات جمعیتی)

بخش	جمع	۱ نفر	۲۵ تا ۴۹ نفر	۵۰ تا ۹۹ نفر	۱۰۰ تا ۲۴۹ نفر	۲۵۰ تا ۴۹۹ نفر	۵۰۰ تا ۹۹۹ نفر	۱۰۰۰ تا ۲۴۹۹ نفر	۲۵۰۰ تا ۴۹۹۹ نفر	۵۰۰۰ نفر و بیشتر
شهرستان سیرجان	۵۳۲	۲۶۹	۹۰	۷۲	۵۷	۱۹	۱۶	۵	۳	۱
روستایی	۵۳۲	۲۶۹	۹۰	۷۲	۵۷	۱۹	۱۶	۵	۳	۱

از جمعیت نقاط روستایی این شهرستان، ۳۱۱۴۴ نفر را مردان و ۳۰۵۵۸ نفر را زنان تشکیل می‌دادماند. نسبت جنسی در این جمعیت نشان می‌دهد که در مقابل هر ۱۰۰ نفر زن، ۱۰۲ نفر مرد وجود دارد. این نسبت در بین اطفال کمتر از یکساله ۹۶ و در بین افراد ۶۵ ساله و بیشتر ۱۰۲ است. پایینترین نسبت جنسی به گروه سنی جوانان (۱۵ - ۲۴ ساله) و بالاترین نسبت، به گروه سنی کودکان (۶ - ۱۰ ساله) تعلق دارد.

جدول ۲- جمعیت نژاد روستایی شهرستان برنج بخش و گروه‌های عمده‌تری، به تفکیک جنس

سنبت جنسی	زن	مرد	مرد و زن		گروه‌های عمده‌تری
			درصد	تعداد	
۱۰۲	۳۰۵۵۸	۳۱۱۴۴	۱۰۰/۰۰	۶۱۷۰۲	شهرستان میرجان
۹۶	۱۱۴۴	۱۱۰۰	۳/۶۴	۲۲۴۴	اطفال / کمتر از یکساله /
۱۰۳	۵۹۶۵	۶۱۶۸	۱۹/۶۶	۱۲۱۳۳	نوباوگان / ۱-۵ساله /
۱۰۶	۴۴۵۲	۴۷۲۸	۱۴/۸۸	۹۱۸۰	کودکان / ۶-۱۰ساله /
۹۶	۲۸۳۲	۲۷۱۵	۸/۹۹	۵۵۴۷	نوجوانان / ۱۱-۱۴ساله /
۹۵	۵۶۲۰	۵۳۵۴	۱۷/۷۹	۱۰۹۷۴	جوانان / ۱۵-۲۴ساله /
۱۰۵	۹۴۴۶	۹۹۵۱	۳۱/۴۴	۱۹۳۹۷	میانسالان / ۲۵-۶۴ساله /
۱۰۲	۱۰۸۳	۱۱۰۶	۳/۵۵	۲۱۸۹	بزرگسالان / ۶۵ساله و بیشتر /
#	۱۶	۲۲	۰/۰۶	۳۸	نامشخص
۱۰۲	۳۰۵۵۸	۳۱۱۴۴	۱۰۰/۰۰	۶۱۷۰۲	بخش مرکزی
۹۶	۱۱۴۴	۱۱۰۰	۳/۶۴	۲۲۴۴	اطفال / کمتر از یکساله /
۱۰۳	۵۹۶۵	۶۱۶۸	۱۹/۶۶	۱۲۱۳۳	نوباوگان / ۱-۵ساله /
۱۰۶	۴۴۵۲	۴۷۲۸	۱۴/۸۸	۹۱۸۰	کودکان / ۶-۱۰ساله /
۹۶	۲۸۳۲	۲۷۱۵	۸/۹۹	۵۵۴۷	نوجوانان / ۱۱-۱۴ساله /
۹۵	۵۶۲۰	۵۳۵۴	۱۷/۷۹	۱۰۹۷۴	جوانان / ۱۵-۲۴ساله /
۱۰۵	۹۴۴۶	۹۹۵۱	۳۱/۴۴	۱۹۳۹۷	میانسالان / ۲۵-۶۴ساله /
۱۰۲	۱۰۸۳	۱۱۰۶	۳/۵۵	۲۱۸۹	بزرگسالان / ۶۵ساله و بیشتر /
#	۱۶	۲۲	۰/۰۶	۳۸	نامشخص

محاسبه مفهوم ندارد.

خانوار

در سرشماری مهرماه ۱۳۶۵، شهرستان سیرجان دارای ۳۱۰۰۸ خانوار بوده است. از این تعداد، ۱۷۴۰۲ خانوار ساکن در نقاط شهری که ۱۲۰۸۲ خانوار ساکن در نقاط روستایی و بقیه غیرساکن بودمانند.

جدول ۳- تعداد آبادیهایی دارای سکن شهرستان بر حسب بخش، به تفکیک گروه بندی تعداد خانوار

بخش	جمع	۱ خانوار	۵ خانوار	۱۰ خانوار	۲۰ خانوار	۵۰ خانوار	۱۰۰ خانوار	۲۰۰ خانوار	۵۰۰ خانوار	۱۰۰۰ خانوار
شهرستان سیرجان	۵۲۲	۲۵۸	۹۵	۷۵	۶۱	۲۱	۱۴	۵	۲	۱
مرکزی	۵۲۲	۲۵۸	۹۵	۷۵	۶۱	۲۱	۱۴	۵	۲	۱

متوسط تعداد افراد در خانوارهای معمولی ساکن نقاط روستایی این شهرستان، ۵/۱ نفر است. بیشترین تعداد خانوار، مربوط به خانوارهای ۴ نفره و کمترین آن مربوط به خانوارهای ۹ نفره است.

جدول ۴- خانوارهای معمولی ساکن نقاط روستایی شهرستان بر حسب بخش، به تفکیک تعداد افراد در خانوار

بخش	جمع	۱ نفر	۲ نفر	۳ نفر	۴ نفر	۵ نفر	۶ نفر	۷ نفر	۸ نفر	۹ نفر	۱۰ نفر
شهرستان سیرجان	۱۲۰۷۹	۶۹۵	۱۲۷۲	۱۵۵۱	۱۷۲۶	۱۶۹۰	۱۵۴۲	۱۲۸۴	۱۰۲۷	۵۸۸	۶۰۲
بخش مرکزی	۱۲۰۷۹	۶۹۵	۱۲۷۲	۱۵۵۱	۱۷۲۶	۱۶۹۰	۱۵۴۲	۱۲۸۴	۱۰۲۷	۵۸۸	۶۰۲

مهاجرت

در سرشماری عمومی نفوس و مسکن مهرماه ۱۳۶۵، ۷۷/۶ درصد از جمعیت نقاط روستایی شهرستان سیرجان در همان آبادی که در زمان سرشماری اقامت داشتند متولد شدهاند. مقایسه محل تولد افراد با محلی که در زمان سرشماری در آنجا اقامت داشتند نشان می دهد که ۱۴/۴ درصد جمعیت نقاط روستایی این شهرستان از آبادی به آبادی و ۶/۳ درصد از شهر به آبادی، در طول زندگی شان مهاجرت کردهاند.

جدول ۵- جمعیت نقاط روستایی شهرستان بر حسب گروه‌های عمده‌نشینی، به تفکیک محل تولد

اطلاعات	تولده در جای دیگر			تولده در آبادی محل اقامت	جمع	گروه‌های عمده‌نشینی
	خارج از کشور	شهر	آبادی			
۱۸۹	۸۵۴	۳۸۷۱	۸۹۰۴	۴۷۸۸۴	۶۱۷۰۲	شهرستان سیرجان
۱۲	۵	۳۴	۲۶	۲۱۶۷	۲۲۴۴	اطفال / کمتر از یکساله /
۵۴	۳۴	۳۸۱	۵۰۳	۱۱۱۶۱	۱۲۱۳۲	نوباوگان / ۱-۵ ساله /
۳۰	۱۱۶	۵۷۵	۹۴۶	۷۵۱۳	۹۱۸۰	کودکان / ۶-۱۰ ساله /
۱۴	۵۲	۲۸۲	۷۱۹	۴۴۸۰	۵۵۴۷	نوجوانان / ۱۱-۱۴ ساله /
۳۳	۲۶۷	۶۸۸	۱۶۶۷	۸۳۱۹	۱۰۹۷۴	جوانان / ۱۵-۲۴ ساله /
۳۹	۳۶۸	۱۸۷۹	۴۶۶۲	۱۲۴۴۹	۱۹۳۹۷	میانسالان / ۲۵-۶۴ ساله /
۷	۸	۳۱	۲۷۷	۱۷۱۶	۲۱۸۹	بزرگسالان / ۶۵ ساله و بیشتر /
۰	۴	۱	۴	۲۹	۳۸	نامشخص

سواد

در سرشماری مهرماه ۱۳۶۵ شهرستان سیرجان، از ۴۷۳۲۵ نفر جمعیت ۶ ساله و بیشتر نقاط روستایی این شهرستان، ۵۹/۵ درصد باسواد بودمانند. نسبت باسوادی در این جمعیت برای مردان، ۶۸/۲ درصد و برای زنان، ۵۰/۷ درصد بوده است. این نسبت برای افراد لازم‌التعلیم (۶-۱۴ ساله)، ۹۰/۵ درصد و برای افراد ۱۵ ساله و بیشتر، ۴۵/۵ درصد بوده است.

جدول ۶- درصد باسوادان بی‌سوادان در جمعیت ۶ ساله و بیشتر نقاط روستایی شهرستان بر حسب بخش و گروه‌های عمده‌نشینی به تفکیک جنس

اطلاعات	بی‌سواد		باسواد		جمع	گروه‌های عمده‌نشینی
	زن	مرد	زن	مرد		
۰/۳۵	۴۸/۸۹	۳۱/۵۳	۵۰/۷۱	۶۸/۱۶	۱۰۰/۰۰	شهرستان سیرجان
۱/۰۱	۹/۵۷	۵/۳۹	۸۹/۳۸	۹۳/۶۳	۱۰۰/۰۰	کودکان / ۶-۱۰ ساله /
۰/۱۴	۱۵/۲۹	۶/۵۲	۸۴/۶۰	۹۳/۳۰	۱۰۰/۰۰	نوجوانان / ۱۱-۱۴ ساله /
۰/۱۲	۳۳/۲۸	۱۴/۲۹	۶۶/۵۱	۸۵/۵۸	۱۰۰/۰۰	جوانان / ۱۵-۲۴ ساله /
۰/۱۱	۸۱/۲۹	۵۳/۶۶	۱۸/۵۱	۴۶/۲۲	۱۰۰/۰۰	میانسالان / ۲۵-۶۴ ساله /
۱/۴۶	۹۵/۴۸	۸۸/۳۴	۲/۰۳	۱۱/۲۱	۱۰۰/۰۰	بزرگسالان / ۶۵ ساله و بیشتر /
۰/۳۵	۴۸/۸۹	۳۱/۵۳	۵۰/۷۱	۶۸/۱۶	۱۰۰/۰۰	بخش مرکزی
۱/۰۱	۹/۵۷	۵/۳۹	۸۹/۳۸	۹۳/۶۳	۱۰۰/۰۰	کودکان / ۶-۱۰ ساله /
۰/۱۴	۱۵/۲۹	۶/۵۲	۸۴/۶۰	۹۳/۳۰	۱۰۰/۰۰	نوجوانان / ۱۱-۱۴ ساله /
۰/۱۲	۳۳/۲۸	۱۴/۲۹	۶۶/۵۱	۸۵/۵۸	۱۰۰/۰۰	جوانان / ۱۵-۲۴ ساله /
۰/۱۱	۸۱/۲۹	۵۳/۶۶	۱۸/۵۱	۴۶/۲۲	۱۰۰/۰۰	میانسالان / ۲۵-۶۴ ساله /
۱/۴۶	۹۵/۴۸	۸۸/۳۴	۲/۰۳	۱۱/۲۱	۱۰۰/۰۰	بزرگسالان / ۶۵ ساله و بیشتر /

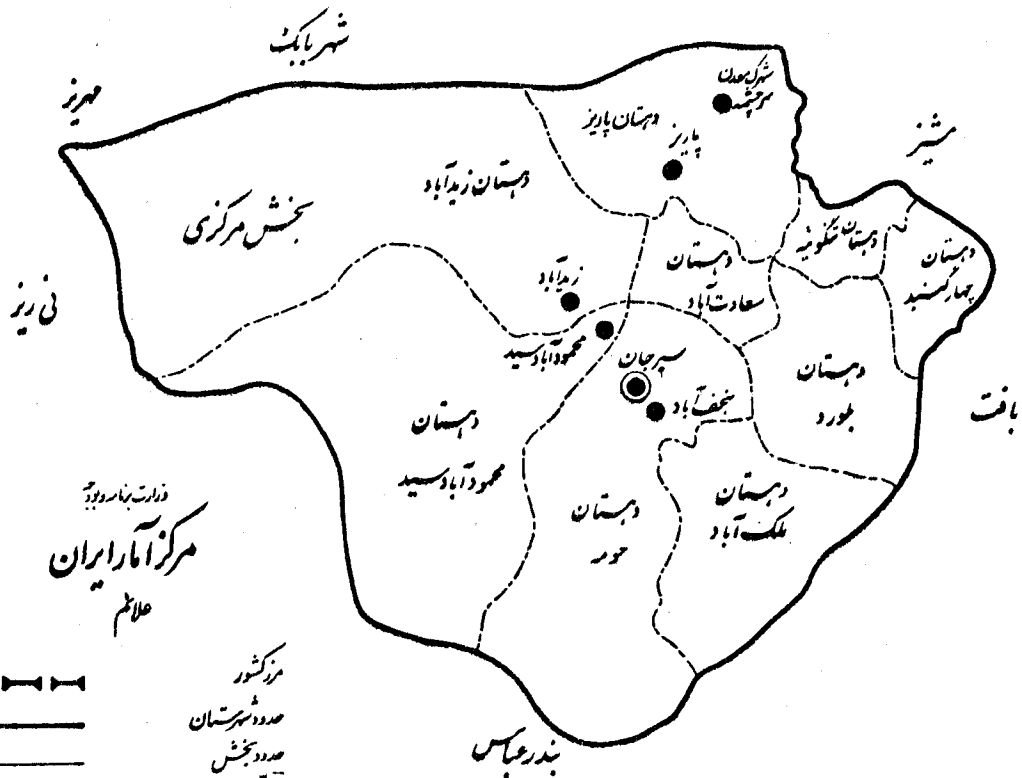
وضع فعالیت

در سرشماری مهرماه ۱۳۶۵ ، ۳۹/۶ درصد جمعیت ۱۰ ساله و بیشتر نقاط روستایی شهرستان سیرجان را افراد شاغل و بیکار (جویای کار) تشکیل می دادند . نسبت افراد شاغل به جمعیت ۱۰ ساله و بیشتر در نقاط روستایی این شهرستان ، ۳۴/۵ درصد بوده است . این نسبت برای مردان ، ۶۴/۷ درصد و برای زنان ، ۴/۰ درصد بوده است .

جدول ۲- جمعیت ۱۰ ساله و بیشتر نقاط روستایی شهرستان سیرجان بر حسب بخش و وضع فعالیت ، تفکیک جنس

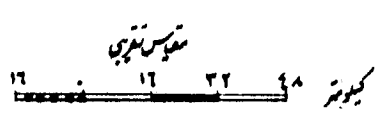
زن		مرد		مرد و زن		وضع فعالیت
درصد	تعداد	درصد	تعداد	درصد	تعداد	
۱۰۰/۰۰	۱۹۷۸۳	۱۰۰/۰۰	۱۹۹۷۳	۱۰۰/۰۰	۳۹۷۵۶	شهرستان سیرجان
۴/۰۴	۷۹۹	۶۴/۷۲	۱۲۹۲۶	۳۴/۵۲	۱۳۷۲۵	شاغل
۲/۹۱	۵۷۶	۷/۱۷	۱۴۳۲	۵/۰۵	۲۰۰۸	بیکار / جویای کار /
۱۵/۱۶	۲۹۹۹	۲۰/۱۱	۴۰۱۶	۱۷/۶۵	۷۰۱۵	محصل
۶۵/۷۴	۱۳۰۰۵	۰/۴۲	۸۴	۳۲/۹۲	۱۳۰۸۹	خانه دار
۰/۹۶	۱۹۰	۱/۰۰	۱۹۹	۰/۹۸	۳۸۹	دارای درآمد بدون کار
۱۰/۵۶	۲۰۸۹	۶/۲۴	۱۲۴۷	۸/۳۹	۳۳۳۶	سایر
۰/۶۳	۱۲۵	۰/۳۵	۶۹	۰/۴۹	۱۹۴	اظهار نشده
۱۰۰/۰۰	۱۹۷۸۳	۱۰۰/۰۰	۱۹۹۷۳	۱۰۰/۰۰	۳۹۷۵۶	بخش مرکزی
۴/۰۴	۷۹۹	۶۴/۷۲	۱۲۹۲۶	۳۴/۵۲	۱۳۷۲۵	شاغل
۲/۹۱	۵۷۶	۷/۱۷	۱۴۳۲	۵/۰۵	۲۰۰۸	بیکار / جویای کار /
۱۵/۱۶	۲۹۹۹	۲۰/۱۱	۴۰۱۶	۱۷/۶۵	۷۰۱۵	محصل
۶۵/۷۴	۱۳۰۰۵	۰/۴۲	۸۴	۳۲/۹۲	۱۳۰۸۹	خانه دار
۰/۹۶	۱۹۰	۱/۰۰	۱۹۹	۰/۹۸	۳۸۹	دارای درآمد بدون کار
۱۰/۵۶	۲۰۸۹	۶/۲۴	۱۲۴۷	۸/۳۹	۳۳۳۶	سایر
۰/۶۳	۱۲۵	۰/۳۵	۶۹	۰/۴۹	۱۹۴	اظهار نشده

نقشه شهرستان سیرجان به تفکیک بخش و دهستان
سرشماری عمومی همراه سال ۱۳۶۵

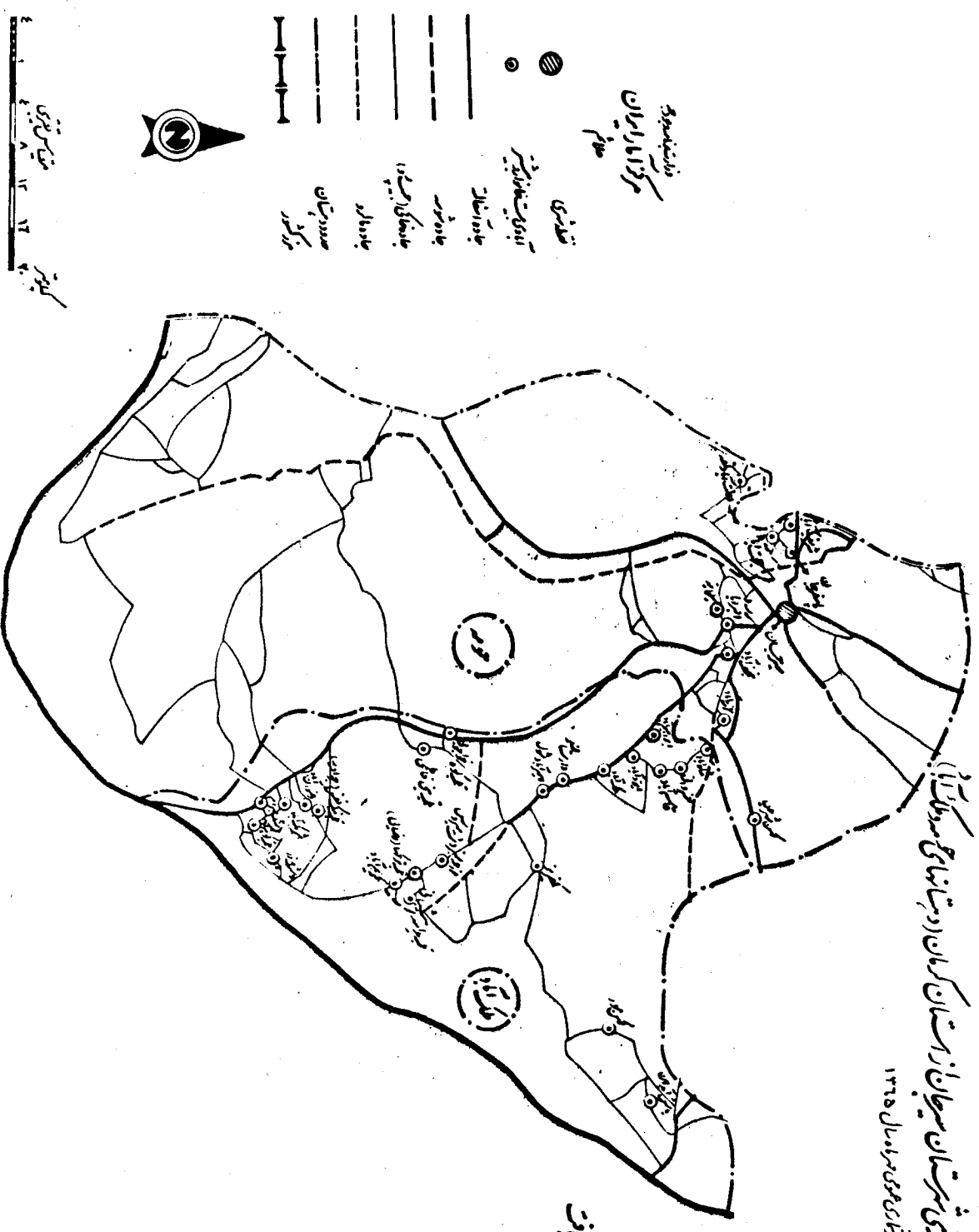


وزارت بهار و بودجه
مرکز آمار ایران
علام

- — — — — مرز کشور
- ==== حدود شهرستان
- ==== حدود بخش
- - - - - حدود دهستان
- مرکز شهرستان
- نقش شهری
- مرکز بخش (نقشه شهری)
- مرکز بخش (نقشه دهستانی با جمعیت ۱۰۰۰ نفر و بیشتر)
- مرکز بخش (نقشه دهستانی با جمعیت کمتر از ۱۰۰۰ نفر)
- آبادی دارای ۱۰۰ نفر جمعیت و بیشتر (مركز بخش)



نقشه روستایان بخش مرکزی شهرستان سیستان از استان کرمان (درستانهای سرکوت (آ))
 شایعی نوی بهرام سال ۱۳۶۵

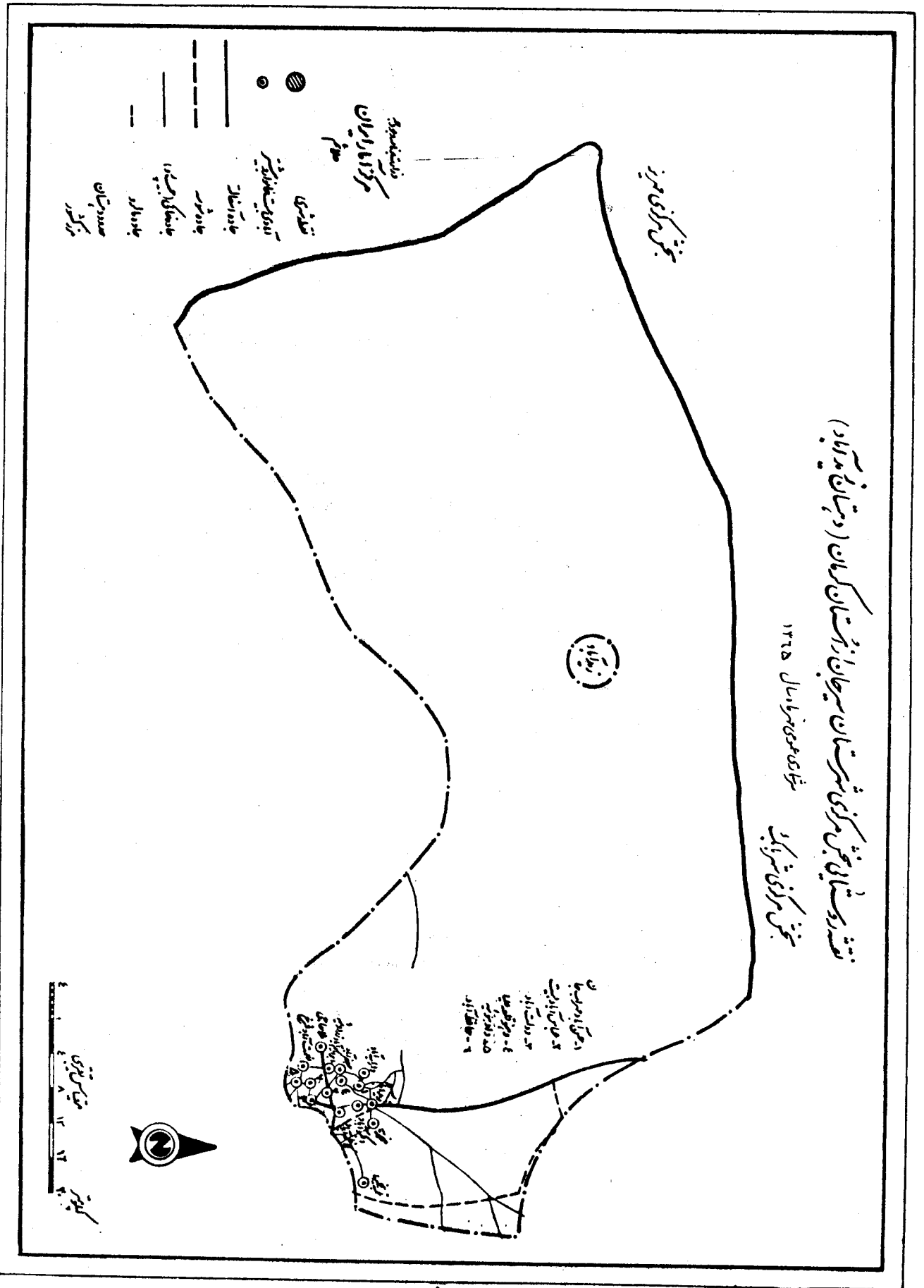


بخش مرکزی سیستان

مقیاس خطی
 ۴ ۸ ۱۲ ۱۶ ۲۰
 کیلومتر

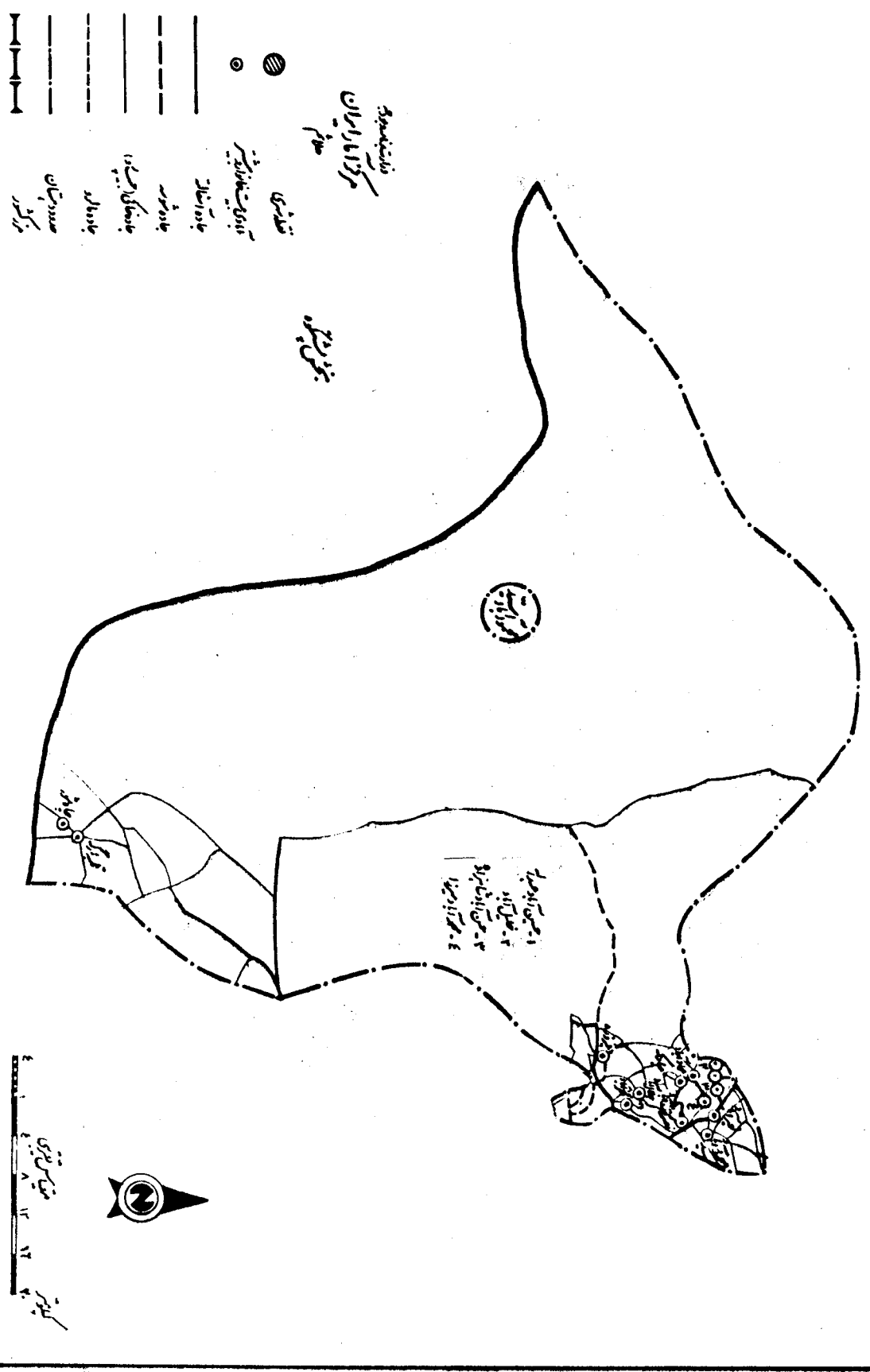
نقشه روستاهای بخش مرکزی شهرستان سیستان از استان کرمان (دستگاه پیداباد)

بخش مرکزی سیستان
شماره عمومی پیداباد سال ۱۳۶۵



سرشاری عمومی هر سال ۱۳۲۵

نقشه روستایی بخش مرکزی شهرستان بیرجانبازارستان کرمان (روستان محمودآباد بند)



خصوصیات اجتماعی - اقتصادی آبادیهای دارائی سکنه شهرستان میرجان

شماره ردیف آبادی	آبادی	کده آبادی	نوع راه آبادی (کده)	تعداد خانوار	کل جمعیت	جمعیت عمال و بیشتر	جمعیت باسواد	جمعیت مثال	زراعت	بضاری	اداری و دیگری	پرورش میوه
۱	۲	۳	۴	۵	۶	۷	۸	۹	۱۰	۱۱	۱۲	۱۳
	بخش مرکزی											
	دهستان بیلورد											
۱	اسطور	۱۰۴۹۴۶	۱	۶۶۲	۳۲۲	۲۲۵	۱۶۲۲۵	۱۳۵۵۷	۴۷۴	۲۳	۲۳	۲۳
۲	اکبر آباد	۱۰۴۹۴۷	۱	۵۷	۲۹۶	۲۳۲	۳۳۳۱	۲۷۶۲۵	۳۲	۲۱	۲۱	۲۱
۳	امیر آباد امیر قلعه	۱۰۴۹۵۰	۲	۱۷۱	۸۸۱	۶۶۷	۲۸۰	۲۸۰	*	*	*	*
۴	جوجان	۱۰۴۹۶۱	۲	۲۶	۱۱۸	۹۷	۳۴	۳۴	*	*	*	*
۵	بیر غیب	۱۰۴۹۷۲	۲	۸	۴۷	۲۱	۱۶	۱۶	*	*	*	*
۶	چشمه بغل	۱۰۴۹۷۷	۲	۲	۱۶	۱۴	۴	۴	*	*	*	*
۷	چشمه علیا	۱۰۴۹۷۹	۲	۱	۱۱	۹	۵	۵	*	*	*	*
۸	چنار و بیه	۱۰۴۹۸۲	۲	۴	۲۷	۲۷	۲	۲	*	*	*	*
۹	حسین آباد	۱۰۴۹۸۲	۱	۹۹	۵۲۰	۳۹۹	۲۵۷	۲۵۷	*	*	*	*
۱۰	خیدر آباد	۱۰۴۹۸۴	۱	۱۶	۷۵	۶۶	۳۵	۳۵	*	*	*	*
۱۱	خرمه	۱۰۴۹۸۵	۲	۲	۲۲	۱۹	۱۵	۱۵	*	*	*	*
۱۲	درگیر	۱۰۴۹۸۷	۲	۱	۱۱	۹	۱	۱	*	*	*	*
۱۳	ده خیتو	۱۰۴۹۸۹	۲	۱۲	۵۸	۴۸	۵	۵	*	*	*	*
۱۴	زمرج	۱۰۴۹۹۹	۲	۲۱	۸۵	۶۷	۲۷	۲۷	*	*	*	*
۱۵	زنجیر اوین	۱۰۵۰۰۰	۲	۸	۴۶	۳۲	۲۳	۲۳	*	*	*	*
۱۶	زین آباد	۱۰۵۰۰۲	۲	۱۱	۵۴	۴۶	۲۷	۲۷	*	*	*	*
۱۷	عیش آباد	۱۰۵۰۲۰	۲	۸	۳۵	۲۳	۱۷	۱۷	*	*	*	*
۱۸	کدو کار	۱۰۵۰۲۷	۲	۵	۲۳	۲۴	۱۰	۱۰	*	*	*	*
۱۹	کدو کویه	۱۰۵۰۲۹	۱	۵۲	۳۸۱	۳۳۱	۶۶	۶۶	*	*	*	*
۲۰	کهن سیاه	۱۰۵۰۳۶	۲	۲۰	۱۲۱	۱۲۰	۷۶	۷۶	*	*	*	*
۲۱	کو غین	۱۰۵۰۴۵	۲	۲۲	۷۶	۶۳	۵۷	۵۷	*	*	*	*
۲۲	کهر	۱۰۵۰۴۸	۲	۲۲	۱۰۰	۲۸	۲۲	۲۲	*	*	*	*
۲۳	محمد آباد	۱۰۵۰۵۰	۲	۱	۷	۵	۲	۲	*	*	*	*
۲۴	ملو شیه	۱۰۵۰۵۲	۲	۲	۱۰	۱۰	۰	۰	*	*	*	*
۲۵	مهدی آباد	۱۰۵۰۵۴	۲	۲۰	۱۱۰	۷۸	۵۱	۵۱	*	*	*	*
۲۶	ناصر آباد	۱۰۵۰۵۸	۲	۳۵	۲۴۲	۱۸۱	۱۰۶	۱۰۶	*	*	*	*
۲۷	بیجی آباد	۱۰۵۰۶۱	۲	۵	۲۵	۱۸	۱۱	۱۱	*	*	*	*
	دهستان بیاریز											
۱۷	ایرغون	۱۰۵۱۸۱	۲	۱	۱۱	۱۰	۱۱۹۱	۱۵۱۳	۱۲۵	۱۲۵	۱۲۵	۱۲۵
۲	ایر بیجو	۱۰۵۱۸۲	۲	۱	۲	۲	۰	۰	*	*	*	*
۳	احمد آباد	۱۰۵۱۸۷	۲	۲	۱۰	۱۰	۴	۴	*	*	*	*
۴	اردبیل	۱۰۵۱۹۲	۲	۲	۶	۶	۲	۲	*	*	*	*
۵	امفتد	۱۰۵۱۹۶	۲	۱۴	۹۱	۶۷	۴۵	۴۵	*	*	*	*
۶	امنیاب قلاش	۱۰۵۱۹۷	۲	۴	۱۲	۸	۶	۶	*	*	*	*
۷	اکبر آباد	۱۰۵۱۹۸	۲	۱	۸	۷	۲	۲	*	*	*	*
۸	الله آباد	۱۰۵۲۰۰	۲	۸	۲۳	۲۱	۱	۱	*	*	*	*
۹	بیاب حیات	۱۰۵۲۰۲	۲	۲	۸	۷	۱	۱	*	*	*	*
۱۰	بیاغ چلیلی	۱۰۵۲۱۹	۲	۲۸	۵۰	۴۴	۳۹	۳۹	*	*	*	*
۱۱	بیاغ خشک	۱۰۵۲۰۸	۲	۲۰	۸۹	۵۸	۴۰	۴۰	*	*	*	*
۱۲	یدو	۱۰۵۲۱۴	۲	۲	۶	۶	۲	۲	*	*	*	*
۱۳	بروشیه	۱۰۵۲۱۶	۲	۲	۱۲	۹	۰	۰	*	*	*	*
۱۴	بن ایضا	۱۰۵۲۱۹	۲	۲	۴	۲	۵	۵	*	*	*	*
۱۵	بنه کوه سفلی	۱۰۵۲۲۵	۲	۱	۵	۵	۰	۰	*	*	*	*
۱۶	بیید خواجه	۱۰۵۲۲۷	۲	۱۸	۶۵	۵۳	۹	۹	*	*	*	*

کد نوع راه آبادی: ۱، جاده اسفالت، ۲، جاده شوره، ۳، جاده خاکی، ۴، مارو، ۵، سایر (ایجاد راه آهن یا راه آبی)، ۶، نامشخص

شماره ردیف آبادی	بنگ مذبحی سلمانان	اماکن مذبحی سلمانان	شورای اسلامی روستایی	دفتر جهاد سازندگی	مرکز خدمات روستایی	پایگاه خدمات بیج	آب لوله کشی	برق	دبستان	مدرسه راهنمایی	آموزش و تفریح کودکان	معمام	مرکز بهداشتی درمانی	خانه بهداشت	پرستار	دانشکده کیمیا و پزشکی	بیمار و ماما روستایی	صندوق پست	دستری به روزنامه و مجله آبادی	تلفن	دستری به وسیله تقویم عمومی و رایجی	فروشگاه تعاونی	تعمیرگاه ماشین آلات کشاورزی	تعداد کوکس سفید بزرگ	تعداد گاو و گوسفال
۱۷	۱۸	۱۹	۲۰	۲۱	۲۲	۲۳	۲۴	۲۵	۲۶	۲۷	۲۸	۲۹	۳۰	۳۱	۳۲	۳۳	۳۴	۳۵	۳۶	۳۷	۳۸	۳۹	۴۰	۴۱	۴۲
۱	۱	۱	۱	۱	۱	۱	۱	۱	۱	۱	۱	۱	۱	۱	۱	۱	۱	۱	۱	۱	۱	۱	۱	۱	۱
۲	۱	۱	۱	۱	۱	۱	۱	۱	۱	۱	۱	۱	۱	۱	۱	۱	۱	۱	۱	۱	۱	۱	۱	۱	۱
۳	۱	۱	۱	۱	۱	۱	۱	۱	۱	۱	۱	۱	۱	۱	۱	۱	۱	۱	۱	۱	۱	۱	۱	۱	۱
۴	۱	۱	۱	۱	۱	۱	۱	۱	۱	۱	۱	۱	۱	۱	۱	۱	۱	۱	۱	۱	۱	۱	۱	۱	۱
۵	۱	۱	۱	۱	۱	۱	۱	۱	۱	۱	۱	۱	۱	۱	۱	۱	۱	۱	۱	۱	۱	۱	۱	۱	۱
۶	۱	۱	۱	۱	۱	۱	۱	۱	۱	۱	۱	۱	۱	۱	۱	۱	۱	۱	۱	۱	۱	۱	۱	۱	۱
۷	۱	۱	۱	۱	۱	۱	۱	۱	۱	۱	۱	۱	۱	۱	۱	۱	۱	۱	۱	۱	۱	۱	۱	۱	۱
۸	۱	۱	۱	۱	۱	۱	۱	۱	۱	۱	۱	۱	۱	۱	۱	۱	۱	۱	۱	۱	۱	۱	۱	۱	۱
۹	۱	۱	۱	۱	۱	۱	۱	۱	۱	۱	۱	۱	۱	۱	۱	۱	۱	۱	۱	۱	۱	۱	۱	۱	۱
۱۰	۱	۱	۱	۱	۱	۱	۱	۱	۱	۱	۱	۱	۱	۱	۱	۱	۱	۱	۱	۱	۱	۱	۱	۱	۱
۱۱	۱	۱	۱	۱	۱	۱	۱	۱	۱	۱	۱	۱	۱	۱	۱	۱	۱	۱	۱	۱	۱	۱	۱	۱	۱
۱۲	۱	۱	۱	۱	۱	۱	۱	۱	۱	۱	۱	۱	۱	۱	۱	۱	۱	۱	۱	۱	۱	۱	۱	۱	۱
۱۳	۱	۱	۱	۱	۱	۱	۱	۱	۱	۱	۱	۱	۱	۱	۱	۱	۱	۱	۱	۱	۱	۱	۱	۱	۱
۱۴	۱	۱	۱	۱	۱	۱	۱	۱	۱	۱	۱	۱	۱	۱	۱	۱	۱	۱	۱	۱	۱	۱	۱	۱	۱
۱۵	۱	۱	۱	۱	۱	۱	۱	۱	۱	۱	۱	۱	۱	۱	۱	۱	۱	۱	۱	۱	۱	۱	۱	۱	۱
۱۶	۱	۱	۱	۱	۱	۱	۱	۱	۱	۱	۱	۱	۱	۱	۱	۱	۱	۱	۱	۱	۱	۱	۱	۱	۱

خصوصیات اجتماعی - اقتصادی آبادیهای دارای سکنه شهرستان سیرجان

شماره ردیف آبادی	آبادی	کده آبادی	نوع راه آبادی (کده)	تعداد خانوار	کل جمعیت	جمعیت عورتان بیشتر	جمعیت باسواد	جمعیت شامل	فعالیت کشاورزی							
									۱۰	۱۱	۱۲	۱۳	۱۴	۱۵	۱۶	
۱۷	پاریز	۱۰۵۲۳۶	۱	۷۴۸	۲۴۴۴	۲۷۴۵	۱۹۳۶	۷۵۵	*	*	*	*	*	*	*	*
۱۸	پاقلعه	۱۰۵۲۳۷	۲	۲	۱۵	۱۴	۷	۳	*	*	*	*	*	*	*	*
۱۹	پسوجان	۱۰۵۲۳۹	۲	۱۲۲	۵۸۸	۴۵۳	۲۷۲	۱۲۸	*	*	*	*	*	*	*	*
۲۰	پشتو بیله	۱۰۵۲۴۰	۲	۶	۲۳	۱۷	۶	۲	*	*	*	*	*	*	*	*
۲۱	تکزه	۱۰۵۲۴۸	۲	۱۲	۶۲	۴۴	۲۴	۱۳	*	*	*	*	*	*	*	*
۲۲	تلمبه اسد اله و چوشی	۱۰۵۲۵۱	۲	۶	۲۲	۲۶	۱۸	۹	*	*	*	*	*	*	*	*
۲۳	تلمبه اسلام آباد	۱۰۵۲۵۲	۲	۹	۳۵	۲۱	۶	۸	*	*	*	*	*	*	*	*
۲۴	تلمبه امیر آباد رضای پور میناشی	۱۰۵۲۱۵	۲	۱۲	۵۴	۳۵	۱۵	۱۴	*	*	*	*	*	*	*	*
۲۵	تلمبه امین آباد	۱۰۵۲۵۲	۲	۲	۱۱	۷	۲	۳	*	*	*	*	*	*	*	*
۲۶	تلمبه جهادی پاریزی	۱۰۵۲۵۶	۲	۸	۲۷	۲۱	۱۱	۱۱	*	*	*	*	*	*	*	*
۲۷	تلمبه چاه قند فتحی	۱۰۵۲۵۷	۲	۷	۳۱	۲۴	۷	۹	*	*	*	*	*	*	*	*
۲۸	تلمبه خط آهن	۱۰۵۲۵۸	۲	۱	۱	۱	۰	۱	*	*	*	*	*	*	*	*
۲۹	تلمبه دیپلمه ها	۱۰۵۲۵۹	۲	۱۰	۳۲	۲۲	۱۱	۱۲	*	*	*	*	*	*	*	*
۳۰	تلمبه رضای پور امیناشی	۱۰۵۲۶۰	۲	۱۶	۸۰	۵۲	۲۵	۱۷	*	*	*	*	*	*	*	*
۳۱	تلمبه شمشاد چاه جلالی	۱۰۵۲۶۱	۲	۱۶	۸۹	۶۵	۳۵	۱۹	*	*	*	*	*	*	*	*
۳۲	تلمبه عزیز اله امیری	۱۰۵۲۶۲	۲	۱۰	۴۴	۲۷	۲۵	۱۴	*	*	*	*	*	*	*	*
۳۳	تلمبه محمد خدابخشی	۱۰۵۲۶۵	۲	۱۱	۴۳	۲۲	۱۳	۱۵	*	*	*	*	*	*	*	*
۳۴	تلمبه محمودی	۱۰۵۲۶۶	۲	۱۲	۷۹	۵۹	۲۶	۱۶	*	*	*	*	*	*	*	*
۳۵	تنگله	۱۰۵۲۶۷	۲	۳	۱۵	۱۴	۰	۳	*	*	*	*	*	*	*	*
۳۶	توتوبه	۱۰۵۲۷۱	۲	۳۰	۱۲۲	۱۱۰	۶۱	۲۴	*	*	*	*	*	*	*	*
۳۷	توتوزان	۱۰۵۲۷۲	۲	۶	۲۷	۲۵	۱۹	۶	*	*	*	*	*	*	*	*
۳۸	جمال آباد	۱۰۵۲۷۶	۴	۴	۴	۲	۲	۱	*	*	*	*	*	*	*	*
۳۹	جیرستان	۱۰۵۲۸۱	۲	۲۸	۱۹۲	۱۵۷	۹۷	۳۰	*	*	*	*	*	*	*	*
۴۰	چشمه بغل	۱۰۵۲۱۷	۲	۴	۴	۰	۰	۰	*	*	*	*	*	*	*	*
۴۱	چشمه زرد	۱۰۵۲۹۱	۲	۱	۱	۰	۰	۱	*	*	*	*	*	*	*	*
۴۲	چکو	۱۰۵۲۹۶	۲	۲	۸	۷	۳	۱	*	*	*	*	*	*	*	*
۴۳	چنار برین	۱۰۵۲۹۸	۲	۱۴	۷۴	۵۷	۳۶	۱۷	*	*	*	*	*	*	*	*
۴۴	حسن آباد	۱۰۵۲۰۲	۲	۹	۴۷	۳۵	۱۹	۱۰	*	*	*	*	*	*	*	*
۴۵	حسن آباد خاتم و کیلی	۱۰۵۳۰۸	۲	۵	۵	۵	۱	۵	*	*	*	*	*	*	*	*
۴۶	حصین آباد	۱۰۵۳۱۷	۲	۱۳	۱۳	۱۲	۵	۲	*	*	*	*	*	*	*	*
۴۷	حصین آباد خواجه عبداله	۱۰۵۳۱۶	۲	۶	۲۱	۱۹	۴	۶	*	*	*	*	*	*	*	*
۴۸	حیران آباد	۱۰۵۲۸۰	۲	۳	۷	۷	۲	۳	*	*	*	*	*	*	*	*
۴۹	خاتون مرده	۱۰۵۳۲۳	۲	۳	۹	۹	۱	۴	*	*	*	*	*	*	*	*
۵۰	خر فکن	۱۰۵۳۲۵	۲	۱	۴	۲	۱	۱	*	*	*	*	*	*	*	*
۵۱	خوردان	۱۰۵۳۲۰	۲	۵	۳۱	۲۸	۱۵	۱۱	*	*	*	*	*	*	*	*
۵۲	خوری	۱۰۵۳۳۱	۲	۲	۱۱	۹	۴	۲	*	*	*	*	*	*	*	*
۵۳	درتیری	۱۰۵۳۳۲	۴	۴	۴	۴	۲	۱	*	*	*	*	*	*	*	*
۵۴	درق	۱۰۵۳۳۵	۲	۲	۱۰	۱۰	۸	۳	*	*	*	*	*	*	*	*
۵۵	درکار	۱۰۵۳۳۷	۲	۲	۹	۸	۲	۲	*	*	*	*	*	*	*	*
۵۶	دوچاهی	۱۰۵۳۴۴	۲	۴۲	۲۲۳	۱۸۴	۱۰۰	۵۷	*	*	*	*	*	*	*	*
۵۷	دوردون	۱۰۵۳۴۵	۲	۷	۲۵	۲۲	۱	۸	*	*	*	*	*	*	*	*
۵۸	ده اکبر	۱۰۵۳۵۰	۲	۱	۳	۲	۰	۱	*	*	*	*	*	*	*	*
۵۹	ده چین	۱۰۵۳۵۶	۲	۴	۱۱	۱۱	۱	۲	*	*	*	*	*	*	*	*
۶۰	ده حیدر علی	۱۰۵۳۵۹	۲	۱	۴	۴	۰	۱	*	*	*	*	*	*	*	*
۶۱	ده دعوی	۱۰۵۳۶۲	۲	۱۱	۵۸	۴۵	۱۶	۱۸	*	*	*	*	*	*	*	*

کد نوع راه آبادی: ۱. جاده اسفالت، ۲. جاده شوره، ۳. جاده خاکی، ۴. مارود، ۵. سایر راهها (آهن راه، آبی، ناهنجار)

تعداد گاو و گوساله	تعداد گوسفند و بز	تیمبرگاه آیین آلات شادری	فروشگاه نادانی	دستری به وسیله نقیض عمومی آزادی	تعمیر	دستری به روزنامه مجله آزادی	صندوق پست	بیمار و ماهی روستایی	دانشگاه تئوپین دانشگاه	پزشک	خانه بهداشت	مرکز بهداشتی درمانی	حمام	آموزش تخصصی مواد آموزشی	مدرسه راهنمایی	دبستان	برن	آب لوله کشی	پایگاه بهداشت بیج	مرکز خدمات روستایی	دفتر بهداشت ازادگی	شورای اسلامی روستایی	ادامین مذهبی مسلمانان	بنیاد مذهبی مسلمانان	شماره روستا و آبادی
۲۲	۲۱	۲۰	۱۹	۱۸	۱۷	۱۶	۱۵	۱۴	۱۳	۱۲	۱۱	۱۰	۹	۸	۷	۶	۵	۴	۳	۲	۱	۰	۰	۰	۱۷
۹۰	۴۵۰۰	*	*	*	*	*	*	*	*	*	*	*	*	*	*	*	*	*	*	*	*	*	*	*	۱۷
۱	۱۰۰																								۱۸
۲۵۰	۲۰۰۰		*	*	*	*	*	*	*	*	*	*	*	*	*	*	*	*	*	*	*	*	*	*	۱۹
۳	۱۵۰																								۲۰
۶	۲۰۰																								۲۱
۰	۵۰۰																								۲۲
۰	۱۷۰																								۲۳
۰	۶۰۰																								۲۴
۰	۱۳۰																								۲۵
۰	۸۰۰																								۲۶
۰	۱۷۰۰																								۲۷
۰	۰																								۲۸
۰	۴۵۰																								۲۹
۵	۴۵۰																								۳۰
۰	۸۵۰																								۳۱
۰	۲۵۰																								۳۲
۰	۱۱۰۰																								۳۳
۰	۷۰۰																								۳۴
۰	۳۰																								۳۵
۱۰	۸۰۰		*	*	*	*	*	*	*	*	*	*	*	*	*	*	*	*	*	*	*	*	*	*	۳۶
۲	۳۶۰																								۳۷
۰	۰																								۳۸
۰	۸۰۰							*					*												۳۹
۰	۰																								۴۰
۰	۱۰																								۴۱
۰	۸۰																						*	*	۴۲
۳	۸۰۰		*	*	*	*	*	*	*	*	*	*	*	*	*	*	*	*	*	*	*	*	*	*	۴۳
۱۰	۱۰۰																*	*	*	*	*	*	*	*	۴۴
۰	۸۰																								۴۵
۰	۳۰۰																								۴۶
۰	۴۵۰																								۴۷
۰	۱۰۰																								۴۸
۲	۷۰																								۴۹
۰	۵۷۰																								۵۰
۱۰	۲۰۰																								۵۱
۱۲	۱۰۵															*									۵۲
۰	۱۰۰																								۵۳
۰	۰																								۵۴
۰	۶۰		*	*	*	*	*	*	*	*	*	*	*	*	*	*	*	*	*	*	*	*	*	*	۵۵
۵	۲۵۰۰																	*				*	*	*	۵۶
۱	۳۰																								۵۷
۰	۵۰																								۵۸
۰	۰																								۵۹
۰	۷																								۶۰
۴	۱۰۰۰		*	*	*	*	*	*	*	*	*	*	*	*	*	*	*	*	*	*	*	*	*	*	۶۱

خصوصیات اجتماعی - اقتصادی آبادیهای دارای سکنه شهرستان میرجان

شماره دفتر آبادی	آبادی	کد آبادی	نوع راه آبادی (کد)	تعداد خانوار	نظری جمعیت	جمعیت عرصاد بیشتر	جمعیت باسواد	جمعیت شامل	فصاحت عمده کث درزی						
									پرورش ماهی	پرورش زنبور عسل	پرورش کرم ابریشم	پرورش طیور	دامداری دامپروری	باغداری	زراعت
۱	۲	۳	۴	۵	۶	۷	۸	۹	۱۰	۱۱	۱۲	۱۳	۱۴	۱۵	۱۶
۶۲ ✓	ده معدنی	۱۰۵۲۶۲	۲	۱	۲	۲	۰	۰	*	*	*	*	*	*	*
۶۳	ده میاهان علیا	۱۰۵۲۶۶	۲	۹	۲۰	۲۲	۹	۸	*	*	*	*	*	*	*
۶۴ ✓	ده شیرک	۱۰۵۲۷۱	۲	۴۰	۱۶۴	۱۲۵	۵۷	۳۰	*	*	*	*	*	*	*
۶۵ ✓	ده فریوشیا سفلی	۱۰۵۲۷۴	۲	۲	۴	۲	۰	۱	*	*	*	*	*	*	*
۶۶ ✓	ده قلی خروص	۱۰۵۲۷۷	۲	۲	۲	۲	۰	۰	*	*	*	*	*	*	*
۶۷ ✓	ده لولی	۱۰۵۲۸۲	۲	۲	۱۲	۱۱	۸	۳	*	*	*	*	*	*	*
۶۸	ده مزار	۱۰۵۲۸۴	۲	۲	۷	۷	۰	۲	*	*	*	*	*	*	*
۶۹ ✓	ده میاشی	۱۰۵۲۸۸	۲	۲	۷	۷	۴	۲	*	*	*	*	*	*	*
۷۰ ✓	ده نوزارنجی	۱۰۵۲۹۲	۴	۱	۲	۲	۰	۰	*	*	*	*	*	*	*
۷۱ ✓	ده و عبد الرحیم	۱۰۵۲۹۷	۲	۲	۱۴	۱۴	۵	۳	*	*	*	*	*	*	*
۷۲ ✓	ده شه حسین آباد	۱۰۵۲۹۸	۲	۱	۲	۲	۰	۱	*	*	*	*	*	*	*
۷۳ ✓	ده شه محمد هلماشی	۱۰۵۳۰۰	۲	۲	۱۸	۱۷	۱۰	۲	*	*	*	*	*	*	*
۷۴	ده و ادینو سفلی	۱۰۵۳۲۴	۲	۱	۲	۲	۰	۱	*	*	*	*	*	*	*
۷۵	راه زن	۱۰۵۳۱۸	۱	۲	۳	۳	۰	۲	*	*	*	*	*	*	*
۷۶ ✓	رحمت آباد	۱۰۵۳۰۲	۲	۴	۱۶	۱۱	۳	۶	*	*	*	*	*	*	*
۷۷	رخوییه	۱۰۵۳۰۵	۲	۶	۲۱	۱۸	۴	۶	*	*	*	*	*	*	*
۷۸ ✓	رو چون علیا	۱۰۵۳۰۷	۲	۱۹	۸۲	۶۳	۱۹	۱۶	*	*	*	*	*	*	*
۷۹	رودین	۱۰۵۳۰۸	۲	۱۲	۳۵	۲۳	۱۱	۱۱	*	*	*	*	*	*	*
۸۰	ساردی	۱۰۵۳۱۸	۲	۶	۲۱	۱۷	۶	۴	*	*	*	*	*	*	*
۸۱	سنجدوییه	۱۰۵۳۲۶	۲	۱	۵	۵	۰	۲	*	*	*	*	*	*	*
۸۲	سه قدر کردها	۱۰۵۳۲۸	۴	۱	۶	۶	۰	۱	*	*	*	*	*	*	*
۸۳	سه قدر نچمی	۱۰۵۳۲۹	۴	۲	۱۲	۱۲	۱	۶	*	*	*	*	*	*	*
۸۴ ✓	سه کلو	۱۰۵۳۳۰	۲	۲	۷	۷	۱	۳	*	*	*	*	*	*	*
۸۵	شاه قوچ	۱۰۵۳۳۵	۲	۵	۱۶	۱۶	۶	۵	*	*	*	*	*	*	*
۸۶ ✓	شوروییه علیا	۱۰۵۳۳۴	۲	۱۱	۴۴	۳۸	۱۹	۷	*	*	*	*	*	*	*
۸۷ ✓	شوق سفلی	۱۰۵۳۳۵	۲	۲۴	۱۱۸	۹۹	۵۰	۱۷	*	*	*	*	*	*	*
۸۸ ✓	شوق علیا	۱۰۵۳۳۷	۲	۸	۴۸	۳۳	۲۲	۷	*	*	*	*	*	*	*
۸۹ ✓	شول آباد	۱۰۵۳۳۸	۲	۱	۲	۲	۱	۱	*	*	*	*	*	*	*
۹۰	شهر کمدن هرچشمه	۱۰۵۳۵۱	۱	۱۸۱۵	۸۶۱۱	۵۷۰۵	۵۰۱۲	۲۰۵۸	*	*	*	*	*	*	*
۹۱	شوقی	۱۰۵۳۲۱	۲	۲	۱۰	۱۰	۰	۶	*	*	*	*	*	*	*
۹۲	عباسی آباد	۱۰۵۳۵۶	۲	۵	۲۱	۲۱	۷	۷	*	*	*	*	*	*	*
۹۳	عباسی آباد	۱۰۵۳۵۴	۲	۲	۱۰	۱۰	۳	۴	*	*	*	*	*	*	*
۹۴ ✓	علی آباد	۱۰۵۳۶۵	۲	۱	۳	۳	۰	۱	*	*	*	*	*	*	*
۹۵	علی آباد	۱۰۵۳۶۲	۲	۲	۱۹	۱۷	۱۰	۲	*	*	*	*	*	*	*
۹۶ ✓	علی آباد ذوجه سعیدی	۱۰۵۳۶۶	۲	۱	۴	۴	۱	۳	*	*	*	*	*	*	*
۹۷	فریدون	۱۰۵۳۷۰	۲	۲۷	۱۲۴	۹۹	۴۱	۳۹	*	*	*	*	*	*	*
۹۸	فیروزیه	۱۰۵۳۷۱	۲	۵	۱۵	۱۲	۲	۴	*	*	*	*	*	*	*
۹۹ ✓	فیضی آباد	۱۰۵۳۷۲	۲	۲	۱۲	۱۲	۹	۲	*	*	*	*	*	*	*
۱۰۰ ✓	قادر آباد	۱۰۵۳۷۳	۲	۱	۱	۱	۱	۱	*	*	*	*	*	*	*
۱۰۱	قلعه شمیل	۱۰۵۳۷۶	۲	۲	۱۰	۸	۲	۴	*	*	*	*	*	*	*
۱۰۲	قلعه کشیدی	۱۰۵۳۷۷	۲	۶	۲۹	۲۶	۸	۷	*	*	*	*	*	*	*
۱۰۳	قلعه بییه	۱۰۵۳۷۸	۲	۴	۶	۶	۰	۲	*	*	*	*	*	*	*
۱۰۴	قیاسی	۱۰۵۳۷۹	۲	۱	۷	۶	۲	۲	*	*	*	*	*	*	*
۱۰۵	کمد لون	۱۰۵۳۸۶	۴	۱	۵	۵	۱	۳	*	*	*	*	*	*	*
۱۰۶	کم زرد	۱۰۵۳۸۷	۲	۴	۱۴	۱۴	۲	۴	*	*	*	*	*	*	*

کد نوع راه آبادی: ۱، جاده اسفالت، ۲، جاده شوسه، ۳، جاده خاکی، ۴، مارود، ۵، سایر (ایستگاه راه آهن، باره آبی، ۵، نامشخص، ۶)

خصوصیات اجتماعی - اقتصادی آبادیهای دارای سکنه شهرستان میرجان

شماره ردیف آبادی	آبادی	کد آبادی	نوع راه آبادی (کد)	تعداد خانوار	کل جمعیت	جمعیت عمال بیشتر	جمعیت باسواد	جمعیت مثال	فعا لیت کشاورزی						
									۱۰	۱۱	۱۲	۱۳	۱۴	۱۵	۱۶
۱۰۷	کشمون	۱۰۵۴۹۵	۲	۱۰	۲۶	۲۴	۱	۸	*	*	*	*	*	*	*
۱۰۸ ✓	کهن چنار	۱۰۵۵۰۶	۲	۲۴	۱۷۳	۹	۹۲	۲۸	*	*	*	*	*	*	*
۱۰۹ ✓	کهن مریز	۱۰۵۵۰۸	۲	۱	۹	۹	۷	۲	*	*	*	*	*	*	*
۱۱۰	کهنوشیه	۱۰۵۵۱۱	۲	۲	۹	۸	۲	۲	*	*	*	*	*	*	*
۱۱۱ ✓	کهنوییه	۱۰۵۵۱۲	۲	۴۲	۱۹۵	۱۴۹	۸۷	۴۲	*	*	*	*	*	*	*
۱۱۲	کر کینک	۱۰۵۵۱۷	۱	۴	۱۰	۱۰	۶	۵	*	*	*	*	*	*	*
۱۱۳	کر کین	۱۰۵۵۱۸	۲	۶	۲۰	۱۶	۳	۶	*	*	*	*	*	*	*
۱۱۴ ✓	کستوییه	۱۰۵۵۲۱	۲	۹۹	۴۲۳	۳۵۳	۲۱۰	۷۹	*	*	*	*	*	*	*
۱۱۵	کلیدون	۱۰۵۵۲۵	۳	۵	۱۳	۱۱	۲	۴	*	*	*	*	*	*	*
۱۱۶ ✓	کنجی	۱۰۵۵۲۶	۲	۲	۷	۷	۳	۱	*	*	*	*	*	*	*
۱۱۷	کودکنار ک	۱۰۵۵۳۲	۲	۴	۱۹	۱۹	۶	۳	*	*	*	*	*	*	*
۱۱۸	کودکیل	۱۰۵۵۳۳	۲	۱	۲	۲	۰	۱	*	*	*	*	*	*	*
۱۱۹ ✓	کور تل میاه	۱۰۵۵۳۸	۲	۲	۴	۴	۱	۱	*	*	*	*	*	*	*
۱۲۰	کوش ترکی	۱۰۵۵۴۰	۲	۸	۳۶	۳۳	۱۱	۷	*	*	*	*	*	*	*
۱۲۱	کویین	۱۰۵۵۴۱	۲	۸	۲۹	۲۴	۵	۱۰	*	*	*	*	*	*	*
۱۲۲	لابید مدلی	۱۰۵۵۴۲	۲	۵	۳۳	۲۸	۱۱	۶	*	*	*	*	*	*	*
۱۲۳	لابید علیا	۱۰۵۵۴۳	۲	۲	۲۰	۲۰	۱۲	۸	*	*	*	*	*	*	*
۱۲۴	لاپار بیز سفلی	۱۰۵۵۴۴	۱	۲	۵	۵	۱	۲	*	*	*	*	*	*	*
۱۲۵	لاپار بیز علیا	۱۰۵۵۴۵	۲	۲	۴	۴	۰	۱	*	*	*	*	*	*	*
۱۲۶	لاش شاخ	۱۰۵۵۴۸	۴	۱	۶	۶	۰	۲	*	*	*	*	*	*	*
۱۲۷	لامیاه	۱۰۵۵۵۰	۱	۲	۳	۳	۰	۱	*	*	*	*	*	*	*
۱۲۸	لامشور سفلی	۱۰۵۵۵۶	۴	۱	۳	۳	۱	۲	*	*	*	*	*	*	*
۱۲۹	لامشور علیا	۱۰۵۵۵۷	۴	۱	۵	۵	۰	۱	*	*	*	*	*	*	*
۱۳۰	لامور	۱۰۵۵۵۸	۲	۹	۲۷	۲۱	۰	۷	*	*	*	*	*	*	*
۱۳۱	لاوازیتو	۱۰۵۵۶۰	۴	۱	۶	۶	۳	۲	*	*	*	*	*	*	*
۱۳۲	لای سبب	۱۰۵۵۶۱	۲	۴	۱۶	۱۵	۴	۳	*	*	*	*	*	*	*
۱۳۳	لای کودک	۱۰۵۵۶۲	۲	۱	۵	۵	۱	۱	*	*	*	*	*	*	*
۱۳۴	لای نیگو	۱۰۵۵۶۳	۲	۴	۱۸	۱۵	۳	۳	*	*	*	*	*	*	*
۱۳۵	مانشی سفلی	۱۰۵۵۶۴	۱	۳۸	۲۰۰	۱۵۲	۸۴	۴۴	*	*	*	*	*	*	*
۱۳۶	مانشی علیا	۱۰۵۵۶۵	۲	۱	۳	۳	۱	۱	*	*	*	*	*	*	*
۱۳۷	محمد آباد	۱۰۵۵۶۸	۲	۱	۲	۲	۰	۱	*	*	*	*	*	*	*
۱۳۸	محمد آباد هندی علیا	۱۰۵۵۷۲	۲	۲۰	۹۰	۷۶	۳۶	۲۲	*	*	*	*	*	*	*
۱۳۹ ✓	محمد اسماعیل	۱۰۵۵۷۳	۲	۱	۱	۱	۰	۱	*	*	*	*	*	*	*
۱۴۰ ✓	محمدیه بالا	۱۰۵۵۷۵	۱	۱	۵	۵	۳	۲	*	*	*	*	*	*	*
۱۴۱ ✓	مزرعه تلمبه مطفی	۱۰۵۵۷۸	۲	۱۷	۷۵	۴۷	۲۴	۱۷	*	*	*	*	*	*	*
۱۴۲	مغوشیه	۱۰۵۵۶۷	۲	۱۷	۶۱	۵۶	۱۸	۱۶	*	*	*	*	*	*	*
۱۴۳	مور پهن	۱۰۵۵۸۲	۱	۲	۶	۶	۰	۳	*	*	*	*	*	*	*
۱۴۴	موردین	۱۰۵۵۸۴	۲	۶	۲۸	۲۳	۳	۵	*	*	*	*	*	*	*
۱۴۵	مهدوشیه	۱۰۵۵۸۸	۲	۲	۱۱	۱۱	۲	۶	*	*	*	*	*	*	*
۱۴۶ ✓	مید اسفلی	۱۰۵۵۹۱	۲	۲	۱۵	۱۵	۷	۸	*	*	*	*	*	*	*
۱۴۷ ✓	مید اوسطی	۱۰۵۵۹۲	۲	۱	۲	۲	۰	۱	*	*	*	*	*	*	*
۱۴۸ ✓	میرزا محمودی	۱۰۵۵۸۹	۲	۲	۴	۴	۰	۱	*	*	*	*	*	*	*
۱۴۹	منیر آباد	۱۰۵۵۹۵	۲	۲	۷	۷	۳	۲	*	*	*	*	*	*	*
۱۵۰ ✓	نوفند	۱۰۵۵۹۷	۲	۱۵	۸۱	۶۷	۴۰	۱۵	*	*	*	*	*	*	*
۱۵۱	نوزار	۱۰۵۵۹۸	۲	۸	۳۲	۲۶	۷	۱۴	*	*	*	*	*	*	*

کد نوع راه آبادی: ۱ جاده اسفالت، ۲ جاده شوسه، ۳ جاده خاکی، ۴ مارو، ۵ سایر (اینگاه راه آسفالته و آبی)، ۵ نامشخص

خصوصیات اجمالی - اقتصادی آبادیهای دارایی گنبد شهرستان - سیرجان

شماره ردیف آبادی	آبادی	کد آبادی	نوع راه آبادی (کد)	تعداد خانوار	کل جمعیت	جمعیت عورتان بیشتر	جمعیت باسواد	جمعیت مشغول	نوع آب و هوا				
									۱۰	۱۱	۱۲	۱۳	
۱۵۲ ✓	هجو بیبه سفلی	۱۰۵۶۰۰	۲	۷	۴۲	۲۹	۲۸	۱۲	*	*	*	*	
۱۵۳ ✓	هجو بیبه علیا	۱۰۵۶۰۱	۲	۶	۳۴	۲۹	۱۵	۷	*	*	*	*	
۱۵۴	همسر بیبه	۱۰۵۶۰۸	۲	۵	۳۴	۱۲	۰	۵	*	*	*	*	
۱۵۵ ✓	هندبیز	۱۰۵۶۱۰	۲	۸	۳۰	۲۸	۱۳	۸	*	*	*	*	
۱۵۶	هندبیز سفلی	۱۰۵۶۱۱	۲	۲	۳	۳	۰	۲	*	*	*	*	
۱۵۷ ✓	هندگو بیبه	۱۰۵۶۱۲	۲	۹	۴۱	۳۷	۱۹	۸	*	*	*	*	
۱۵۸	بیوسفت آباد	۱۰۵۶۱۴	۲	۲	۱۱	۹	۶	۲	*	*	*	*	
دهستان تنکو بیبه													
۱	ده بیلا	۱۰۶۰۶۰	۲	۹	۳۵	۲۸	۱۳	۱۱	*	*	*	*	
۲	ده عبدی	۱۰۶۰۶۲	۲	۱	۲	۲	۰	۱	*	*	*	*	
۳	ده علی	۱۰۶۰۶۴	۲	۴	۱۸	۱۲	۶	۵	*	*	*	*	
۴	سرخوان	۱۰۶۰۶۴	۲	۶	۲۲	۲۵	۹	۱۱	*	*	*	*	
۵	سندجو بیبه	۱۰۶۰۶۹	۲	۲	۴	۴	۱	۱	*	*	*	*	
۶	سوخته چان	۱۰۶۰۸۱	۲	۸	۳۲	۳۰	۱۳	۸	*	*	*	*	
۷	شرکت - مهران	۱۰۶۰۸۵	۱	۱	۱	۱	۰	۱	*	*	*	*	
۸	طپتی	۱۰۶۰۹۰	۲	۴	۲۶	۲۰	۹	۶	*	*	*	*	
۹	بیوسفت آباد	۱۰۶۱۲۲	۲	۱	۴	۴	۱	۲	*	*	*	*	
دهستان چهار گنبد													
۱	اشخانه	۱۰۶۲۴۱	۳	۱	۱	۱	۰	۰	*	*	*	*	
۲	باغ ملا	۱۰۶۲۵۰	۲	۲	۵	۵	۱	۳	*	*	*	*	
۳	تکیه	۱۰۶۲۶۲	۲	۷	۳۴	۲۲	۹	۱۰	*	*	*	*	
۴	ده شیخ	۱۰۶۲۸۲	۲	۵	۱۹	۱۲	۴	۳	*	*	*	*	
۵	توق آباد	۱۰۶۳۰۰	۲	۲	۱۷	۱۲	۴	۳	*	*	*	*	
۶	فتا شکاناز	۱۰۶۳۱۷	۲	۱۶	۳۸	۲۶	۲۵	۱۸	*	*	*	*	
۷	مادین	۱۰۶۳۲۷	۲	۲	۹	۹	۲	۴	*	*	*	*	
۸	محمدقلی	۱۰۶۳۴۲	۲	۷	۴۱	۳۱	۱۱	۹	*	*	*	*	
دهستان حومه													
۱	اکبر آباد	۱۰۶۴۷۷	۲	۱۲	۱۹۸	۱۶۱	۸۳	۴۹	*	*	*	*	
۲	امامزاده علی	۱۰۶۴۷۸	۱	۴	۲۲	۱۹	۱۲	۸	*	*	*	*	
۳	ایستگاه تنادگار	۱۰۶۴۸۱	۱	۱	۶	۵	۲	۲	*	*	*	*	
۴ ✓	بیاسفر چان	۱۰۶۴۸۲	۲	۱۳۴	۱۵۱	۹۹	۳۸	۳۳	*	*	*	*	
۵	باغ جلال	۱۰۶۴۸۲	۲	۴	۱۶	۱۵	۸	۵	*	*	*	*	
۶	برج آباد	۱۰۶۴۸۴	۲	۲	۱۵	۱۲	۶	۲	*	*	*	*	
۷	بهدجت آباد کفه	۱۰۶۴۸۵	۲	۱	۱۵	۱۴	۱۲	۴	*	*	*	*	
۸	پارک صنعتی	۱۰۶۴۸۷	۱	۶	۱۳	۱۳	۲	۱۲	*	*	*	*	
۹	تلمبه ابراهیم	۱۰۶۴۹۲	۲	۲	۱۷	۱۱	۱۰	۲	*	*	*	*	
۱۰	تلمبه تلپور	۱۰۶۴۹۶	۲	۱۲	۶۰	۴۶	۲۱	۱۵	*	*	*	*	
۱۱	تلمبه جمشید سلیمان پور	۱۰۶۴۹۷	۱	۷	۳۵	۲۲	۶	۷	*	*	*	*	
۱۲	تلمبه چاه پست	۱۰۶۴۹۸	۲	۱۴	۶۶	۵۱	۱۹	۲۰	*	*	*	*	
۱۳	تلمبه چاه دراز ۳	۱۰۶۵۰۰	۲	۲	۴	۴	۰	۲	*	*	*	*	
۱۴	تلمبه چاه قبری	۱۰۶۵۰۱	۲	۴	۲۲	۱۵	۵	۴	*	*	*	*	
۱۵	تلمبه حاج حسین خوبیار	۱۰۶۵۰۲	۱	۲	۷	۷	۲	۳	*	*	*	*	
۱۶ ✓	تلمبه رضوی	۱۰۶۵۰۴	۲	۱	۵	۲	۲	۲	*	*	*	*	

کد نوع راه آبادی: ۱، جاده اسفالت، ۲، جاده شوسه، ۳، جاده خاکی، ۴، سایر (ایستگاه راه آهن، باره آبی، ایستگاه، ناهنجار)

تعداد گاو و گوساله	تعداد گوسفند بزرگ	تغییرگاه زمین آلات کش درزی	فروشگاه تعاونی	دسترسی به وسیله نقلیه عمومی از پایانه	مقنن	دسترسی به روزنامه و مجله در پایانه	صندوق پست	بیمار و مامای در روستایی	دانشگاه کیمیا در شهر	پزشک	خانه بهداشت	مرکز بهداشتی درمانی	حمام	آموزش و تفریح کودکان	مدرسه راهنمایی	دبستان	برق	آب لوله کشی	پایگاه خدمات پست	مرکز خدمات درمانی	دفتر بهداشت و زندگی	شورای اسلامی روستایی	اماکن مذهبی مسلمانان	بنای مذهبی مسلمانان	شماره ردیف آبادی
۲۲																									۱۵۲
	۷۰																								۱۵۳
	۱۷۰																								۱۵۴
۳	۳۰۰																								۱۵۵
۳	۴۵۰																								۱۵۶
	۸۰																								۱۵۷
	۴۵۰												*										*		۱۵۸
	۱۰۰																						*		
۶	۱۵۸۶۰	۰	۱	۰	۰	۰	۰	۰	۰	۰	۰	۰	۰	۰	۰	۲	۱	۰	۰	۰	۰	۰	۰	۱	۱
	۱۳۰۰		*													*									۲
	۱۱۰۰																								۳
	۱۶۰																								۴
۵	۲۵۰																								۵
	۹۰															*									۶
۱	۷۵۰																*							*	۷
	۰																	*							۸
	۱۲۰۰۰																								۹
	۱۱۰																								۱۰
۸	۲۰۹۷	۰	۱	۱	۰	۰	۱	۰	۰	۲	۰	۰	۲	۰	۱	۰	۰	۰	۰	۰	۲	۱	۲	۲	۱۱
	۳۷																								۱۲
	۱۲۰۰		*	*			*					*									*	*	*	*	۱۳
۲	۱۱۰									*															۱۴
	۲۰۰									*															۱۵
	۵۰۰									*											*	*	*	*	۱۶
	۲۵۰									*															۱۷
۶	۷۰۰											*									*	*	*	*	۱۸
۳۴۴	۴۲۳۶۶	۰	۶	۱	۲	۱	۱	۲	۰	۱	۶	۲	۱۰	۲	۲	۱۹	۱۸	۲۱	۱	۱	۰	۱۲	۱۲	۲	۱۹
۳	۶۰۰				*	*						*	*	*	*	*	*	*	*	*	*	*	*	*	۲۰
	۰																								۲۱
۱۵	۰							*				*	*	*	*	*	*	*	*	*	*	*	*	*	۲۲
۱۰۰	۵۰۰											*	*	*	*	*	*	*	*	*	*	*	*	*	۲۳
	۱۱۵۰																				*	*	*	*	۲۴
	۵۰۰																								۲۵
	۰																*	*							۲۶
	۰																								۲۷
	۰																								۲۸
	۰																								۲۹
	۰																								۳۰
	۰																								۳۱
	۰																								۳۲
	۰																								۳۳
	۰																								۳۴
	۰																								۳۵
	۰																								۳۶
	۰																								۳۷
	۰																								۳۸
	۰																								۳۹
	۰																								۴۰
	۰																								۴۱
	۰																								۴۲

کتابخانه مرکز آمار ایران

خصوصیات اجتماعی - اقتصادی آبادیهای دارای سکنه شهرستان سیرجان

شماره ردیف آبادی	آبادی	کد آبادی	نوع راه آبادی (کد)	تعداد خانوار	کل جمعیت	جمعیت عساکر بیشتر	جمعیت باسواد	جمعیت شغل	فصلیت کشاورزی						
									زراعت	باغداری	دامداری دامپروری	پرورش طیور	پرورش دام اهلی	پرورش ماهی	
۱	۲	۳	۴	۵	۶	۷	۸	۹	۱۰	۱۱	۱۲	۱۳	۱۴	۱۵	۱۶
۱۷	تلمبه ریخت آباد	۱۰۶۵۰۵	۲	۱۲	۵۷	۴۷	۲۵	۱۲	*	*	*	*	*	*	*
۱۸	تلمبه عمیق تل پور	۱۰۶۵۰۸	۲	۱۰	۶۱	۴۷	۲۲	۱۱	*	*	*	*	*	*	*
۱۹	تلمبه در امتح	۱۰۶۵۰۹	۱	۲	۱۲	۷	۱	۲	*	*	*	*	*	*	*
۲۰	تلمبه ماشا اله پور فریدونی	۱۰۶۵۱۲	۲	۲	۱۲	۱۲	۴	۴	*	*	*	*	*	*	*
۲۱	تلمبه معینوز بیری	۱۰۶۵۱۴	۲	۱	۱	۱	۰	۱	*	*	*	*	*	*	*
۲۲	تلمبه موسی	۱۰۶۵۱۵	۱	۱	۱	۱	۰	۱	*	*	*	*	*	*	*
۲۳ ✓	چمبر آباد	۱۰۶۵۱۹	۲	۱۹	۹۶	۷۷	۵۰	۲۱	*	*	*	*	*	*	*
۲۴ ✓	چلیل آباد	۱۰۶۵۲۰	۲	۱	۸	۸	۶	۲	*	*	*	*	*	*	*
۲۵	چنت آباد	۱۰۶۵۲۲	۱	۱	۶	۲	۰	۱	*	*	*	*	*	*	*
۲۶	چاه ادورن	۱۰۶۵۲۵	۲	۸	۲۶	۲۲	۹	۱۱	*	*	*	*	*	*	*
۲۷	چاه بهر ام	۱۰۶۵۲۷	۲	۱۷	۹۲	۷۱	۲۴	۱۶	*	*	*	*	*	*	*
۲۸	چاه زرد	۱۰۶۵۲۰	۲	۹	۴۹	۳۸	۱۸	۶	*	*	*	*	*	*	*
۲۹	چاه سوری	۱۰۶۵۲۲	۲	۸	۴۳	۳۰	۱۰	۱۲	*	*	*	*	*	*	*
۳۰ ✓	چاه قلیدی	۱۰۶۵۲۴	۲	۱۳	۶۵	۵۰	۱۹	۱۶	*	*	*	*	*	*	*
۳۱	چاه هفتاد تومانی	۱۰۶۵۲۷	۲	۱۲	۵۵	۴۱	۲۶	۱۲	*	*	*	*	*	*	*
۳۲ ✓	حجت آباد	۱۰۶۵۲۸	۲	۱۸۴	۱۰۱۲	۷۸۰	۴۴۵	۲۰۰	*	*	*	*	*	*	*
۳۳	حجت آباد	۱۰۶۵۳۹	۲	۲	۵	۵	۲	۴	*	*	*	*	*	*	*
۳۴ ✓	حمین آباد دیوانگی	۱۰۶۵۴۴	۱	۱۵	۱۰۳	۶۷	۷	۲۴	*	*	*	*	*	*	*
۳۵	دار بخت	۱۰۶۵۵۰	۲	۱	۹	۷	۵	۱	*	*	*	*	*	*	*
۳۶ ✓	دولت آباد کفه	۱۰۶۵۵۲	۲	۲۴	۱۱۸	۹۶	۵۲	۲۸	*	*	*	*	*	*	*
۳۷	ده نو جدید	۱۰۶۵۵۲	۱	۶	۳	۲	۱	۱	*	*	*	*	*	*	*
۳۸	رحمت آباد	۱۰۶۵۵۶	۱	۲	۱۶	۱۲	۷	۲	*	*	*	*	*	*	*
۳۹	سعادت آباد	۱۰۶۵۶۱	۲	۱	۴	۴	۱	۴	*	*	*	*	*	*	*
۴۰ ✓	سلطانی	۱۰۶۵۶۲	۲	۲	۱۵	۱۴	۹	۵	*	*	*	*	*	*	*
۴۱	علیمانیه	۱۰۶۵۶۲	۲	۹۲	۵۲۱	۳۹۷	۲۲۵	۱۰۲	*	*	*	*	*	*	*
۴۲ ✓	شریف آباد	۱۰۶۵۶۶	۲	۱۶۶	۶۵۹	۶۷۱	۳۷۴	۱۸۴	*	*	*	*	*	*	*
۴۳ ✓	صالح آباد	۱۰۶۵۶۸	۲	۱۰	۴۵	۳۱	۷	۱۱	*	*	*	*	*	*	*
۴۴ ✓	عباس آباد قلعه سنگ	۱۰۶۵۷۲	۲	۲	۱۲	۷	۱	۲	*	*	*	*	*	*	*
۴۵ ✓	عزت آباد	۱۰۶۵۷۲	۲	۱۵۵	۸۵۲	۶۸۵	۳۴۰	۲۵۲	*	*	*	*	*	*	*
۴۶ ✓	علی آباد میدر شاه	۱۰۶۵۷۵	۲	۱	۱۱	۹	۷	۱	*	*	*	*	*	*	*
۴۷ ✓	فردوس آباد	۱۰۶۵۸۰	۲	۱	۵	۲	۲	۱	*	*	*	*	*	*	*
۴۸ ✓	فیروز آباد	۱۰۶۵۸۱	۱	۲	۱۲	۱۲	۹	۳	*	*	*	*	*	*	*
۴۹	قطبیه	۱۰۶۵۸۴	۱	۵	۲۸	۲۲	۹	۱۱	*	*	*	*	*	*	*
۵۰	خار شاه	۱۰۶۵۸۵	۱	۲	۷	۵	۱	۲	*	*	*	*	*	*	*
۵۱	کارگاه راه آهن	۱۰۶۵۸۷	۲	۱	۸۴	۳۸	۵۲	۸۴	*	*	*	*	*	*	*
۵۲ ✓	کریم آباد صالح	۱۰۶۵۹۲	۲	۱	۲	۲	۰	۱	*	*	*	*	*	*	*
۵۳	کمال آباد	۱۰۶۵۹۲	۱	۱۱	۶۲	۶۲	۲	۲۲	*	*	*	*	*	*	*
۵۴ ✓	کوردهای اجریز حمید آباد	۱۰۶۵۹۴	۲	۱۱	۳۷	۲۷	۵	۲۷	*	*	*	*	*	*	*
۵۵	کهنکان	۱۰۶۵۹۶	۲	۱۶	۷۷	۳۴	۰	۲۱	*	*	*	*	*	*	*
۵۶	کهن شهر سفلی	۱۰۶۵۹۷	۱	۱۸	۱۰۰	۷۲	۴۶	۲۳	*	*	*	*	*	*	*
۵۷	کهن شهر علیا	۱۰۶۵۹۸	۱	۶۴	۲۰۶	۲۴۰	۱۲۲	۶۵	*	*	*	*	*	*	*
۵۸	گرداب	۱۰۶۵۹۹	۲	۱۰	۴۸	۳۴	۶	۱۸	*	*	*	*	*	*	*
۵۹	گرنایب	۱۰۶۶۰۰	۲	۱	۸	۸	۰	۲	*	*	*	*	*	*	*
۶۰ ✓	محمد آباد امینی	۱۰۶۶۰۲	۲	۱	۴	۴	۲	۱	*	*	*	*	*	*	*
۶۱	بدمورد آباد شیخ	۱۰۶۶۰۵	۲	۱	۴	۴	۱	۴	*	*	*	*	*	*	*

کد نوع راه آبادی: ۱، جاده انحصاری، ۲، جاده شوسه، ۳، جاده خاکی، ۴، مارود، سایر از نگاه راه آهن یا راه آبی، ۵، ناشخص

تعداد کوسند و بز	۶۱	۲۰۰	۱۰۰۰	۲۰۰	۲۰۰	۲۵	۶۵۰	۰	۴۵	۱۵۰	۶۰۰	۱۰۰۰	۶۵۰	۶۵۰	۸۰۰	۴۰۰	۵۰۰۰	۰	۲۴۰	۵۵۰	۵۰۰	۸	۲۰۰	۰	۱۰۰	۵۰۰۰	۵۰۰	۲۰۰۰	۰	۵۰۰۰	۵۰	۰	۲۰	۱۴۰۰	۰	۰	۵۰۰	۰	۱۰	۱۷۰۰	۴۵۰۰	۱۲۵۰	۴۰۰	۰	۰							
تعمیرگاه پمپ آب آشامیدنی	۲۰																																																			
فروشگاه تعاونی	۲۹																																																			
دستری به رسیدن تعمیراتی راه پایی	۲۸																																																			
تلفن	۳۷																																																			
دستری به روزانه تعمیرات راه پایی	۳۶																																																			
صندوق پست	۳۵																																																			
بیمارستانی روسیایی	۳۲																																																			
دانشگاه پمپ آب آشامیدنی	۳۳																																																			
پزشک	۳۲																																																			
خانه بهداشت	۳۱																																																			
مرکز بهداشتی درمانی	۳۰																																																			
حمام	۲۹																																																			
آموزش و تفریح کودکان	۲۸																																																			
مدرسه راهنمایی	۲۷																																																			
دبستان	۲۶																																																			
برق	۲۵																																																			
آب لوله کشی	۲۴																																																			
پایگاه بهداشت بزرگ	۲۳																																																			
مرکز خدمات درمانی	۲۲																																																			
دفتر بهداشت ازبکی	۲۱																																																			
شورای اسلامی روسیایی	۲۰																																																			
ادکلن پزشکی سلیمانان	۱۹																																																			
بنج پزشکی سلیمانان	۱۸																																																			
شماره ردیف آبادی	۱۷																																																			

خصوصیات اجتماعی - اقتصادی آبادیهای سکنه شهرستان - بیرجانب

شماره ردیف آبادی	آبادی	کد آبادی	نوع راه آبادی (کد)	تعداد خانوار	کل جمعیت	جمعیت ۶ ساله و بیشتر	جمعیت باسواد	جمعیت نائل	فعالیت کنونی					
									۱۰	۱۱	۱۲	۱۳	۱۴	۱۵
۶۲	موتور آباد	۱۰۶۶۱۵	۲	۲	۶	۵	۱	۲	*	*	*	*	*	*
۶۳	موتور شهر داری ۲۰	۱۰۶۶۱۷	۱	۱	۶	۵	۲	۱	*	*	*	*	*	*
۶۴	موتور شهر داری ۲۱	۱۰۶۶۱۸	۱	۱	۷	۶	۴	۱	*	*	*	*	*	*
۶۵	موتور شهر داری ۱۷	۱۰۶۶۲۰	۱	۱	۱۲	۸	۵	۲	*	*	*	*	*	*
۶۶	موتور شهر داری ۱۸	۱۰۶۶۲۱	۲	۲	۱۰	۶	۲	۱	*	*	*	*	*	*
۶۷	موتور شهر داری ۱۹	۱۰۶۶۲۲	۲	۲	۱۱	۹	۷	۱	*	*	*	*	*	*
۶۸	تخت آباد	۱۰۶۶۲۵	۱	۴۸	۱۲۷۱	۵۸۰	۱۱۲۷	۵۳۲	*	*	*	*	*	*
دهستان زید آباد														
۱۷	ابر اهیم آباد زر دوشیه	۱۰۶۷۸۵	۱	۵۵	۲۷۲	۲۸۲	۳۱۲	۷۰	*	*	*	*	*	*
۲	احلام آباد بز و مند	۱۰۶۷۸۷	۲	۲	۱۵	۲۱	۲	۲	*	*	*	*	*	*
۳	احلام آباد بیور مند	۱۰۶۷۸۸	۳	۵	۲۴	۳۴	۲۰	۹	*	*	*	*	*	*
۴	احلام عیل آباد	۱۰۶۷۸۹	۳	۴	۱۲	۱۲	۴	۶	*	*	*	*	*	*
۵	اکبر آباد	۱۰۶۷۹۰	۲	۹۲	۶۰۰	۴۹۶	۲۱۰	۱۱۳	*	*	*	*	*	*
۶	بایا حاجی	۱۰۶۷۹۲	۱	۱۲	۹۵	۸۱	۴۷	۱۸	*	*	*	*	*	*
۷	تلمبه دانیال	۱۰۶۸۰۶	۳	۷	۲۶	۲۵	۸	۹	*	*	*	*	*	*
۸	تلمبه درویش عباس	۱۰۶۸۰۷	۳	۱	۵	۵	۲	۲	*	*	*	*	*	*
۹	تلمبه سر هنگ و دید	۱۰۶۸۱۱	۳	۱	۶	۶	۴	۲	*	*	*	*	*	*
۱۰	تلمبه سلطان شی	۱۰۶۸۱۲	۳	۱	۳	۲	۱	۱	*	*	*	*	*	*
۱۱	تلمبه شچیه ها	۱۰۶۸۲۲	۳	۲۶	۱۲۰	۹۹	۴۳	۳۰	*	*	*	*	*	*
۱۲	جعفر آباد	۱۰۶۸۲۴	۱	۴۲	۲۷۲	۲۰۱	۱۱۶	۶۱	*	*	*	*	*	*
۱۳	چوران	۱۰۶۸۲۵	۳	۴	۱۱	۹	۲	۲	*	*	*	*	*	*
۱۴	حافظ آباد	۱۰۶۸۲۶	۱	۴۷	۲۵۸	۲۱۸	۱۳۰	۶۰	*	*	*	*	*	*
۱۵	حسن آباد مهر ایجان	۱۰۶۸۲۸	۱	۲۶	۱۳۴	۱۱۶	۶۱	۳۰	*	*	*	*	*	*
۱۶	دین آباد انبیار یگو	۱۰۶۸۲۹	۲	۱	۵	۵	۲	۲	*	*	*	*	*	*
۱۷	دین آباد بیلا	۱۰۶۸۳۰	۳	۱۲	۸۰	۶۸	۴۵	۱۷	*	*	*	*	*	*
۱۸	دار آب آباد	۱۰۶۸۳۱	۳	۳۴	۱۹۱	۱۵۴	۹۳	۴۰	*	*	*	*	*	*
۱۹	دارینو شیه	۱۰۶۸۳۲	۱	۲۷	۲۰۹	۱۶۷	۱۰۱	۲۳	*	*	*	*	*	*
۲۰	دشت تزر	۱۰۶۸۳۳	۱	۷	۴۳	۳۴	۲۰	۱۱	*	*	*	*	*	*
۲۱	دولت آباد	۱۰۶۸۳۴	۱	۲۱	۱۵۵	۱۲۲	۷۳	۳۴	*	*	*	*	*	*
۲۲	ده میر	۱۰۶۸۳۵	۲	۱۱	۵۷	۴۶	۲۲	۱۲	*	*	*	*	*	*
۲۳	دهنو قلعه علیا	۱۰۶۸۳۷	۱	۲۲	۱۸۳	۱۶۱	۹۶	۴۲	*	*	*	*	*	*
۲۴	رحیم آباد اهتران	۱۰۶۸۳۸	۱	۱۱	۷۶	۶۸	۴۴	۱۶	*	*	*	*	*	*
۲۵	رکن آباد	۱۰۶۸۴۰	۱	۲	۱۱	۷	۲	۲	*	*	*	*	*	*
۲۶	زید آباد	۱۰۶۸۴۱	۱	۵۶۲	۲۹۵۷	۲۲۶۲	۱۴۱۵	۵۶۶	*	*	*	*	*	*
۲۷	شرکت ابوزر	۱۰۶۸۴۳	۳	۲	۱۳	۱۰	۳	۳	*	*	*	*	*	*
۲۸	شرکت ساریر	۱۰۶۸۴۴	۱	۲	۱۶	۱۶	۱۲	۱۶	*	*	*	*	*	*
۲۹	شرکت کشت و صنعت فستق شیه ها	۱۰۶۸۴۵	۲	۲	۱۳	۹	۶	۳	*	*	*	*	*	*
۳۰	عباس آباد بیست	۱۰۶۸۴۶	۱	۲۱	۱۲۸	۱۱۴	۶۸	۲۲	*	*	*	*	*	*
۳۱	قاسم آباد	۱۰۶۸۴۸	۱	۷	۷	۷	۱	۷	*	*	*	*	*	*
۳۲	کاظم آباد	۱۰۶۸۵۰	۱	۶۲	۳۴۶	۲۶۷	۱۵۶	۶۲	*	*	*	*	*	*
۳۳	محمد آباد درویش	۱۰۶۸۵۲	۱	۴	۲۹	۲۷	۱۹	۷	*	*	*	*	*	*
۳۴	محمدیه	۱۰۶۸۵۲	۱	۶۲	۳۴۶	۲۸۲	۱۸۳	۷۲	*	*	*	*	*	*
۳۵	محمود آباد بیابانی	۱۰۶۸۵۴	۲	۱	۲	۲	۲	۱	*	*	*	*	*	*
۳۶	محمود آباد قلنی	۱۰۶۸۵۵	۳	۲	۱۲	۱۱	۹	۷	*	*	*	*	*	*

کد نوع راه آبادی: ۱ جاده اسفالت، ۲ جاده شوسه، ۳ جاده خاکی، ۴ مارو، ۵ سایر (راه آسفالته یا راه آبی)، ۶ نامشخص

تعداد گاو و گوساله	تعداد گوسفند بز	تیمیرگاه این آلات کشوری	فروشگاه تعاونی	دستری به رسیدن قوی برای	تلفین	دستری به روزنامه و مجله برای	صندوق پست	بیمار و مامای روستایی	دانشگاه کیمیا و پزشکی	پزشک	خانه بهداشت	مرکز بهداشتی درمانی	حمام	آموزش باغبانی و آذوقه	مدرسه راہنمایی	دبستان	برق	آب لوله کشی	پایگاه خدمات بیج	مرکز خدمات روستایی	دفتر خدمات ازدگی	شورای اسلامی روستایی	امکن بنی سلسله انان	بنی بنی سلسله انان	شماره ردیف آبادی
۴۲																									۶۲
	۸																								۶۳
																									۶۴
																									۶۵
																									۶۶
																									۶۷
	۱۰۰۰	*	*	*	*	*	*	*	*	*	*	*	*	*	*	*	*	*	*	*	*	*	*	*	۶۸
۱۹۲	۲۹۶۲۵	۲	۷	۲	۲	۳	۲	۰	۱	۱	۲	۷	۴	۱	۱۹	۱۵	۲۵	۱	۱	۰	۱۴	۱۴	۱۰	۱	۶۹
	۲۵	*	*	*	*	*	*	*	*	*	*	*	*	*	*	*	*	*	*	*	*	*	*	*	۷۰
	۱۰۰																								۷۱
	۸۰۰																								۷۲
	۲۰۰																								۷۳
۳۰	۱۵۰۰										*														۷۴
	۴۰۰																								۷۵
	۱۵۰																								۷۶
۲	۱۵۰																								۷۷
																									۷۸
																									۷۹
	۱۱																								۸۰
	۱۹۰۰																								۸۱
۷	۱۶۰۰	*	*	*	*	*	*	*	*	*	*	*	*	*	*	*	*	*	*	*	*	*	*	*	۸۲
	۶۰۰																								۸۳
۶	۵۵۰	*	*	*	*	*	*	*	*	*	*	*	*	*	*	*	*	*	*	*	*	*	*	*	۸۴
۱۱	۲۵۰																								۸۵
	۹																								۸۶
۱۵	۸۰۰																								۸۷
۳	۲۰۰۰	*	*	*	*	*	*	*	*	*	*	*	*	*	*	*	*	*	*	*	*	*	*	*	۸۸
۱	۲۵	*	*	*	*	*	*	*	*	*	*	*	*	*	*	*	*	*	*	*	*	*	*	*	۸۹
۵	۷۰	*	*	*	*	*	*	*	*	*	*	*	*	*	*	*	*	*	*	*	*	*	*	*	۹۰
۱	۱۶۰۰																								۹۱
	۴۰۰																								۹۲
	۵۰۰																								۹۳
	۲۵۰۰																								۹۴
																									۹۵
۵۰	۲۵۰۰	*	*	*	*	*	*	*	*	*	*	*	*	*	*	*	*	*	*	*	*	*	*	*	۹۶
																									۹۷
																									۹۸
																									۹۹
۶	۱۱۰۰											*	*	*	*	*	*	*	*	*	*	*	*	*	۱۰۰
																									۱۰۱
۱۵	۱۲۰۰																								۱۰۲
	۳۰																								۱۰۳
۳۵	۵۰۰															*	*	*	*	*	*	*	*	*	۱۰۴
	۱۰۰															*	*	*	*	*	*	*	*	*	۱۰۵
																									۱۰۶

خصوصیات اجتماعی - اقتصادی آبادیهای دارایی سکنه شهرستان - بیرجان

شماره ردیف آبادی	آبادی	نوع راه آبادی (کیلومتر)	تعداد خانوار	جمعیت	جمعیت عوارضی	جمعیت باسواد	جمعیت ناشناخته	فصلیت عمده کشاورزی								
								۱۰	۱۱	۱۲	۱۳	۱۴	۱۵	۱۶		
۲۷	مزرعه حجت آباد	۲	۱۲	۵۶	۴۷	۷۱	۱۴	*	*	*	*	*	*	*	*	*
۲۸	مزرعه شهید رجایی	۱	۴	۲۲	۱۷	۲	۵	*	*	*	*	*	*	*	*	*
۲۹	مزرعه منتظری دو	۱	۱	۴	۴	۲	۲	*	*	*	*	*	*	*	*	*
۴۰	ملاحاجی	۱	۲۶	۱۳۹	۱۲۲	۶۸	۷۲	*	*	*	*	*	*	*	*	*
۴۱	منصور آباد	۲	۱۶	۸۳	۷۰	۶۹	۲۲	*	*	*	*	*	*	*	*	*
۴۲	مهدی آباد	۲	۴	۴	۲	۱	۱	*	*	*	*	*	*	*	*	*
۴۳	تعمیرت آباد دختران	۱	۷	۵۸	۳۹	۲۹	۱۱	*	*	*	*	*	*	*	*	*
۴۴	تعمیرت آباد فرخ	۱	۲۱	۱۰۷	۹۵	۵۶	۲۵	*	*	*	*	*	*	*	*	*
دهستان سعادت آباد																
۱	احمد آباد	۲	۲۵	۲۰۰	۱۶۳	۸۵	۲۸	*	*	*	*	*	*	*	*	*
۲	امیر آباد موذنک	۲	۵۱	۲۲۲	۲۲۰	۱۱۷	۴۲	*	*	*	*	*	*	*	*	*
۳	حسن آباد	۲	۲۲	۲۰۰	۱۵۹	۱۰۱	۳۸	*	*	*	*	*	*	*	*	*
۴	حسن آباد	۱	۴۶	۲۵۵	۲۰۲	۱۰۸	۳۳	*	*	*	*	*	*	*	*	*
۵	دولت آباد	۲	۲۰	۱۷۲	۱۴۲	۹۶	۲۷	*	*	*	*	*	*	*	*	*
۶	ده سراج	۱	۵۱	۲۰۵	۲۴۷	۱۲۲	۵۵	*	*	*	*	*	*	*	*	*
۷	ده قاضی	۲	۲	۱۲	۱۲	۶	۴	*	*	*	*	*	*	*	*	*
۸	ده مرغی	۱	۲۶	۲۲۱	۱۸۹	۱۲۵	۲۰	*	*	*	*	*	*	*	*	*
۹	دهنو	۱	۶۵	۳۸۴	۳۰۹	۱۹۵	۸۷	*	*	*	*	*	*	*	*	*
۱۰	سعادت آباد	۱	۲۲۵	۱۲۲۸	۹۴۴	۶۰۶	۲۲۸	*	*	*	*	*	*	*	*	*
۱۱	شریف آباد	۲	۱۰	۵۴	۴۳	۲۱	۱۲	*	*	*	*	*	*	*	*	*
۱۲	عرب آباد	۲	۱	۱	۱	۰	۱	*	*	*	*	*	*	*	*	*
۱۳	فیروز آباد	۲	۳۸	۲۱۵	۱۶۵	۹۹	۳۷	*	*	*	*	*	*	*	*	*
۱۴	قنات حسن و حسن	۲	۳۲	۱۷۱	۱۴۱	۹۸	۱۳	*	*	*	*	*	*	*	*	*
۱۵	کران	۲	۱۱۰	۵۰۰	۳۶۲	۲۱۷	۸۰	*	*	*	*	*	*	*	*	*
۱۶	کور گاه	۲	۳۵	۳۶۲	۲۳۲	۱۵۲	۶۰	*	*	*	*	*	*	*	*	*
۱۷	مزرعه اسلام آباد	۲	۱۱	۱۸	۵۲	۳۸	۲۱	*	*	*	*	*	*	*	*	*
۱۸	هندییم	۲	۱۲	۶۰	۴۶	۲۲	۳۱	*	*	*	*	*	*	*	*	*
۱۹	یحیی آباد	۱	۵۶	۳۲۰	۲۶۱	۱۶۱	۳۶	*	*	*	*	*	*	*	*	*
دهستان محمود آباد																
۱	امیر آباد	۲	۹	۵۳	۲۲	۱۴	۱۲	*	*	*	*	*	*	*	*	*
۲	بها چوبی	۲	۲	۱۰	۶	۲	۰	*	*	*	*	*	*	*	*	*
۳	بها آباد مقلی	۱	۲	۲۱	۱۲	۸	۲	*	*	*	*	*	*	*	*	*
۴	بها آباد علیا	۲	۲	۱۰	۹	۲	۲	*	*	*	*	*	*	*	*	*
۵	تعمیرت گاه امیر چوپارتنی	۱	۲	۸	۸	۵	۲	*	*	*	*	*	*	*	*	*
۶	تلمبه ارنک	۲	۲۲	۱۱۹	۸۹	۴۷	۲۶	*	*	*	*	*	*	*	*	*
۷	تلمبه اسلام آباد	۲	۵	۲۸	۲۷	۱۵	۷	*	*	*	*	*	*	*	*	*
۸	تلمبه امیر هندیزی	۲	۲	۴۵	۳۶	۲۴	۱۰	*	*	*	*	*	*	*	*	*
۹	تلمبه بهار چوبی	۲	۱۱	۵۷	۴۳	۲۴	۸	*	*	*	*	*	*	*	*	*
۱۰	تلمبه جلال اروند	۲	۲	۸	۴	۰	۲	*	*	*	*	*	*	*	*	*
۱۱	تلمبه چاه شور	۲	۲	۱۲	۹	۲	۲	*	*	*	*	*	*	*	*	*
۱۲	تلمبه چاه قورسکی	۲	۷	۳۳	۲۳	۱	۸	*	*	*	*	*	*	*	*	*
۱۳	تلمبه چاه کز	۲	۱۸	۹۲	۶۷	۳۲	۲۲	*	*	*	*	*	*	*	*	*
۱۴	تلمبه شریف آبادها	۲	۹	۳۳	۲۲	۷	۱۱	*	*	*	*	*	*	*	*	*
۱۵	تلمبه علی آباد حمزه	۲	۱	۷	۵	۲	۱	*	*	*	*	*	*	*	*	*

کد نوع راه آبادی: ۱ جاده اسفالت، ۲ جاده خاکی، ۳ مارو، ۴ سایر راههای آبی و آبیاری، ۵ راه آبی و آبیاری

شماره ردیف آبادی	آبادی	کد آبادی	نوع راه آبادی (کد)	تعداد خانوار	کل جمعیت	جمعیت عمارالبربر	جمعیت باسواد	جمعیت شغل	فعالیت کشاورزی						
									پرورش ماهی	پرورش زنبورسل	پرورش گاو ابریشم	پرورش شتر طیور	دامداری دامپروری	باغداری	زراعت
۱	۲	۳	۴	۵	۶	۷	۸	۹	۱۰	۱۱	۱۲	۱۳	۱۴	۱۵	۱۶
۱۶۱	تلمبه قادر آباد	۱۰۷۰۲۲	۲	۱	۲	۲	۲	۱	*	*	*	*	*	*	*
۱۷	تلمبه محمدعلی غیباشی	۱۰۷۰۳۴	۲	۱	۹	۹	۷	۵	*	*	*	*	*	*	*
۱۸	تلمبه محمدشاپور شی	۱۰۷۰۳۶	۲	۲	۵	۵	۱	۲	*	*	*	*	*	*	*
۱۹	جلال آباد	۱۰۷۰۴۰	۲	۴۱	۲۲۲	۱۷۷	۱۰۷	۵۰	*	*	*	*	*	*	*
۲۰	چاه بیاد ام	۱۰۷۰۴۲	۲	۱	۹	۶	۴	۱	*	*	*	*	*	*	*
۲۱	چاه خرگوشی	۱۰۷۰۴۴	۲	۱۱	۶۹	۵۶	۱۹	۱۶	*	*	*	*	*	*	*
۲۲	چاه خفتو	۱۰۷۰۴۵	۲	۵	۳۰	۲۴	۱۴	۵	*	*	*	*	*	*	*
۲۳	چاه شور	۱۰۷۰۴۶	۲	۲۲	۱۰۱	۷۵	۳۲	۲۰	*	*	*	*	*	*	*
۲۴	چاه قوکی	۱۰۷۰۴۹	۲	۲	۹	۸	۱	۳	*	*	*	*	*	*	*
۲۵	چاه ثبار	۱۰۷۰۵۰	۲	۱۵	۷۲	۶۰	۲۴	۱۵	*	*	*	*	*	*	*
۲۶	چاه گلّه	۱۰۷۰۵۱	۲	۱۹	۹۶	۷۵	۲۷	۲۱	*	*	*	*	*	*	*
۲۷	حسن آباد بیلوک	۱۰۷۰۵۲	۶	۱	۷	۶	۲	۱	*	*	*	*	*	*	*
۲۸	حسن آباد شاهزاده	۱۰۷۰۵۲	۲	۲۷	۱۴۷	۱۱۶	۷۰	۳۲	*	*	*	*	*	*	*
۲۹	حسین آباد	۱۰۷۰۵۴	۲	۱	۳	۲	۱	۱	*	*	*	*	*	*	*
۳۰	حسین آباد عبداله	۱۰۷۰۵۵	۲	۴۲	۲۱۲	۱۸۲	۱۰۰	۵۰	*	*	*	*	*	*	*
۳۱	خلیل آباد	۱۰۷۰۵۶	۲	۶۹	۳۵۵	۲۹۱	۱۸۴	۶۴	*	*	*	*	*	*	*
۳۲	خیر آباد	۱۰۷۰۵۷	۱	۲۵	۱۷۲	۱۴۱	۸۴	۳۸	*	*	*	*	*	*	*
۳۳	خیر آباد کله	۱۰۷۰۵۸	۲	۱۸	۸۶	۶۶	۳۳	۱۷	*	*	*	*	*	*	*
۳۴	ده سیر	۱۰۷۰۶۰	۲	۲	۱۶	۱۱	۷	۲	*	*	*	*	*	*	*
۳۵	ده ترکان	۱۰۷۰۶۱	۲	۹	۳۹	۳۲	۱۷	۹	*	*	*	*	*	*	*
۳۶	ده قطب الدین	۱۰۷۰۶۲	۲	۲	۲۵	۲۰	۱۷	۴	*	*	*	*	*	*	*
۳۷	عباس آباد چهارده معصوم	۱۰۷۰۷۰	۳	۴	۱۸	۱۴	۵	۳	*	*	*	*	*	*	*
۳۸	عماد آباد	۱۰۷۰۷۱	۱	۱۰۲	۵۷۵	۴۵۲	۲۹۰	۱۱۱	*	*	*	*	*	*	*
۳۹	عیض آباد	۱۰۷۰۷۲	۱	۲	۳۴	۱۲	۸	۲	*	*	*	*	*	*	*
۴۰	فخر آباد	۱۰۷۰۷۵	۲	۱۰۱	۶۱۵	۴۸۱	۲۹۱	۱۲۲	*	*	*	*	*	*	*
۴۱	فخر آباد	۱۰۷۰۷۴	۲	۱	۸	۶	۵	۱	*	*	*	*	*	*	*
۴۲	فیروزه	۱۰۷۰۷۶	۲	۶۲	۲۶۰	۲۸۸	۱۷۵	۸۱	*	*	*	*	*	*	*
۴۳	فیض آباد	۱۰۷۰۷۷	۱	۴	۲۸	۲۲	۱۴	۳	*	*	*	*	*	*	*
۴۴	قادر آباد	۱۰۷۰۷۸	۱	۶	۵۳	۴۸	۳۶	۷	*	*	*	*	*	*	*
۴۵	قطار بنه	۱۰۷۰۷۹	۲	۴	۲۰	۱۴	۵	۴	*	*	*	*	*	*	*
۴۶	کارخانه پنبه دجسته	۱۰۷۰۸۱	۱	۱	۶	۵	۳	۱	*	*	*	*	*	*	*
۴۷	کارخانه نمک	۱۰۷۰۸۲	۱	۱	۸	۷	۴	۱	*	*	*	*	*	*	*
۴۸	کارخانه اهداری	۱۰۷۰۸۴	۱	۱	۲	۲	۰	۱	*	*	*	*	*	*	*
۴۹	کارخانه سنگ شکن اه اهن	۱۰۷۰۸۵	۲	۱	۵	۵	۱	۵	*	*	*	*	*	*	*
۵۰	کاوود ارنی اصغر نهرته آبادی	۱۰۷۰۸۹	۲	۱	۱	۱	۰	۱	*	*	*	*	*	*	*
۵۱	مبارکه	۱۰۷۰۹۲	۱	۲۶	۱۶۲	۱۱۴	۷۵	۳۰	*	*	*	*	*	*	*
۵۲	مدرسه آباد	۱۰۷۰۹۶	۲	۲	۱۵	۱۰	۶	۲	*	*	*	*	*	*	*
۵۳	محمد آباد اخوندی	۱۰۷۰۹۷	۲	۲	۱۲	۱۲	۶	۵	*	*	*	*	*	*	*
۵۴	محمد آباد میرزا	۱۰۷۰۹۹	۱	۲۴	۱۶۲	۱۲۱	۳	۴۱	*	*	*	*	*	*	*
۵۵	محمود آباد حسین صفر	۱۰۷۱۰۰	۲	۶	۳۶	۳۰	۱۵	۱۰	*	*	*	*	*	*	*
۵۶	محمود آباد سعید	۱۰۷۱۰۱	۱	۴۰۴	۲۱۱۷	۱۶۰۸	۹۷۴	۳۸۴	*	*	*	*	*	*	*
۵۷	مظفر آباد	۱۰۷۱۱۴	۲	۲	۴	۲	۱	۱	*	*	*	*	*	*	*
۵۸	معدن گل گهر	۱۰۷۱۱۵	۱	۴	۱۶	۱۶	۱۱	۱۶	*	*	*	*	*	*	*
۵۹	موتور آب استقلال	۱۰۷۱۲۹	۲	۱	۳	۲	۰	۱	*	*	*	*	*	*	*
۶۰	موتور آب دوسه عیدی	۱۰۷۱۳۶	۲	۱	۷	۶	۴	۱	*	*	*	*	*	*	*

تخصیصات اجتماعی - اقتصادی آبادیهای دارای کسب و کار در استان خراسان

شماره ردیف آبادی	آبادی	کد آبادی	نوع راه آبادی (کیل)	تعداد خانوار	کل جمعیت	جمعیت عساکر و مشور	جمعیت اسرا و	جمعیت شایع	فعالیت کشاورزی							
									۱۰	۱۱	۱۲	۱۳	۱۴	۱۵	۱۶	
۶۱	موتور اکبر استوار	۱۰۷۱۱۰	۲	۲	۲۷											
۶۲	موتور کریم آباد کف	۱۰۷۱۲۵	۲	۲	۲											
۶۳	مهر اوران	۱۰۷۱۳۳	۲	۲	۲											
۶۴	ناصریه	۱۰۷۱۳۲	۲	۲	۲											
۶۵	نصرت آباد	۱۰۷۱۳۴	۲	۲	۲											
۶۶	همت آباد	۱۰۷۱۳۵	۲	۲	۲											
	دهستان ملک آباد															
۱۷	ابر اهیم آباد	۱۰۷۱۳۷	۲	۲	۲											
۲	احمد آباد میرادران	۱۰۷۱۳۸	۲	۲	۲											
۳	احمد آباد شیازمردی	۱۰۷۱۳۹	۲	۲	۲											
۴	اکبر آباد ارجمند	۱۰۷۱۴۰	۲	۲	۲											
۵	اکبر آباد ارسین	۱۰۷۱۴۱	۲	۲	۲											
۶	امیر آباد شول	۱۰۷۱۴۲	۲	۲	۲											
۷	ایزد آباد	۱۰۷۱۴۵	۲	۲	۲											
۸	بیاض آبادان	۱۰۷۱۴۶	۲	۲	۲											
۹	بهرجت آباد	۱۰۷۱۴۷	۲	۲	۲											
۱۰	تاج آباد	۱۰۷۱۴۸	۲	۲	۲											
۱۱	تدرج	۱۰۷۱۴۹	۲	۲	۲											
۱۲	تلمبه ابو الحسن شعبیدی	۱۰۷۱۵۵	۲	۲	۲											
۱۳	تلمبه ابو الحسن شعبیدی	۱۰۷۱۵۲	۲	۲	۲											
۱۴	تلمبه ابو القاسم اودنی و مهنی زاده	۱۰۷۱۵۱	۲	۲	۲											
۱۵	تلمبه احمد ارشلو	۱۰۷۱۵۳	۲	۲	۲											
۱۶	تلمبه احمد دیدار	۱۰۷۱۵۴	۲	۲	۲											
۱۷	تلمبه احمد عباسلو	۱۰۷۱۵۶	۲	۲	۲											
۱۸	تلمبه استقلال شماره ۱	۱۰۷۱۵۷	۲	۲	۲											
۱۹	تلمبه استقلال شماره ۲	۱۰۷۱۵۸	۲	۲	۲											
۲۰	تلمبه اسد الله غربا	۱۰۷۱۵۹	۲	۲	۲											
۲۱	تلمبه اسلام آباد	۱۰۷۱۶۰	۲	۲	۲											
۲۲	تلمبه اسماعیل	۱۰۷۱۶۱	۲	۲	۲											
۲۳	تلمبه اسطه پاشانی	۱۰۷۱۶۲	۲	۲	۲											
۲۴	تلمبه افتخار و شیبانی	۱۰۷۱۶۵	۲	۲	۲											
۲۵	تلمبه اکبر آباد	۱۰۷۱۶۶	۲	۲	۲											
۲۶	تلمبه اماشی	۱۰۷۱۶۹	۲	۲	۲											
۲۷	تلمبه انور آباد رضائی	۱۰۷۱۶۹	۲	۲	۲											
۲۸	تلمبه انوشیروان	۱۰۷۱۷۰	۲	۲	۲											
۲۹	تلمبه انیشار	۱۰۷۱۷۱	۲	۲	۲											
۳۰	تلمبه ایزد آباد شریف	۱۰۷۱۷۲	۲	۲	۲											
۳۱	تلمبه ایل پور	۱۰۷۱۷۳	۲	۲	۲											
۳۲	تلمبه ایل پور	۱۰۷۱۷۴	۲	۲	۲											
۳۳	تلمبه بی بی فاطمی	۱۰۷۱۷۶	۲	۲	۲											
۳۴	تلمبه بیگلری	۱۰۷۱۷۷	۲	۲	۲											
۳۵	تلمبه بیگلری و شرف کا	۱۰۷۱۷۷	۲	۲	۲											
۳۶	تلمبه تاجعلی خان	۱۰۷۱۷۸	۲	۲	۲											
۳۷	تلمبه ترکها	۱۰۷۱۷۹	۲	۲	۲											

کد نوع راه آبادی: ۱، جاده استخر؛ ۲، جاده شوره؛ ۳، جاده خاکی؛ ۴، مارو؛ ۵، سایر (از کار راه آهن تا راه آبی)؛ ۶، نا مشخص

خصوصیات اجتماعی - اقتصادی آبادیهای دارای سکنه شهرستان سیرجان

شماره ردیف آبادی	آبادی	کده آبادی	نوع راه آبادی (کده)	تعداد خانوار	کل جمعیت	جمعیت عمال بیشتر	جمعیت باسواد	جمعیت نائل	فعالیت عمده کشاورزی					
									۱۰	۱۱	۱۲	۱۳	۱۴	۱۵
۲۸	تلمبه جلان سلطانیه	۱۰۷۲۳۱۴	۲	۲	۵	۵	۲	۱	*	*	*	*	*	*
۲۹	تلمبه جهادی	۱۰۷۲۳۱۷	۲	۹	۱۵	۱۵	۴	۱۰	*	*	*	*	*	*
۴۰	تلمبه جهادی - حجر	۱۰۷۲۳۱۶	۲	۱۱	۶۵	۴۸	۱۶	۱۴	*	*	*	*	*	*
۴۱	تلمبه چاه زهر	۱۰۷۲۳۲۰	۲	۶	۲۴	۲۴	۱۲	۸	*	*	*	*	*	*
۴۲	تلمبه حاج علی خوجوشی	۱۰۷۲۳۲۱	۲	۶	۵	۵	۱	۴	*	*	*	*	*	*
۴۳	تلمبه خاتون آباد	۱۰۷۲۳۲۴	۲	۲	۱۰	۱۰	۴	۳	*	*	*	*	*	*
۴۴	تلمبه خان مو ار	۱۰۷۲۳۲۵	۲	۹	۵۰	۳۵	۱۹	۸	*	*	*	*	*	*
۴۵	تلمبه خاتون اده شهدا	۱۰۷۲۳۲۶	۲	۲	۱۲	۹	۶	۵	*	*	*	*	*	*
۴۶	تلمبه اودا سفندیار پور	۱۰۷۲۳۲۸	۲	۶	۲۵	۲۲	۸	۶	*	*	*	*	*	*
۴۷	تلمبه درویش خاشی	۱۰۷۲۳۲۱	۲	۴	۲۳	۱۵	۶	۴	*	*	*	*	*	*
۴۸	تلمبه رحیمی	۱۰۷۲۳۲۲	۲	۵	۳۲	۲۱	۱۲	۷	*	*	*	*	*	*
۴۹	تلمبه رحیمی و شرکاء	۱۰۷۲۳۲۳	۲	۱	۲	۲	۰	۳	*	*	*	*	*	*
۵۰	تلمبه روشن دخت	۱۰۷۲۳۲۵	۱	۵	۲۲	۲۸	۱۲	۴	*	*	*	*	*	*
۵۱	تلمبه سالار	۱۰۷۲۳۲۶	۱	۴	۲۴	۲۰	۲	۶	*	*	*	*	*	*
۵۲	تلمبه ستوده	۱۰۷۲۳۲۷	۲	۱	۲	۲	۱	۲	*	*	*	*	*	*
۵۳	تلمبه سرهنگ شهسواری	۱۰۷۲۳۲۸	۲	۱	۵	۵	۲	۲	*	*	*	*	*	*
۵۴	تلمبه سلطانیه	۱۰۷۲۳۲۹	۱	۸	۴۵	۳۴	۱۳	۱۰	*	*	*	*	*	*
۵۵	تلمبه سلطانیه	۱۰۷۲۳۴۰	۲	۲	۱۴	۱۰	۳	۶	*	*	*	*	*	*
۵۶	تلمبه سلیمان عباسلو	۱۰۷۲۳۴۱	۲	۲	۲۱	۱۲	۹	۴	*	*	*	*	*	*
۵۷	تلمبه سید عبدالمعزم	۱۰۷۲۳۴۲	۲	۴	۲۲	۱۶	۷	۷	*	*	*	*	*	*
۵۸	تلمبه سید محمد رشیدی	۱۰۷۲۳۴۳	۲	۴	۲۷	۱۷	۱۲	۵	*	*	*	*	*	*
۵۹	تلمبه صدر زاده	۱۰۷۲۳۴۴	۱	۶	۴۱	۲۹	۳	۱۸	*	*	*	*	*	*
۶۰	تلمبه صفاری	۱۰۷۲۳۵۰	۲	۴	۲۲	۸	۲	۵	*	*	*	*	*	*
۶۱	تلمبه صفاری	۱۰۷۲۳۵۱	۲	۲	۵	۵	۱	۵	*	*	*	*	*	*
۶۲	تلمبه صفاری	۱۰۷۲۳۶۶	۲	۲	۱۴	۹	۲	۲	*	*	*	*	*	*
۶۳	تلمبه عباسلو	۱۰۷۲۳۵۲	۲	۱۲	۶۵	۵۴	۲۳	۱۹	*	*	*	*	*	*
۶۴	تلمبه عشایری حسن حاجی	۱۰۷۲۳۵۵	۲	۱۵	۷۲	۵۵	۳۴	۱۹	*	*	*	*	*	*
۶۵	تلمبه عشایری خرم و شرکاء	۱۰۷۲۳۵۶	۱	۱۰	۴۱	۲۲	۱۳	۱۱	*	*	*	*	*	*
۶۶	تلمبه عشایری قاسمی تژاد و شرکاء	۱۰۷۲۳۵۷	۲	۹	۵۴	۴۲	۱۹	۱۱	*	*	*	*	*	*
۶۷	تلمبه علی اسفندیار پور	۱۰۷۲۳۵۹	۱	۹	۳۵	۲۴	۷	۶	*	*	*	*	*	*
۶۸	تلمبه عمیق سلطانیه	۱۰۷۲۳۶۰	۱	۷	۲۶	۱۹	۹	۶	*	*	*	*	*	*
۶۹	تلمبه عوش آبادانی	۱۰۷۲۳۶۱	۲	۱	۷	۵	۲	۱	*	*	*	*	*	*
۷۰	تلمبه غلامرضا شیبانی	۱۰۷۲۳۱۱	۲	۲	۱۸	۱۴	۶	۷	*	*	*	*	*	*
۷۱	تلمبه غلامعباس شیبانی	۱۰۷۲۳۱۲	۲	۲	۱۲	۱۰	۴	۲	*	*	*	*	*	*
۷۲	تلمبه غلامعباس موسی	۱۰۷۲۳۱۳	۲	۱	۵	۲	۰	۰	*	*	*	*	*	*
۷۳	تلمبه فرامرز	۱۰۷۲۳۶۲	۲	۱	۲	۲	۲	۲	*	*	*	*	*	*
۷۴	تلمبه قطارگز	۱۰۷۲۳۶۳	۲	۶	۴۶	۲۱	۱۱	۱۰	*	*	*	*	*	*
۷۵	تلمبه قیچ آباد شیبانی ها	۱۰۷۲۳۶۵	۲	۱۶	۹۶	۷۱	۲۴	۲۳	*	*	*	*	*	*
۷۶	تلمبه کریمی	۱۰۷۲۳۶۷	۲	۴	۲۱	۱۵	۹	۴	*	*	*	*	*	*
۷۷	تلمبه کوه خوجوشی	۱۰۷۲۳۷۱	۲	۲۵	۱۶۰	۱۲۲	۷۰	۳۶	*	*	*	*	*	*
۷۸	تلمبه کوهزاده	۱۰۷۲۳۷۲	۱	۲۳	۱۲۹	۹۴	۴۵	۲۶	*	*	*	*	*	*
۷۹	تلمبه محمد اهدی	۱۰۷۲۳۷۳	۲	۱۲	۶۱	۳۴	۱۹	۱۲	*	*	*	*	*	*
۸۰	تلمبه محمد زامیرزاده	۱۰۷۲۳۷۶	۲	۶	۲۶	۲۰	۶	۵	*	*	*	*	*	*
۸۱	تلمبه محمد زامیرزاده	۱۰۷۲۳۷۷	۲	۲	۴	۴	۴	۲	*	*	*	*	*	*
۸۲	تلمبه محمد سهرابی	۱۰۷۲۳۷۸	۲	۴	۲۱	۱۶	۸	۶	*	*	*	*	*	*

کد نوع راه آبادی ۱، جاده اسفالتی ۲، جاده خاکی ۳، مارو ۴، سایر (اینگاه راه آهن، باره آبی) ۵، ناپیوسته ۶

خصوصیات اجتماعی - اقتصادی آبادیهای دارای سکنه شهرستان نیشاب

شماره ردیف آبادی	آبادی	کده آبادی	نوع راه آبادی (کن)	تعداد خانوار	کل جمعیت	جمعیت عساکر و پیشتر	جمعیت باسواد	جمعیت شائل	نوعیت کشاورزی						
									پرورش مایه	پرورش زنبوقسل	پرورش گاو و گاوچراغ	پرورش طیور			
۱	۲	۳	۴	۵	۶	۷	۸	۹	۱۰	۱۱	۱۲	۱۳	۱۴	۱۵	۱۶
۸۲	تلمبه محمود آباد بستی آمدی	۱۰۷۲۸۰	۳	۱	۹	۷	۲	۱	*	*	*	*	*	*	*
۸۳	تلمبه مختار	۱۰۷۲۸۱	۳	۶	۲۸	۲۲	۶	۷	*	*	*	*	*	*	*
۸۵	تلمبه منظر عباسلو	۱۰۷۲۸۲	۳	۶	۴۰	۲۸	۱۵	۹	*	*	*	*	*	*	*
۸۶	تلمبه معینی	۱۰۷۲۸۳	۳	۵	۲۵	۱۷	۲	۷	*	*	*	*	*	*	*
۸۷	تلمبه مهدی آباد	۱۰۷۲۸۵	۳	۴	۲۹	۲۲	۱۴	۹	*	*	*	*	*	*	*
۸۸	تلمبه میر حسینی	۱۰۷۲۸۶	۳	۴	۱۸	۱۲	۲	۶	*	*	*	*	*	*	*
۸۹	تلمبه نبوی محمد آباد	۱۰۷۲۸۸	۳	۱۷	۹۱	۶۵	۲۰	۱۵	*	*	*	*	*	*	*
۹۰	تلمبه نظام شریف	۱۰۷۲۹۰	۳	۲	۳۴	۲۴	۵	۲۲	*	*	*	*	*	*	*
۹۱	تلمبه نظری	۱۰۷۳۰۰	۳	۲	۱۳	۱۱	۲	۳	*	*	*	*	*	*	*
۹۲	تلمبه نیک نفس	۱۰۷۳۰۲	۳	۲۵	۱۲۱	۱۰۶	۱۲	۲۵	*	*	*	*	*	*	*
۹۳	تلمبه پیداله شیبانی	۱۰۷۳۰۳	۳	۱۲	۷۰	۶۸	۲۲	۱۸	*	*	*	*	*	*	*
۹۴	تلمبه پیداله غرب پور	۱۰۷۳۰۴	۳	۱	۵	۵	۳	۳	*	*	*	*	*	*	*
۹۵	چاه شاهی خضری	۱۰۷۳۰۵	۳	۲	۱۱	۷	۳	۲	*	*	*	*	*	*	*
۹۶	چشمه سیف الهی	۱۰۷۳۰۶	۳	۲	۲۱	۱۰	۴	۲	*	*	*	*	*	*	*
۹۷	حبیب اله قاسمی نژاد	۱۰۷۳۰۷	۳	۱	۵	۵	۲	۱	*	*	*	*	*	*	*
۹۸	حسن آباد	۱۰۷۳۰۸	۳	۱	۵	۲	۱	۱	*	*	*	*	*	*	*
۹۹	حسن آباد حاج رشید	۱۰۷۳۰۹	۳	۲	۳۱	۲۱	۹	۵	*	*	*	*	*	*	*
۱۰۰	حمیدیه	۱۰۷۳۱۰	۳	۱	۵	۵	۳	۲	*	*	*	*	*	*	*
۱۰۱	خروانی	۱۰۷۳۱۱	۳	۲۳	۳۶۴	۲۸۹	۶۸	۱۶۱	*	*	*	*	*	*	*
۱۰۲	دارستان	۱۰۷۳۱۲	۳	۱	۷۷	۵۷	۲۰	۱۵	*	*	*	*	*	*	*
۱۰۳	دشت زرن	۱۰۷۳۱۳	۳	۲۰	۱۱۱	۸۲	۳۰	۲۱	*	*	*	*	*	*	*
۱۰۴	راه نین	۱۰۷۳۱۴	۳	۲۱	۳۶	۲۸	۸	۱۰	*	*	*	*	*	*	*
۱۰۵	رستان	۱۰۷۳۱۵	۳	۲	۶۱	۵۱	۹	۳۱	*	*	*	*	*	*	*
۱۰۶	رغا آباد	۱۰۷۳۱۶	۳	۱	۹	۷	۲	۴	*	*	*	*	*	*	*
۱۰۷	رعوان آباد	۱۰۷۳۱۷	۳	۲۴	۱۲۱	۹۰	۳۸	۶۱	*	*	*	*	*	*	*
۱۰۸	سنگ پهرام	۱۰۷۳۱۸	۳	۳۴	۱۱۶	۹۵	۲۰	۲۲	*	*	*	*	*	*	*
۱۰۹	سورج پابین	۱۰۷۳۱۹	۳	۱۰	۶۹	۴۳	۱۷	۱۲	*	*	*	*	*	*	*
۱۱۰	شاه آباد	۱۰۷۳۲۰	۳	۶۶	۲۷۱	۲۷۸	۱۴۳	۱۳۱	*	*	*	*	*	*	*
۱۱۱	شریک آباد	۱۰۷۳۲۱	۳	۲۳	۱۵۱	۱۱۱	۵۹	۳۰	*	*	*	*	*	*	*
۱۱۲	شهباز و شرکاء	۱۰۷۳۲۲	۳	۱	۵	۵	۱	۵	*	*	*	*	*	*	*
۱۱۳	شیریک آباد مختار عباسلو	۱۰۷۳۲۳	۳	۳۱	۳۸	۲۵	۲۹	۱۲	*	*	*	*	*	*	*
۱۱۴	عباس آباد	۱۰۷۳۲۴	۳	۳	۳۱	۲۱	۵	۳	*	*	*	*	*	*	*
۱۱۵	فام آباد	۱۰۷۳۲۵	۳	۶۶	۲۷۱	۲۷۸	۱۴۳	۱۳۱	*	*	*	*	*	*	*
۱۱۶	قطارگز	۱۰۷۳۲۶	۳	۸	۴۴	۳۲	۱۸	۱۰	*	*	*	*	*	*	*
۱۱۷	قطارگز کد علی	۱۰۷۳۲۷	۳	۷	۶۳	۴۷	۱۰	۱۲	*	*	*	*	*	*	*
۱۱۸	کریم آباد	۱۰۷۳۲۸	۳	۴۵	۲۵۴	۱۸۴	۹۶	۵۰	*	*	*	*	*	*	*
۱۱۹	کفریز	۱۰۷۳۲۹	۳	۴۶	۳۶۴	۲۷۸	۱۴۳	۱۳۱	*	*	*	*	*	*	*
۱۲۰	کندویه	۱۰۷۳۳۰	۳	۵	۳۰	۲۲	۱۵	۵	*	*	*	*	*	*	*
۱۲۱	کندمور	۱۰۷۳۳۱	۳	۲۲	۱۲۲	۸۲	۲۳	۱۷	*	*	*	*	*	*	*
۱۲۲	کاوچاه	۱۰۷۳۳۲	۳	۵	۱۸	۱۶	۷	۲	*	*	*	*	*	*	*
۱۲۳	کلمستان	۱۰۷۳۳۳	۳	۲	۲۲	۱۵	۱۰	۲	*	*	*	*	*	*	*
۱۲۴	کالیون	۱۰۷۳۳۴	۳	۷	۴۴	۳۴	۱۷	۱۱	*	*	*	*	*	*	*
۱۲۵	مجمع کشاورزی شهید عتیقی	۱۰۷۳۳۵	۳	۲	۷	۴	۰	۲	*	*	*	*	*	*	*
۱۲۶	محمد آباد تدرج	۱۰۷۳۳۶	۳	۳۱	۷۰	۵۶	۲۹	۱۵	*	*	*	*	*	*	*
۱۲۷	محمدیه حکیم پور	۱۰۷۳۳۷	۳	۴	۳۴	۲۱	۶	۴	*	*	*	*	*	*	*

کد نوع راه آبادی، جاده اسفالت ۱، جاده شوسه ۲، جاده خاکی ۳، مارو ۴، سایر (اینگاه راه آسفالته، راه آبی، ۵، ناشکل ۶)

تعداد گاو و گوساله	تعداد گوسفند بز	تغیرگاه بین آلات شادوری	فروشگاه تعاونی	دستری به رسیدن عمودی در آب	تغیض	دستری به روزنامه مجرای آب	صندوق پست	بیمار و مامای روستایی	دانشگاه کیمیا در پسرگی	پزشک	خانه بهداشت	مرکز بهداشتی درمانی	حمام	آموزش باغبانی	مدرسه راهنمایی	دبستان	برق	آب لوله کشی	پایگاه خدمات بیج	مرکز خدمات روستایی	دفتر جهاد سازندگی	شورای اسلامی روستایی	امکن	بنفج مذبی سلسلی نان	شماره رودیف آبادی
۴۲																									۸۲
	۱۰۰																								۸۴
	۲۲																								۸۵
	۴۰۰																								۸۶
	۵۰۰																								۸۷
	۲۰۰۰																								۸۸
	۲۰۰																								۸۹
	۱۱۰۰																								۹۰
	۱۱۰۰																								۹۱
	۱۲																								۹۲
	۲۰۵																								۹۳
	۲۰۰																								۹۴
	۱۰																								۹۵
																									۹۶
																									۹۷
																									۹۸
	۲۵۰																								۹۹
	۱۰۰۰۰		*				*																		۱۰۰
	۱۸۰۰		*								*														۱۰۱
	۱۰۰۰																								۱۰۲
	۱۰۰۰																								۱۰۳
	۱۵۰۰																								۱۰۴
																									۱۰۵
	۲۵۰					*	*																		۱۰۶
	۱۲۰۰		*		*			*																	۱۰۷
	۱۴۰									*															۱۰۸
	۲۵۰۰		*		*																*				۱۰۹
	۸۰۰				*																	*			۱۱۰
																									۱۱۱
	۵۰۰۰																								۱۱۲
	۳۰																						*		۱۱۳
	۱۵۰۰																								۱۱۴
	۲۰																								۱۱۵
	۷۰												*									*			۱۱۶
	۲۵۰۰		*		*																	*			۱۱۷
	۱۶۰۰																					*			۱۱۸
	۱۵۰		*		*																	*			۱۱۹
	۱۵۰۰									*												*			۱۲۰
	۶۰											*										*			۱۲۱
	۵۰																								۱۲۲
	۴۲۰۰	*															*								۱۲۳
	۱۰۰۰		*														*								۱۲۴
	۱۴۰۰		*		*												*								۱۲۵
	۱۰۰										*						*					*			۱۲۶
																							*		۱۲۷

شماره ردیف آبادی	آبادی	نوع راه آبادی (کد)	تعداد خانوار	کل جمعیت	جمعیت عساکر و پیشتر	جمعیت باسواد	جمعیت نائل	فصلیت کشاورزی							
								زراعت	باغداری	دامداری دامپروری	پرورش طیور	پرورش گاو و بز	پرورش ماهی		
۱	۲	۳	۴	۵	۶	۷	۸	۹	۱۰	۱۱	۱۲	۱۳	۱۴	۱۵	۱۶
۱۲۸	مزرعه سبز دشت سیرجان	۱۰۷۴۵۲	۲۵	۱۴۷	۱۱۶	۴۸	۵۲	*	*	*	*	*	*	*	*
۱۲۹	ملک آباد	۱۰۷۴۵۵	۲۲۰	۱۰۸۷	۸۴۴	۵۲۷	۲۱۲	*	*	*	*	*	*	*	*
۱۳۰	مهدی آباد طاقی	۱۰۷۴۵۷	۱۱	۵۳	۴۳	۸	۱۰	*	*	*	*	*	*	*	*
۱۳۱	شاتیز آباد	۱۰۷۴۵۸	۱۰	۳۵	۴۳	۱۹	۱۲	*	*	*	*	*	*	*	*
۱۳۲	شوکن	۱۰۷۴۶۰	۲۱	۱۷	۴۳	۲۸	۵۱	*	*	*	*	*	*	*	*
	سایر نقاط	۱	۱۵۵	۷۷۷	۳۵۴	۵۳۰	۷۸۸								

نوع راه و فعالیت کشاورزی آبادیهای خالی از سکنه شهرستان مینرجان

شماره ردیف	آبادی	کد آبادی	نوع راه آبادی (کد)	فعالیت کشاورزی						
				زراعت	باغداری	دامداری و دامپروری	پرورش طیور	پرورش گاو و بز	پرورش ماهی	
۱	۲	۳	۴	۵	۶	۷	۸	۹	۱۰	۱۱
	بخش مرکزی									
	دهستان بلورد									
۱	اردا	۱۰۴۹۴۵	۲	*	*	*	*	*	*	*
۲	اله آباد	۱۰۴۹۴۸	۲	*	*	*	*	*	*	*
۳	امیر آباد	۱۰۴۹۴۹	۲	*	*	*	*	*	*	*
۴	بیابحصار	۱۰۴۹۵۱	۲	*	*	*	*	*	*	*
۵	بیاب محمد	۱۰۴۹۵۲	۲	*	*	*	*	*	*	*
۶	بیاکلان بیلا	۱۰۴۹۵۳	۲	*	*	*	*	*	*	*
۷	بیاکلان پاشین	۱۰۴۹۵۴	۲	*	*	*	*	*	*	*
۸	بیللی	۱۰۴۹۵۵	۲	*	*	*	*	*	*	*
۹	بن آباد	۱۰۴۹۵۷	۲	*	*	*	*	*	*	*
۱۰	بن آباد	۱۰۴۹۵۶	۲	*	*	*	*	*	*	*
۱۱	بن آب	۱۰۴۹۵۸	۲	*	*	*	*	*	*	*
۱۲	بن کوه	۱۰۴۹۵۹	۲	*	*	*	*	*	*	*
۱۳	بنی همت	۱۰۴۹۶۰	۲	*	*	*	*	*	*	*
۱۴	بید ابوالقاسم	۱۰۴۹۶۲	۲	*	*	*	*	*	*	*
۱۵	بید افشان	۱۰۴۹۶۳	۲	*	*	*	*	*	*	*
۱۶	بید پشتکوه	۱۰۴۹۶۴	۲	*	*	*	*	*	*	*
۱۷	بید چنزی	۱۰۴۹۶۵	۲	*	*	*	*	*	*	*
۱۸	بید شیرین	۱۰۴۹۶۶	۲	*	*	*	*	*	*	*
۱۹	بید کاردانی	۱۰۴۹۶۷	۳	*	*	*	*	*	*	*
۲۰	بید گج	۱۰۴۹۶۸	۲	*	*	*	*	*	*	*
۲۱	بید لوک	۱۰۴۹۶۹	۲	*	*	*	*	*	*	*
۲۲	بید مغوشیه	۱۰۴۹۷۰	۲	*	*	*	*	*	*	*
۲۳	بیدوشیه	۱۰۴۹۷۱	۲	*	*	*	*	*	*	*
۲۴	پلنگی	۱۰۴۹۷۲	۲	*	*	*	*	*	*	*
۲۵	تل پهن	۱۰۴۹۷۳	۲	*	*	*	*	*	*	*
۲۶	جعفر آباد	۱۰۴۹۷۵	۲	*	*	*	*	*	*	*
۲۷	جلالی	۱۰۴۹۷۶	۲	*	*	*	*	*	*	*
۲۸	چشمه سفلی	۱۰۴۹۷۸	۲	*	*	*	*	*	*	*
۲۹	چشمه نعمت	۱۰۴۹۸۰	۲	*	*	*	*	*	*	*
۳۰	چینار	۱۰۴۹۸۱	۲	*	*	*	*	*	*	*
۳۱	دار پناه	۱۰۴۹۸۶	۲	*	*	*	*	*	*	*
۳۲	ده بداغ	۱۰۴۹۸۸	۲	*	*	*	*	*	*	*
۳۳	ده شیخ	۱۰۴۹۹۰	۲	*	*	*	*	*	*	*
۳۴	دم علی چان	۱۰۴۹۹۱	۲	*	*	*	*	*	*	*
۳۵	ده علی اقا	۱۰۴۹۹۲	۲	*	*	*	*	*	*	*
۳۶	ده عیسی	۱۰۴۹۹۳	۲	*	*	*	*	*	*	*
۳۷	ده مریم	۱۰۴۹۹۴	۲	*	*	*	*	*	*	*
۳۸	دهنو اسطور	۱۰۴۹۹۵	۲	*	*	*	*	*	*	*
۳۹	دین یاری	۱۰۴۹۹۶	۲	*	*	*	*	*	*	*
۴۰	رحمانی	۱۰۵۰۰۲	۱	*	*	*	*	*	*	*
۴۱	رمچون	۱۰۴۹۹۷	۲	*	*	*	*	*	*	*
۴۲	زار چوشیه	۱۰۴۹۹۸	۲	*	*	*	*	*	*	*
۴۳	زیارت بیلا	۱۰۵۰۰۱	۲	*	*	*	*	*	*	*
۴۴	زیارت پاشین	۱۰۵۰۰۲	۲	*	*	*	*	*	*	*
۴۵	همته	۱۰۵۰۰۴	۶	*	*	*	*	*	*	*

کد نوع راه آبادی: ۱ جاده استان، ۲ جاده شهری، ۳ جاده خاکی، ۴ مالرو، ۵ سایر (اینکاد راه آهن پارا آبی)، ۵ نامشخص

نوع راه و فعالیت کشاورزی آبادیهای خالی از سکنه شهرستان مازندران

شماره ردیف	آبادی	کد آبادی	نوع راه آبادی (کد)	فعالیت کشاورزی						
				زراعت	باغداری	دامداری و دامپروری	پرورش طیور	پرورش گاو و گاو شیری	پرورش بز و بقر	پرورش ماهی
۱	۲	۳	۴	۵	۶	۷	۸	۹	۱۰	۱۱
۴۶	منجدوشیه	۱۰۵۰۰۵	۲	*	*					
۴۷	سنگ سفید	۱۰۵۰۰۶	۲	*	*					
۴۸	قلدان بالا	۱۰۵۰۰۷	۲	*	*					
۴۹	قلدان پایین	۱۰۵۰۰۸	۲	*	*					
۵۰	شمس آباد	۱۰۵۰۰۹	۲	*	*	*				
۵۱	قهر آباد	۱۰۵۰۱۰	۲	*	*					
۵۲	شمس اری	۱۰۵۰۱۱	۲	*	*					
۵۳	شیخ جمال	۱۰۵۰۱۲	۲	*	*					
۵۴	شیر و شیه	۱۰۵۰۱۳	۲	*	*					
۵۵	طاهری	۱۰۵۰۱۴	۲	*	*					
۵۶	علی آباد تیلکو	۱۰۵۰۱۵	۲	*	*					
۵۷	علی آباد ده شکنان	۱۰۵۰۱۶	۲	*	*					
۵۸	علی آباد قیچی	۱۰۵۰۱۷	۲	*	*					
۵۹	علی آباد کهر د	۱۰۵۰۱۸	۲	*	*	*				
۶۰	علی مرادی	۱۰۵۰۱۹	۲	*	*					
۶۱	فیروز آباد	۱۰۵۰۲۱	۲	*	*					
۶۲	فیروز آباد	۱۰۵۰۲۲	۲	*	*					
۶۳	قره جقه	۱۰۵۰۲۳	۲	*	*					
۶۴	قریه منک	۱۰۵۰۲۴	۲	*	*					
۶۵	قندبام دهان	۱۰۵۰۲۵	۲	*	*					
۶۶	کم کلاغ	۱۰۵۰۲۶	۲	*	*					
۶۷	کره و شک	۱۰۵۰۲۸	۲	*	*					
۶۸	کلاهی	۱۰۵۰۳۰	۲	*	*					
۶۹	کمر سفید	۱۰۵۰۳۱	۲	*	*					
۷۰	کتگردان	۱۰۵۰۳۲	۲	*	*					
۷۱	کهن چنار	۱۰۵۰۳۳	۲	*	*					
۷۲	کهنز ارچوشیه	۱۰۵۰۳۵	۲	*	*					
۷۳	کهنز ارچوشیه	۱۰۵۰۳۴	۲	*	*					
۷۴	کهنگرد	۱۰۵۰۳۷	۲	*	*					
۷۵	کهن میان	۱۰۵۰۳۹	۲	*	*					
۷۶	کهن میان	۱۰۵۰۳۸	۲	*	*					
۷۷	کهنگی	۱۰۵۰۴۰	۲	*	*					
۷۸	کزاریه	۱۰۵۰۴۱	۲	*	*					
۷۹	کلز ار	۱۰۵۰۴۲	۲	*	*					
۸۰	کلز او شک اطور	۱۰۵۰۴۳	۲	*	*					
۸۱	کلز سیاه	۱۰۵۰۴۴	۲	*	*					
۸۲	کلز مرغ	۱۰۵۰۴۶	۲	*	*					
۸۳	کلز از	۱۰۵۰۴۷	۲	*	*					
۸۴	لرد اب	۱۰۵۰۴۹	۲	*	*					
۸۵	مریم جوری	۱۰۵۰۵۱	۲	*	*					
۸۶	معدن مس	۱۰۵۰۵۲	۲	*	*	*				
۸۷	میاندو اب	۱۰۵۰۵۵	۲	*	*					
۸۸	میخ سفید	۱۰۵۰۵۶	۲	*	*					
۸۹	نر اب	۱۰۵۰۵۷	۲	*	*					
۹۰	نظر آباد	۱۰۵۰۵۶	۲	*	*					

کد نوع راه آبادی: ۱ جاده ساخته شده، ۲ جاده شوسه، ۳ جاده خاکی، ۴ مالرو، ۵ سایر (دیگانه ماهه آهین پاره آبی)، ۵، ناشخص

نوع راه و فعالیت کشاورزی آبادیهای خالی از سکنه شهرستان مینرجان

شماره ردیف	آبادی	کد آبادی	نوع راه آبادی (رک)	فعالیت کشاورزی						
				زراعت	باغداری	دامداری و دامپروری	پرورش طیور	پرورش گاو و گاو شیری	پرورش بز و بچری	
۱	۲	۳	۴	۵	۶	۷	۸	۹	۱۰	۱۱
۹۱	نوزایی	۱۰۵۰۶۰	۳	*	*					
	دهستان پاریز									
۱	ابیدنباغ	۱۰۵۱۷۹	۲	*	*					
۲	ابیدمکه	۱۰۵۱۸۰	۲	*	*					
۳	ابیشور و	۱۰۵۱۸۳	۲	*	*					
۴	ابقلی	۱۰۵۱۸۴	۲	*	*					
۵	ابذرم	۱۰۵۱۸۵	۲	*	*					
۶	احمد آباد	۱۰۵۱۸۹	۲	*	*					
۷	احمد آباد	۱۰۵۱۸۸	۲	*	*					
۸	ارچنو	۱۰۵۱۹۰	۲	*	*					
۹	اردسیران	۱۰۵۱۹۱	۴	*	*					
۱۰	اسیر	۱۰۵۱۹۳	۲	*	*					
۱۱	استخر خشک	۱۰۵۱۹۴	۶	*	*					
۱۲	امد آباد نظری	۱۰۵۱۹۵	۲	*	*		*	*		
۱۳	انگلی	۱۰۵۱۸۶	۲	*	*					
۱۴	اکسیر آباد	۱۰۵۱۹۹	۲	*	*					
۱۵	النگسبی زنجیر	۱۰۵۲۰۱	۲	*	*					
۱۶	باد امرشیه	۱۰۵۲۰۴	۶	*	*					
۱۷	بادمو	۱۰۵۲۰۵	۲	*	*					
۱۸	بادمو	۱۰۵۲۰۶	۲	*	*					
۱۹	باغ چهارتگیر	۱۰۵۲۰۷	۲	*	*		*	*		
۲۰	باغ خشک	۱۰۵۲۱۰	۲	*	*					
۲۱	باغ خشک	۱۰۵۲۰۹	۲	*	*					
۲۲	باغ شاعر	۱۰۵۲۱۱	۲	*	*					
۲۳	باغ عبدال آباد	۱۰۵۲۱۲	۲	*	*					
۲۴	باغ فتیله	۱۰۵۲۱۳	۲	*	*					
۲۵	باغو	۱۰۵۲۰۳	۲	*	*					
۲۶	بیر زگر مرده	۱۰۵۲۱۵	۲	*	*					
۲۷	بیش لاله بیلا	۱۰۵۲۱۷	۲	*	*					
۲۸	بیش لاله پاشین	۱۰۵۲۱۸	۲	*	*					
۲۹	بندر باغو	۱۰۵۲۲۰	۴	*	*					
۳۰	بندر پیر احمدی	۱۰۵۲۲۱	۲	*	*					
۳۱	بندر محمد علی	۱۰۵۲۲۲	۴	*	*					
۳۲	بندر یوسف علی	۱۰۵۲۲۳	۴	*	*					
۳۳	بیشه توت	۱۰۵۲۱۴	۲	*	*					
۳۴	بیشه کوه علیا	۱۰۵۲۲۶	۲	*	*					
۳۵	بیدرزین هفتلی	۱۰۵۲۲۸	۲	*	*					
۳۶	بیدرزین علیا	۱۰۵۲۲۹	۲	*	*					
۳۷	بیدسیران	۱۰۵۲۳۰	۲	*	*					
۳۸	بیدعلی	۱۰۵۲۳۱	۲	*	*					
۳۹	بیدگرم	۱۰۵۲۳۲	۲	*	*					
۴۰	بیدکنک	۱۰۵۲۳۳	۲	*	*					
۴۱	بیدو	۱۰۵۲۳۴	۲	*	*					
۴۲	بیدون	۱۰۵۲۳۵	۲	*	*					
۴۳	بیرچهر	۱۰۵۲۳۸	۶	*	*					

کد نوع راه آبادی: ۱، جاده آسفالت، ۲، جاده شوسه، ۳، جاده خاکی، ۴، مارود، ۵، سایر (در اینجا راه آهن یا راه آبی)، ۵، نامشخص

نوع راه و فعالیت کشاورزی آبادیهای خالی از سکنه شهرستان مدیر چکان

شماره ردیف	آبادی	کد آبادی	نوع راه آبادی (کد)	فعالیت کشاورزی						
				زراعت	باغداری	دامداری و دامپروری	پرورش طیور	پرورش گاو و گاو شیری	پرورش ماهی	
۱)	۲	۳	۴	۵	۶	۷	۸	۹	۱۰	۱۱
۴۴	پل کمون سفلی	۱۰۵۲۴۱	۴							
۴۵	پمپخانه شماره ۱	۱۰۵۲۴۰	۲							
۴۶	پمپخانه شماره ۲	۱۰۵۲۴۲	۲							
۴۷	پمپخانه شماره ۳	۱۰۵۲۴۳	۲							
۴۸	ترشاب	۱۰۵۲۴۴	۲	*	*					
۴۹	ترشاب خاتم و کیلی	۱۰۵۲۴۵	۳							
۵۰	ترشاب فر دومی	۱۰۵۲۴۶	۲							
۵۱	ترشاب ولیجان	۱۰۵۲۴۷	۲		*	*				
۵۲	تل کلاهی	۱۰۵۲۴۹	۲							
۵۳	تلمبهانچه	۱۰۵۲۵۰	۲							
۵۴	تلمبه بنیاد محمدتضعفان	۱۰۵۲۵۴	۲		*	*				
۵۵	تلمبه جواد امیری	۱۰۵۲۵۵	۲		*	*				
۵۶	تلمبه علی پور امینتایی	۱۰۵۲۶۳	۲		*	*				
۵۷	تلمبه مجتمع کشاورزی ۶۲	۱۰۵۲۶۴	۲		*	*				
۵۸	تنقله	۱۰۵۲۶۸	۴							
۵۹	تنقله سفلی	۱۰۵۲۶۹	۴							
۶۰	تنقله علیا	۱۰۵۲۷۰	۲		*	*				
۶۱	توچنوشیه	۱۰۵۲۷۲	۲		*	*				
۶۲	تیربید	۱۰۵۲۷۴	۲		*	*				
۶۳	جعفر آباد	۱۰۵۲۷۵	۲		*	*				
۶۴	جوبجر	۱۰۵۲۷۷	۳		*	*				
۶۵	جودلون	۱۰۵۲۷۸	۴							
۶۶	جوی دعوایی	۱۰۵۲۷۹	۴							
۶۷	چاچاهو	۱۰۵۲۸۲	۲							
۶۸	چاه جلال	۱۰۵۲۸۳	۲							
۶۹	چاه علیخان	۱۰۵۲۸۴	۳		*	*				
۷۰	چاه قادر و	۱۰۵۲۸۵	۲		*	*				
۷۱	چپوشیه	۱۰۵۲۸۶	۴		*	*				
۷۲	چراغ مرده	۱۰۵۲۸۷	۲		*	*				
۷۳	چشمه ابققلو	۱۰۵۲۸۸	۳		*	*				
۷۴	چشمه بیورک	۱۰۵۲۸۹	۲		*	*				
۷۵	چشمه دراز	۱۰۵۲۹۰	۲		*	*				
۷۶	چشمه شور	۱۰۵۲۹۲	۲		*	*				
۷۷	چشمه قلقلو	۱۰۵۲۹۳	۴		*	*				
۷۸	چشمه کبک	۱۰۵۲۹۴	۲		*	*				
۷۹	چشمه لاسوز	۱۰۵۲۹۵	۲		*	*				
۸۰	چشمه مریم	۱۰۵۲۹۶	۴		*	*				
۸۱	حاجی آباد	۱۰۵۲۹۹	۲		*	*				
۸۲	حاجی آباد	۱۰۵۳۰۰	۲		*	*				
۸۳	حاجی آباد	۱۰۵۳۰۰	۲		*	*				
۸۴	حاجی آباد	۱۰۵۳۰۰	۲		*	*				
۸۵	حصن آباد	۱۰۵۳۰۶	۲		*	*				
۸۶	حصن آباد	۱۰۵۳۰۳	۲		*	*				
۸۷	حصن آباد	۱۰۵۳۰۴	۲		*	*				
۸۸	حصن آباد	۱۰۵۳۰۵	۲		*	*				

کد نوع راه آبادی: جاده اسفالت ۱، جاده شوسه ۲، جاده خاکی ۳، مالرو ۴، سایر (اینجاده راه آهن، باره آبی) ۵، نامشخص ۶

نوع راه و فعالیت کشاورزی آبادیهای خالی از سکنه شهرستان میوه چکان

شماره ردیف	آبادی	کد آبادی	نوع راه آبادی (کد)	فعالیت کشاورزی						
				زراعت	باغداری	دامداری و دامپروری	پرورش طیور	پرورش گاو شیری	پرورش بوقلمون	
۱	۲	۳	۴	۵	۶	۷	۸	۹	۱۰	۱۱
۸۹	حمن آباد حاجی پاپیر	۱۰۵۲۰۷	۲	*	*					
۹۰	حمن آباد سفلی	۱۰۵۲۰۹	۲	*	*					
۹۱	حمن آباد شاهقلی	۱۰۵۲۱۰	۲		*					
۹۲	حمن آباد علیا	۱۰۵۲۱۱	۲		*					
۹۳	حمن آباد	۱۰۵۳۱۸	۲							
۹۴	حمن آباد	۱۰۵۳۱۵	۲							
۹۵	حمن آباد	۱۰۵۳۱۹	۲							
۹۶	حمن آباد	۱۰۵۳۱۲	۲							
۹۷	حمن آباد	۱۰۵۳۱۳	۲	*	*					
۹۸	حمن آباد	۱۰۵۳۱۴	۲							
۹۹	حمن آباد پاشین	۱۰۵۳۱۱	۲							
۱۰۰	حمن آباد ده امداد	۱۰۵۳۲۰	۲		*	*				
۱۰۱	حیران آباد	۱۰۵۳۲۲	۲		*	*				
۱۰۲	خالکوشیه	۱۰۵۳۲۴	۲		*	*				
۱۰۳	خمیر و تو	۱۰۵۳۲۶	۲		*	*				
۱۰۴	خمیر و تو شیخ	۱۰۵۳۲۳	۶		*	*				
۱۰۵	خمیر و تو شیخ	۱۰۵۳۲۷	۴		*	*				
۱۰۶	خمیر و تو شیخ	۱۰۵۳۲۸	۲		*	*				
۱۰۷	خمیر و تو	۱۰۵۳۲۹	۲		*	*				
۱۰۸	خیر آباد	۱۰۵۳۲۲	۲	*	*					
۱۰۹	در قلاتر	۱۰۵۳۲۶	۴	*	*					
۱۱۰	در ملکی	۱۰۵۳۲۸	۲	*	*					
۱۱۱	در تندو	۱۰۵۳۲۹	۲	*	*					
۱۱۲	دره چستی	۱۰۵۳۴۰	۳	*	*					
۱۱۳	دره زار	۱۰۵۳۴۱	۴							
۱۱۴	دکل قره متنده لافکار	۱۰۵۳۴۲	۲		*	*				
۱۱۵	دلنگان	۱۰۵۳۴۳	۲		*	*				
۱۱۶	دور و دخانه	۱۰۵۳۴۶	۲		*	*				
۱۱۷	دریدو	۱۰۵۳۴۷	۲		*	*				
۱۱۸	ده خواجه	۱۰۵۳۴۸	۲		*	*				
۱۱۹	ده اکبری	۱۰۵۳۴۹	۲		*	*				
۱۲۰	ده اکبری	۱۰۵۳۵۱	۲		*	*				
۱۲۱	ده انبرو	۱۰۵۳۵۲	۲		*	*				
۱۲۲	ده پلاسی	۱۰۵۳۵۳	۲		*	*				
۱۲۳	ده تک	۱۰۵۳۵۴	۴		*	*				
۱۲۴	ده حبیب آباد	۱۰۵۳۵۷	۲		*	*				
۱۲۵	ده حسن علی	۱۰۵۳۵۸	۲		*	*				
۱۲۶	ده خراشی	۱۰۵۳۶۰	۴		*	*				
۱۲۷	ده درویش	۱۰۵۳۶۱	۲		*	*				
۱۲۸	ده سنگتر اش	۱۰۵۳۶۴	۲		*	*				
۱۲۹	ده میاهان سفلی	۱۰۵۳۶۵	۲		*	*				
۱۳۰	ده سید	۱۰۵۳۶۷	۲		*	*				
۱۳۱	ده صیف اله	۱۰۵۳۶۸	۲		*	*				
۱۳۲	ده شور	۱۰۵۳۷۰	۲		*	*				
۱۳۳	ده شور	۱۰۵۳۶۹	۲		*	*				

کد نوع راه آبادی: جاده اسفالت ۱، جاده شوسه ۲، جاده خاکی ۳، مارو ۴، سایر (ایستگاه راه آهن، باره آبی) ۵، نامشخص ۶

نوع راه و خانیات کشاورزی آبادیهای خالی از سکنه شهرستان سیرجان

شماره ردیف	آبادی	کد آبادی	نوع راه آبادی (کد)	نخایت کشاورزی						
				زراعت	باغداری	دامداری و دامپروری	پرورش طیور	پرورش گاو بز و شتر	پرورش بز و شتر	پرورش ماهی
۱	۲	۳	۴	۵	۶	۷	۸	۹	۱۰	۱۱
۱۲۴	ده علی زهر	۱۰۵۲۷۲	۲	*	*					
۱۲۵	ده علی ملاحمین	۱۰۵۲۷۲	۲	*	*					
۱۲۶	ده قلامی	۱۰۵۲۵۵	۴							
۱۲۷	ده قریب نیاعلیا	۱۰۵۲۷۵	۲	*	*					
۱۲۸	ده قللی	۱۰۵۲۷۶	۲	*	*					
۱۲۹	ده قشیری	۱۰۵۲۷۸	۲	*	*					
۱۴۰	ده کلچچ	۱۰۵۲۷۹	۲	*	*					
۱۴۱	ده کهره	۱۰۵۲۸۰	۲	*	*		*			
۱۴۲	ده گندی	۱۰۵۲۸۱	۲	*	*		*			
۱۴۳	ده مریم	۱۰۵۲۸۳	۲	*	*		*			
۱۴۴	ده مسلم	۱۰۵۲۸۵	۲	*	*		*			
۱۴۵	ده میان	۱۰۵۲۸۶	۲	*	*		*			
۱۴۶	ده میاننی	۱۰۵۲۸۷	۲	*	*		*			
۱۴۷	ده میاننی علیا	۱۰۵۲۸۹	۴	*	*		*			
۱۴۸	ده نعمت اله	۱۰۵۲۹۰	۲	*	*		*			
۱۴۹	ده تو	۱۰۵۲۹۳	۲	*	*		*			
۱۵۰	ده تو	۱۰۵۲۹۴	۲	*	*		*			
۱۵۱	ده تو چیب اله	۱۰۵۲۹۵	۲	*	*		*			
۱۵۲	ده نور و دین	۱۰۵۲۹۶	۲	*	*		*			
۱۵۳	ده نه زارون	۱۰۵۲۹۹	۲	*	*		*			
۱۵۴	دهو	۱۰۵۴۰۱	۳	*	*		*			
۱۵۵	دهو ادینو علیا	۱۰۵۶۲۵	۲	*	*		*			
۱۵۶	رخا آباد	۱۰۵۴۰۴	۲	*	*		*			
۱۵۷	روهون مملی	۱۰۵۴۰۶	۲	*	*		*			
۱۵۸	زارچو	۱۰۵۴۰۹	۴	*	*		*			
۱۵۹	زارچو	۱۰۵۴۱۰	۲	*	*		*			
۱۶۰	زارون	۱۰۵۴۱۱	۲	*	*		*			
۱۶۱	زارغ آباد	۱۰۵۴۱۲	۲	*	*		*			
۱۶۲	زرگوشیه	۱۰۵۴۱۳	۲	*	*		*			
۱۶۳	زنده بگور	۱۰۵۴۱۴	۴	*	*		*			
۱۶۴	زنگالو	۱۰۵۴۱۶	۳	*	*		*			
۱۶۵	زنگالو	۱۰۵۴۱۵	۲	*	*		*			
۱۶۶	زه کوشیه	۱۰۵۴۱۷	۲	*	*		*			
۱۶۷	سبزنجین	۱۰۵۴۱۹	۳	*	*		*			
۱۶۸	سرتل	۱۰۵۴۲۱	۴	*	*		*			
۱۶۹	سرکوه	۱۰۵۴۲۲	۲	*	*		*			
۱۷۰	سفید الو	۱۰۵۴۲۳	۲	*	*		*			
۱۷۱	سفید الو	۱۰۵۴۲۴	۴	*	*		*			
۱۷۲	سلطنت مرادی	۱۰۵۴۲۵	۲	*	*		*			
۱۷۳	سنگکتو	۱۰۵۴۲۷	۲	*	*		*			
۱۷۴	سه قلو تشار	۱۰۵۴۳۱	۲	*	*		*			
۱۷۵	سپاه دره	۱۰۵۴۳۲	۴	*	*		*			
۱۷۶	سینه سینه	۱۰۵۴۳۳	۴	*	*		*			
۱۷۷	شاه حمزه	۱۰۵۴۳۴	۲	*	*		*			
۱۷۸	شاهرود	۱۰۵۴۳۶	۲	*	*		*			

کد نوع راه آبادی، جاده اسفالت ۱، جاده شوسه ۲، جاده خاکی ۳، مارود ۴، سایر (ایستگاه راه آهن، باره آبی)، ۵، نامشخص ۶

نوع راه و فعالیت کشاورزی آبادیهای خالی از سکنه شهرستان سیرجان

شماره ردیف	آبادی	کد آبادی	نوع راه آبادی (کد)	فعالیت کشاورزی						
				زراعت	باغداری	دامداری و دامپروری	پرورش طیور	پرورش گاو و گاوچران	پرورش بومی	
۱	۲	۳	۴	۵	۶	۷	۸	۹	۱۰	۱۱
۱۷۹	شرکتیاسا	۱۰۵۴۳۸	۲							
۱۸۰	شعبه یونانی علیا	۱۰۵۴۳۷	۲		*					
۱۸۱	شعبه یونانی	۱۰۵۴۳۹	۲		*					
۱۸۲	شماله	۱۰۵۴۴۰	۲		*					
۱۸۳	شعبه آباد	۱۰۵۴۴۱	۲		*					
۱۸۴	شعبه پیور	۱۰۵۴۴۲	۴		*					
۱۸۵	شوروشیه سفلی	۱۰۵۴۴۳	۲		*					
۱۸۶	شوق علیا	۱۰۵۴۴۶	۲		*					
۱۸۷	شهاب الدین سفلی	۱۰۵۴۴۹	۲		*					
۱۸۸	شهاب الدین علیا	۱۰۵۴۵۰	۲		*					
۱۸۹	صادق آباد	۱۰۵۴۵۲	۴		*					
۱۹۰	عاشقان	۱۰۵۴۵۳	۲		*					
۱۹۱	عباس آباد	۱۰۵۴۵۵	۲		*					
۱۹۲	عباس آباد سفلی	۱۰۵۴۵۷	۲		*	*				
۱۹۳	عباس آباد علیا	۱۰۵۴۵۸	۲		*	*				
۱۹۴	عبدل آباد	۱۰۵۴۵۹	۲		*	*				
۱۹۵	عزیز آباد	۱۰۵۴۶۰	۲		*	*				
۱۹۶	عظیم آباد	۱۰۵۴۶۱	۲		*	*				
۱۹۷	علی آباد	۱۰۵۴۶۲	۲		*	*				
۱۹۸	علی آباد	۱۰۵۴۶۴	۲		*	*				
۱۹۹	عیش آباد	۱۰۵۴۶۷	۲		*	*				
۲۰۰	فتح آباد	۱۰۵۴۶۸	۲		*	*				
۲۰۱	فتح آباد	۱۰۵۴۶۹	۲		*	*				
۲۰۲	قاسم آباد	۱۰۵۴۷۴	۲		*	*				
۲۰۳	قطار بته	۱۰۵۴۷۵	۲		*	*				
۲۰۴	کارخانجات مجتمع صنایع چشمه	۱۰۵۴۸۰	۱							
۲۰۵	کبک و شیه	۱۰۵۴۸۱	۲							
۲۰۶	کبیر و	۱۰۵۴۶۶	۲		*	*				
۲۰۷	کتگر کب	۱۰۵۴۸۲	۲		*	*				
۲۰۸	کتگر کب بالا	۱۰۵۴۸۳	۲		*	*				
۲۰۹	کتگر کب پایین	۱۰۵۴۸۴	۲		*	*				
۲۱۰	کشموش	۱۰۵۴۸۵	۱		*	*				
۲۱۱	کم ملخک	۱۰۵۴۸۸	۲		*	*				
۲۱۲	کم کادیج	۱۰۵۴۸۹	۴		*	*				
۲۱۳	کدی بید	۱۰۵۴۹۰	۲		*	*				
۲۱۴	کر نژدی بالا	۱۰۵۴۹۱	۲		*	*				
۲۱۵	کر نژدی سفلی	۱۰۵۴۹۲	۲		*	*				
۲۱۶	کر یکو	۱۰۵۴۹۳	۱		*	*				
۲۱۷	کر یکو	۱۰۵۴۹۴	۲		*	*				
۲۱۸	کل اله	۱۰۵۴۹۶	۲		*	*				
۲۱۹	کل سنگ	۱۰۵۴۹۷	۲		*	*				
۲۲۰	کل شور	۱۰۵۴۹۸	۲		*	*				
۲۲۱	کمری	۱۰۵۴۹۹	۲		*	*				
۲۲۲	کنتوت	۱۰۵۵۰۰	۲		*	*				
۲۲۳	کنچین	۱۰۵۵۰۱	۲		*	*				

کد نوع راه آبادی: جاده استان ۱، جاده شوره ۲، جاده خاکی ۳، مارو ۴، سایر (دیجی راه آهن، پارادایسی) ۵، نامشخص ۶

نوع راه و فعالیت کشاورزی آبادیهای خالی از سکنه شهرستان سیرجان

شماره ردیف	آبادی	کد آبادی	نوع راه آبادی (کد)	فعالیت کشاورزی						
				زراعت	باغداری	دامداری و دامپروری	پرورش طیور	پرورش گاو شیری	پرورش بومی	
۱)	۲	۳	۴	۵	۶	۷	۸	۹	۱۰	۱۱
۲۲۴	کوثر ریز	۱۰۵۵۰۲	۳	*	*					
۲۲۵	کویران	۱۰۵۵۰۳	۳	*	*					
۲۲۶	کهن بید	۱۰۵۵۰۴	۳	*	*					
۲۲۷	کهن ترش	۱۰۵۵۰۵	۳	*	*					
۲۲۸	کهن زرد	۱۰۵۵۰۷	۳	*	*					
۲۲۹	کهن کوه	۱۰۵۵۰۹	۳	*	*					
۲۳۰	کهن شارج	۱۰۵۵۱۰	۳	*	*					
۲۳۱	کاو مرده	۱۰۵۵۱۳	۳	*	*					
۲۳۲	قدار بیدو	۱۰۵۵۱۴	۴	*	*					
۲۳۳	قر اشک	۱۰۵۵۱۵	۳	*	*					
۲۳۴	گرد کوه	۱۰۵۵۱۶	۳	*	*					
۲۳۵	گرد مکن	۱۰۵۵۱۹	۳	*	*					
۲۳۶	گردان	۱۰۵۵۲۰	۳	*	*					
۲۳۷	گل نمکی	۱۰۵۵۲۲	۴	*	*					
۲۳۸	گل سرخ	۱۰۵۵۲۳	۴	*	*					
۲۳۹	گلیکه	۱۰۵۵۲۴	۴	*	*					
۲۴۰	گوداحمر سفلی	۱۰۵۵۲۷	۳	*	*					
۲۴۱	گوداحمر علیا	۱۰۵۵۲۸	۳	*	*					
۲۴۲	گوداحمر وسطی	۱۰۵۵۲۹	۳	*	*					
۲۴۳	گود چشمه	۱۰۵۵۳۰	۳	*	*					
۲۴۴	گودزار چوشیه	۱۰۵۵۳۱	۳	*	*					
۲۴۵	گودگردو	۱۰۵۵۳۴	۴	*	*					
۲۴۶	گودوشیه	۱۰۵۵۳۵	۲	*	*					
۲۴۷	گودو مهر علی	۱۰۵۵۳۶	۴	*	*					
۲۴۸	گودهادی	۱۰۵۵۳۷	۳	*	*					
۲۴۹	گورخر از	۱۰۵۵۳۹	۳	*	*					
۲۵۰	لازبکی سفلی	۱۰۵۵۴۶	۴	*	*					
۲۵۱	لازبکی علیا	۱۰۵۵۴۷	۴	*	*					
۲۵۲	لاسرده	۱۰۵۵۴۹	۳	*	*					
۲۵۳	لاسیاه	۱۰۵۵۵۱	۴	*	*					
۲۵۴	لاشکال	۱۰۵۵۵۲	۳	*	*					
۲۵۵	لاشیر	۱۰۵۵۵۳	۳	*	*					
۲۵۶	لاقوشیه	۱۰۵۵۵۴	۴	*	*					
۲۵۷	لاکو تیکو	۱۰۵۵۵۵	۴	*	*					
۲۵۸	لاشمار	۱۰۵۵۵۹	۳	*	*					
۲۵۹	ماه ملام	۱۰۵۵۶۶	۴	*	*					
۲۶۰	محمد ایباد	۱۰۵۵۶۹	۳	*	*					
۲۶۱	محمد ایباد	۱۰۵۵۷۱	۳	*	*					
۲۶۲	محمد ایباد	۱۰۵۵۷۰	۴	*	*					
۲۶۳	محمدیه	۱۰۵۵۷۴	۳	*	*					
۲۶۴	محمدنزه پاشین	۱۰۵۵۷۶	۳	*	*					
۲۶۵	مرغزار	۱۰۵۵۷۷	۳	*	*					
۲۶۶	معدن مینتر و کوه	۱۰۵۵۷۹	۴	*	*					
۲۶۷	مکشی	۱۰۵۵۸۰	۴	*	*					
۲۶۸	ملک صدری	۱۰۵۵۸۱	۳	*	*					

کد نوع راه آبادی: ۱، جاده استانی، ۲، جاده شوسه، ۳، جاده خاکی، ۴، مارو، ۵، سایر (اینجا راه آهن یا راه آبی)، ۵، ناشخص

نوع راه و فعالیت کشاورزی آبادیهای خالی از سکنه شهرستان سیرجان

شماره ردیف	آبادی	کد آبادی	نوع راه آبادی (کد)	فعالیت کشاورزی						
				زراعت	اغداری	دامداری و دامپروری	پرورش طیور	پرورش گاو و گاوین	پرورش بز و بقر	
۱	۲	۳	۴	۵	۶	۷	۸	۹	۱۰	۱۱
۲۶۹	ممسار	۱۰۵۵۸۲	۳	*	*					
۲۷۰	مهدی آباد	۱۰۵۵۸۵	۳	*	*					
۲۷۱	مهدی آباد	۱۰۵۵۸۶	۳				*			
۲۷۲	مهر زرد	۱۰۵۵۸۷	۳							
۲۷۳	مید اعلیا	۱۰۵۵۹۲	۳	*	*					
۲۷۴	میرزایی	۱۰۵۵۹۰	۳							
۲۷۵	نیبات آباد	۱۰۵۵۹۴	۳	*	*					
۲۷۶	نوچون	۱۰۵۵۹۶	۳	*	*					
۲۷۷	وکیل آباد	۱۰۵۵۹۹	۳	*	*		*			
۲۷۸	هم گلو	۱۰۵۶۰۲	۳	*	*		*			
۲۷۹	هدمه بیلا	۱۰۵۶۰۳	۳	*	*		*			
۲۸۰	هدمه پاشین	۱۰۵۶۰۴	۳	*	*		*			
۲۸۱	هفتکند	۱۰۵۶۰۵	۴							
۲۸۲	هفده چنار	۱۰۵۶۰۶	۳	*	*		*			
۲۸۳	حمت آباد	۱۰۵۶۰۷	۳	*	*		*			
۲۸۴	همشینه	۱۰۵۶۰۹	۳	*	*		*			
۲۸۵	یحیی آباد	۱۰۵۶۱۲	۳							
دهستان تنکوبیه										
۱	ایرجو	۱۰۶۰۱۵	۲	*	*					
۲	احمد آباد میلو کبیه سفلی	۱۰۶۰۱۶	۲	*	*		*			
۳	احمد آباد میلو کبیه علیا	۱۰۶۰۱۷	۲	*	*		*			
۴	احمدی	۱۰۶۰۱۸	۲	*	*		*			
۵	ارچندان	۱۰۶۰۱۹	۳							
۶	اسپردون	۱۰۶۰۲۰	۴							
۷	اسماعیل آباد	۱۰۶۰۲۱	۳							
۸	اسماعیلی	۱۰۶۰۲۲	۴							
۹	امر دو بیه سفلی	۱۰۶۰۲۳	۳	*	*					
۱۰	بیاغ باغان	۱۰۶۰۲۷	۳	*	*		*			
۱۱	بیاغچه	۱۰۶۰۲۴	۳	*	*		*			
۱۲	بیاغو	۱۰۶۰۲۵	۳	*	*		*			
۱۳	بیاغوشیه	۱۰۶۰۲۶	۳	*	*		*			
۱۴	بیرز آباد	۱۰۶۰۲۸	۳	*	*		*			
۱۵	بیرتسار	۱۰۶۰۲۹	۳	*	*		*			
۱۶	بیدبیریان	۱۰۶۰۳۰	۳	*	*		*			
۱۷	بیدبستان	۱۰۶۰۳۱	۳	*	*		*			
۱۸	بیدشاهی	۱۰۶۰۳۲	۳	*	*		*			
۱۹	بیدشاهی	۱۰۶۱۲۴	۴	*	*		*			
۲۰	پشت ایران	۱۰۶۰۳۳	۳	*	*		*			
۲۱	پشتمور	۱۰۶۰۳۴	۶	*	*		*			
۲۲	پوزه بیریده	۱۰۶۰۳۵	۳	*	*		*			
۲۳	پیر غیب	۱۰۶۰۳۶	۳	*	*		*			
۲۴	ترش آب	۱۰۶۰۳۷	۳	*	*		*			
۲۵	تنکله	۱۰۶۰۳۸	۴							
۲۶	تنکوبیه	۱۰۶۰۳۹	۳	*	*		*			
۲۷	تورانی	۱۰۶۰۴۰	۳	*	*		*			

کد نوع راه آبادی: جاده اصلی ۱، جاده شوسه ۲، جاده خاکی ۳، مارود ۴، سایر (بسیار راه آهن، باره آبی) ۵، ناشخص ۶

نوع راه و فعالیت کشاورزی آبادیهای خالی از سکنه شهرستان سیرجان

شماره ردیف	آبادی	کد آبادی	نوع راه آبادی (کد)	فعالیت کشاورزی						
				زراعت	باغداری	دامداری و دامپروری	پرورش طیور	پرورش گاو شیری	پرورش بای	
۱	۲	۳	۴	۵	۶	۷	۸	۹	۱۰	۱۱
۲۸	تیهوری	۱۰۶۰۴۱	۲							
۲۹	جمالی	۱۰۶۰۴۲	۲							
۳۰	جیرجان	۱۰۶۰۴۳	۲							
۳۱	چاهلی	۱۰۶۰۴۴	۲	*	*					
۳۲	چشمه ترفی	۱۰۶۰۴۵	۲	*	*					
۳۳	چشمه سر خک	۱۰۶۰۴۶	۲	*	*					
۳۴	چنار	۱۰۶۰۴۷	۲	*	*					
۳۵	چنار ان	۱۰۶۰۴۸	۲	*	*					
۳۶	چوران	۱۰۶۰۴۹	۲	*	*					
۳۷	حتان	۱۰۶۰۵۰	۲	*	*					
۳۸	حسین آباد	۱۰۶۰۵۱	۲	*	*					
۳۹	حسین بیگی	۱۰۶۰۵۲	۲	*	*					
۴۰	جمزه اقا	۱۰۶۰۵۳	۲	*	*					
۴۱	خاتون آباد	۱۰۶۰۵۴	۲	*	*					
۴۲	خارقون	۱۰۶۰۵۵	۲	*	*					
۴۳	خلیل آباد	۱۰۶۰۵۶	۲	*	*					
۴۴	در شا	۱۰۶۰۵۸	۲	*	*					
۴۵	در شا	۱۰۶۰۵۷	۲	*	*					
۴۶	دره سرخان	۱۰۶۰۵۹	۲	*	*					
۴۷	ده عباس	۱۰۶۰۶۱	۴	*	*					
۴۸	ده عبدالله	۱۰۶۰۶۲	۴	*	*					
۴۹	ده لوشی	۱۰۶۰۶۵	۶	*	*					
۵۰	ده محمود	۱۰۶۰۶۶	۲	*	*					
۵۱	ده میان	۱۰۶۰۶۷	۲	*	*					
۵۲	دهنو	۱۰۶۰۶۸	۲	*	*					
۵۳	رخته انجیر	۱۰۶۰۶۹	۲	*	*					
۵۴	رضوان	۱۰۶۰۷۰	۲	*	*					
۵۵	زاربون	۱۰۶۰۷۱	۲	*	*					
۵۶	سراج	۱۰۶۰۷۲	۲	*	*					
۵۷	سرخ توشیه	۱۰۶۰۷۳	۲	*	*					
۵۸	سرمور	۱۰۶۰۷۵	۲	*	*					
۵۹	سفته	۱۰۶۰۷۶	۲	*	*					
۶۰	سفیدوشیه	۱۰۶۰۷۷	۲	*	*					
۶۱	سلیمانی	۱۰۶۰۷۸	۲	*	*					
۶۲	سنگ اتش	۱۰۶۰۸۰	۲	*	*					
۶۳	سوخته چال	۱۰۶۰۸۲	۲	*	*					
۶۴	سیاه کلی	۱۰۶۰۸۳	۲	*	*					
۶۵	شاه قلی	۱۰۶۰۸۴	۲	*	*					
۶۶	شمس آباد	۱۰۶۰۸۶	۲	*	*					
۶۷	شورکده	۱۰۶۰۸۷	۴	*	*					
۶۸	صدر الدین	۱۰۶۰۸۸	۲	*	*					
۶۹	سلوییه	۱۰۶۰۸۹	۲	*	*					
۷۰	علی آباد	۱۰۶۰۹۱	۲	*	*					
۷۱	کامکان	۱۰۶۰۹۲	۲	*	*					
۷۲	کبکوشیه	۱۰۶۰۹۳	۳	*	*					

کد نوع راه آبادی: جاده استانی ۱، جاده شوسه ۲، جاده خاکی ۳، مارو ۴، سایر (ایستگاه راه آهن، باره آبی، ۵) نامشخص ۶

نوع راه و فعالیت کشاورزی آبادیهای خالی از سکنه شهرستان میرجان

شماره ردیف	آبادی	کد آبادی	نوع راه آبادی					
			زراعت	باغداری	دامداری و دامپروری	پرورش طیور	پرورش دام آبزی	پرورش ماهی
۱	۲	۳	۴	۵	۶	۷	۸	
۷۳	کبکی	۱۰۶۰۹۴	*	*	*	*	*	
۷۴	کرم دیلو	۱۰۶۰۹۵	*	*	*	*	*	
۷۵	کرینگو	۱۰۶۰۹۶	*	*	*	*	*	
۷۶	کلکی تکزه	۱۰۶۰۹۷	*	*	*	*	*	
۷۷	کواران	۱۰۶۰۹۹	*	*	*	*	*	
۷۸	کواران	۱۰۶۰۹۸	*	*	*	*	*	
۷۹	کویبر	۱۰۶۱۰۰	*	*	*	*	*	
۸۰	کهن سبز	۱۰۶۱۰۱	*	*	*	*	*	
۸۱	کهن سرخ انجالی	۱۰۶۱۰۲	*	*	*	*	*	
۸۲	کهن سفید	۱۰۶۱۰۳	*	*	*	*	*	
۸۳	کهوربیه	۱۰۶۱۰۴	*	*	*	*	*	
۸۴	کر افون	۱۰۶۱۰۵	*	*	*	*	*	
۸۵	کزوشیه	۱۰۶۱۰۷	*	*	*	*	*	
۸۶	کزوشیه	۱۰۶۱۰۶	*	*	*	*	*	
۸۷	گن سنگه	۱۰۶۱۰۸	*	*	*	*	*	
۸۸	گنبد	۱۰۶۱۰۹	*	*	*	*	*	
۸۹	محمد آباد	۱۰۶۱۱۰	*	*	*	*	*	
۹۰	محمود آباد	۱۰۶۱۱۱	*	*	*	*	*	
۹۱	منظریه	۱۰۶۱۱۲	*	*	*	*	*	
۹۲	منظری	۱۰۶۱۱۳	*	*	*	*	*	
۹۳	معدن تنگوبیه	۱۰۶۱۱۴	*	*	*	*	*	
۹۴	معدن حوش سبز	۱۰۶۱۱۵	*	*	*	*	*	
۹۵	معدن کزوشیه	۱۰۶۱۱۶	*	*	*	*	*	
۹۶	مهر حق	۱۰۶۱۱۷	*	*	*	*	*	
۹۷	مهر بیانی	۱۰۶۱۱۸	*	*	*	*	*	
۹۸	مهن	۱۰۶۱۱۹	*	*	*	*	*	
۹۹	نما سربیه	۱۰۶۱۲۰	*	*	*	*	*	
۱۰۰	نصر آباد	۱۰۶۱۲۱	*	*	*	*	*	
۱۰۱	دویشان	۱۰۶۱۲۲	*	*	*	*	*	
دهستان چهارگنبد								
۱	ایسپار بکو	۱۰۶۲۳۳	*	*	*	*	*	
۲	ابدان رز سفلی	۱۰۶۲۳۴	*	*	*	*	*	
۳	ابدان رز علیا	۱۰۶۲۳۵	*	*	*	*	*	
۴	ابدان سفلی	۱۰۶۲۳۶	*	*	*	*	*	
۵	ابدان علیا	۱۰۶۲۳۷	*	*	*	*	*	
۶	ایرکان	۱۰۶۲۳۸	*	*	*	*	*	
۷	اخره	۱۰۶۲۳۹	*	*	*	*	*	
۸	اسلام آباد	۱۰۶۲۴۰	*	*	*	*	*	
۹	اکبر آباد	۱۰۶۲۴۲	*	*	*	*	*	
۱۰	اله آباد	۱۰۶۲۴۳	*	*	*	*	*	
۱۱	امرو دوشیه	۱۰۶۲۴۴	*	*	*	*	*	
۱۲	بیابان رز سفلی	۱۰۶۲۴۵	*	*	*	*	*	
۱۳	بیابان رز علیا	۱۰۶۲۴۶	*	*	*	*	*	
۱۴	بیابو چهر	۱۰۶۲۴۷	*	*	*	*	*	
۱۵	بیبار اش	۱۰۶۲۴۸	*	*	*	*	*	

کد نوع راه آبادی: ۱ جاده آسفالت، ۲ جاده شوسه، ۳ جاده خاکی، ۴ مالرو، ۵ سایر (ایستگاه راه آهن، باره آب)، ۵ نا مشخص

نوع راه و نهایت گشاده‌نوی آبه‌های خالی از سکنه شهرستان مریه چنان

شماره ردیف	آبادی	کد آبادی	نوع راه آبادی (کد)	فصلیت کشاورزی								
				۱۱	۱۰	۹	۸	۷	۶	۵		
۱۶	بهاغ گیل	۱۰۶۲۴۹	۳	*	*	*	*	*	*	*	*	*
۱۷	بهاغ هویج	۱۰۶۲۵۱	۳	*	*	*	*	*	*	*	*	*
۱۸	برروز	۱۰۶۲۵۲	۳	*	*	*	*	*	*	*	*	*
۱۹	بیز تکوشیه	۱۰۶۲۵۳	۳	*	*	*	*	*	*	*	*	*
۲۰	بیلیلی	۱۰۶۲۵۴	۳	*	*	*	*	*	*	*	*	*
۲۱	بندر هو	۱۰۶۲۵۵	۳	*	*	*	*	*	*	*	*	*
۲۲	بهدویه	۱۰۶۲۵۶	۳	*	*	*	*	*	*	*	*	*
۲۳	پهلپرو هسته	۱۰۶۲۵۷	۳	*	*	*	*	*	*	*	*	*
۲۴	پنج بهلاغ	۱۰۶۲۵۸	۳	*	*	*	*	*	*	*	*	*
۲۵	تخت	۱۰۶۲۵۹	۳	*	*	*	*	*	*	*	*	*
۲۶	تقر کوبیه	۱۰۶۲۶۰	۳	*	*	*	*	*	*	*	*	*
۲۷	تکزه	۱۰۶۲۶۱	۳	*	*	*	*	*	*	*	*	*
۲۸	تنگله	۱۰۶۲۶۳	۳	*	*	*	*	*	*	*	*	*
۲۹	جان احمدی	۱۰۶۲۶۴	۳	*	*	*	*	*	*	*	*	*
۳۰	جیروبیه	۱۰۶۲۶۵	۴	*	*	*	*	*	*	*	*	*
۳۱	چشمه سرخ	۱۰۶۲۶۶	۳	*	*	*	*	*	*	*	*	*
۳۲	چشمه عالی خانی	۱۰۶۲۶۷	۳	*	*	*	*	*	*	*	*	*
۳۳	چشمه قدسی	۱۰۶۲۶۸	۳	*	*	*	*	*	*	*	*	*
۳۴	چلبوی	۱۰۶۲۶۹	۳	*	*	*	*	*	*	*	*	*
۳۵	چنار کف	۱۰۶۲۷۰	۳	*	*	*	*	*	*	*	*	*
۳۶	حسن آباد	۱۰۶۲۷۱	۳	*	*	*	*	*	*	*	*	*
۳۷	حسین آباد	۱۰۶۲۷۲	۳	*	*	*	*	*	*	*	*	*
۳۸	خاکی	۱۰۶۲۷۳	۳	*	*	*	*	*	*	*	*	*
۳۹	خمر و توبیه	۱۰۶۲۷۴	۳	*	*	*	*	*	*	*	*	*
۴۰	دارپا	۱۰۶۲۷۵	۳	*	*	*	*	*	*	*	*	*
۴۱	درده	۱۰۶۲۷۶	۳	*	*	*	*	*	*	*	*	*
۴۲	دروشیه	۱۰۶۲۷۷	۳	*	*	*	*	*	*	*	*	*
۴۳	دعراش	۱۰۶۲۷۸	۳	*	*	*	*	*	*	*	*	*
۴۴	دلوند	۱۰۶۲۷۹	۳	*	*	*	*	*	*	*	*	*
۴۵	دودونگه	۱۰۶۲۸۰	۳	*	*	*	*	*	*	*	*	*
۴۶	دولت آباد	۱۰۶۲۸۱	۳	*	*	*	*	*	*	*	*	*
۴۷	دوماهیه سفلی	۱۰۶۲۸۲	۳	*	*	*	*	*	*	*	*	*
۴۸	دوماهیه علیا	۱۰۶۲۸۳	۳	*	*	*	*	*	*	*	*	*
۴۹	ده فلاپی	۱۰۶۲۸۴	۳	*	*	*	*	*	*	*	*	*
۵۰	ده تقدی	۱۰۶۲۸۵	۳	*	*	*	*	*	*	*	*	*
۵۱	دهنو	۱۰۶۲۸۶	۳	*	*	*	*	*	*	*	*	*
۵۲	راغبین	۱۰۶۲۸۷	۴	*	*	*	*	*	*	*	*	*
۵۳	رشید آباد	۱۰۶۲۸۸	۳	*	*	*	*	*	*	*	*	*
۵۴	زرگر سفلی	۱۰۶۲۸۹	۳	*	*	*	*	*	*	*	*	*
۵۵	زرگر علیا	۱۰۶۲۹۰	۳	*	*	*	*	*	*	*	*	*
۵۶	سر سنکوبیه	۱۰۶۲۹۱	۳	*	*	*	*	*	*	*	*	*
۵۷	سفیدوشیه	۱۰۶۲۹۲	۳	*	*	*	*	*	*	*	*	*
۵۸	سلطان حسین	۱۰۶۲۹۳	۳	*	*	*	*	*	*	*	*	*
۵۹	سنکسپاه	۱۰۶۲۹۴	۳	*	*	*	*	*	*	*	*	*
۶۰	سنکسپورین	۱۰۶۲۹۵	۳	*	*	*	*	*	*	*	*	*

کد نوع راه آبادی، جاده اسفالت ۱، جاده شوسه ۲، جاده خاکی ۳، مارود ۴، سایر (در سطح راه آهن یا راه آبی) ۵، نامشخص ۶

نوع راه و فعالیت کشاورزی آبادیهای خالی از سکنه شهرستان سیرجان

شماره ردیف	آبادی	کد آبادی	نوع راه آبادی (کد)	فعالیت کشاورزی						
				۱	۲	۳	۴	۵	۶	
۶۱	هتلری	۱۰۶۲۹۵	۲							
۶۲	سیروبیه	۱۰۶۲۹۶	۲							
۶۳	شیلک	۱۰۶۲۹۷	۲							
۶۴	شریک آباد	۱۰۶۲۹۸	۲							
۶۵	شفیع کشته	۱۰۶۲۹۹	۲							
۶۶	صالح آباد	۱۰۶۳۰۱	۲							
۶۷	عباس آباد	۱۰۶۳۰۲	۲							
۶۸	عشرت آباد	۱۰۶۳۰۳	۲							
۶۹	علی آباد	۱۰۶۳۰۴	۲							
۷۰	علی بندو	۱۰۶۳۰۵	۲							
۷۱	فردوس آباد	۱۰۶۳۰۶	۲							
۷۲	فریزن سفلی	۱۰۶۳۰۷	۲							
۷۳	فریزن علیا	۱۰۶۳۰۸	۲							
۷۴	فلک آباد	۱۰۶۳۰۹	۲							
۷۵	فیض آباد	۱۰۶۳۱۰	۲							
۷۶	قاسم آباد	۱۰۶۳۱۱	۲							
۷۷	قره پیانندی	۱۰۶۳۱۲	۲							
۷۸	قنات	۱۰۶۳۱۳	۲							
۷۹	قنات بزرگ	۱۰۶۳۱۴	۲							
۸۰	قنات تیر	۱۰۶۳۱۵	۲							
۸۱	قنات زرشک	۱۰۶۳۱۶	۲							
۸۲	قنات زرشک سفلی	۱۰۶۳۱۸	۲							
۸۳	کر پیو	۱۰۶۳۱۹	۲							
۸۴	کر سف	۱۰۶۳۲۰	۲							
۸۵	کریم آباد	۱۰۶۳۲۱	۲							
۸۶	کمال آباد	۱۰۶۳۲۲	۲							
۸۷	کهن آباد	۱۰۶۳۲۳	۲							
۸۸	کهن بزرگ	۱۰۶۳۲۴	۲							
۸۹	کهن قلعه	۱۰۶۳۲۵	۲							
۹۰	کهنوج	۱۰۶۳۲۶	۲							
۹۱	گر ازی	۱۰۶۳۲۷	۲							
۹۲	گل بهر	۱۰۶۳۲۸	۲							
۹۳	گلستان آباد	۱۰۶۳۲۹	۲							
۹۴	گلو اندرز اتی	۱۰۶۳۳۰	۲							
۹۵	گلی سیاه	۱۰۶۳۳۱	۲							
۹۶	گنبد کنار	۱۰۶۳۳۲	۲							
۹۷	گنده چوقن	۱۰۶۳۳۳	۲							
۹۸	گودخم	۱۰۶۳۳۴	۲							
۹۹	گودکن	۱۰۶۳۳۵	۲							
۱۰۰	گورکش	۱۰۶۳۳۶	۲							
۱۰۱	گورکن	۱۰۶۳۳۷	۲							
۱۰۲	گیفکوبیه	۱۰۶۳۳۸	۲							
۱۰۳	مارکن	۱۰۶۳۳۹	۲							
۱۰۴	ماغان	۱۰۶۳۴۰	۲							
۱۰۵	ماکان	۱۰۶۳۴۰	۲							

کد نوع راه آبادی: جاده استانی ۱، جاده شوسه ۲، جاده خاکی ۳، مارو ۴، سایر (در سطح راه آهن یا راه آبی) ۵، نامشخص ۶

نوع راه و فعالیت کشاورزی آبادیهای خالی از سکنه شهرستان مدیر چکان

شماره ردیف	آبادی	کد آبادی	نوع راه آبادی (کد)	فعالیت کشاورزی						
				زراعت	باغداری	دامداری و دامپروری	پرورش طیور	پرورش کرم ابریشم	پرورش زنبورسل	پرورش بومی
۱	۲	۳	۴	۵	۶	۷	۸	۹	۱۰	۱۱
۱۰۶	ماه آباد	۱۰۶۳۴۱	۳	*	*	*	*	*		
۱۰۷	محسن آباد	۱۰۶۳۴۲	۳	*	*	*	*	*		
۱۰۸	محمدیه	۱۰۶۳۴۴	۳	*	*	*	*	*		
۱۰۹	مقصود آباد	۱۰۶۳۴۵	۳	*	*	*	*	*		
۱۱۰	موردوییه	۱۰۶۳۴۶	۳	*	*	*	*	*		
۱۱۱	مورزنئی	۱۰۶۳۴۷	۳	*	*	*	*	*		
۱۱۲	مورمرخ	۱۰۶۳۴۸	۳	*	*	*	*	*		
۱۱۳	شایب	۱۰۶۳۴۹	۳	*	*	*	*	*		
۱۱۴	ترده	۱۰۶۳۵۰	۳	*	*	*	*	*		
۱۱۵	نور ان	۱۰۶۳۵۱	۳	*	*	*	*	*		
۱۱۶	بیارقلی بیشت	۱۰۶۳۵۲	۳	*	*	*	*	*		
دهستان حومه										
۱	احمد آباد خواجه	۱۰۶۴۷۴	۳	*	*	*	*	*		
۲	احمد آباد سید میرزا	۱۰۶۴۷۵	۱	*	*	*	*	*		
۳	اسماعیل آباد	۱۰۶۴۷۶	۱	*	*	*	*	*		
۴	امین آباد	۱۰۶۴۷۹	۱	*	*	*	*	*		
۵	امین آباد	۱۰۶۴۸۰	۲	*	*	*	*	*		
۶	پاسگاه خیر آباد	۱۰۶۴۸۸	۱	*	*	*	*	*		
۷	شاح آباد قلعه سنگ	۱۰۶۴۹۰	۳	*	*	*	*	*		
۸	تلمبه ساتو انیر	۱۰۶۴۹۱	۱	*	*	*	*	*		
۹	تلمبه احمد	۱۰۶۴۹۲	۱	*	*	*	*	*		
۱۰	تلمبه استاد محمد علی	۱۰۶۴۹۴	۱	*	*	*	*	*		
۱۱	تلمبه اکبر آباد	۱۰۶۴۹۵	۱	*	*	*	*	*		
۱۲	تلمبه چاه در از ۲	۱۰۶۴۹۹	۳	*	*	*	*	*		
۱۳	تلمبه خفک	۱۰۶۵۰۳	۳	*	*	*	*	*		
۱۴	تلمبه طرح عشایری چاه در از ۵	۱۰۶۵۰۶	۳	*	*	*	*	*		
۱۵	تلمبه عشایری چاه در از ۴	۱۰۶۵۰۷	۳	*	*	*	*	*		
۱۶	تلمبه کهن شهر	۱۰۶۵۱۰	۱	*	*	*	*	*		
۱۷	تلمبه محمد حمزه	۱۰۶۵۱۲	۳	*	*	*	*	*		
۱۸	تلمبه مهدی	۱۰۶۵۱۷	۳	*	*	*	*	*		
۱۹	تلمبه مهدی	۱۰۶۵۱۶	۱	*	*	*	*	*		
۲۰	تو انیر	۱۰۶۵۱۸	۱	*	*	*	*	*		
۲۱	جلال آباد	۱۰۶۵۲۱	۱	*	*	*	*	*		
۲۲	جلال آباد مرقوم	۱۰۶۵۲۲	۱	*	*	*	*	*		
۲۳	چاه نظری	۱۰۶۵۲۴	۳	*	*	*	*	*		
۲۴	چاه بباد ام	۱۰۶۵۲۶	۳	*	*	*	*	*		
۲۵	چاه چنار	۱۰۶۵۲۸	۳	*	*	*	*	*		
۲۶	چاه در از شماره ۱	۱۰۶۵۲۹	۳	*	*	*	*	*		
۲۷	چاه سنگری	۱۰۶۵۳۱	۳	*	*	*	*	*		
۲۸	چاه قلعه	۱۰۶۵۳۲	۲	*	*	*	*	*		
۲۹	چاه مرد	۱۰۶۵۳۵	۲	*	*	*	*	*		
۳۰	چاه میش	۱۰۶۵۳۶	۶	*	*	*	*	*		
۳۱	حسن آباد شیخا	۱۰۶۵۴۰	۳	*	*	*	*	*		
۳۲	حسن آباد کلاتر	۱۰۶۵۴۱	۳	*	*	*	*	*		
۳۳	حسین آباد	۱۰۶۵۴۲	۲	*	*	*	*	*		

کد نوع راه آبادی ۱ جاده اسفالت ۱ ، جاده شوسه ۲ ، جاده خاکی ۳ ، مالرو ۴ ، سایر (استیجانه راه آهن یا راه آبی) ۵ ، نامشخص ۶

نوع راه و فعالیت گشادگی آبادیهای خالی از سکنه شهرستان
مهریز

نوع راه							نوع راه آبادی رکده	کده آبادی	آبادی	شماره ردیف
پرویش باپی	پرویش زودش	پرویش گرم آبیم	پرویش پیور	آبادی و پرویش	آبادی	نوع راه				
۱۱	۱۰	۹	۸	۷	۶	۵	۴	۳	۲	۱
					*	*	۲	۱۰۶۶۲۰	۲۴
					*	*	۲	۱۰۶۵۴۲	۲۵
					*	*	۲	۱۰۶۵۴۴	۲۶
					*	*	۲	۱۰۶۵۴۶	۲۷
					*	*	۲	۱۰۶۵۴۷	۲۸
					*	*	۲	۱۰۶۵۴۸	۲۹
					*	*	۱	۱۰۶۵۵۱	۴۰
					*	*	۲	۱۰۶۵۵۴	۴۱
					*	*	۲	۱۰۶۵۵۵	۴۲
					*	*	۲	۱۰۶۶۲۹	۴۳
					*	*	۱	۱۰۶۵۵۷	۴۴
					*	*	۲	۱۰۶۵۵۸	۴۵
					*	*	۲	۱۰۶۵۵۹	۴۶
					*	*	۲	۱۰۶۵۶۰	۴۷
					*	*	۲	۱۰۶۵۶۴	۴۸
					*	*	۱	۱۰۶۵۶۵	۴۹
					*	*	۲	۱۰۶۵۶۷	۵۰
					*	*	۱	۱۰۶۵۶۹	۵۱
					*	*	۳	۱۰۶۵۷۰	۵۲
					*	*	۱	۱۰۶۵۷۱	۵۳
					*	*	۳	۱۰۶۵۷۴	۵۴
					*	*	۲	۱۰۶۵۷۶	۵۵
					*	*	۲	۱۰۶۵۷۷	۵۶
					*	*	۲	۱۰۶۵۷۸	۵۷
					*	*	۲	۱۰۶۵۷۹	۵۸
					*	*	۲	۱۰۶۵۸۲	۵۹
					*	*	۲	۱۰۶۵۸۳	۶۰
					*	*	۲	۱۰۶۵۸۶	۶۱
					*	*	۲	۱۰۶۵۸۸	۶۲
					*	*	۱	۱۰۶۵۸۹	۶۳
					*	*	۲	۱۰۶۵۹۱	۶۴
					*	*	۲	۱۰۶۵۹۰	۶۵
					*	*	۲	۱۰۶۵۹۵	۶۶
					*	*	۱	۱۰۶۶۰۱	۶۷
					*	*	۱	۱۰۶۶۰۲	۶۸
					*	*	۲	۱۰۶۶۰۴	۶۹
					*	*	۲	۱۰۶۶۰۶	۷۰
					*	*	۲	۱۰۶۶۰۷	۷۱
					*	*	۲	۱۰۶۶۰۸	۷۲
					*	*	۱	۱۰۶۶۰۹	۷۳
					*	*	۲	۱۰۶۶۱۰	۷۴
					*	*	۳	۱۰۶۶۱۱	۷۵
					*	*	۱	۱۰۶۶۱۲	۷۶
					*	*	۲	۱۰۶۶۱۳	۷۷
					*	*	۳	۱۰۶۶۱۴	۷۸

کد نوع راه آبادی: جاده اسفالت ۱، جاده شوره ۲، جاده خاکی ۳، مار ۴، سایر (ایستگاه راه آهن، باره آبی) ۵، نامشخص ۶

نوع راه و حیثیت کشاورزی آبادیهای خالی از سکنه شهرستان سیرجان

شماره ردیف	آبادی	کد آبادی	نوع راه آبادی رکد	نحایت کشاورزی						
				زراعت	باغداری	دامداری و دامپروری	پرورش طیور	پرورش گاو و گاو شیری	پرورش بز و بوش	پرورش ماهی
۱	۲	۳	۴	۵	۶	۷	۸	۹	۱۰	۱۱
۷۹	موتور ابرسان شهر اه ان	۱۰۶۶۱۶	۳							
۸۰	موتور شهر داری ۷۲	۱۰۶۶۱۹	۳							
۸۱	مهدی آباد	۱۰۶۶۲۲	۳	*	*					
۸۲	میادین تیر	۱۰۶۶۲۴	۱		*					
۸۳	نهر آباد	۱۰۶۶۲۶	۱		*					
۸۴	هدایت آباد	۱۰۶۶۲۷	۳		*					
۸۵	یحیی آباد	۱۰۶۶۲۸	۳		*					
دهستان زیدآباد										
۱	اهدآباد	۱۰۶۷۸۶	۳		*					
۲	اله آباد	۱۰۶۷۹۱	۳		*					
۳	امیر آباد	۱۰۶۷۹۲	۳		*					
۴	برج نهر کوه	۱۰۶۷۹۴	۱		*					
۵	تلمبه احمدی زدی	۱۰۶۷۹۵	۳		*					
۶	تلمبه احمدی	۱۰۶۷۹۶	۳		*					
۷	تلمبه اصغر غفوری	۱۰۶۷۹۷	۳		*					
۸	تلمبه امر اله	۱۰۶۷۹۸	۳		*					
۹	تلمبه پدر آباد	۱۰۶۷۹۹	۱		*					
۱۰	تلمبه حاج غلام حسین شهابی	۱۰۶۸۰۱	۳		*					
۱۱	تلمبه حاج مراد	۱۰۶۸۰۲	۳		*					
۱۲	تلمبه حاجی ها	۱۰۶۸۰۳	۳		*					
۱۳	تلمبه حمن صالحی	۱۰۶۸۰۴	۳		*					
۱۴	تلمبه حسین مهدی	۱۰۶۸۰۵	۳		*					
۱۵	تلمبه ده بیابانی شماره ۱	۱۰۶۸۰۸	۳		*					
۱۶	تلمبه ده بیابانی شماره ۲	۱۰۶۸۰۹	۳		*					
۱۷	تلمبه مرگرد احمدی	۱۰۶۸۱۰	۳		*					
۱۸	تلمبه سلطان	۱۰۶۸۱۲	۳		*					
۱۹	تلمبه سیدر شاه	۱۰۶۸۱۴	۳		*					
۲۰	تلمبه سیدر شاه	۱۰۶۸۱۵	۳		*					
۲۱	تلمبه شماره یکم شکینتی	۱۰۶۸۱۶	۱		*					
۲۲	تلمبه شهیدر جاشی	۱۰۶۸۱۷	۳		*					
۲۳	تلمبه صدر زاده	۱۰۶۸۱۸	۳		*					
۲۴	تلمبه غلام حسین صالحی	۱۰۶۸۰۰	۳		*					
۲۵	تلمبه فاطمی شیب	۱۰۶۸۲۰	۳		*					
۲۶	تلمبه نقیعی	۱۰۶۸۲۰	۳		*					
۲۷	تلمبه محمود دفتی	۱۰۶۸۲۱	۳		*					
۲۸	تلمبه منتظری	۱۰۶۸۲۲	۱		*					
۲۹	حبیب آباد	۱۰۶۸۲۷	۱		*					
۳۰	دهتر سفلی	۱۰۶۸۲۶	۳		*					
۳۱	رحیم آباد خواجه	۱۰۶۸۲۶	۳		*					
۳۲	سلطان آباد	۱۰۶۸۲۷	۳		*					
۳۳	قاسم آباد	۱۰۶۸۲۷	۳		*					
۳۴	قتلوشیخ	۱۰۶۸۲۹	۳		*					
۳۵	مجمع امداری و کشاورزی اتکا	۱۰۶۸۵۱	۳		*					
۳۶	مزرعه پدر طالبانی	۱۰۶۸۵۶	۳		*					
۳۷	مزرعه شوخید	۱۰۶۸۵۷	۳		*					

کد نوع راه آبادی، جاده استان (۱)، جاده شوسه (۲)، جاده خاکی (۳)، مالرو (۴)، سایر (۵) (سنگه راه ایکن یا راه آبی)، ۵، نام شخص

نوع راه و فعالیت کشاورزی آبادیهای خالی از سکنه شهرستان میرجان

شماره ردیف	آبادی	کد آبادی	نوع راه آبادی (کد)	نشاط کشاورزی						
				پروکشت باغی	پروکشت زراعتی	پروکشت کرم ابریشم	پروکشت پیوند	دروازی و دریاچه	باغداری	زراعت
۱	۲	۳	۴	۵	۶	۷	۸	۹	۱۰	
۲۸	مزرعه چمنان	۱۰۶۸۵۸	۱	*	*	*				
۲۹	بندر آباد	۱۰۶۸۶۵	۲		*	*				
	دهستان سعادت آباد									
۱	بیاغکوشیه	۱۰۶۹۵۳	۲		*	*				
۲	سروستان	۱۰۶۹۶۱	۲		*	*				
۳	فتح آباد	۱۰۶۹۶۵	۲		*	*				
۴	کارگاه راه سازی	۱۰۶۹۶۸	۲		*	*				
۵	کرکوشیه سفلی	۱۰۶۹۷۰	۲		*	*				
۶	کرکوشیه علیا	۱۰۶۹۷۱	۲		*	*				
۷	کل چاه	۱۰۶۹۷۲	۲		*	*				
۸	میخ سفید	۱۰۶۹۷۵	۲		*	*				
	دهستان محمود آباد سید									
۱	اشبار بیوتان گاز	۱۰۷۰۰۶	۲		*	*				
۲	اشجیر خواجه	۱۰۷۰۰۷	۲		*	*				
۳	ایزد آباد	۱۰۷۰۰۸	۲		*	*				
۴	پیر پناه	۱۰۷۰۱۲	۲		*	*				
۵	تاج آباد	۱۰۷۰۱۳	۱		*	*				
۶	تلمبه تاج آباد	۱۰۷۰۱۹	۲		*	*				
۷	تلمبه دشت خونی	۱۰۷۰۲۴	۲		*	*				
۸	تلمبه رحمت اله محمود آبادی	۱۰۷۰۲۵	۲		*	*				
۹	تلمبه شاه محمود آبادی	۱۰۷۱۳۸	۲		*	*				
۱۰	تلمبه شرف آباد	۱۰۷۰۲۶	۲		*	*				
۱۱	تلمبه قماره استوار	۱۰۷۰۲۸	۲		*	*				
۱۲	تلمبه علی آباد	۱۰۷۰۲۹	۲		*	*				
۱۳	تلمبه علی شاه محمود آبادی	۱۰۷۰۳۰	۲		*	*				
۱۴	تلمبه عمیق چاه گله	۱۰۷۰۳۱	۲		*	*				
۱۵	تلمبه کوشیه ها	۱۰۷۰۳۲	۲		*	*				
۱۶	تلمبه محمد علی بیوسفی پور	۱۰۷۰۳۵	۲		*	*				
۱۷	تلمبه تجمی ها	۱۰۷۰۳۷	۲		*	*				
۱۸	تلمبه وحدت ۱	۱۰۷۰۳۸	۲		*	*				
۱۹	تلمبه وحدت ۲	۱۰۷۰۳۹	۲		*	*				
۲۰	جمال آباد	۱۰۷۰۴۱	۲		*	*				
۲۱	چاه پت	۱۰۷۰۴۳	۲		*	*				
۲۲	چاه شیرین	۱۰۷۰۴۷	۲		*	*				
۲۳	چاه قنبری	۱۰۷۰۴۸	۲		*	*				
۲۴	دامدار بیگرونه ۲	۱۰۷۰۵۹	۱		*	*				
۲۵	دهنو	۱۰۷۰۶۴	۲		*	*				
۲۶	دهنو	۱۰۷۰۶۳	۲		*	*				
۲۷	دهنو قنبری	۱۰۷۰۶۵	۲		*	*				
۲۸	رستوران ساحلی	۱۰۷۱۳۷	۱		*	*				
۲۹	ملطان آباد	۱۰۷۰۶۶	۳		*	*				
۳۰	میرجان سنگ	۱۰۷۰۶۷	۱		*	*				
۳۱	فریک آباد	۱۰۷۰۶۸	۲		*	*				
۳۲	قهر آباد	۱۰۷۰۶۹	۲		*	*				

کد نوع راه آبادی، جاده اسفالت ۱، جاده شوره ۲، جاده خاکی ۳، مارو ۴، سایر (ایستگاه راه آهن، باره آبی)، ۵، ناشخص ۶

نوع راه و فعالیت کشاورزی آبادیهای خالی از سکنه شهرستان سیرجان

شماره ردیف	آبادی	کد آبادی	نوع راه آبادی (کد)	فعالیت کشاورزی						
				زراعت	باغداری	دامداری و دامپروری	پرورش طیور	پرورش کرم ابریشم	پرورش زنبور	پرورش ماهی
۱	۲	۳	۴	۵	۶	۷	۸	۹	۱۰	۱۱
۲۲	عین البقر	۱۰۷۰۷۲	۳			*				
۲۴	قهوه خانه و لی عمر	۱۰۷۰۸۰	۱							
۲۵	کارخانه گچ نر اشید	۱۰۷۰۸۲	۲		*					
۲۶	کریم آباد کف	۱۰۷۰۸۶	۳		*					
۲۷	کوره های حافظه نصرته آباد	۱۰۷۱۴۶	۲							
۲۸	کوره های هوفمن شهرت آباد	۱۰۲۰۸۷	۲							
۲۹	کوارداری	۱۰۲۰۸۸	۳		*					
۴۰	گل چشمه	۱۰۷۰۹۰	۲		*					
۴۱	لان گز	۱۰۷۰۹۱	۲		*					
۴۲	مجتمع کوره های اجر پیژی مهر آباد	۱۰۷۰۹۲	۲		*					
۴۳	مجد آباد	۱۰۷۰۹۴	۳		*					
۴۴	مجدیه	۱۰۷۰۹۵	۳		*					
۴۵	محمد آباد کنگ	۱۰۷۰۹۸	۲		*					
۴۶	مرغداری احمد فخر آبادی	۱۰۷۱۰۲	۲		*					
۴۷	مرغداری اصغر فخر آبادی	۱۰۷۱۰۳	۳		*					
۴۸	مرغداری جهانگیر بهر آسی	۱۰۷۱۰۲	۲		*					
۴۹	مرغداری محمد شریک آبادی	۱۰۷۱۰۴	۲		*					
۵۰	مرغداری عباسی از زکر	۱۰۷۱۰۵	۲		*					
۵۱	مرغداری عباسی قشمی	۱۰۷۱۰۶	۳		*					
۵۲	مرغداری عبد الله فخر آبادی	۱۰۷۱۰۸	۲		*					
۵۳	مرغداری غلامرضا قشمی	۱۰۷۱۰۹	۳		*					
۵۴	مرغداری قوام اسلامی	۱۰۷۱۰۷	۲		*					
۵۵	مرغداری محمد	۱۰۷۱۰۸	۲		*					
۵۶	مرغداری محمد آوری بده	۱۰۷۱۰۹	۱		*					
۵۷	مرغداری محمد باسقر جاشی	۱۰۷۱۱۰	۳		*					
۵۸	مرغداری محمد فیروز آبادی	۱۰۷۱۱۱	۲		*					
۵۹	مرغداری محمد محمود آبادی	۱۰۷۱۱۴	۲		*					
۶۰	مرغداری مسیب	۱۰۷۱۱۲	۳		*					
۶۱	مرغداری میرزا شی	۱۰۷۱۱۳	۲		*					
۶۲	مرغداری نوروز فخر آبادی	۱۰۷۱۱۴	۲		*					
۶۳	منبع آب فیروزه	۱۰۷۱۱۶	۲		*					
۶۴	منبع عماد آباد	۱۰۷۱۱۷	۳		*					
۶۵	موتور آب اشامیدنی فخر آباد	۱۰۷۱۱۹	۲		*					
۶۶	موتور استوار قماره ۲۵	۱۰۷۱۱۸	۲		*					
۶۷	موتور حاج غلامعلی	۱۰۷۱۲۱	۲		*					
۶۸	موتور حافظ آباد	۱۰۷۱۲۲	۳		*					
۶۹	موتور دهنو	۱۰۷۱۲۳	۳		*					
۷۰	موتور فخر آباد	۱۰۷۱۲۴	۳		*					
۷۱	موتور مجدیه	۱۰۷۱۲۶	۳		*					
۷۲	موتور محمد آباد	۱۰۷۱۲۷	۳		*					
۷۳	موتور محمود آباد	۱۰۷۱۲۸	۳		*					
۷۴	موسسه گل و گیاه	۱۰۷۱۲۹	۱		*					
۷۵	مهدی آباد	۱۰۷۱۳۰	۳		*					
۷۶	مهدی آباد چاه قند	۱۰۷۱۳۱	۳		*					

کد نوع راه آبادی: جاده اسفالت ۱، جاده شوسه ۲، جاده خاکی ۳، مالرو ۴، سایر (بسیج راه آهن یا راه آبی) ۵، نامشخص ۶

نوع راه و خانیات کشاورزی آبادیهای خالی از سکنه شهرستان سیرجان

شماره ردیف	آبادی	کد آبادی	نوع راه آبادی (دکد)	فخایت کشاورزی							
				زراعت	باغداری	دامداری و دامپروری	پرورش طیور	پرورش گاو شیری	پرورش بز و گوسفند		
۱	۲	۳	۴	۵	۶	۷	۸	۹	۱۰	۱۱	
	دوستان ملک آباد										
۱	آباد	۱۰۷۲۷۲۲	۲	*	*	*	*	*	*	*	
۲	انور آباد محمود زینتی	۱۰۷۲۷۲۴	۲	*	*	*	*	*	*	*	
۳	تفعل آباد	۱۰۷۲۷۸۰	۲	*	*	*	*	*	*	*	
۴	تلمبه امیر ابراهیم خان	۱۰۷۲۸۱	۲	*	*	*	*	*	*	*	
۵	تلمبه احمد شول	۱۰۷۲۸۵	۲	*	*	*	*	*	*	*	
۶	تلمبه اسماعیل شول	۱۰۷۲۹۲	۲	*	*	*	*	*	*	*	
۷	تلمبه افشار	۱۰۷۲۹۴	۱	*	*	*	*	*	*	*	
۸	تلمبه اکبر آباد	۱۰۷۲۹۶	۷	*	*	*	*	*	*	*	
۹	تلمبه یار اسی	۱۰۷۳۰۵	۲	*	*	*	*	*	*	*	
۱۰	تلمبه جلال بلطاتی و مدرز اده	۱۰۷۳۱۵	۲	*	*	*	*	*	*	*	
۱۱	تلمبه جهادی شماره ۱	۱۰۷۳۱۸	۲	*	*	*	*	*	*	*	
۱۲	تلمبه جهادی شماره ۲	۱۰۷۳۱۹	۲	*	*	*	*	*	*	*	
۱۳	تلمبه حاج محمد تقی بیزدانی	۱۰۷۳۲۲	۲	*	*	*	*	*	*	*	
۱۴	تلمبه حاجی راجی	۱۰۷۳۲۳	۱	*	*	*	*	*	*	*	
۱۵	تلمبه دانشگر	۱۰۷۳۲۷	۲	*	*	*	*	*	*	*	
۱۶	تلمبه دبیله ها	۱۰۷۳۳۰	۲	*	*	*	*	*	*	*	
۱۷	تلمبه فرستجانی ها	۱۰۷۳۳۴	۱	*	*	*	*	*	*	*	
۱۸	تلمبه سید محمد حسین	۱۰۷۳۳۹	۲	*	*	*	*	*	*	*	
۱۹	تلمبه شاهین	۱۰۷۳۴۶	۳	*	*	*	*	*	*	*	
۲۰	تلمبه غور مدرز اده	۱۰۷۳۴۷	۱	*	*	*	*	*	*	*	
۲۱	تلمبه شهسو ار	۱۰۷۳۴۸	۱	*	*	*	*	*	*	*	
۲۲	تلمبه عباسی آباد	۱۰۷۳۵۲	۲	*	*	*	*	*	*	*	
۲۳	تلمبه عبد الله اسفندیار پور	۱۰۷۳۵۴	۱	*	*	*	*	*	*	*	
۲۴	تلمبه عشایری عمر اده	۱۰۷۳۵۸	۲	*	*	*	*	*	*	*	
۲۵	تلمبه غلام حسین طیار	۱۰۷۳۶۰	۲	*	*	*	*	*	*	*	
۲۶	تلمبه کاظم آباد امیری	۱۰۷۳۶۶	۱	*	*	*	*	*	*	*	
۲۷	تلمبه کشاورزی جهاد	۱۰۷۳۶۸	۲	*	*	*	*	*	*	*	
۲۸	تلمبه کفر بیز	۱۰۷۳۶۹	۲	*	*	*	*	*	*	*	
۲۹	تلمبه کله گز	۱۰۷۳۷۰	۲	*	*	*	*	*	*	*	
۳۰	تلمبه کزاد اری جهاد	۱۰۷۳۷۲	۲	*	*	*	*	*	*	*	
۳۱	تلمبه محمد غریبا	۱۰۷۳۷۷	۲	*	*	*	*	*	*	*	
۳۲	تلمبه محمد قرائن اسلام آباد	۱۰۷۳۷۹	۲	*	*	*	*	*	*	*	
۳۳	تلمبه محمود شهبانی	۱۰۷۳۷۹	۲	*	*	*	*	*	*	*	
۳۴	تلمبه هوتک طیار	۱۰۷۳۷۹	۲	*	*	*	*	*	*	*	
۳۵	جلال آباد	۱۰۷۳۷۹	۶	*	*	*	*	*	*	*	
۳۶	چاه خفتی	۱۰۷۳۶۶	۲	*	*	*	*	*	*	*	
۳۷	حاجی آباد پوزه خون	۱۰۷۳۶۸	۲	*	*	*	*	*	*	*	
۳۸	حصین آباد سوچ	۲۰۳۷۰۲	۲	*	*	*	*	*	*	*	
۳۹	حصین آباد نظام	۲۰۳۷۰۱	۲	*	*	*	*	*	*	*	
۴۰	خیر آباد	۲۰۳۷۰۱	۳	*	*	*	*	*	*	*	
۴۱	ده قشای	۱۰۷۳۴۰۹	۲	*	*	*	*	*	*	*	
۴۲	دهنو تدرج	۱۰۷۳۴۱۰	۲	*	*	*	*	*	*	*	
۴۳	رخوان آباد	۱۰۷۳۴۱۵	۲	*	*	*	*	*	*	*	
۴۴	روجر ده	۱۰۷۳۴۱۶	۳	*	*	*	*	*	*	*	

نوع راه آبادی: ۱ جاده اسفالت، ۲ جاده شوسه، ۳ جاده خاکی، ۴ سایر (دسته اول تا پنجم)، ۵ نامشخص

نوع راه و فعالیت کشاورزی آبادیهای خالی از سکنه شهرستان سیرجان

شماره ردیف	آبادی	کد آبادی	نوع راه آبادی (کد)	فعالیت کشاورزی						
				زراعت	باغداری	دامداری و دامپروری	پرورش طیور	پرورش گاو و گوسفند	پرورش ماهی	
۱	۲	۳	۴	۵	۶	۷	۸	۹	۱۰	۱۱
۴۵	سورج بالا	۱۰۷۴۱۸	۲	*						
۴۶	سیرت آباد	۱۰۷۴۲۰	۲	*						
۴۷	شریفت آباد	۱۰۷۴۲۳	۲	*						
۴۸	شریفت آباد	۱۰۷۴۲۲	۲	*						
۴۹	صالح آباد	۱۰۷۴۲۶	۲	*						
۵۰	صحابیه	۱۰۷۴۲۷	۲	*						
۵۱	عبدال آباد	۱۰۷۴۲۸	۲	*						
۵۲	علی آباد ذقنک	۱۰۷۴۲۹	۲	*						
۵۳	فناشیزی	۱۰۷۴۳۰	۲	*						
۵۴	فخر آباد	۱۰۷۴۳۱	۲	*						
۵۵	قادر آباد	۱۰۷۴۳۲	۱	*						
۵۶	قلعه خم حاج کتارسی	۱۰۷۴۳۶	۲	*						
۵۷	کناظم آباد	۱۰۷۴۳۷	۲	*						
۵۸	کرمال آباد	۱۰۷۴۶۲	۲	*						
۵۹	کمپیت گدیبانی توشل	۱۰۷۴۴۰	۱	*						
۶۰	کول آباد	۱۰۷۴۴۵	۲	*						
۶۱	ماهی آباد	۱۰۷۴۴۷	۲	*						
۶۲	محمد آباد انوری	۱۰۷۴۴۹	۲	*						
۶۳	محمود آباد	۱۰۷۴۵۲	۲	*						
۶۴	مزرعه عسکر آباد	۱۰۷۴۵۴	۲	*						
۶۵	مهدی آباد	۱۰۷۴۵۶	۳	*						
۶۶	نور آباد	۱۰۷۴۵۹	۱	*						
	سایر نقاط									

کد نوع راه آبادی: جاده اسفالت ۱، جاده شوسه ۲، جاده خاکی ۳، مار ۴، سایر (ایستگاه راه آهن، باره آبی)، ۵، نامشخص ۶