



LA GRAN
KEDADA
RURAL
KUARTANGO 2023

Documentar el medio rural en los proyectos Wikimedia

Mentxu Ramilo Araujo
Vicepresidenta de WMES




WIKIMEDIA
ESPAÑA





Buscar en Wikipedia



WIKI...???

WIKIPEDIA + WIKIDATA + COMMONS

Cuadrilla de Añana

Artículo Discusión

La **Cuadrilla de Añana** (en euskera *Añanako Kuadrilla* o *Añanako Eskualdea*) es una de las **siete comarcas o cuadrillas** en las que divide el territorio histórico de **Álava**. Se sitúa al suroeste de la provincia, con una superficie de 693,2 km² y una población de 8.879 habitantes (INE 2016) e engloba a los municipios de **Añana**, **Armiñón**, **Berantevilla**, **Cuartango**, **Iruña de Oca**, **Lantarón**, **Ribera Alta**, **Ribera Baja**, **Valdegovía** y **Zambrana**. La sede de las instituciones comarcales se encuentra en la población de **Rivabellosa** en el municipio de **Ribera Baja**, aunque el municipio más poblado es **Iruña de Oca** que concentra aproximadamente al 37% de la población total (3.270 de los 8.879 habitantes).

La cuadrilla está dividida en dos zonas paisajísticas muy diferenciadas: los Valles Occidentales Alaveses que ocupan la mayor parte de la región, y la **Llanada Alavesa** en la que están incluidas las localidades de **Nañclares de la Oca**, **Villodas** y **Trespuentes**, las tres en el municipio de **Iruña de Oca**.

En cuanto al clima, se recibe la influencia del **Cantábrico** por el norte y el **Mediterráneo** por el sur, por lo que podría definirse como un clima Cantábrico de interior. La **orografía** es asimismo singular, ya que está configurada por diferentes valles independientes entre sí.

Históricamente, han predominado las **explotaciones agropecuarias** y **forestales**, aunque en los últimos tiempos la industria ha empezado a considerarse un importante factor de desarrollo y se ha iniciado el fomento del potencial turístico.

Hasta 1840, el territorio estaba incluido en la Cuadrilla de **Vitoria**. Ese año la cuadrilla se divide en dos y se forma la actual Cuadrilla de Añana.

Limita al norte con las Cuadrillas de **Ayala** y **Zuya** y con la **provincia de Burgos**; al oeste con la **provincia de Burgos**; al sur con la **Cuadrilla de Laguardia**/**Rioja Alavesa**; y al este con las Cuadrillas de **Vitoria** y **Campezo-Montaña Alavesa** y con la **provincia de Burgos**.

Lugares de interés [[editar código](#) · [editar](#)]

- **Oppidum romano de Iruña-Veleia** en Villodas (Iruña de Oca).
- **Jardín Botánico** y ruinas del monasterio de **Santa Catalina de Badaya** en Trespuentes (Iruña de Oca).
- **Salinas romanas de Añana** en Salinas de Añana (municipio de Añana).
- **Torre de los Varona** en Villanañe (Valdegovía).
- **Torre de Orgaz** y **Torre del Condestable** en Fontecha (Lantarón).
- **Parque natural de Valderejo** en el municipio de Valdegovía.
- **Villa medieval de Armiñón**.
- **Castillo de Portilla** y **Castillo de Lanos** en el municipio de **Zambrana**.

Gobierno [[editar código](#) · [editar](#)]

La institución de administración y gobierno de la Cuadrilla de Añana y el resto de cuadrillas alavesas a excepción de la de Vitoria, es la **Junta de Cuadrilla**. Su función es la de administrar los servicios comarcales: gestión de aguas, luz, basuras, asesoramiento urbanístico y arquitectónico, promoción agroindustrial y sociocultural. Son además órganos de participación y consulta de los municipios que integran la cuadrilla. Los miembros de la Junta de Cuadrilla son llamados **junteros** y son elegidos a través de los concejales de cada ayuntamiento tras las elecciones municipales, de manera similar a la elección de los representantes de las **diputaciones provinciales españolas** (En las provincias vascas, son las **Juntas Generales** de cada territorio, elegidas directamente por los ciudadanos, las encargadas de elegir al **Diputado General**, cargo similar al de Presidente de la Diputación en las diputaciones provinciales). La Junta de Cuadrilla de Añana está compuesta por 20 junteros, de los cuales uno ejerce de presidente y otro de vicepresidente. La representación de cada municipio se reparte en función de la

🗺️ 12 idiomas ▾

[Leer](#) [Editar código](#) [Editar](#) [Ver historial](#) ★

Coordenadas: 42°46′17″N 2°55′08″O ([mapa](#))

Cuadrilla de Añana/Añanako Kuadrilla	
Cuadrilla de Álava	
<div><div><div><div><div></div><div>Escudo</div></div></div><div><div></div></div></div></div>	



WIKIMEDIA
COMMONS





Imagina un mundo en el que todas las personas tengan acceso libre a la suma del conocimiento y puedan participar en su construcción colectiva

Conocimiento LIBRE

» DESCUBRE MÁS



Iniciativas para reducir la brecha de contenidos entre el medio urbano y rural en los proyectos Wikimedia






WIKIPEDIA
La enciclopedia libre

Portada
Portal de la comunidad
Actualidad
Cambios recientes
Páginas nuevas
Página aleatoria
Ayuda
Donaciones
Notificar un error

Herramientas
Lo que enlaza aquí
Cambios en enlazadas
Subir archivo
Páginas especiales
Enlace permanente
Información de la página

Imprimir/exportar
Crear un libro
Descargar como PDF
Versión para imprimir

Idiomas 
 Añadir enlaces

 No has accedido [Discusión](#) [Contribuciones](#) [Crear una cuenta](#) [Acceder](#)

Wikiproyecto [Discusión](#)

[Leer](#) [Editar](#) [Ver historial](#)

Buscar en Wikipedia



Wikiproyecto:Ningún municipio español sin fotografía

NINGÚN MUNICIPIO ESPAÑOL SIN FOTOGRAFÍA



Cómo colaborar



Listados



Estadísticas

MOTIVACIÓN

Hace mucho tiempo, surgió una pregunta trivial: ¿podríamos hacernos una idea de cómo es cada municipio de España con los materiales que hay en Wikipedia y proyectos hermanos? ¡Val! Seguro que sí, pensamos ingenuamente. Cuando nos pusimos a ver si era posible, descubrimos que más de dos mil municipios de España, un cuarto del total, no tenían imagen en Wikimedia Commons. Y nos planteamos qué hacer. Nos echamos a la carretera, a las llanuras, al monte. A veces solo había que coger el metro. A veces el camino era más largo.

Con la idea de rellenar el álbum de fotos de los pueblos de España, retratamos lo que hay. A veces hay monumentos, casi siempre hay casa consistorial e iglesia. Según hemos ido a pueblos más pequeños, hemos dejado de ver escuelas y sacamos más imágenes de hogares del jubilado. Hay veces que solo disponemos de unos minutos. Otras veces varias personas dedican días enteros. Todavía hay municipios por fotografiar. Si te pones las espardeñas y sales a por ellos descubrirás cosas y personas que no conoces. Y le pondrás imagen a lo que aún no lo tiene, para que todas las personas del mundo puedan ver cómo es ese lugar.

[¡Inscríbete aquí!](#)

Puedes consultar la lista completa de participantes [aquí](#)





Wiki Loves Monuments: ¡Fotografía un monumento, ayuda a Wikipedia y gana!

Más información



Menú principal [ocultar]

Portada

Portal de la comunidad

Actualidad

Cambios recientes

Páginas nuevas

Página aleatoria

Ayuda

Donaciones

Notificar un error

Cambiar a la apariencia anterior

Idiomas

En Wikipedia, los enlaces de idiomas se encuentran en la parte superior de la página, frente al título del artículo. [Ir arriba.](#)

Wikiproyecto:Bibliotecología/Ninguna biblioteca sin fotografía

🌐 Añadir idiomas ▾

Wikiproyecto [Discusión](#)

[Leer](#) [Editar código](#) [Ver historial](#) ☆

< [Wikiproyecto:Bibliotecología](#)

Wikiproyecto

Seguimiento de artículos

Tareas

Ninguna biblioteca sin fotografía

Recursos

Participantes

Obtención de imágenes [\[editar código\]](#)

En febrero de 2020, el usuario [vanbasten_23](#) recopiló los datos de más de 8000 bibliotecas de España y los incorporó a Wikidata. Puedes ver su distribución en [este enlace](#). Sin embargo, no todas cuentan con una fotografía libre en Wikimedia Commons que pueda ilustrar su elemento en Wikidata o su artículo en Wikipedia. Lo mismo ocurre con bibliotecas de todo el mundo.

Por tanto, con el objetivo de conseguir fotografías de bibliotecas bajo licencia libre, a partir de octubre de 2021, y de forma permanente, desde Wikimedia España se propone la campaña **Ninguna biblioteca sin fotografía**.

Si ya tienes fotos de bibliotecas, o si tienes alguna cerca que puedas fotografiar, ¡ánimate y participa!

Cómo participar [\[editar código\]](#)

Para colaborar, debes contar con una cuenta de Wikimedia. Si no posees una, puedes crearla a través de [este enlace](#).

Si ya posees una cuenta de usuario, puedes subir tus propias imágenes mediante el siguiente botón:

[¡Sube tus fotos!](#)

Una vez subidas, ve al elemento Wikidata correspondiente a la biblioteca que has fotografiado y añade la declaración «Imagen» acompañada del título del archivo; puedes conocer aspectos básicos sobre Wikidata gracias a [este vídeo](#).

También puedes navegar por el mapa de la herramienta [WikiShootMe!](#), donde se visualizan las bibliotecas de España que aún no tienen foto (funciona tanto en ordenador como en teléfono móvil), y subir las imágenes directamente desde ahí; tan solo tienes que entrar con tu cuenta Wikimedia, hacer clic sobre el punto que señala una biblioteca y subir la imagen mediante el enlace que aparece en él.

[¡Navega y sube tus fotos desde WikiShootMe!](#)



Herramientas [ocultar]

Acciones

Trasladar

GoogleTrans (on)

General

[Lo que enlaza aquí](#)

Cambios en enlazadas

Subir archivo

Páginas especiales

[Enlace permanente](#)

Información de la página

Agregar enlaces interlingüísticos

Imprimir/exportar

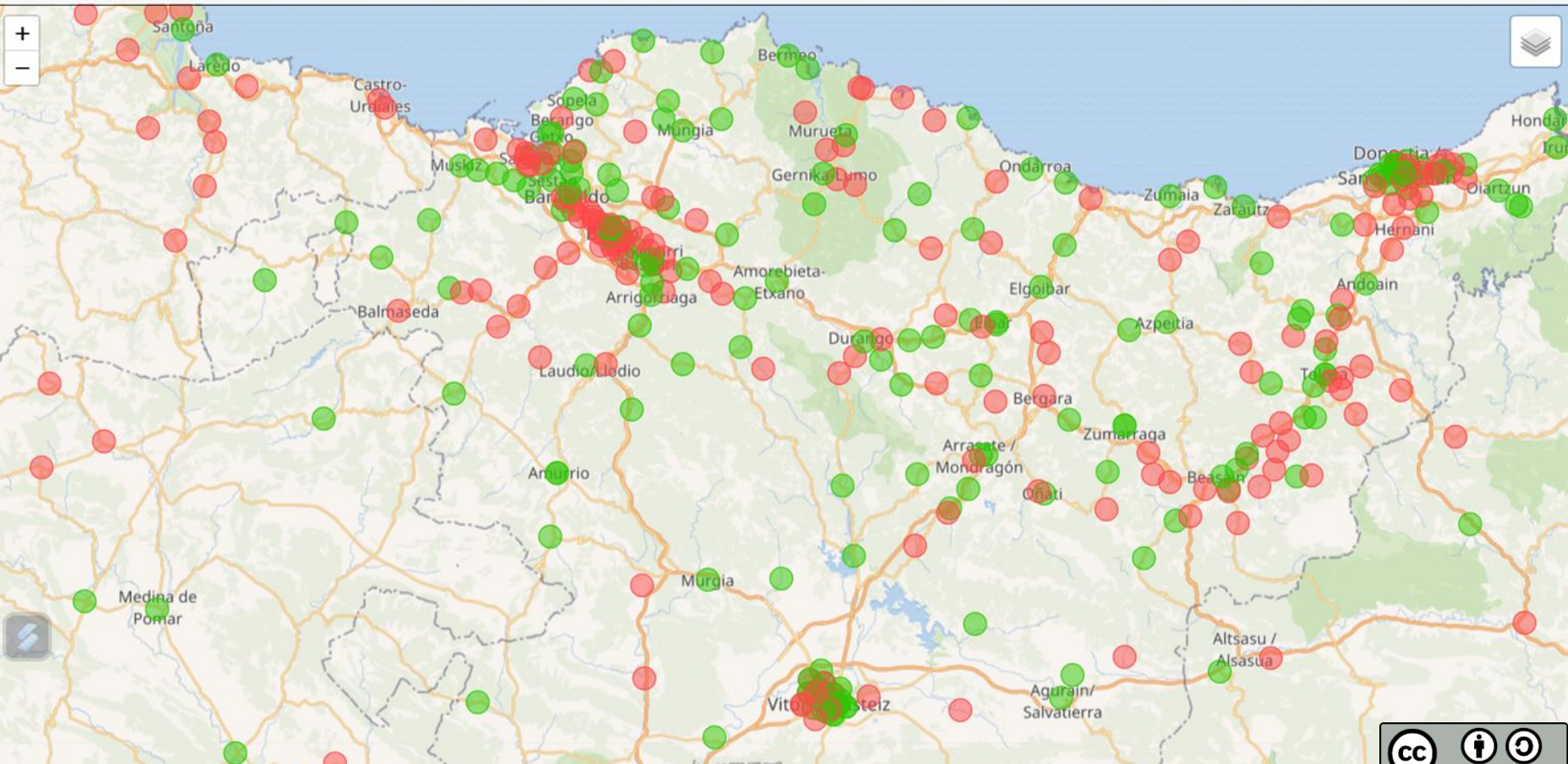
Crear un libro

Descargar como PDF

Versión para imprimir



Autorizar subida



Vértices geodésicos



Item [Discussion](#)

Torrecilla (Q115510649)

triangulation station in Tolox, Spain [edit](#)

[In more languages](#)
[Configure](#)

Language	Label	Description	Also known as
English	Torrecilla	triangulation station in Tolox, Spain	
Spanish	Torrecilla	vértice geodésico en Tolox, España	
Extremaduran		No description defined	
Basque	Torrecilla	No description defined	

All entered languages

Statements

Instance of triangulation station [edit](#)

[+ 1 reference](#)

[+ add value](#)

Image

Torrecilla 03.jpg
1,280 × 960; 1.74 MB

[+ 0 references](#)

[+ add reference](#)

[+ add value](#)

De Wikimedia Commons, el repositorio multimedia libre

Archivos multimedia en la categoría «Silo de Mirabel»

Los siguientes 13 archivos pertenecen a esta categoría, de un total de 13.



Silo de Mirabel, Cáceres 01.jpg
4000 × 3000, 5,77 MB



Silo de Mirabel, Cáceres 02.jpg
3000 × 4000, 5,36 MB



Silo de Mirabel, Cáceres 03.jpg
3000 × 4000, 5,02 MB



Silo de Mirabel, Cáceres 04.jpg
3000 × 4000, 4,67 MB




Silo de Mirabel, Cáceres 05.jpg
4000 × 3000, 4,01 MB



Silo de Mirabel, Cáceres 06.jpg
3000 × 4000, 3,43 MB



Silo de Mirabel, Cáceres 07.jpg
3000 × 4000, 4,19 MB




Silo de Mirabel, Cáceres 08.jpg
2464 × 3280, 2,66 MB



Silo de Mirabel, Cáceres 09.jpg
3000 × 4000, 4,35 MB



Silo de Mirabel, Cáceres 10.jpg
3000 × 4000, 3,99 MB



Silo de Mirabel, Cáceres 11.jpg
3000 × 4000, 4,63 MB



Silo de Mirabel, Cáceres 12 (cropped).jpg
1735 × 1697, 1,04 MB



Silo de Mirabel, Cáceres 12.jpg
4000 × 3000, 4,05 MB

Silos y graneros



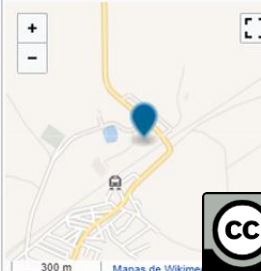
silo de Mirabel [Contraer]

edificio en Mirabel, España



Cargar multimedia

Instancia de	silo
Forma parte de	Red Nacional de Silos y Graneros
Ubicación	Mirabel, provincia de Cáceres, Extremadura, España
Fecha de fundación o creación	1982





Wiki Loves Monuments: ¡Fotografía un monumento, ayuda a Wikipedia y gana!

Más información



- Página principal
- Bienvenido
- Portal de la comunidad
- Café
- Ayuda



Category:Patrimonio gráfico de Laredo

De Wikimedia Commons, el repositorio multimedia libre

- Participa
- Subir un archivo
- Cambios recientes
- Archivos nuevos
- Archivo aleatorio
- Contact us

- Herramientas
- Lo que enlaza aquí
- Cambios relacionados
- Páginas especiales
- Enlace permanente
- Información de la página
- RSS feed
- Nominar esta categoría para ser discutida

- Imprimir/exportar
- Crear un libro
- Descargar como PDF
- Versión para imprimir

- En Wikipedia
- Añadir enlaces



Véase también la categoría: [Shops in Laredo](#).

Archivos multimedia en la categoría «Patrimonio gráfico de Laredo»

Los siguientes 73 archivos pertenecen a esta categoría, de un total de 73.



Laredo-patrimonio grafico (44) 01.jpg
3024 × 4032; 2,44 MB



Laredo-patrimonio grafico (44) 02.jpg
4032 × 3024; 1,97 MB



Laredo-patrimonio grafico (44) 03.jpg
3024 × 4032; 1,6 MB



Laredo-patrimonio grafico (44) 04.jpg
3024 × 4032; 2,65 MB



Laredo-patrimonio grafico (44) 05.jpg
4032 × 3024; 4,87 MB



Laredo-patrimonio grafico (44) 06.jpg
4032 × 3024; 4,47 MB



Laredo-patrimonio grafico (44) 07.jpg
4032 × 3024; 2,98 MB



Laredo-patrimonio grafico (44) 08.jpg
3024 × 4032; 2,41 MB



Laredo-patrimonio grafico (44) 09.jpg
4032 × 3024; 3,05 MB



Laredo-patrimonio grafico (44) 10.jpg
4032 × 3024; 3,87 MB



Laredo-patrimonio grafico (44) 11.jpg
4032 × 3024; 2,81 MB



Laredo-patrimonio grafico (44) 12.jpg
3024 × 4032; 2,02 MB



Laredo-patrimonio grafico (44) 13.jpg
3024 × 4032; 3,63 MB



Laredo-patrimonio grafico (44) 14.jpg
3024 × 4032; 5,23 MB



Laredo-patrimonio grafico (44) 15.jpg
3024 × 4032; 3,05 MB



Laredo-patrimonio grafico (44) 16.jpg
3024 × 4032; 1,96 MB



Laredo-patrimonio grafico (44) 17.jpg
4032 × 3024; 2,94 MB



Laredo-patrimonio grafico (44) 18.jpg
3024 × 4032; 4,96 MB



Laredo-patrimonio grafico (44) 19.jpg
4032 × 3024; 2,27 MB



Laredo-patrimonio grafico (44) 20.jpg
4032 × 3024; 2,97 MB



Laredo-patrimonio



Laredo-patrimonio



Laredo-patrimonio



Laredo-patrimonio



Laredo-patrimonio



Laredo-patrimonio



Laredo-patrimonio



Laredo-patrimonio



Laredo-patrimonio



Laredo-patrimonio



Diversidad lingüística en España



WIKIPEDIA
La enciclopedia libre




WIKIPÈDIA
L'enciclopèdia lliura



BIQUIPEDIA
A enciclopedia libre



GÜIQUIPEDIA
La ciclopedia libri

 No has accedido [Discusión](#)

Artículo [Discusión](#) Leer [Editar](#) [Ve](#)

Lengua minorizada

Lengua minorizada es un término de [sociolingüística](#) que hace referencia a un [idioma](#) que ha sufrido marginación, persecución o incluso prohibición en algún momento de su historia.¹ Es, por tanto, un concepto que remarca la presencia de una acción coercitiva que lleva a un recorte en su utilización. Se diferencia del más ampliamente utilizado "[lengua minoritaria](#)", que hace referencia al idioma utilizado por un pequeño número de hablantes.¹ En todo caso no son [sinónimos](#) y no siempre una lengua minorizada es minoritaria, aunque tienda a ello.



VIQUIPÈDIA
L'enciclopèdia lliure



WIKIPEDIA
Entziklopedia askea



WIKIPEDIA
A enciclopedia libre



WIKIPEDIA
La enciclopedia lliure

- [Portada](#)
- [Portal de la comunidad](#)
- [Actualidad](#)
- [Cambios recientes](#)
- [Páginas nuevas](#)
- [Página aleatoria](#)
- [Ayuda](#)
- [Donaciones](#)



Nº	Idioma	Idioma (local)	Wiki	Artículos	Páginas	Ediciones	Admins	Users	Active users
8	Spanish	español	es	1,83 millones	7,8 millones	148 millones	60	6,744,105	13,622
20	Catalan	català	ca	719,638	1,7 millones	31 millones	29	439,625	1,251
34	Basque	euskara	eu	404,183	845,135	9,1 millones	12	143,697	490
53	Galician	galego	gl	193,693	486,557	6,2 millones	8	132,271	269
65	Asturian	asturianu	ast	131,612	233,852	3,902,669	11	110,736	120
74	Occitan	occitan	oc	88,212	157,985	2,347,668	4	49,925	89
102	Aragone se	aragonés	an	43,441	131,983	1,890,140	6	70,662	<u>89</u>
223	Extrema duran	estremeñu	ext	3,431	7,813	121,107	1	16,479	34

Fuente: [Lista de las 329 wikipedias](#) en enero 2023















**Iniciativas para visibilizar
el patrimonio del medio rural de
distintas localidades y comarcas
en Wikipedia, Commons, Wikidata...**




Wiki Takes Aiaraldea






 Página principal
 Bienvenido
 Portal de la comunidad
 Café
 Ayuda
 Participa
 Subir un archivo
 Cambios recientes
 Archivos nuevos
 Archivo aleatorio
 Contacta
 Herramientas
 Lo que estás aquí
 Cambios relacionados
 Páginas especiales
 Enlace permanente
 Información de la página
 RSS feed
 Nombrar esta categoría para ver discutas
 Impresión/exportar
 Crear un libro
 Descargar como PDF
 Versión para imprimir
 Wikidata
 Afilar estacas

Categoría **Discusión** español |  |  |  |  |  |  |  |  | 

Leer [Editar](#) [Ver historial](#) Más v


 Wiki Loves Monuments: ¡Fotografía un monumento, ayuda a Wikipedia y gana!
Más información ✕

Category:Wiki Takes Aiaraldea   Ayuda

De Wikimedia Commons, el repositorio multimedia libre

La realización o la subida a Commons de este trabajo fue apoyada y promovida por **Wikimedia España**.
 Para consultar las obras que recibieron este apoyo, véase la categoría **Supported by Wikimedia España**.










català | [Inlèndis](#) | [Deutsch](#) | [English](#) | [español](#) | [euskara](#) | [français](#) | [galego](#) | [italiano](#) | [magyar](#) | [Nederlands](#) | [português](#) | [română](#) | [sicilianu](#) | [srpski](#) | [suomi](#) | [українська](#) | [日本語](#) | […](#)

 Esta categoría no se muestra en sus páginas a no ser que la preferencia de usuario apropiada esté activa.

Sumario: [K](#) - [Q9](#) - [A](#) - [B](#) - [C](#) - [D](#) - [E](#) - [F](#) - [G](#) - [H](#) - [I](#) - [J](#) - [K](#) - [L](#) - [M](#) - [N](#) - [O](#) - [P](#) - [Q](#) - [R](#) - [S](#) - [T](#) - [U](#) - [V](#) - [W](#) - [X](#) - [Y](#) - [Z](#) - […](#)

Archivos multimedia en la categoría «Wiki Takes Aiaraldea»

Los siguientes 106 archivos pertenecen a esta categoría, de un total de 106

								
Antigua Escuela pública de Añes .jpg 4160 × 3120, 3,38 MB	Antiguo Ayuntamiento de Santutegui .jpg 4160 × 3120, 2,7 MB	Arteko Gure Amaren Santutegia .jpg 3024 × 4032, 1,56 MB	ARTZINIEGA MUSEOA- Rincón de la cocina del caserío-Basemio sukaldeku txikiak .jpg 5168 × 3448, 6,13 MB	Artzniega-MuseoEtnográfico01 .jpg 3448 × 5168, 4 MB	Artzniega-MuseoEtnográfico02 .jpg 5168 × 3448, 7,66 MB	Artzniega-MuseoEtnográfico03 .jpg 5168 × 3448, 5,5 MB	Artzniega-MuseoEtnográfico04 .jpg 5168 × 3448, 5,99 MB	Artzniega-MuseoEtnográfico05 .jpg 5168 × 3448, 7,13 MB





WIKIPEDIA
La enciclopedia libre

- Portada
- Portal de la comunidad
- Actualidad
- Cambios recientes
- Páginas nuevas
- Página aleatoria
- Ayuda
- Donaciones
- Notificar un error


Herramientas

- Lo que enlaza aquí
- Cambios en entazadas
- Subir archivo
- Páginas especiales
- Enlace permanente
- Información de la página

Imprimir/exportar

- Crear un libro
- Descargar como PDF
- Versión para imprimir

Idiomas 

 Añadir enlaces

Wikipedia:Encuentros/Wiki Takes La Raya

< Wikipedia:Encuentros



[Introducción a Commons](#)

[Temas y Retos](#)

[Ayuda e inspiración](#)

[Introducción a Wikipedia](#)



Esta página informa sobre un futuro evento Wikimedia y los contenidos podrían estar aún incompletos, o cambiar por razones de organización. Por favor, asegúrate de contar con el respaldo de los organizadores antes de hacer cambios no triviales.

Te damos la bienvenida a la página que recopila actividades **Wiki Takes en Valencia de Alcántara, su Campiña y la Raya**.

Ayúdanos a documentar nuestro patrimonio en los proyectos Wikimedia

Charla: Lo que no se documenta, no existe: visibilizando La Raya en los proyectos Wikimedia

- 9 de mayo a las 18:00 horas - Castillo-Fortaleza, Entrada libre
- [Más información](#)

Taller para aprender a escribir Wikipedia

- 16, 23, 30 mayo y 6 de junio de 11:00 a 13:00 horas, Castillo-Fortaleza (Sala compartir del Circular FAB)
- [Más información](#)

Wiki Takes La Raya

- 26, 27, 28 de mayo, hora y lugar por determinar
- Salidas fotográficas y subida de fotos a Wikimedia Commons para ilustrar posteriormente artículos de Wikipedia.
- Inscripción: mentxuramilo@wikimedia.es



Fecha

09 de mayo de 2023
18.00h

Lugar

- Castillo-Fortaleza de Valencia de Alcántara

 [Hashtag #WikiTakesLaRaya](#)





Wiki Loves Monuments: Photograph a monument, help Wikipedia and win!

[Learn more](#)

Central login
You are centrally logged in as Mentuwiki. Reload the page to apply your user settings.



Category:Valencia de Alcántara

Wikimedia Commons está disponible en español

From Wikimedia Commons, the free media repository

Español: Valencia de Alcántara es un pueblo de España, en la provincia de Cáceres.

Français : Valencia de Alcántara est un village en Espagne, à la province de Cáceres.

Subcategories

This category has the following 32 subcategories, out of 32 total.

A

- ▶ [Acueducto de Valencia de Alcántara](#) (2 C, 16 F)
- ▶ [Animal husbandry in Valencia de Alcántara](#) (1 C, 16 F)
- ▶ [Architectural elements in Valencia de Alcántara](#) (13 F)

B

- ▶ [Barrio judío-gótico \(Valencia de Alcántara\)](#) (1 C, 41 F)
- ▶ [Boda Regia](#) (6 F)
- ▶ [Buildings in Valencia de Alcántara](#) (13 C, 18 F)

C

- ▶ [Canchales en La Campiña de Valencia de Alcántara](#) (9 F)
- ▶ [Castillo de Valencia de Alcántara](#) (19 F)
- ▶ [Churches in Valencia de Alcántara](#) (7 C, 1 F)
- ▶ [Cigüeñas in Valencia de Alcántara](#) (1 C, 3 F)

D

- ▶ [Dólmenes de Valencia de Alcántara](#) (27 C, 11 F)

E

- ▶ [Embalse de Alpotrel \(Valencia de Alcántara\)](#) (7 F)

F

- ▶ [Fiesta de la Cruz de Mayo \(Valencia de Alcántara\)](#) (10 F)
- ▶ [Fiesta de Los Mayos, Valencia de Alcántara](#) (5 F)
- ▶ [Fountains in Valencia de Alcántara](#) (30 F)

G

- ▶ [Geography of Valencia de Alcántara](#) (1 C, 1 F)

J

- ▶ [Juëllega Extremeya](#) (6 F)

L

- ▶ [La Playa \(Valencia de Alcántara\)](#) (3 F)

M

- ▶ [Monumento natural Berrocal de La Data](#) (3 F)

N

- ▶ [Nature in Valencia de Alcántara](#) (1 C, 29 F)

P

- ▶ [Panorámicas de Valencia de Alcántara](#) (5 F)
- ▶ [Parque de España, Valencia de Alcántara](#) (3 F)
- ▶ [Paseo de San Francisco, Valencia de Alcántara](#) (15 F)
- ▶ [Patrimonio gráfico de Valencia de Alcántara](#) (7 F)
- ▶ [Pedanías de Valencia de Alcántara](#) (9 C, 1 F)
- ▶ [People of Valencia de Alcántara](#) (1 C)

R

- ▶ [Romería de San Isidro \(Valencia de Alcántara\)](#) (24 F)

S

- ▶ [Street art in Valencia de Alcántara](#) (2 F)
- ▶ [Sunsets of Valencia de Alcántara](#) (3 F)
- ▶ [Symbols of Valencia de Alcántara](#) (2 F)

V

- ▶ [Virgen de los Remedios \(Valencia de Alcántara\)](#) (5 F)

W

- ▶ [Wiki Takes La Raya](#) (12 C, 758 F)

Valencia de Alcántara [Collapse]

human settlement in Cáceres Province, Extremadura, Spain



- image flag image
- coat of arms image
- Show all

[Upload media](#)

[Wikipedia](#)

Instance of	municipality of Spain town
Part of	Q107553775
Location	Cáceres Province, Extremadura, Spain
Capital	Valencia de Alcántara
Head of government	Alberto Piris
Population	5,272 (register office, 2022)
Area	595 km²
Elevation above	620 +1 m



Category:Barrio judío-gótico (Valencia de Alcántara)

Wikimedia Commons está disponible en español

From Wikimedia Commons, the free media repository

This is a category about a **historical area** indexed in the Spanish heritage register of Bienes de Interés Cultural under the reference RI-53-0000480 [¿](#).

Subcategories

This category has only the following subcategory.

S

- [Synagogue of Valencia de Alcántara](#) (13 F)

Media in category "Barrio judío-gótico (Valencia de Alcántara)"

The following 35 files are in this category, out of 35 total.



Barrio gótico 01, Valencia de Alcántara.jpg
6,016 × 4,016; 12.52 MB



Barrio gótico 02, Valencia de Alcántara.jpg
4,016 × 6,016; 10.02 MB



Barrio gótico 03, Valencia de Alcántara.jpg
6,016 × 4,016; 11.81 MB



Barrio gótico 04, Valencia de Alcántara.jpg
6,016 × 4,016; 11.98 MB



Barrio gótico 05, Valencia de Alcántara.jpg
6,016 × 4,016; 13.04 MB



Barrio gótico 06, Valencia de Alcántara.jpg
4,016 × 6,016; 10.04 MB



Barrio Gótico de Valencia de Alcántara Declarado conjunto histórico el 6 de abril de 1995.jpg
3,120 × 4,160; 3.79 MB



Barrio Gótico de Valencia de Alcántara [Collapse]

cultural property in Valencia de Alcántara, Spain

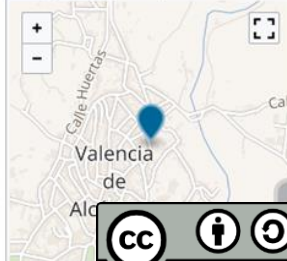


[Upload media](#) [¿](#)

Instance of historic grouping

Location Valencia de Alcántara, Cáceres Province, Extremadura, Spain

Heritage designation Bien de Interés Cultural (1997–)



< Wikipedia:Encuentros

[Ayuda e inspiración](#)[Sancho_El_Sabio](#)[Wiki Takes VG](#)[Aiaraldea](#)[+](#)
Contribuciones[🗨️](#)
Testimonios[Biblio_Aldecoa](#)

🌻 ¡Te damos la bienvenida!

[\[editar código \]](#)

A este proyecto para **mejorar los contenidos de la Historia y del patrimonio local alavés en los proyectos Wikimedia**.

Creemos que **completar la información del patrimonio local alavés en Wikipedia** partiendo del trabajo de Micaela Portilla, es una manera de visibilizar su trabajo, que realizó recorriéndose toda Álava preguntando y escuchando a la gente de los pueblos, documentándose y trasladando al papel sus investigaciones.

Por ello, **queremos contar con personas interesadas en mejorar la información sobre Álava en los proyectos Wikimedia** (Wikipedia, Commons, Wikidata), trasladando el patrimonio documentado por Portilla y por otras muchas personas investigadoras. Y nos gustaría que este proyecto sirviera también de reconocimiento y agradecimiento a Portilla y a todas las personas investigadoras y vecinas que contribuyeron con sus investigaciones, cuidaron y pusieron en valor el patrimonio de sus localidades.

📚 Materiales de trabajo

[\[editar código \]](#)

Para **completar los artículos de los concejos alaveses y sobre patrimonio de Álava** partiremos de:

- Catálogo Monumental. Diócesis de Vitoria (9 volúmenes) (1967-2007) [📄](#), por Micaela Portilla et al.
 - *El Catálogo iniciado por Portilla sigue completándose con más volúmenes por un grupo de personas que continuaron su trabajo...*
- Ondare Irekia [📄](#) iniciativa para ofrecer una apertura digital al patrimonio alavés y facilitar su divulgación y conocimiento.
- Y otros muchos trabajos posteriores disponibles en Internet y en la Casa de Cultura Ignacio Aldecoa y en la Fundación Sancho El Sabio.

Para **contribuir en los proyectos Wikimedia**, recursos de ayuda:

- Wikipedia
 - [Introducción a Wikipedia \(Incluye Manual de Estilo\)](#)

Evento no realizado (Presentación ConMiWiki + Documental sobre Micaela Portilla)



Fecha

[📅](#) 28/09/2023, 18:00 horas

Lugar

- [Fundación Sancho el Sabio](#)



Contenidos [ocultar]

Inicio

Próxima actividad

Qué necesitas

Propósito

Qué puedo hacer

Subir fotos a Wikimedia Commons

Subir fotos que faltan en Wikidata

Categorizar las fotos que subimos

Añadir imágenes a artículos

Proyecto de patrimonio gráfico de Vitoria-Gasteiz

Participantes

Actividades realizadas

Comentarios e ideas

Propósito [editar código]

Queremos fotografiar y documentar:

- Paisajes mineros de asfaltos naturales de Montaña Alavesa

- Referencias:

- Los asfaltados naturales de la Montaña Alavesa [↗](#)

- INVENTARIO LUGARES DE INTERÉS GEOLÓGICO de la CAPV [📄](#)

- Español: Arantxa y María

- Euskera: Jaione

- Mina Lucía (Atauri)

- fotos en Commons [↗](#)

- lo hace en es.wiki [Tagor70](#) [↗](#)

- En eu.wiki: Blanca

- Mina de San Ildefonso

- lo hace en es.wiki [Mentxuwiki](#) [↗](#)

- en eu.wiki: Aloña

- fotos para Commons

- Antigua fábrica de asfaltos de Maestu-Atauri

- [añadir más fotos](#) [↗](#)

- (incluir mención en artículo de Paisajes mineros)

- Mina de San Román de Campezo

- lo hace en es.wiki [Ismael](#)

- Traduce: Joseba

Wiki Takes Mendialdea





Wiki Loves Monuments: ¡Fotografía un monumento, ayuda a Wikipedia y gana!
Más información



Category:ConMiWiki

De Wikimedia Commons, el repositorio multimedia libre

ConMiWiki es un proyecto para **mejorar los contenidos de la Historia y del patrimonio local alavés en los proyectos Wikimedia**.

Subcategorías

Esta categoría contiene las siguientes 3 subcategorías, de un total de 3.

C

► Caserío Urbina (14 F)

W

► Wiki Takes Aiaraldea (106 F)

► Wiki Takes Mendialdea (119 F)

Archivos multimedia en la categoría «ConMiWiki»

Los siguientes 142 archivos pertenecen a esta categoría, de un total de 142.

2023-09-03-Wiki Takes Mendialdea-Antoñana-01.jpg 3024 × 4032; 2,14 MB	2023-09-03-Wiki Takes Mendialdea-Antoñana-02.jpg 4032 × 3024; 4,64 MB	2023-09-03-Wiki Takes Mendialdea-Antoñana-03.jpg 3024 × 4032; 3,64 MB	2023-09-03-Wiki Takes Mendialdea-Antoñana-05.jpg 4032 × 3024; 4,41 MB	2023-09-03-Wiki Takes Mendialdea-Antoñana-06.jpg 3024 × 4032; 4,17 MB	2023-09-03-Wiki Takes Mendialdea-Antoñana-07.jpg 3024 × 4032; 3,52 MB	2023-09-03-Wiki Takes Mendialdea-Antoñana-08.jpg 4032 × 3024; 3,48 MB	2023-09-03-Wiki Takes Mendialdea-Antoñana-09.jpg 3024 × 4032; 6,23 MB

ConMiWiki, patrimonio alavés en proyectos Wikimedia [\[Contraer\]](#)

Proyecto para mejorar los contenidos de la Historia y del patrimonio local alavés en los proyectos Wikimedia.



Cargar multimedia

Wikipedia

Instancia de	proyecto
Tema principal de la obra	patrimonio Álava
Ubicación	Micaela Portilla Álava, País Vasco, España
Organizador	Mentxu Ramilo Araujo Fundación Sancho el Sabio Juan Ibarondo Isabel Mellén Biblioteca Pública del Estado en Vitoria-Gasteiz - Casa de Cultura Ignacio Aldecoa
Fecha de fundación	2023

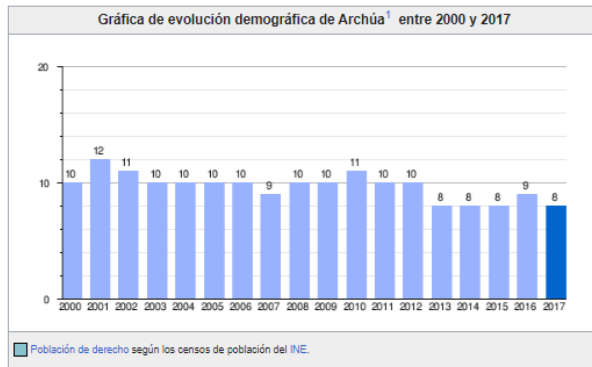


Archúa

[Artículo](#) [Discusión](#)

Archúa (en *euskera* y oficialmente *Arxua*) es una localidad del concejo de Luna, que está situado en el municipio de Cuartango, en la provincia de Álava, España.

Demografía [[editar código](#) · [editar](#)]



Referencias [[editar código](#) · [editar](#)]

- ↑ Instituto Nacional de Estadística (España). «Nomenclátor: Población del Padrón Continuo por Unidad Poblacional». Consultado el 25 de marzo de 2018.

Enlaces externos [[editar código](#) · [editar](#)]

- Wikimedia Commons alberga una categoría multimedia sobre **Archúa**.

¿Qué podemos hacer para mejorar los contenidos de las localidades más pequeñas en proyectos Wikimedia?



Algunas tareas wikimedistas:

- ❑ Verificar información: Añadir referencias a fuentes fiables
- ❑ Identificar lo que falta por incluir (textos, imágenes)
- ❑ Mejorar, crear, traducir contenidos que faltan
- ❑ Entrenar competencias: sintetizar información, lectura crítica, revisión ortográfica y gramatical
- ❑ Entrenar competencias digitales: buscar fuentes fiables, hacer frente a la desinformación, “alfabetización mediática”
- ❑ Y de paso... descubrir personas, lugares, patrimonio, flora, fauna...

Contenidos a trabajar

- ❑ Personas ilustres (mejorar y crear)
- ❑ Patrimonio natural, artístico, cultural...
- ❑ Patrimonio inmaterial (fiestas, canciones, recetas...)
- ❑ Textos, imágenes, audios, vídeos



Próximas actividades

❑ 28/09 Fundación Sancho el Sabio

Presentación de ConMiWiki +
Documental de Micaela Portilla

Actividades quincenales hasta
diciembre: bit.ly/ConMiWiki



#ConMiWiki

¡Ayúdanos a documentar la
historia y el patrimonio alavés
en los proyectos Wikimedia!



bit.ly/ConMiWiki

Sancho el Sabio
Fundación

WIKIMEDIA
ESPAÑA



Todas las actividades tendrán lugar a las 18:00 en la sede de Betoño de Fundación Sancho el Sabio Vital Fundazioa

28 SEP

Proyección del documental "Micaela Portilla" y mesa redonda a cargo de Juan Barrodo +
Presentación del proyecto #ConMiWiki a cargo de Mentxu Ramilo Araujo

5 OCT

Visita guiada por la Fundación Sancho el Sabio +
Wiktaller

19 OCT

Conferencia de Verónica Benedet, "(Re)valorizando la herencia arquitectónica vitiana" +
Wiktaller

2 NOV

Conferencia de Virginia López de Maturana, "Las fiestas en Alava: símbolo e identidad local" +
Wiktaller

16 NOV

Conferencia de Ismael García-Gómez, "Aquellos pueblos que Vitoria devoró. Formas de resistencia aldeana en la Edad Media" +
Wiktaller

30 NOV

Conferencia de José Javier Vélez Chauri, "Gregorio Fernández en el retablo de San Miguel de Vitoria y su influencia en la escultura barroca alavesa" +
Wiktaller

14 DIC

Conferencia de Gorka López de Munain, "Circulación de talleres y modelos autóctonos en el románico alavés" +
Wiktaller



Próximas actividades

□ 7/10 Wiki Takes Salinas de Añana

Tomaremos la localidad para fotografiarla

