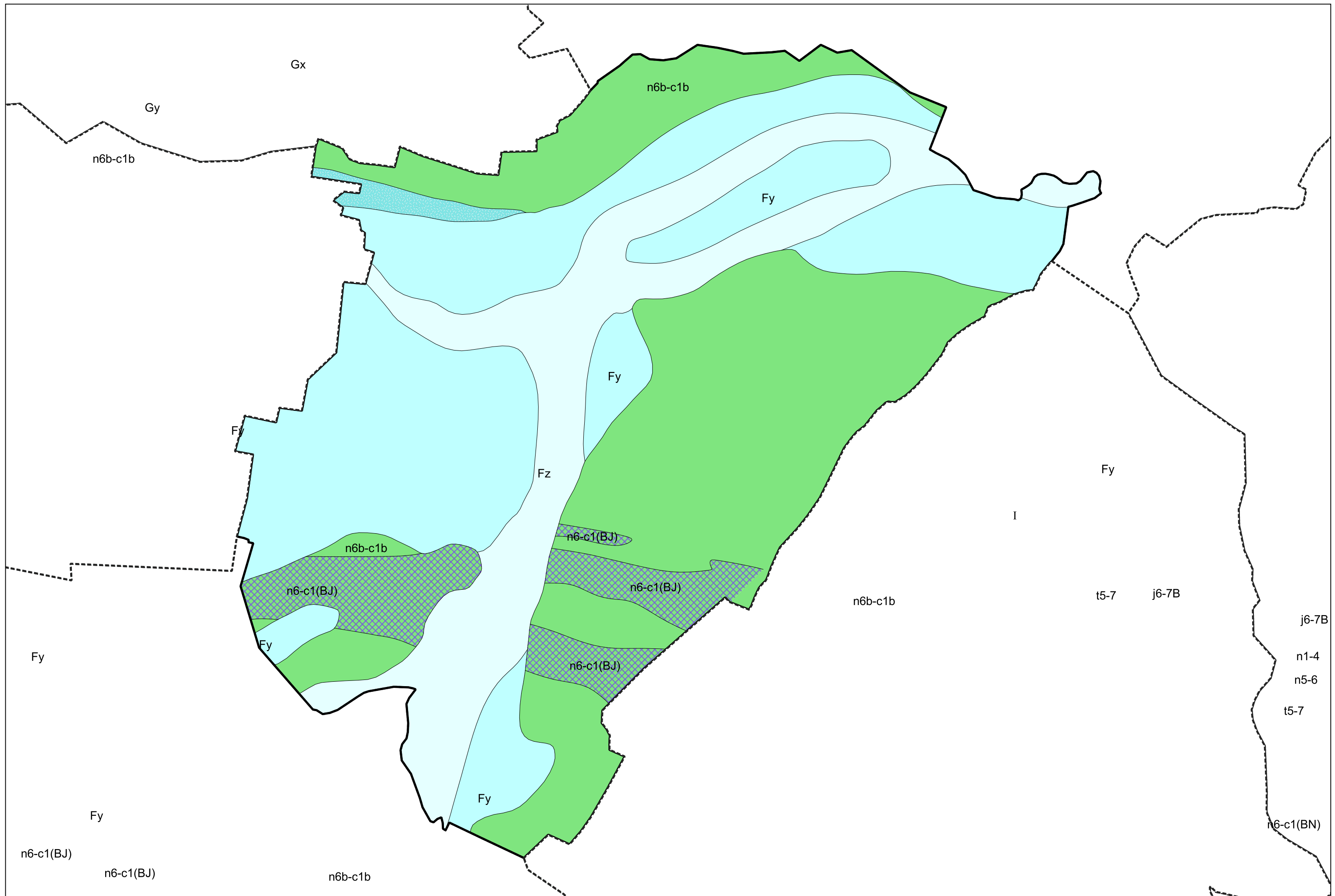







Carte géologique des sols de la commune de Arcizac-ès-Angles



Légende la la carte géologique de la commune de Arcizac-ez-Angles

-  Fz, Alluvions fluviales actuelles et subactuelles - 13
-  Fy, Alluvions du stade du retrait glaciaire - 14
-  Gy, Moraines du stade de retrait et de disjonction - 31
-  n6b-c1b, Albien moyen - Cénomanién moyen : Flysch noir ardoisier de Bigorre (ouest de l' Adour) - 106
-  n6-c1(BJ), Albien moyen - Cénomanién moyen : Flysch noir de Bigorre, Brèches de Jarret à éléments mésozoïques - 114

