


始

0 1 2 3 4 5 6 7 8 9 50 1 2 3 4 5



269
371

特 215
529

例言

一 本書は中學校師範學校商業學校及高等女學校等の程度を基礎として編輯したるものなれば孰れの教科書にも適用し得べし。

二 編者は讀者をして錯雜なる歴史を讀んで明確なる理解と記憶とを得しめ且歴史上の教訓と趣味とに接せしめんと欲し勉めて利用せり。

三 本書は和文歐文を併記して誦讀記憶に便せんことを期し和文より左に讀むの例により嚴密なる注意を加へたり。

四 學生は本書の地圖及卷末の萬國興亡年表を基礎として種々なる圖表を案出製作せば其の學修に益すること鮮からざるべし。

明治
45. 6
内本

明治四十五年六月

編者 識

- 第八圖
- 第七
- 第六圖
- 第五圖
- 第四圖
- 第三圖
- 第二圖
- 第一圖

人種の大移轉。ノルマンの發展。

羅馬帝國の膨脹。羅馬帝國の分立。

アレクサンドリヤ市。羅馬市。アクチウムの戦。

伊太利(羅馬帝國膨脹以前)。カルタゴ市。羅馬市附近。第二ポエニ戦役。カンネーの戦。

アレクサンドル大王の帝國(東西征服の経路)。クラニクス河附近。ナル市。

アテネ市街。サラミスの戦。

紀元前第五世紀頃の希臘。テルモピレーの戦。

四國對立。フェニキヤ及ヘブライ。イエルサレム市街。ギゼー村。

● 袖珍西洋歴史地圖目次

第廿八圖

日露戰役(其二)日本軍の進路。奉天の會戰。

第廿七圖

露西亞帝國の膨脹。中央亞細亞。バミール地方。

第廿六圖

十九世紀に於ける歐羅巴。伊太利の統一。歐羅巴の人種分布。

第廿五圖

普佛戰役。メッツの戰。セダンの戰。

第廿四圖

獨逸統一戰役(一八六四年—一八七一年)。プロシヤオーストリア戰役。アンマーク戰役。

第廿三圖

獨逸帝國の發展。佛蘭西國境の變遷。

第廿二圖

中央亞米利加。

第廿一圖

亞米利加合衆國の膨脹。南亞米利加の殖民地。十七世紀に於ける殖民地。

第二十圖

大革命時代に於けるバリー市街。ウィーン列國會議後の歐羅巴。ライプツヒの戰。

第十九圖

ワーテルローの戰。モスクバ市街。

第十八圖

ナポレオン最盛時代の歐羅巴(一八一〇年頃)。トラファルガルの戰。

第十七圖

オスマントルコの衰頹。ポーランドの分割。コンスタンチノブル。セバストポール。

第十六圖

第十八世紀に於ける歐羅巴。三十年戰役。リュツェンの戰。

第十五圖

第十七世紀の中頃に於ける各國殖民地。印度。西印度諸島。

第十四圖

第十六世紀の歐羅巴。瑞西の獨立。

第十三圖

蒙古諸汗國の領土。帖木兒帝國。

第十二圖

新世界の發見。マハイム氏の地球圖(一四九二年の出版)。

第十一圖

第十五世紀の中頃に於ける歐羅巴。土耳其族の侵入。

第十圖

ハンザ同盟の市街。

第九圖

第十世紀末頃に於ける中央歐羅巴。第十四世紀中頃に於ける歐羅巴。

第八圖

十字軍。サラセン帝國の領土。

第七圖

西羅馬帝國の分裂。中央歐羅巴に於ける人種の移動。

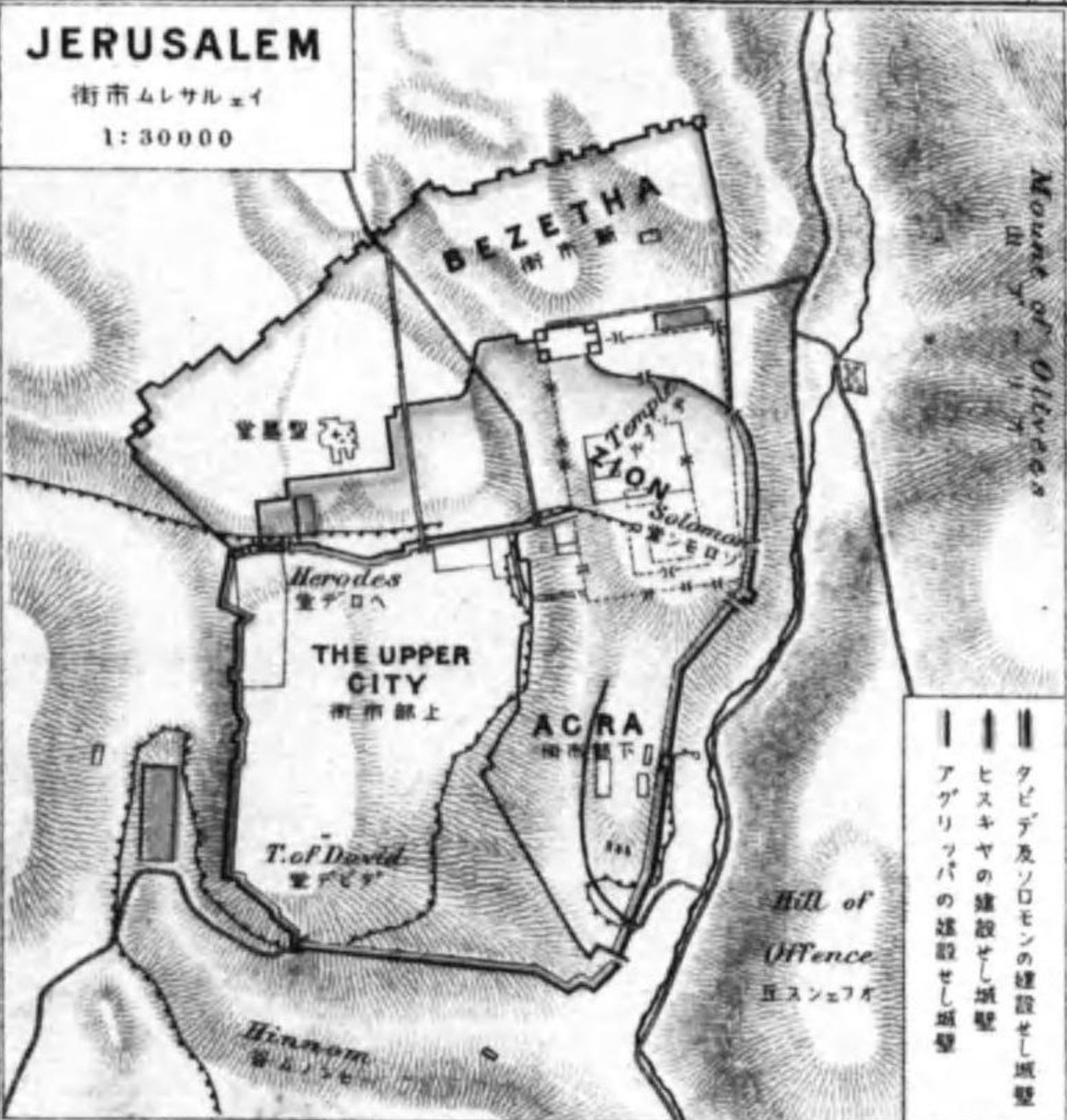
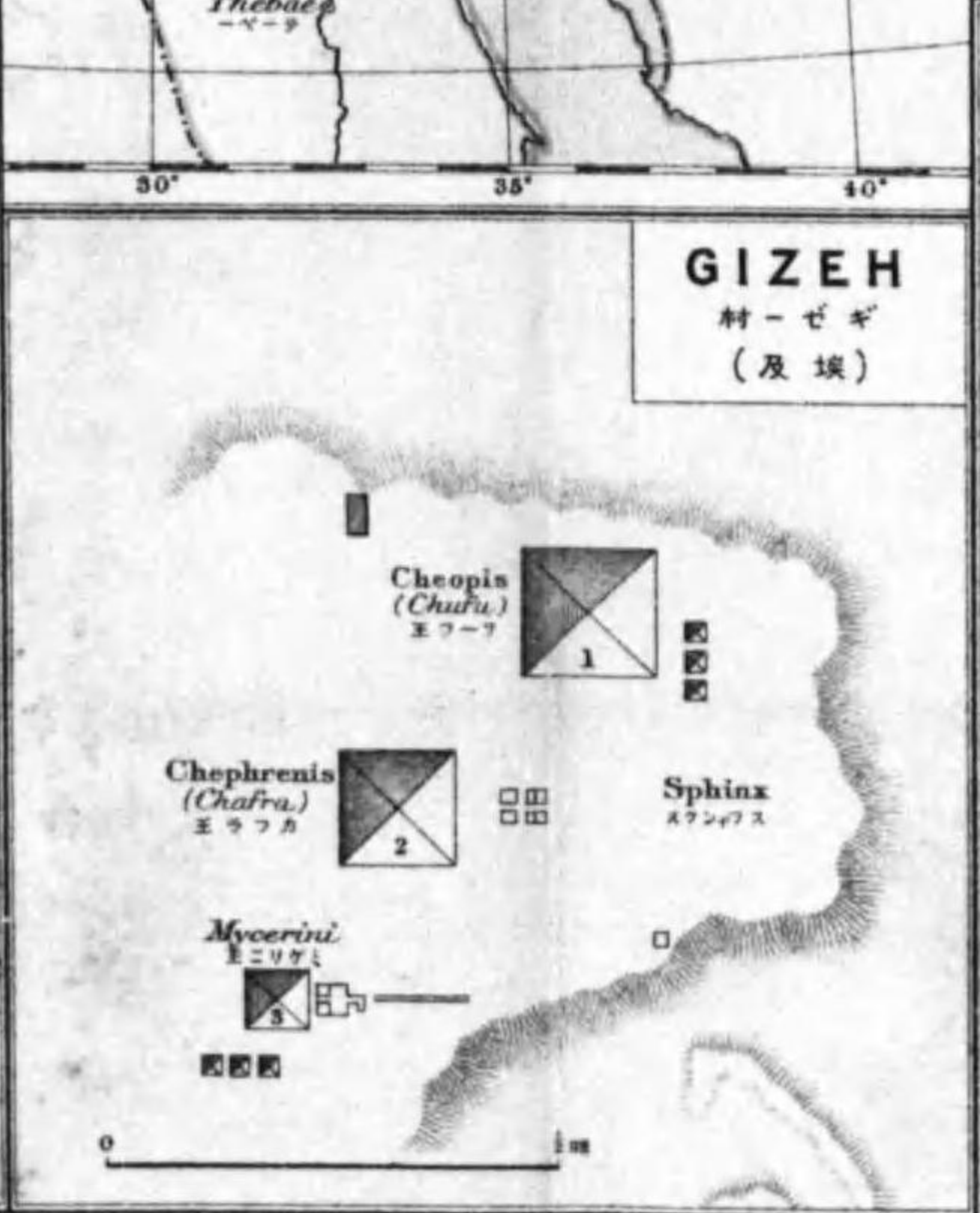
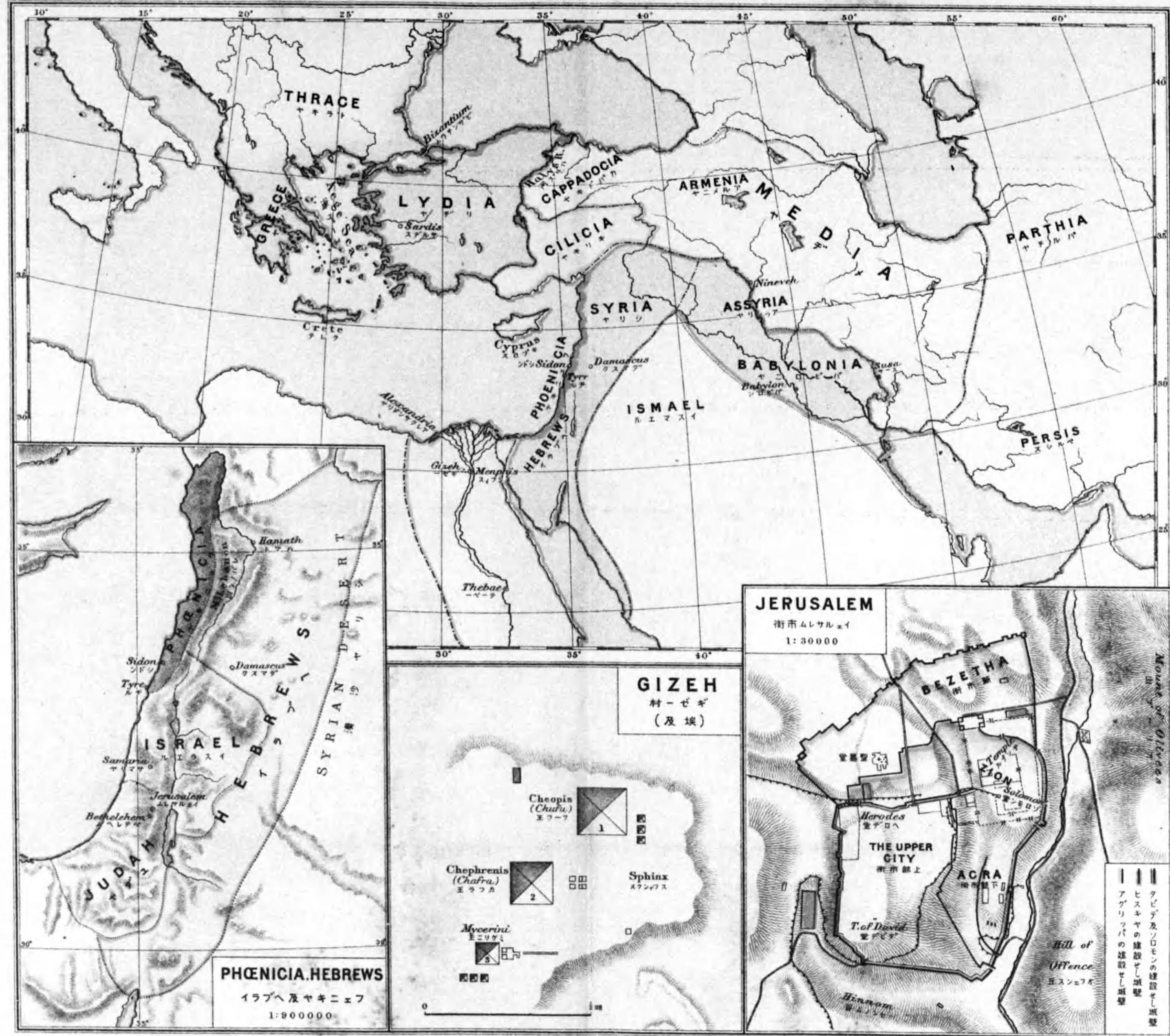
第六圖

人種大移轉後に於ける新國民。



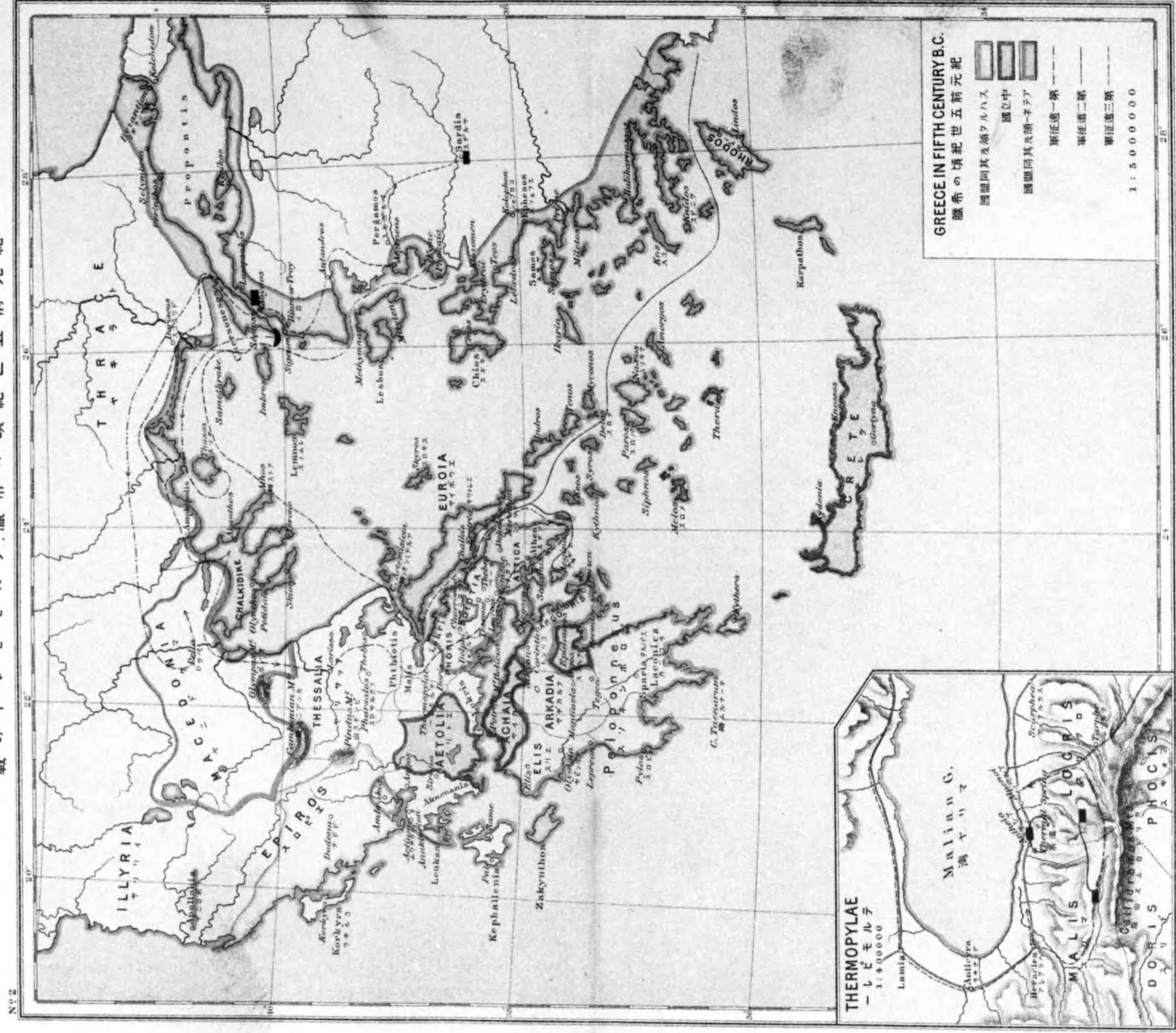
目次終

- 第卅四圖 萬國興亡年表。
- 第卅三圖 各國の清國に於ける鐵道經營。漢口漢陽武昌。
- 第卅二圖 一九〇〇年前後に於ける各國殖民地並に占領地。
- 第卅一圖 スエズ・パナマ兩運河の平面圖と斷面圖。
- 第三十圖 亞弗利加に於ける各國殖民地。南亞弗利加。伊土兩國の關係。
- 第廿九圖 日露戰役(其二)。旅順の要塞。大連市街。日本海大海戰。露國艦隊降伏。



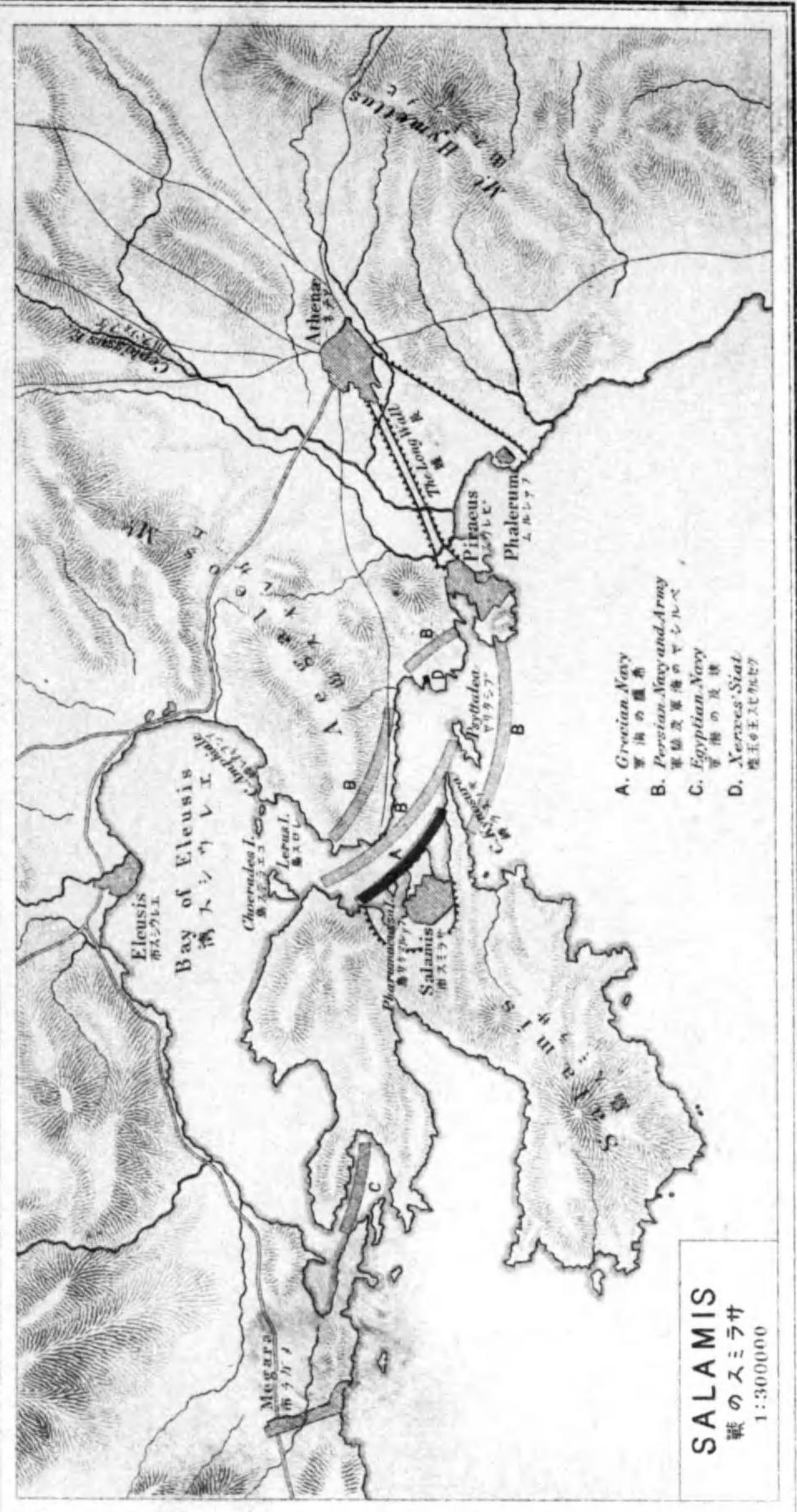
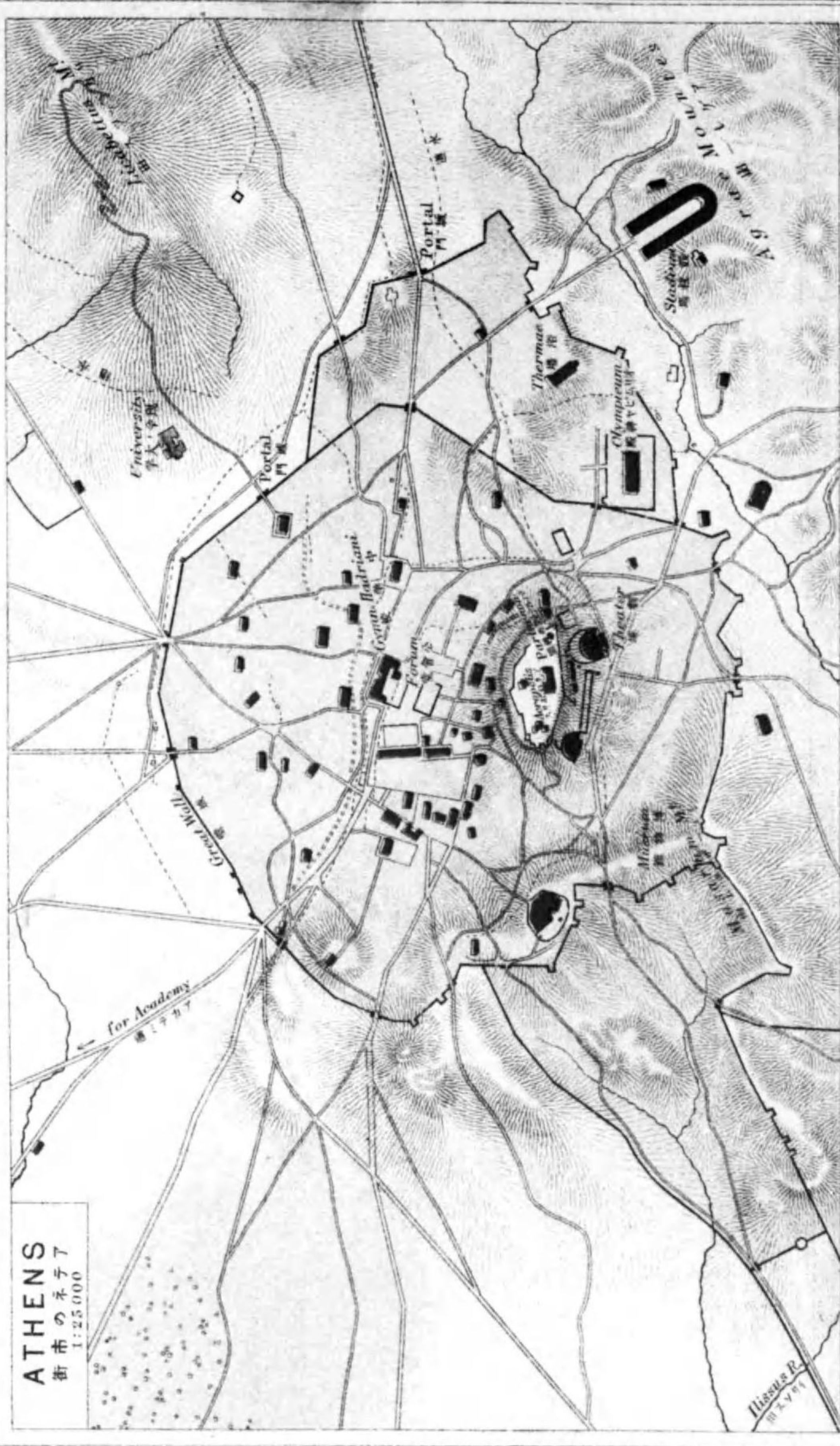
クビデ及ソロモンの建設せし城壁
ヒスキヤの建設せし城壁
アグリッパの建設せし城壁

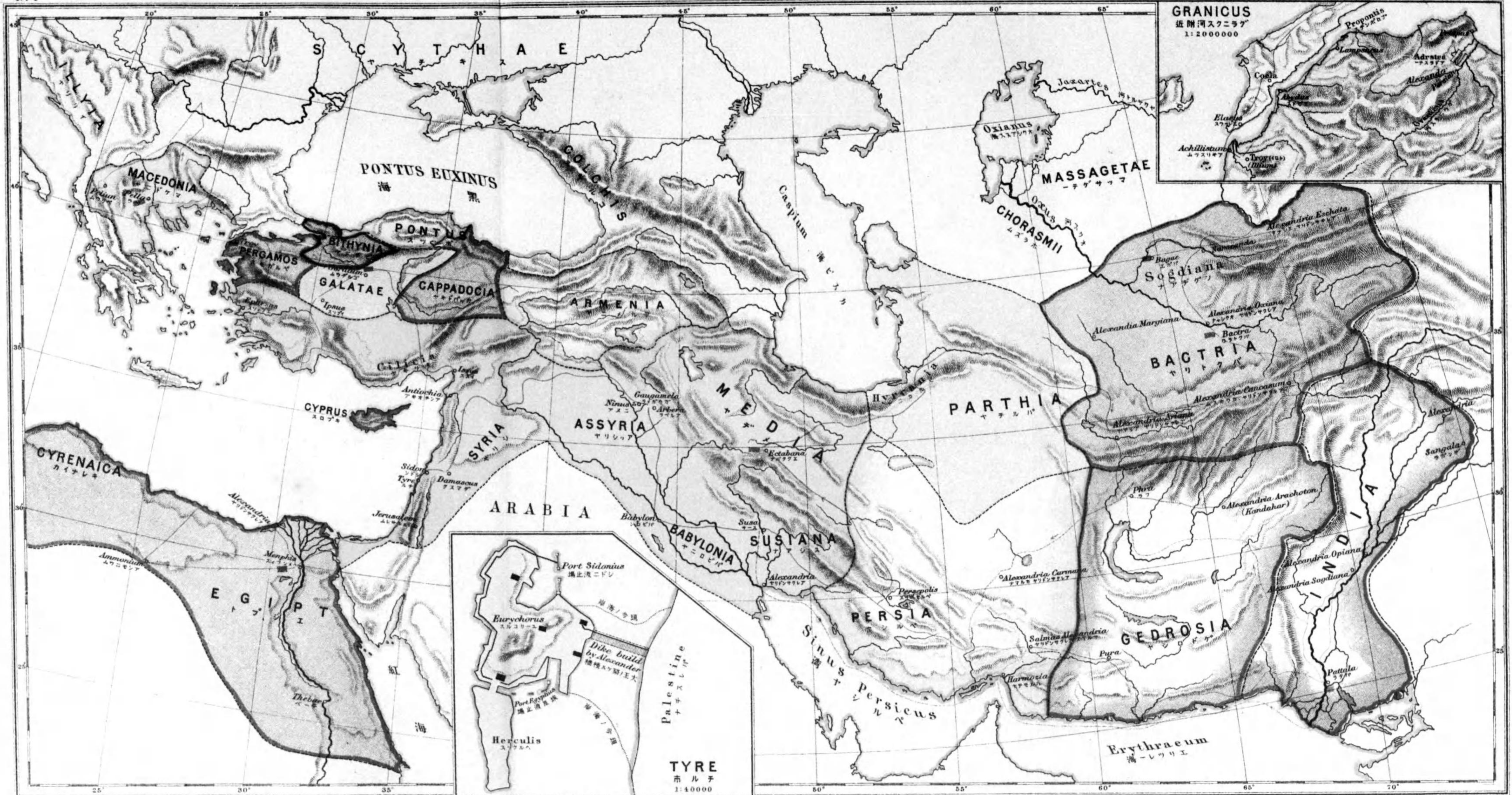
戦のレレヒモルテ臘希の頃紀世五前元紀

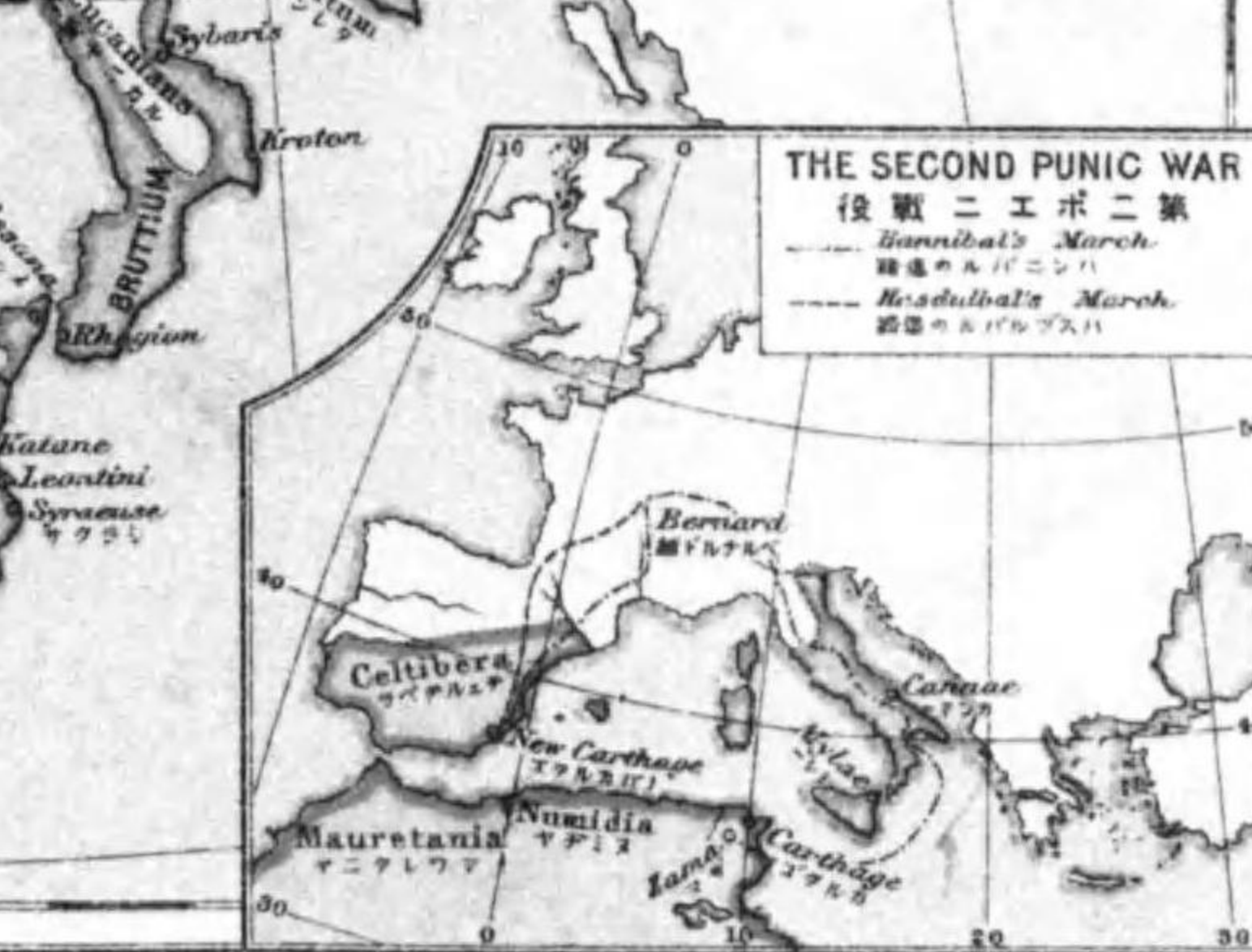
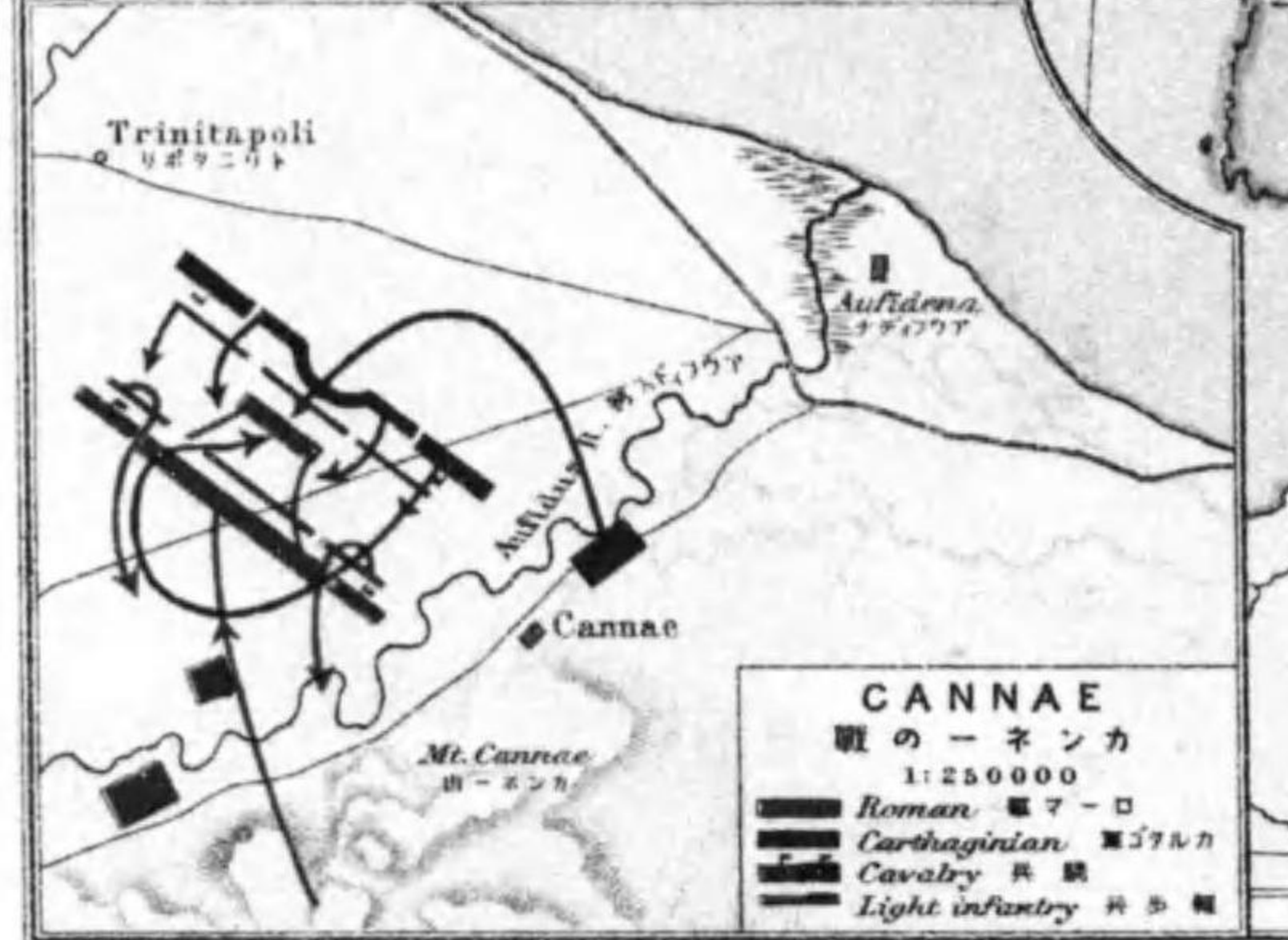
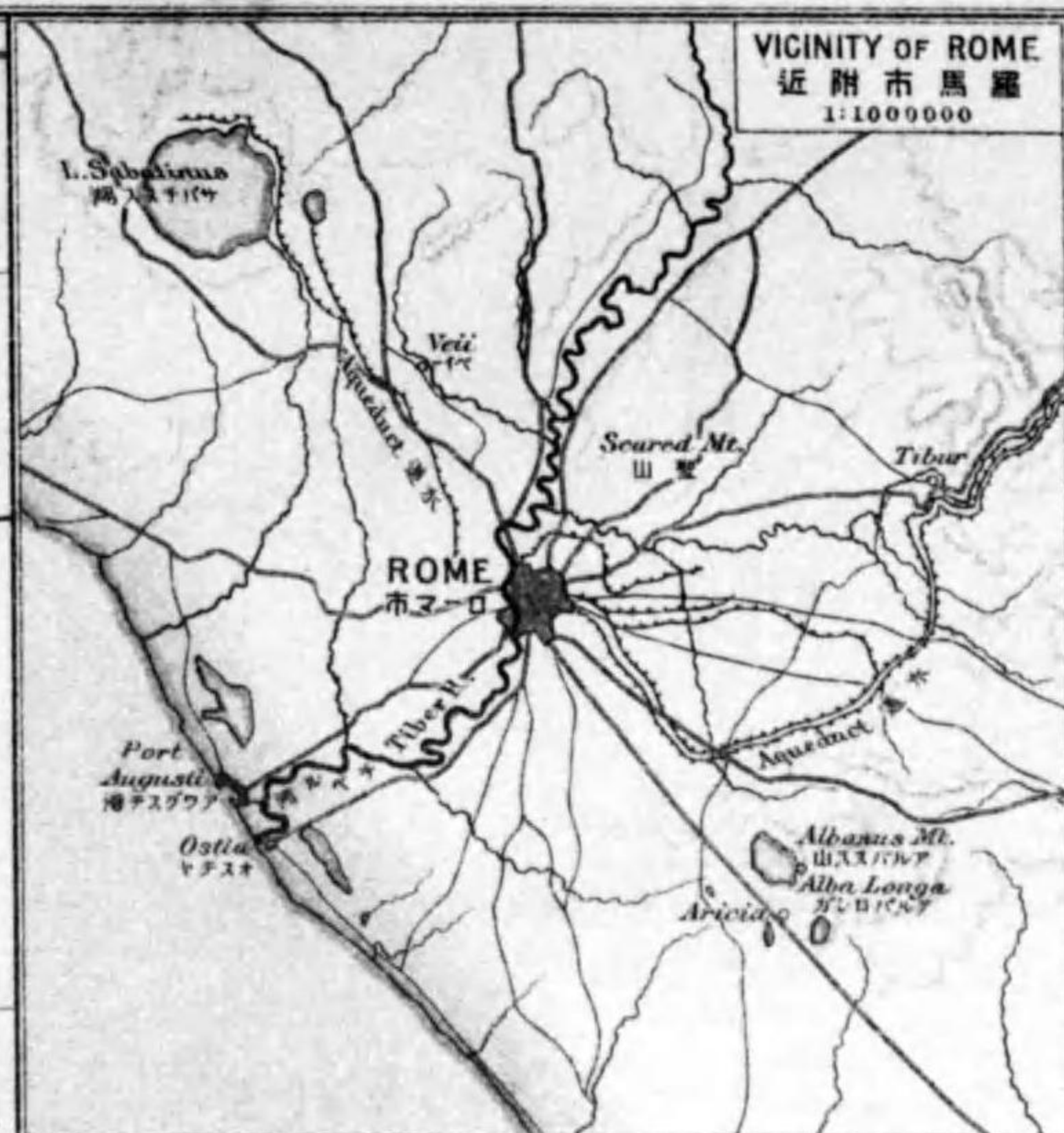
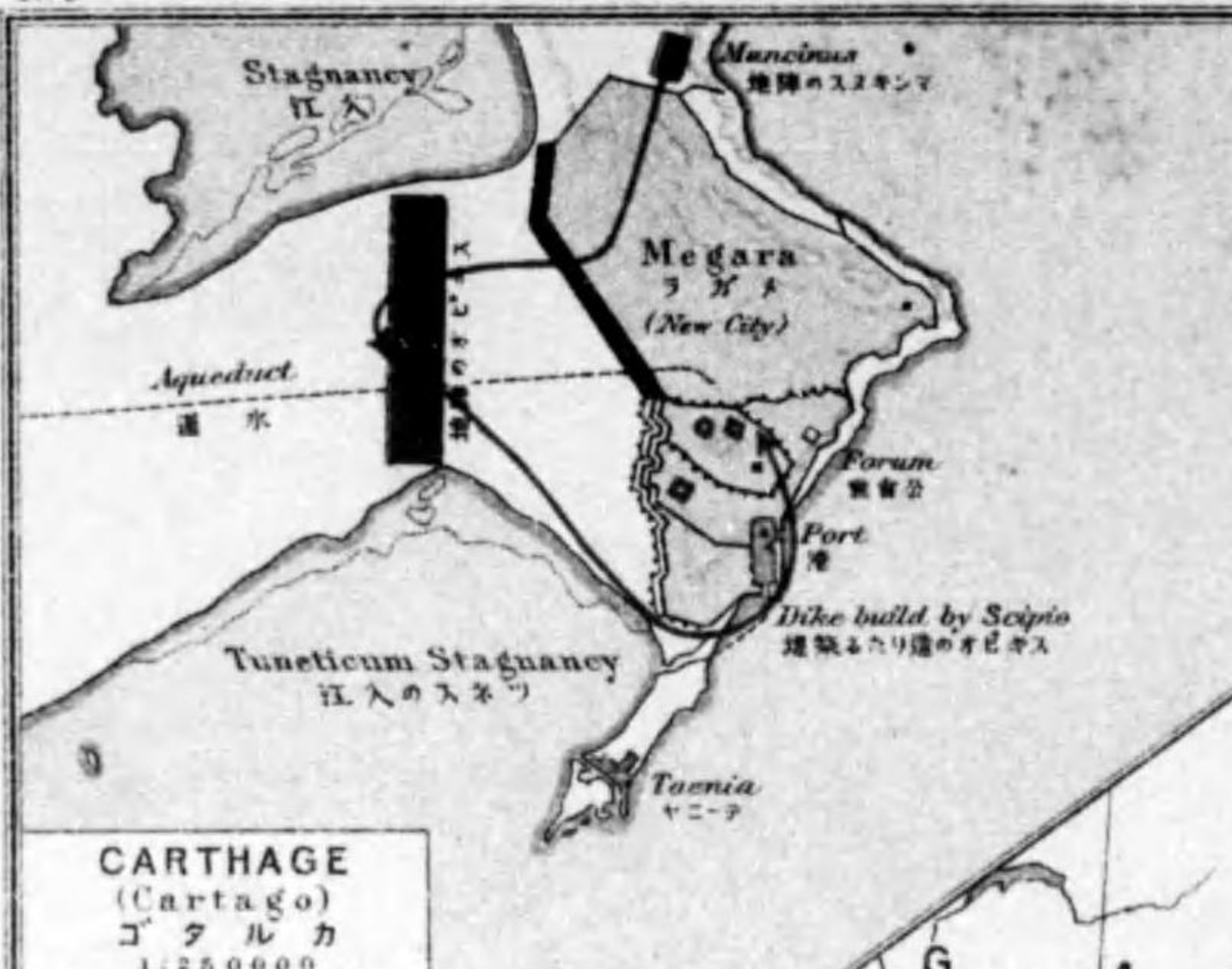
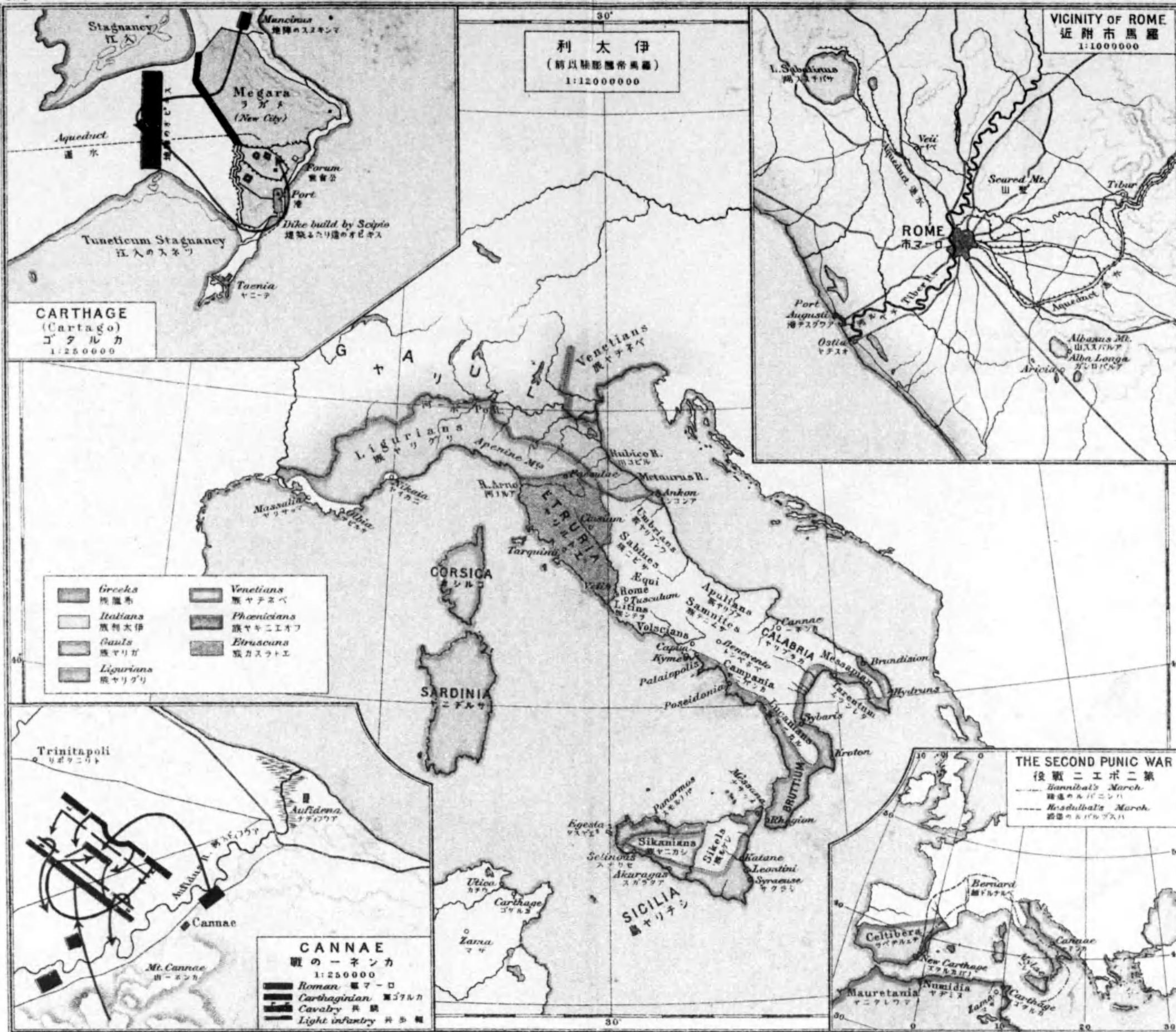


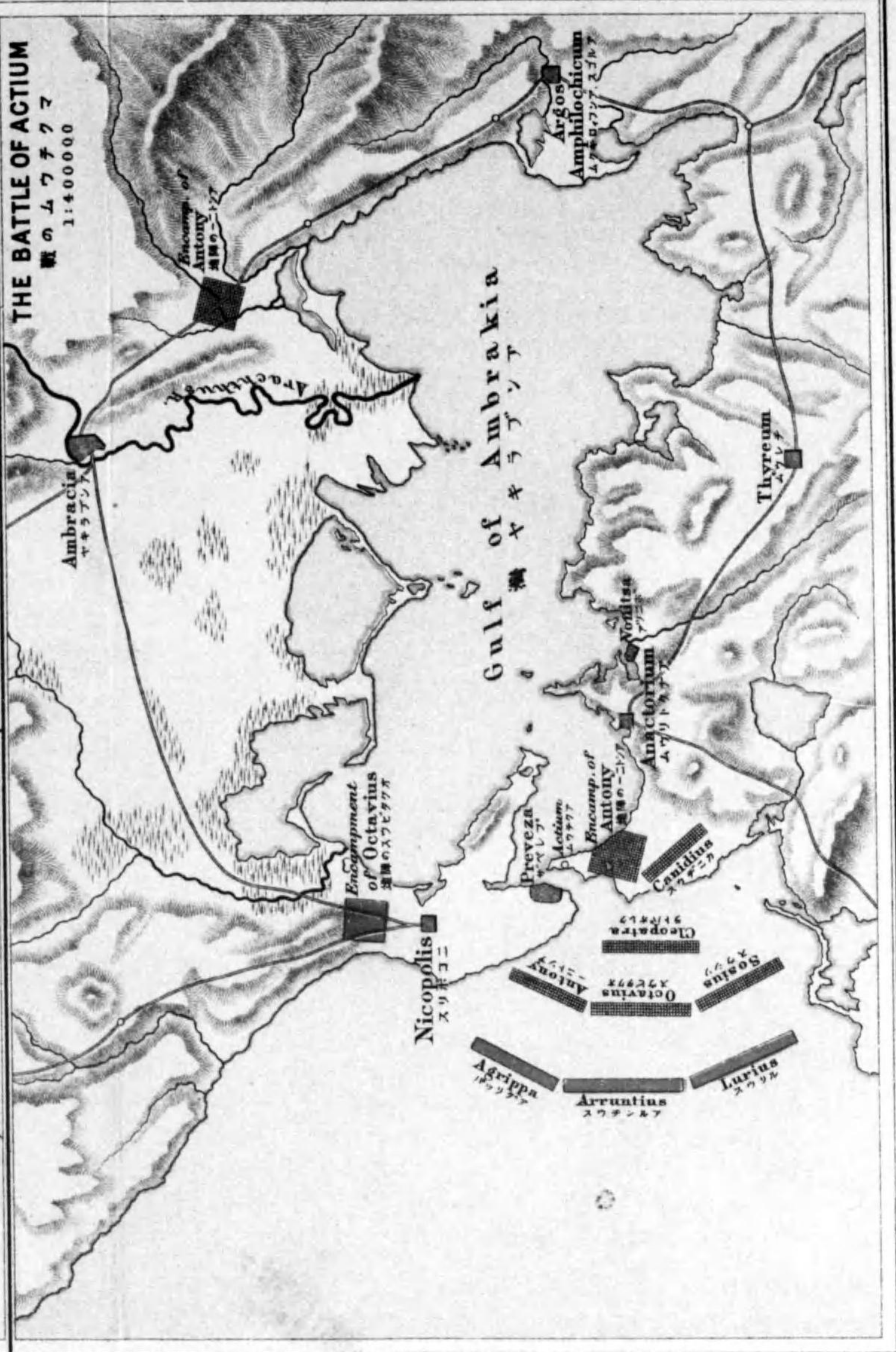
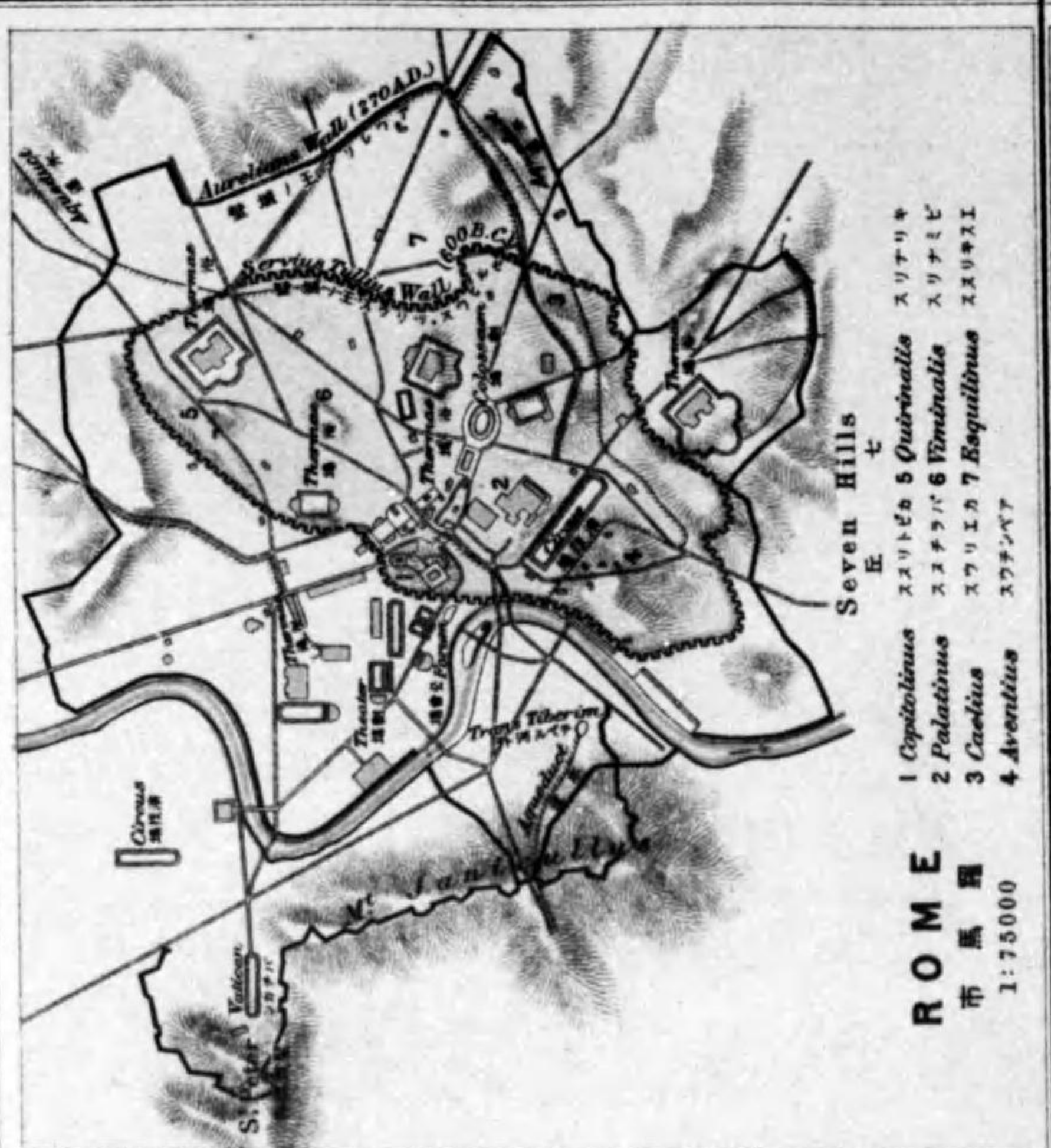
戦のスミラサ及街市ネテア

No. 3



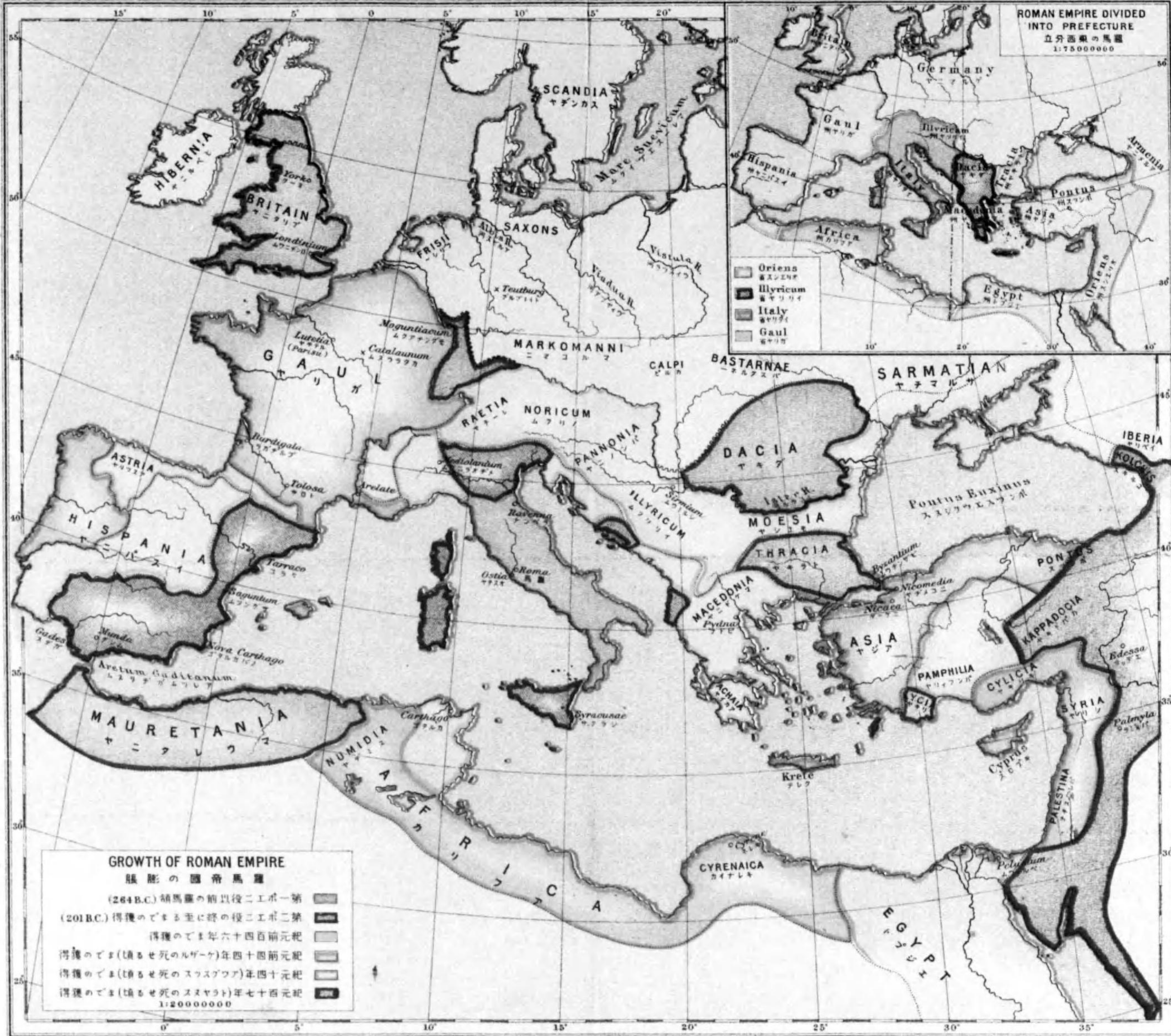


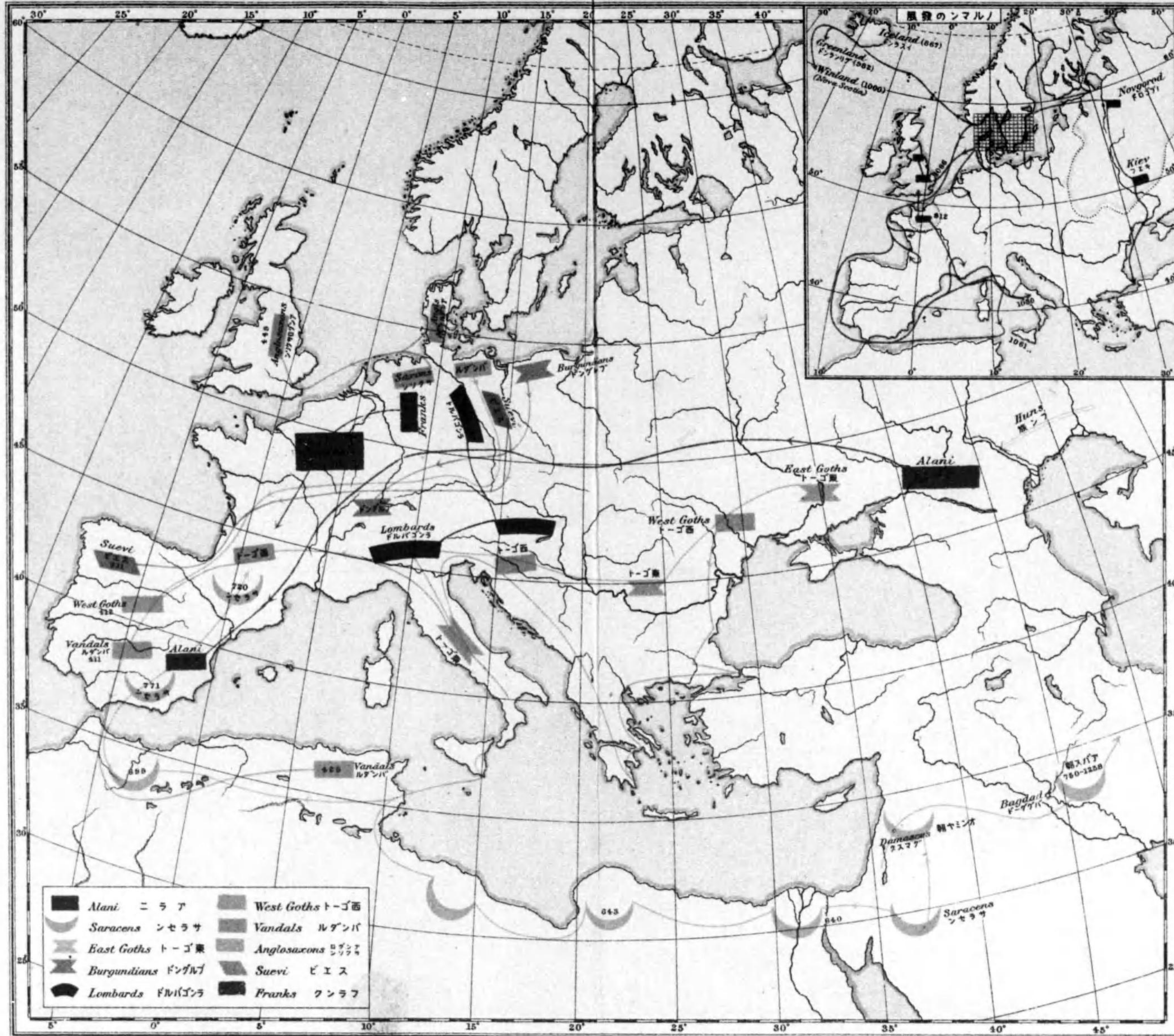




立分西東の馬羅、脹膨の國帝馬羅

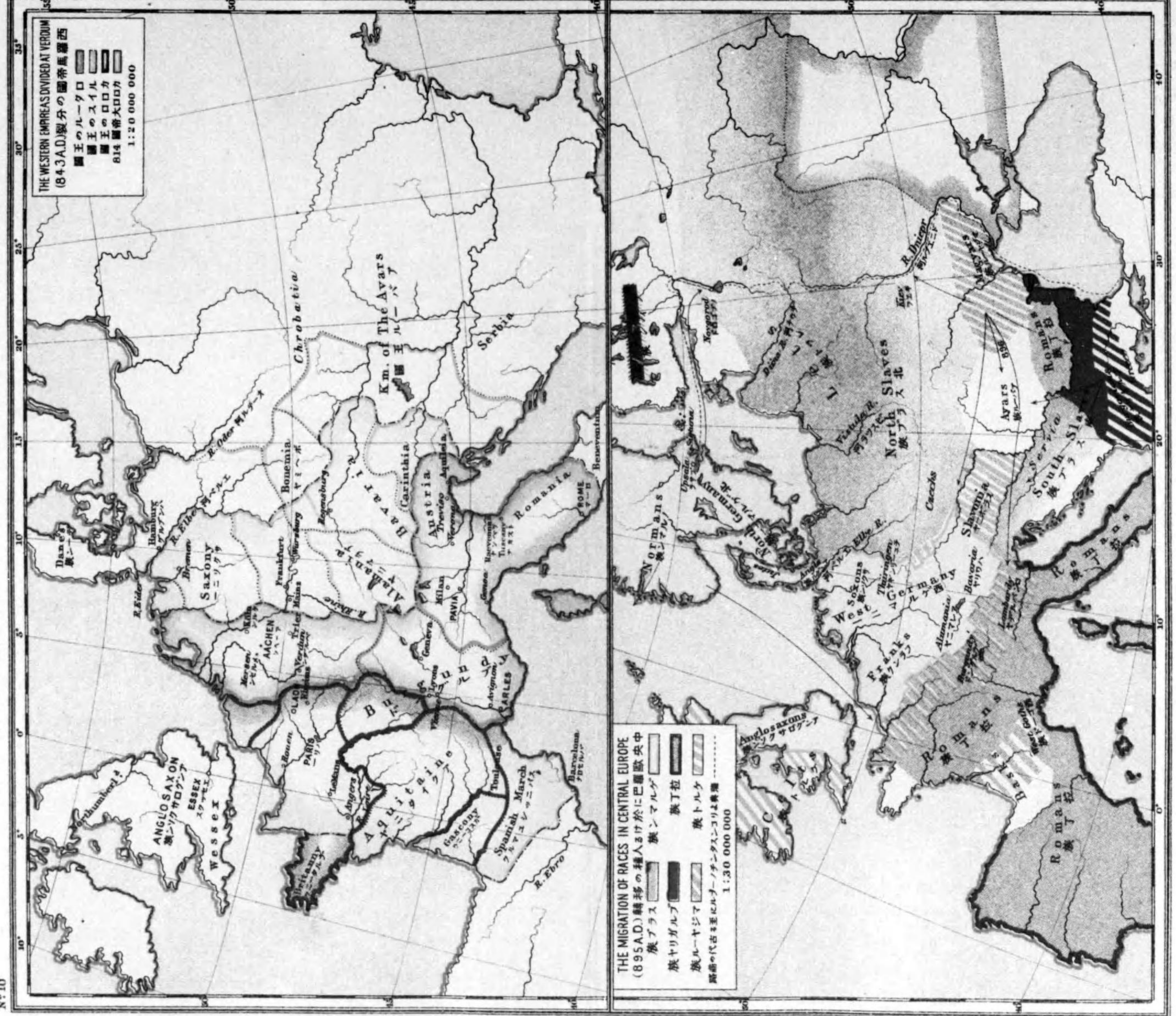
No. 7



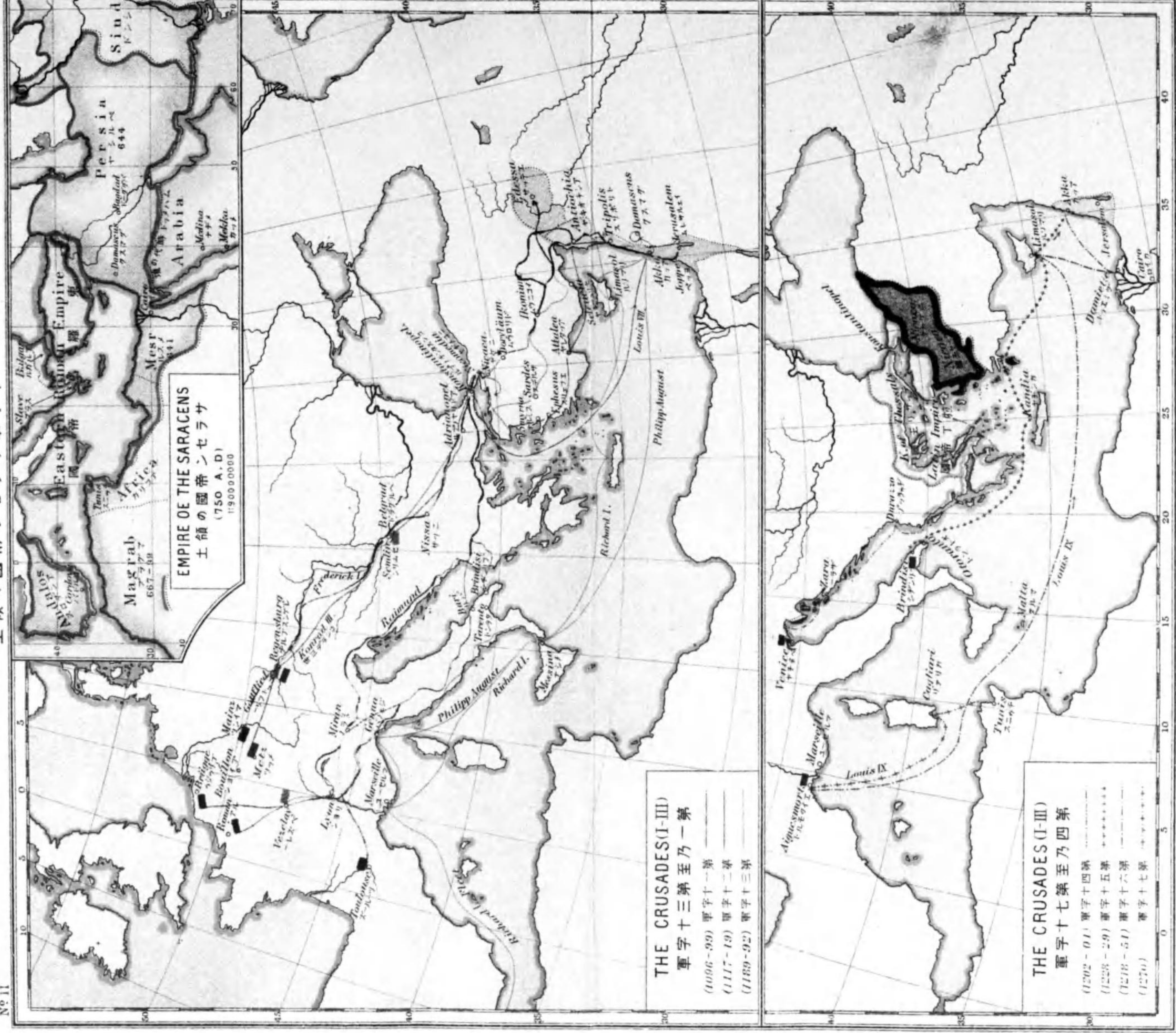




(895 A.D.) 轉移の種人 3 け於に巴羅歐央中 (843 A.D.) 裂分の國帝馬羅西

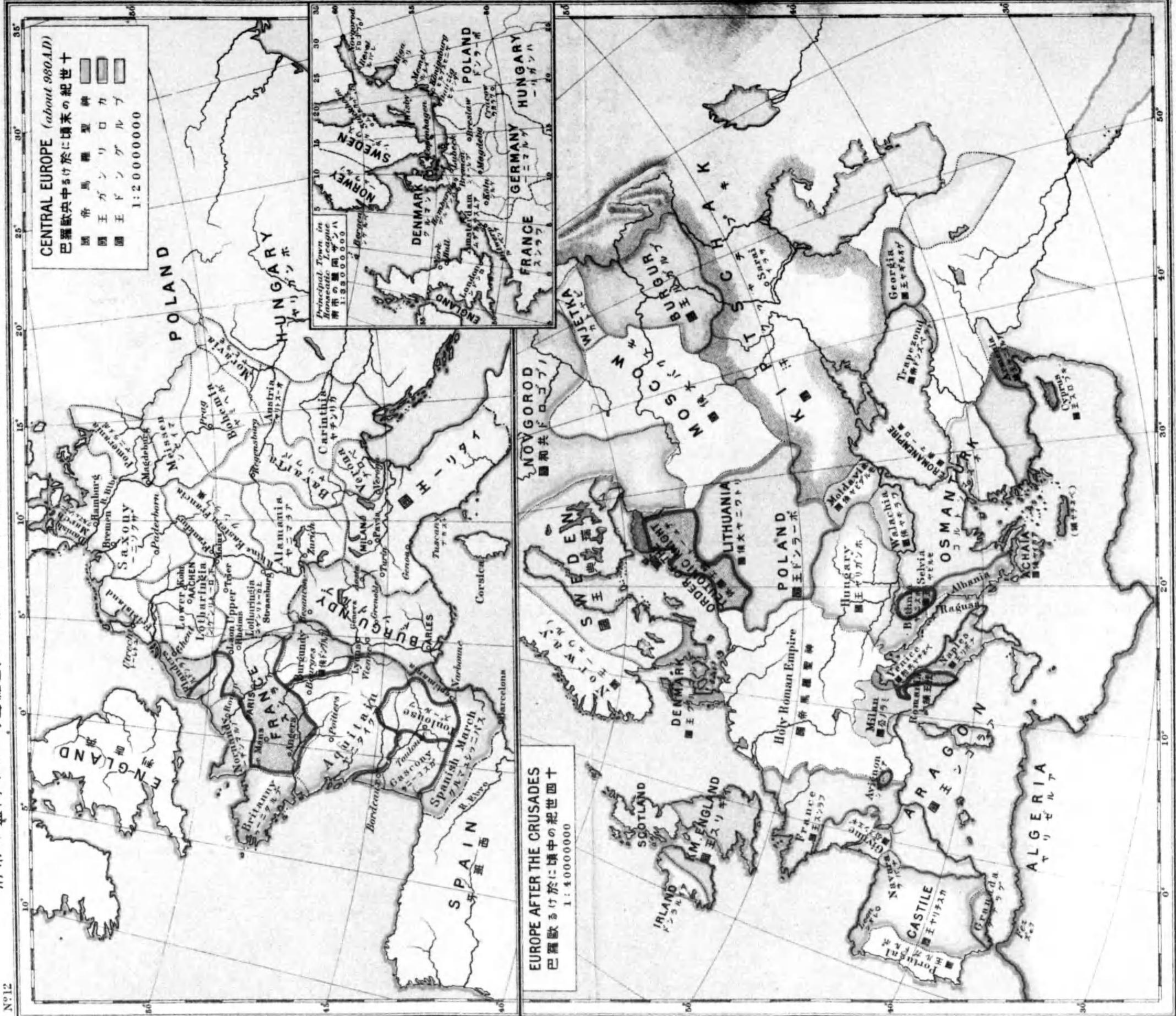


十字軍のサラセン帝國の領土

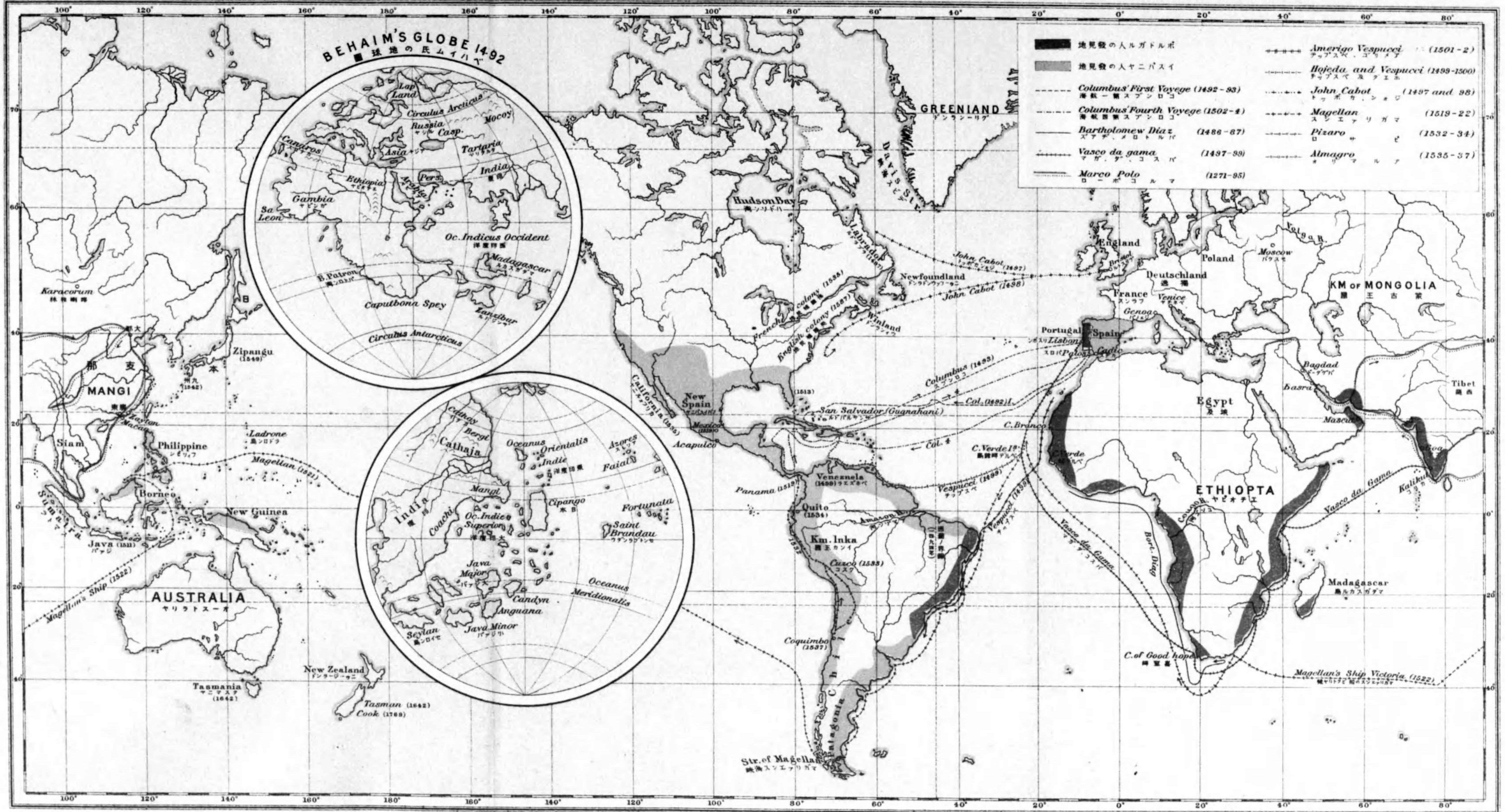


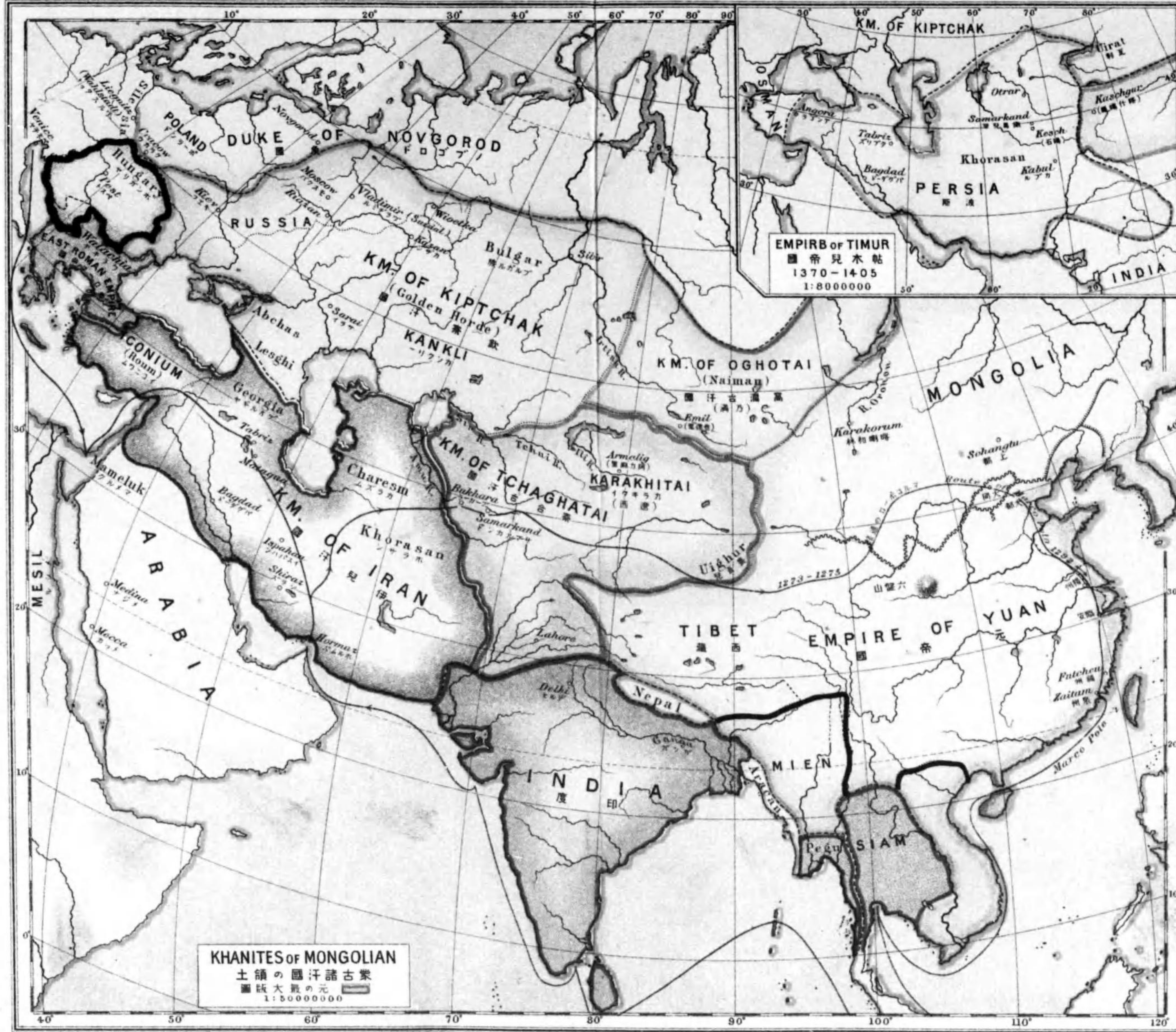
府市の聖同ザンハ.巴羅歐るけ於に頃中の紀世四十.巴羅歐央中るけ於に頃末の紀世十

No.12





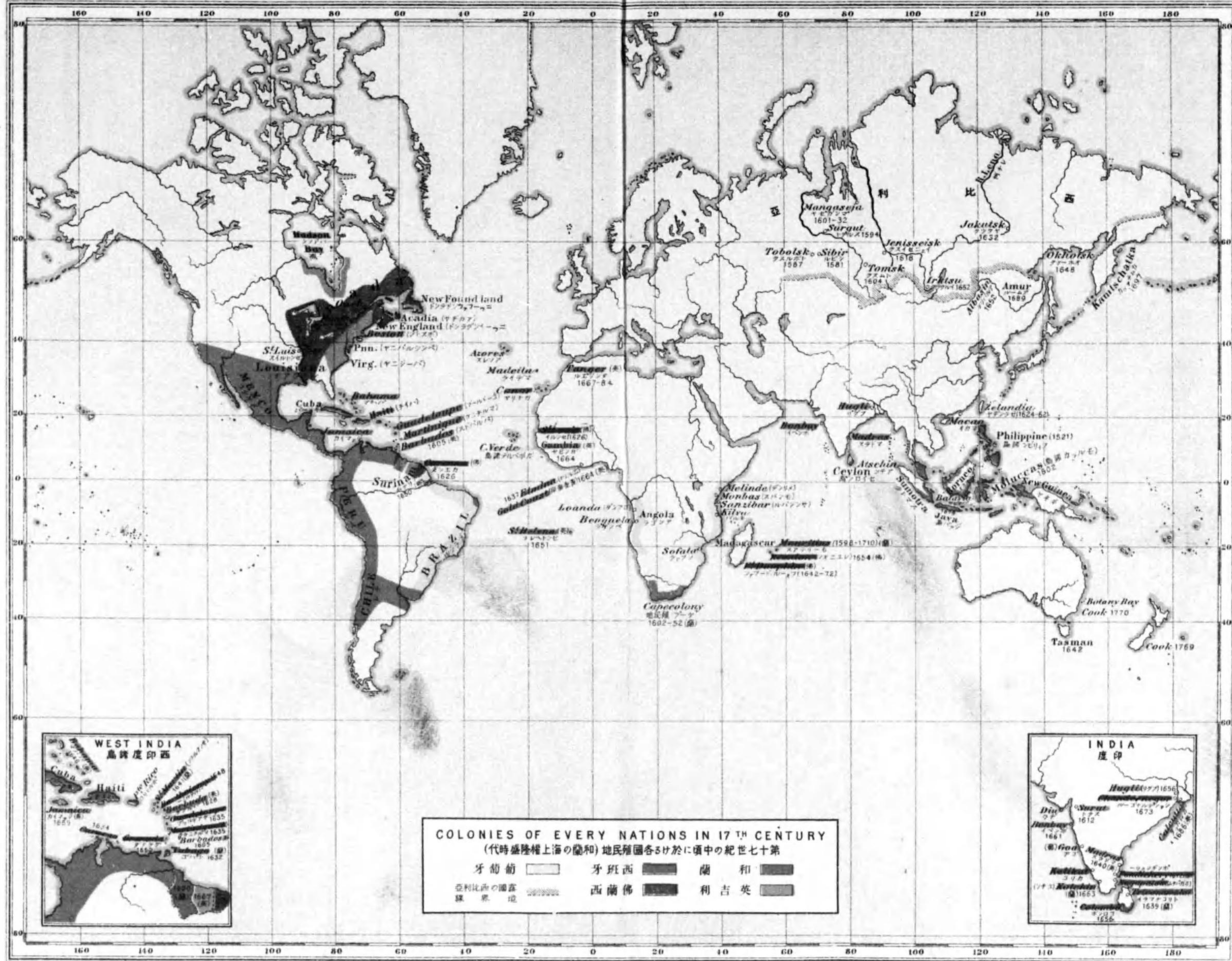




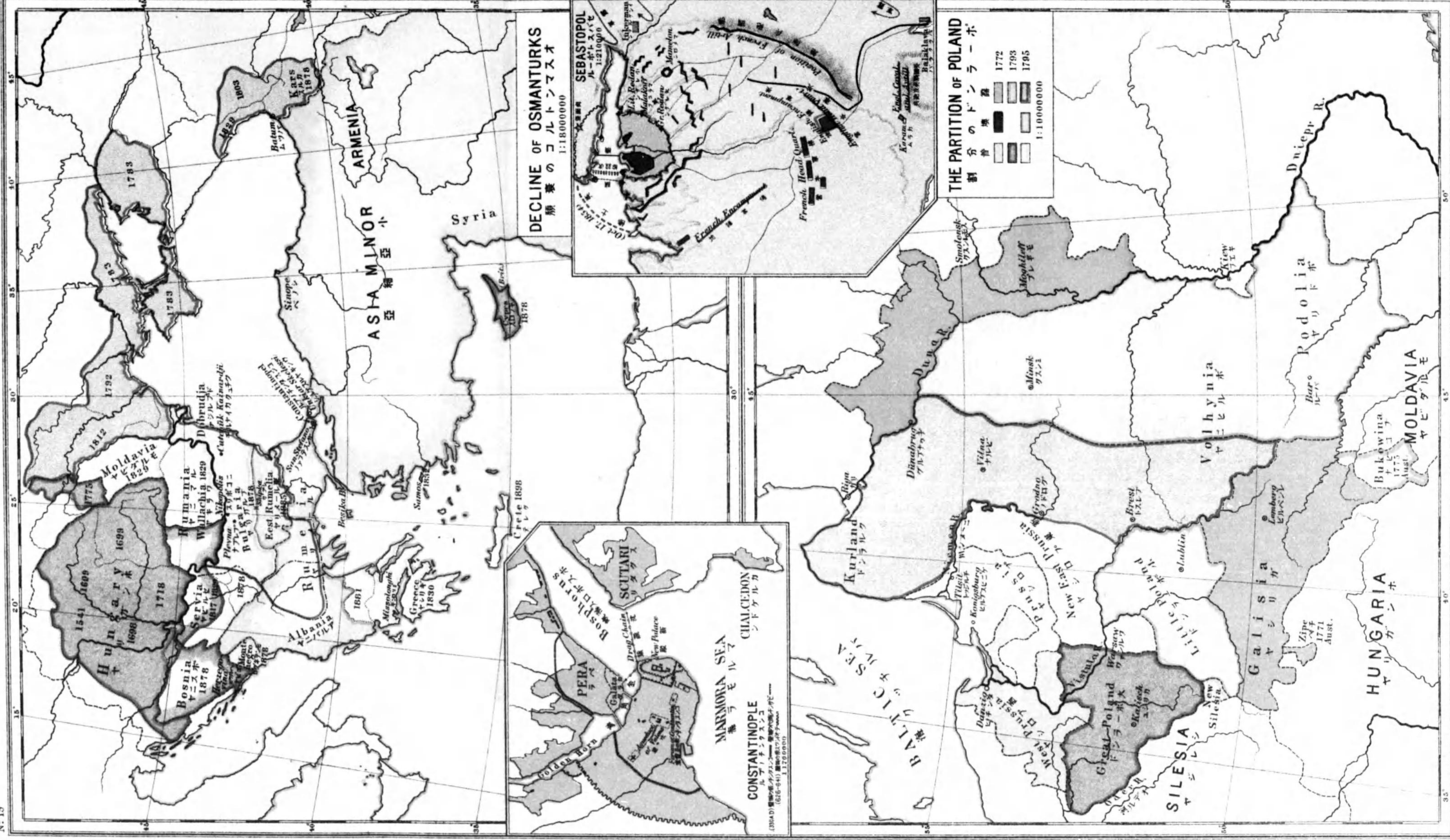
KHANITES OF MONGOLIAN
 土領の國汗諸古蒙
 圖版大戦の元
 1:8000000

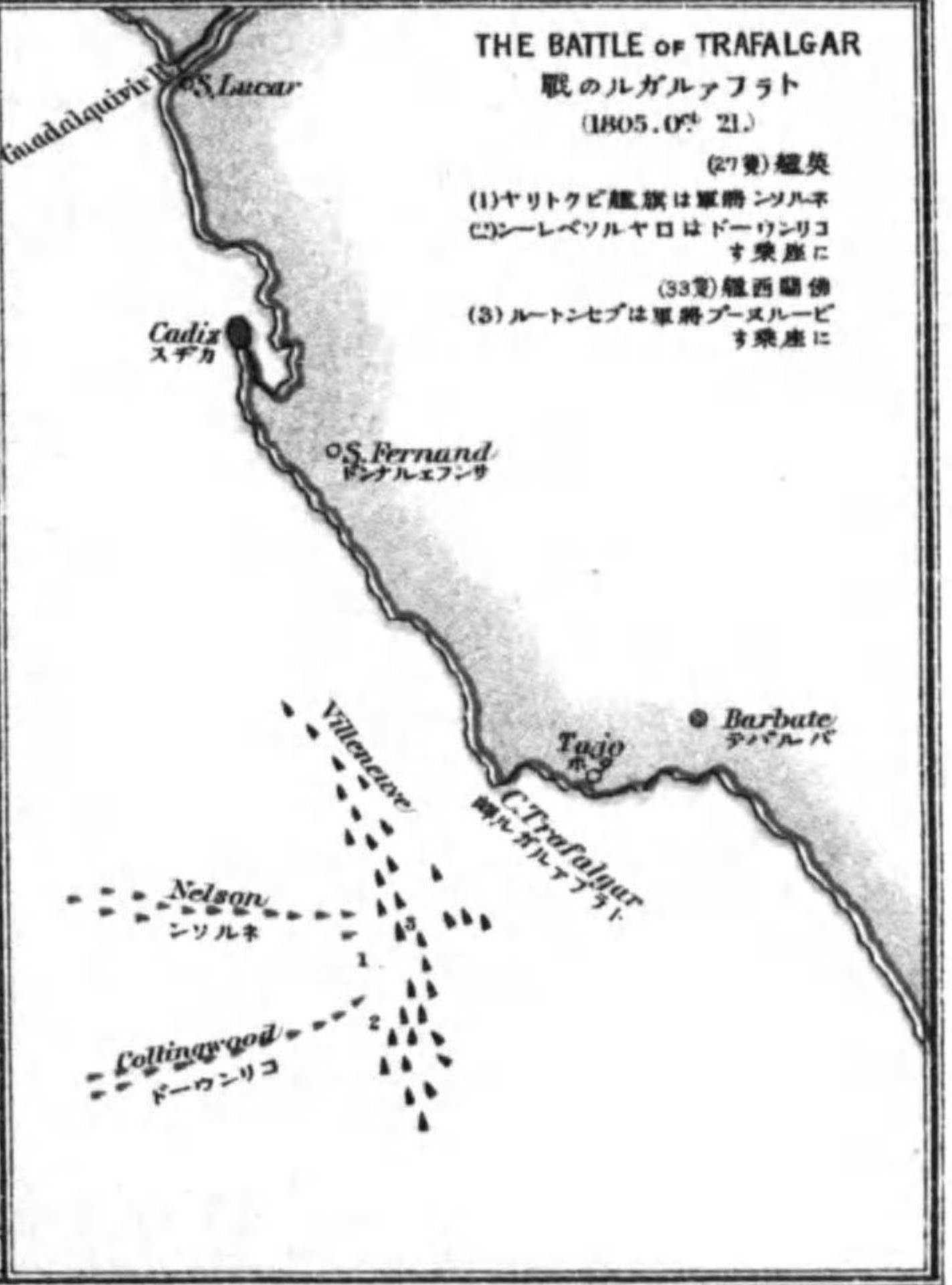
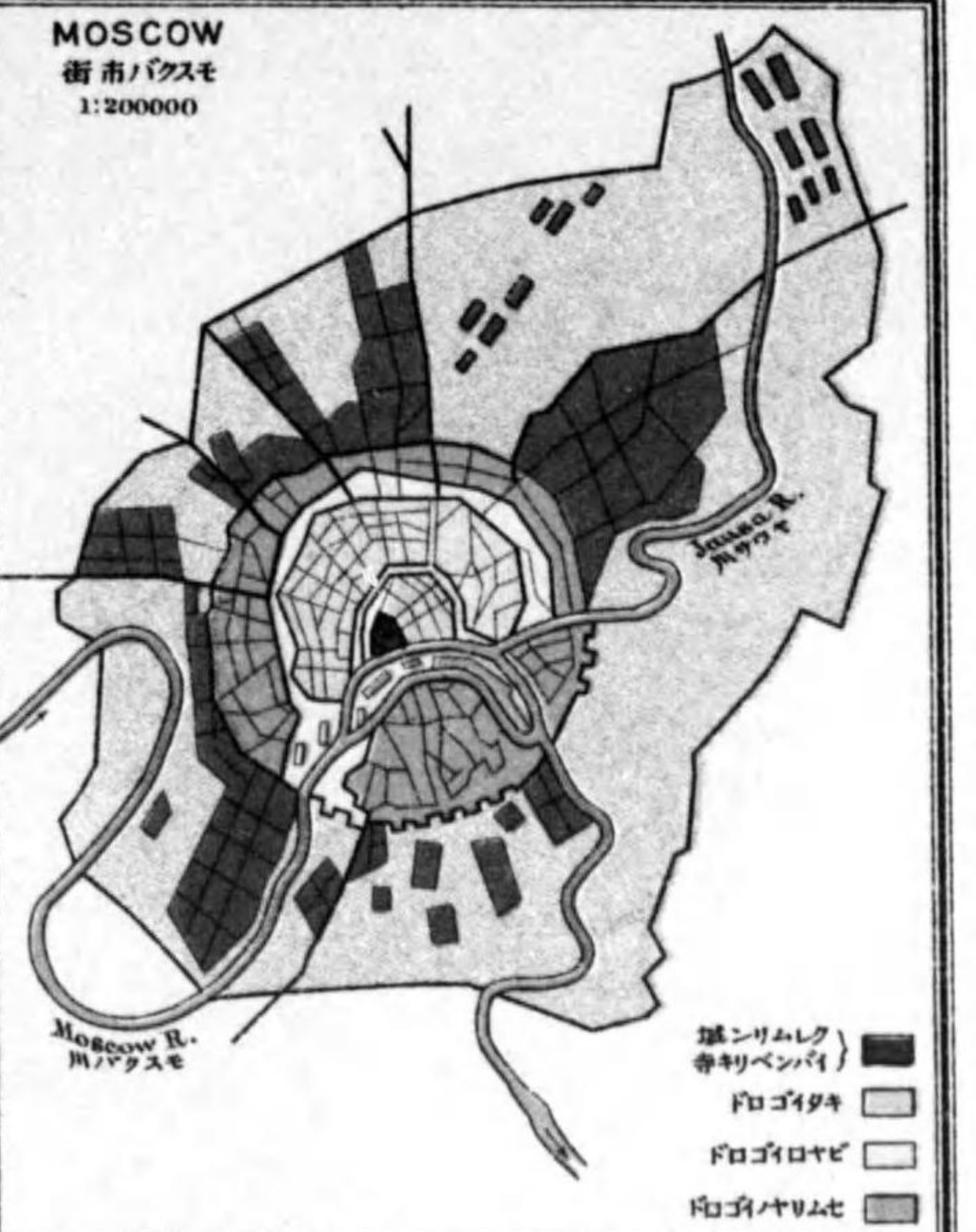
EMPIRE OF TIMUR
 國帝兒木帖
 1370-1405
 1:8000000





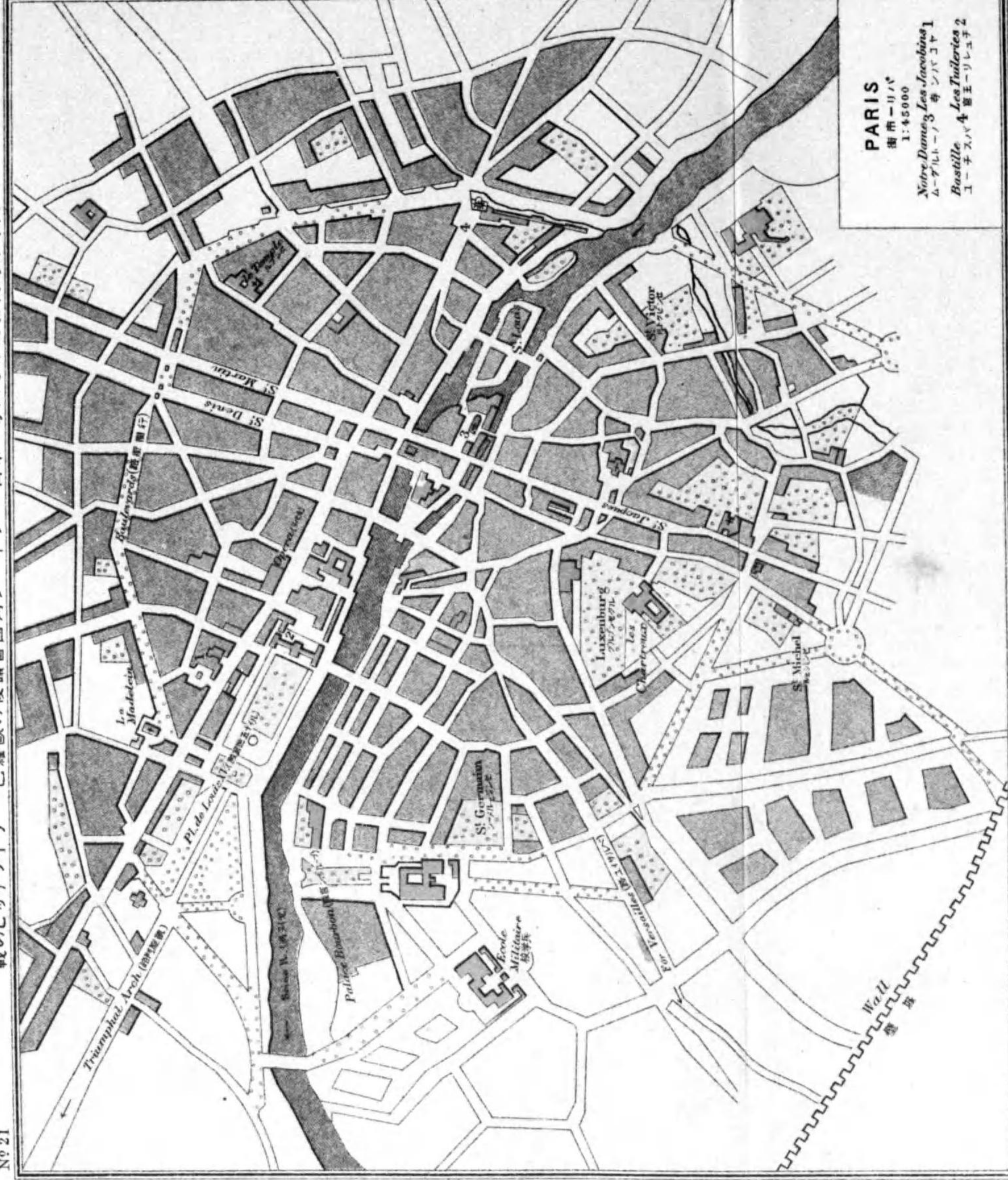






EUROPE AT THE TIME OF NAPOLEON'S GREATEST POWER
Showing Principal Battle of Napoleon
(頃年〇一八-) 巴羅歐の代時盛最ニオレボナ
1:20000000

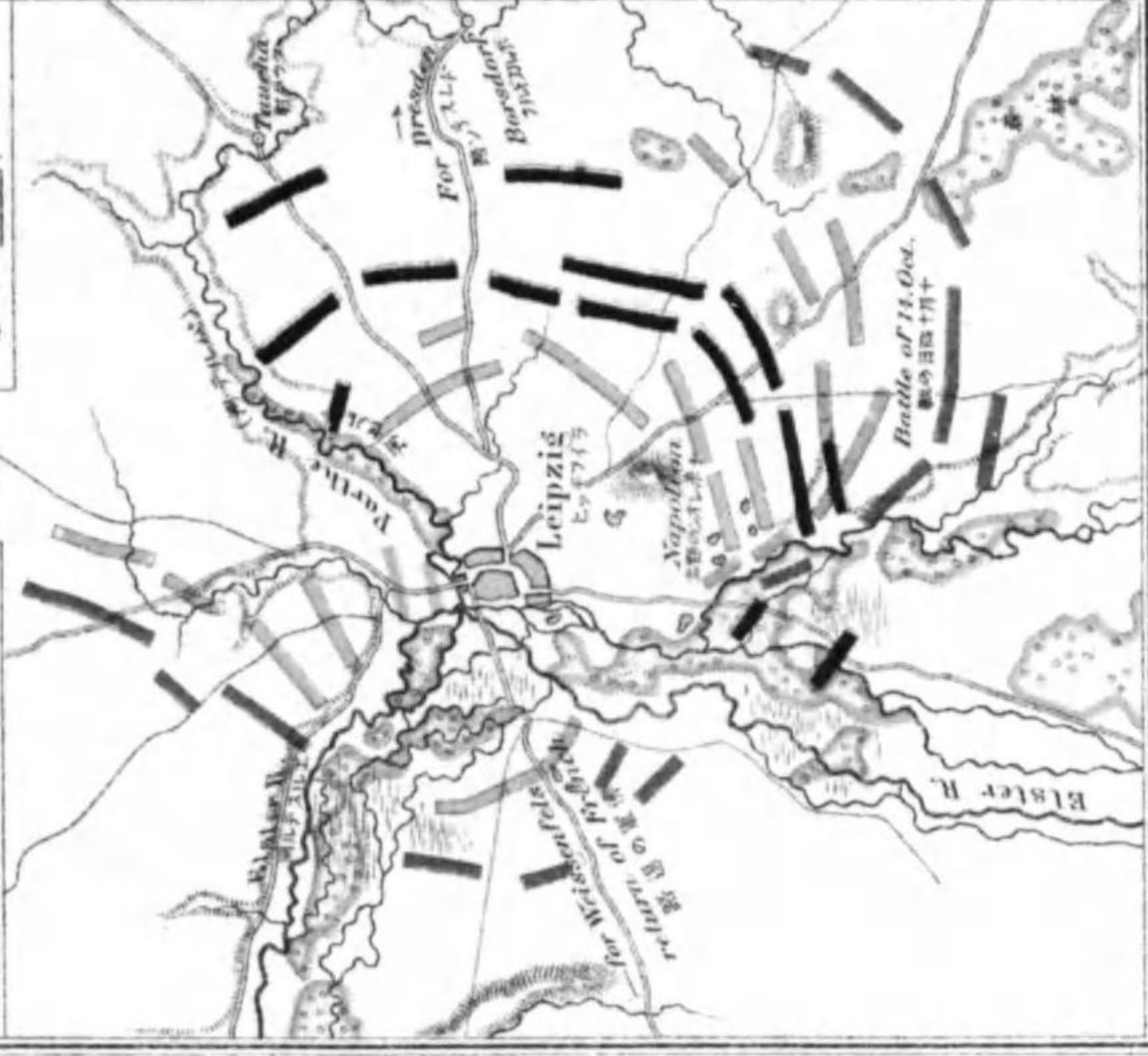
軍普 ■ 軍英 ■ 軍佛 ■



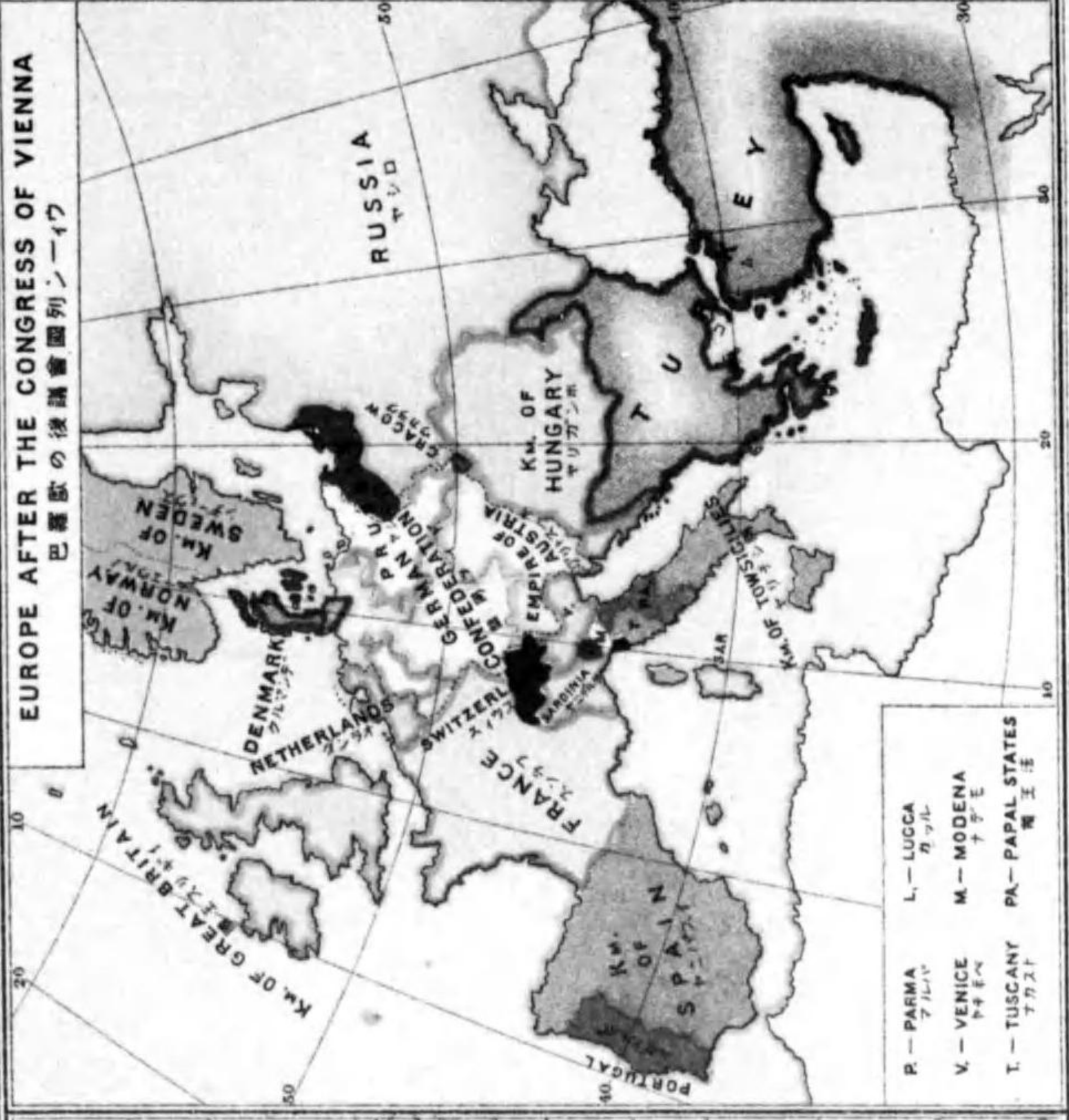
PARIS
街市一リパバ
1:45000
Notre-Dame, Les Jacobins 1
ムアトレイノノ 3 街 シバコヤ 1
Bastille 4 Les Tuileries 2
ユ一子スバ 4 聖王一リレユ 2

BATTLE OF LEIPZIG (1813)
戦のヒツチブライラ
1:300000

黒色 日六十月十
黒色 日六十月十
黒色 日六十月十



EUROPE AFTER THE CONGRESS OF VIENNA
巴羅歐の後議會國列シ一ィウ



R - PARMA
L - LUCCA
V - VENICE
M - MODENA
T - TUSCANY
PA - PAPAL STATES

加利米亞中央、地民殖るけ於に紀世七十、地民殖の加利米亞南、脹膨の國衆合加利米亞



COLONIES OF SOUTH AMERICA
 地民殖の加利米亞南
 1:60000000

脹膨の國衆合加利米亞
 1:30000000

CENTRAL AMERICA
 加利米亞中央
 1:35000000

COLONIES IN THE 17th CENTURY
 地民殖るけ於に紀世七十
 1:25000000

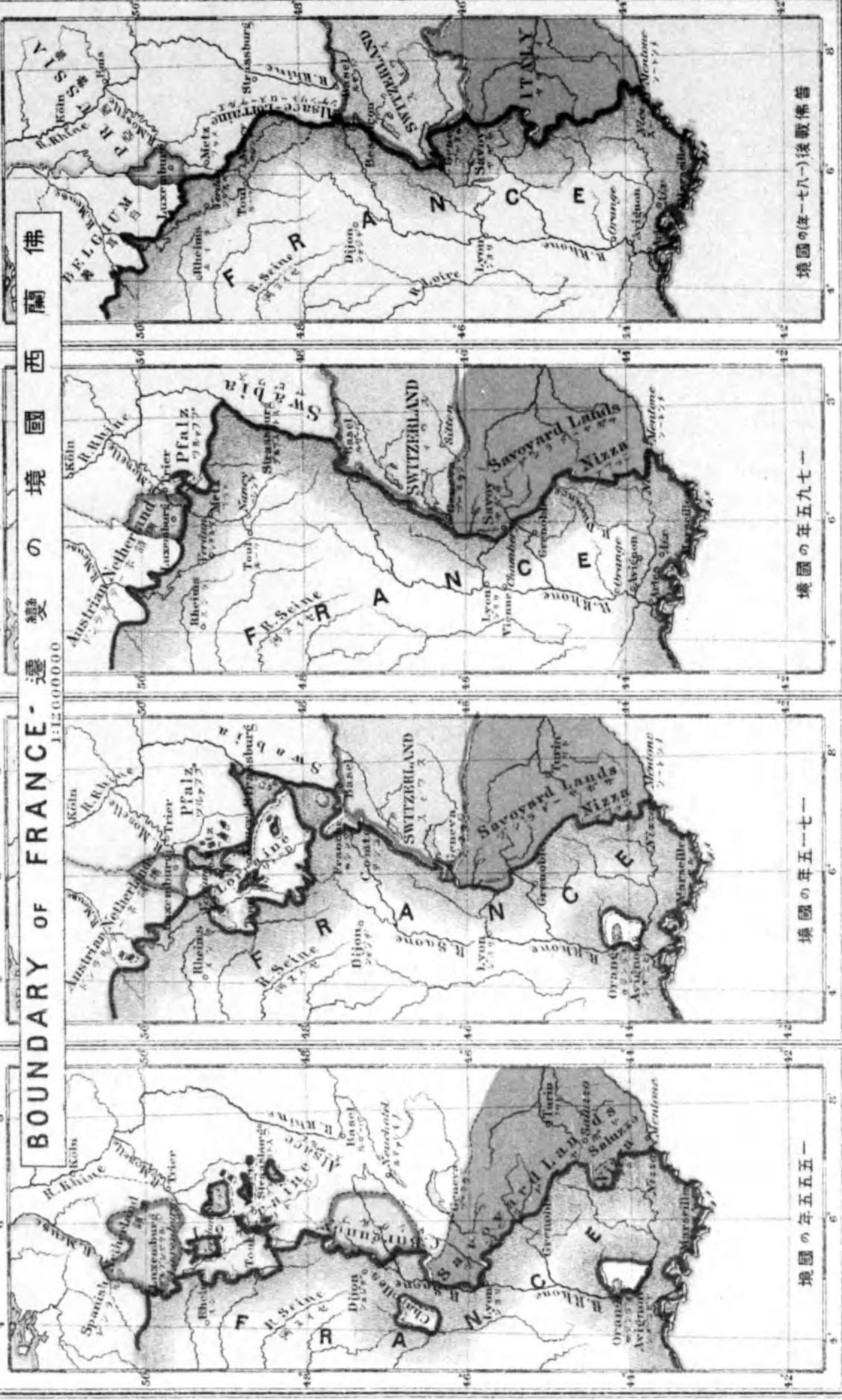
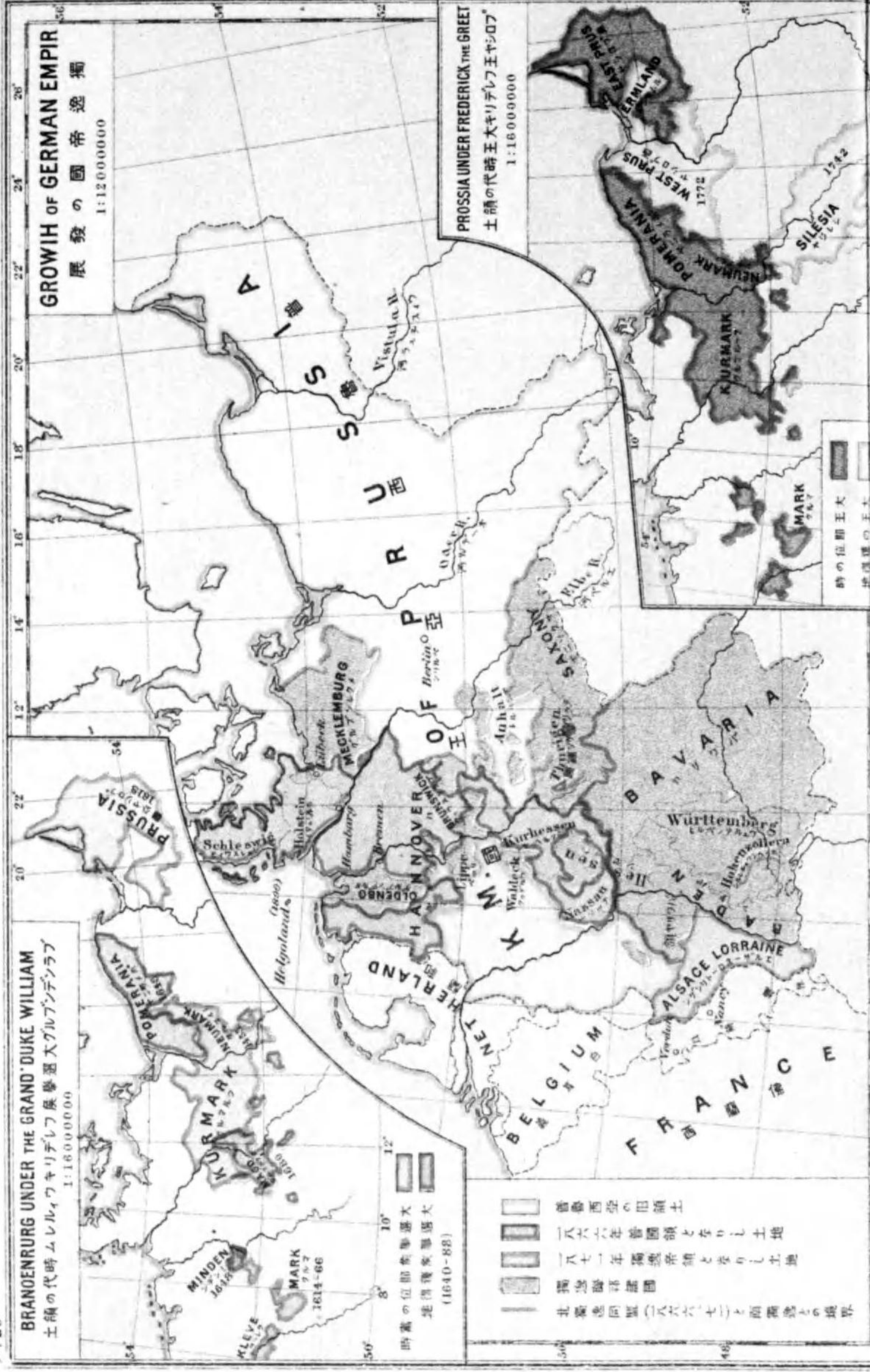
Colonies of Spa. 地民殖牙西
 Colonies of Port. 地民殖牙葡
 Colonies of Fran. 地民殖西蘭

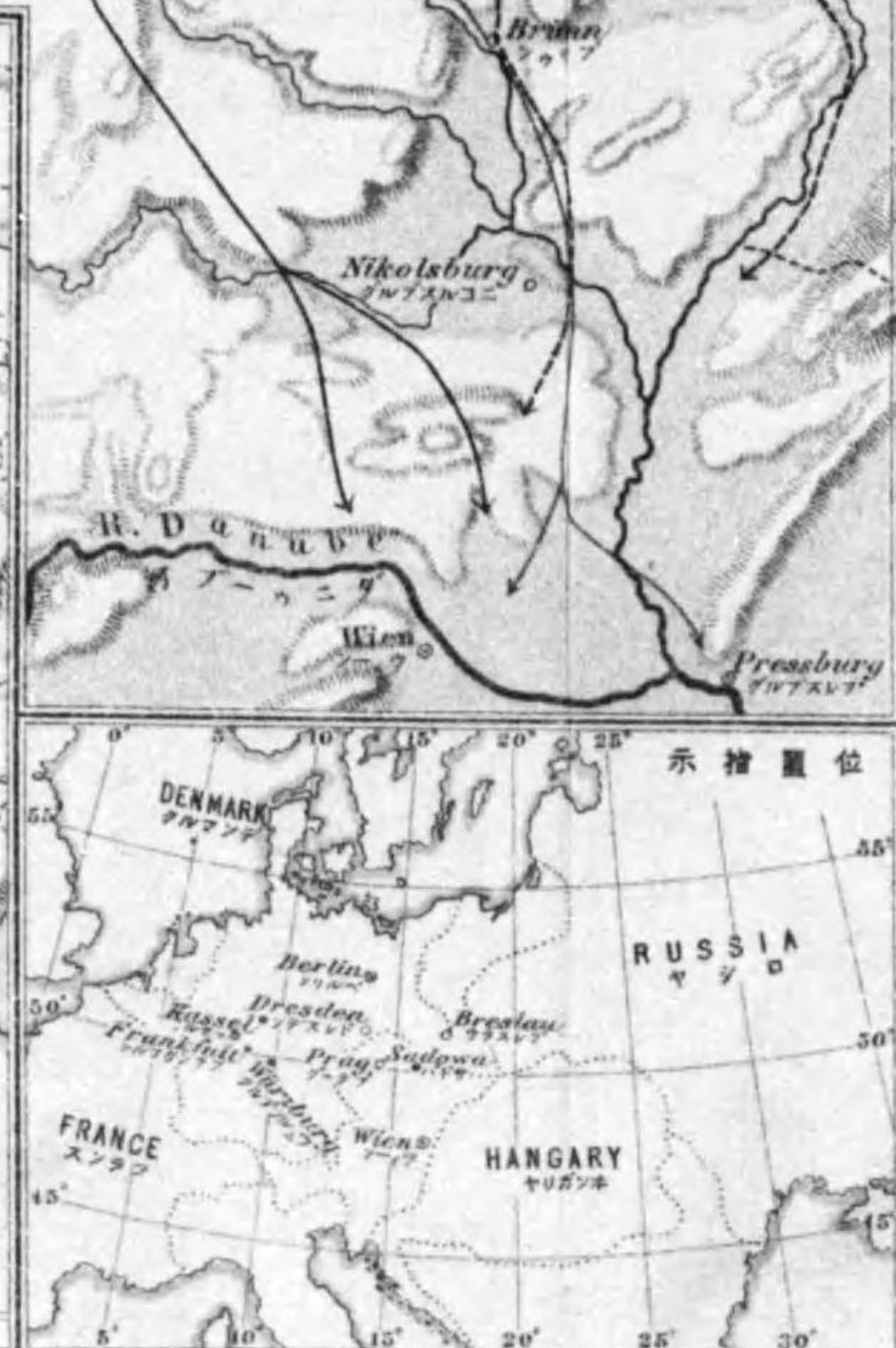
第一期 (1492-93)
 第二期 (1493-96)
 第三期 (1498-1500)
 第四期 (1500-04)
 第五期 (1613-20)

州三十の時當國連年三八七
 地土とて與讓の國英時の國連
 投資りよ國佛年三〇八一
 投資りよ國西年九一八一
 州ササキテるせ久加年五四八一
 讓割りよコシキメ年八四八一
 讓割りよコシキメ年三五八一
 二西英に并(年五八/年一六)投指
 地土とせ得獲りよに約條のと國
 地立中(年五八/年一六)代時乱内

遷變の境國西蘭佛、展發の國帝逸獨

No. 25

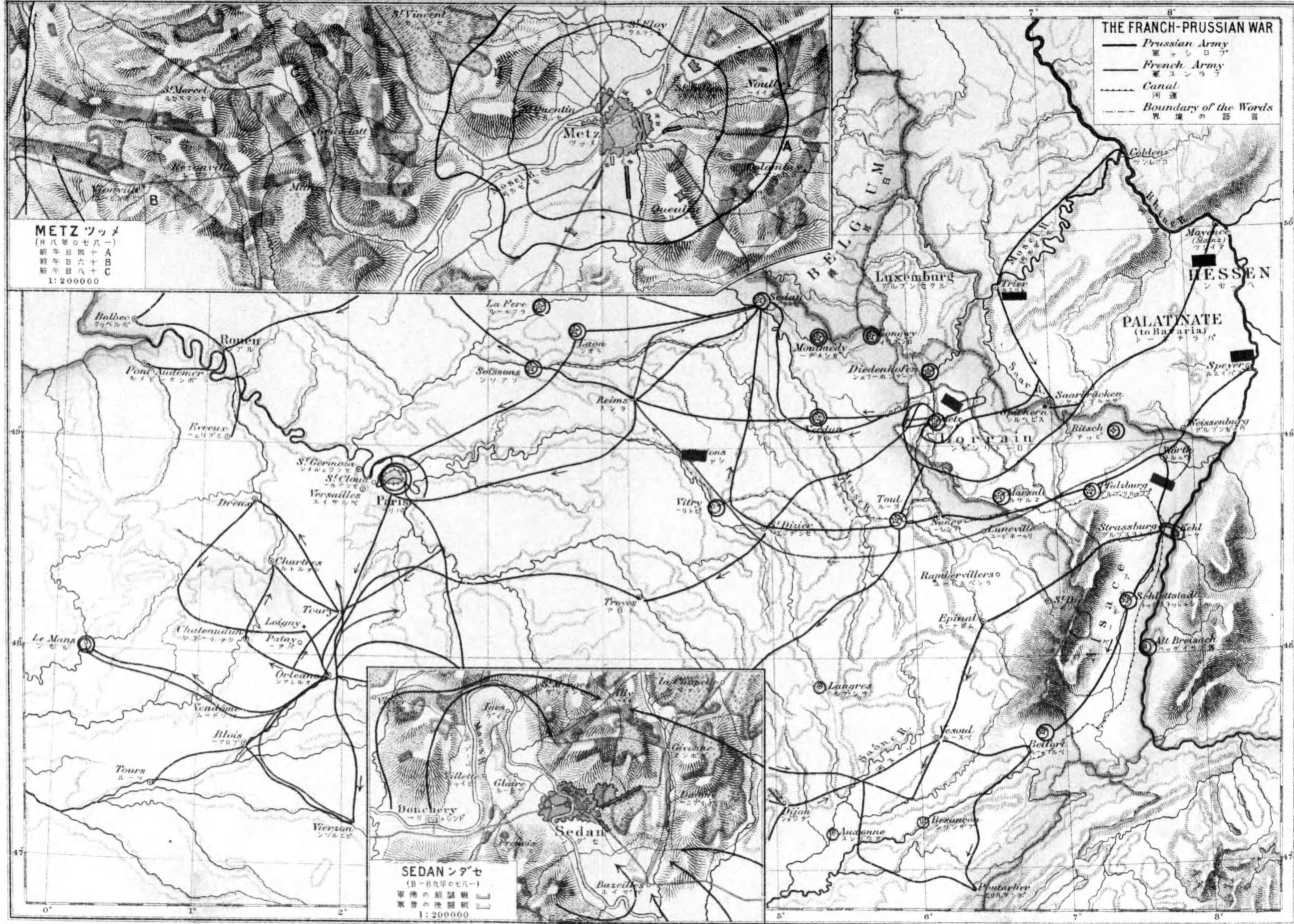


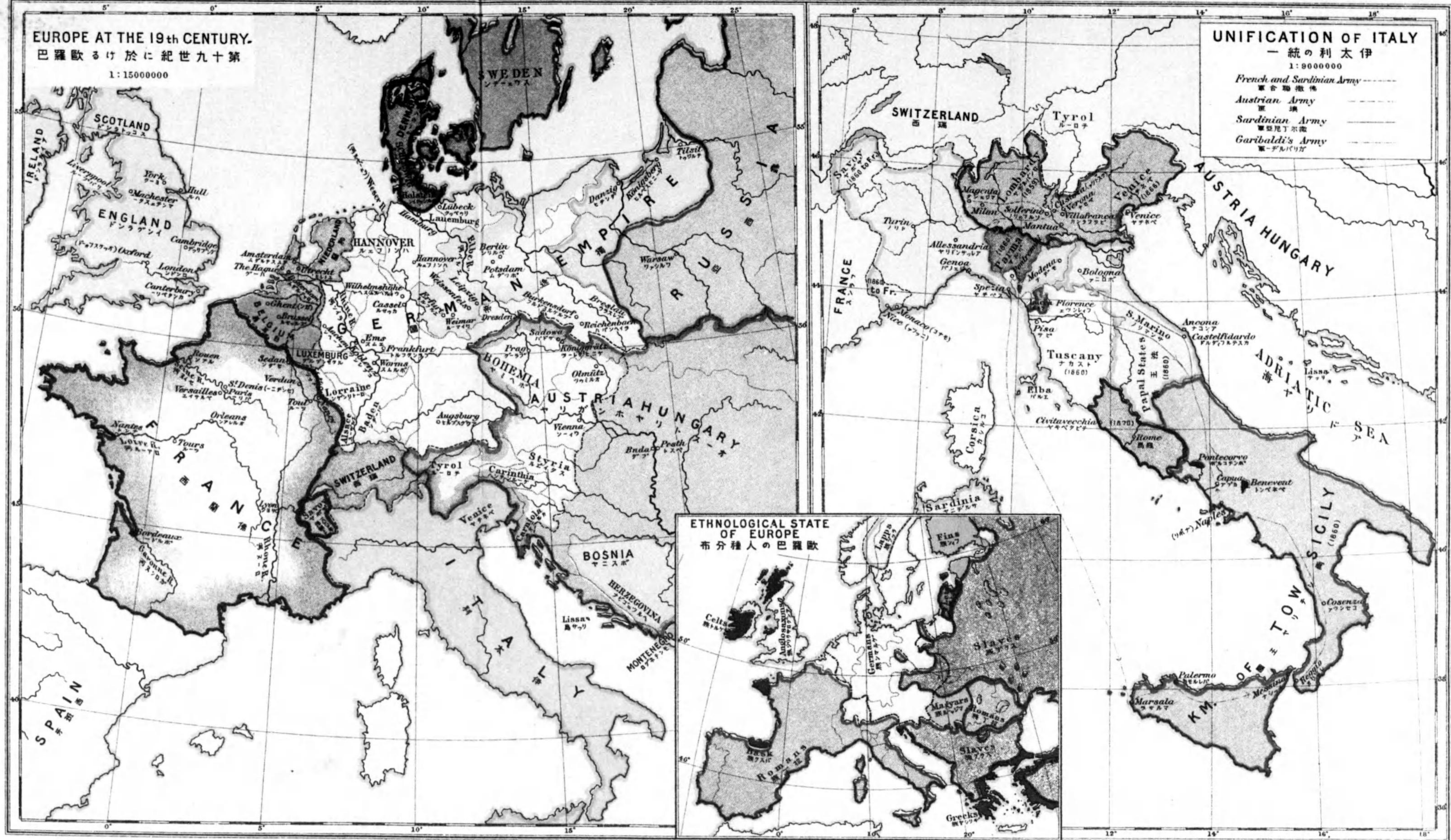


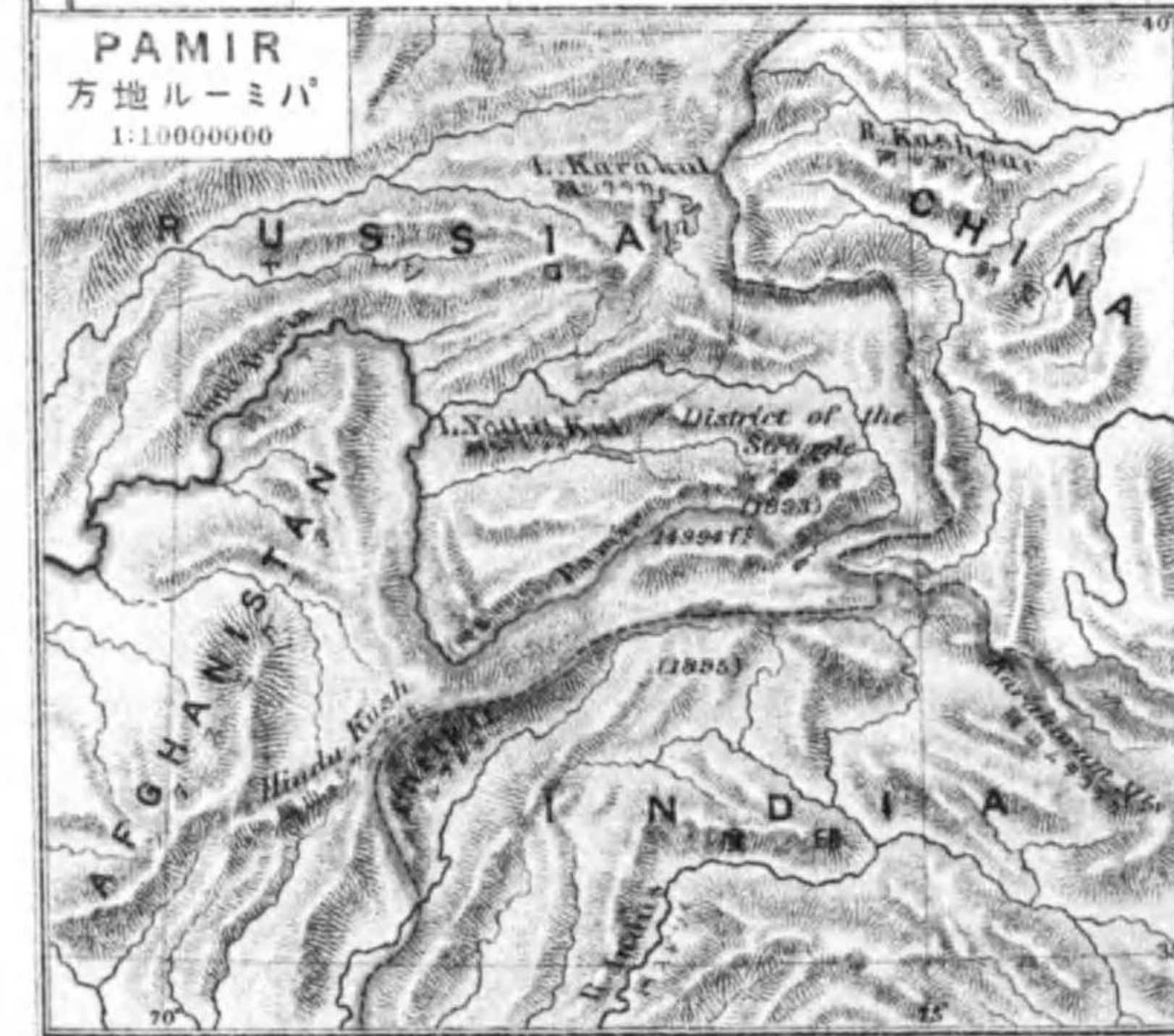
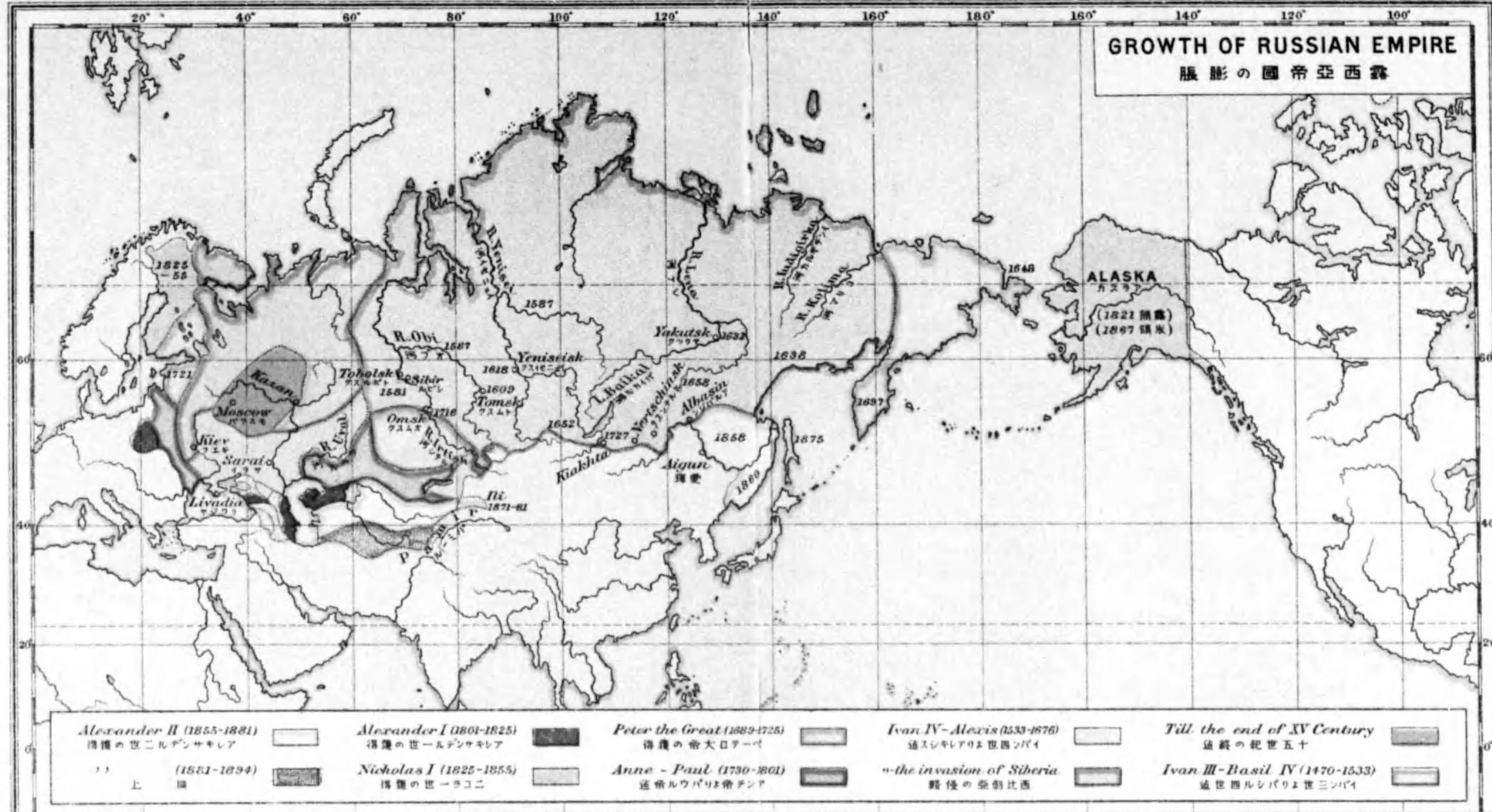
THE WAR OF DENMARK

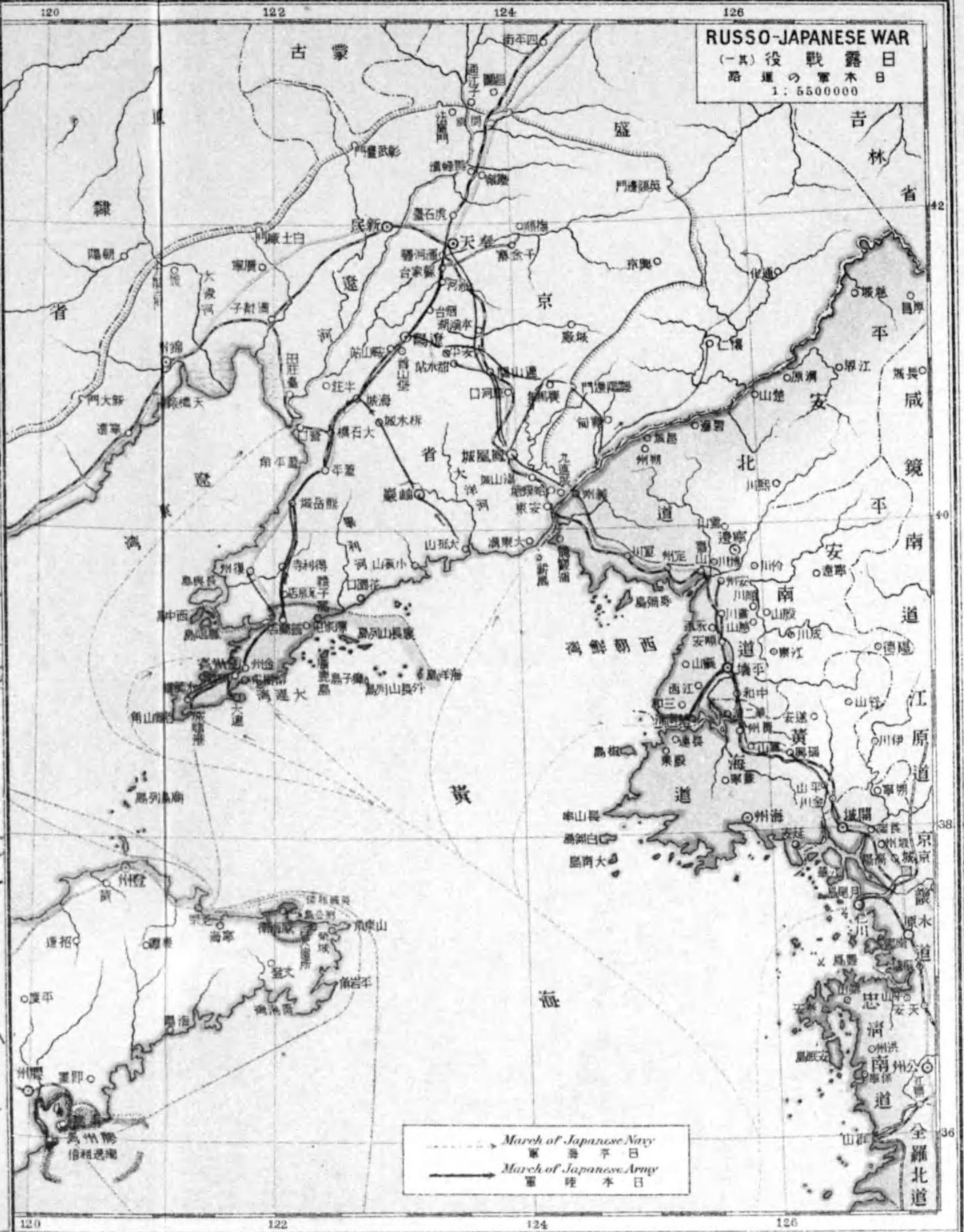
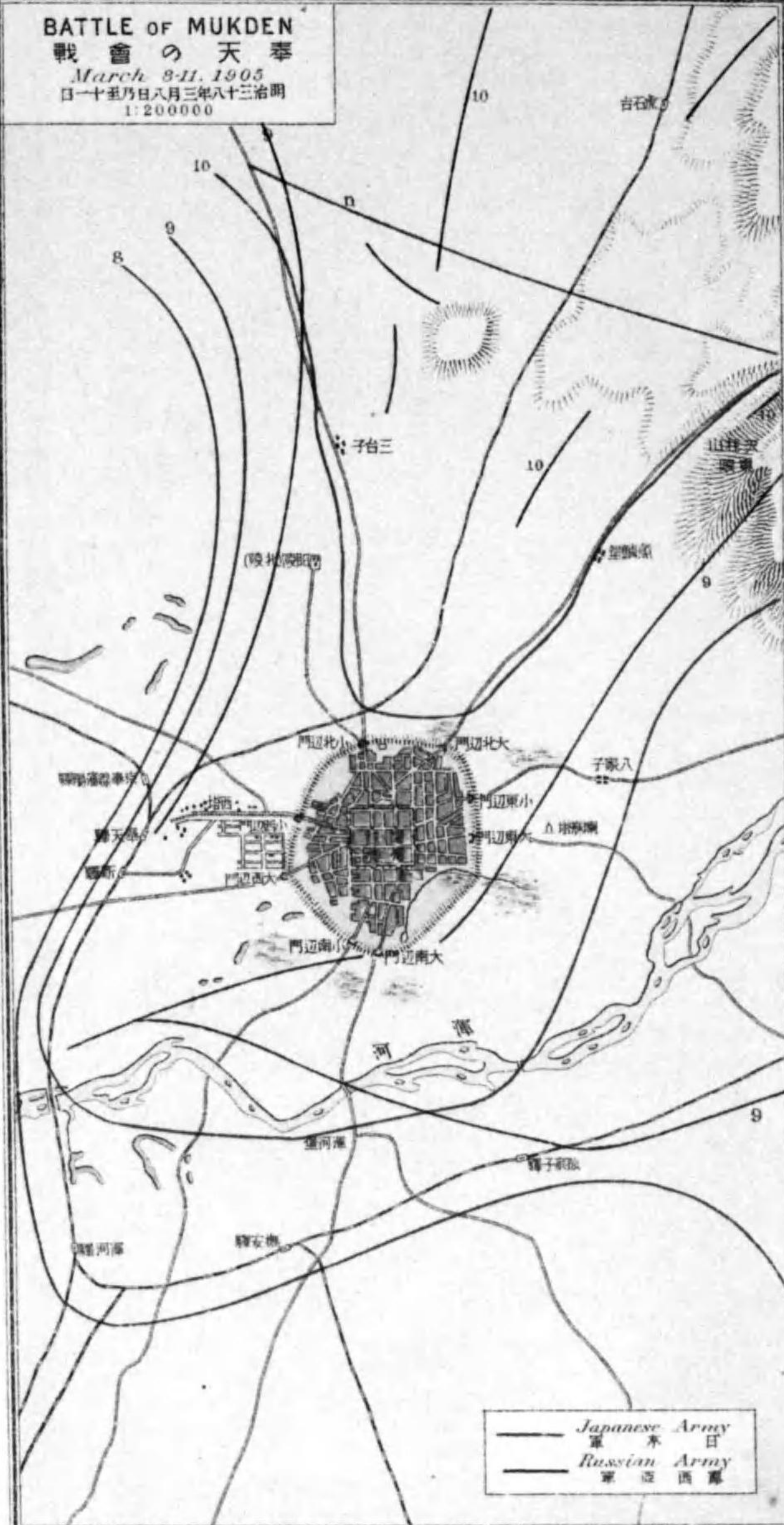
(四六八) 役戦クルマンデ
 (ヤシロフ) 軍ロロカ、キリデレフ
 (ヤリトスーオ) 軍ツンレブガー
 (ヤシロフ) 軍ンイタスルホ、フ
 1:3000000

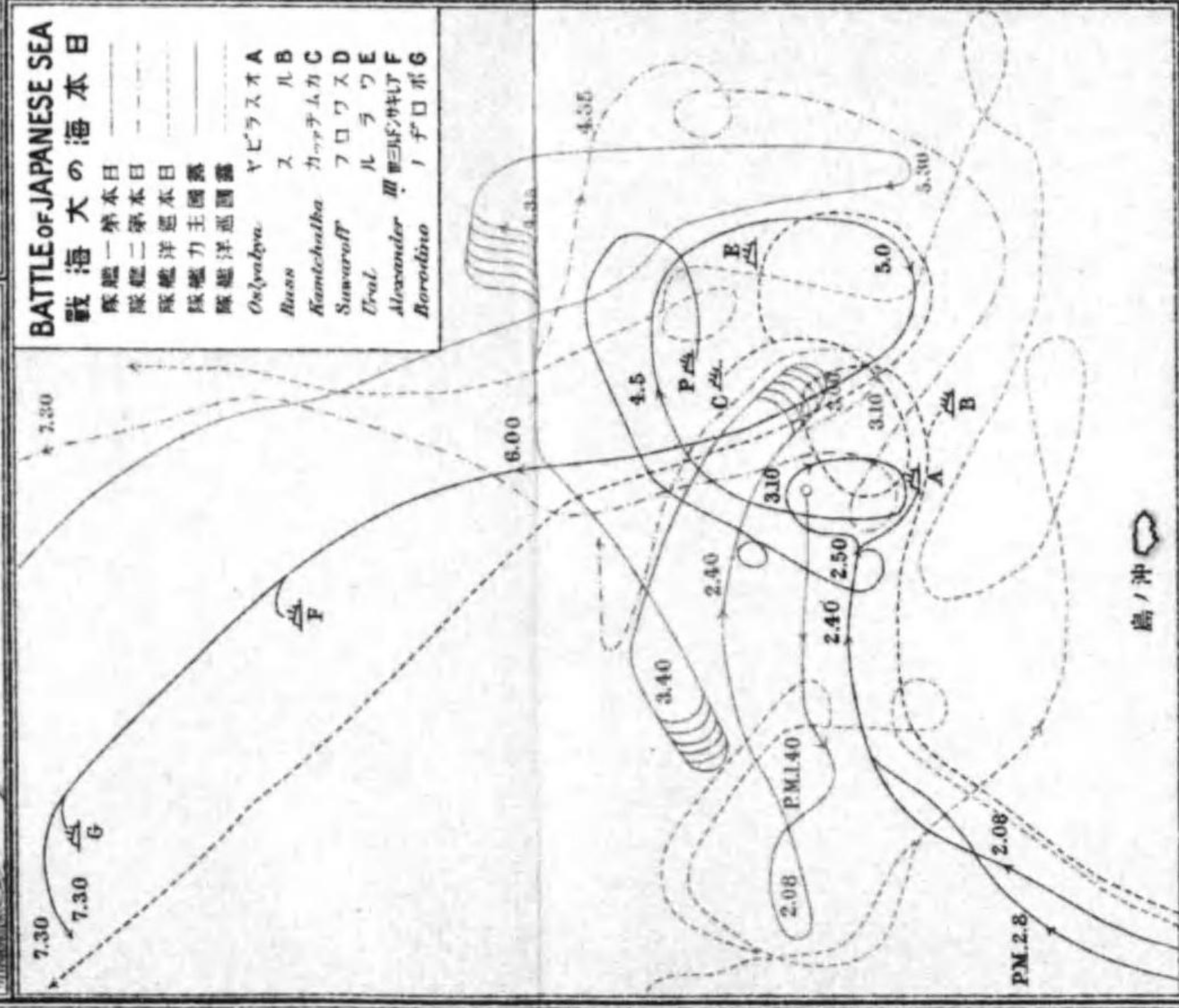
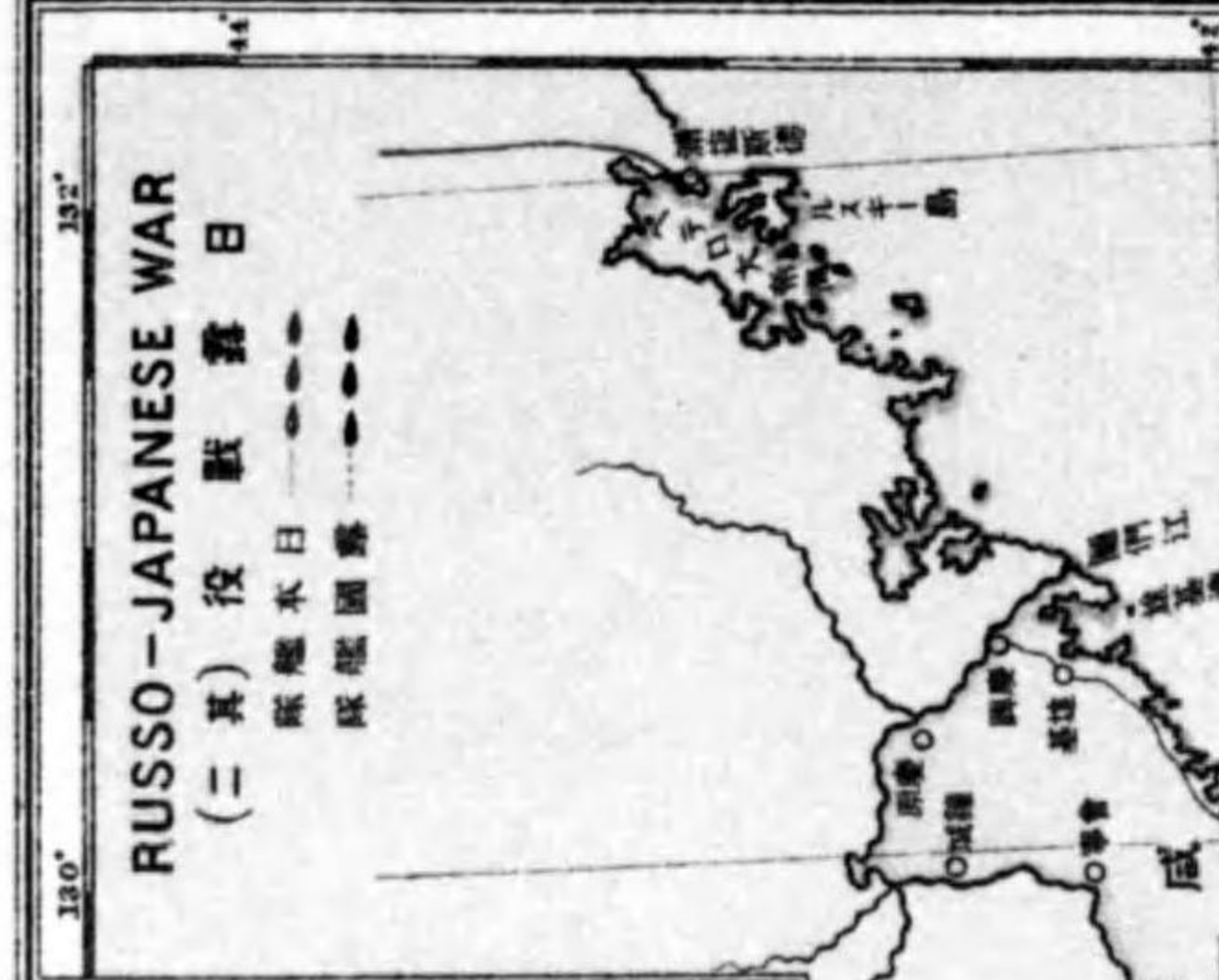
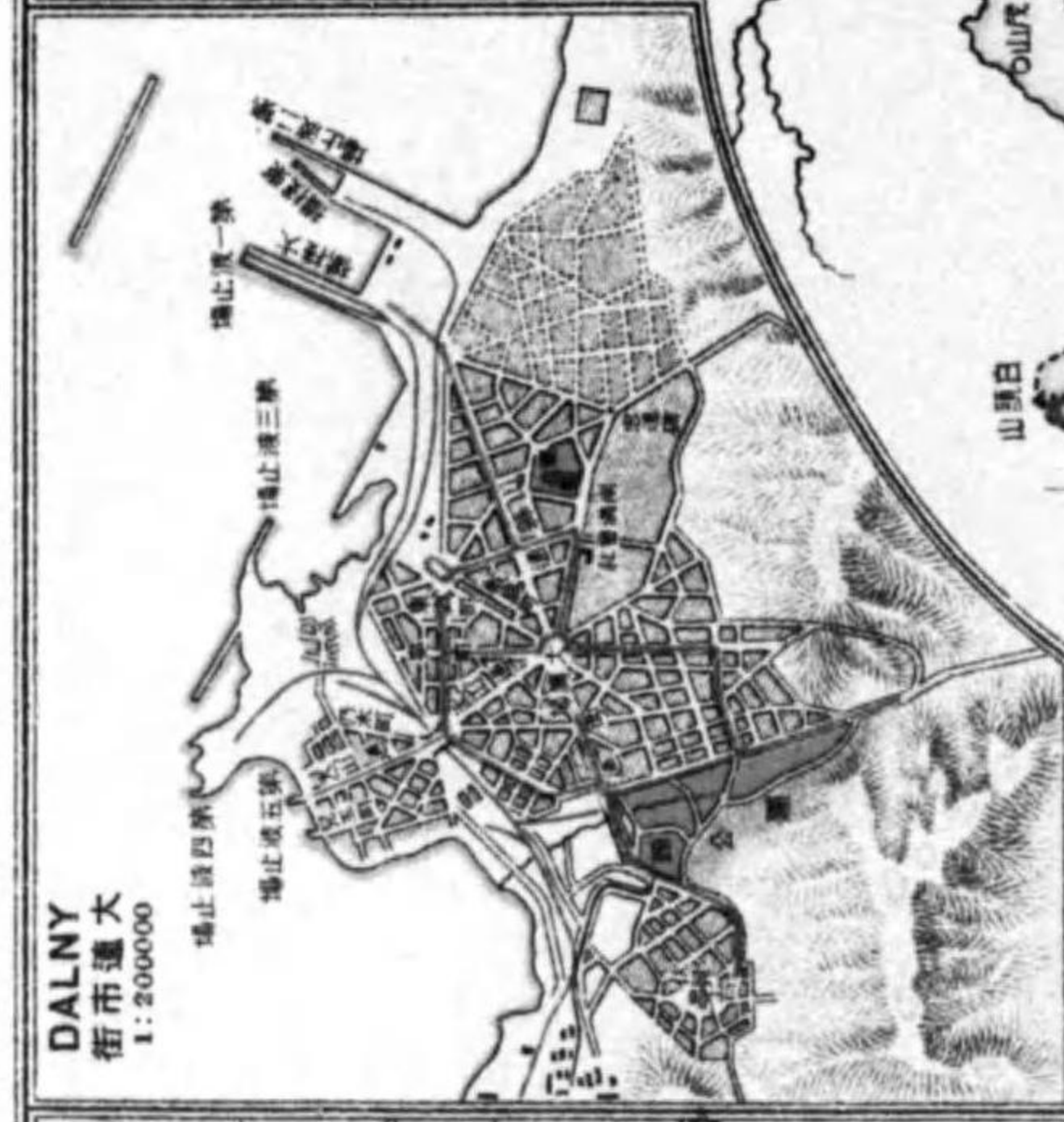
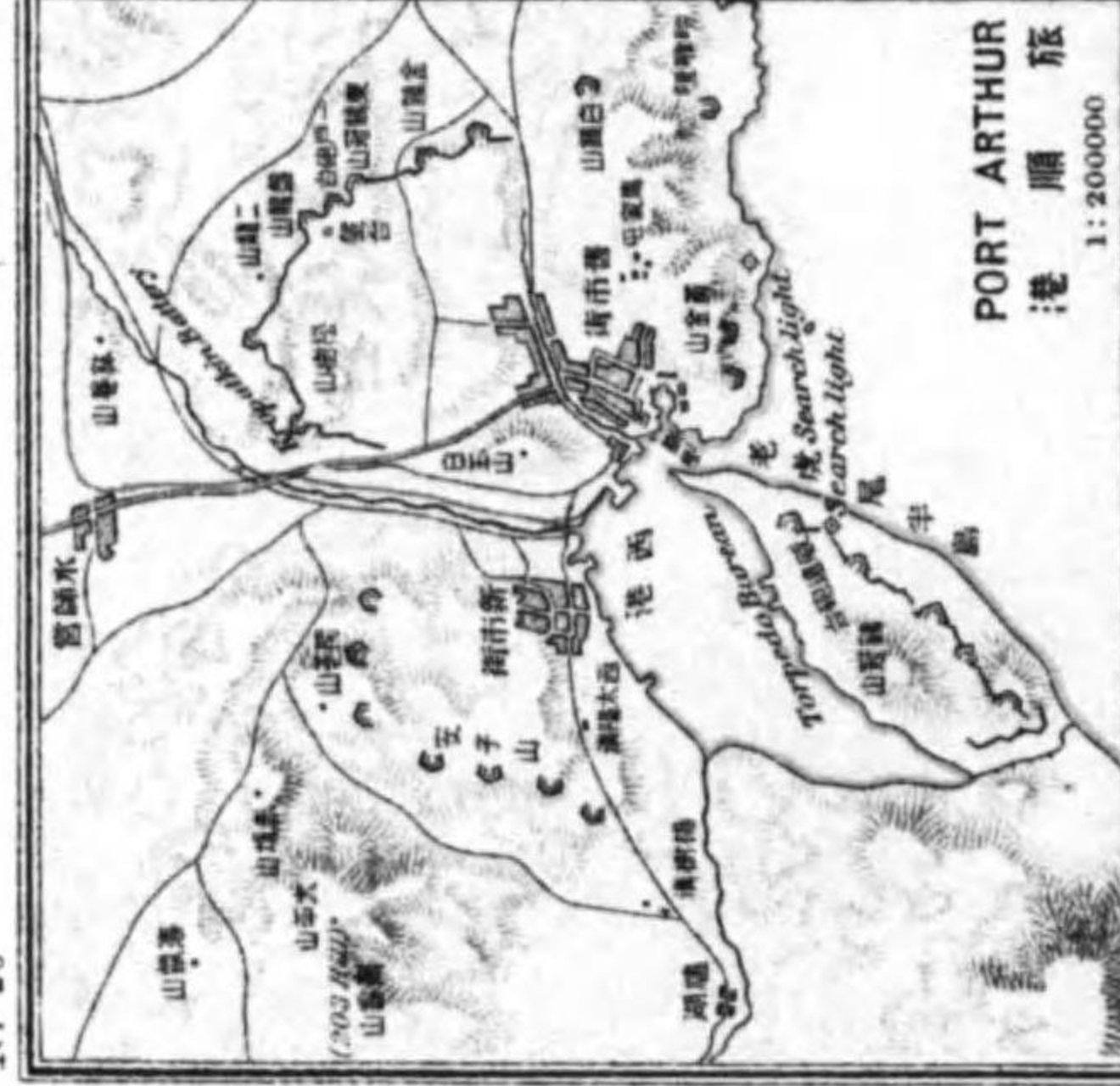




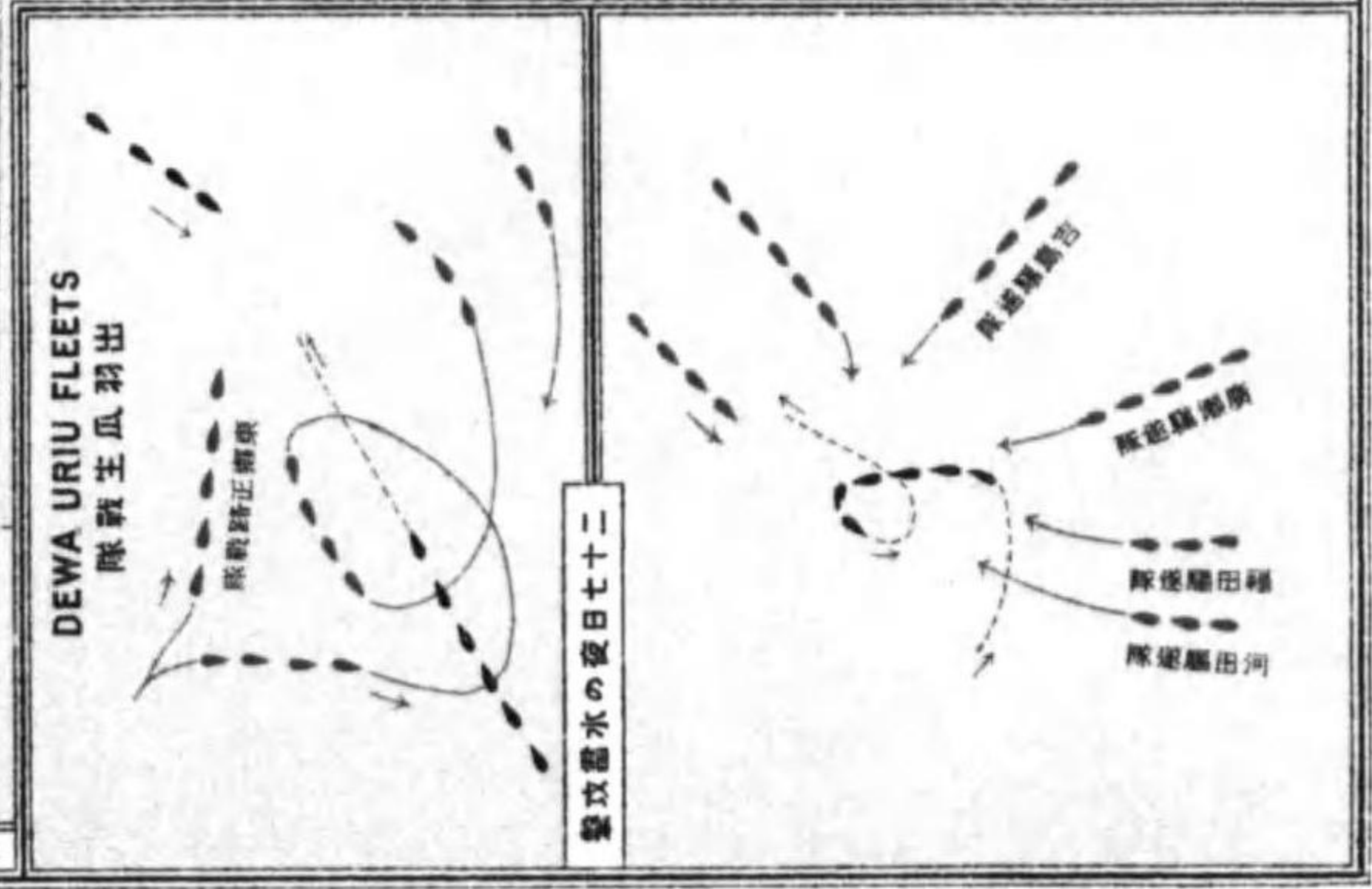
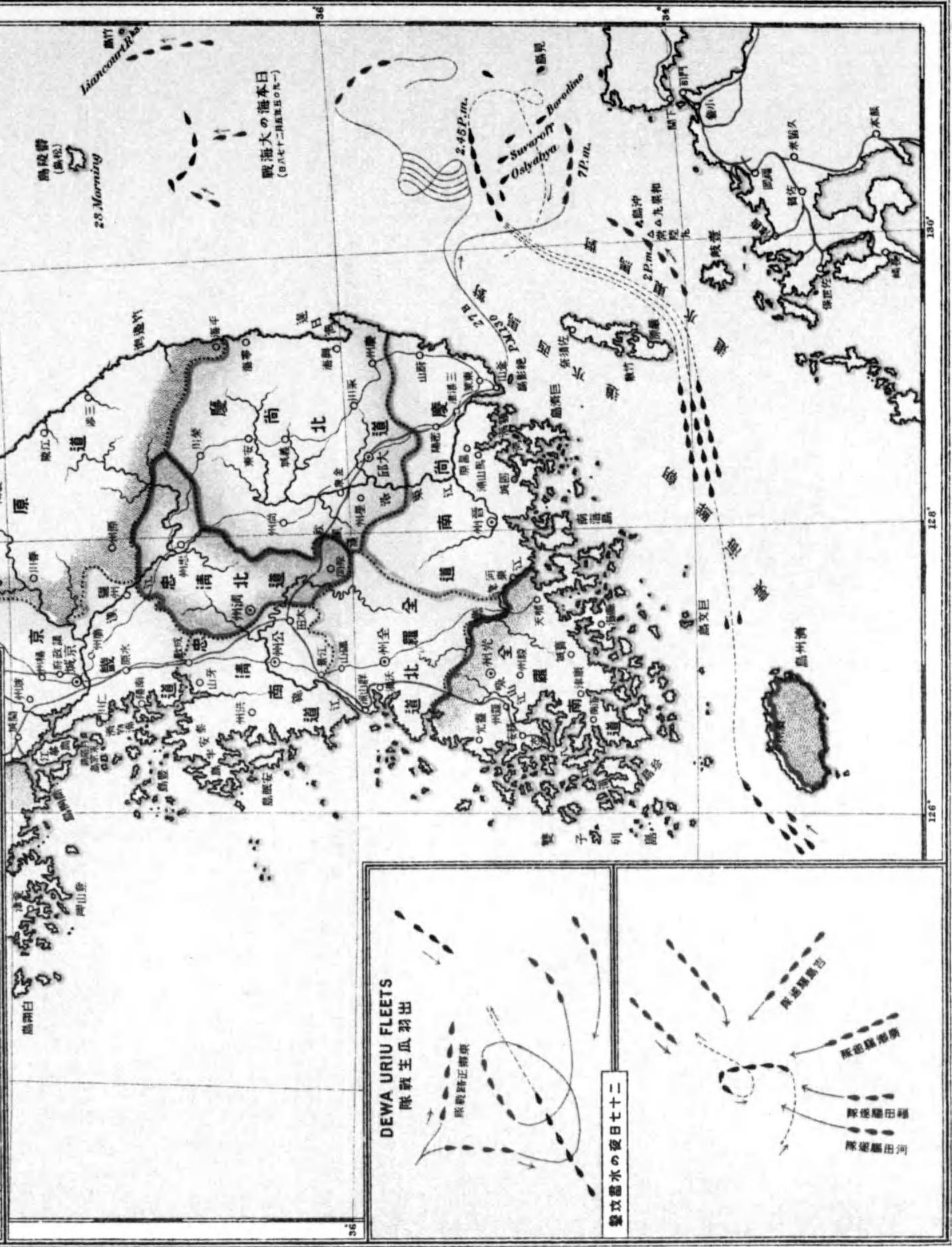




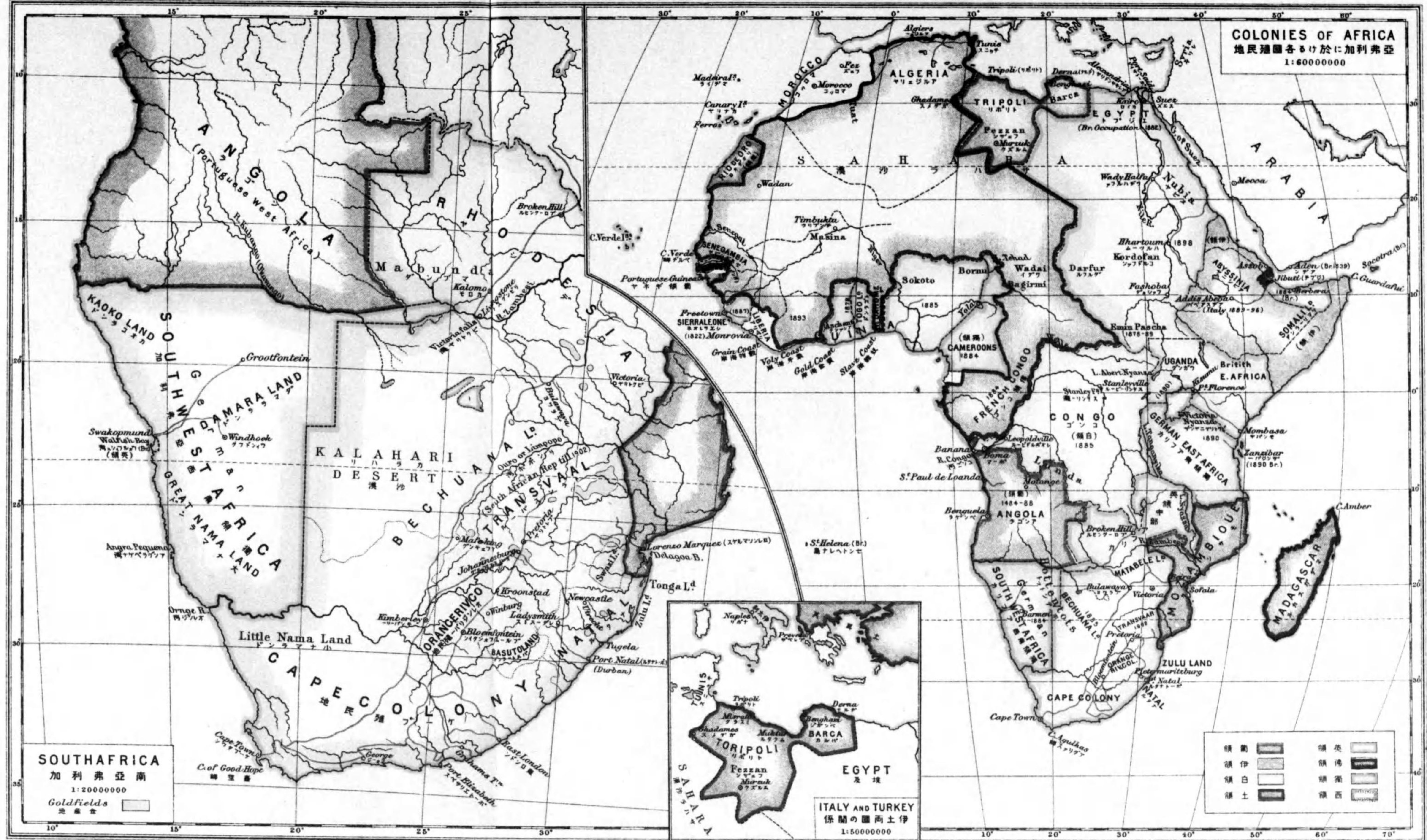




近所竹分十三時十前午日八廿
所少アトガ正本官命司國露テ於に
(威者艦隊)世一ラコ二艦隊は
に隊艦本日)露艦隊(高頭連の
てし艦隊をしよ伏降は我す艦信
す伏降て事三人十三約年露五艦軍

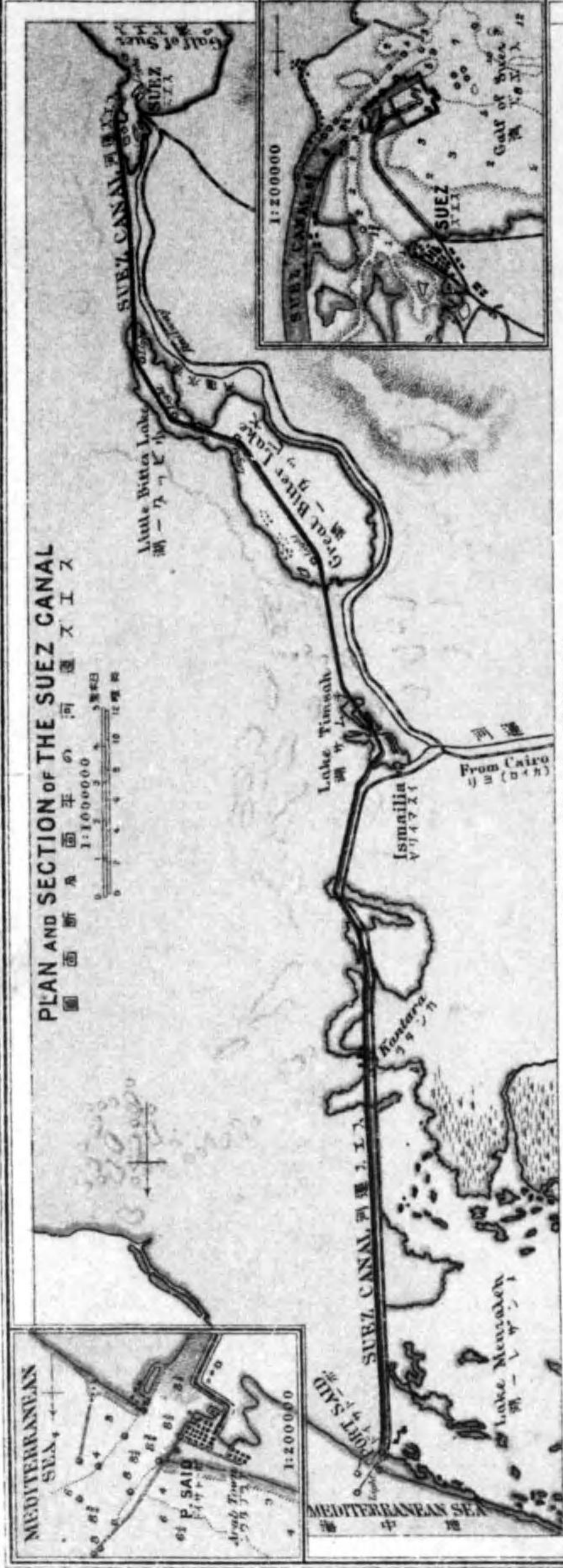


露艦隊の夜日十二

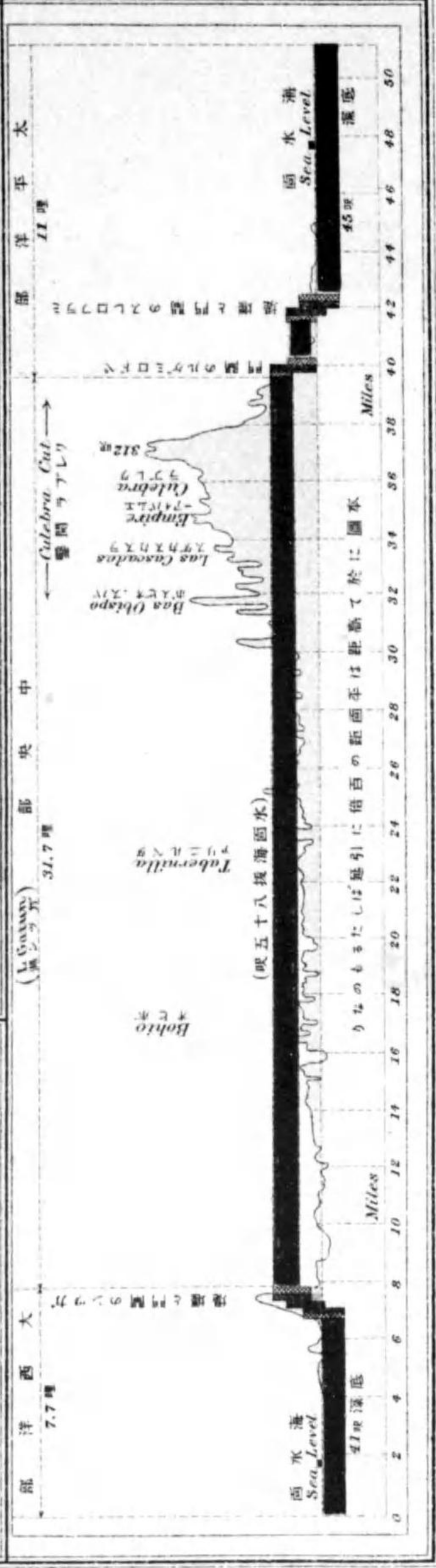
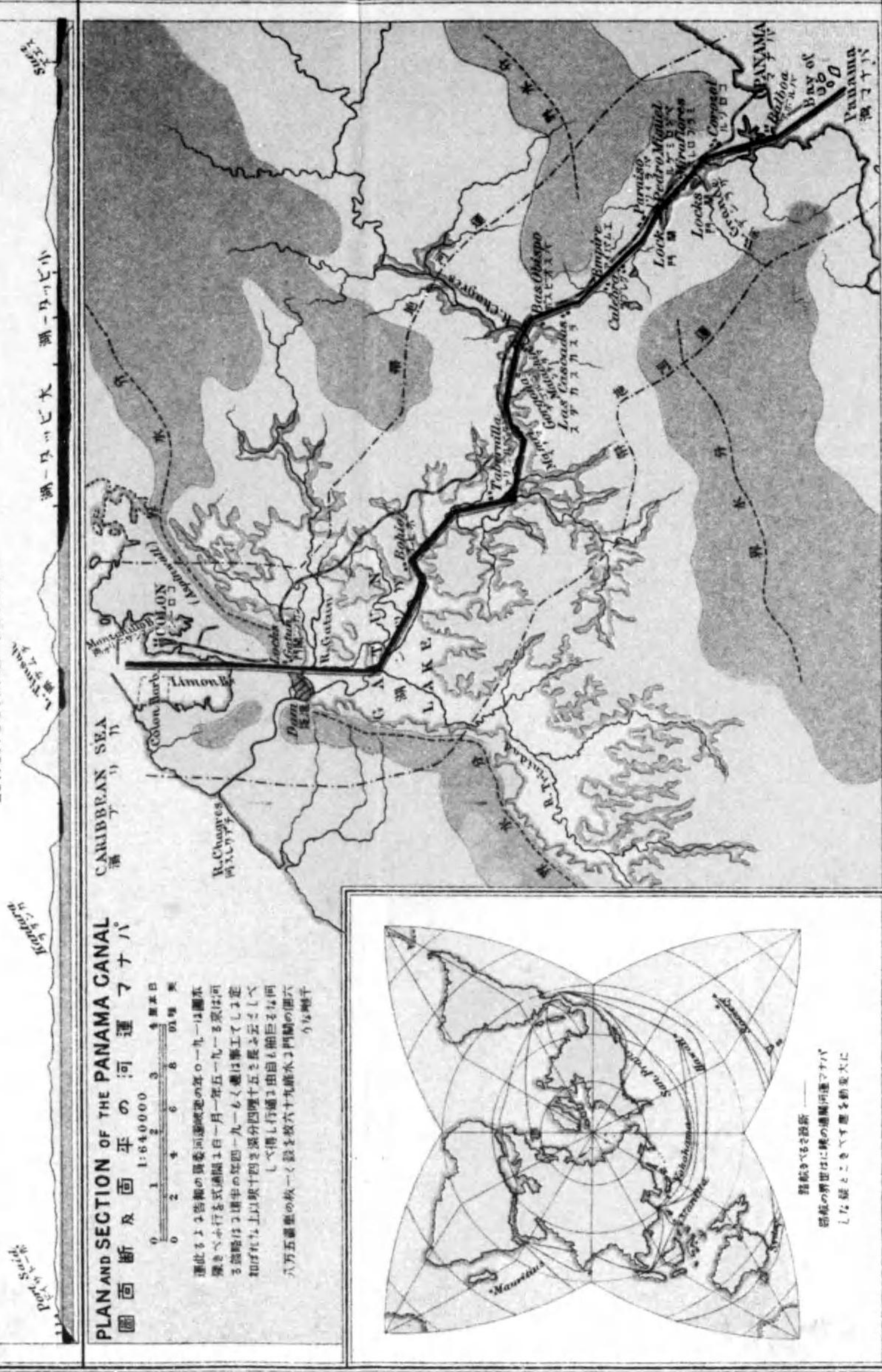


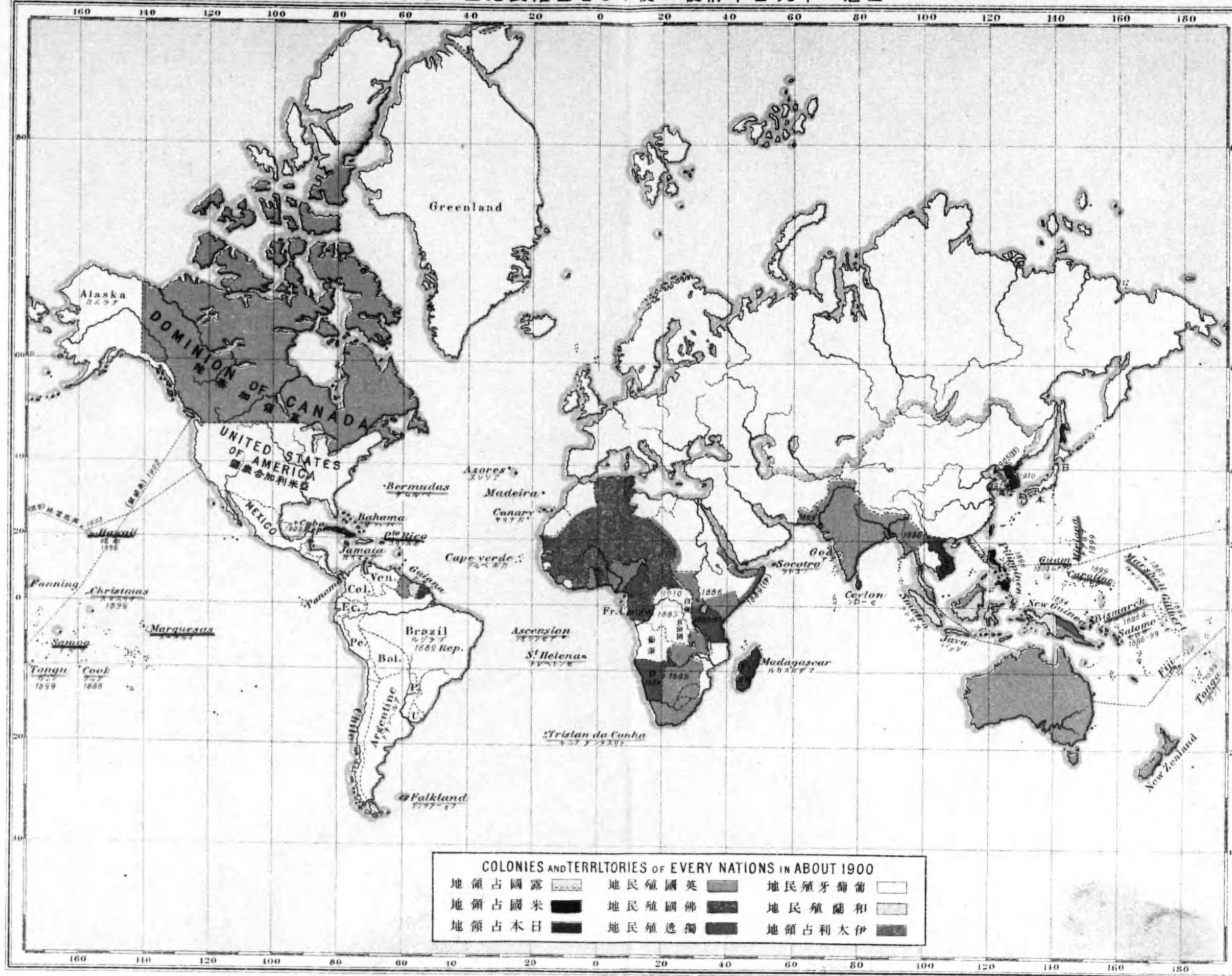
圖面斷と面平の河運マナハ及ズエス

Nº 31

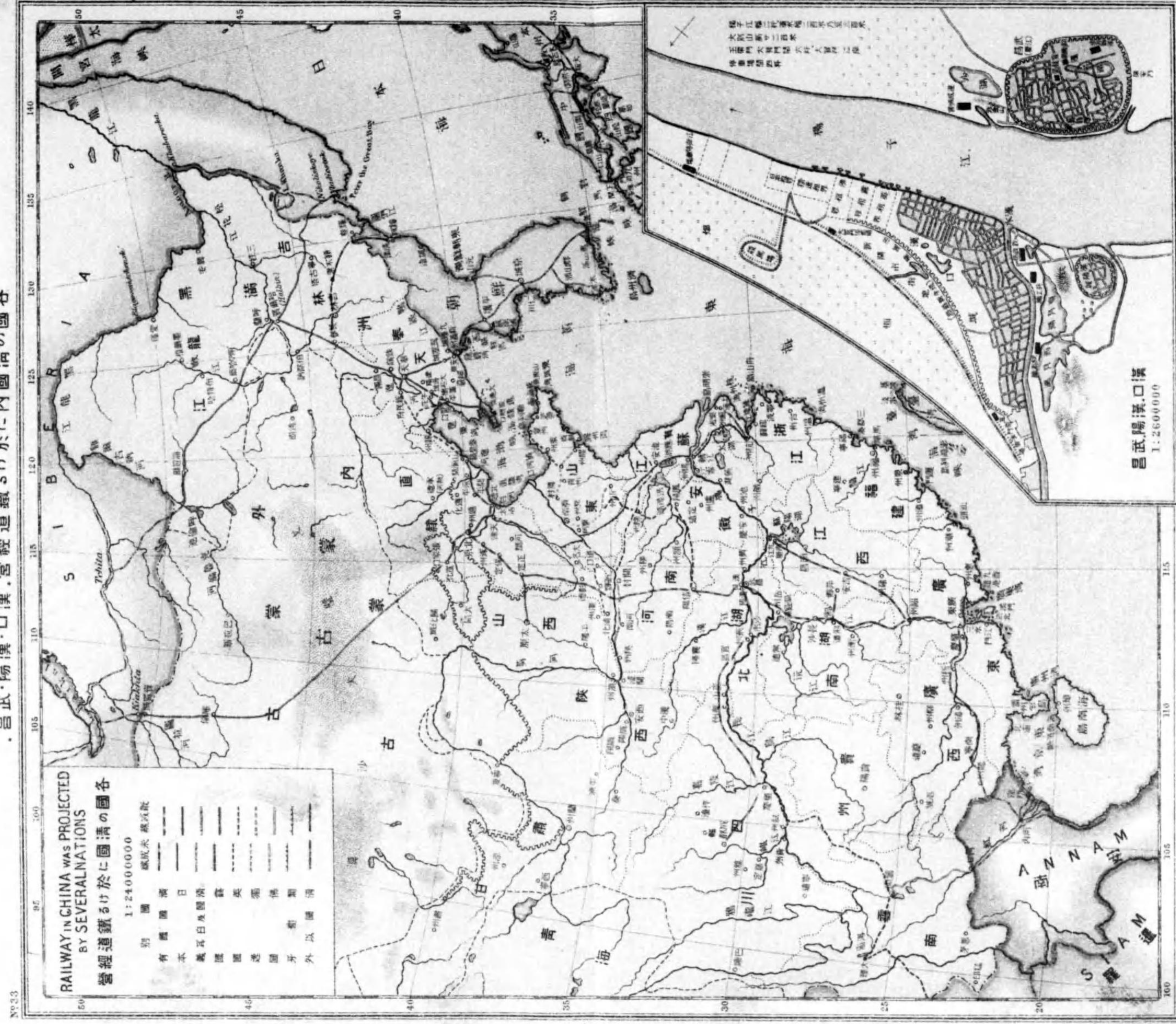


LONGITUDINAL SECTION






昌武・陽漢・口漢・營經道鐵るけ於に内國清の國各



№23

表年亡與國萬



此ニ縦ヲ表シ此
存ニ代時同ハレ
關ノ圖譜凡セ立
續クベシ知ヲ係
一ハキトル綱ニ
ヲ連變衰盛ノ圖
シベ得ヲル知

SANSEIDO'S HISTORICAL
POCKET ATLAS

明治四十五年六月十二日印刷
明治四十五年六月十五日發行

不許複製

袖珍西洋歷史地圖奧附・定價金七十錢

著者 龜井忠一
發行兼印刷者

東京市神田區裏神保町一番地


印刷所 三省堂印刷部

東京市神田區三崎河岸十二號地

(振替貯金口座東京一五九七番)

發行所 三省堂書店

東京市神田區裏神保町一番地



特215-529



1200501040877



終