記号	借地権割合	記号	借地権割合
A	90%	E	50%
B	80%	F	40%
C	70%	G	30%
D	60%	H	20%

繁華街・高度商業地区
道路を中心として全地域
道路沿い

普通商業地区
併用住宅地区
全地域
北側道路沿い
南側全地域

中小工場地区
北側全地域
南側道路沿い
南側全地域

大工場地区
北側全地域
南側道路沿い
北側全地域

普通住宅地区
家内工業地区
無印は全地域

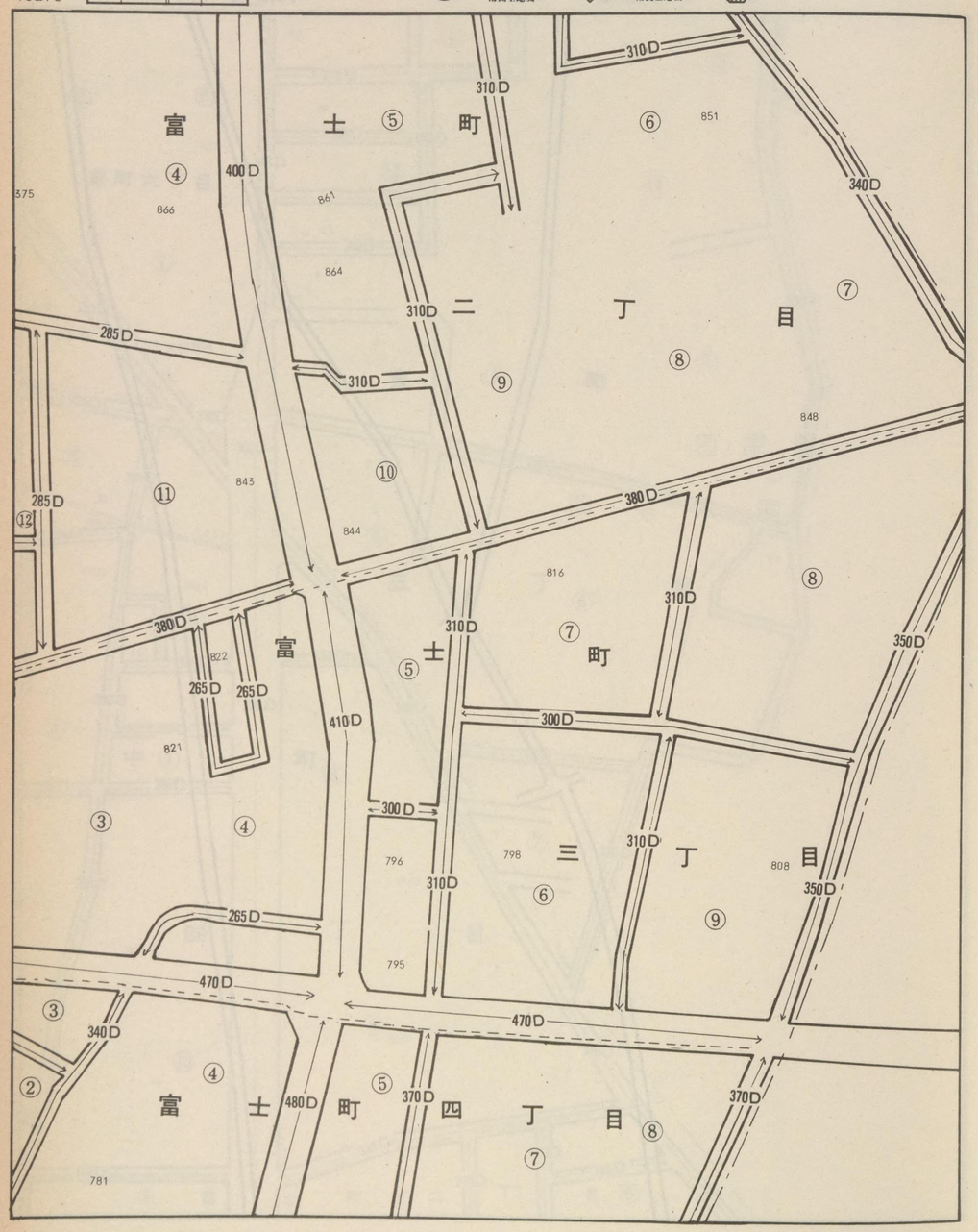

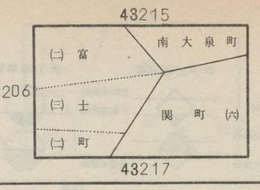

東村山 (保谷市)

63
43216

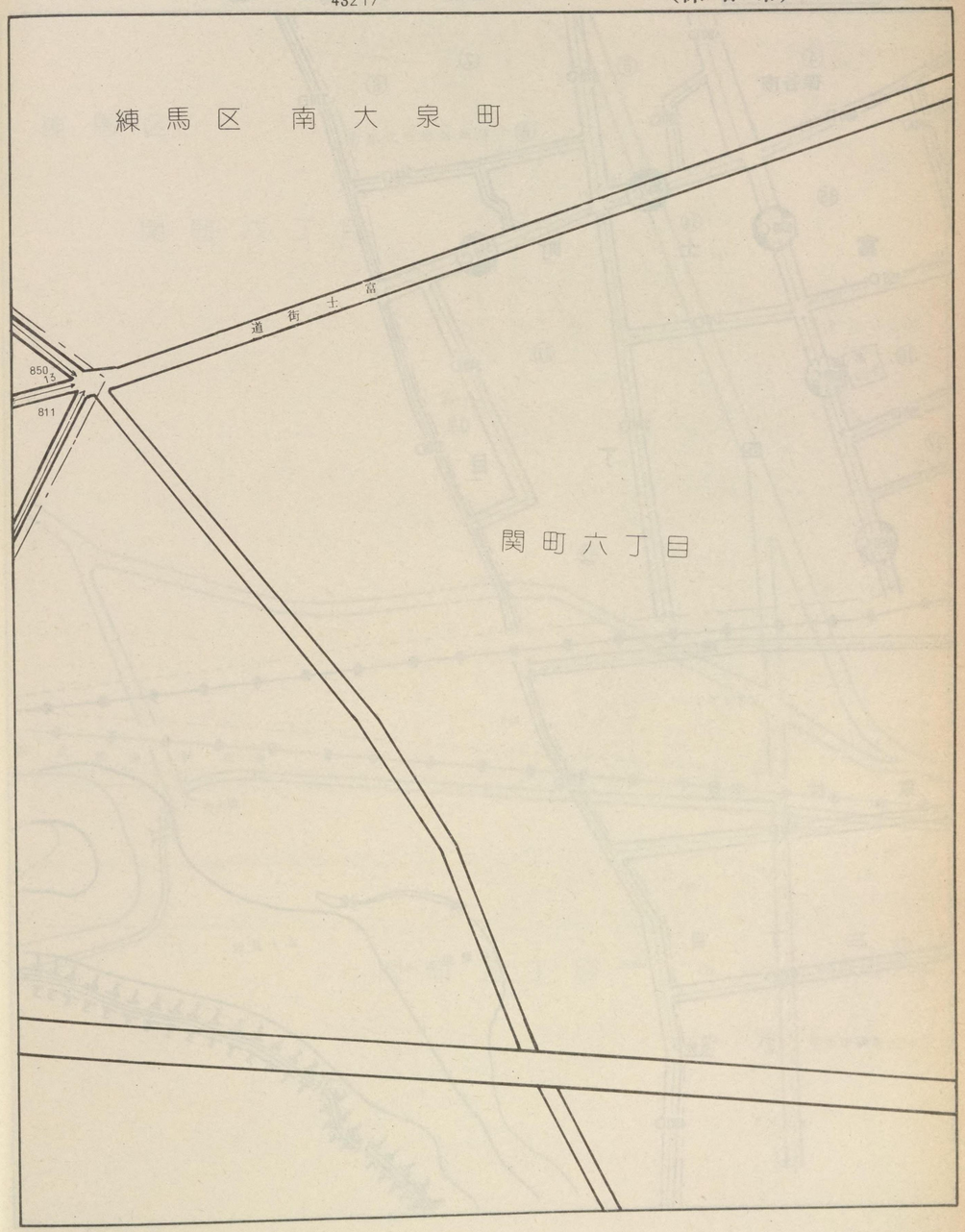

記号	借地権割合	記号	借地権割合
A	90%	E	50%
B	80%	F	40%
C	70%	G	30%
D	60%	H	20%

繁華街・高度商業地区
道路を中心として全地域
道路沿い

普通商業地区
併用住宅地区
全地域
北側道路沿い
南側全地域

中小工場地区
北側全地域
南側道路沿い
南側全地域

大工場地区
北側全地域
南側道路沿い
北側全地域

普通住宅地区
家内工業地区
無印は全地域

43217

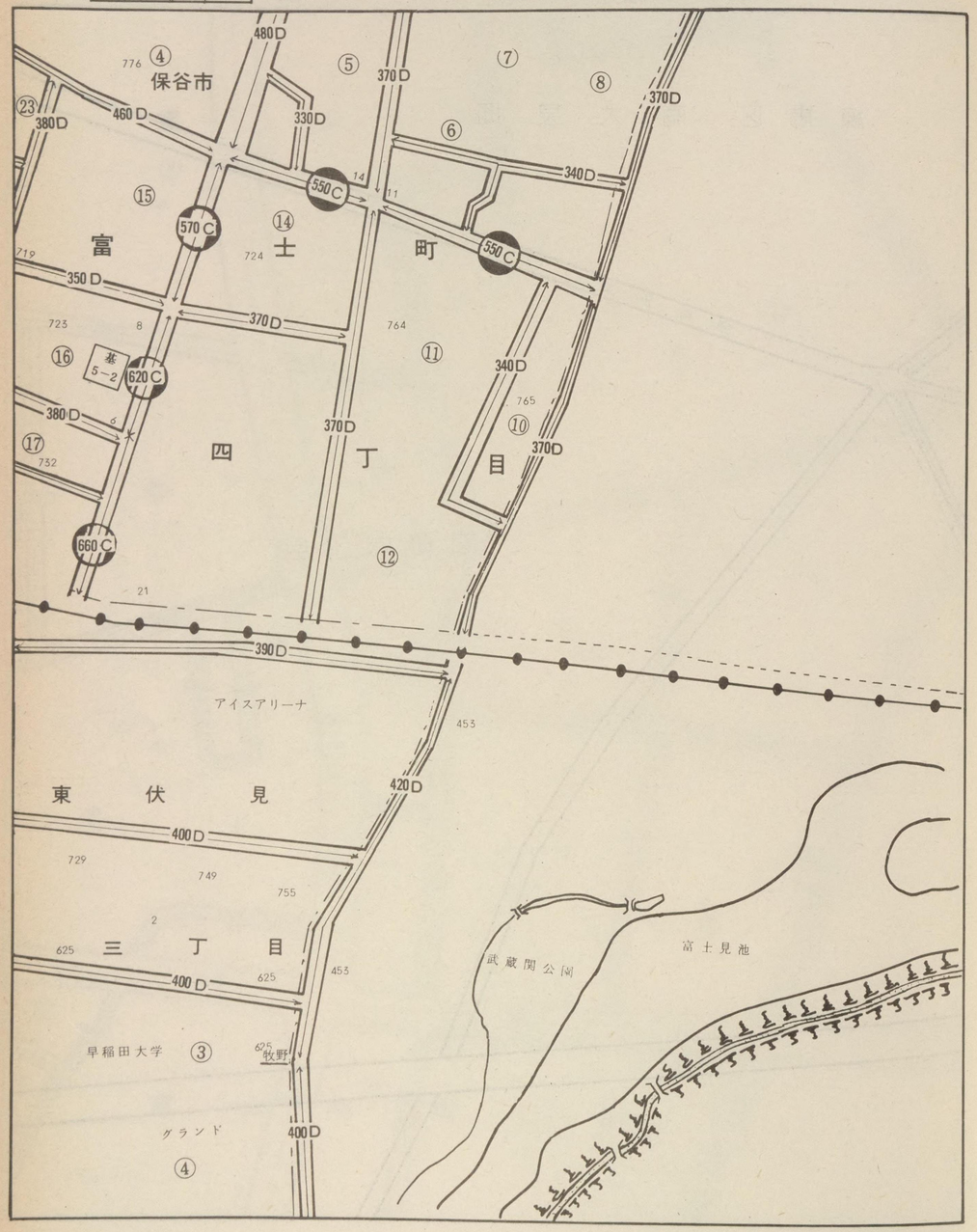

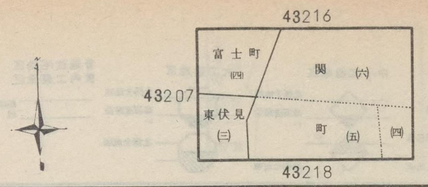

東村山（保谷市）

63
43217

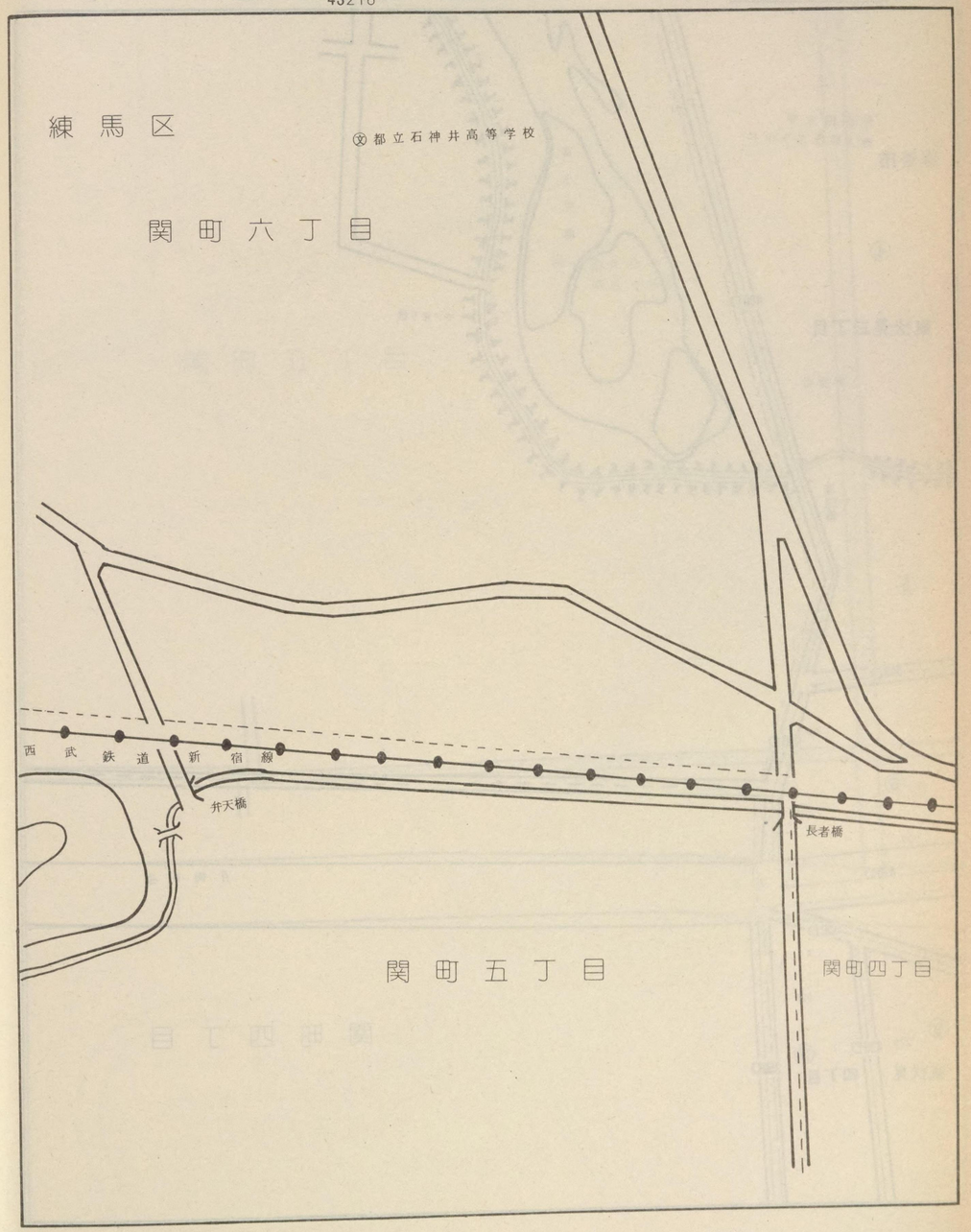

記号	借地権割合	記号	借地権割合
A	90%	E	50%
B	80%	F	40%
C	70%	G	30%
D	60%	H	20%

繁華街・高度商業地区
道路を中心として全地域
道路沿い

普通商業地区
併用住宅地区
全地域
北側道路沿い
南側全地域

中小工場地区
北側全地域
南側道路沿い
南側全地域

大工場地区
北側全地域
南側道路沿い
北側全地域

普通住宅地区
家内工業地区
無印は全地域

43218

早稲田大学
陸上競技グランド

保谷市

④

東伏見三丁目

野球場

富士見池

400D

ヨシキリ橋

溜渕橋

⑤

340D

229

400D

⑥

228

229

420D

青梅街道

400D

4

3

227

⑨

225

320D

⑩

350D

東伏見 四丁目

関町四丁目

43217

43208

北多摩郡

東伏見 (三)

(四)

関 (五)

町 (四)

43219

東村山 (保谷市)

63

43218

⊗ 練馬区立
関町小学校

関町五丁目

青梅街道

記号	借地権割合	記号	借地権割合
A	90%	E	50%
B	80%	F	40%
C	70%	G	30%
D	60%	H	20%

繁華街・高度商業地区
道路を中心として全地域
道路沿い

普通商業地区
併用住宅地区
全地域
北側道路沿い
南側全地域

中小工場地区
北側全地域
南側道路沿い
南側全地域

大工場地区
北側全地域
南側道路沿い
北側全地域

普通住宅地区
家内工業地区
無印は全地域

43219

保谷市
東伏見四丁目
⑨ 320D
⑩ 350D
370D
西橋
更新橋
武蔵野電気通信研究所
日本電信電話公社研究開発本部
武蔵野市
緑町三丁目
武蔵野市
総合運動場
緑町二丁目
陸上競技
トラック

43218
43209
東伏見(四)
関町(四)
緑町(三)
吉祥寺北町(五)
(二)
(三)

東村山 (保谷市)

63
43219

関町四丁目
医療法人
澄霊堂病院
北裏橋
吉祥寺北町五丁目
吉祥寺北町三丁目

記号	借地権割合	記号	借地権割合
A	90%	E	50%
B	80%	F	40%
C	70%	G	30%
D	60%	H	20%

繁華街・高度商業地区
道路を中心として全地域
道路沿い

普通商業地区
併用住宅地区
全地域
北側道路沿い
南側全地域

中小工場地区
北側全地域
南側道路沿い
南側全地域

大工場地区
北側全地域
南側道路沿い
北側全地域

普通住宅地区
家内工業地区
無印は全地域

43220

野　塩　四　丁　目

倍　率　地　域

梅　園　二　丁　目

中町(二)
野塩(四)
(三)
元町(二)
松山(二)
梅園(二)
(一)
松山(三)
43222

東村山（清瀬市）

63
43220

野塩三丁目
西武池袋線
245D
215D
230D
731
17
元町二丁目
市立芝山小学校
16
931
28
26
19
235D
195D
松山二丁目
946
18
942
275D
235D
国立療養所東京病院清瀬病棟
附属リハビリテーション学校
高等養護学校
清瀬中央公園
梅　園
①
1052
②
一　丁　目
結核研究所附属病院
結核研究所
①
松山三丁目

記号	借地権割合	記号	借地権割合
A	90%	E	50%
B	80%	F	40%
C	70%	G	30%
D	60%	H	20%

繁華街・高度商業地区
道路を中心として全地域
道路沿い

普通商業地区
併用住宅地区
全地域
北側道路沿い
南側全地域

中小工場地区
北側全地域
南側道路沿い
南側全地域

大工場地区
北側全地域
南側道路沿い
北側全地域

普通住宅地区
家内工業地区
無印は全地域

43221

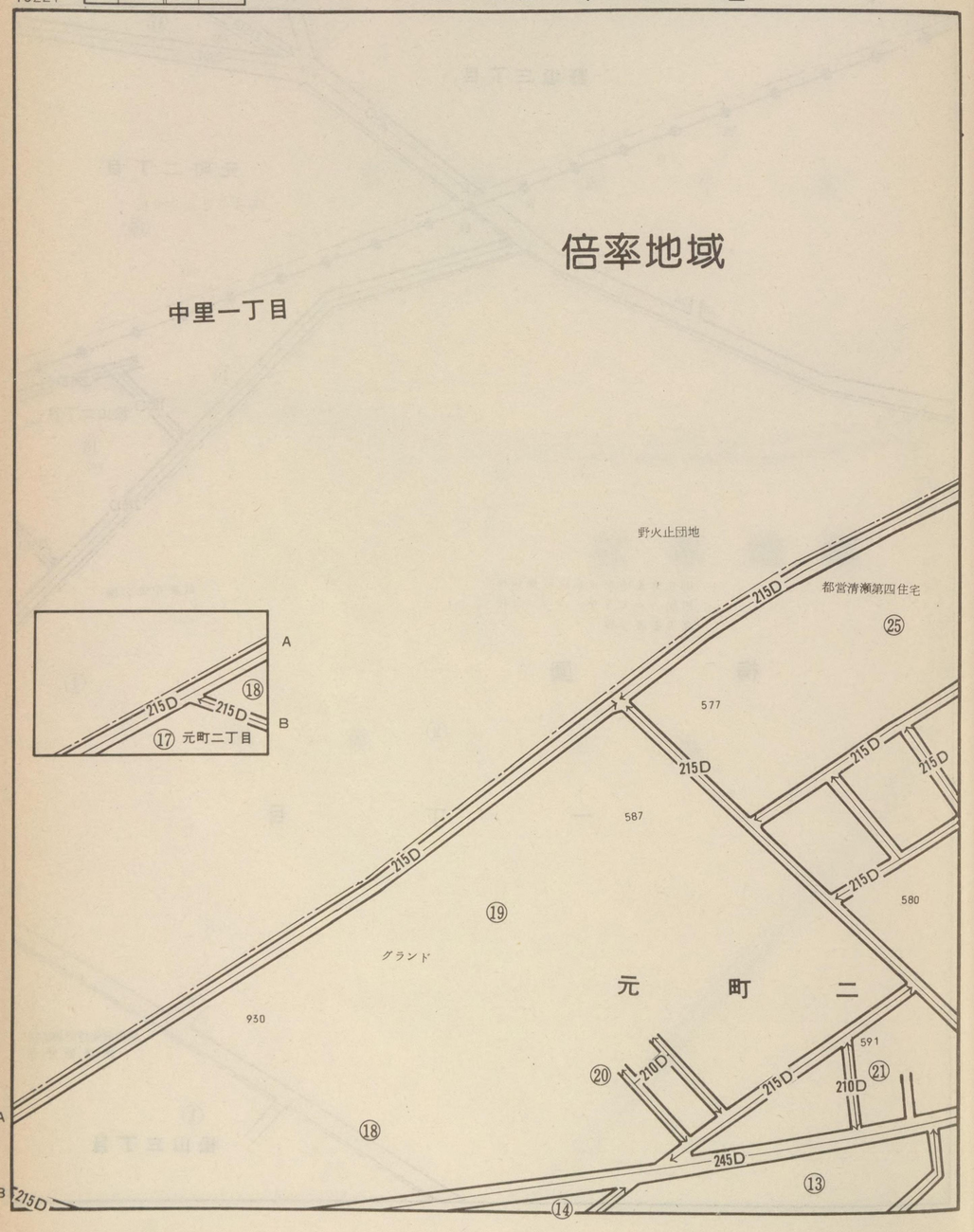

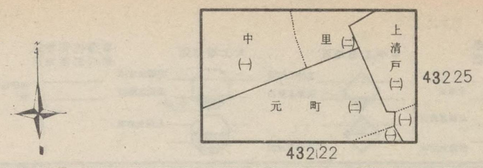

東村山
(清瀬市)

63
43221

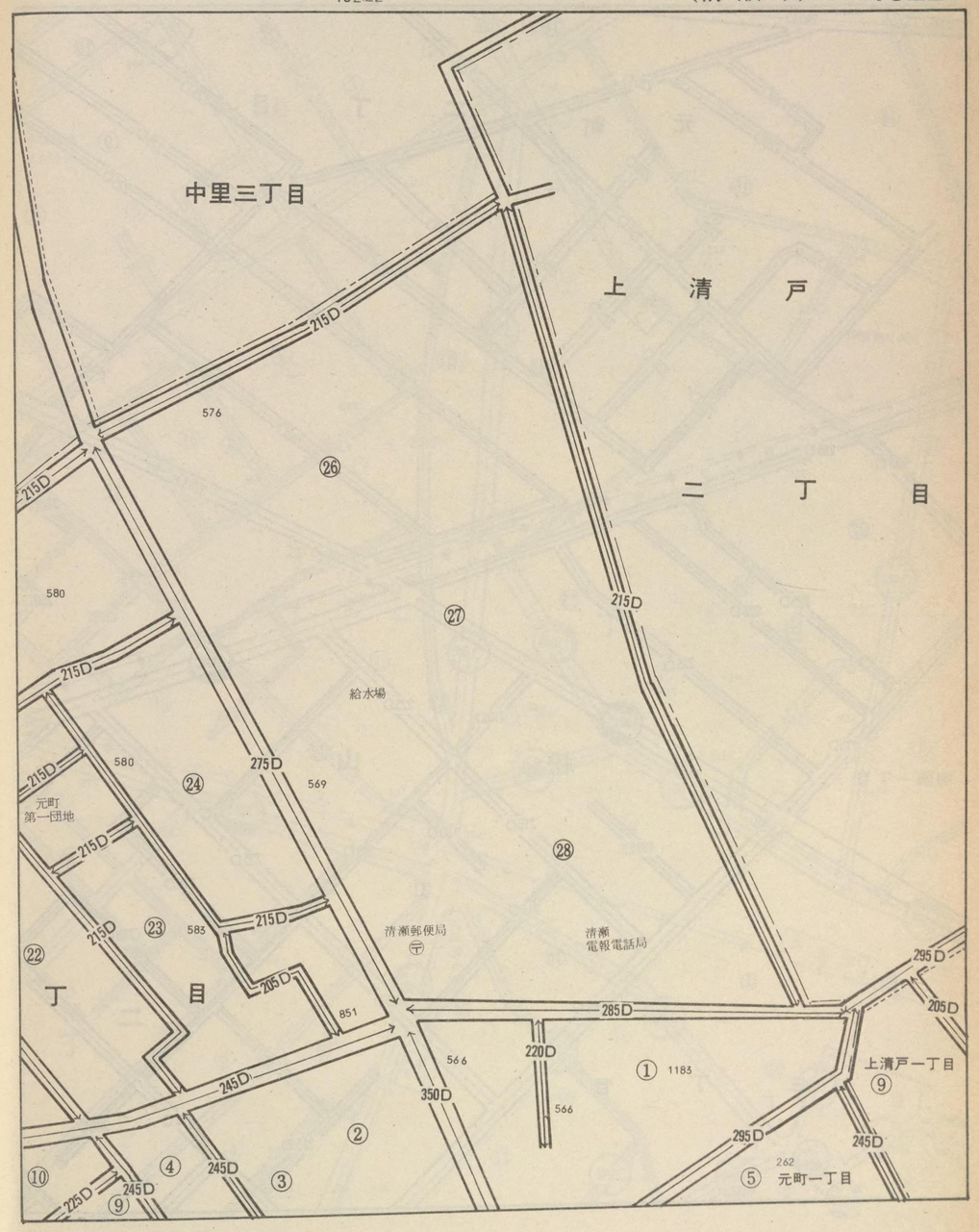

記号	借地権割合	記号	借地権割合
A	90%	E	50%
B	80%	F	40%
C	70%	G	30%
D	60%	H	20%

繁華街・高度商業地区
道路を中心として全地域
道路沿い

普通商業地区
併用住宅地区
全地域
北側道路沿い
南側全地域

中小工場地区
北側全地域
南側道路沿い
南側全地域

大工場地区
北側全地域
南側道路沿い
北側全地域

普通住宅地区
家内工業地区
無印は全地域

43222

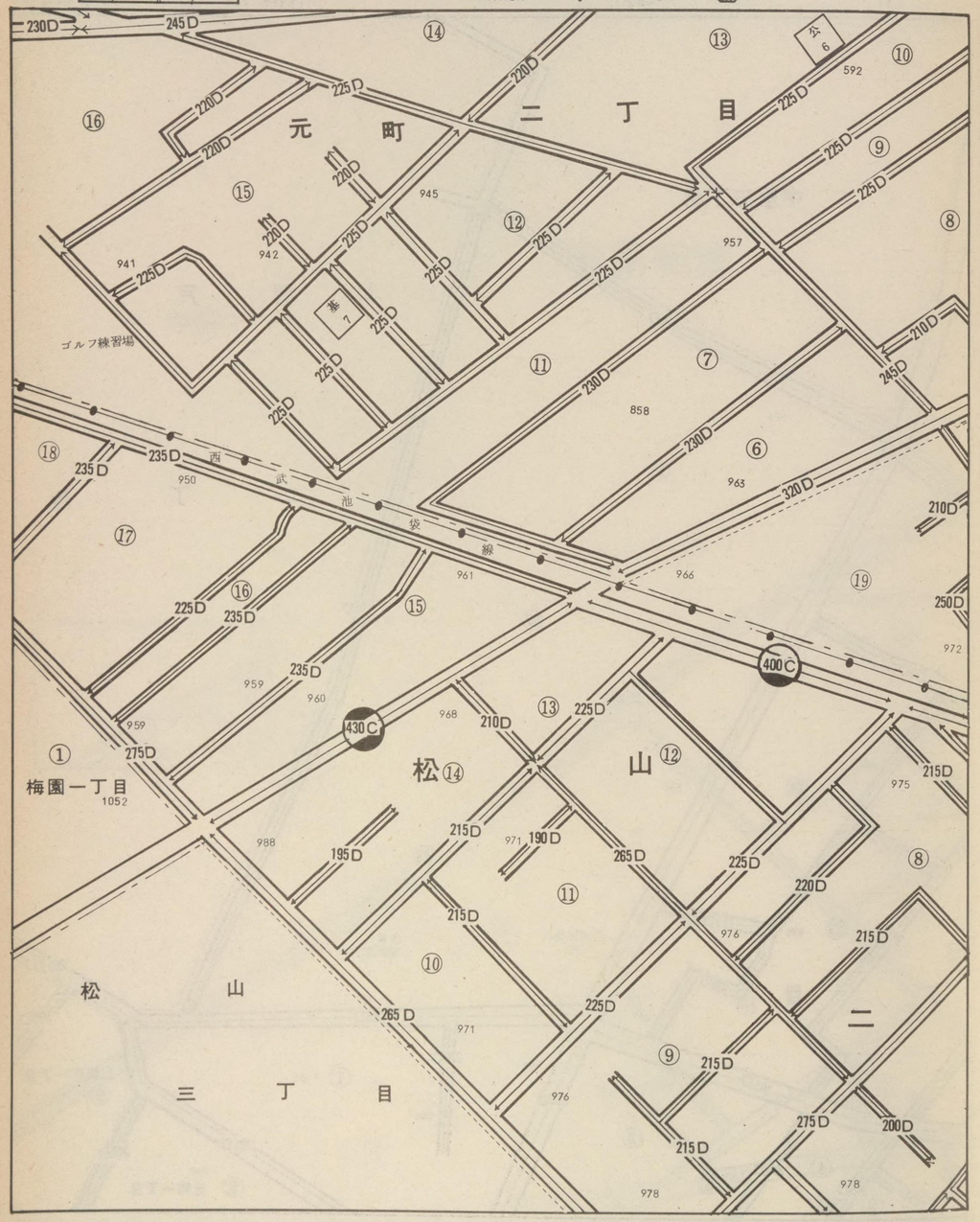

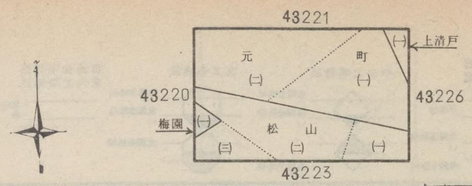

東村山（清瀬市）

63
43222

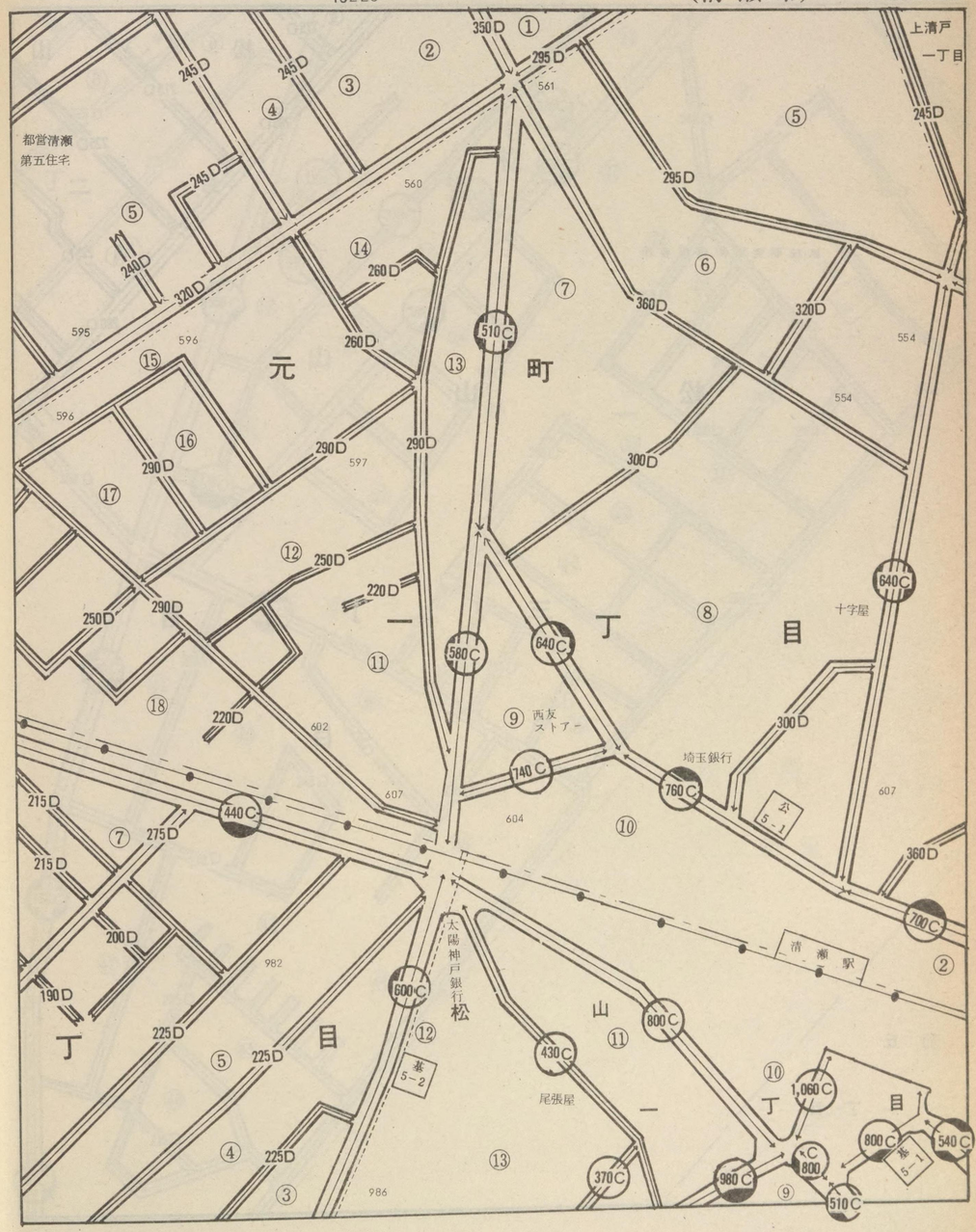

記号	借地権割合	記号	借地権割合
A	90%	E	50%
B	80%	F	40%
C	70%	G	30%
D	60%	H	20%

繁華街・高度商業地区
道路を中心として全地域
道路沿い

普通商業地区
併用住宅地区
全地域
北側道路沿い
南側全地域

中小工場地区
北側全地域
南側道路沿い
南側全地域

大工場地区
北側全地域
南側道路沿い
北側全地域

普通住宅地区
家内工業地区
無印は全地域

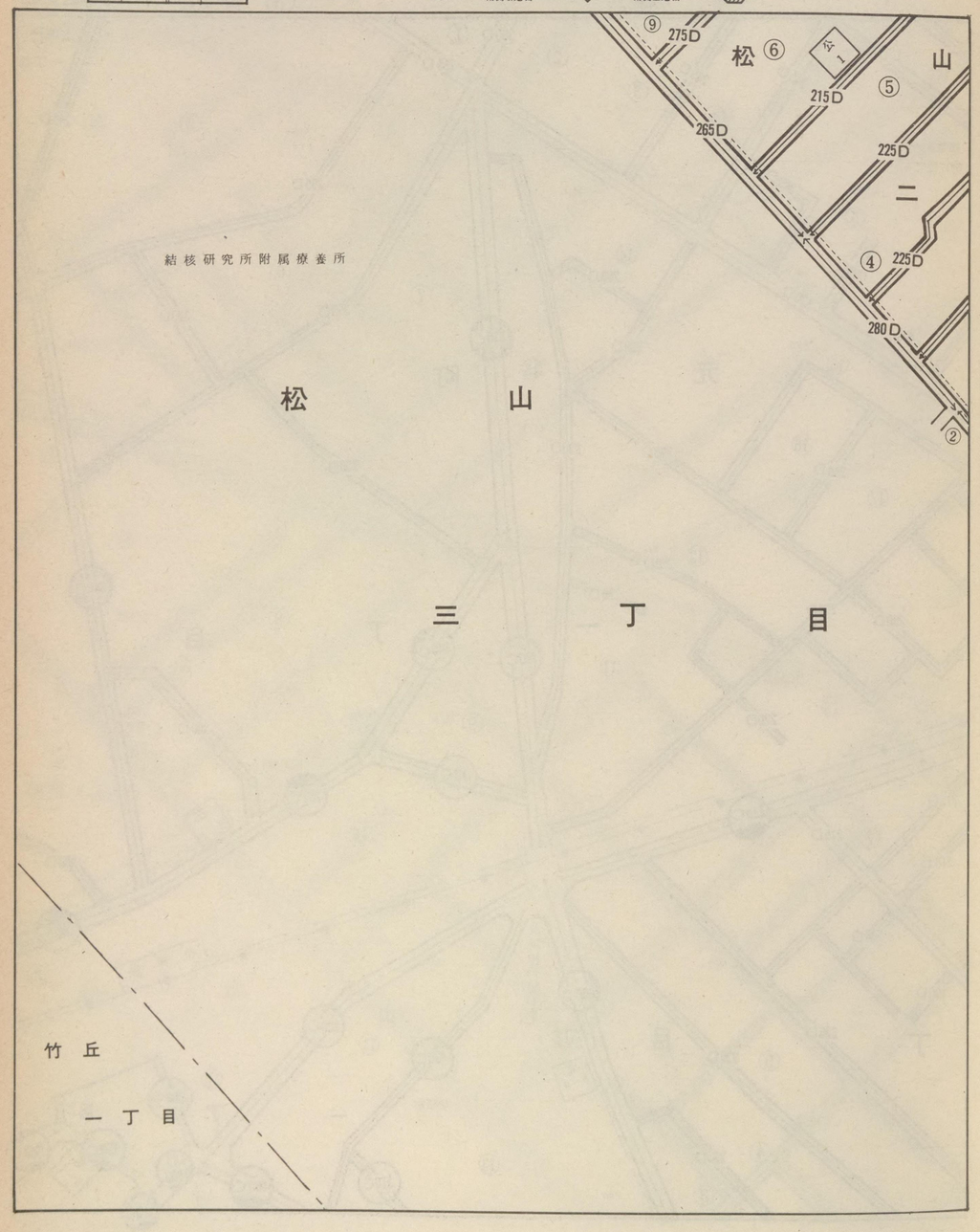

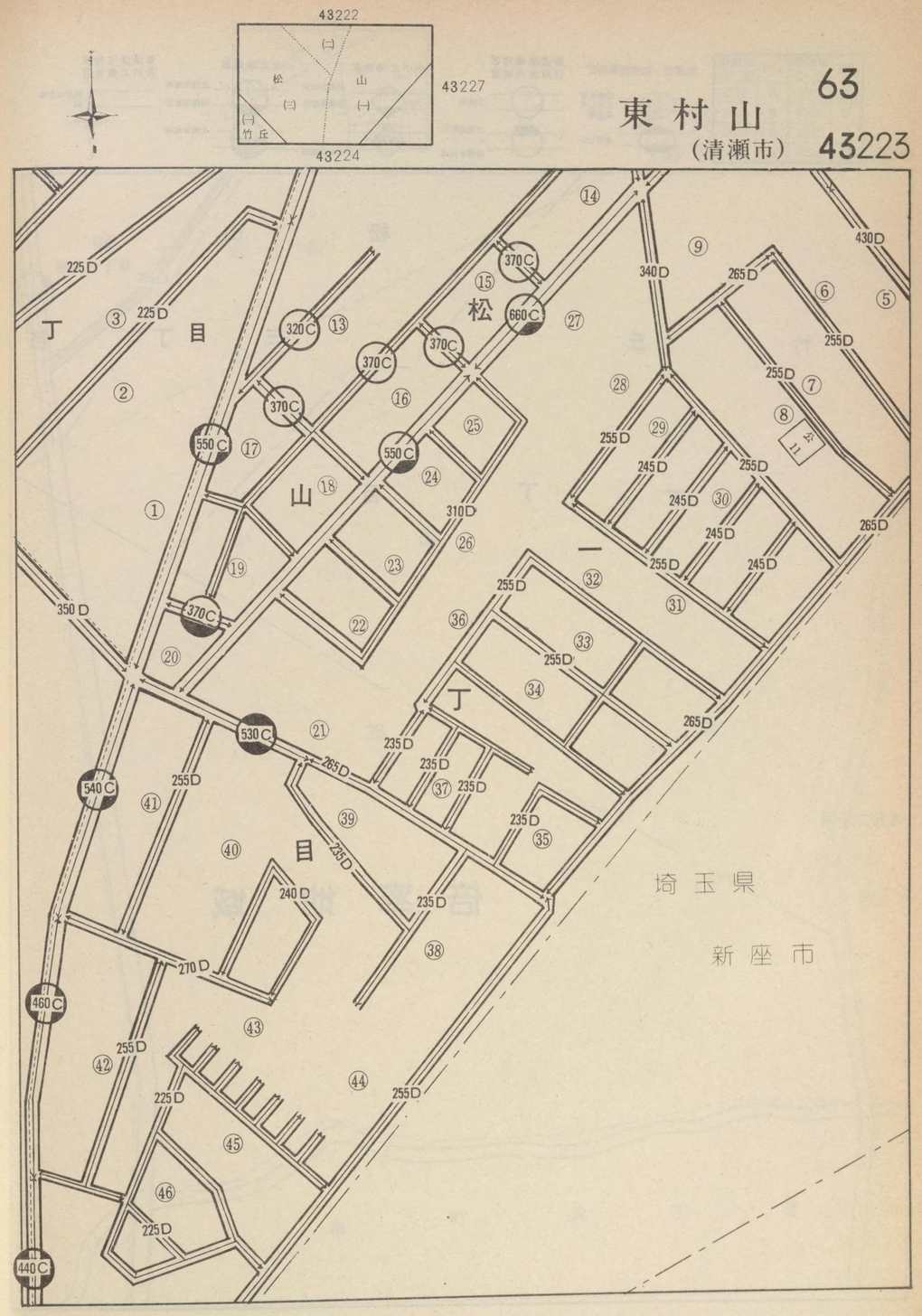

東村山
(清瀬市)

63
43223

記号	借地権割合	記号	借地権割合
A	90%	E	50%
B	80%	F	40%
C	70%	G	30%
D	60%	H	20%

繁華街・高度商業地区
道路を中心として全地域
道路沿い

普通商業地区
併用住宅地区
全地域
北側道路沿い
南側全地域

中小工場地区
北側全地域
南側道路沿い
南側全地域

大工場地区
北側全地域
南側道路沿い
北側全地域

普通住宅地区
家内工業地区
無印は全地域

43224

松　山

竹　丘　三　丁　目

一　丁　目

竹丘二丁目

倍　率　地　域

43223

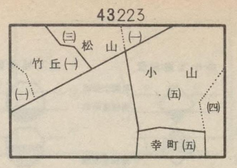

東村山
（清瀬市）

63
43224

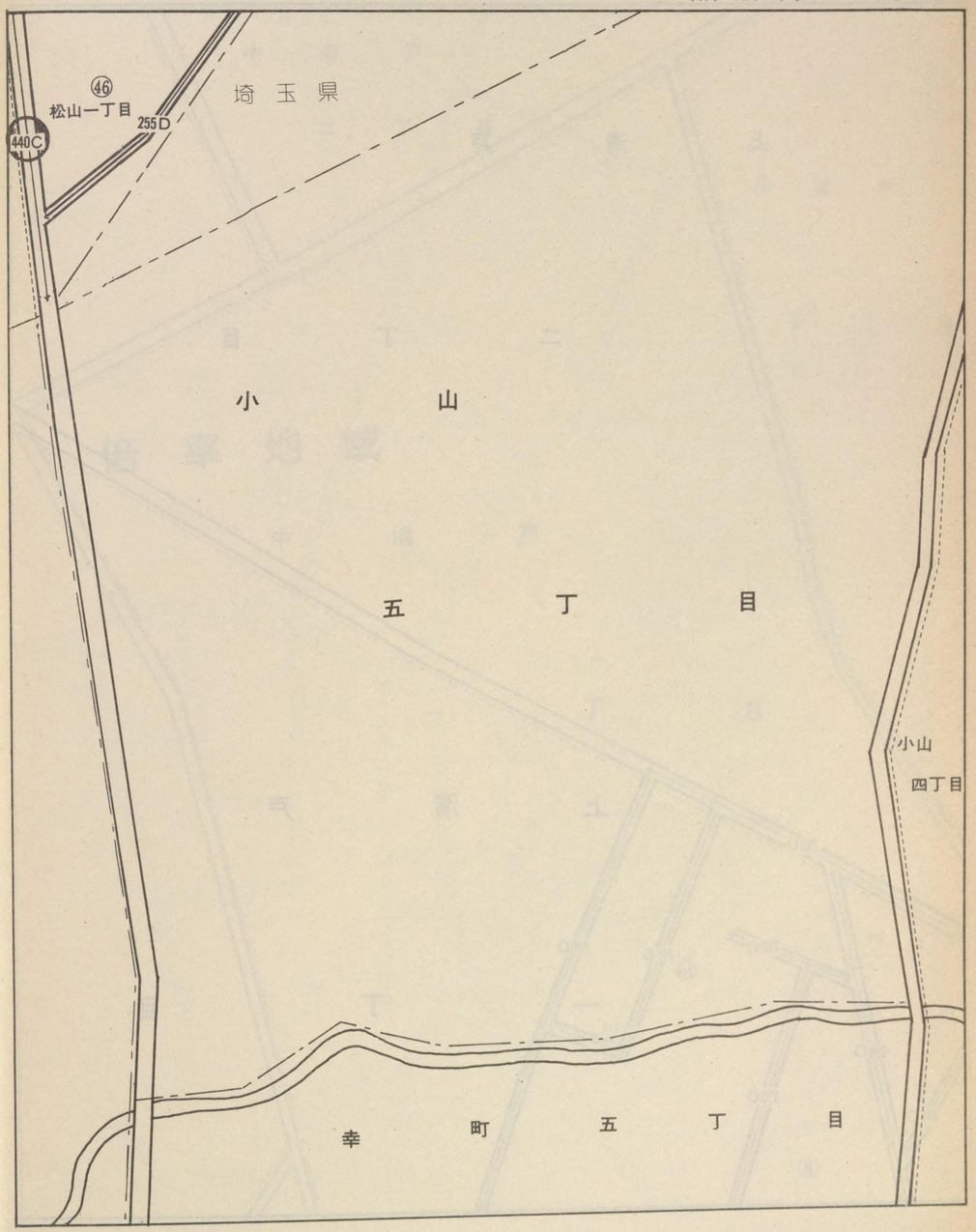

記号	借地権割合	記号	借地権割合
A	90%	E	50%
B	80%	F	40%
C	70%	G	30%
D	60%	H	20%

繁華街・高度商業地区
道路を中心として全地域
道路沿い

普通商業地区
併用住宅地区
全地域
北側道路沿い
南側全地域

中小工場地区
北側全地域
南側道路沿い
南側全地域

大工場地区
北側全地域
南側道路沿い
北側全地域

普通住宅地区
家内工業地区
無印は全地域

43225

上　清　戸

二　丁　目

上　清　戸

一　丁　目

295D
210D
210D
210D
290D
210D
205D
⑧
⑨
⑩
310
307
308
282

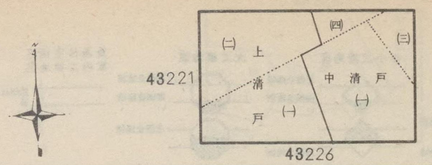

東村山（清瀬市）

63
43225

中　清　戸

二　丁　目

中　清　戸

三　丁　目

倍率地域

中　清　戸

一　丁　目

記号	借地権割合	記号	借地権割合
A	90%	E	50%
B	80%	F	40%
C	70%	G	30%
D	60%	H	20%

繁華街・高度商業地区
道路を中心として全地域
道路沿い

普通商業地区
併用住宅地区
全地域
北側道路沿い
南側全地域

中小工場地区
北側全地域
南側道路沿い
南側全地域

大工場地区
北側全地域
南側道路沿い
北側全地域

普通住宅地区
家内工業地区
無印は全地域

43226

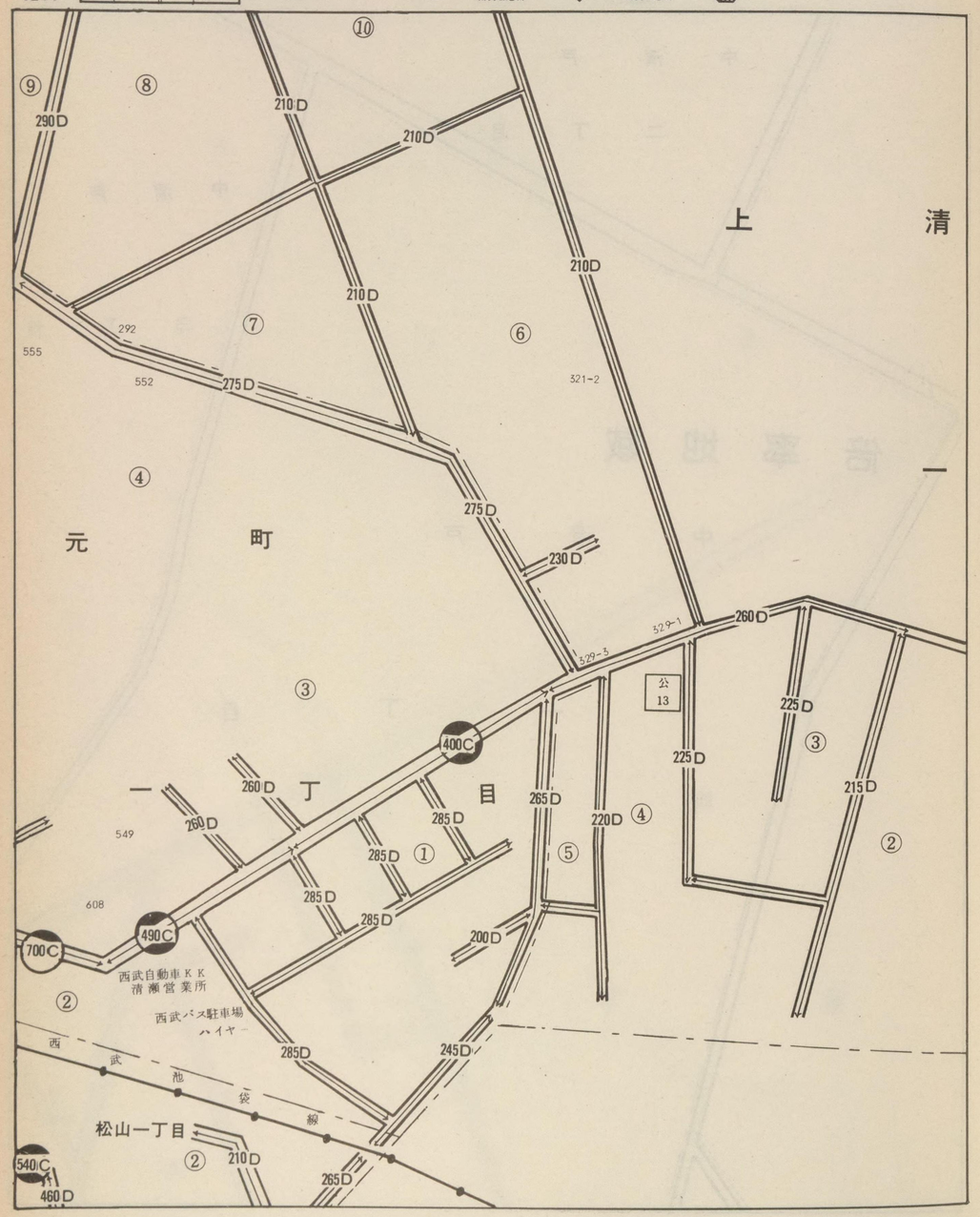

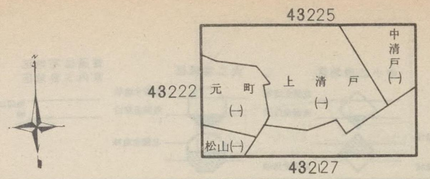

東村山（清瀬市）

63
43226

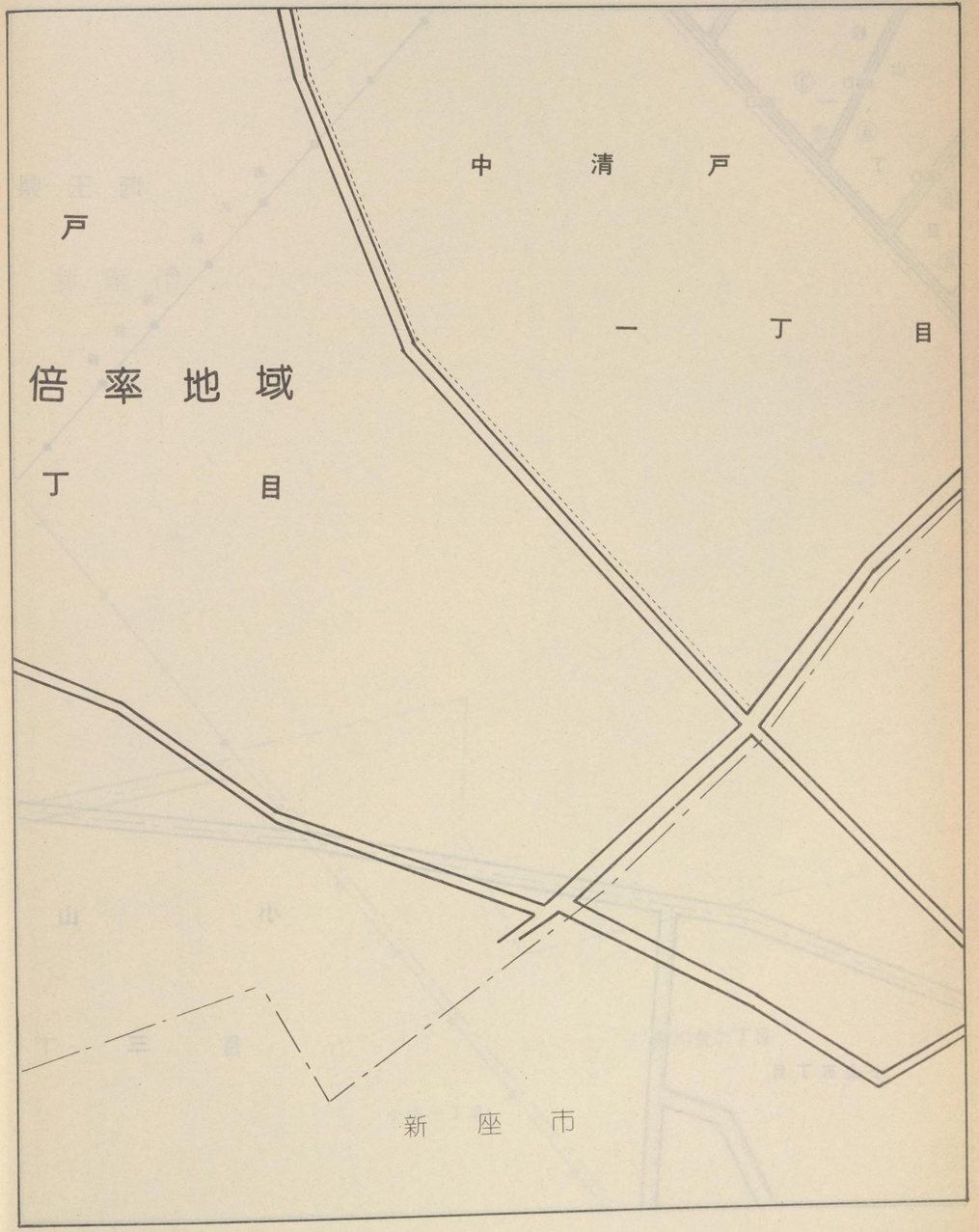

記号	借地権割合	記号	借地権割合
A	90%	E	50%
B	80%	F	40%
C	70%	G	30%
D	60%	H	20%

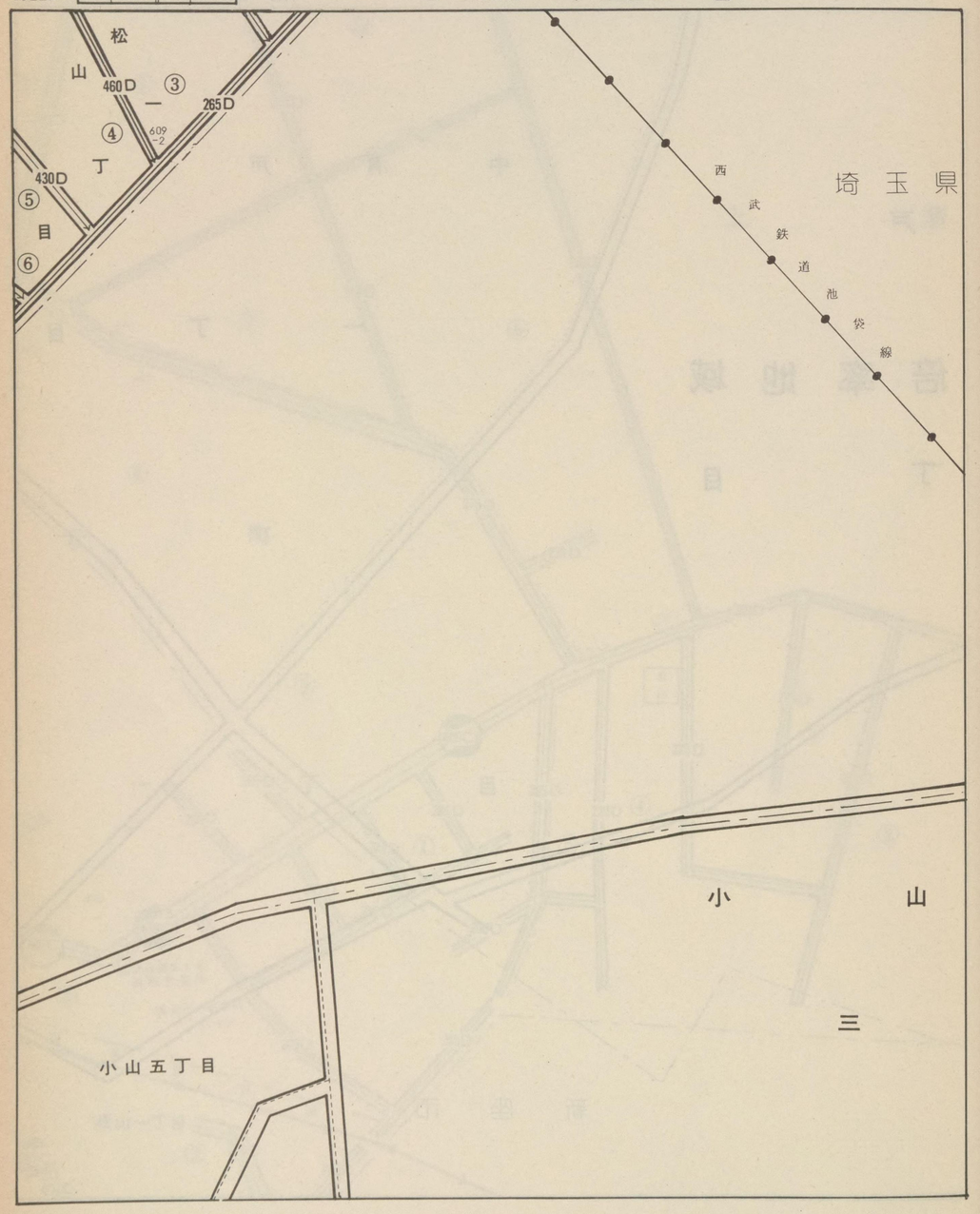

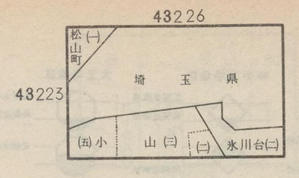

東村山
(清瀬市)

63

43227

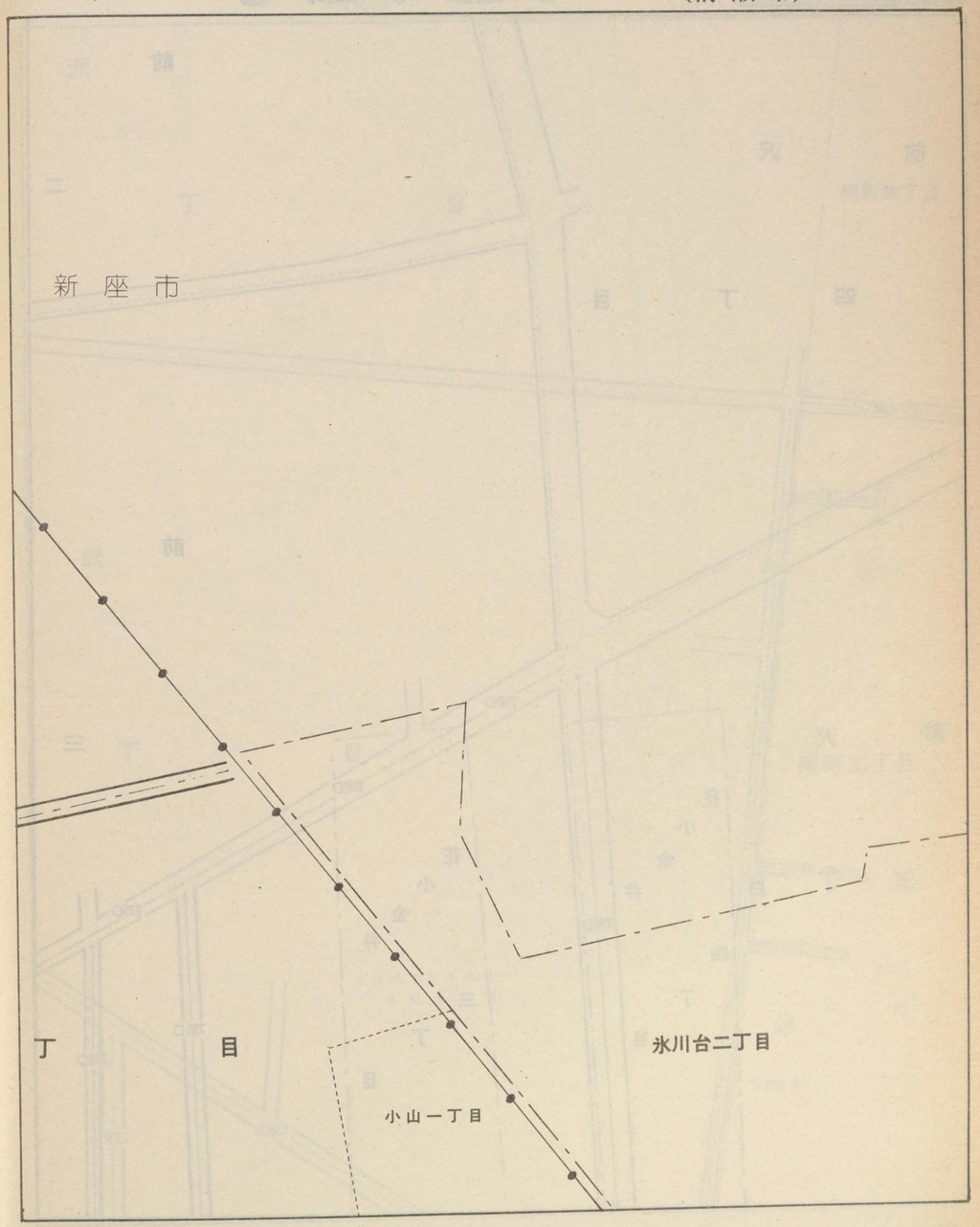

記号	借地権割合	記号	借地権割合
A	90%	E	50%
B	80%	F	40%
C	70%	G	30%
D	60%	H	20%

繁華街・高度商業地区
道路を中心として全地域
道路沿い

普通商業地区
併用住宅地区
全地域
北側道路沿い
南側全地域

中小工場地区
北側全地域
南側道路沿い
南側全地域

大工場地区
北側全地域
南側道路沿い
北側全地域

普通住宅地区
家内工業地区
無印は全地域

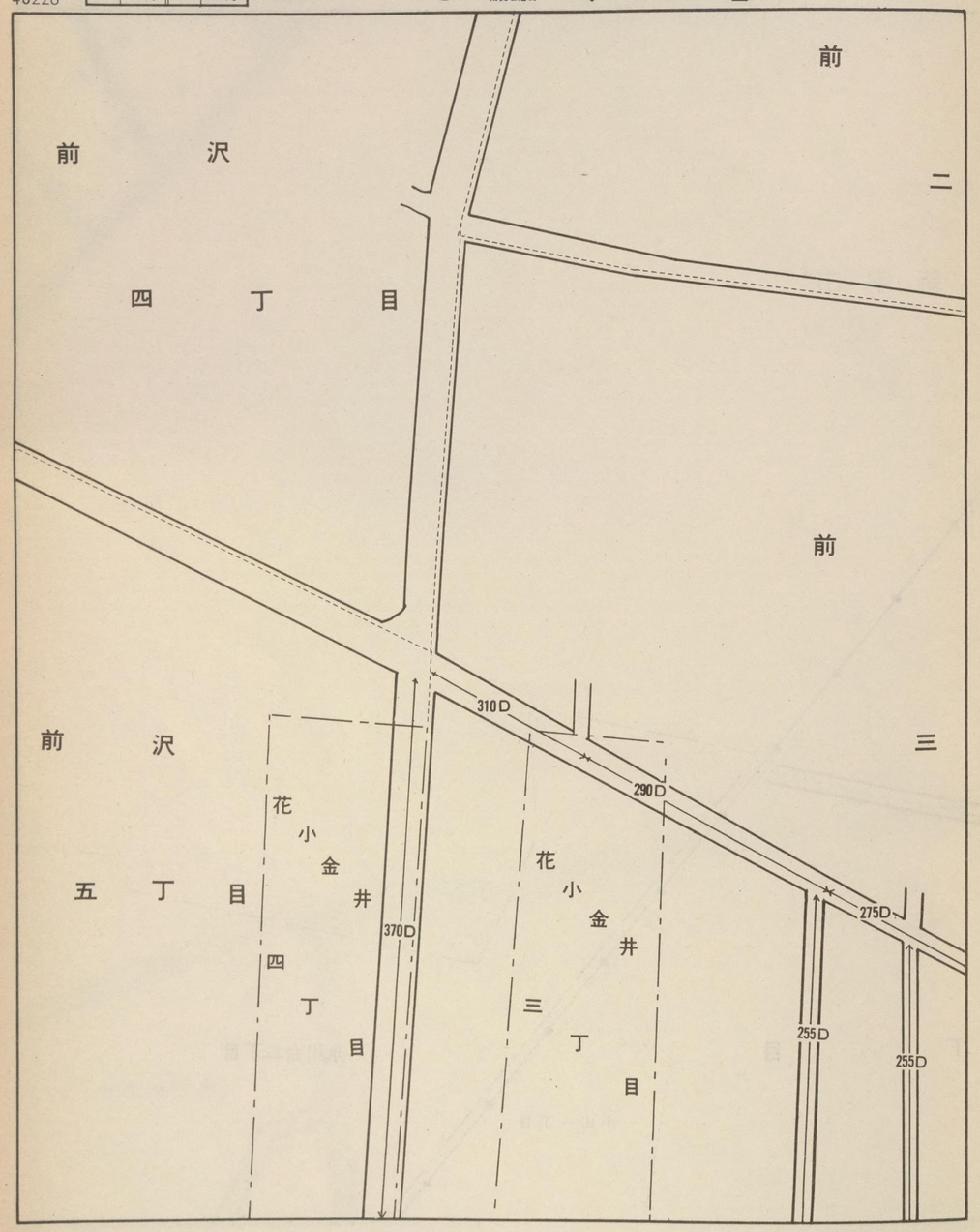

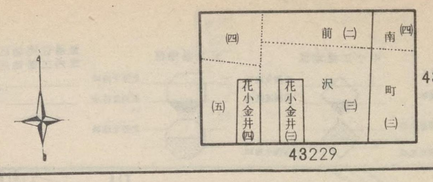

東村山
(東久留米市)

63
43228

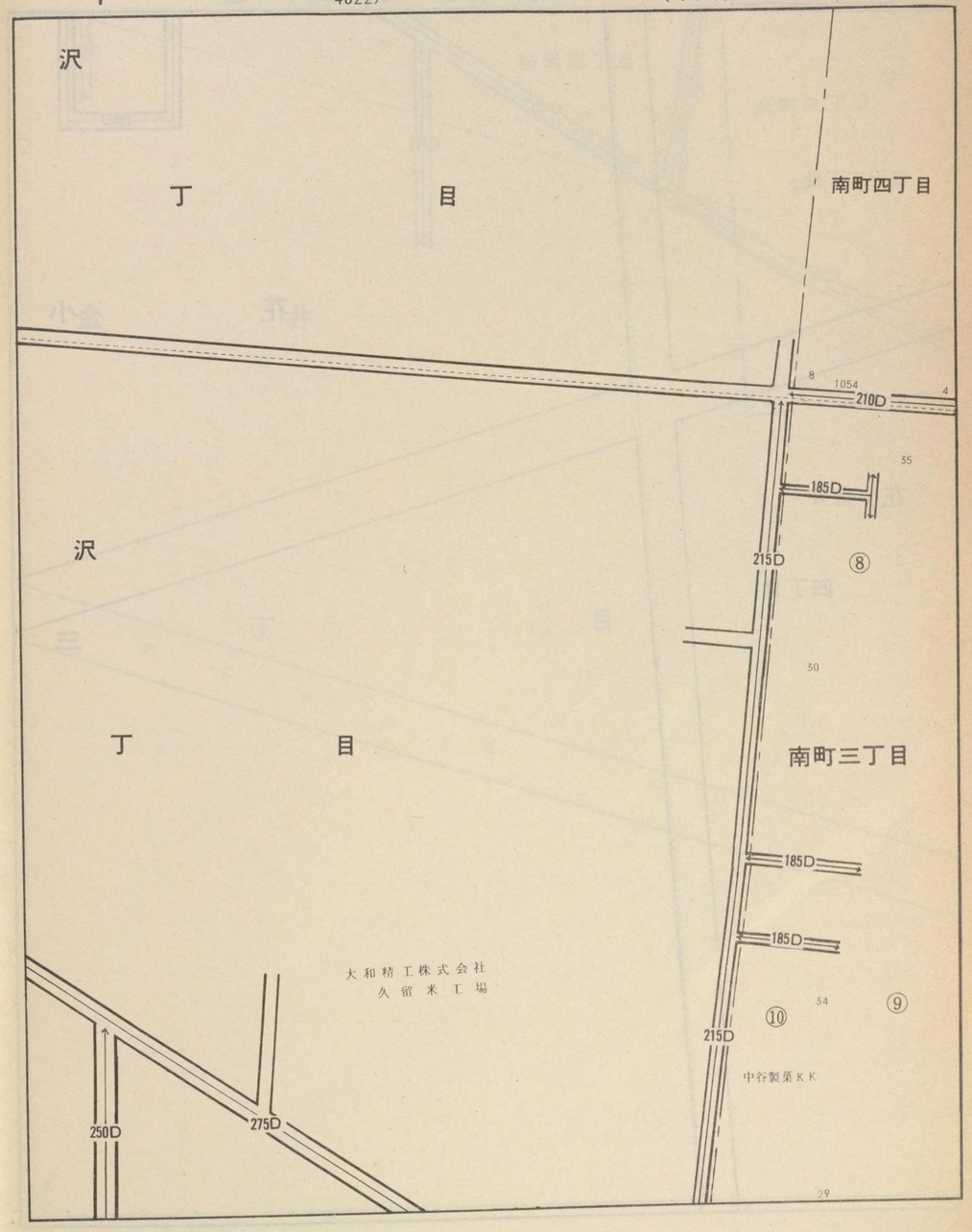

記号	借地権割合	記号	借地権割合
A	90%	E	50%
B	80%	F	40%
C	70%	G	30%
D	60%	H	20%

繁華街・高度商業地区
道路を中心として全地域
道路沿い

普通商業地区
併用住宅地区
全地域
北側道路沿い
南側全地域

中小工場地区
北側全地域
南側道路沿い
南側全地域

大工場地区
北側全地域
南側道路沿い
北側全地域

普通住宅地区
家内工業地区
無印は全地域

43229

255D

前沢五丁目

花　　小

花小金井

四丁目

三

43228

前沢(五)　前沢(三)　西町(三)

花(四)　小金井(三)

43233

43230

東村山 (東久留米市)

63
43229

250D

前沢三丁目

275D

250D

215D

南町三丁目 ⑨

⑩

260D

金　　井

丁　　目

新青梅街道

記号	借地権割合	記号	借地権割合
A	90%	E	50%
B	80%	F	40%
C	70%	G	30%
D	60%	H	20%

繁華街・高度商業地区
道路を中心として全地域
道路沿い

普通商業地区
併用住宅地区
全地域
北側道路沿い
南側全地域

中小工場地区
北側全地域
南側道路沿い
南側全地域

大工場地区
北側全地域
南側道路沿い
北側全地域

普通住宅地区
家内工業地区
無印は全地域

43230

花小金井四丁目

小平市 花 小 三

花小金井

五丁目

花 小 金

二

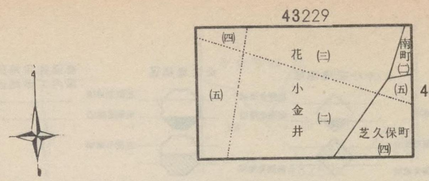

東村山
(東久留米市)

63
43230

金 井

丁 目

井

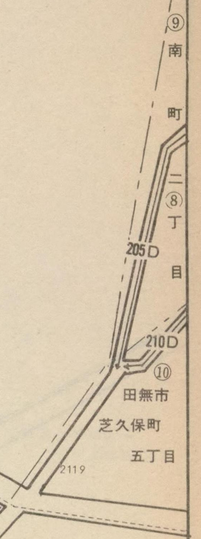

丁 目

田 無 市

芝久保町四丁目

記号	借地権割合	記号	借地権割合
A	90%	E	50%
B	80%	F	40%
C	70%	G	30%
D	60%	H	20%

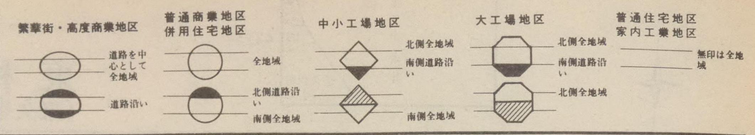

43231

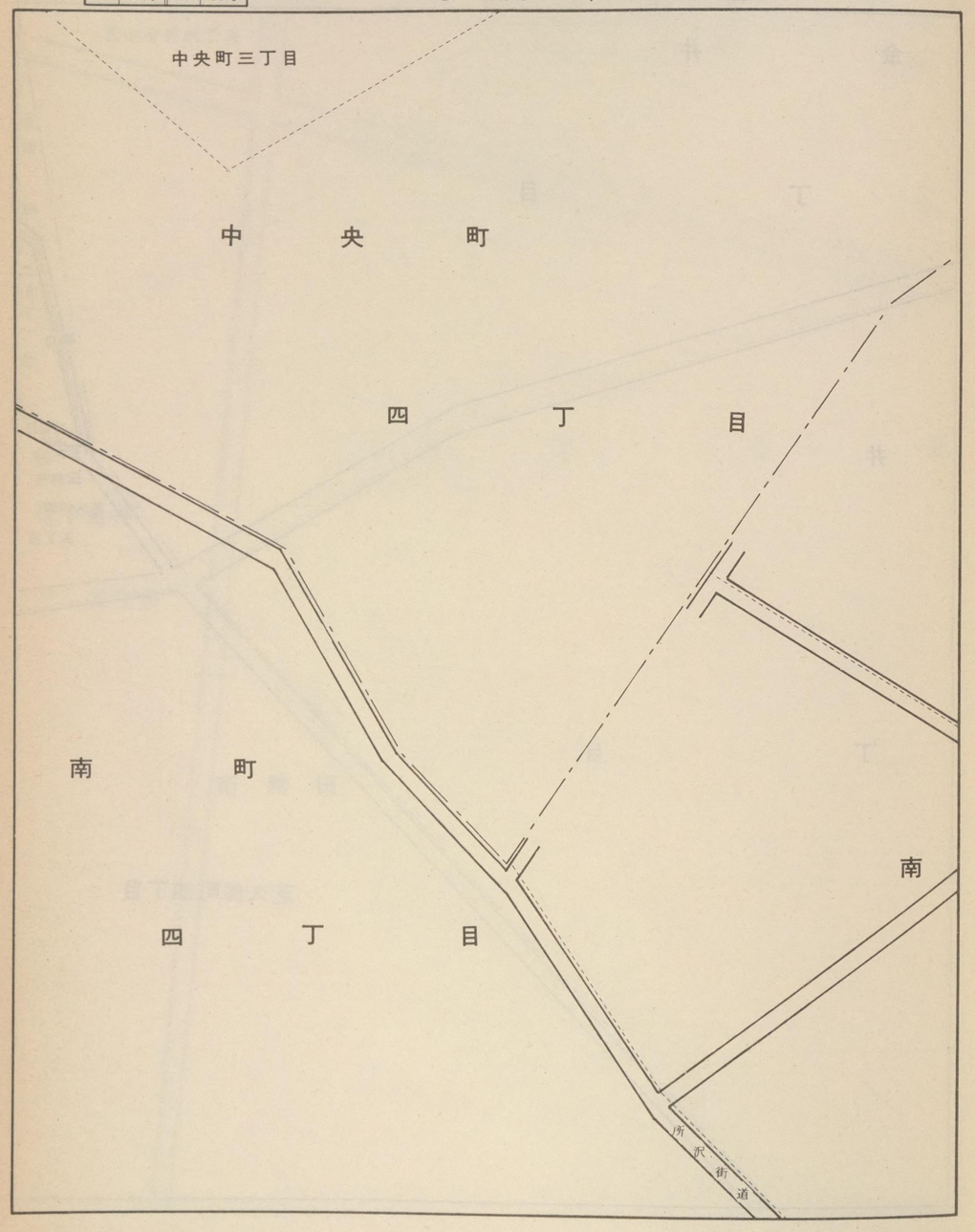

63

東村山
(東久留米市)

43231

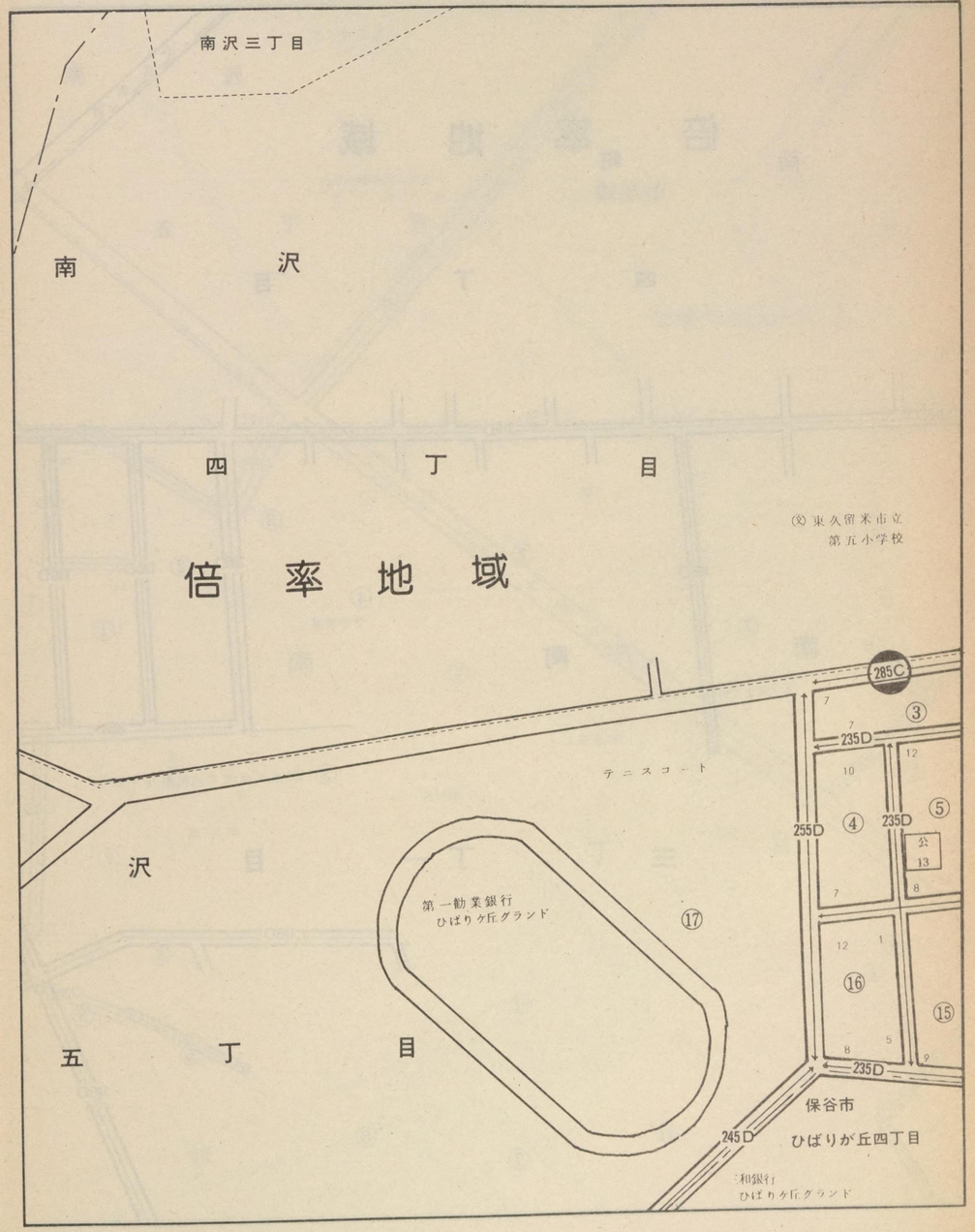

記号	借地権割合	記号	借地権割合
A	90%	E	50%
B	80%	F	40%
C	70%	G	30%
D	60%	H	20%

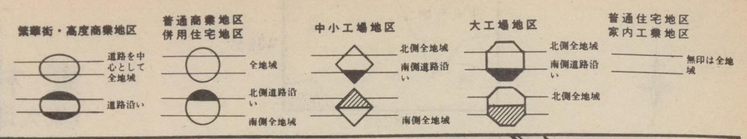

43232

倍率地域

南町四丁目

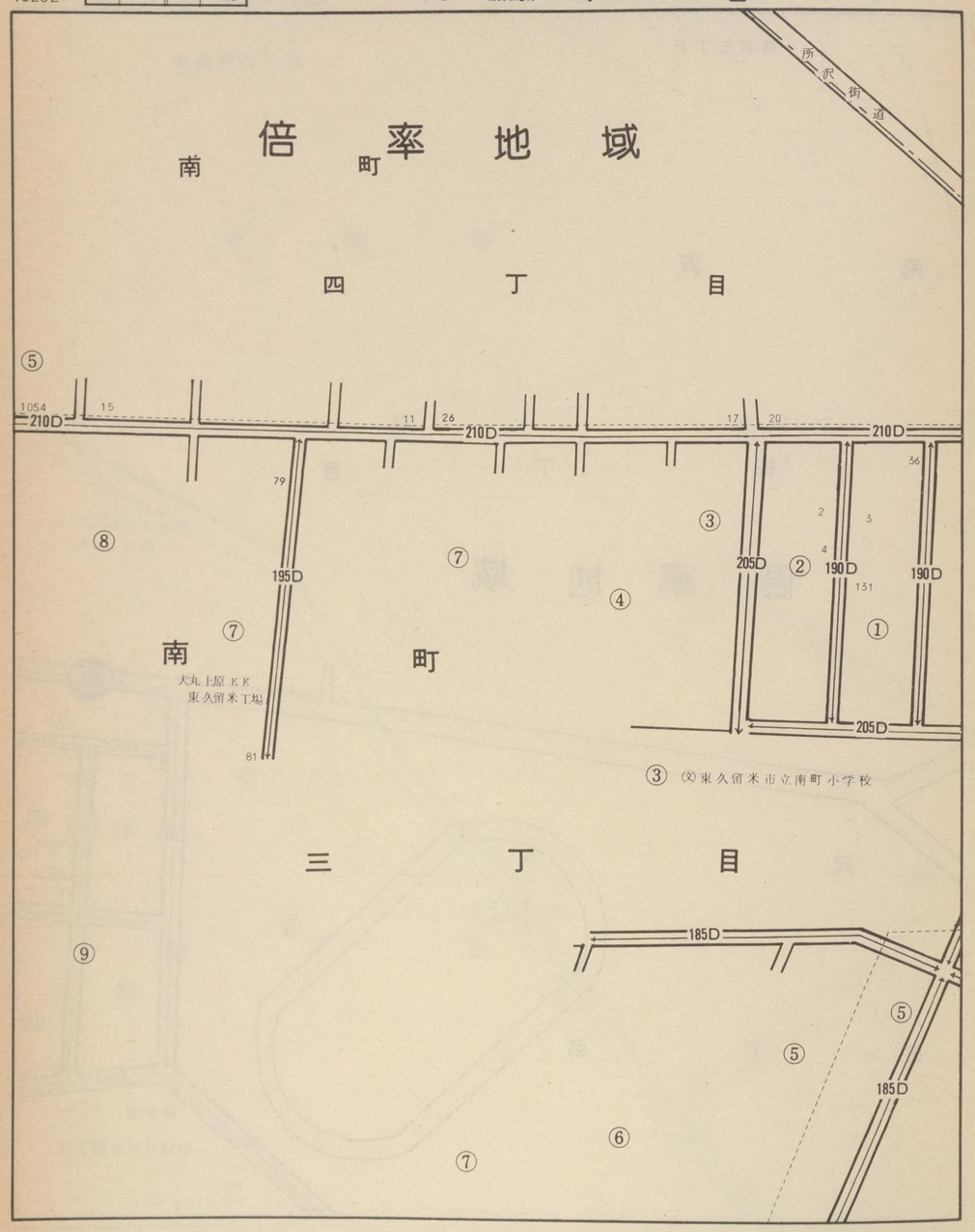

南町三丁目

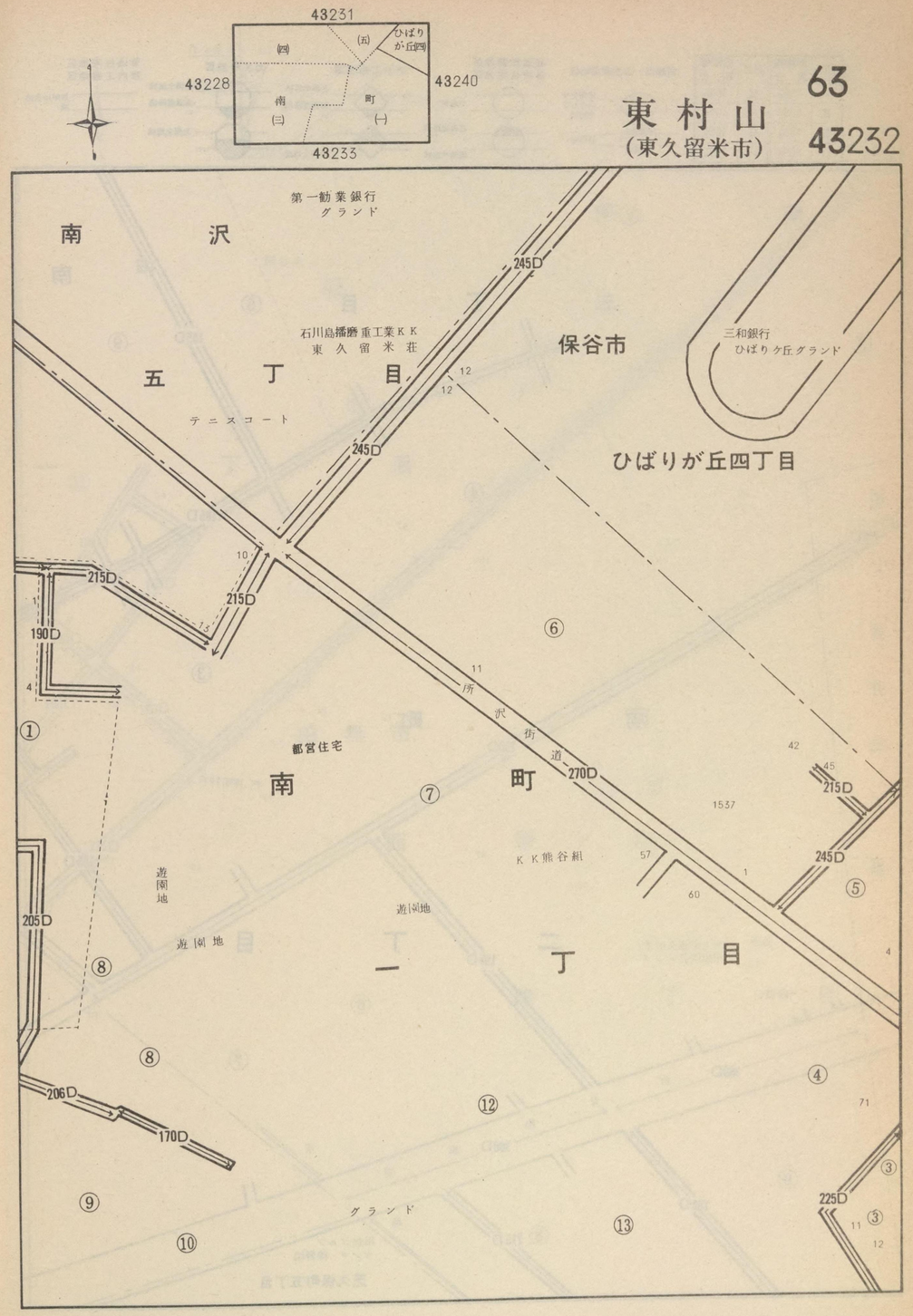

東村山
(東久留米市)

63

43232

記号	借地権割合	記号	借地権割合
A	90%	E	50%
B	80%	F	40%
C	70%	G	30%
D	60%	H	20%

繁華街・高度商業地区　道路を中心として全地域　道路沿い

普通商業地区 併用住宅地区　全地域　北側道路沿い　南側全地域

中小工場地区　北側全地域　南側道路沿い　南側全地域

大工場地区　北側全地域　南側道路沿い　北側全地域

普通住宅地区 家内工業地区　無印は全地域

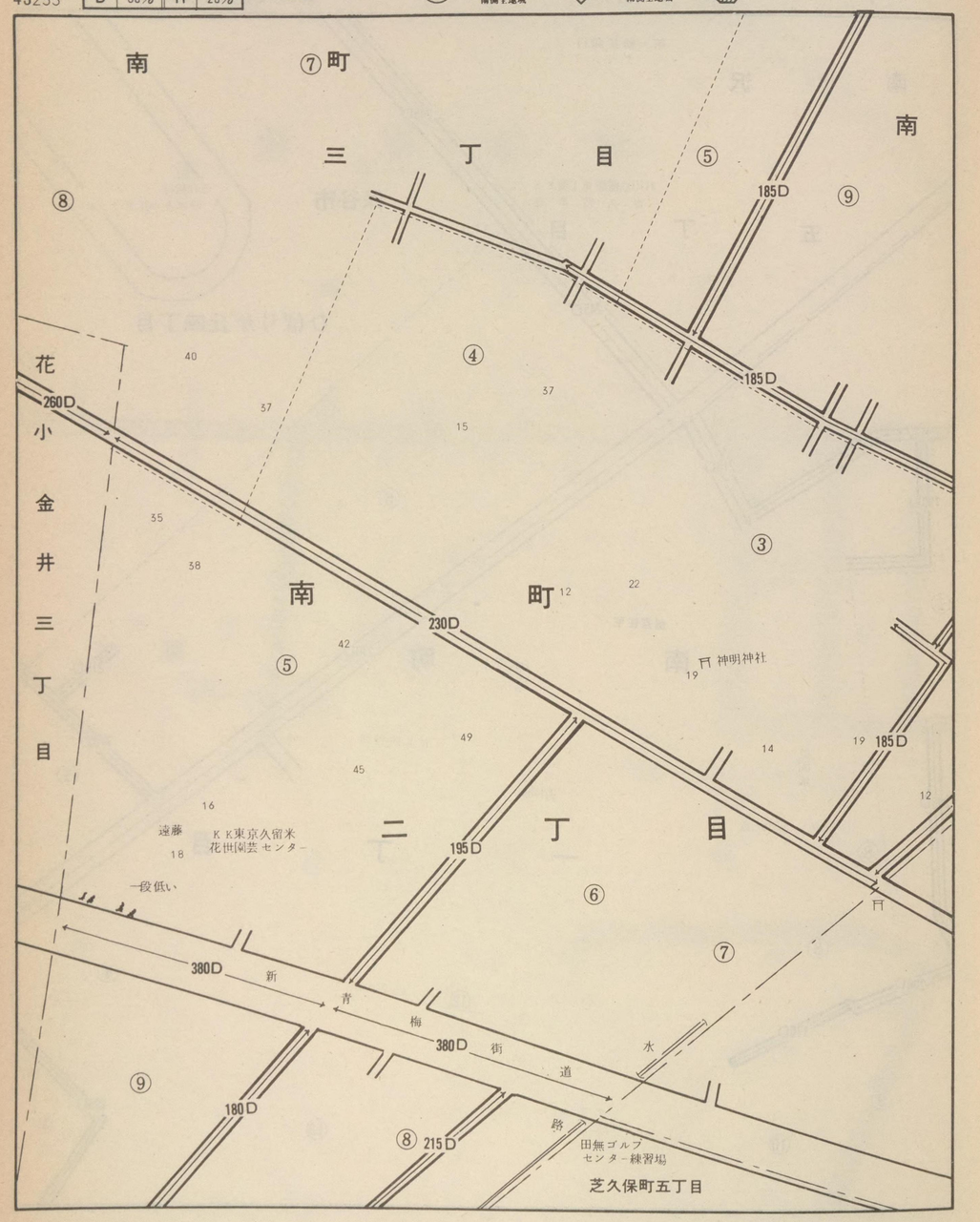

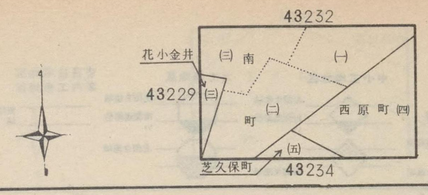

東村山
(東久留米市)

63

43233

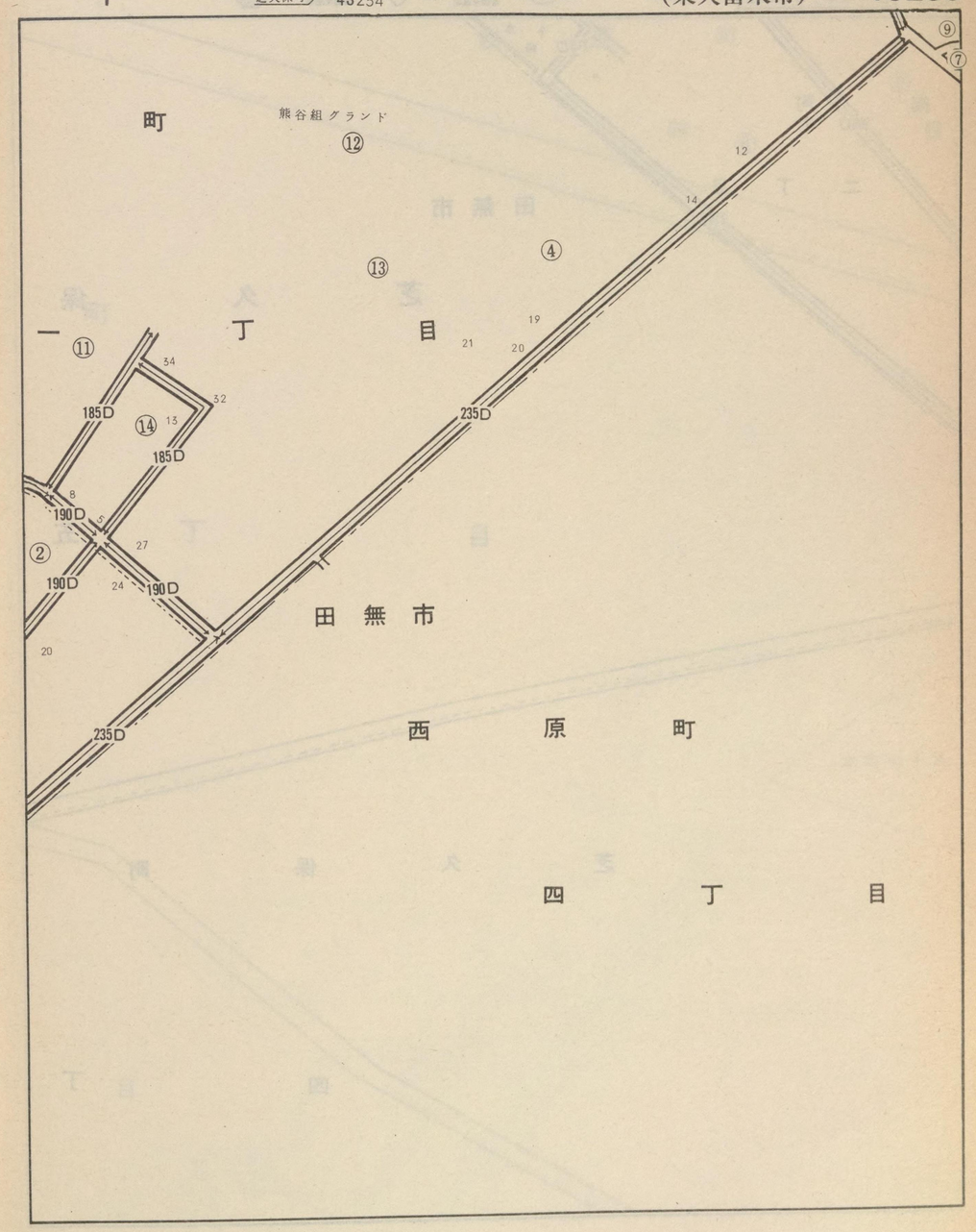

記号	借地権割合	記号	借地権割合
A	90%	E	50%
B	80%	F	40%
C	70%	G	30%
D	60%	H	20%

繁華街・高度商業地区
道路を中心として全地域
道路沿い

普通商業地区
併用住宅地区
全地域
北側道路沿い
南側全地域

中小工場地区
北側全地域
南側道路沿い
南側全地域

大工場地区
北側全地域
南側道路沿い
北側全地域

普通住宅地区
家内工業地区
無印は全地域

43234

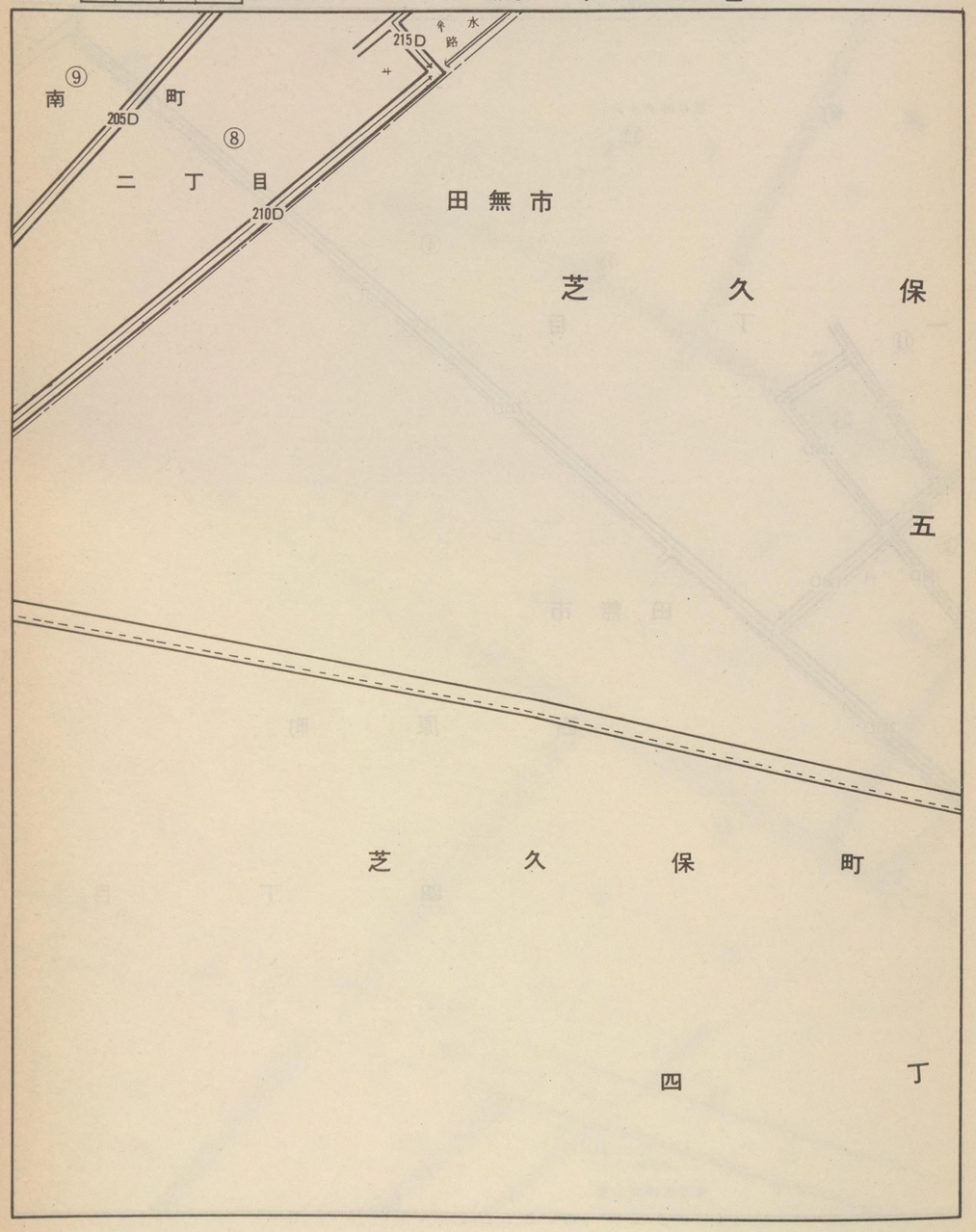

43233
43230
南町(三)
芝久保町
西原町(四)
(五)
本町(七)
(四)

東村山
(東久留米市)

63
43234

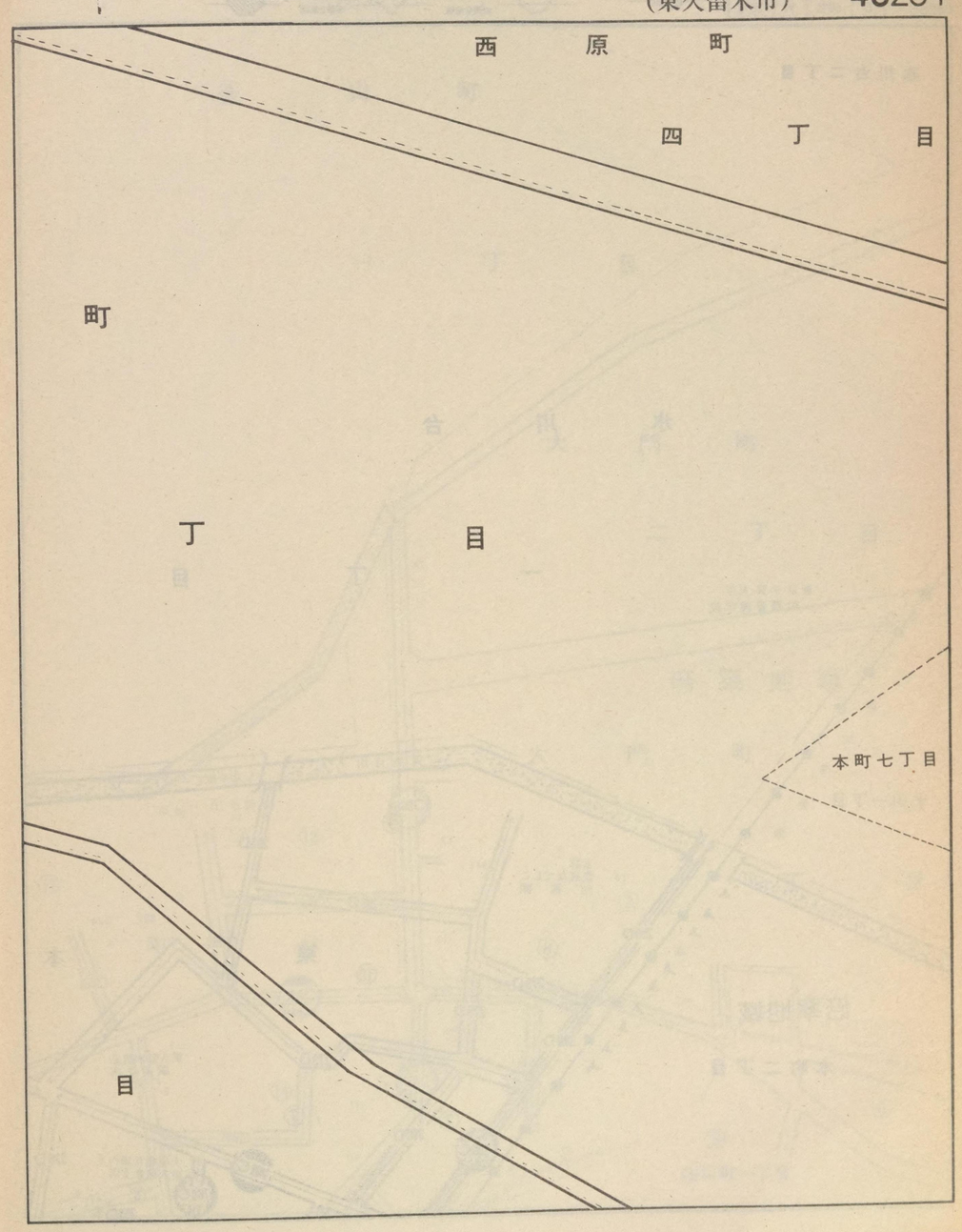

記号	借地権割合	記号	借地権割合
A	90%	E	50%
B	80%	F	40%
C	70%	G	30%
D	60%	H	20%

繁華街・高度商業地区
道路を中心として全地域
道路沿い

普通商業地区
併用住宅地区
全地域
北側道路沿い
南側全地域

中小工場地区
北側全地域
南側道路沿い
南側全地域

大工場地区
北側全地域
南側道路沿い
北側全地域

普通住宅地区
家内工業地区
無印は全地域

43235

氷川台二丁目

氷　川　台

一　丁　目

東京学芸大学
附属養護学校

西武池袋線

小山一丁目

袋黒目川

いなりばし

公認
豊島なでしこ
幼稚園

倍率地域

本町二丁目

東　本

東久留米農協
駅前支店

大生相互銀行
東久留米支店

255D
265D
275D
280D
300D
320D
380C
740C
760C

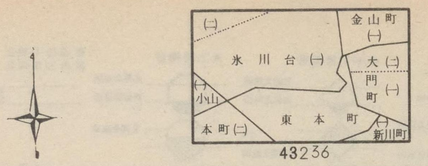

東村山
（東久留米市）

63
43235

金　山　町

一　丁　目

大　門　町

二　丁　目

大通り

市道33号

倍率地域

大　門　町

一　丁　目

墓地
卍薬師寺

町

東久留米マンション

新川町一丁目

水路

400C
410C
590C
255D
265D
280D
290D
330D
275D

記号	借地権割合	記号	借地権割合
A	90%	E	50%
B	80%	F	40%
C	70%	G	30%
D	60%	H	20%

繁華街・高度商業地区
道路を中心として全地域
道路沿い

普通商業地区
併用住宅地区
全地域
北側道路沿い
南側全地域

中小工場地区
北側全地域
南側道路沿い
南側全地域

大工場地区
北側全地域
南側道路沿い
北側全地域

普通住宅地区
家内工業地区
無印は全地域

43236

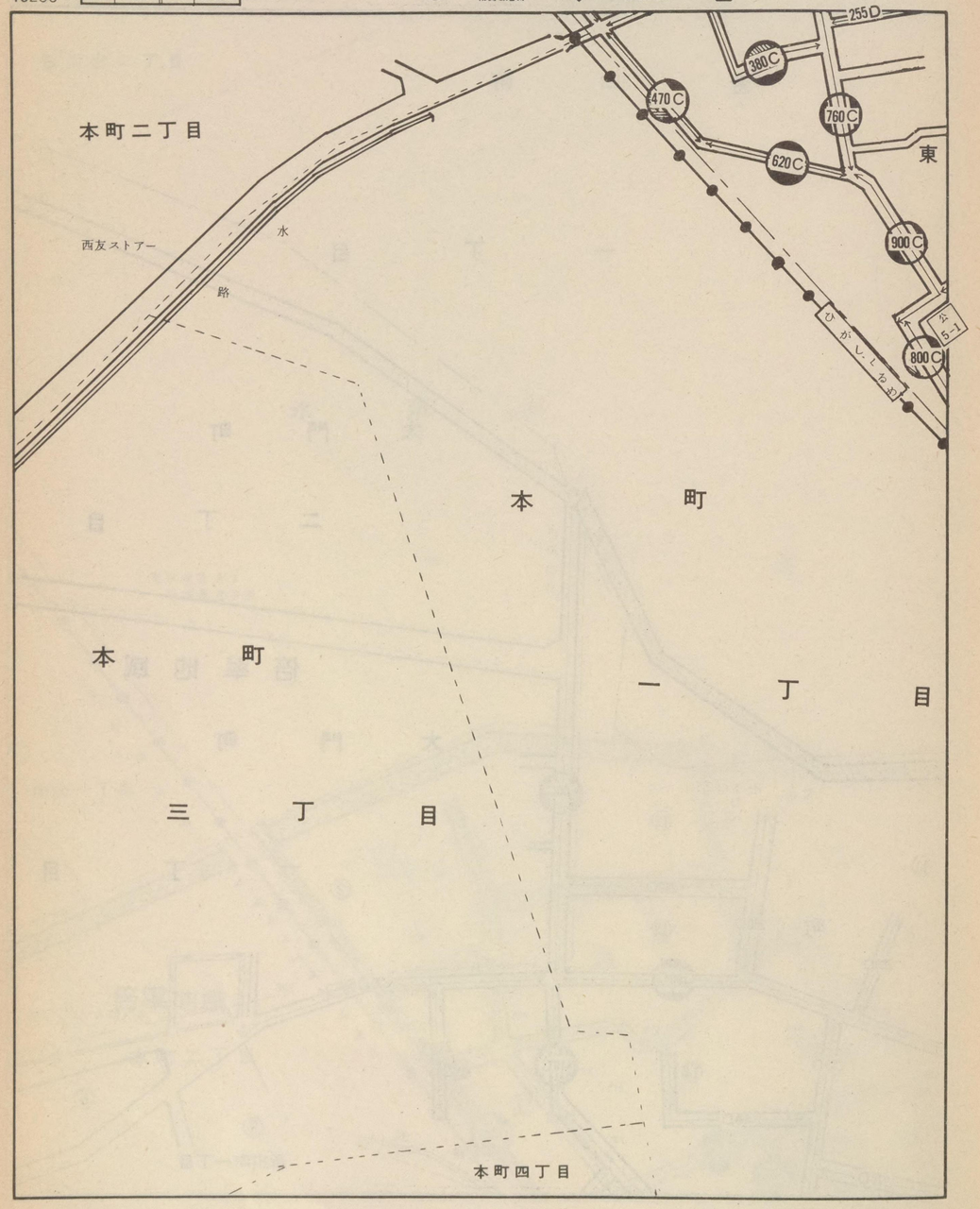

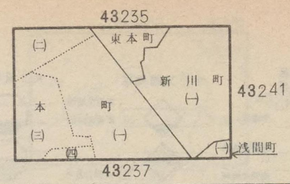

東村山
(東久留米市)

63

43236

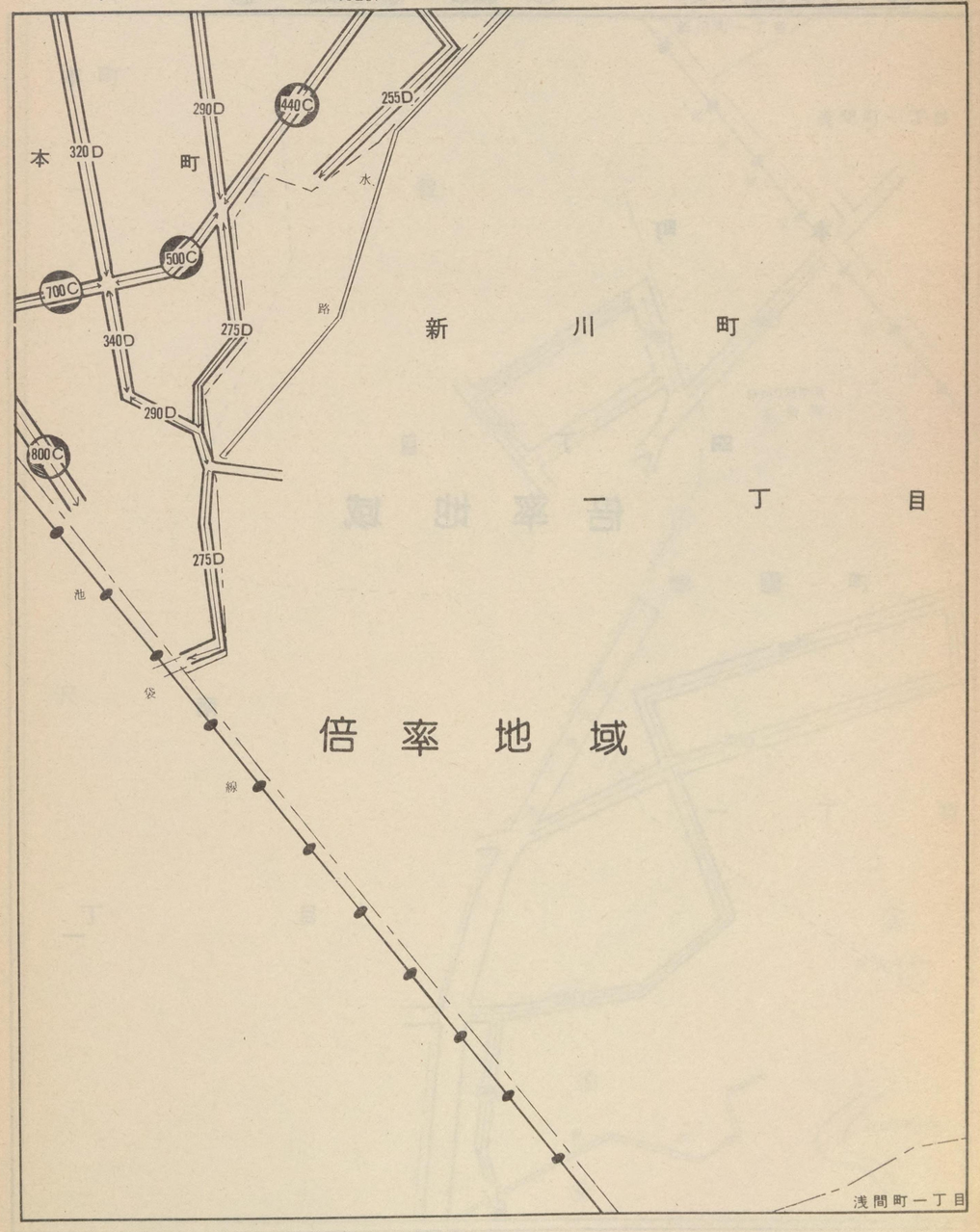

記号	借地権割合	記号	借地権割合
A	90%	E	50%
B	80%	F	40%
C	70%	G	30%
D	60%	H	20%

繁華街・高度商業地区
道路を中心として全地域
道路沿い

普通商業地区
併用住宅地区
全地域
北側道路沿い
南側全地域

中小工場地区
北側全地域
南側道路沿い
南側全地域

大工場地区
北側全地域
南側道路沿い
北側全地域

普通住宅地区
家内工業地区
無印は全地域

43237

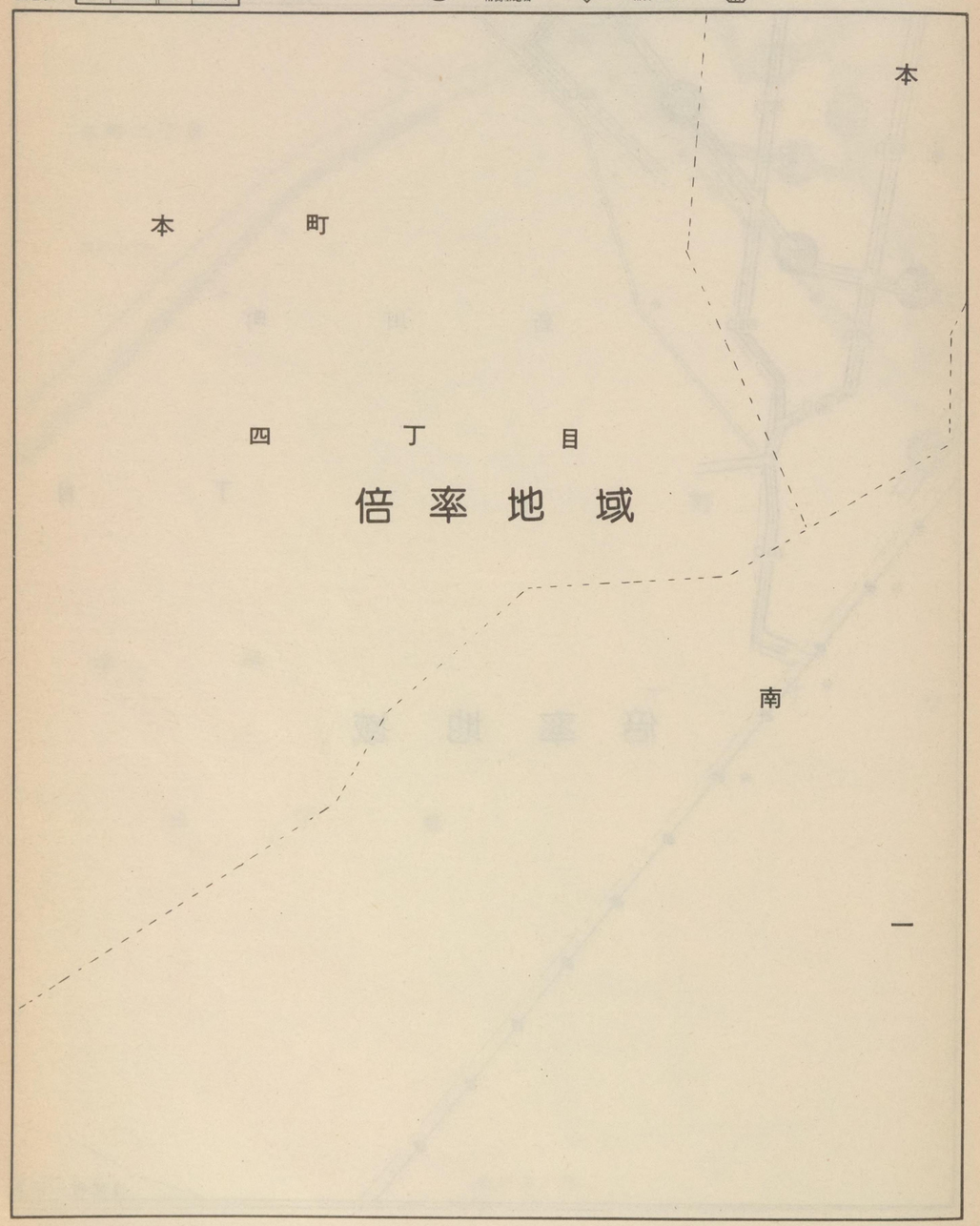

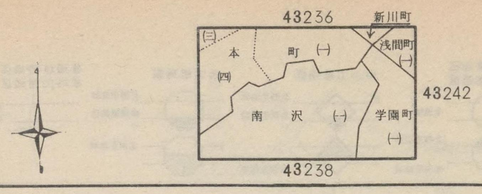

63

東村山
(東久留米市)

43237

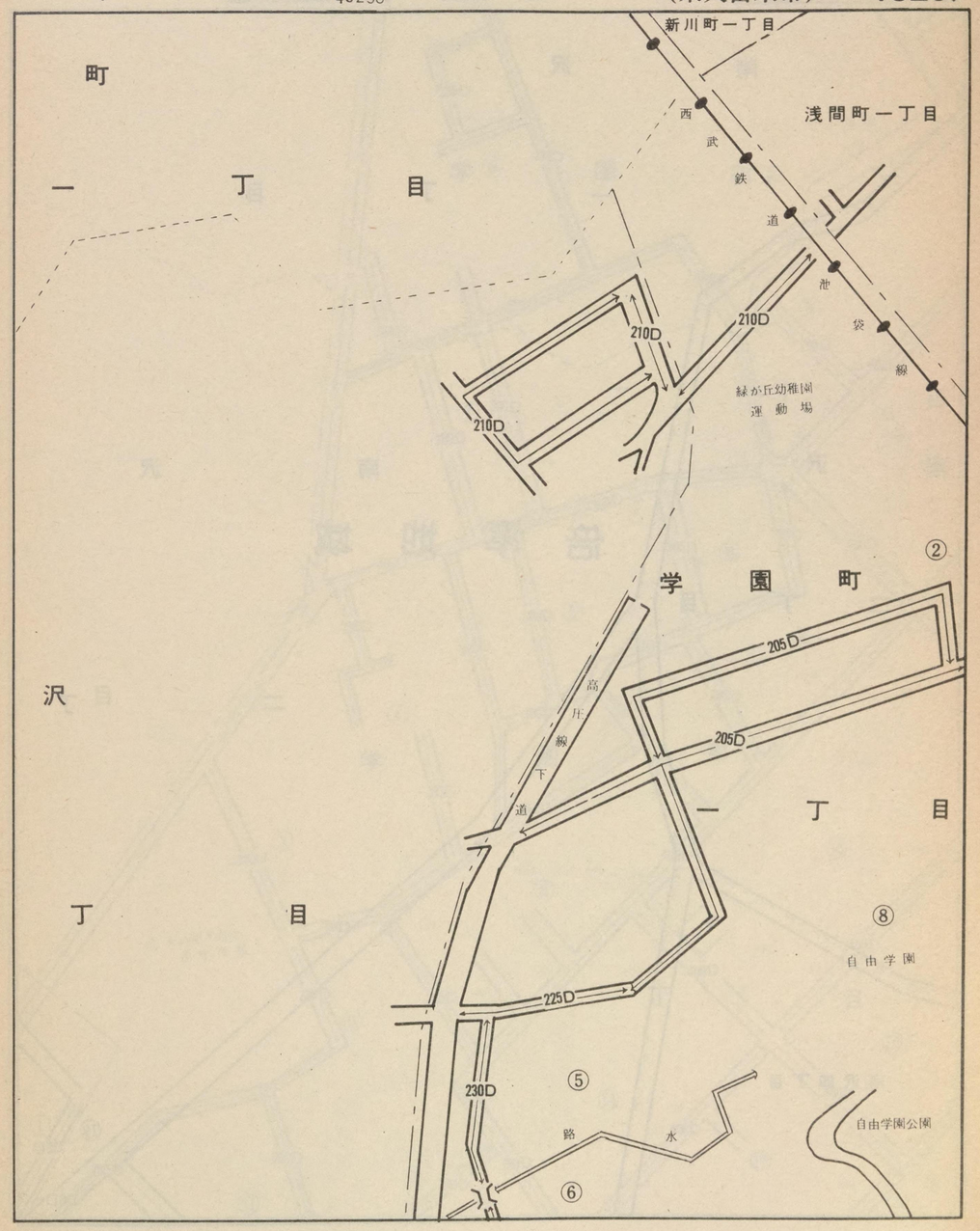

記号	借地権割合	記号	借地権割合
A	90%	E	50%
B	80%	F	40%
C	70%	G	30%
D	60%	H	20%

繁華街・高度商業地区
道路を中心として全地域
道路沿い

普通商業地区
併用住宅地区
全地域
北側道路沿い
南側全地域

中小工場地区
北側全地域
南側道路沿い
南側全地域

大工場地区
北側全地域
南側道路沿い
北側全地域

普通住宅地区
家内工業地区
無印は全地域

43238

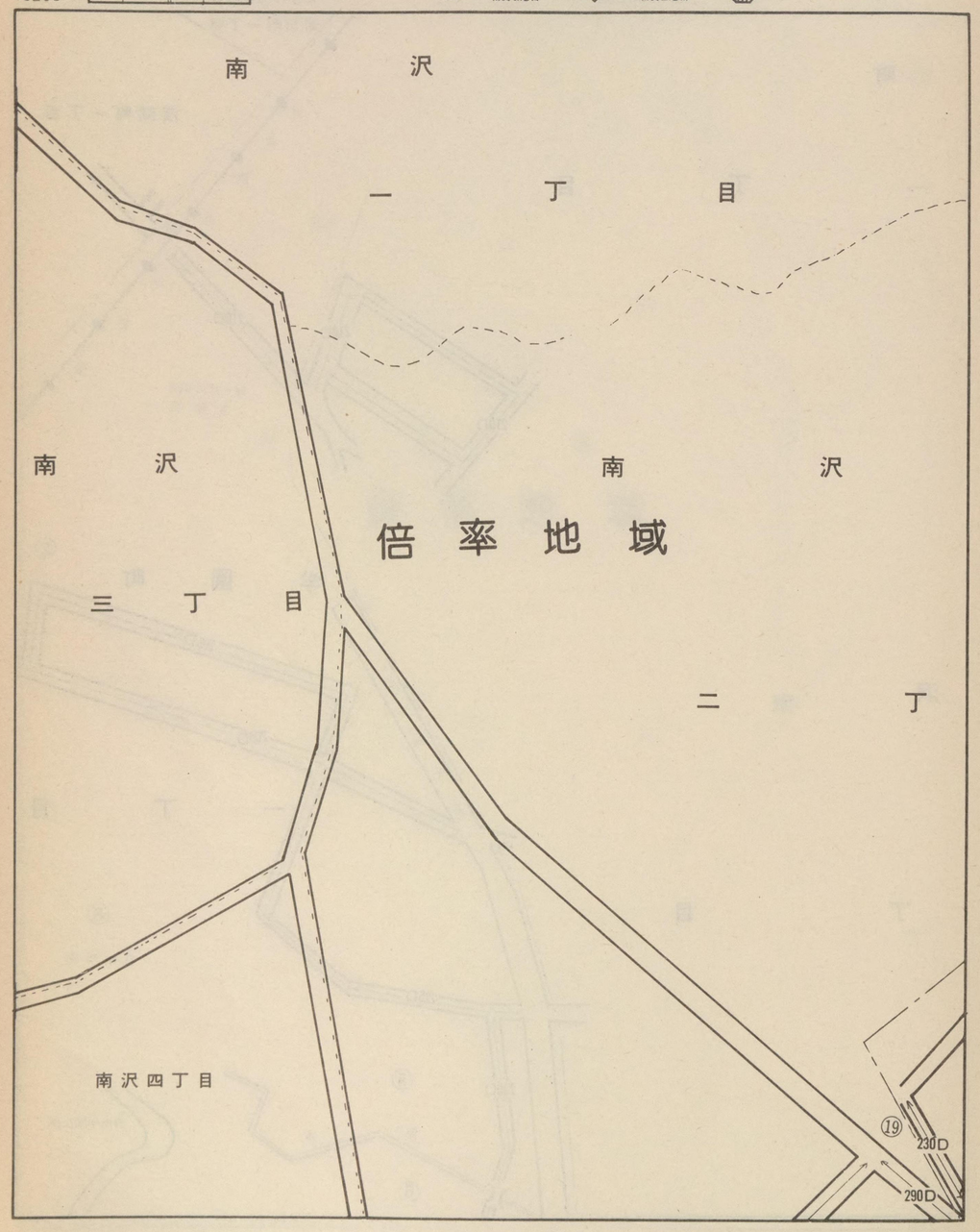

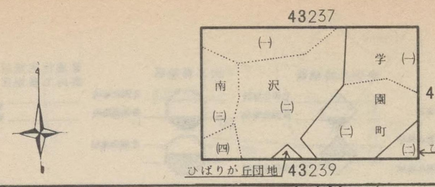

東村山
(東久留米市)

63

43238

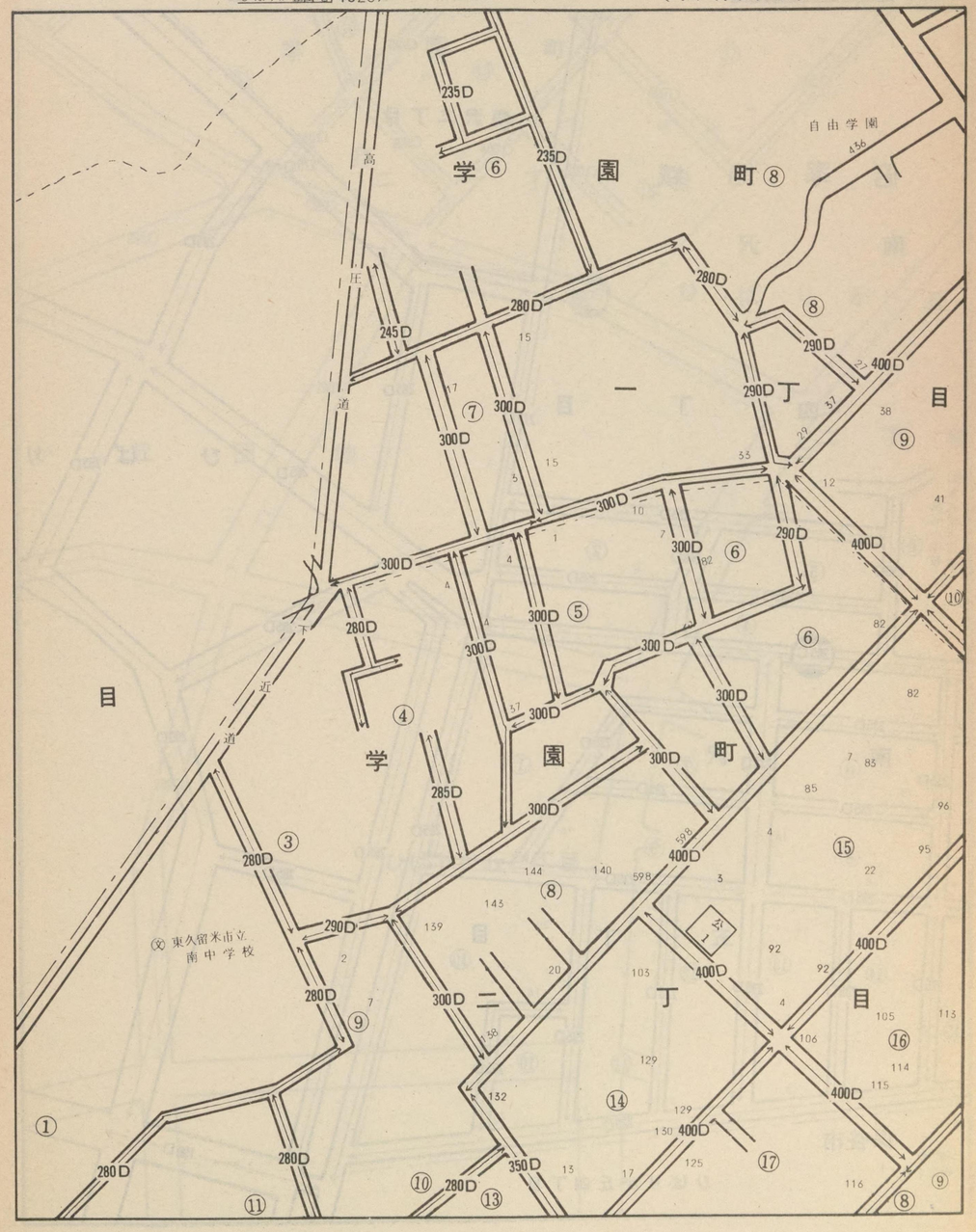

記号	借地権割合	記号	借地権割合
A	90%	E	50%
B	80%	F	40%
C	70%	G	30%
D	60%	H	20%

繁華街・高度商業地区
道路を中心として全地域
道路沿い

普通商業地区
併用住宅地区
全地域
北側道路沿い
南側全地域

中小工場地区
北側全地域
南側道路沿い
南側全地域

大工場地区
北側全地域
南側道路沿い
北側全地域

普通住宅地区
家内工業地区
無印は全地域

43239

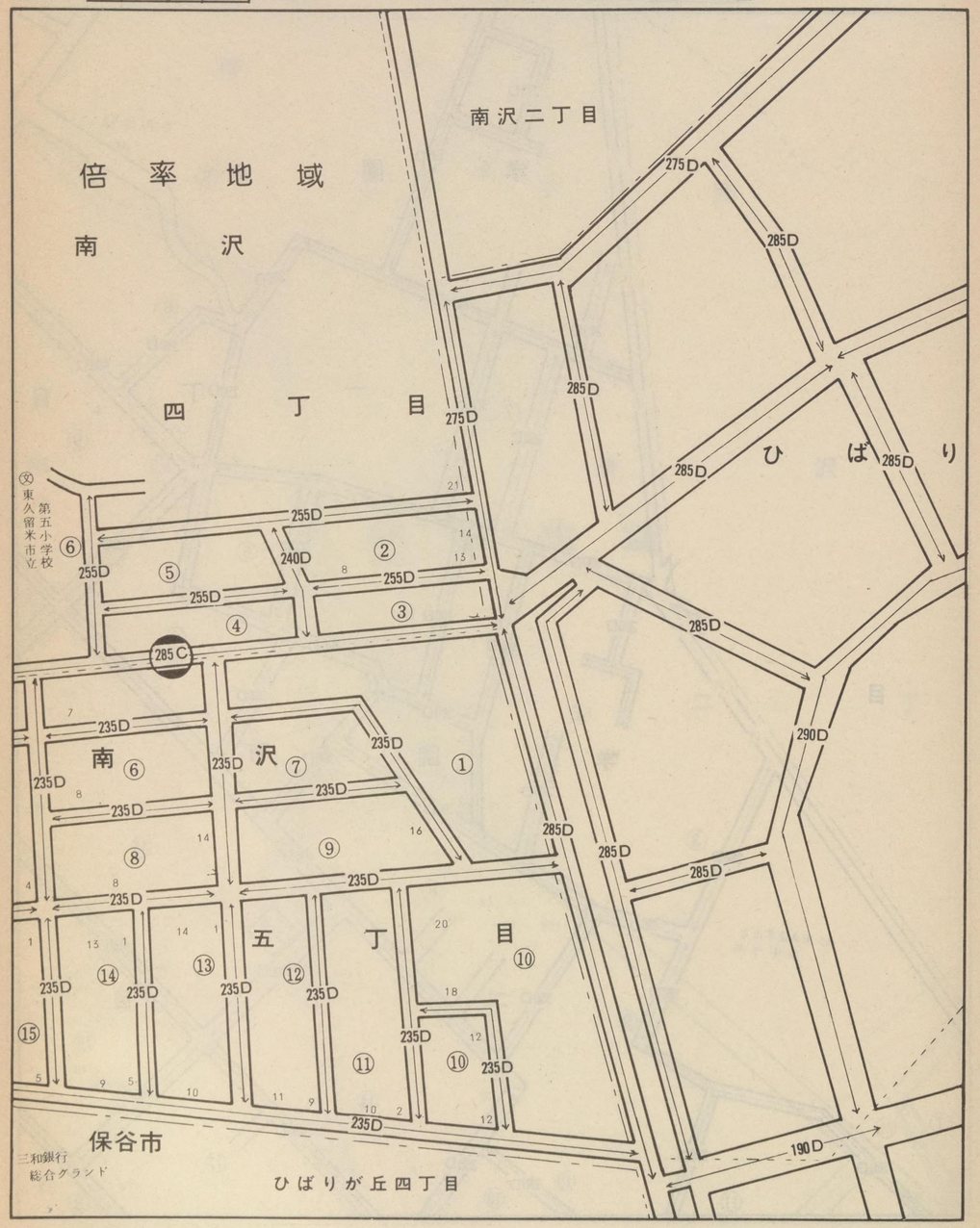

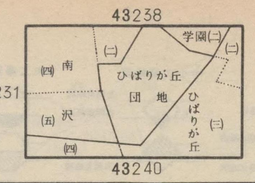

63

東村山
(東久留米市)

43239

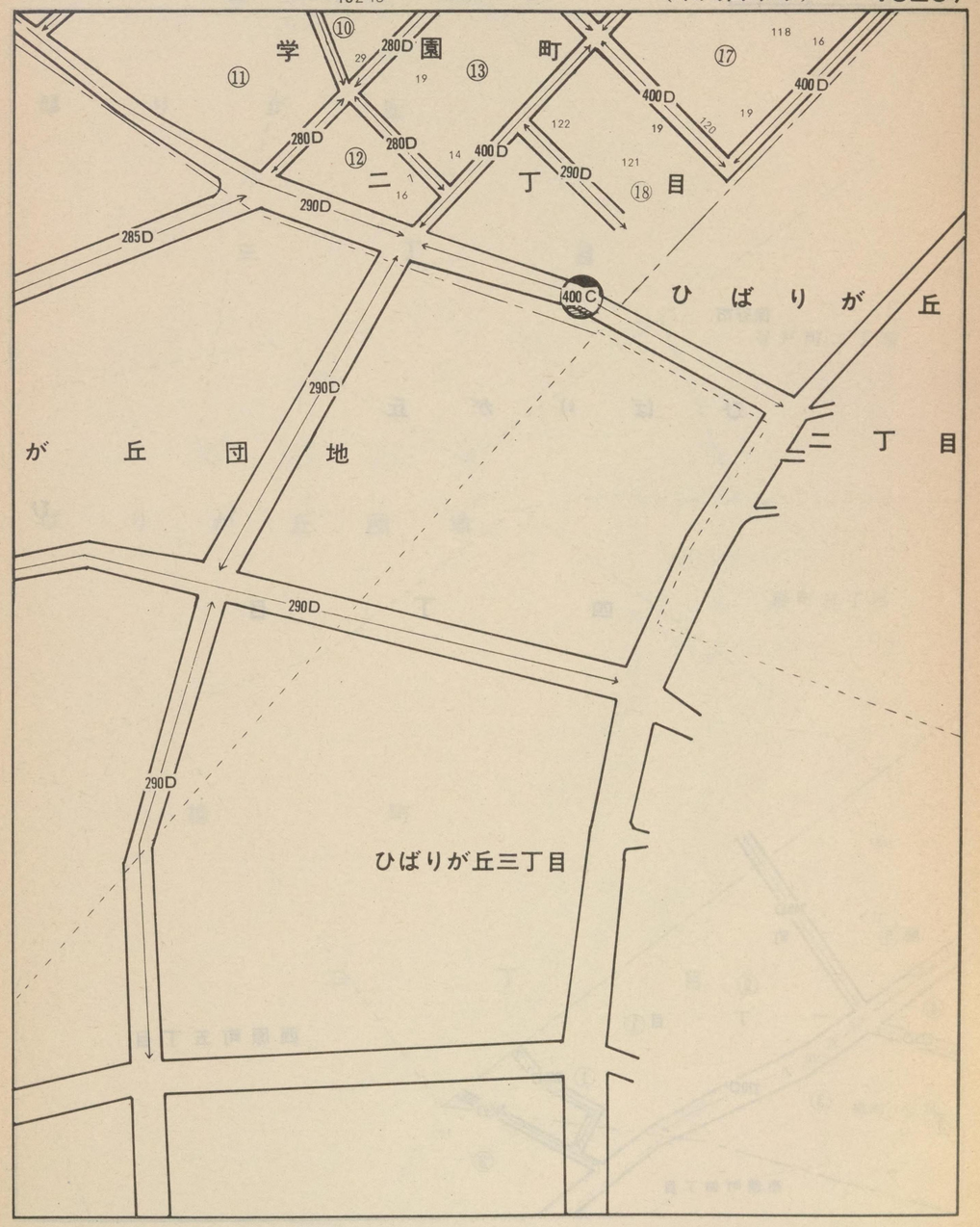

記号	借地権割合	記号	借地権割合
A	90%	E	50%
B	80%	F	40%
C	70%	G	30%
D	60%	H	20%

繁華街・高度商業地区
道路を中心として全地域
道路沿い

普通商業地区
併用住宅地区
全地域
北側道路沿い
南側全地域

中小工場地区
北側全地域
南側道路沿い
南側全地域

大工場地区
北側全地域
南側道路沿い
北側全地域

普通住宅地区
家内工業地区
無印は全地域

43240

保谷市

ひ　ば　り　が　丘

ひ

ひ

四　丁　目

西原町五丁目

1537
4
1526
2
245D
南⑤
町
②
一　丁　目①
④
225D
所沢街道
270D
③
①
245D
245D
③
12
12
17
③
西原町四丁目

43239
43232
ひばりが丘四
ひばりが丘団地
谷戸町(三)
南町(一)
西原町(五)
緑町(二)
(四)

東村山（東久留米市）

63
43240

ば　り　が　丘

三　丁　目

谷戸町二丁目

ば　り　が　丘　団　地

緑町三丁目

緑　町

二　丁　目

緑町一丁目

記号	借地権割合	記号	借地権割合
A	90%	E	50%
B	80%	F	40%
C	70%	G	30%
D	60%	H	20%

43241

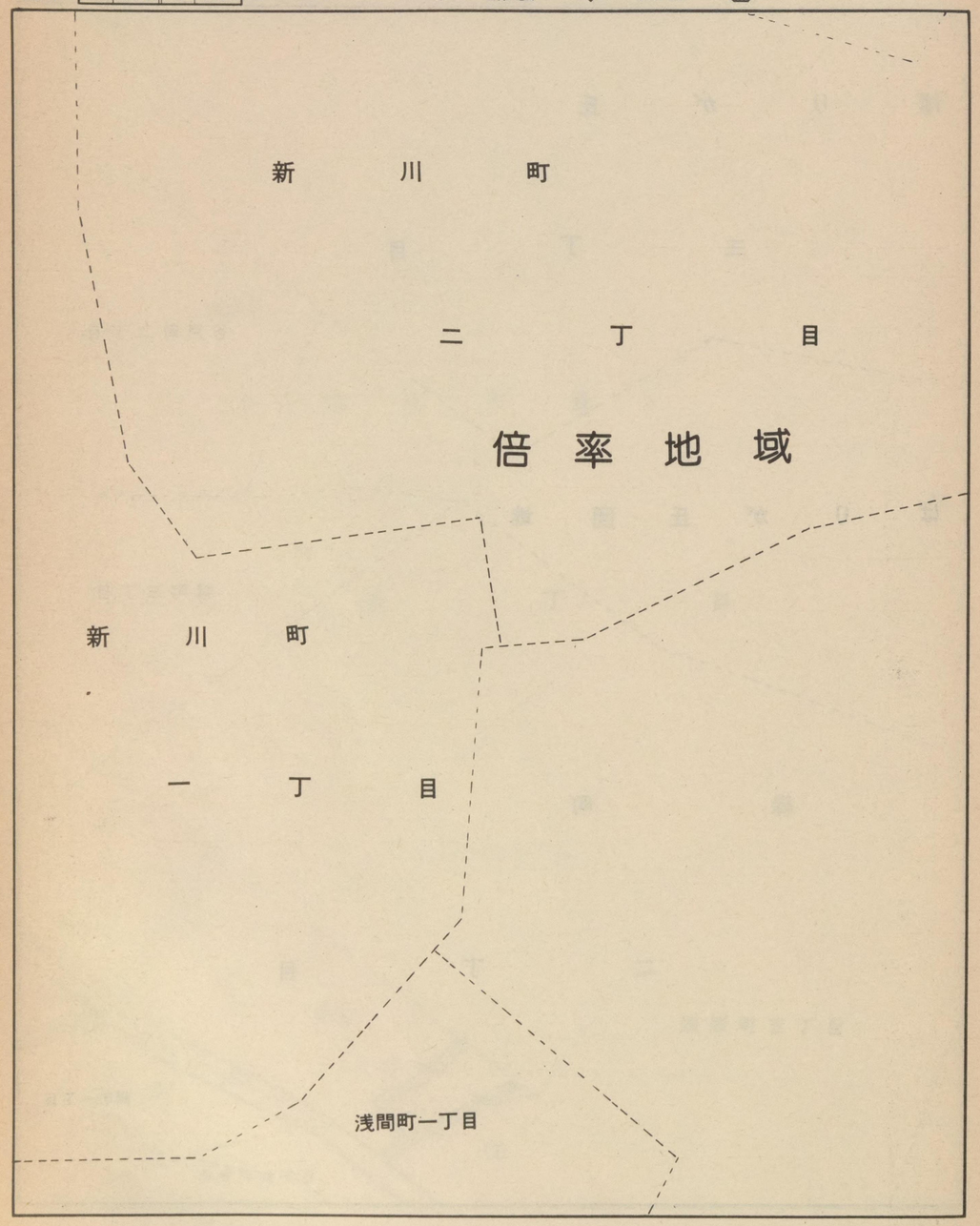

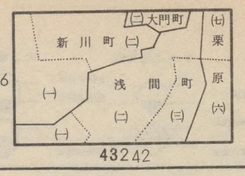

43236

43242

63

東村山
(東久留米市)

43241

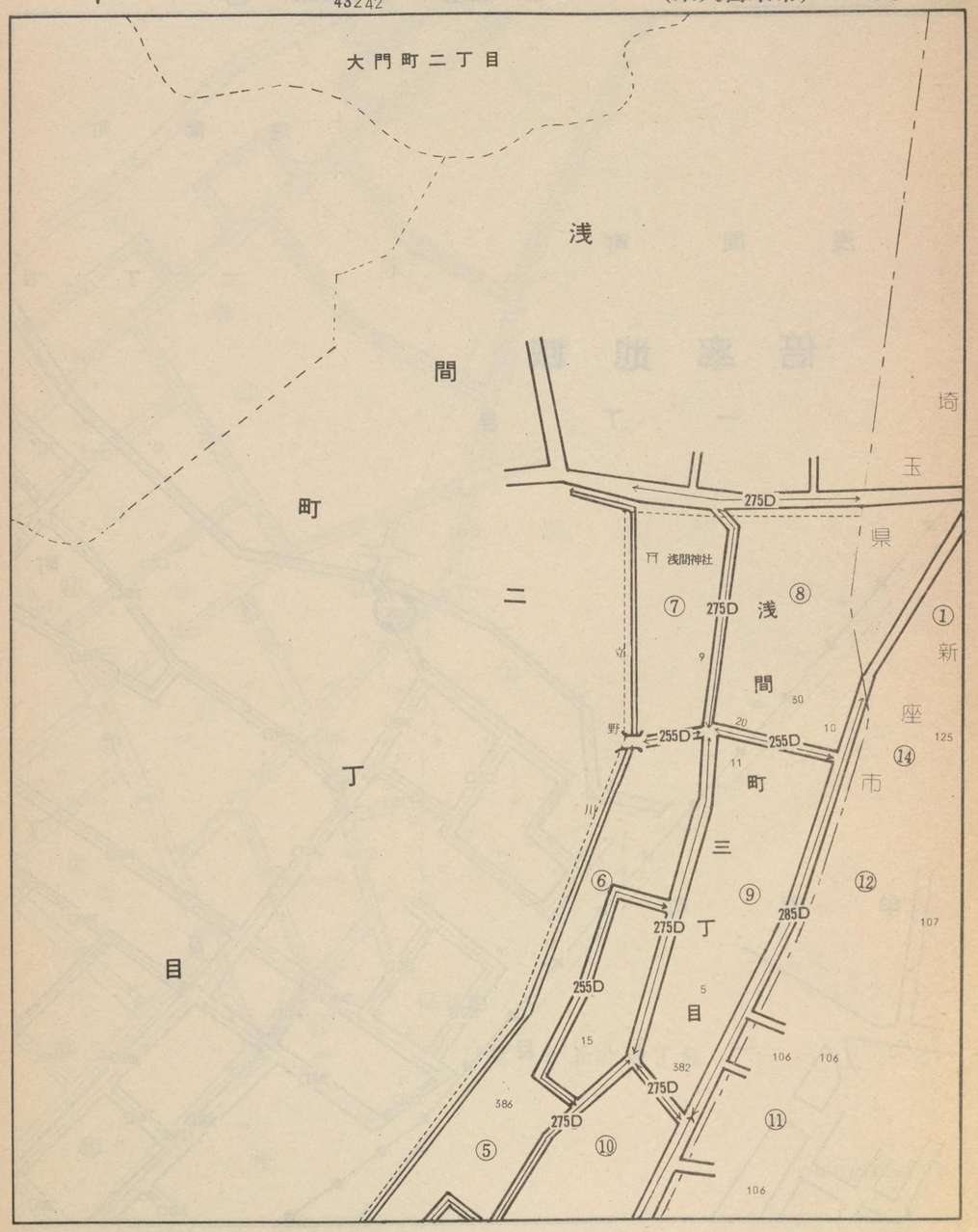

記号	倍地権割合	記号	倍地権割合
A	90%	E	50%
B	80%	F	40%
C	70%	G	30%
D	60%	H	20%

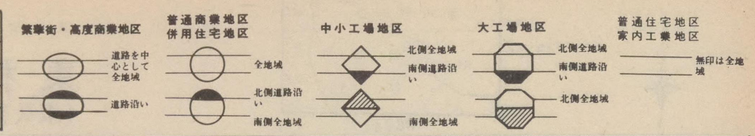

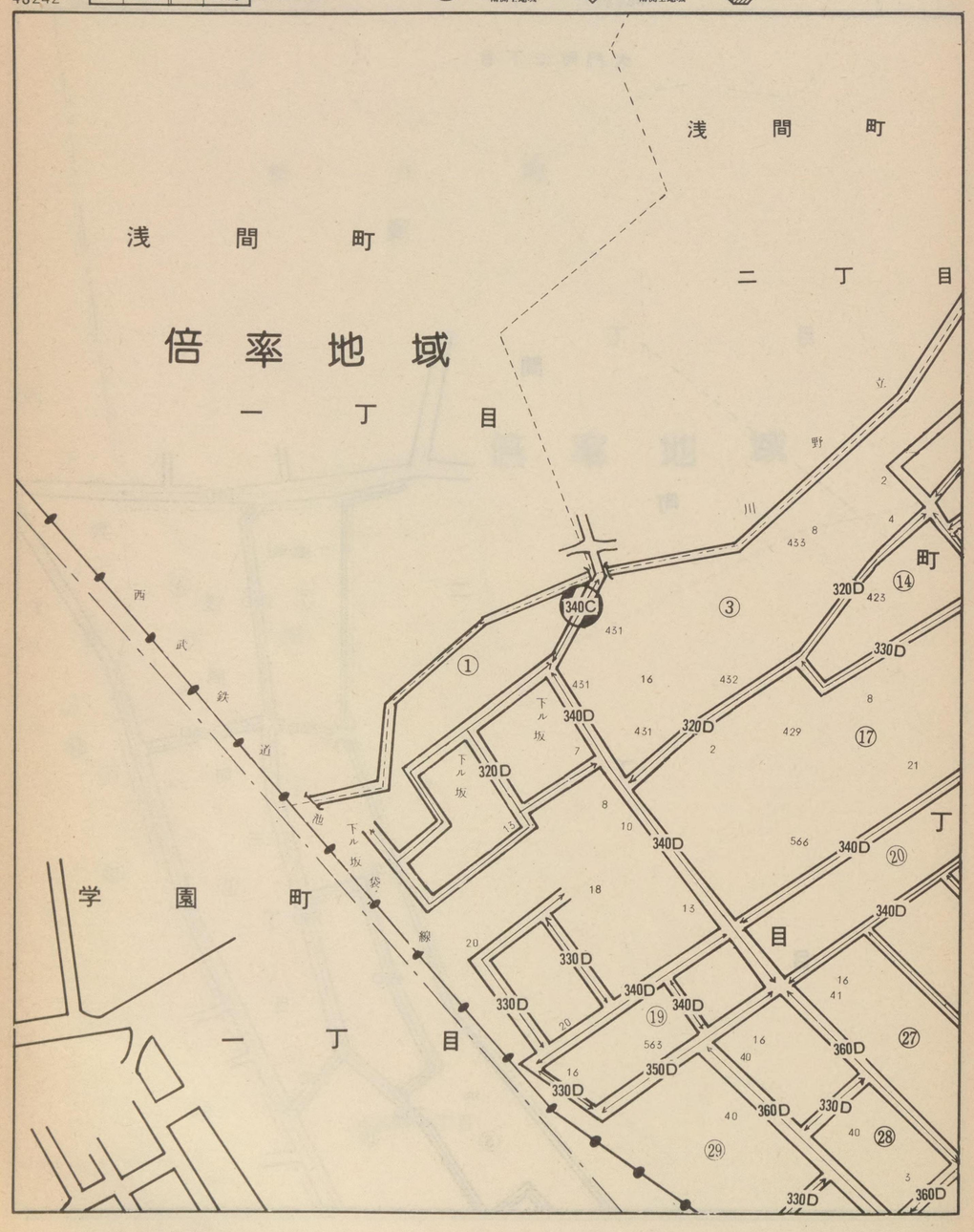

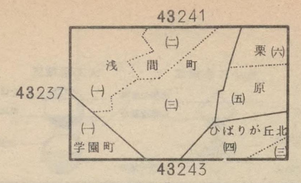

東村山
(東久留米市)

63

43242

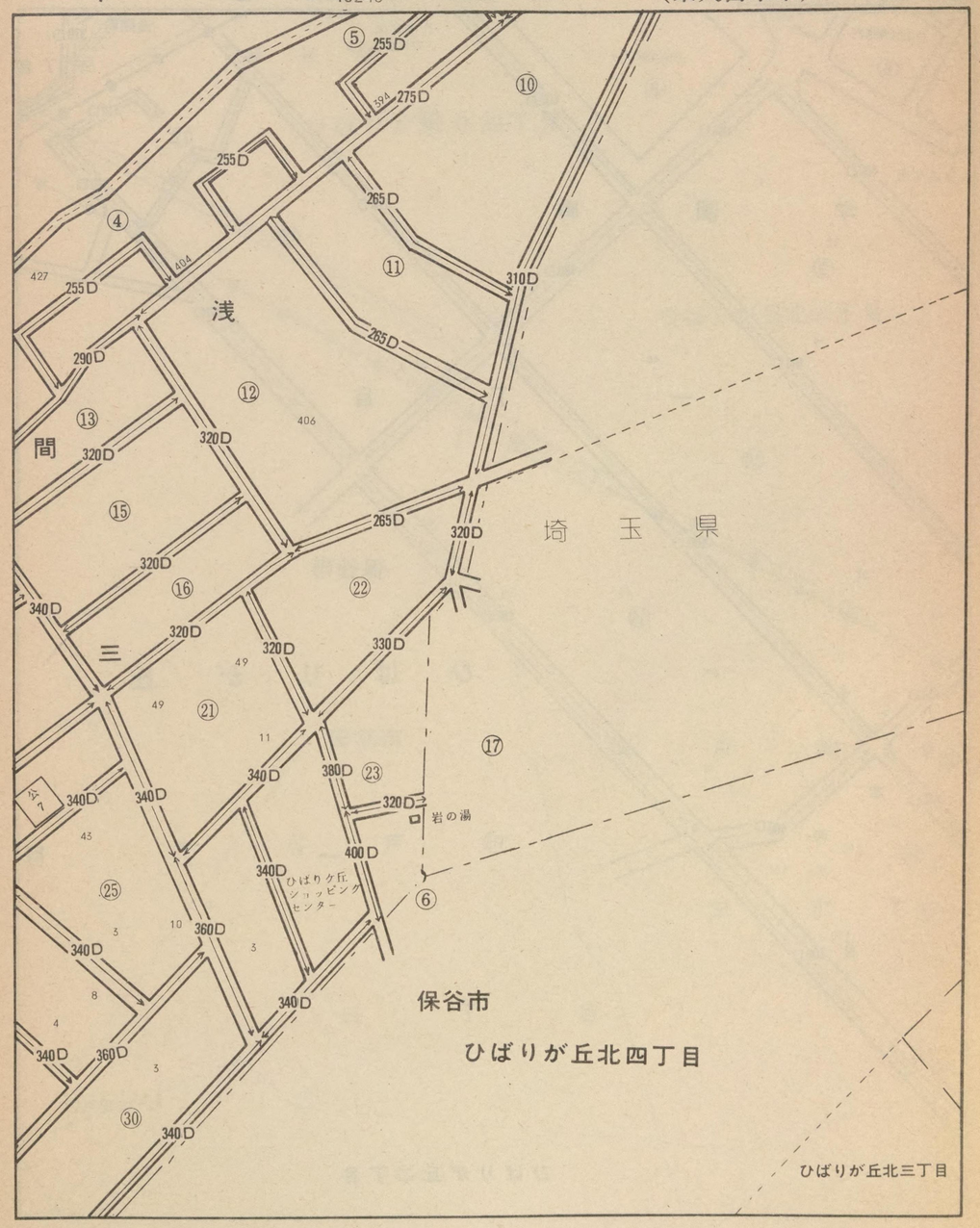

記号	借地権割合	記号	借地権割合
A	90%	E	50%
B	80%	F	40%
C	70%	G	30%
D	60%	H	20%

繁華街・高度商業地区
道路を中心として全地域
道路沿い

普通商業地区
併用住宅地区
全地域
北側道路沿い
南側全地域

中小工場地区
北側全地域
南側道路沿い
南側全地域

大工場地区
北側全地域
南側道路沿い
北側全地域

普通住宅地区
家内工業地区
無印は全地域

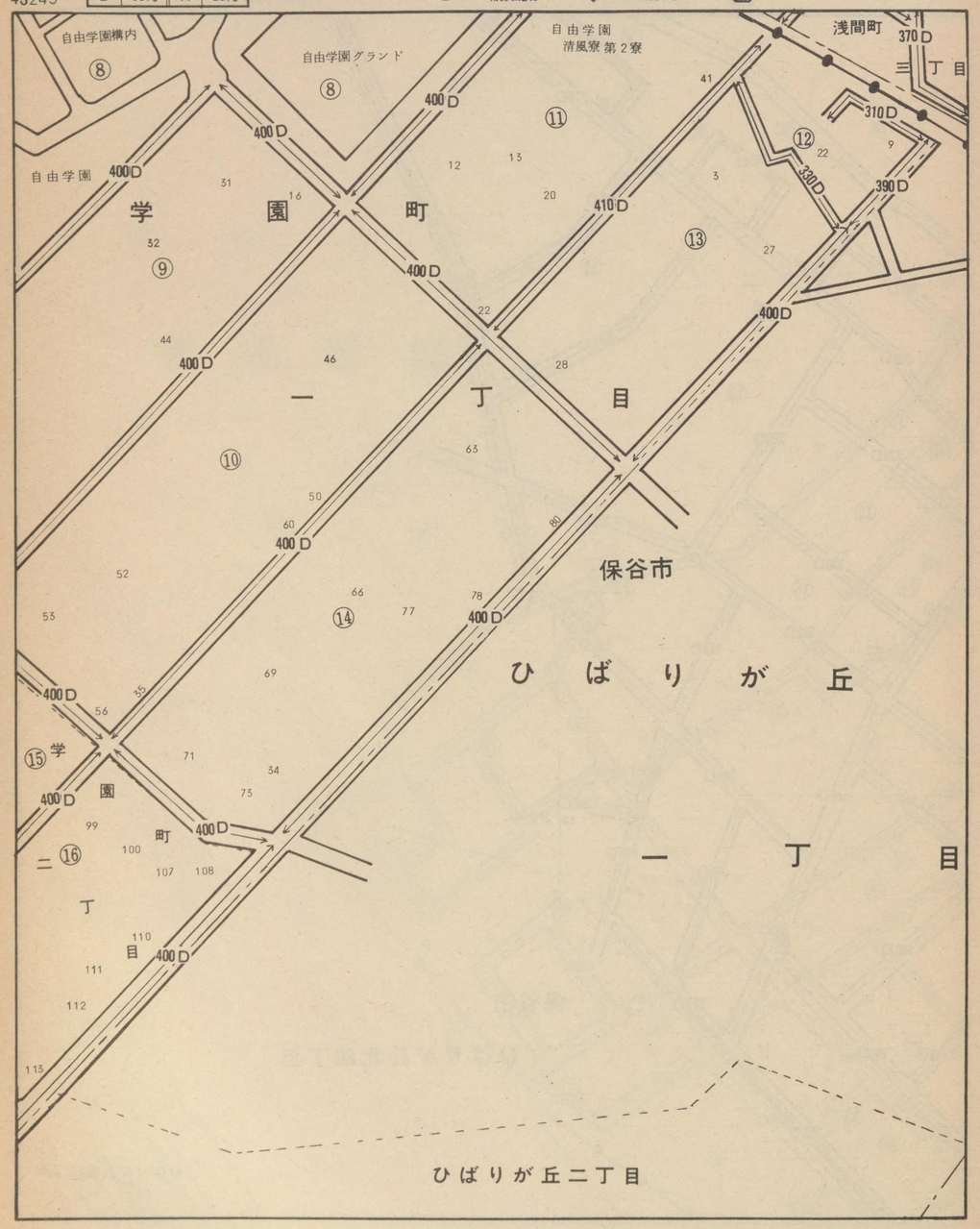

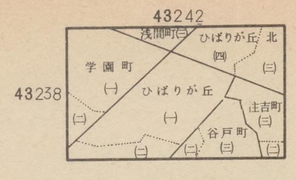

東村山
(東久留米市)

63

43243

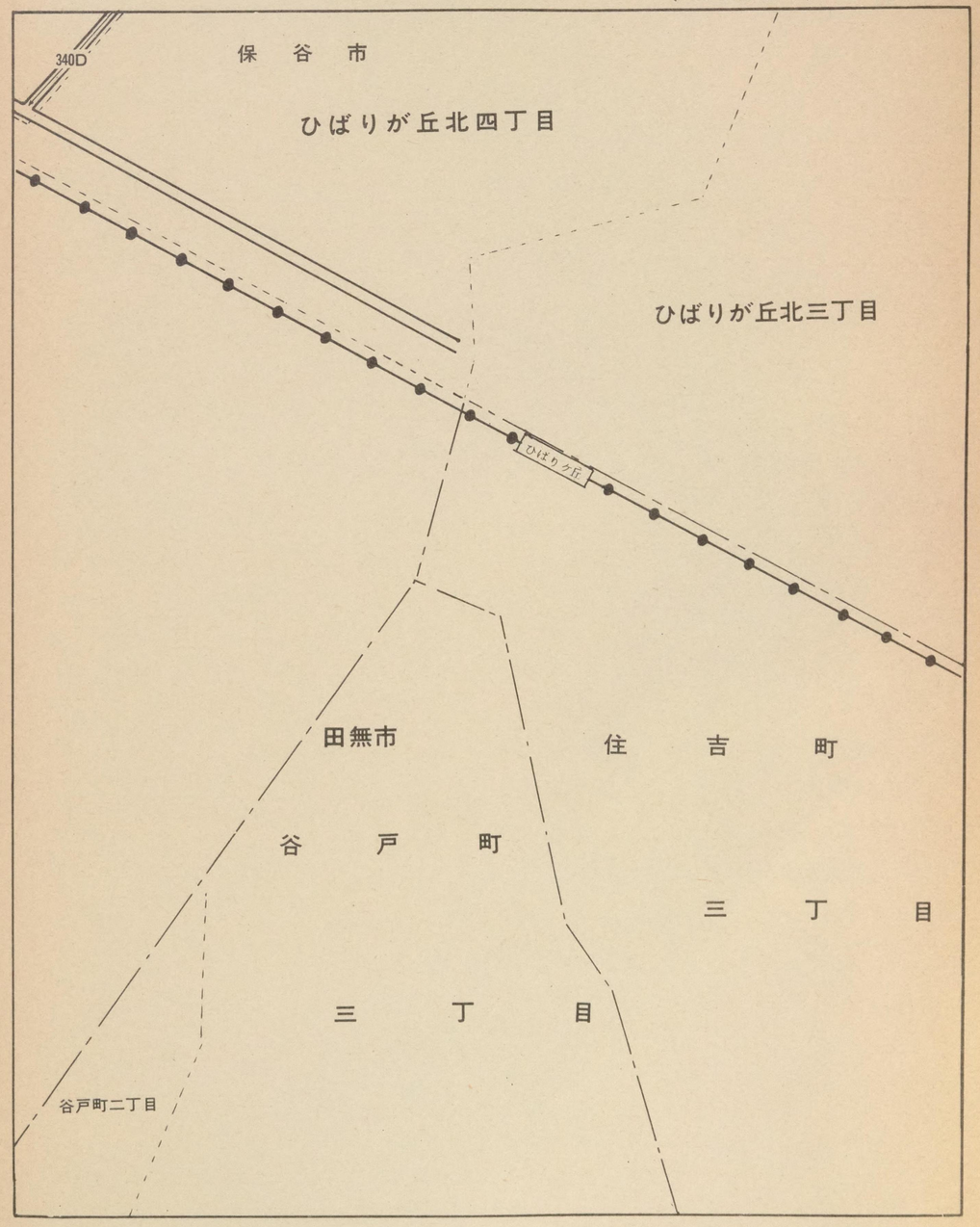



YP2
36
88W19622
O
複写