歌津村泊浦防潮林

面積 三ha八一五

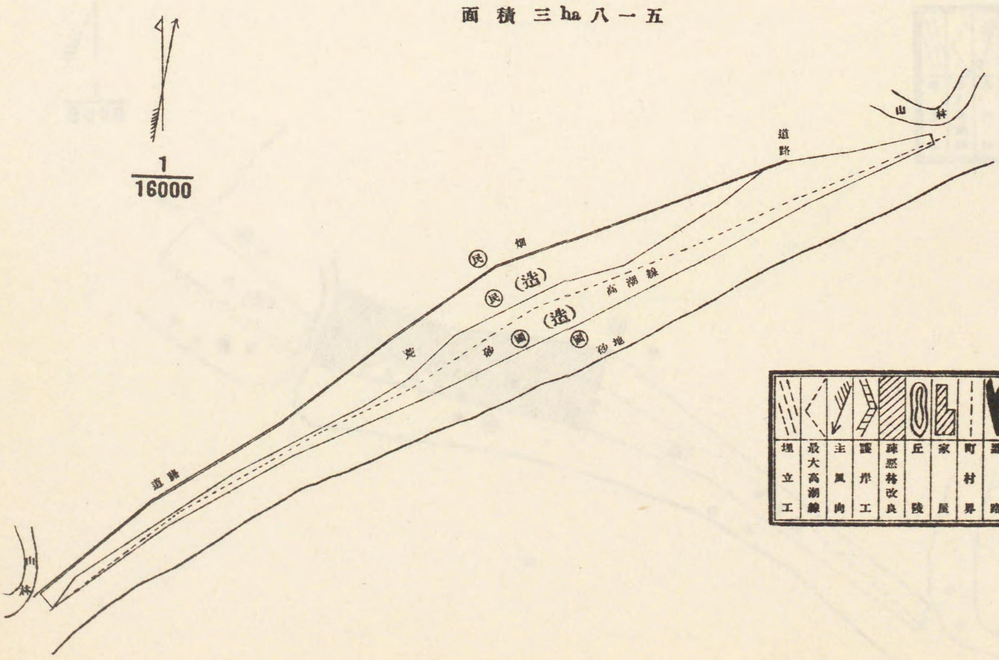

宮城調査班 (三)

歌津村泊稲淵防潮林

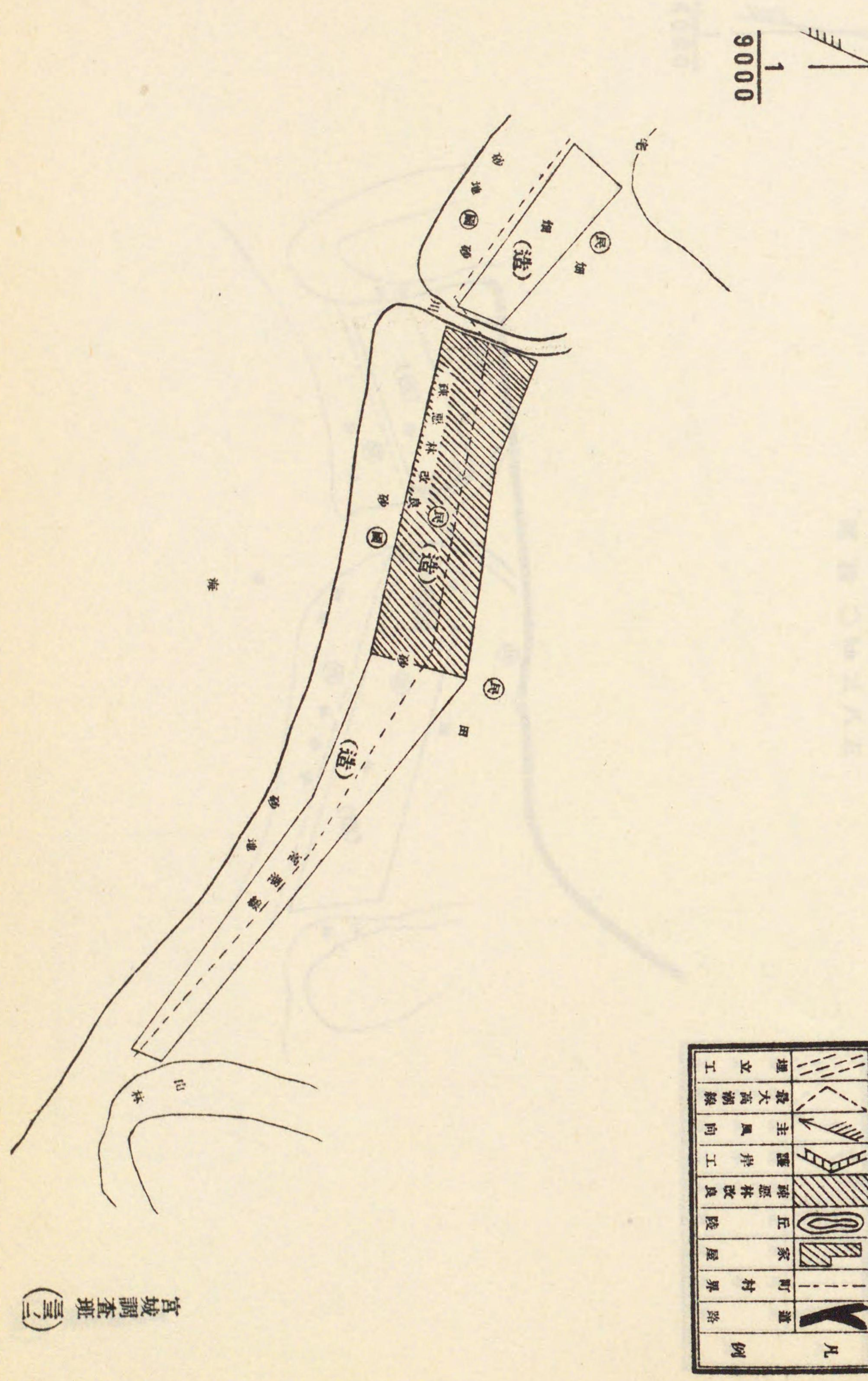



歌津村管ノ濱防潮林

面積〇ha三八五

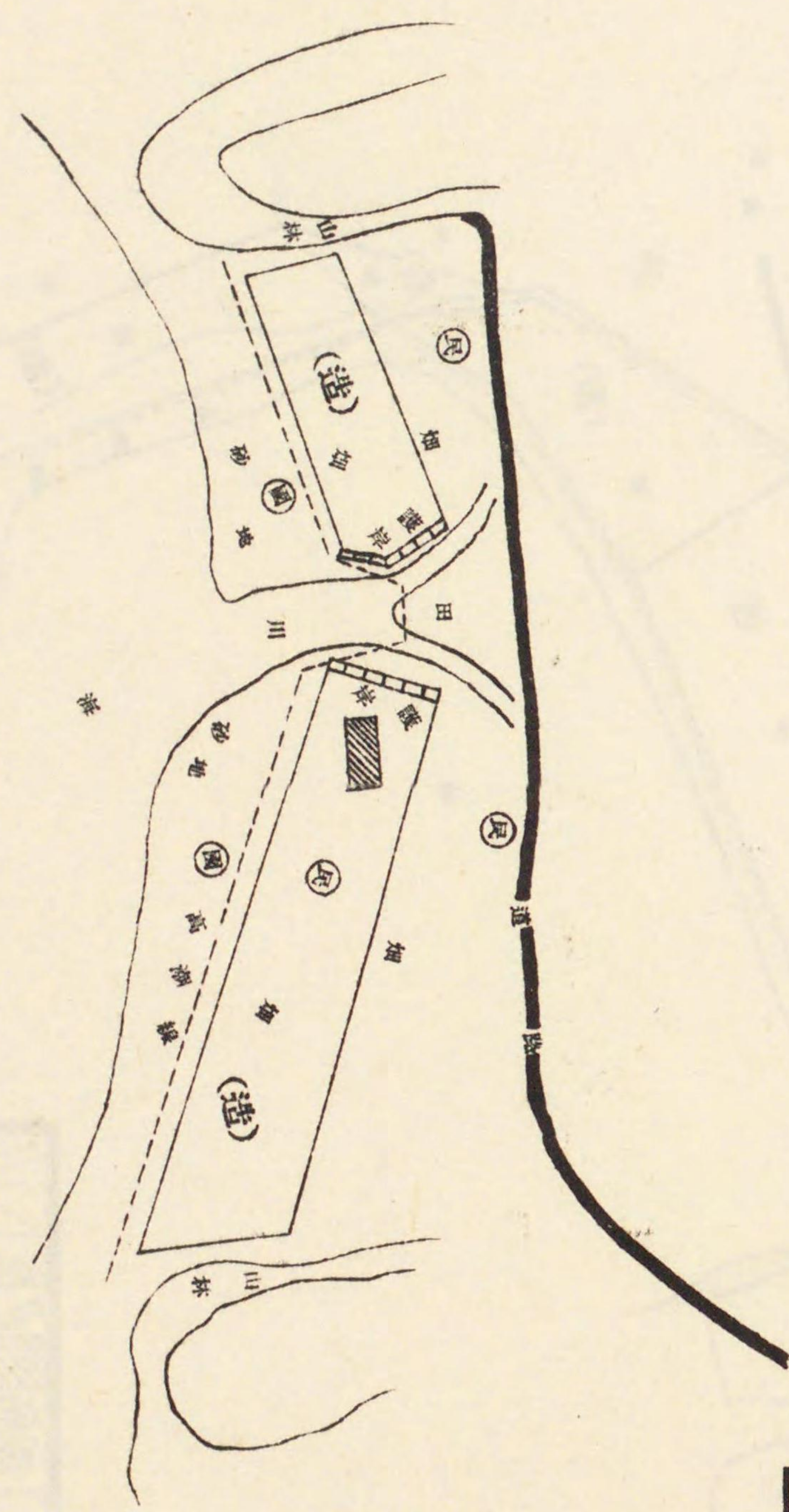



志津川町細浦防潮林

面積 〇ha九四九

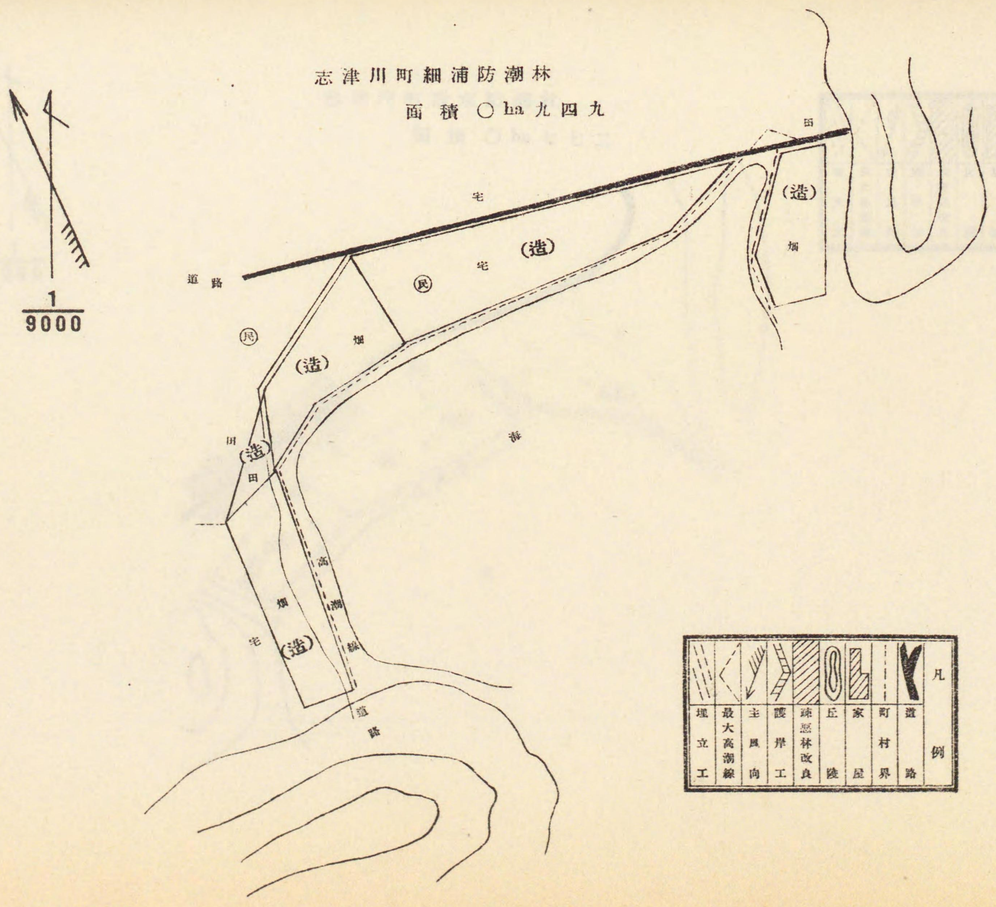

凡例

道路	町村界
家屋	丘陵
地形林改良	護岸工
主風向	最大高潮線
堤立工	

宮城調査班

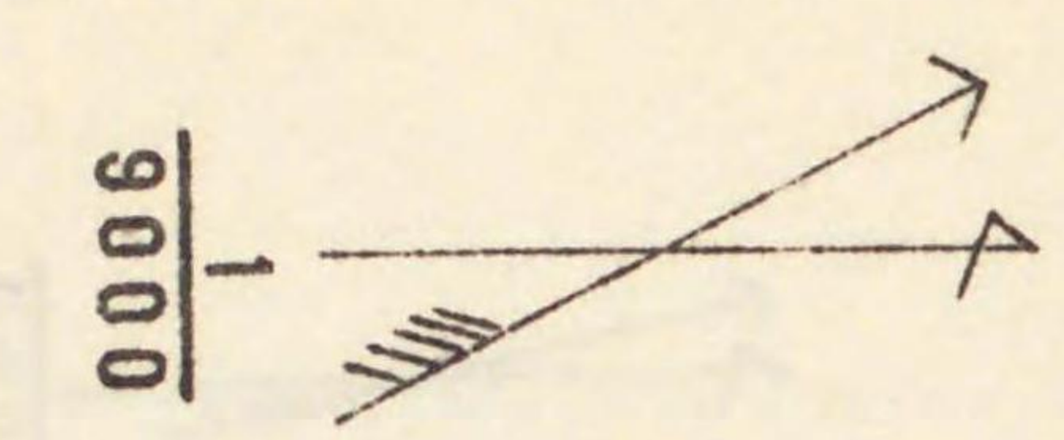

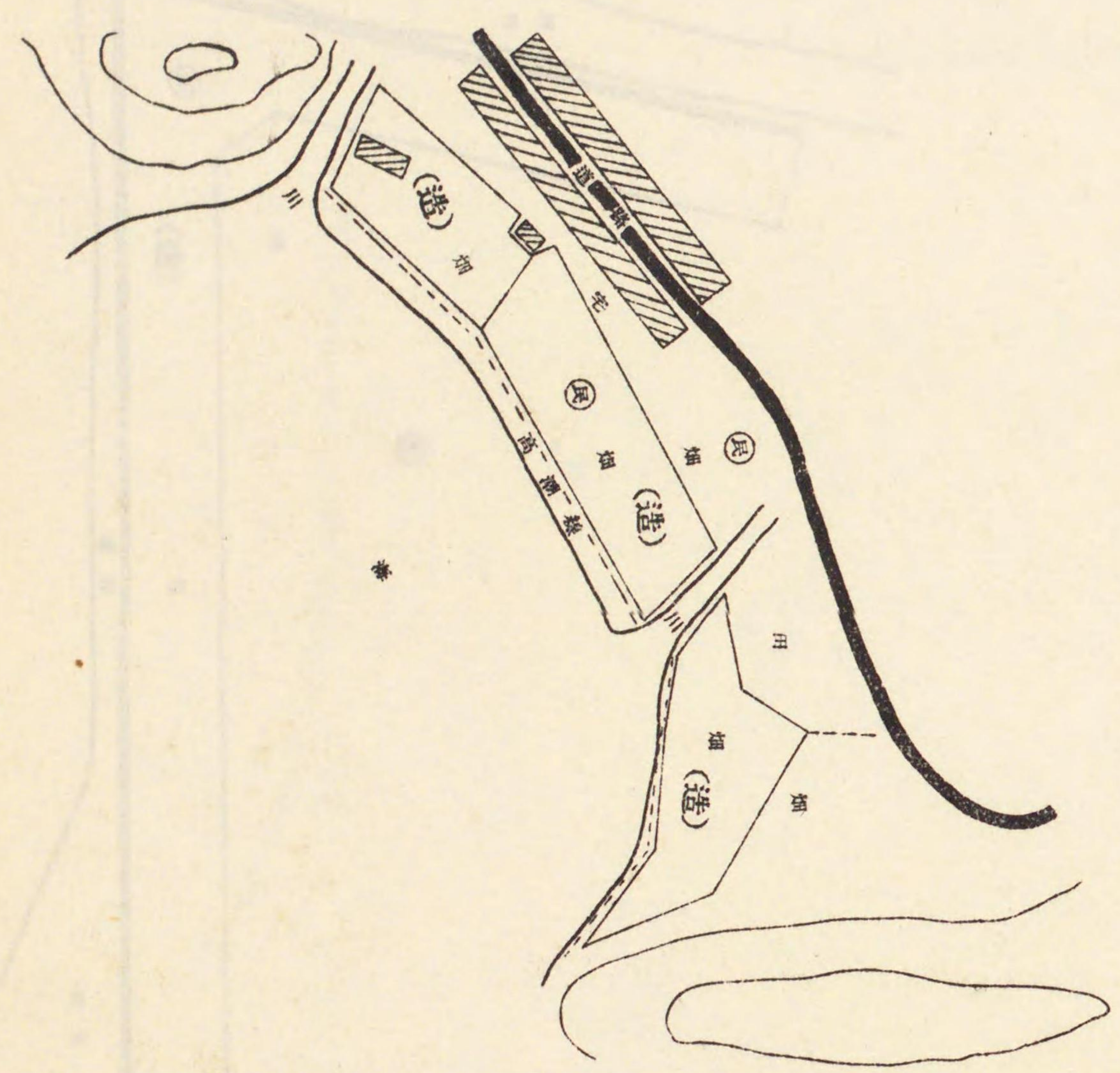

志津川町清水防潮林
面積〇ha七七二

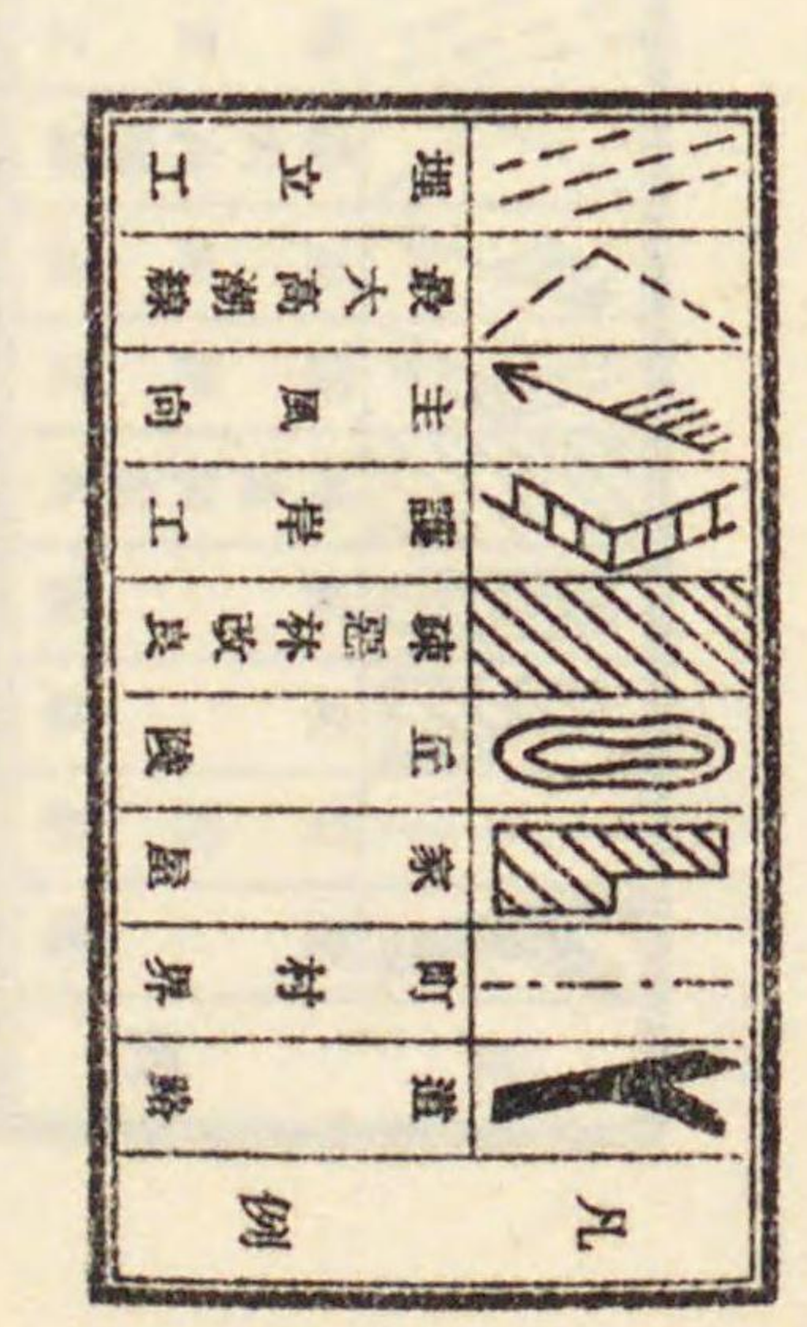

志津川町大森埋立地防潮林

面積 一ha六六八

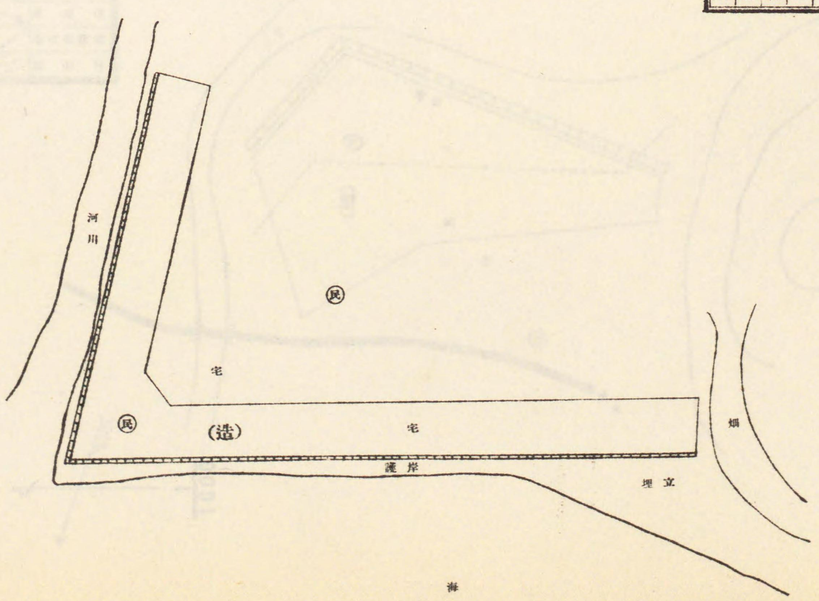

宮城調査班 (三七)

志津川町大久保防潮林

面積 〇ha 二二〇

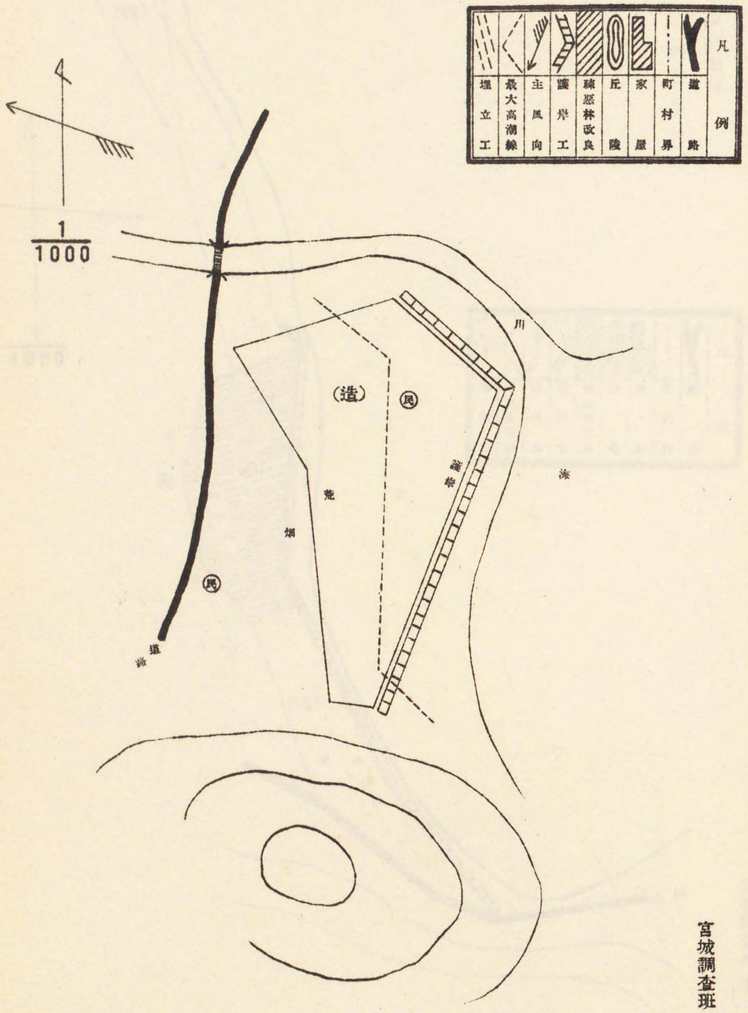

戸倉村沖ノ田小涼防潮林

面積 一ha 三三一

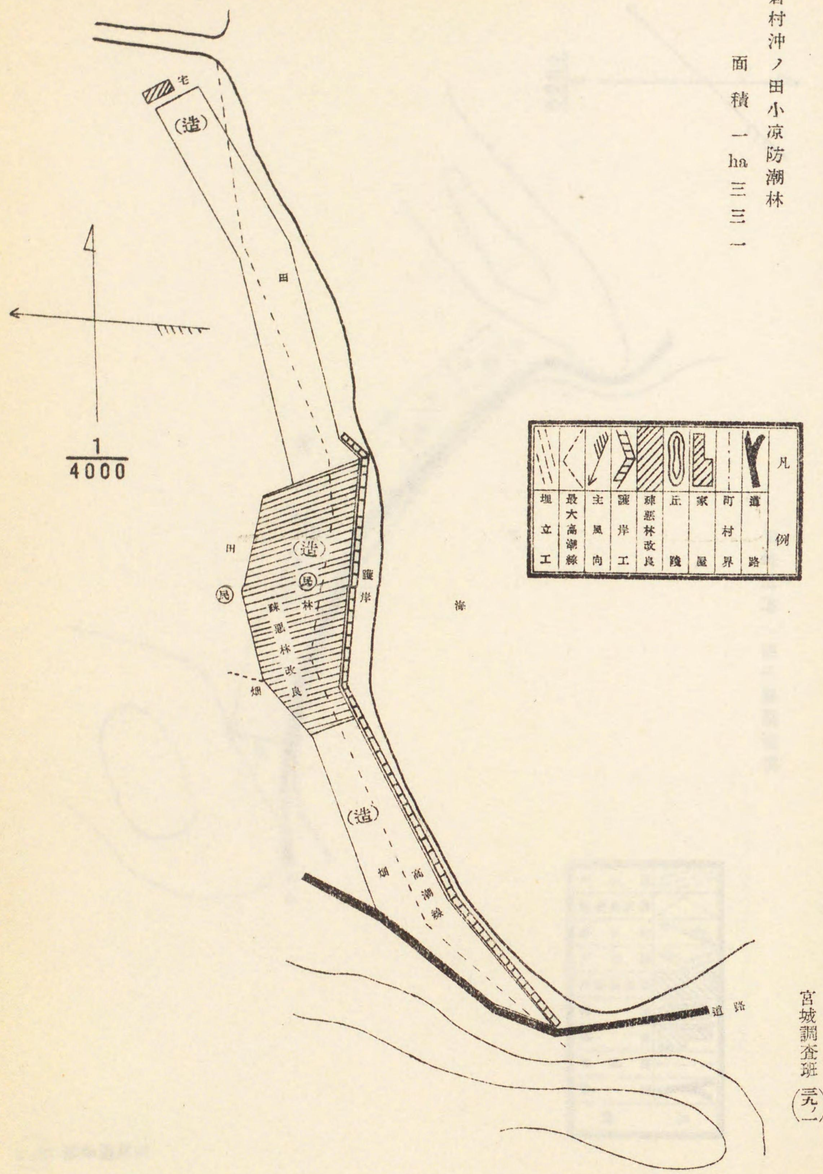

宮城調査班 (元ノ一)

戸倉村沖ノ田小潮防凉林

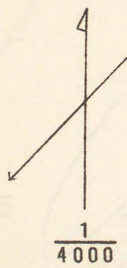



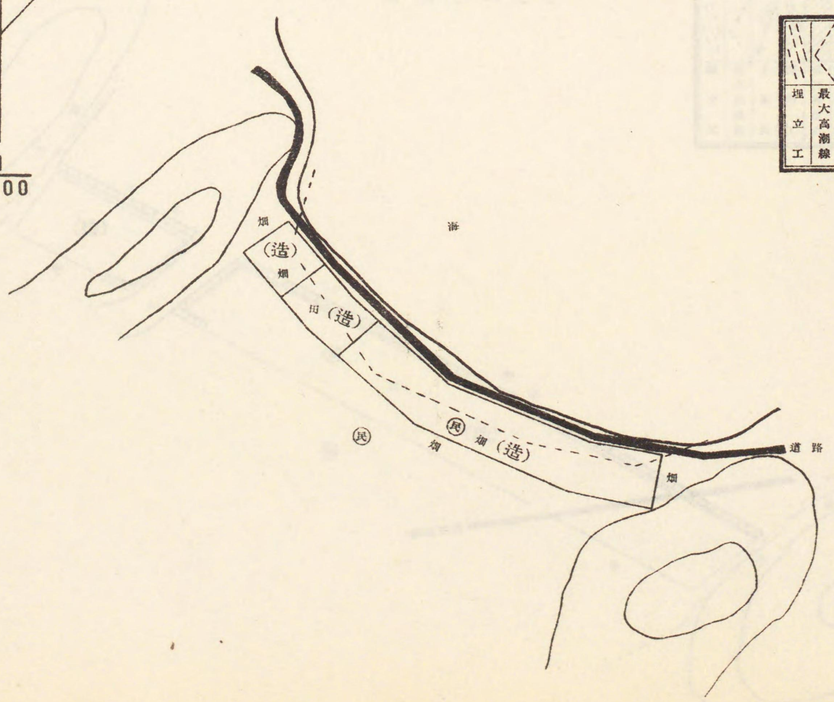

宮城調査班 (三九ノ二)

戸倉村水戸邊防潮林

面積 〇 ha 九五一

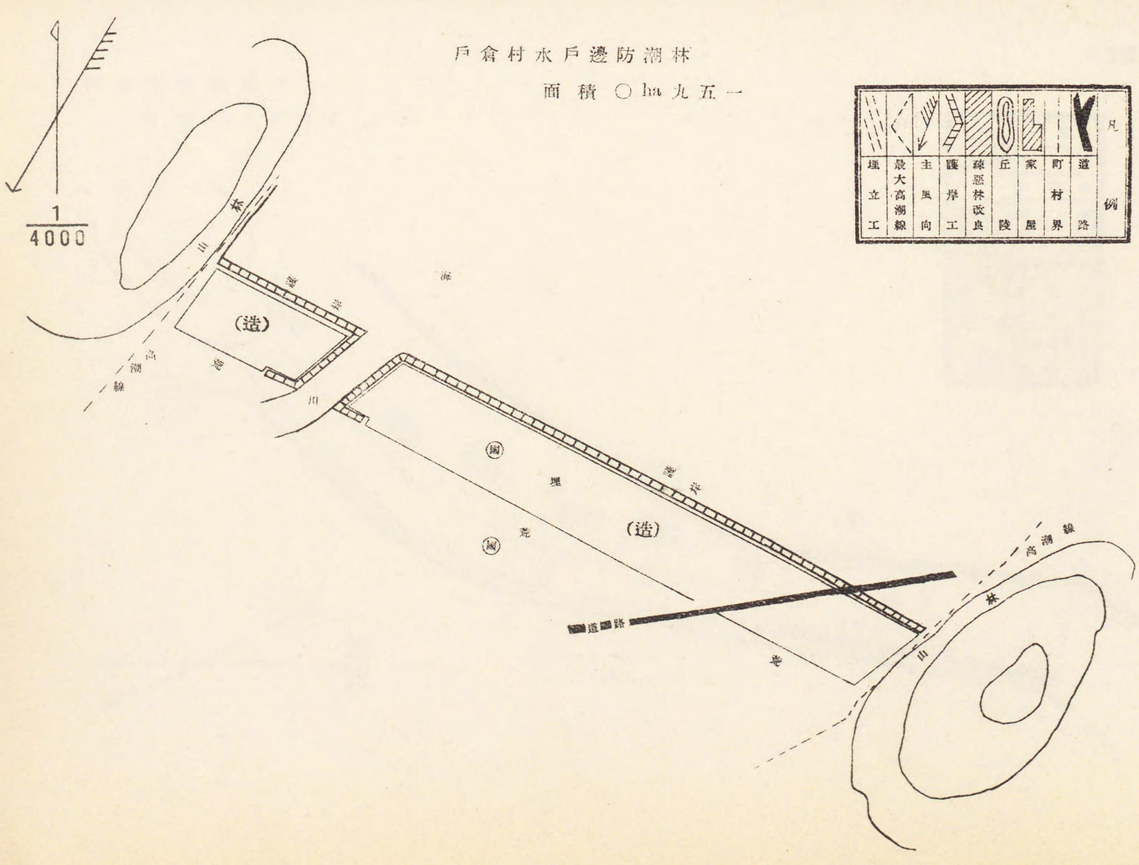

宮城調査班

戸倉村戸倉防潮林

面積〇ha六二三

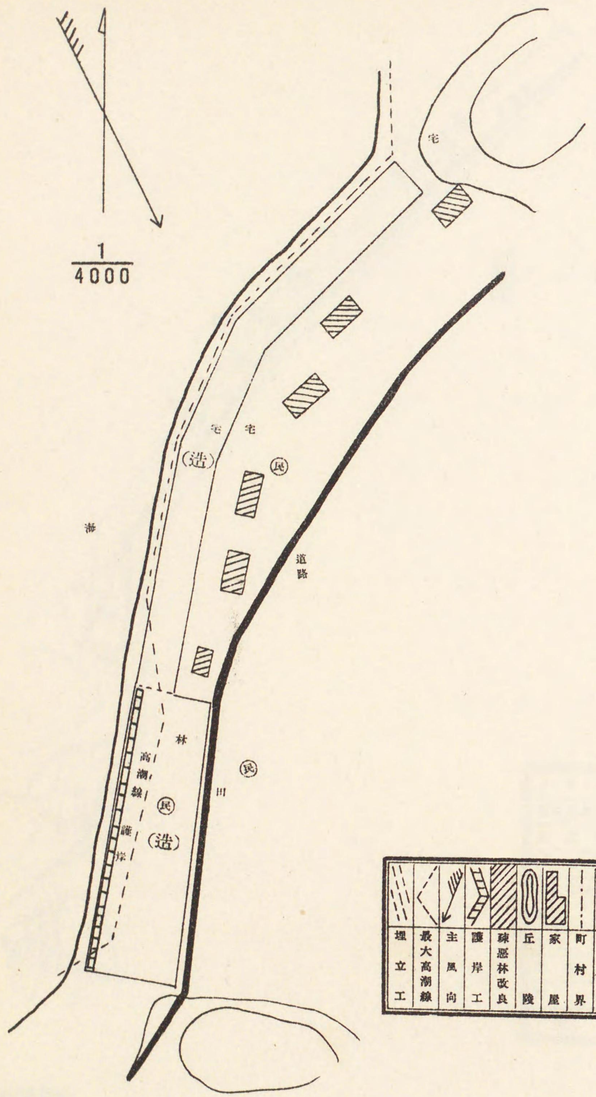

凡例

道路	町村界
家屋	丘陵
疎悪林改良	護岸工
主風向	最大高潮線
堤立工	

戸倉村波傳谷防潮林

面積 一ha六六三

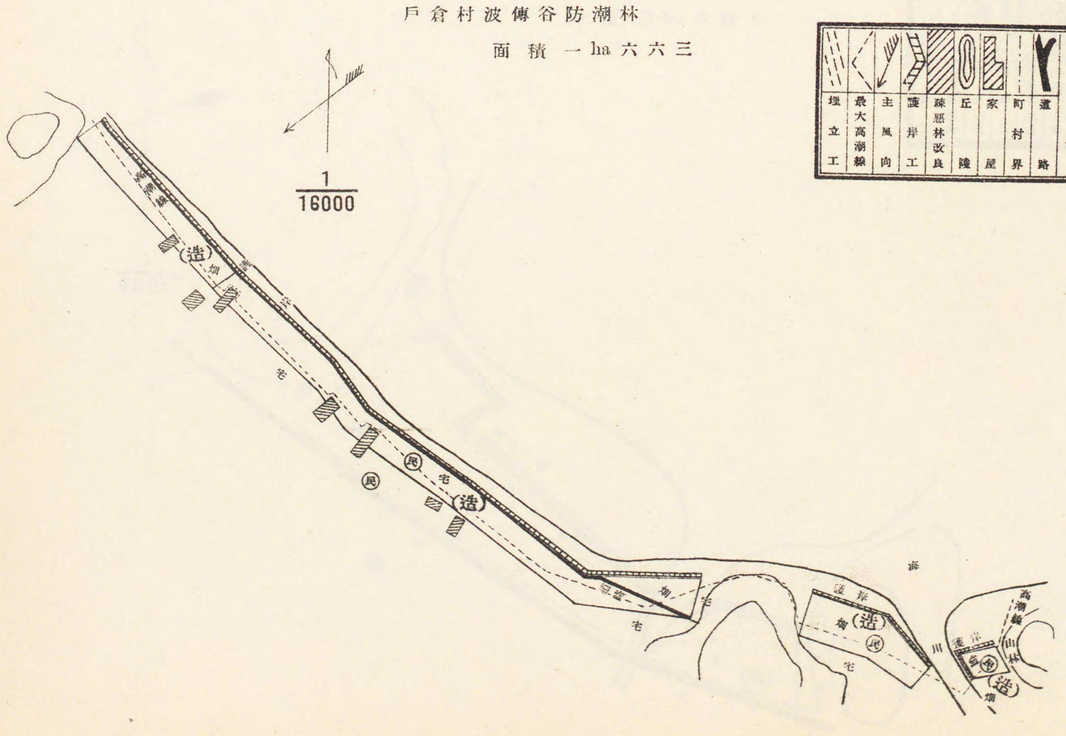

宮城調査班 (四二)

戸倉村長清水防潮林

面積 〇ha 六四七

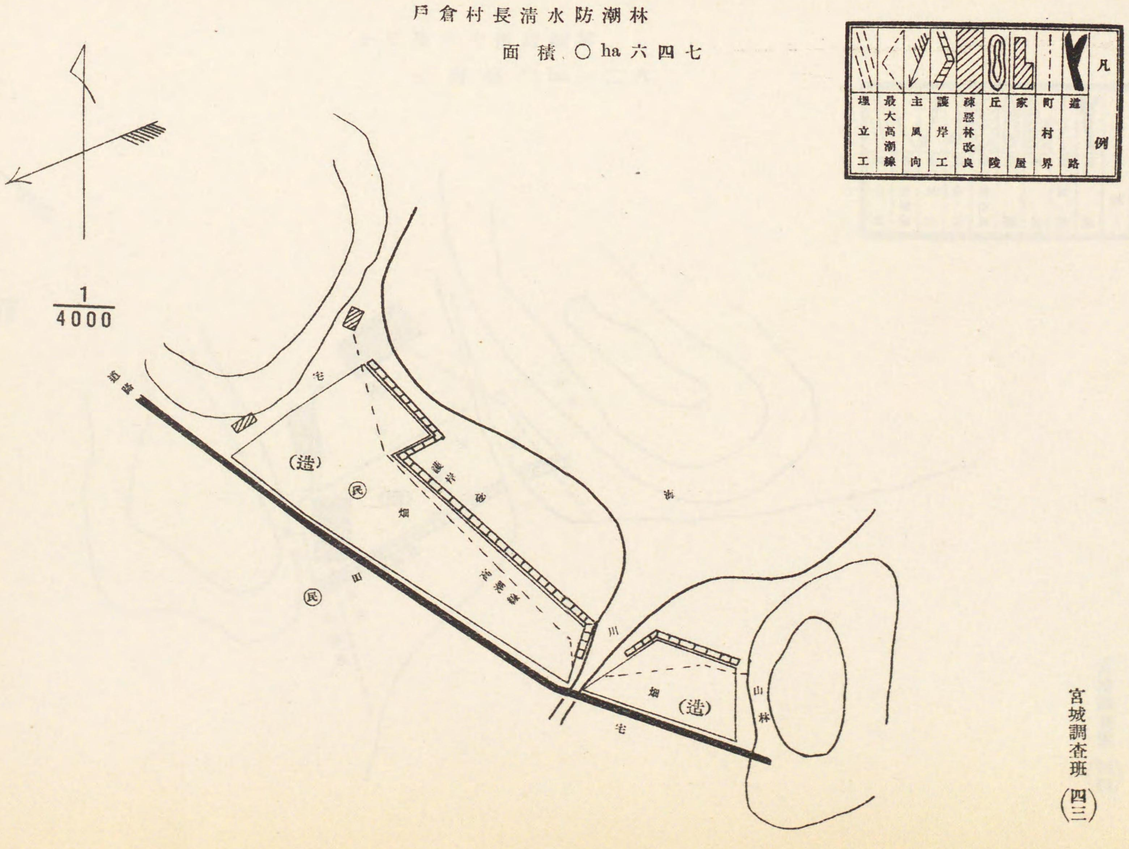

宮城調査班

十三濱村大指防潮林

面積 〇ha 一二八

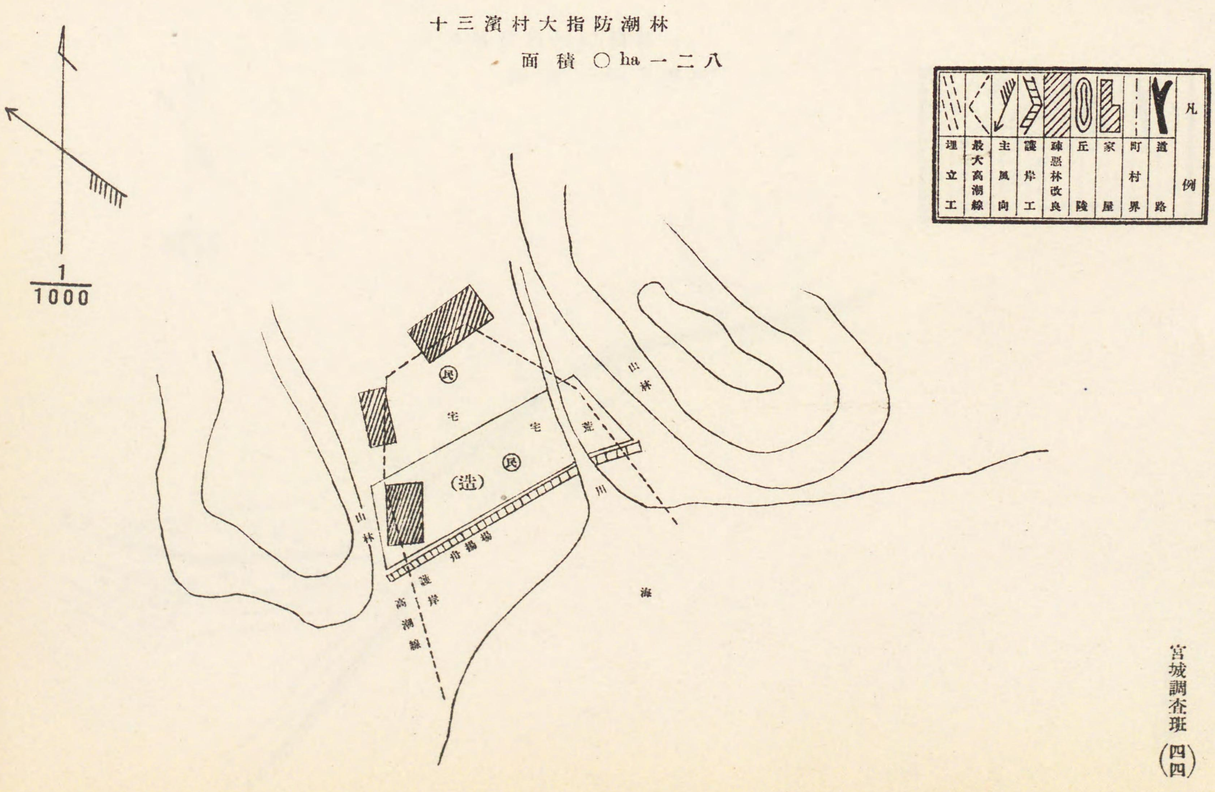

十三濱村相川防潮林

面積 一ha三四六

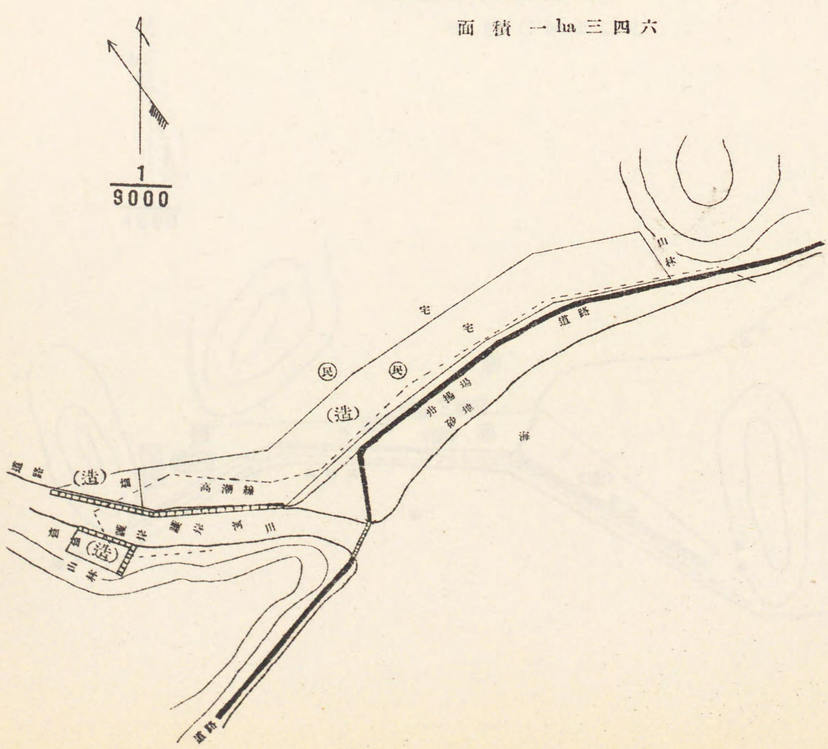

宮城調査班 (四五)

十三濱村大室防潮林

面　積　〇ha 三二七

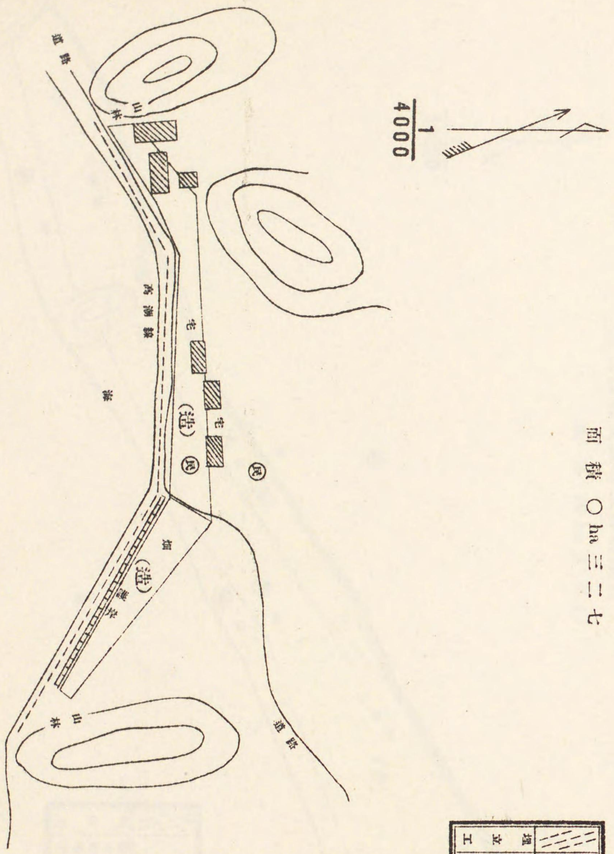

十三濱村長鹽谷立神防潮林

面積 四ha九三〇

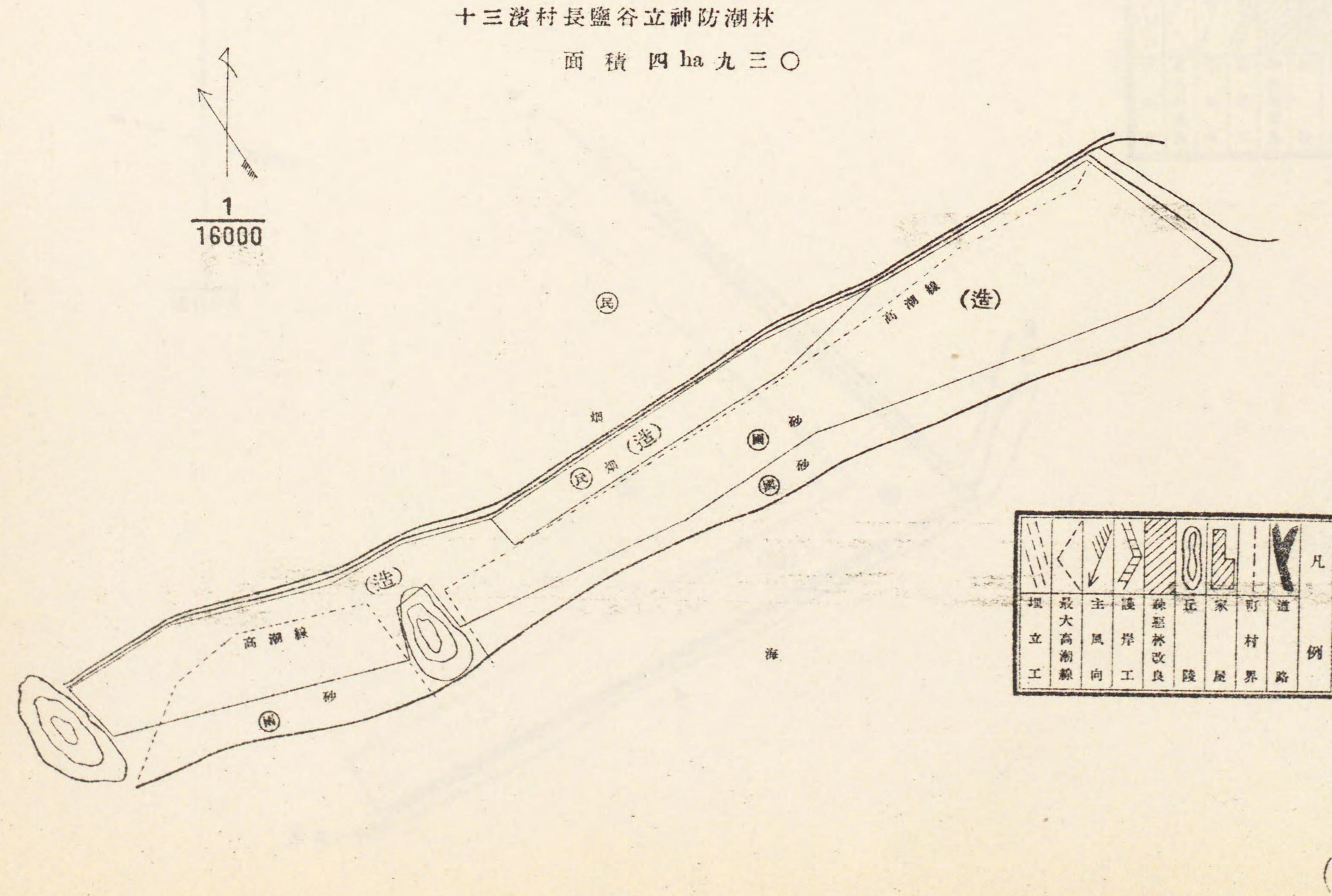

宮城調査班

十三濱村月濱防潮林

面積 ○ha 六六八

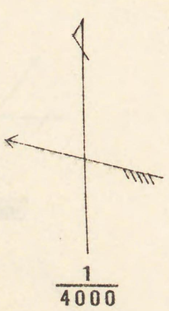

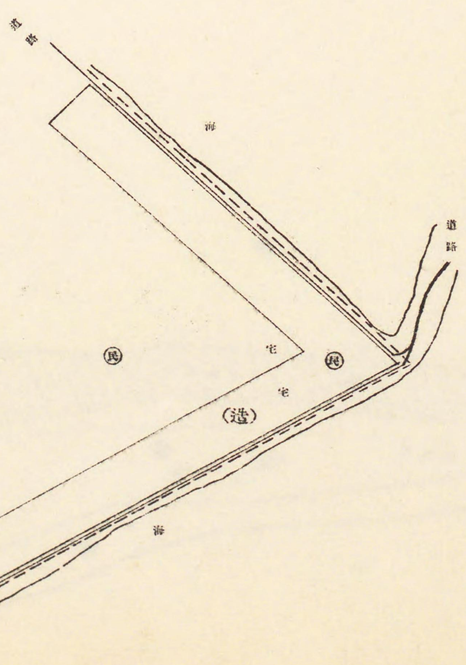



宮城調査班

大川村須賀防潮林

面積 一四ha 二四七

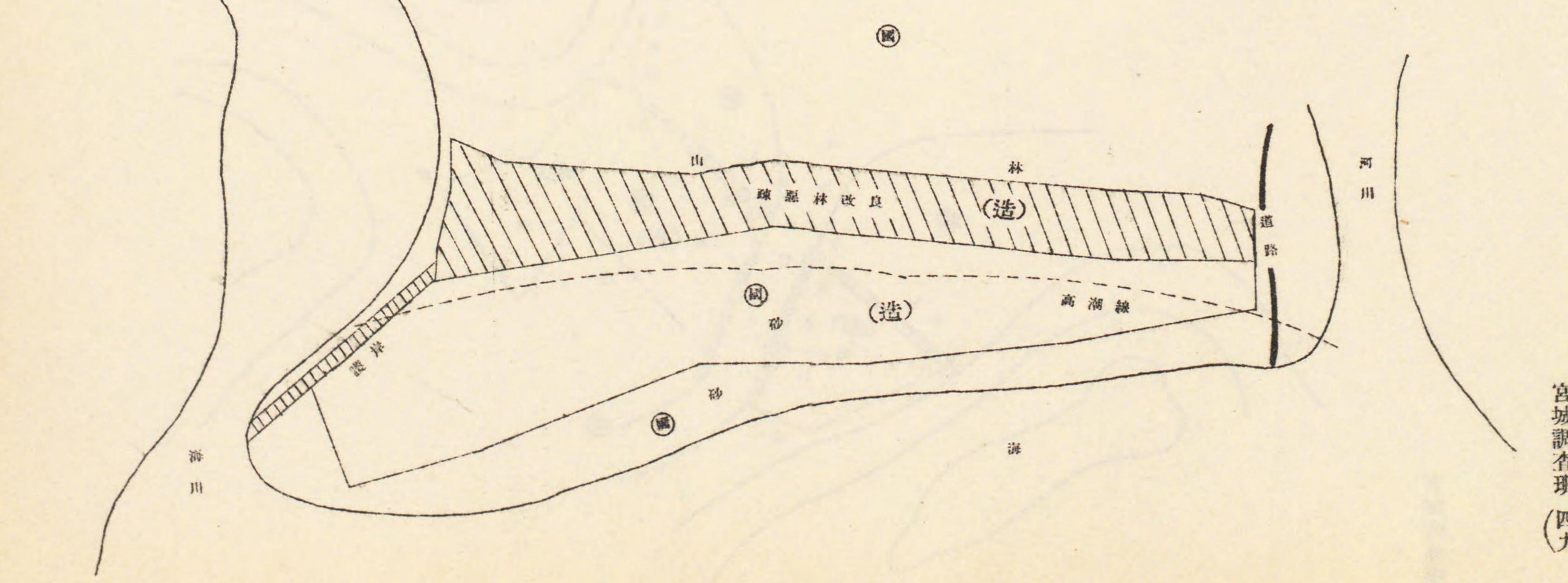

十五濱村荒防潮林

面積 〇 ha 五六八

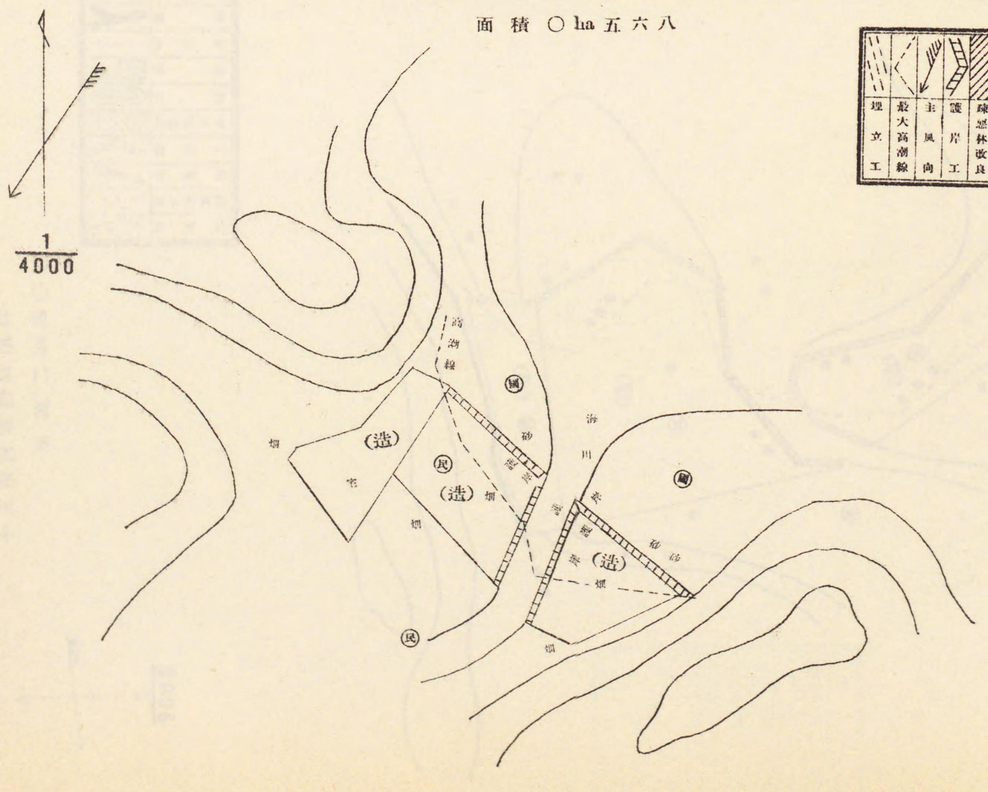

宮城調査班

十五濱村雄勝防潮林

面積 二ha四〇五

1
9000

凡例

道路	
町村界	
家屋	
丘陵	
海岸林改良	
護岸工	
主風向	
最大高潮線	
堤立工	

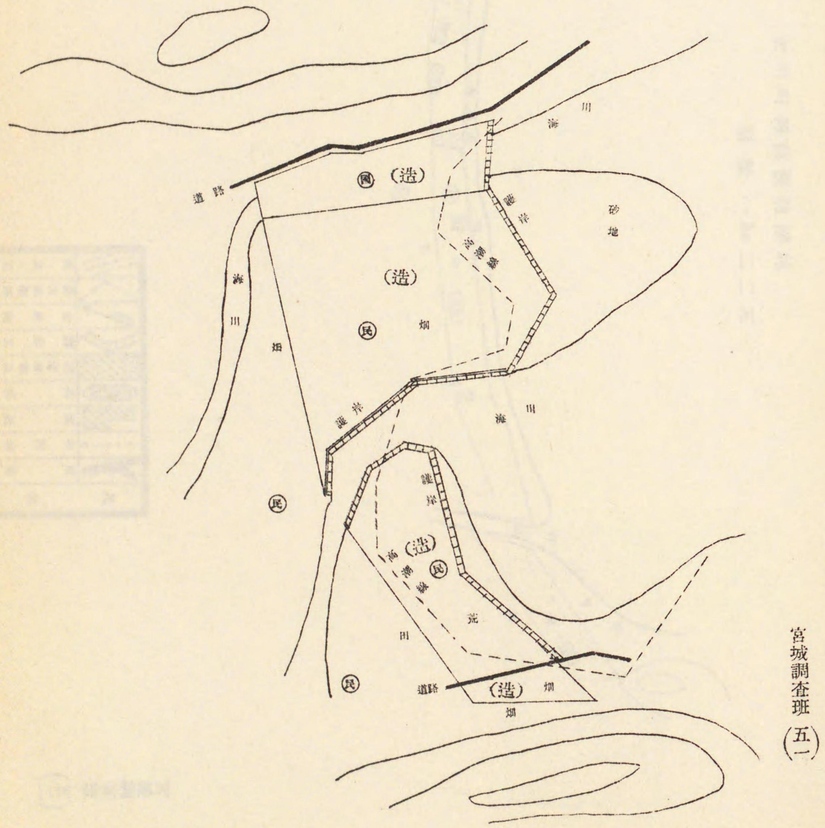

宮城調査班(五一)

女川町御前濱防潮林

面積 一ha二二五

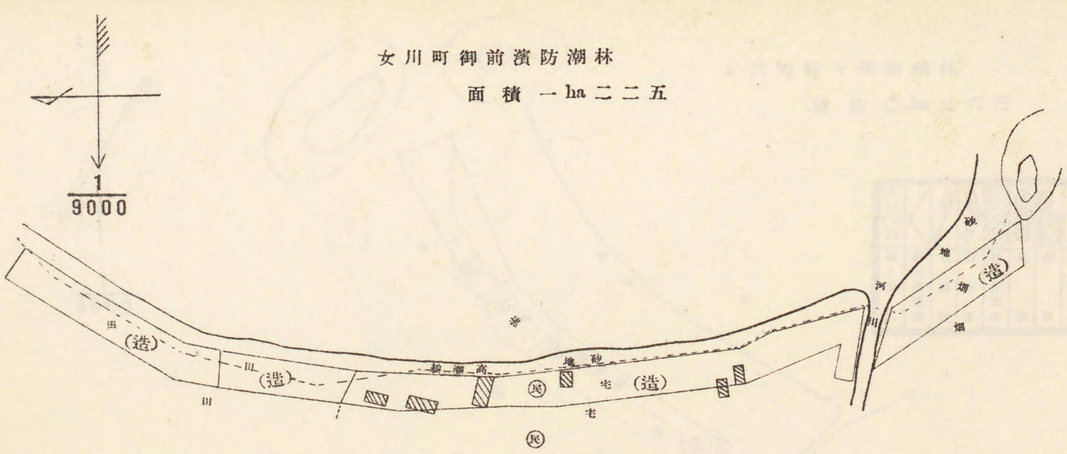

凡例

道路	町村界
家屋	丘陵
防風林改良	築堤
主風向	最大高潮線
埋立工	

宮城調査班 (五二)

女川町野々濱防潮林

面積 〇ha三六三

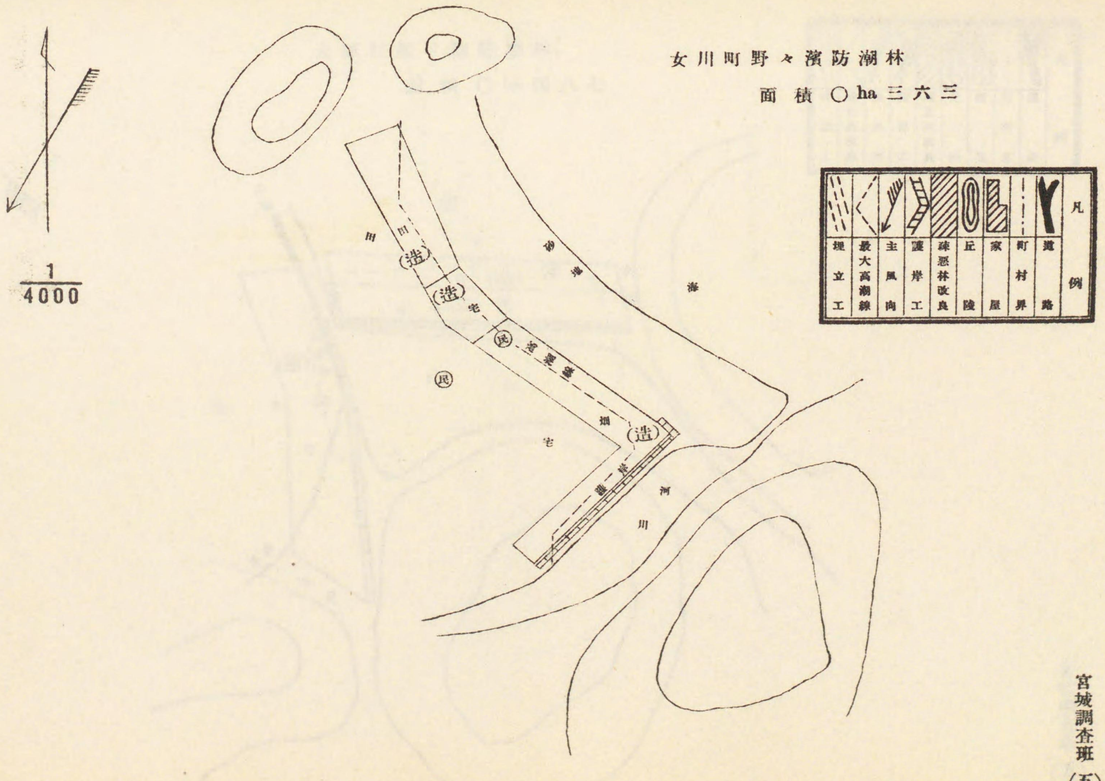

宮城調査班 (五三)

大原村鮫ノ浦防潮林

面積 〇 ha 四八七

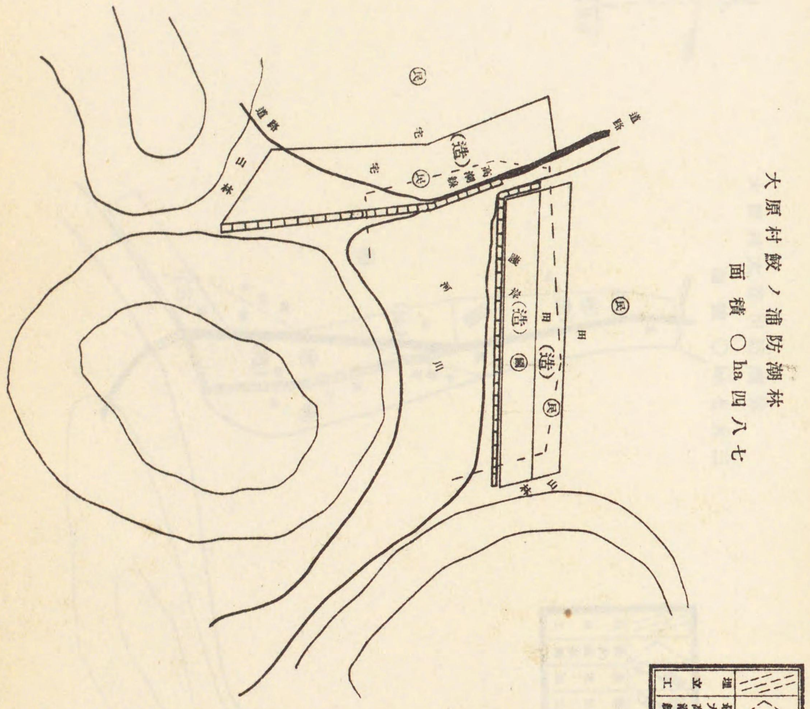

大原村大谷川防潮林
面積〇ha七九三

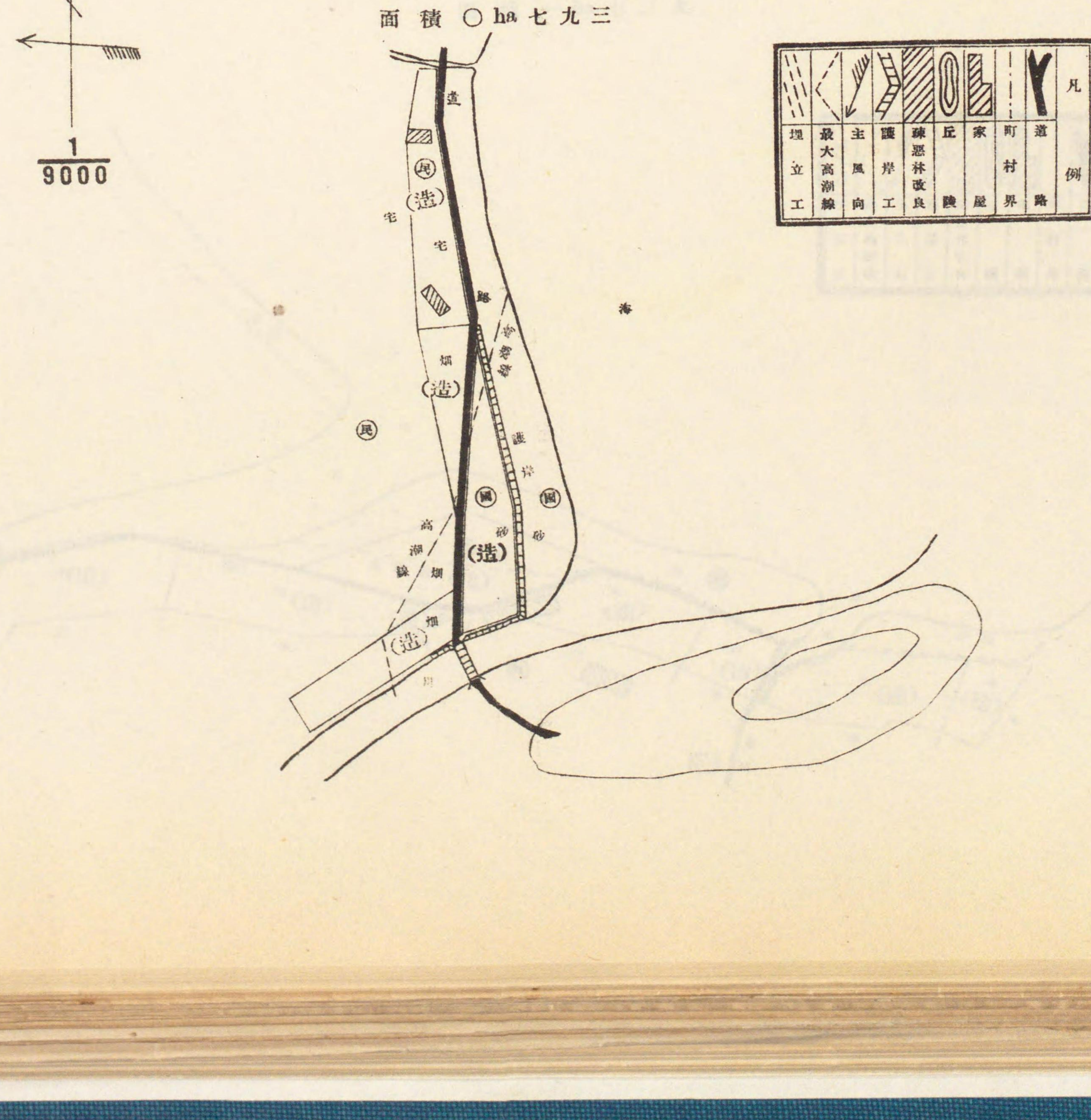

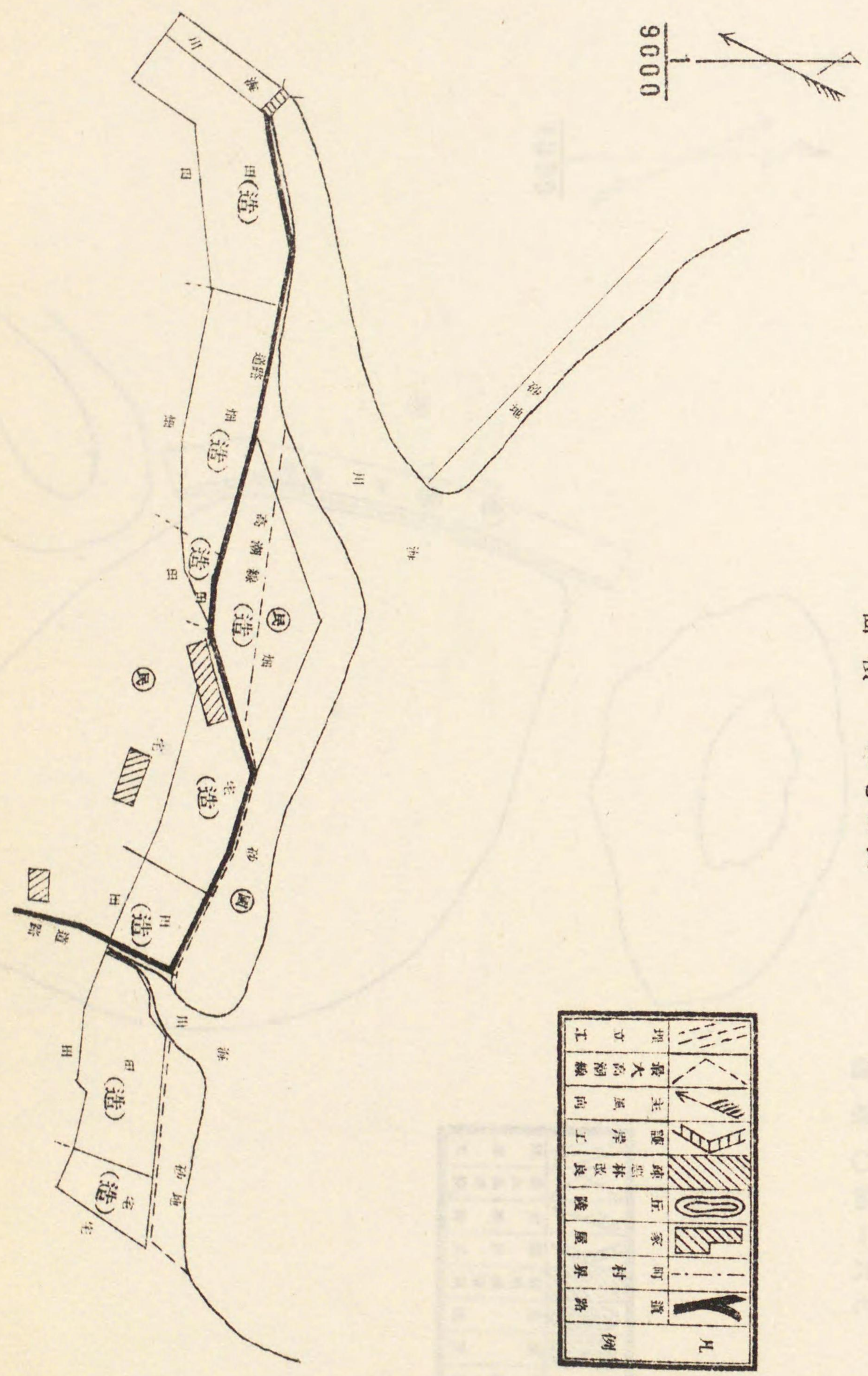

大原村谷川防潮林
面積 一ha七三九

大原村小淵防潮林

面積 〇ha一六七

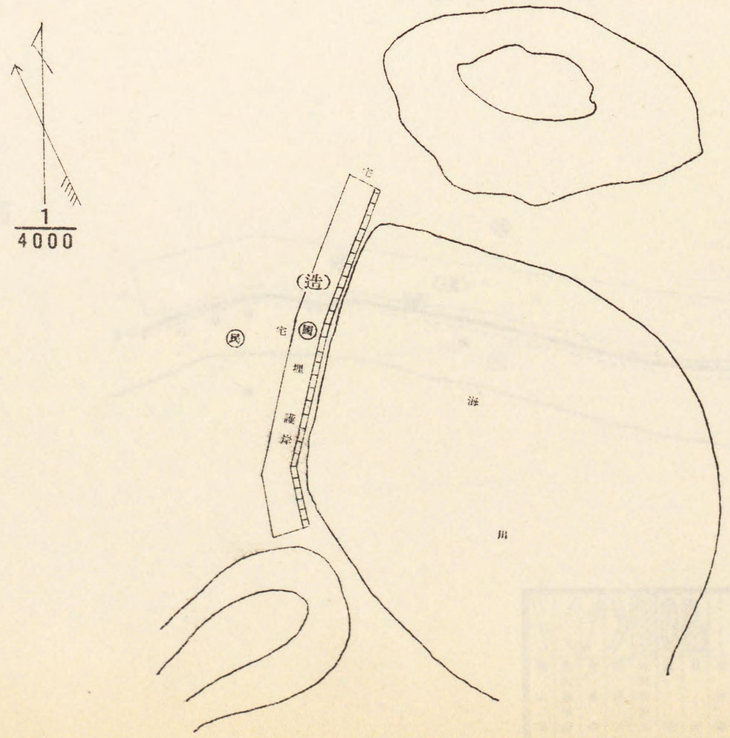

凡例

道路	町村界
家屋	丘陵
砂丘林改良	護岸工
主風向	最大高潮線
堤立工	

宮城調査班 (五七)

大原村小綱倉防潮林

面積 〇 ha 四五〇

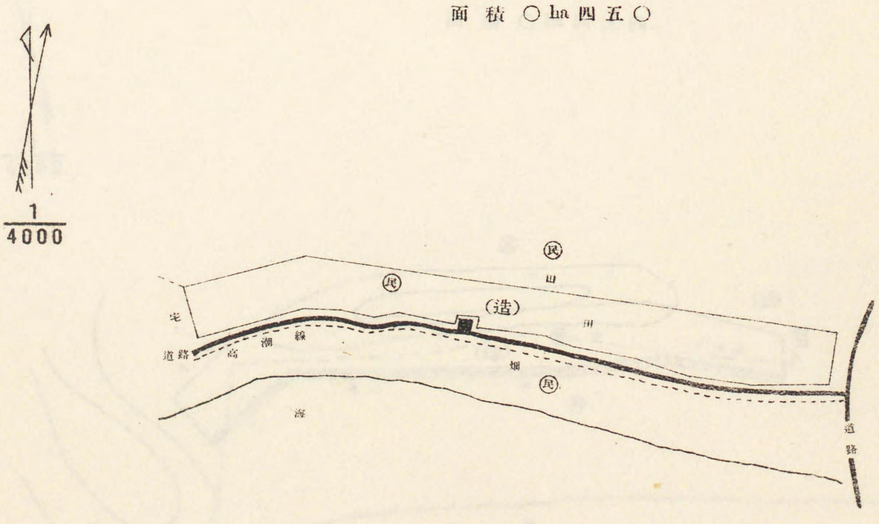



宮城調査班 (五八)

宮戸村大字大濱防潮林

面積 〇ha 四九四

1
4000

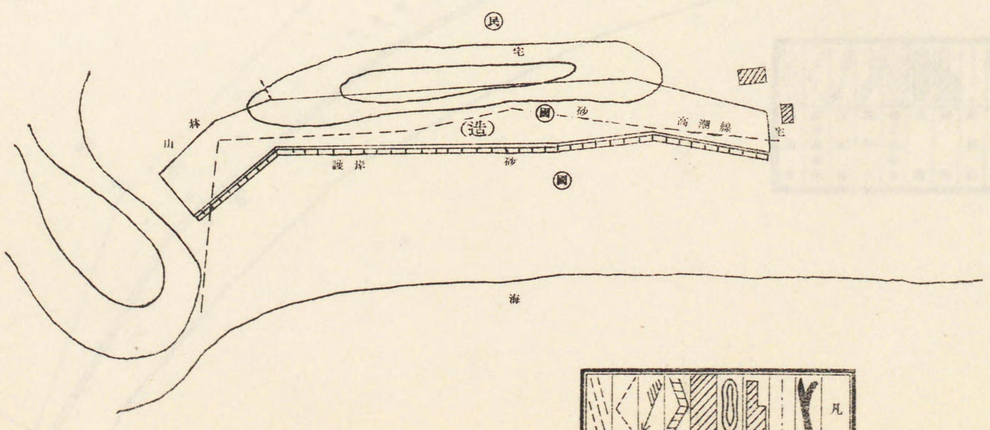

凡例

道路	最大高潮線
町村界	主風向
家屋	護岸工
丘陵	海岸林改良
	埋立工

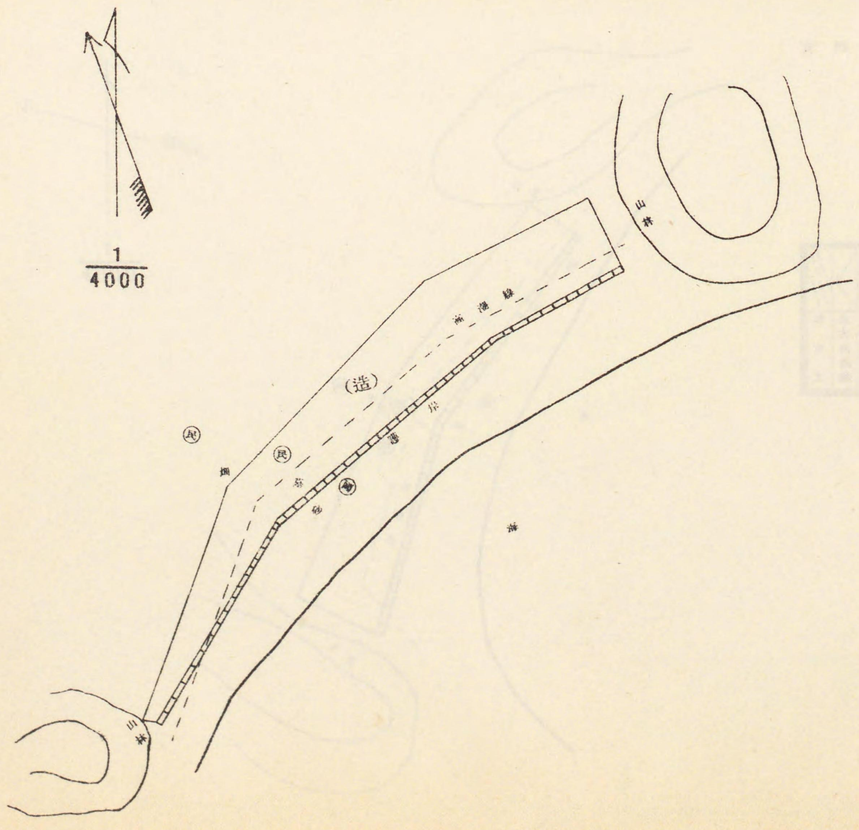

宮戸村月濱防潮林(一)

面積 一ha 〇二三

宮城調査班(古)(二)

(二)林潮防濱月村戸宮

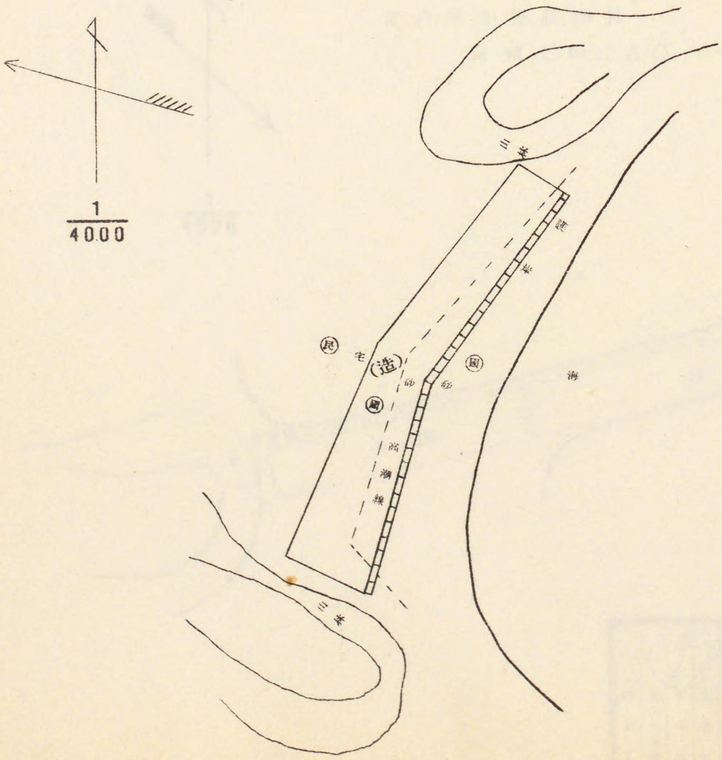

凡例

道路	町村界
家屋	丘陵
防潮林改良	護岸工
主風向	最大高潮線
埋立工	

宮城調査班 (六)(二)

宮戸村小規模防潮林

面積 〇ha三五〇

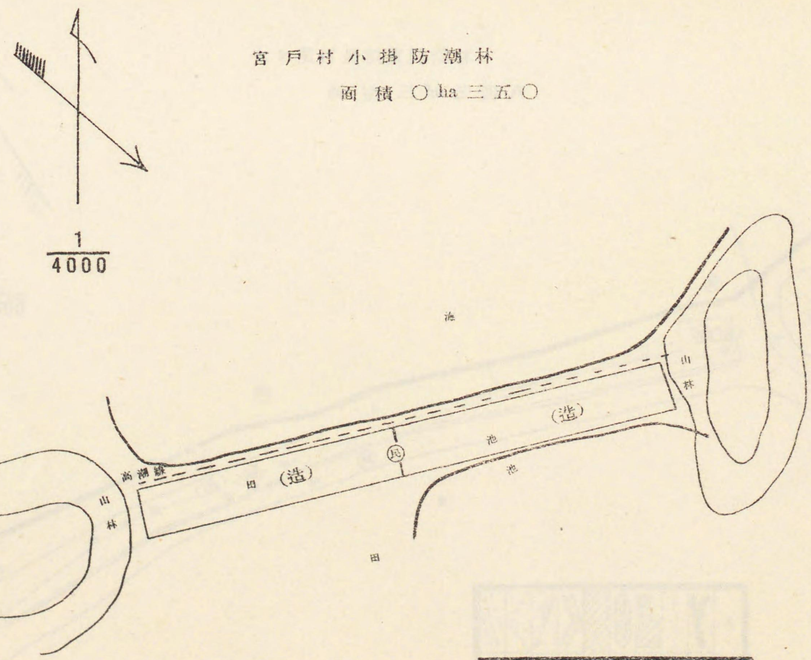

凡例	
道路	
町村界	
家屋	
丘陵	
緑化林改良	
護岸工	
主風向	
最大高潮線	
埋立工	

宮城調査班 (六一)

七ヶ濱村長須賀防潮林

面積 三ha三四八

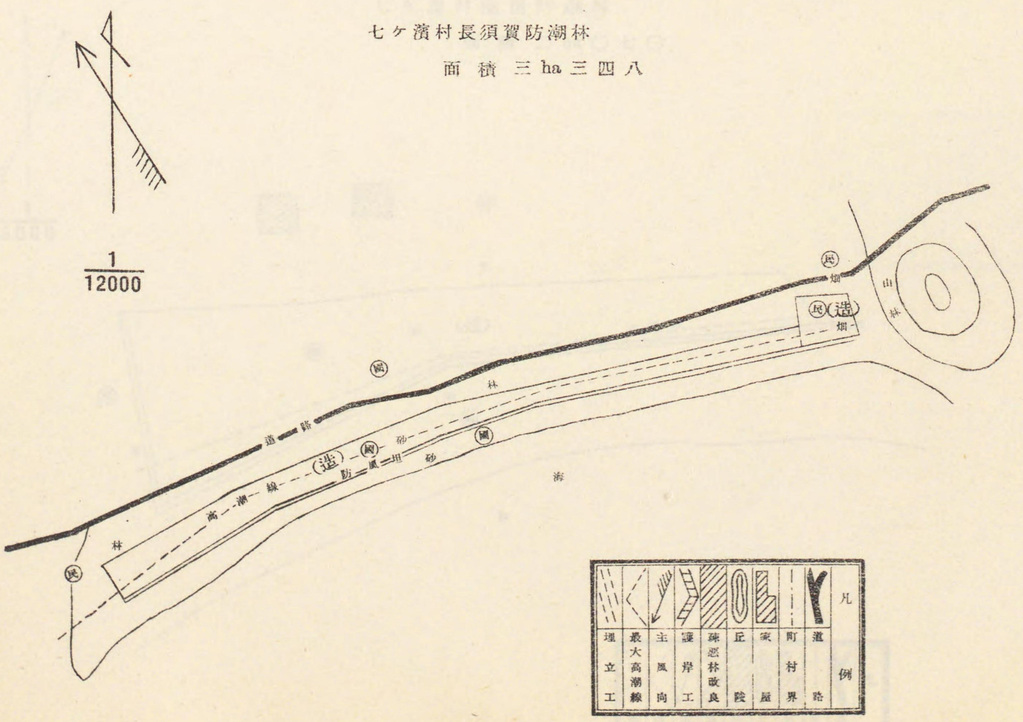

宮城調査班 (六二)

七ヶ濱村港濱防潮林

面積二ha〇七〇

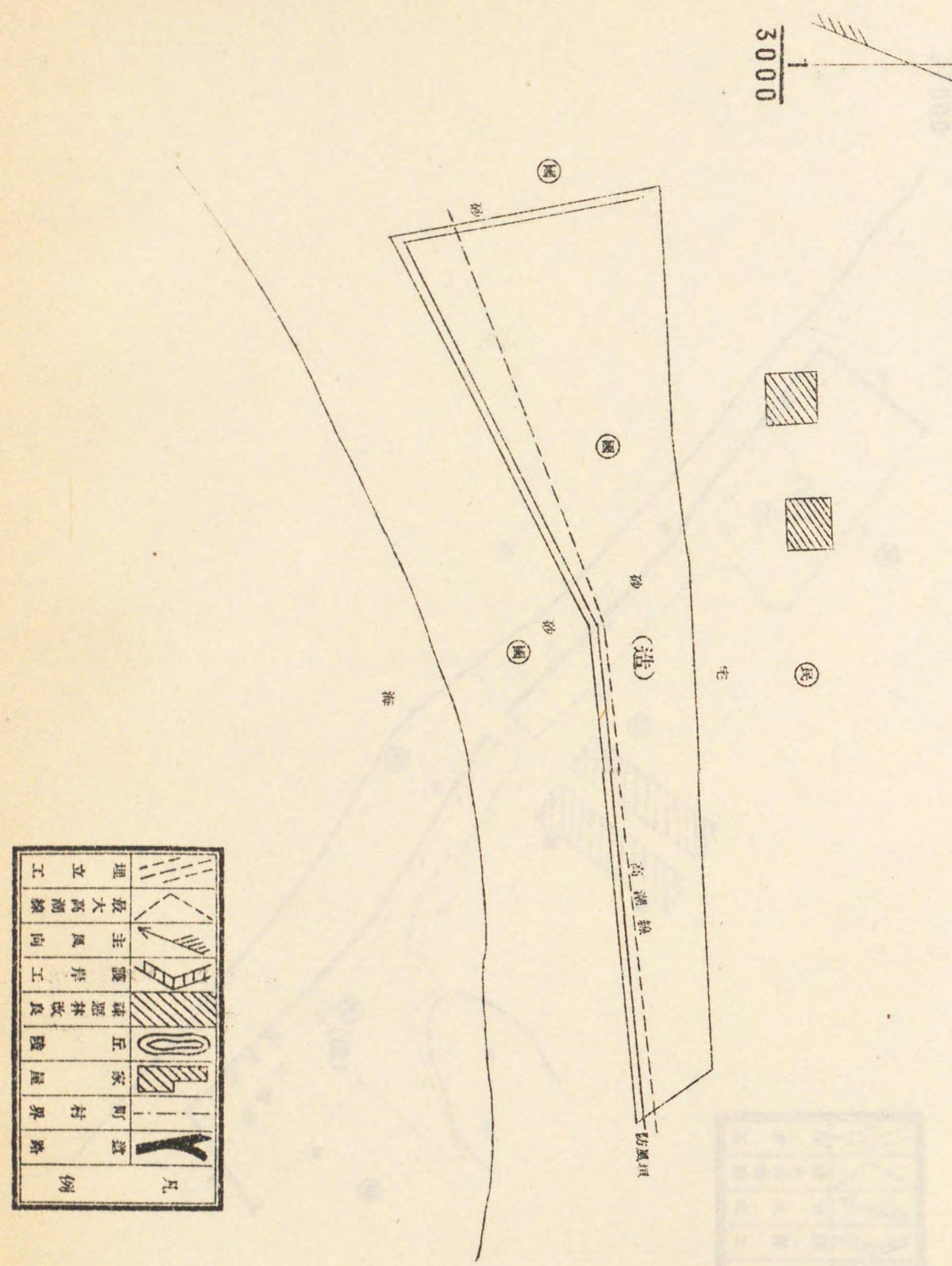

七郷村荒濱防潮林

面積 一二ha〇一五

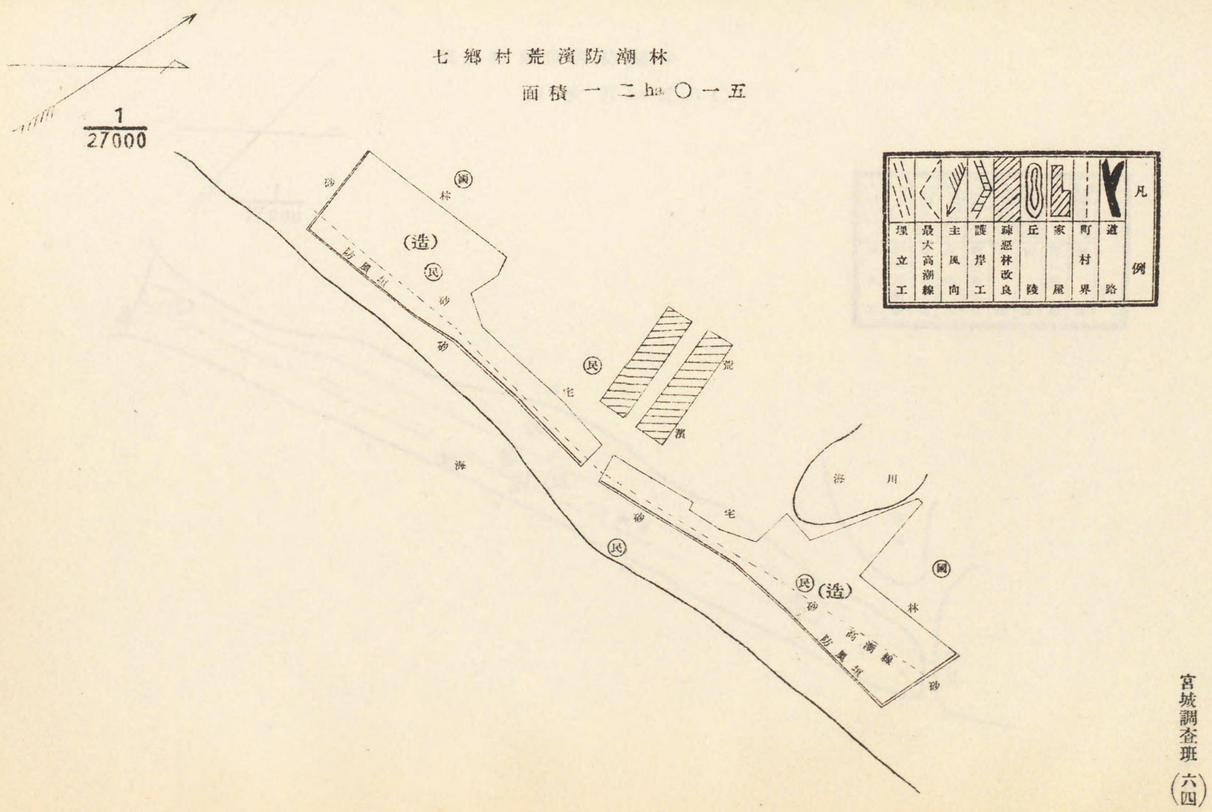

宮城調査班

閖上町東須賀防潮林

面積 五ha五八〇

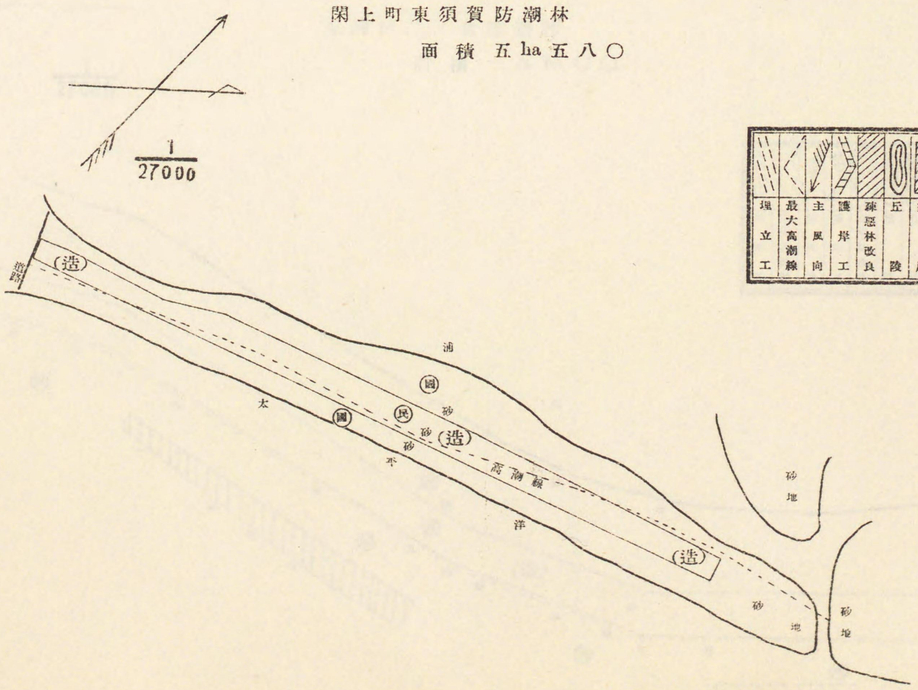

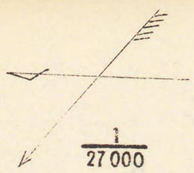

玉浦村二ノ倉防潮林

面積 一五ha〇〇



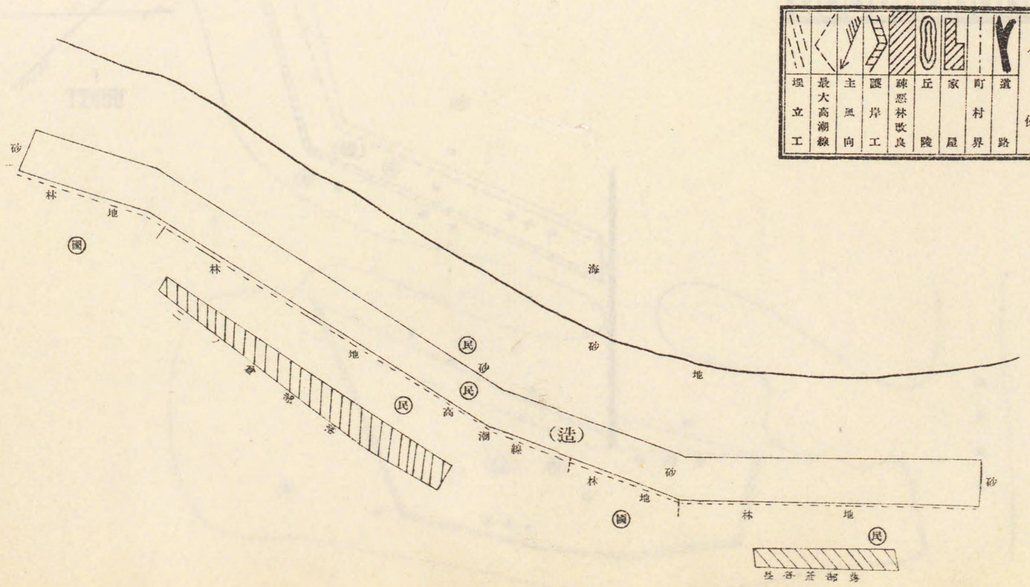

宮城調査班

荒濱村荒濱防潮林

面積八ha五四一

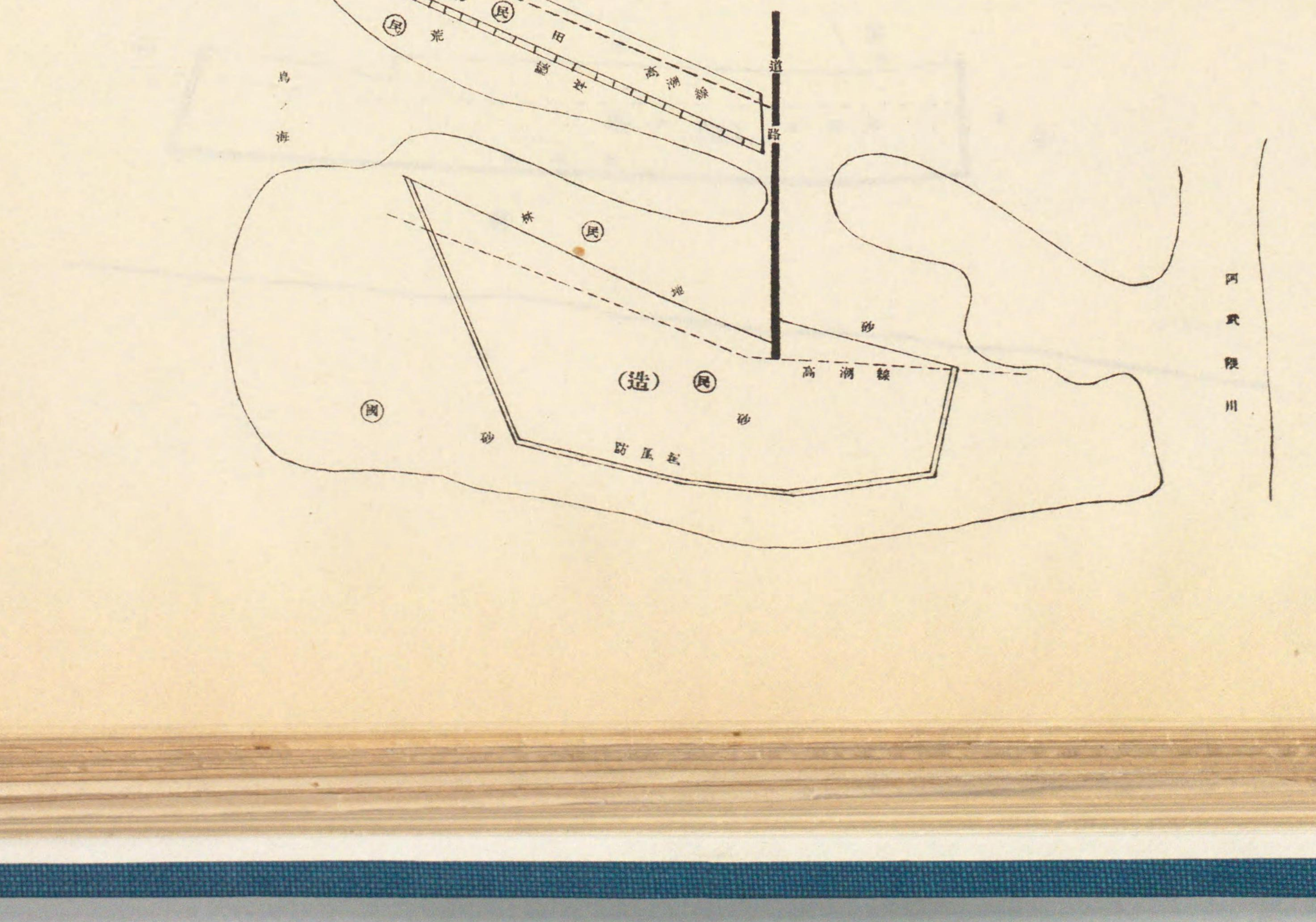

吉田村吉田濱防潮林

面積 六ha 五七〇

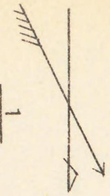

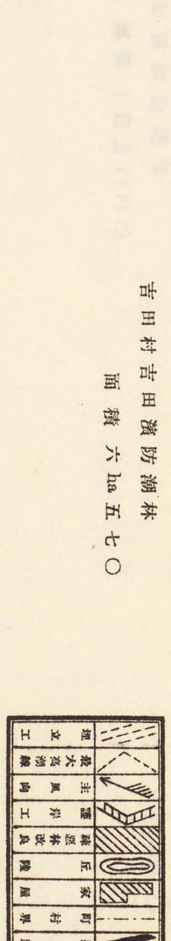
(民)
砂
(民)
(民)
(造)
(民)
(民)
(民

山下村須賀防潮林

面積　一四ha　二二〇

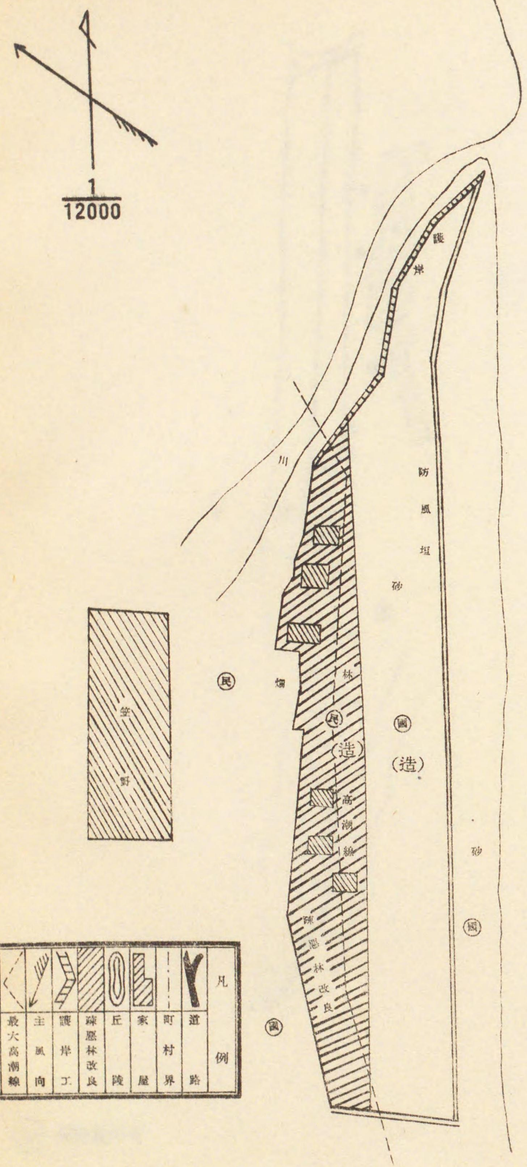

宮城調査班（六九）

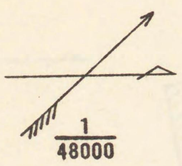

坂本村中濱防潮林

面積 一二ha 三三〇



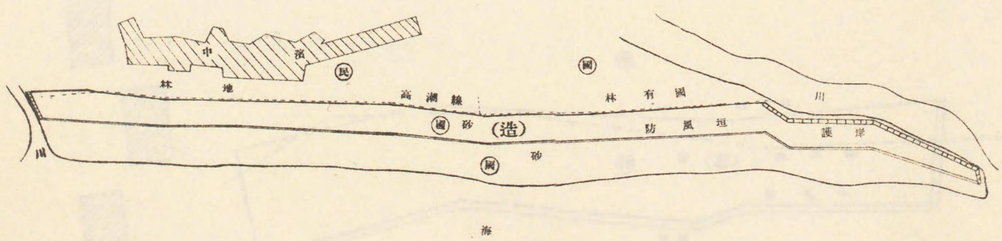

坂元村磯防潮林

面積 二ha一六〇

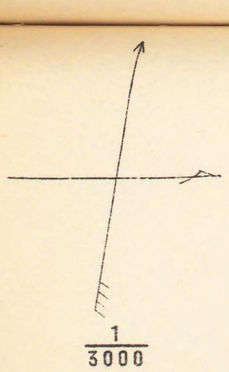

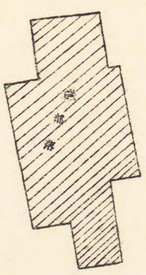



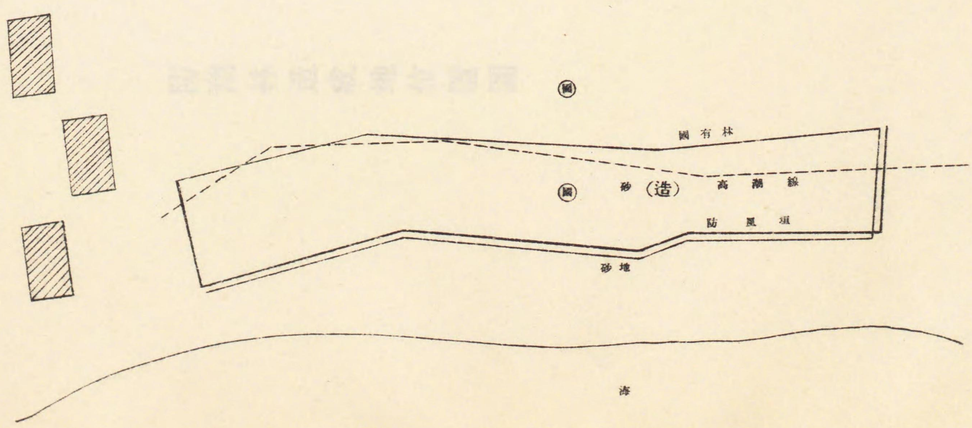

宮城調査班

(七一)

防潮林造成地位置圖



泊

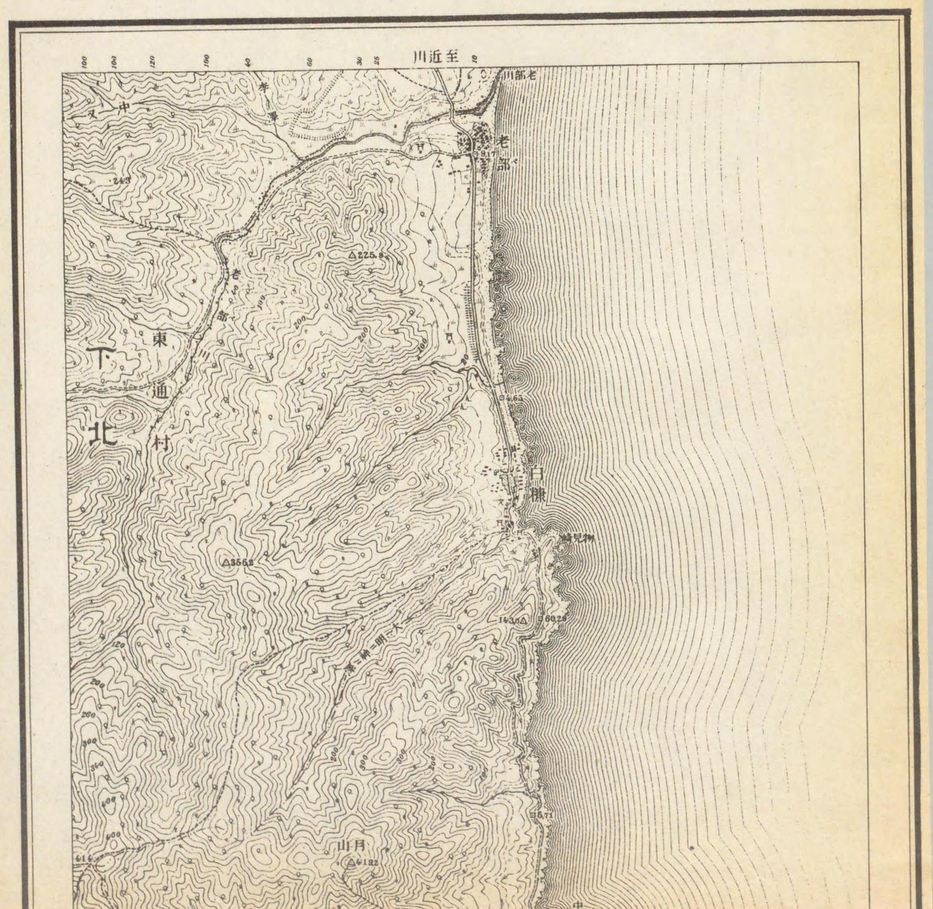

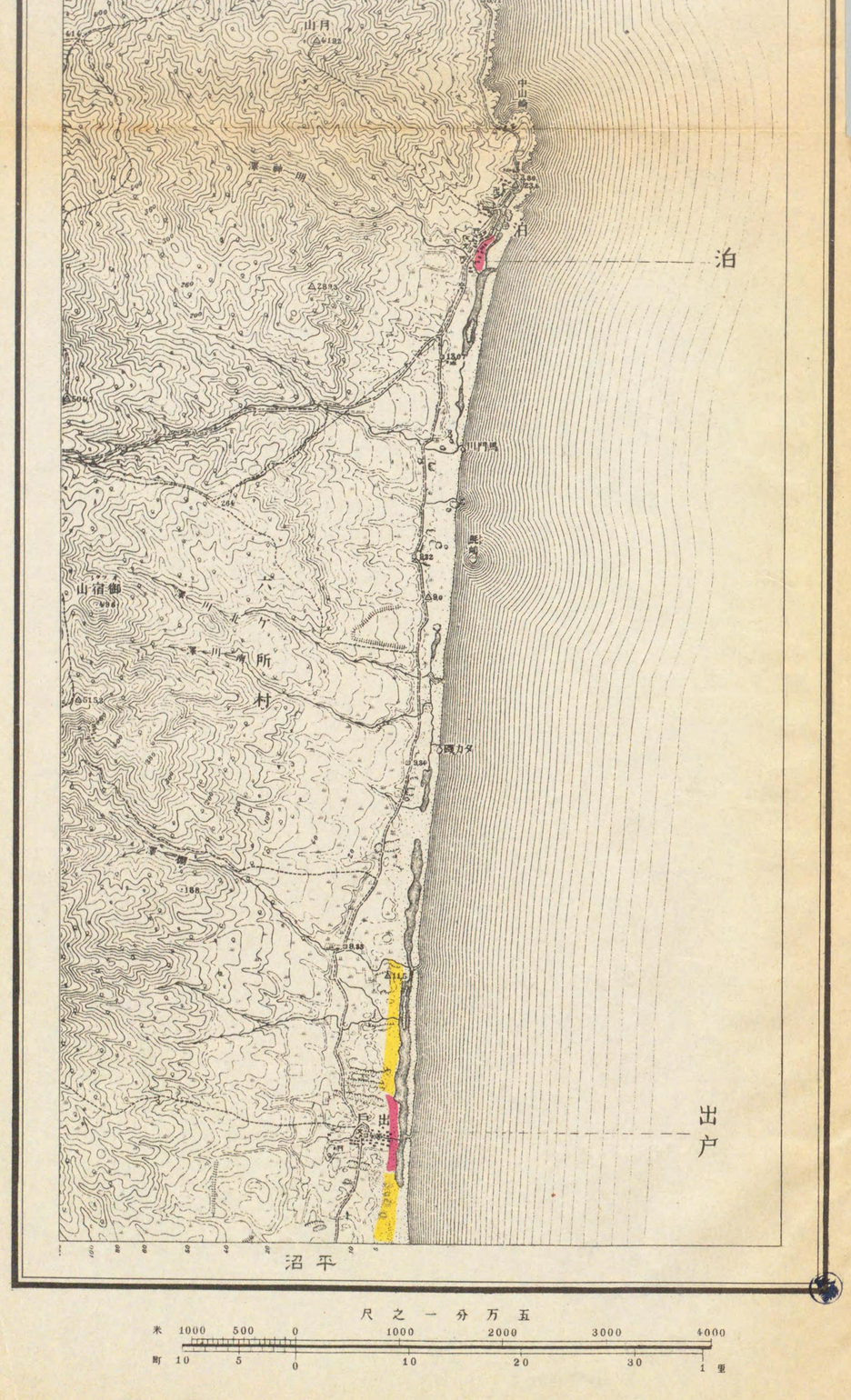
泊
出戸
平沼
山月
山宿御
尺之一分万五
米 1000 500 0 1000 2000 3000 4000
町 10 5 0 10 20 30 1里



沼　平

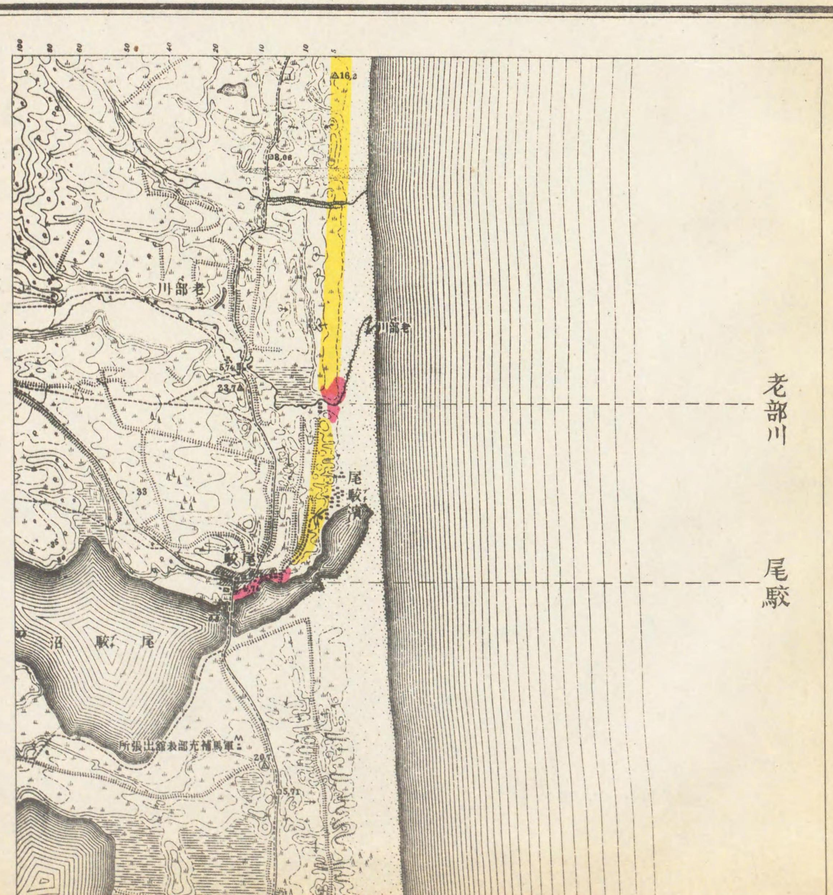

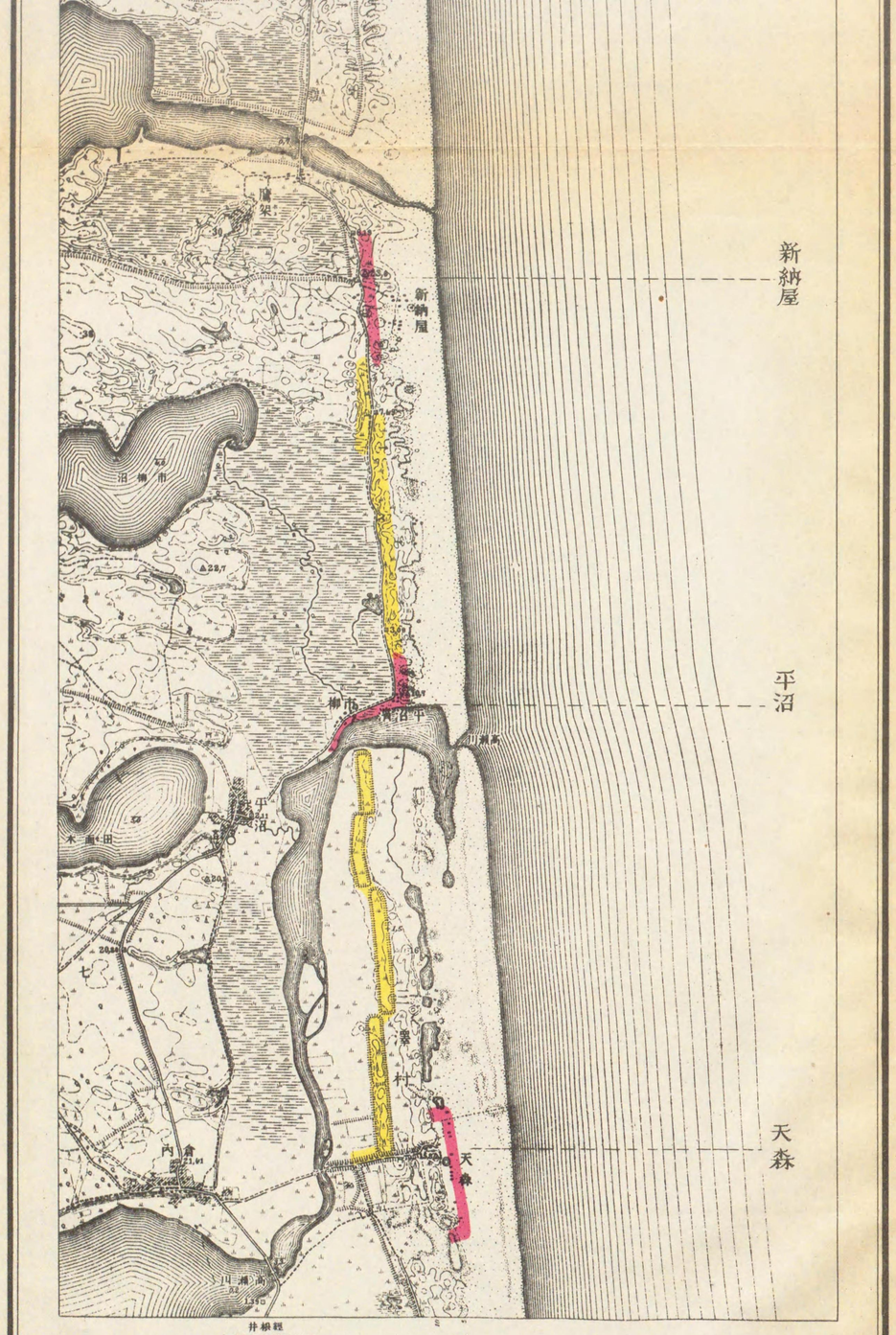

五万分一之尺

米 1000 500 0 1000 2000 3000 4000

町 10 5 0 10 20 30 1里

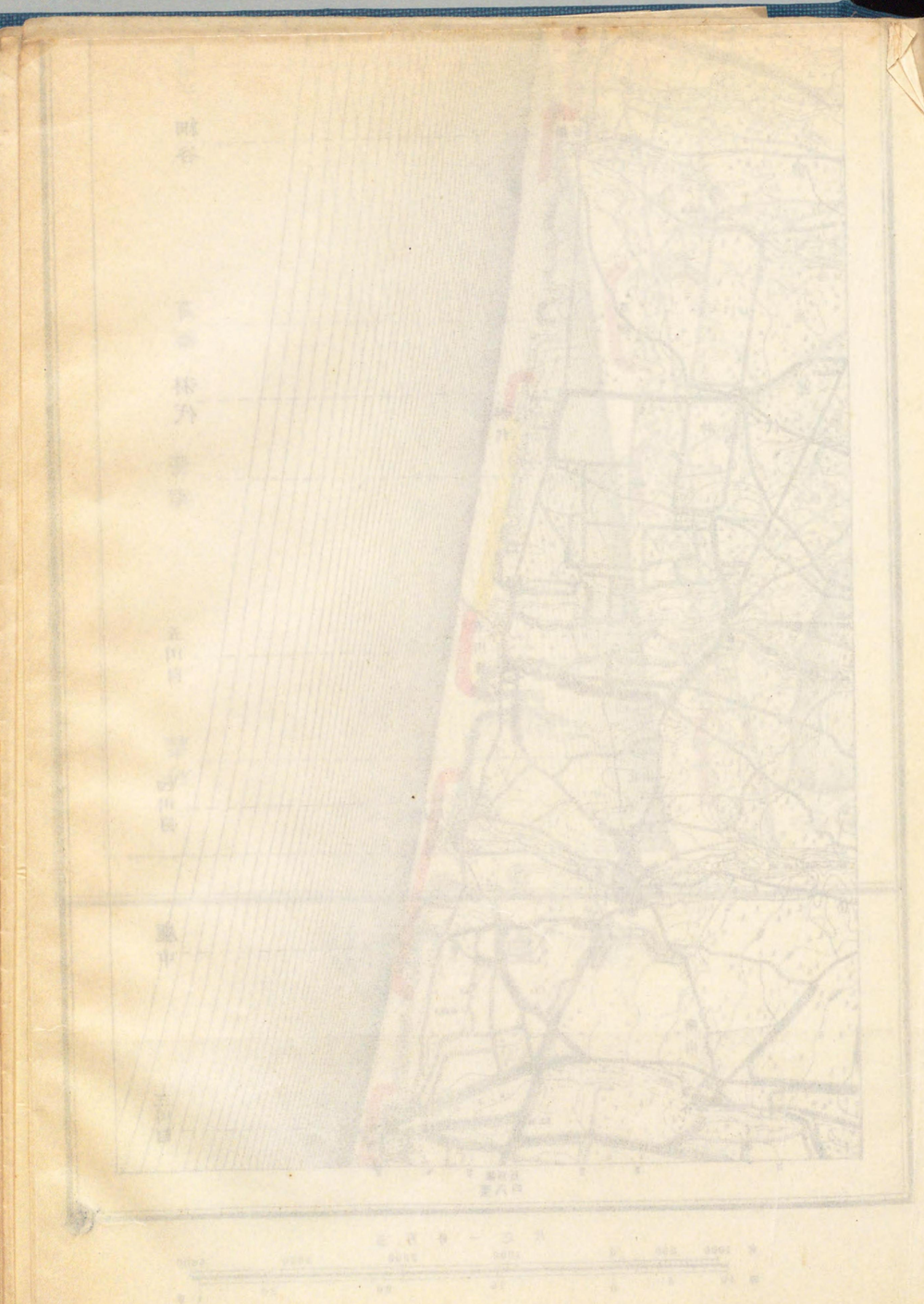

小川原沼

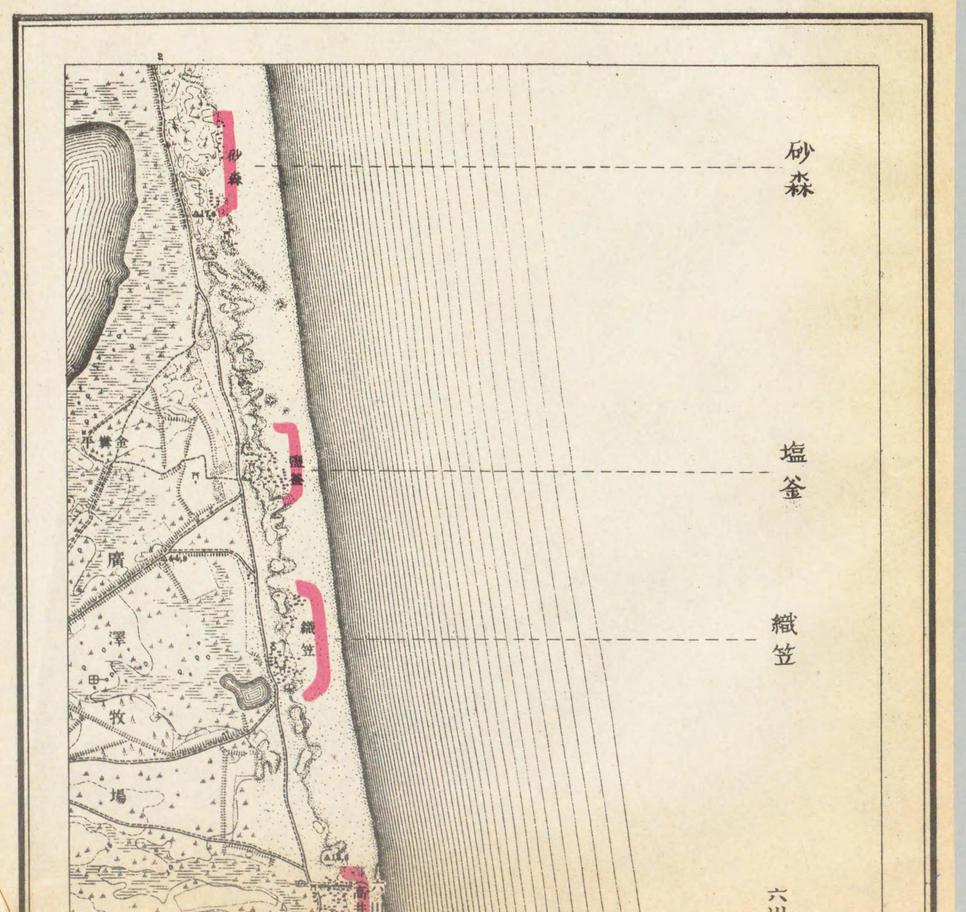

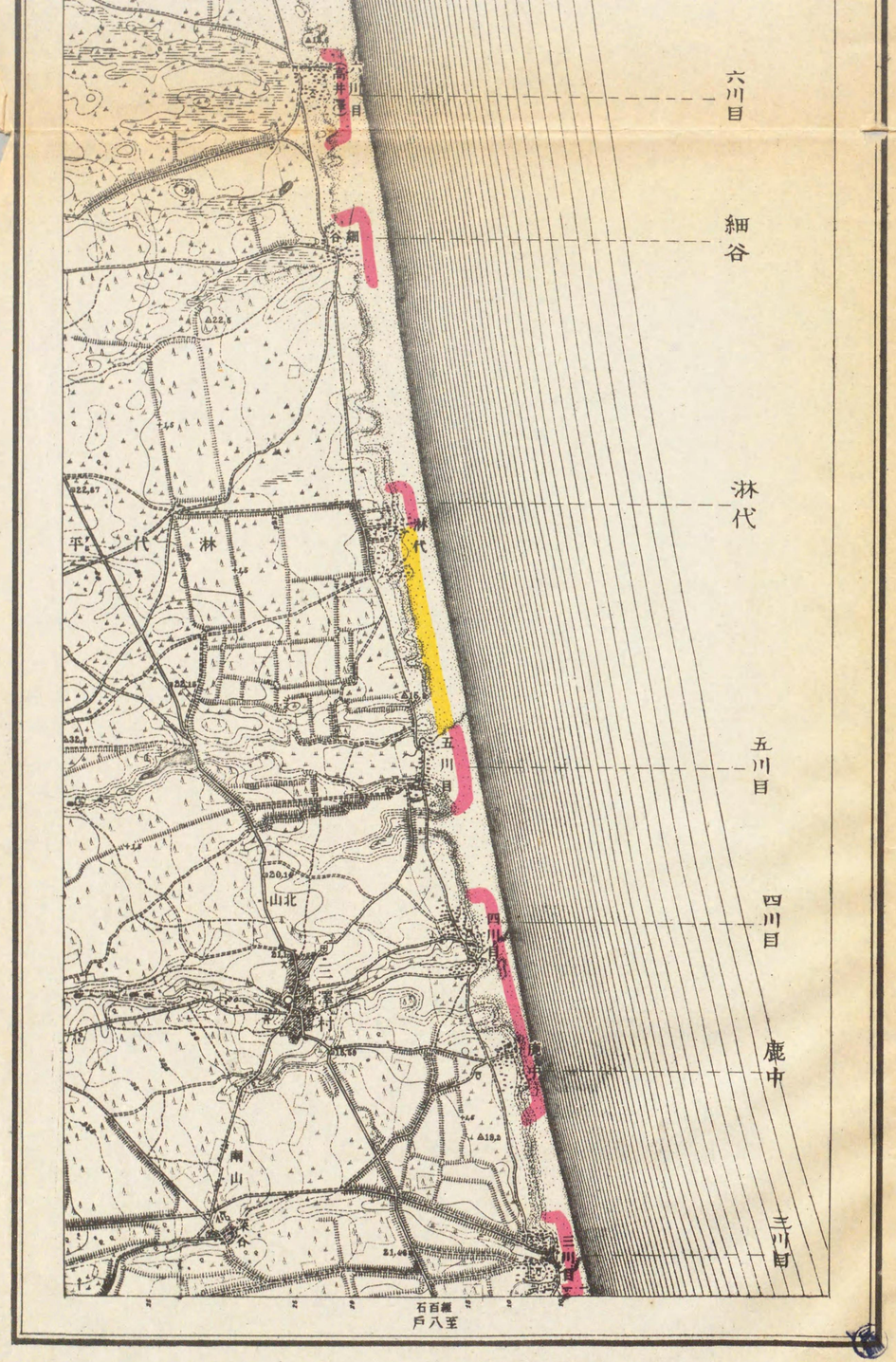

尺之一分万五

米 1000 500 0 1000 2000 3000 4000

町 10 5 0 10 20 30 1里



八戸

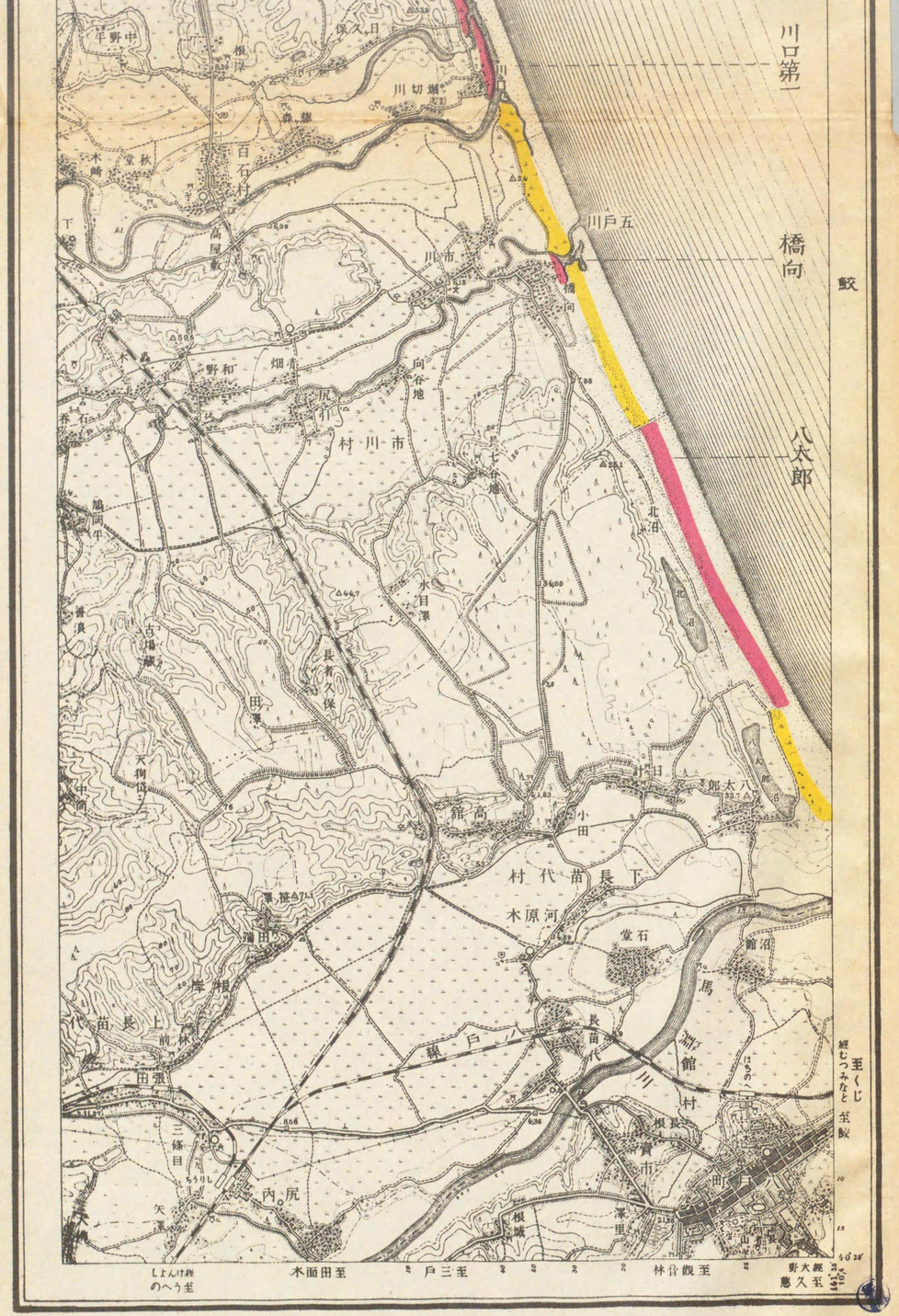

尺之一分万五

米	1000	500	0	1000	2000	3000	4000
町	10	5	0	10	20	30	1里



鮫

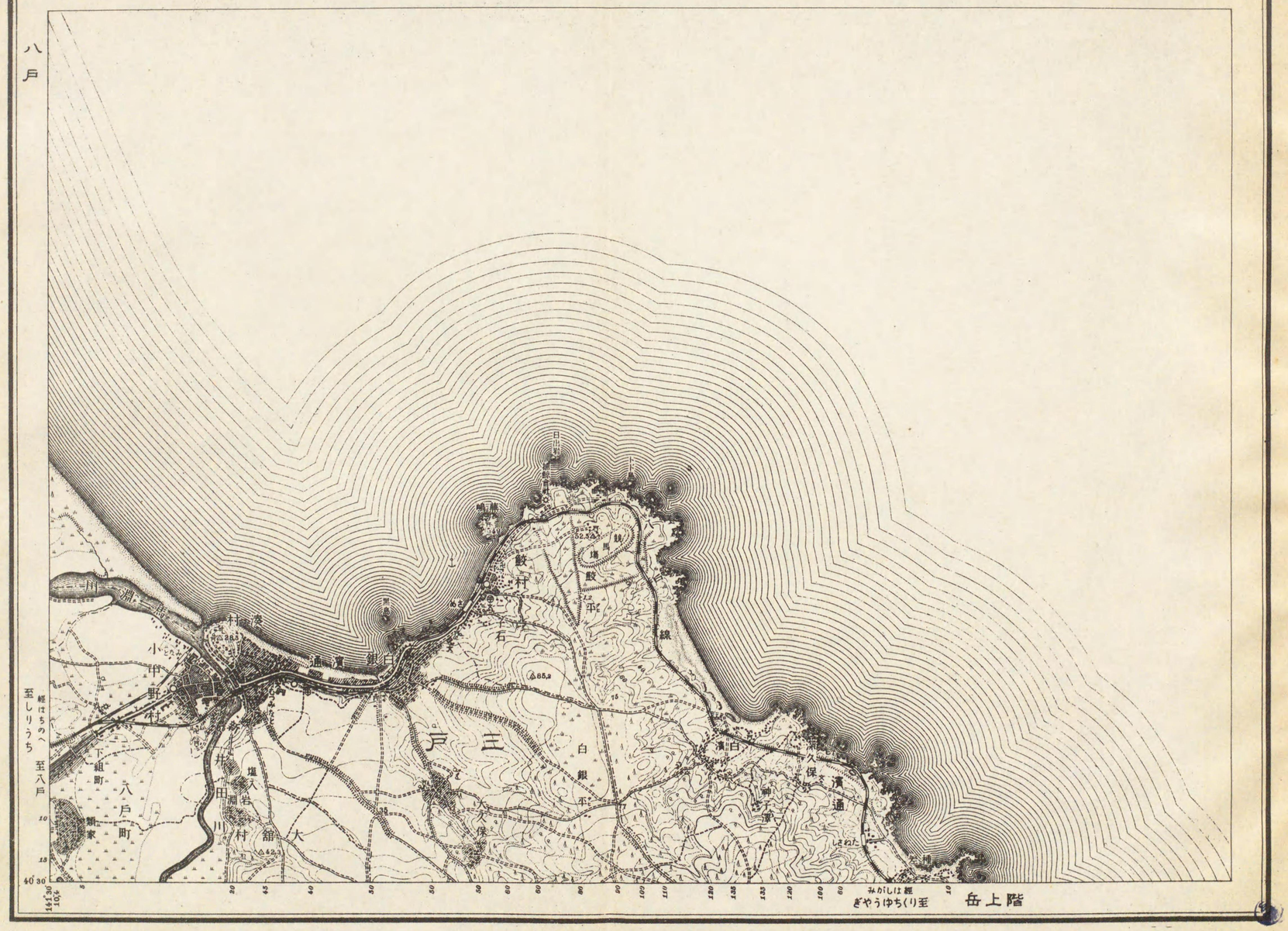

尺之一分万五

米 1000 500 0 1000 2000 3000 4000

鮫

尺之一分万五

米 1000 500 0 1000 2000 3000 4000

町 10 5 10 20 30



階上岳

階上岳

川尻
外久保
八木
種市村
九戸
大野村
大野
至りくちゅうやぎ
至久慈
五万分一之尺
米 1000 500 0 1000 2000 3000 4000
町 10 5 0 10 20 30 1里

八木
川尻
外久保
至りくちゆうやぎ
至久慈
戸九
村野大
尺之一分万五
米 1000 500 0 1000 2000 3000 4000
町 10 5 0 10 20 30 1里

八木



八木

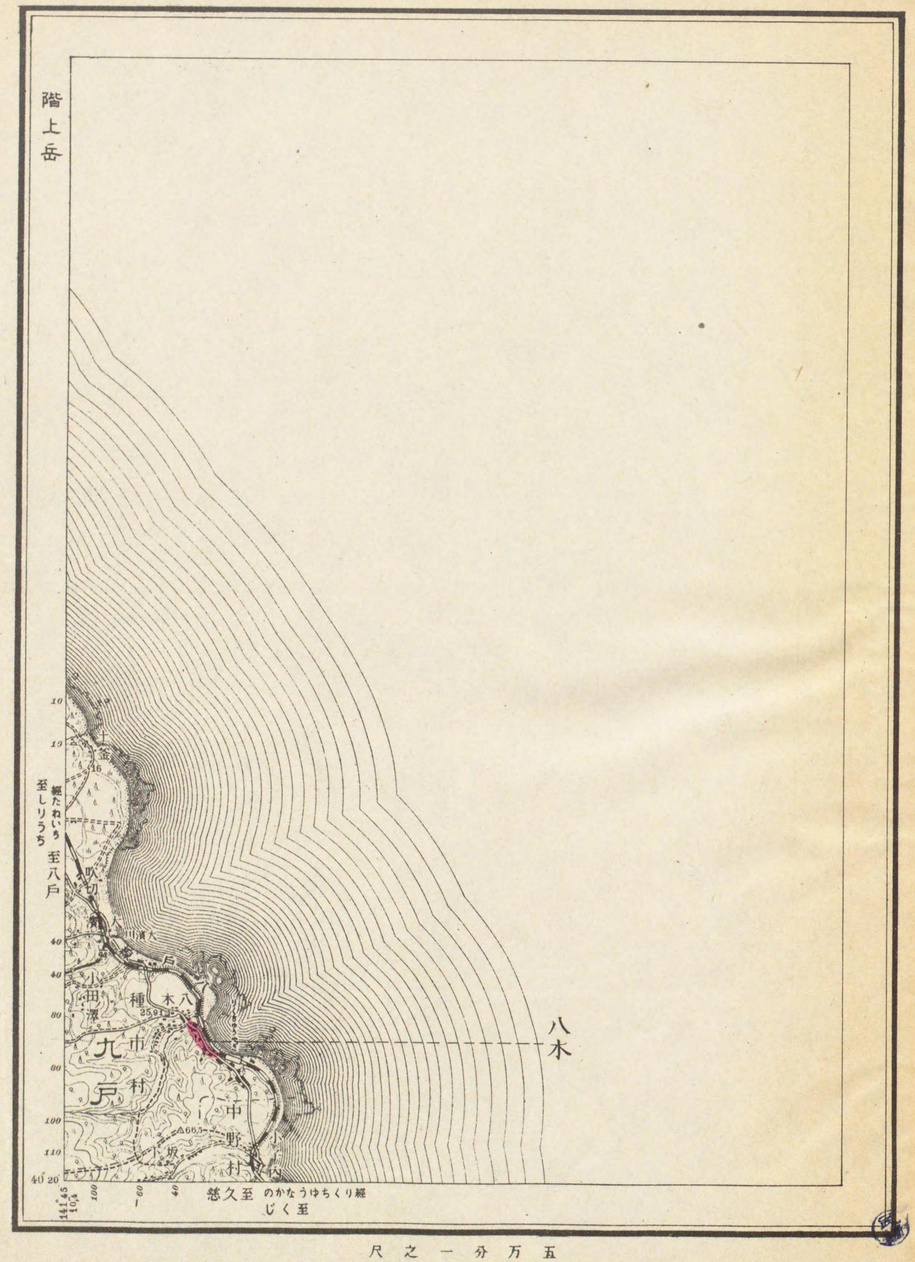

尺之一分万五

米 1000 500 0 1000 2000 3000 4000

町 10 5 0 10 20 30 1里



慈久

ちうりし至
ぎやうゆちくり線
戸八至
八木
原子内
潭尻
有家
渡向
有家川
中野村
のかうゆちくり
来栖
川家高
畑桑
高家
北
長崎


至
有家川
中野村
来待
川家高
畑
家
北

九戸
北野
侍濱村
北侍濱
南侍濱
夏井村
大湊
久慈灣
久慈町
長内村
大野
至八戸
至葛巻
野田
五万分一之尺
米 1000 500 0 1000 2000 3000 4000
町 10 5 0 10 20 30 1里

尺之一分万五

米 1000 500 0 1000 2000 3000 4000

町 10 5 0 10 20 30 1里



田野

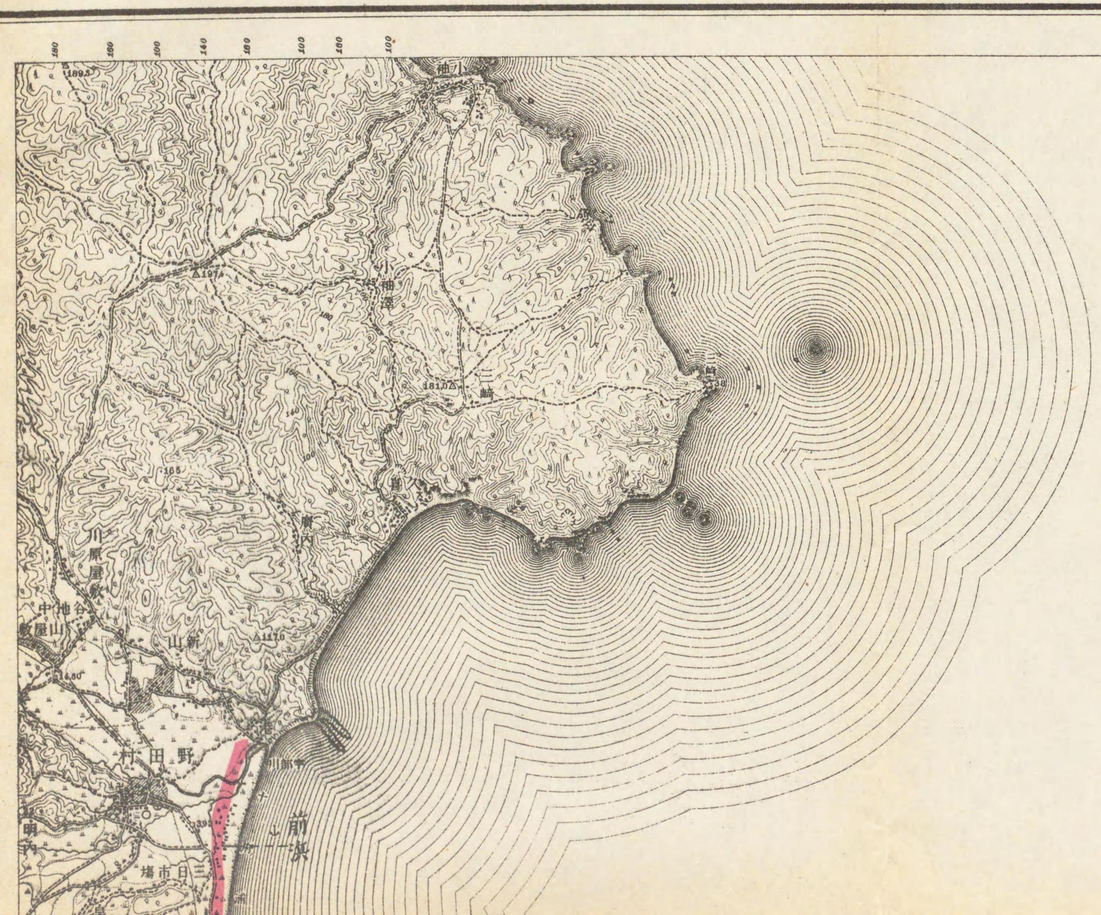

田野

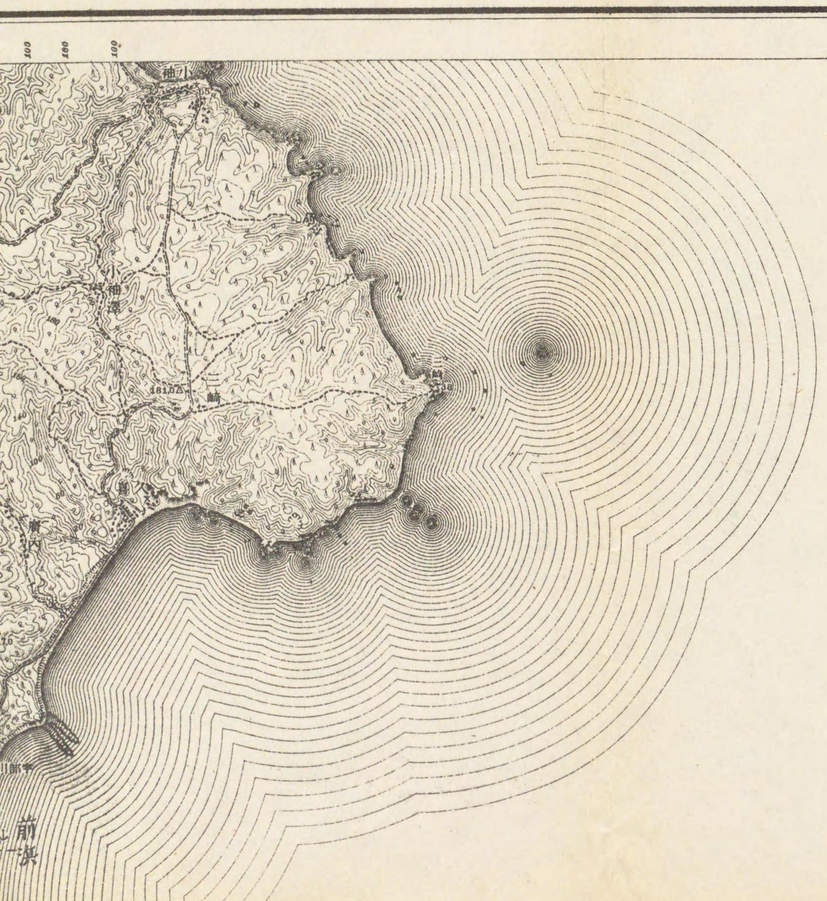

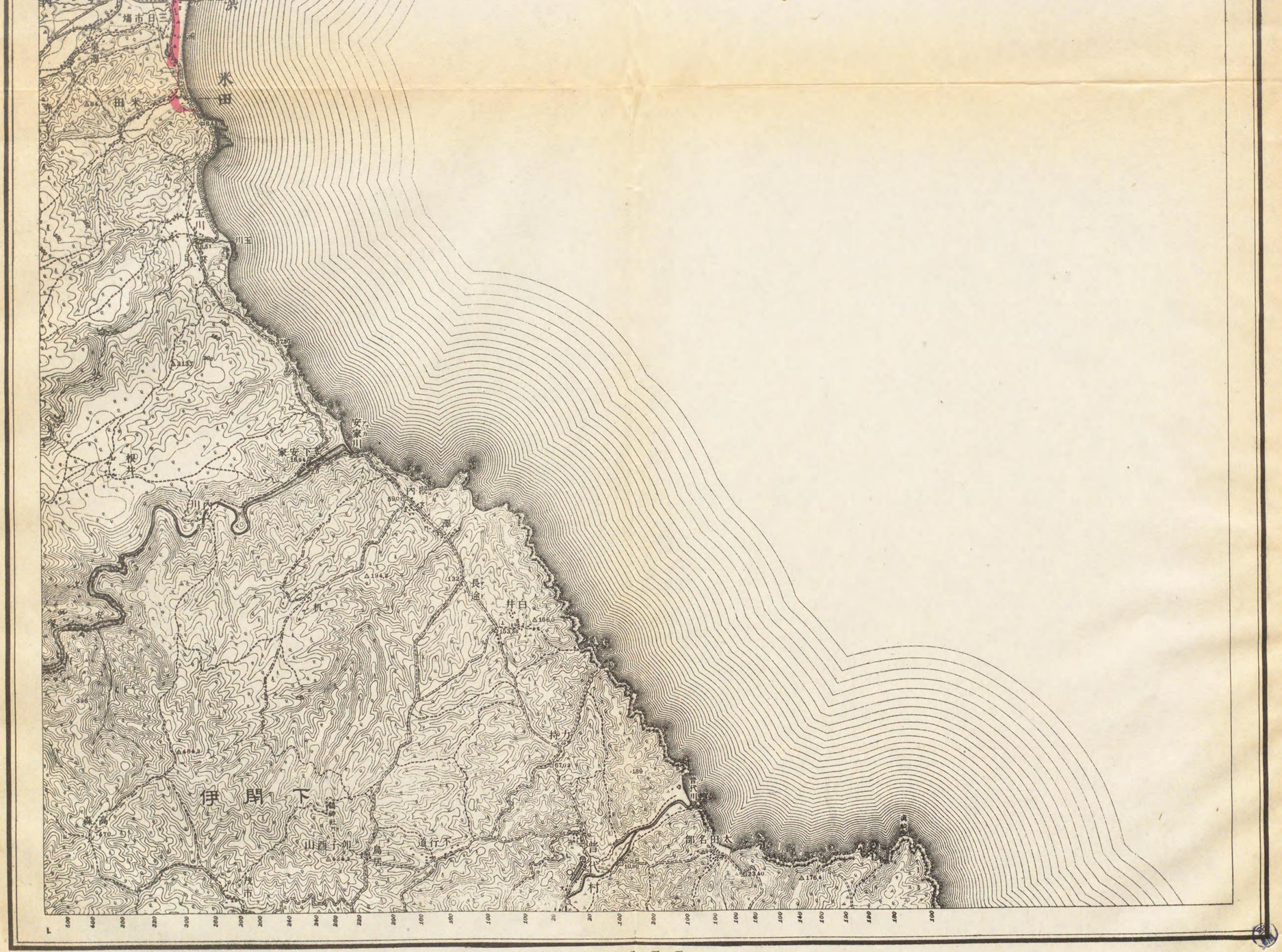

五万分一之尺

米 1000 500 0 1000 2000 3000 4000

町 10 5 0 10 20 30 1里

五万分一之尺

米 1000 500 0 1000 2000 3000 4000

町 10 5 0 10 20 30 1里



泉岩

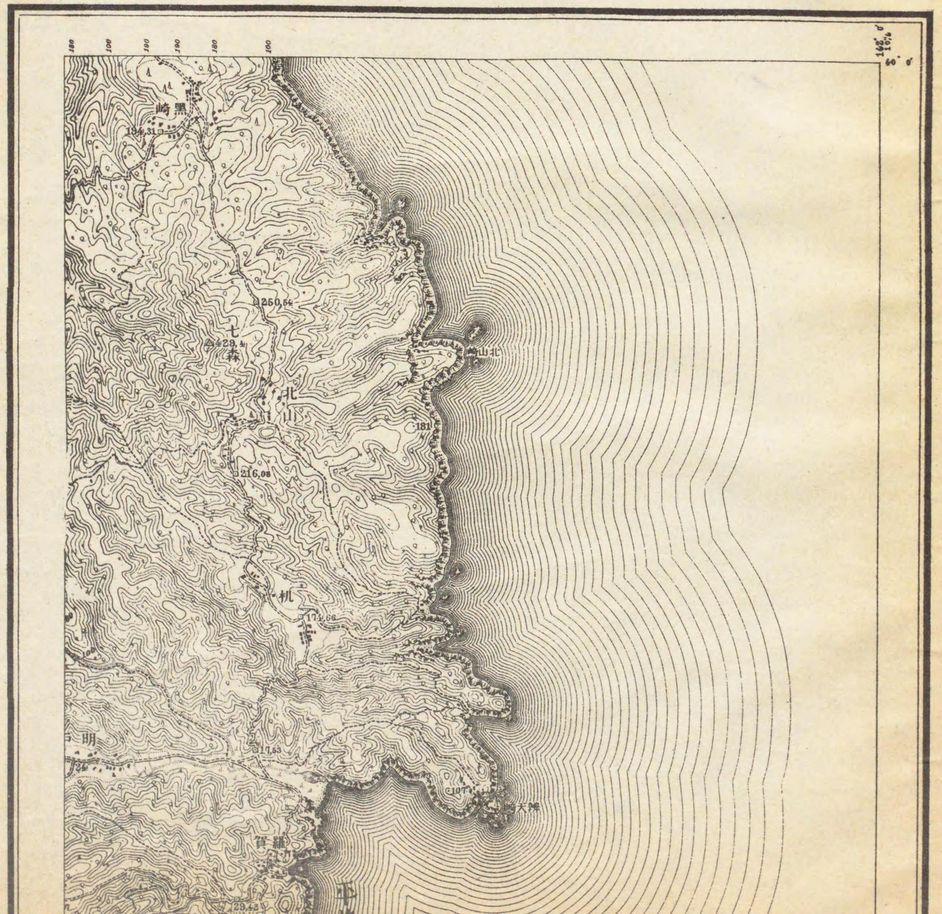

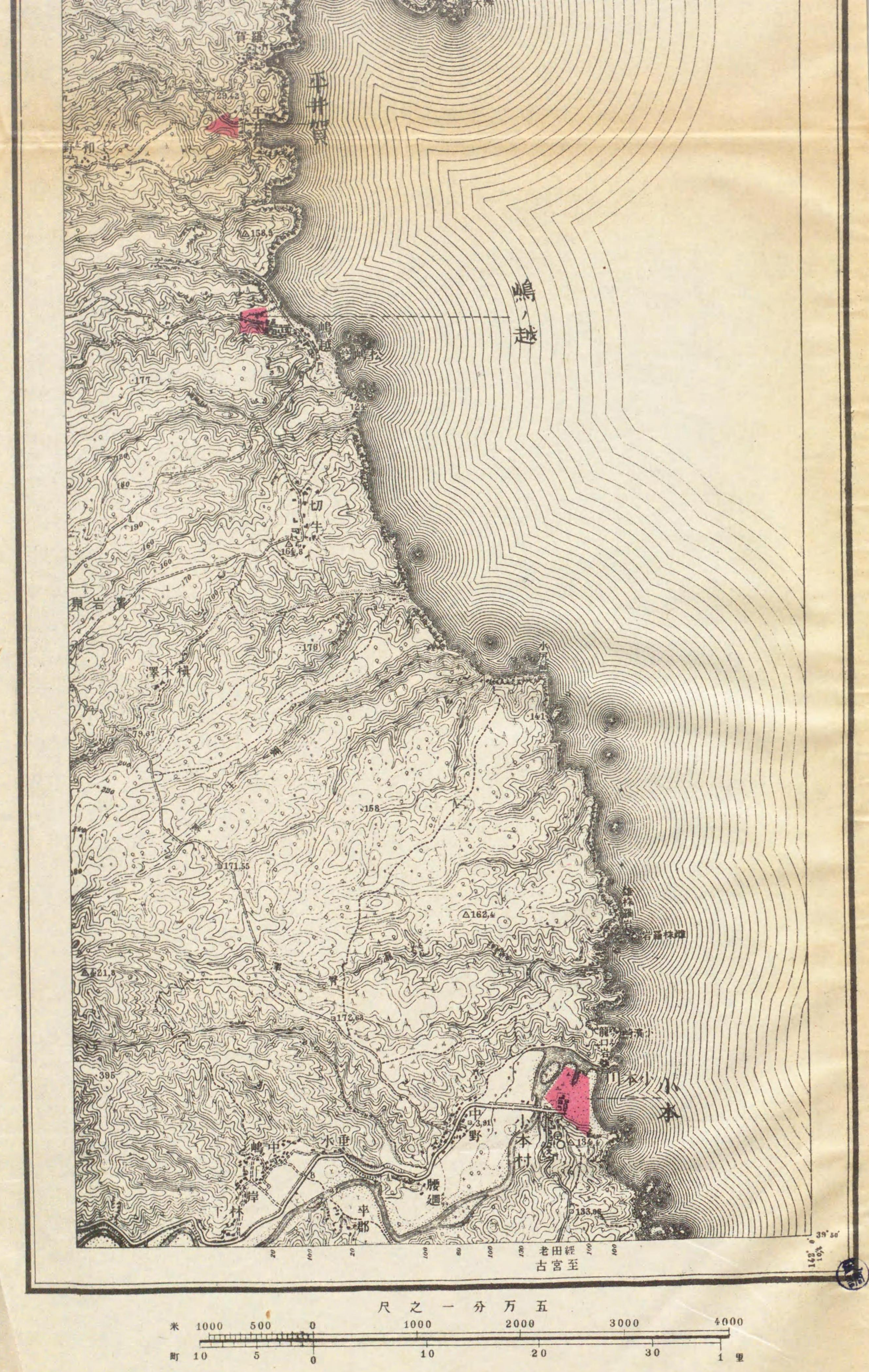

平井賀
嶋越
切牛
小本
中野
小本村
経田老
至宮古
五万分一之尺
米 1000 500 0 1000 2000 3000 4000
町 10 5 0 10 20 30 1 里

田老

田老
女遊部
至宮古
五万分一之尺
米 1000 500 0 1000 2000 3000 4000
町 10 5 0 10 20 30 1里



宮古

五万分一之尺

米 1000 500 0 1000 2000 3000 4000

町 10 5 0 10 20 30 1里


古宮

魹崎

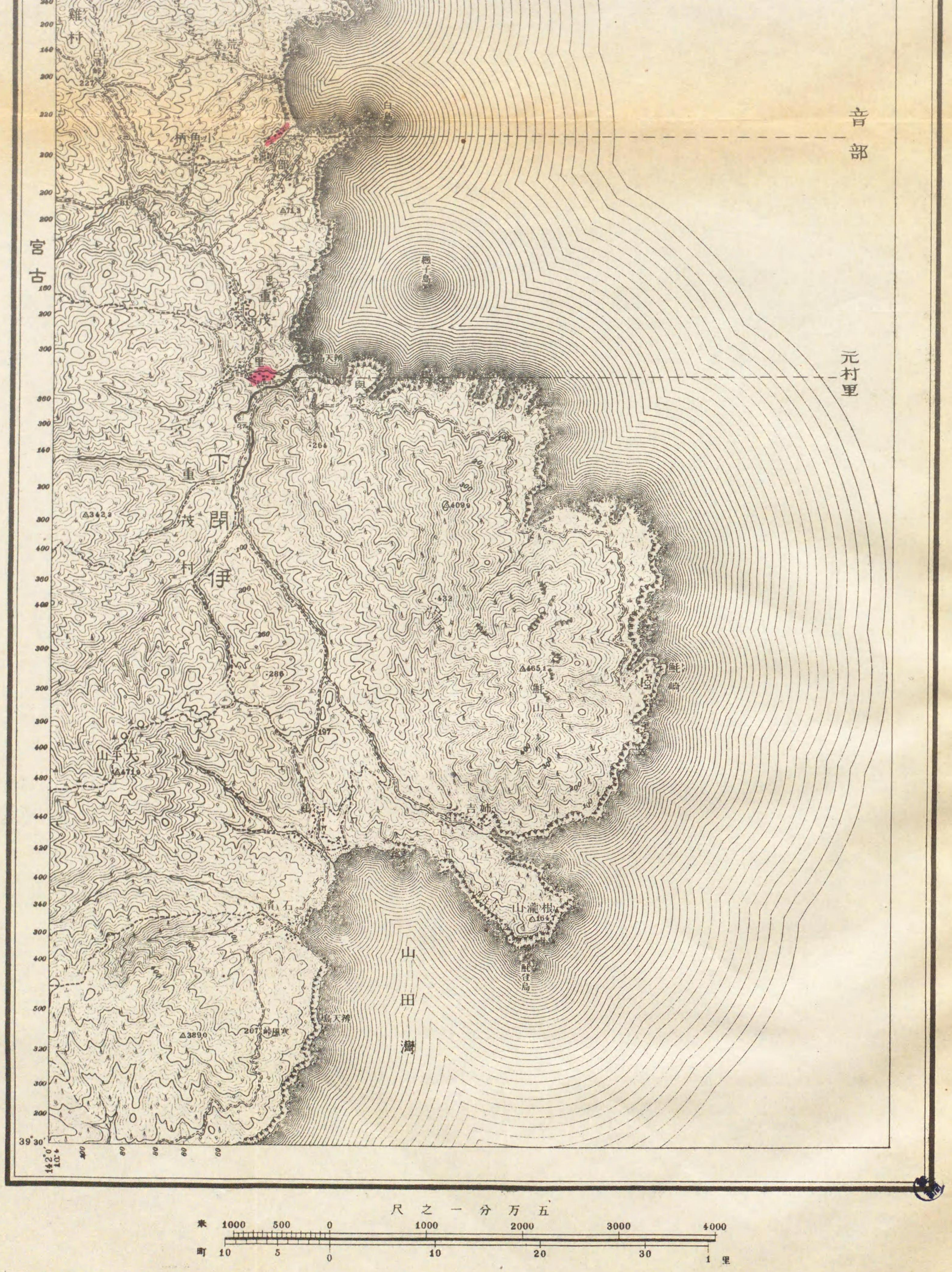
音部
元村里
宮古
下閉伊
重茂村
山田灣
五万分一之尺
米 1000 500 0 1000 2000 3000 4000
町 10 5 0 10 20 30 1 里

霞露岳

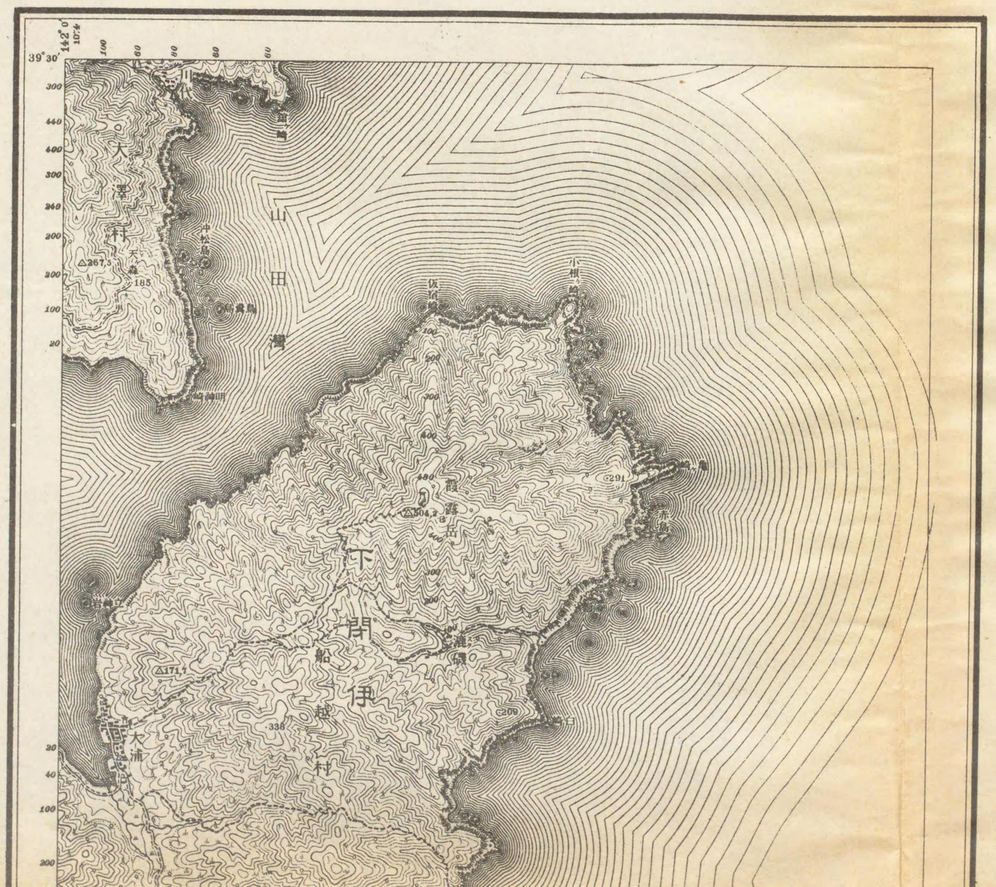



五万分一之尺



大槌

大槌

裏浜
前須賀
霞露岳
田ノ浜
浪板
吉里吉里
安渡
大槌
室ノ浜
至釜石
船越湾
大槌湾
船越村
吉里吉里
大槌
村居仕鶴
尺之一分万五
米 1000 500 0 1000 2000 3000 4000
町 10 5 0 10 20 30 1里

裏浜
前須賀
田ノ浜
浪板
吉里吉里
安渡
大槌
室ノ浜
霞露岳
船越湾
大槌湾
村居住若
尺之一分万五
米 1000 500 0 1000 2000 3000 4000
呎 10 5 0 10 20 30 1里



釜石

釜石

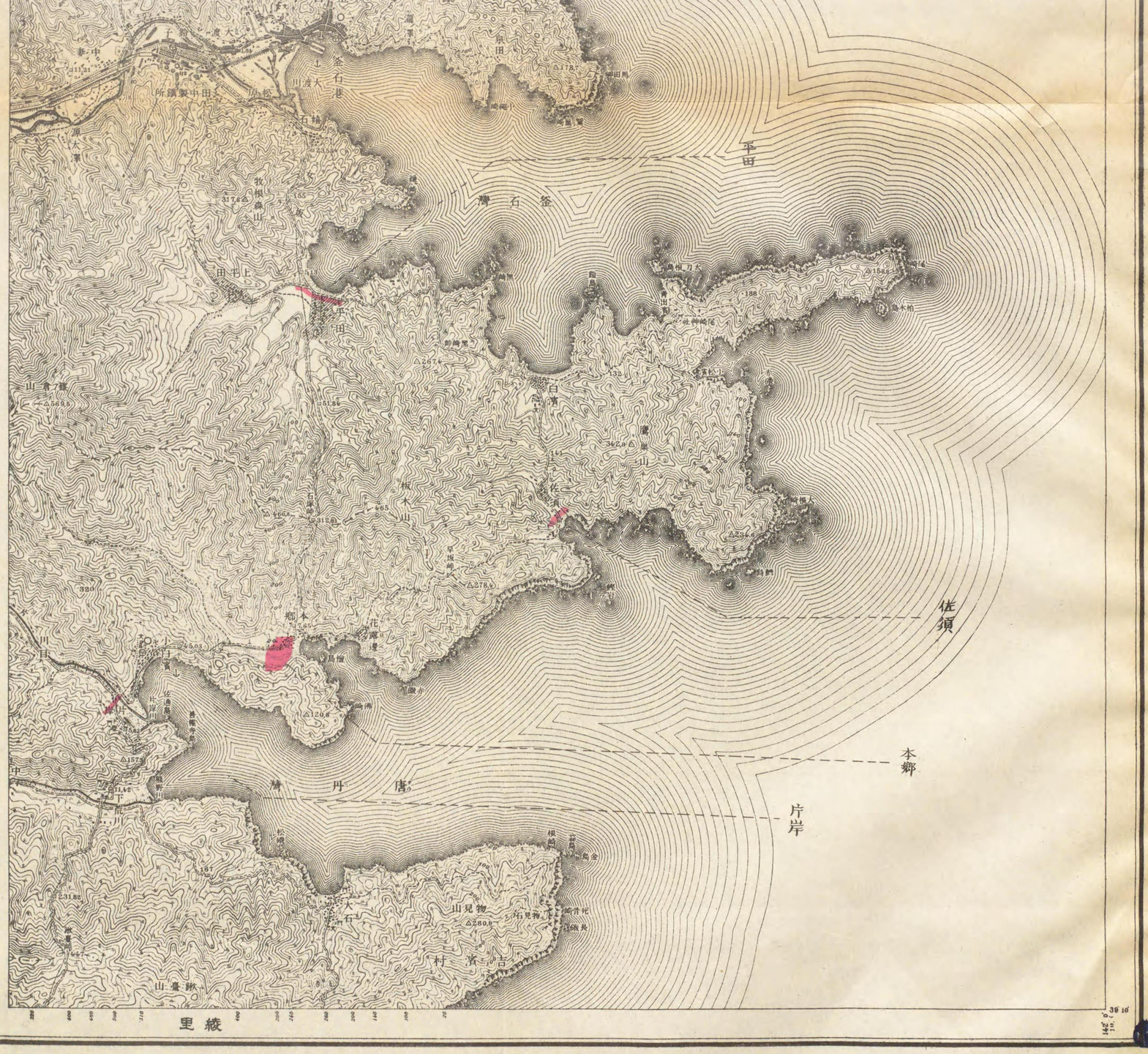

里綾

五万分一之尺

米 1000 500 0 1000 2000 3000 4000

町 10 5 0 10 20 30 1里

釜石湾
平田
佐須
本郷
片岸
唐丹湾
五万分一之尺
米 1000 500 0 1000 2000 3000 4000
町 10 5 0 10 20 30 1 里