

道里程圖

岐阜

102
37

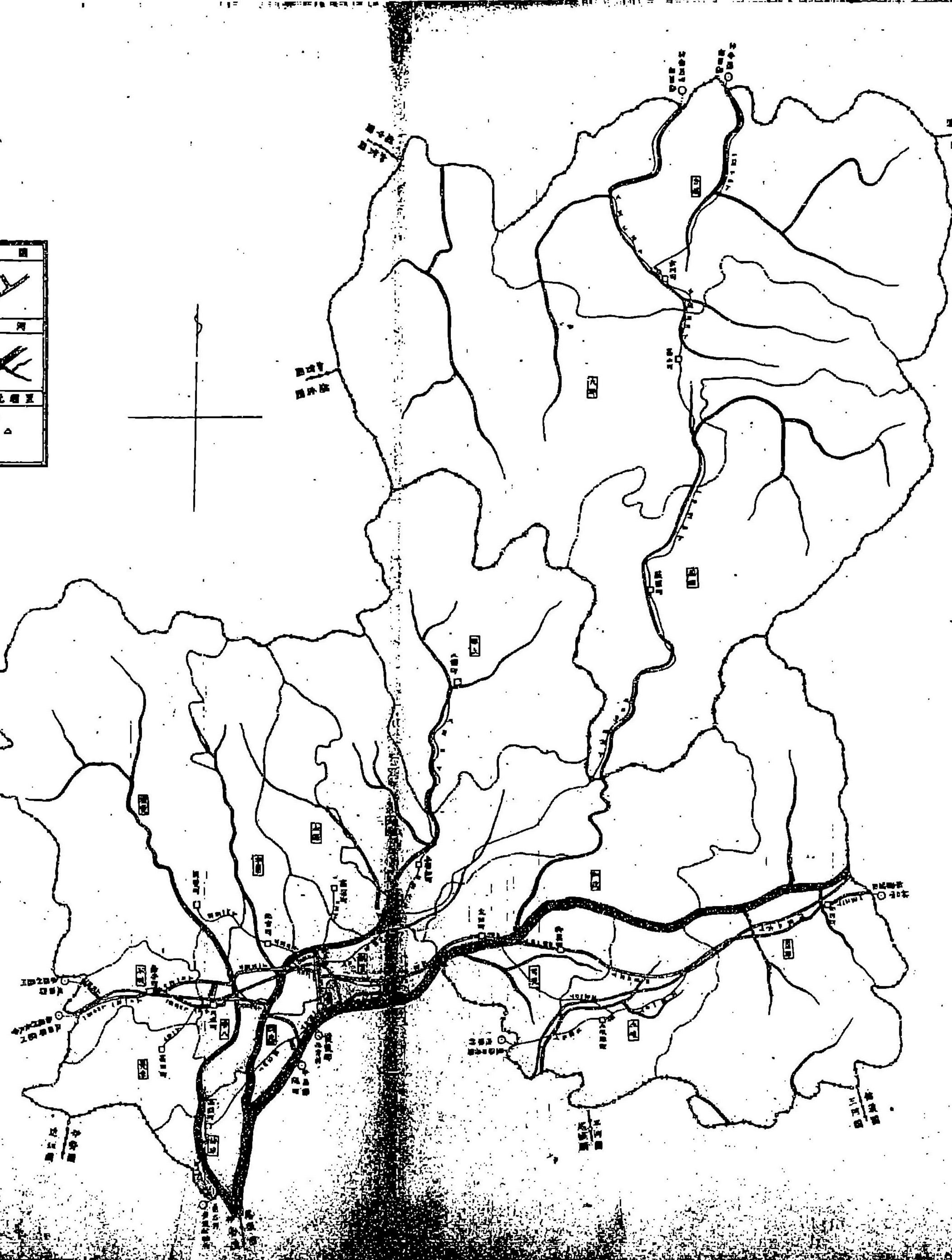
圖 經理部

經理部



岐阜縣管内里程全圖

田 縣廳所在地
□ 驛役所所在地



例九圖程里				
名字大	地衣附地	名村町	地衣附地	川 河
田 縣	田 縣	田 縣	田 縣	田 縣

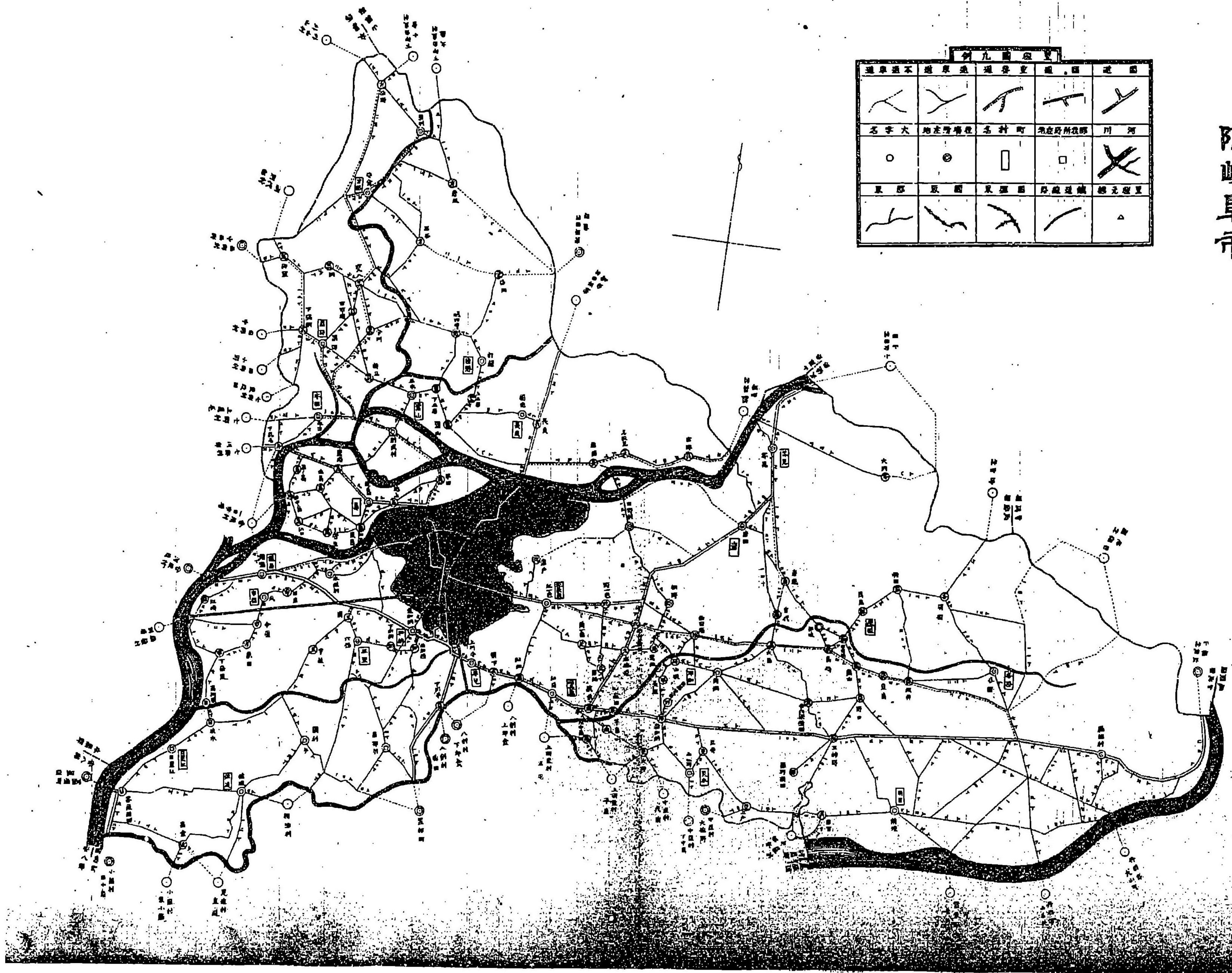
明治
87 年 16
内交

稻葉郡里程圖

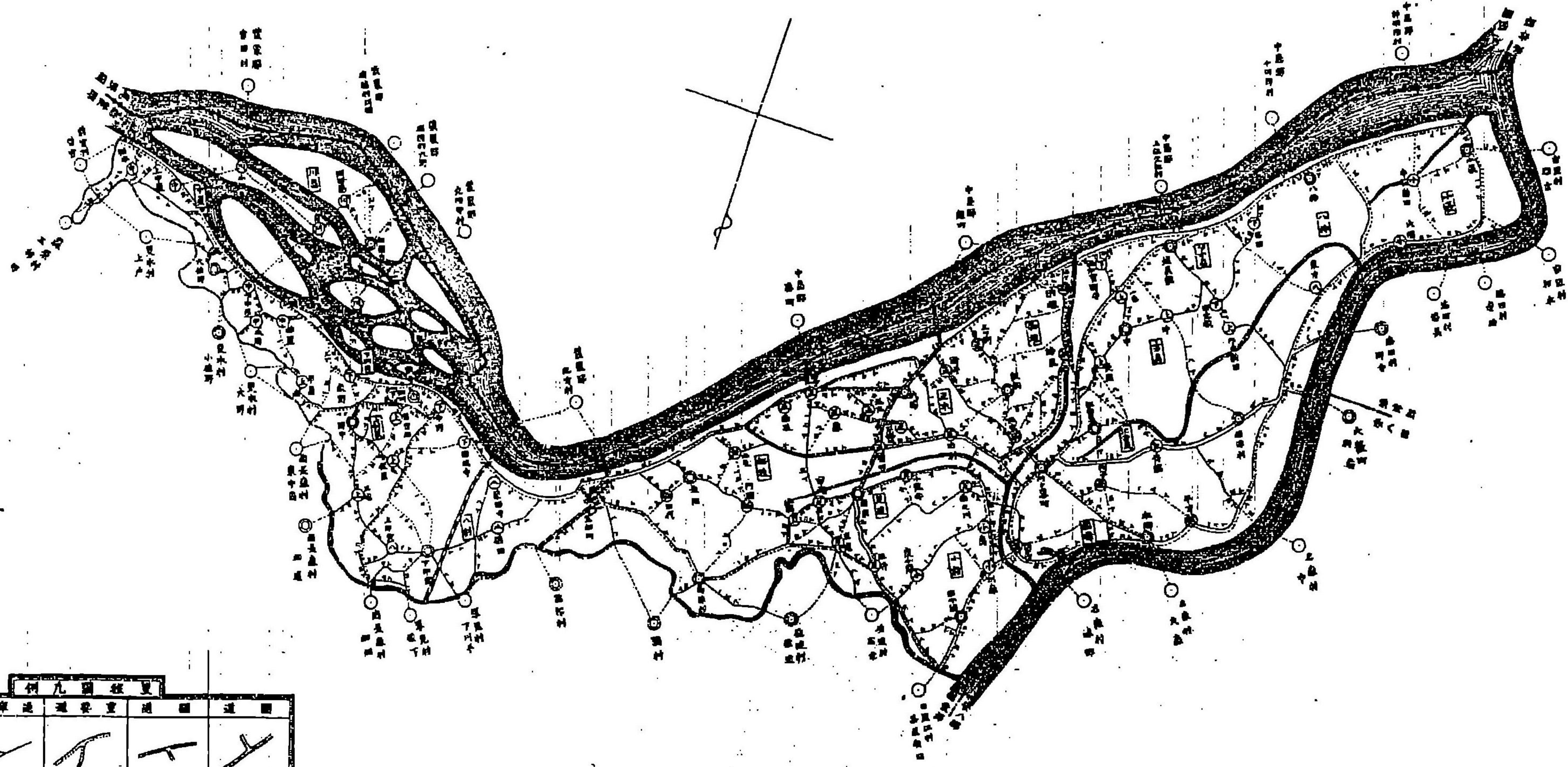
附岐阜市

例九圖記

通車道不	通車道	通車道	通車道	通車道
名字大	地名略稱	名村町	市郡府縣	川河
夏	原	東	西	無
山	川	河	湖	池



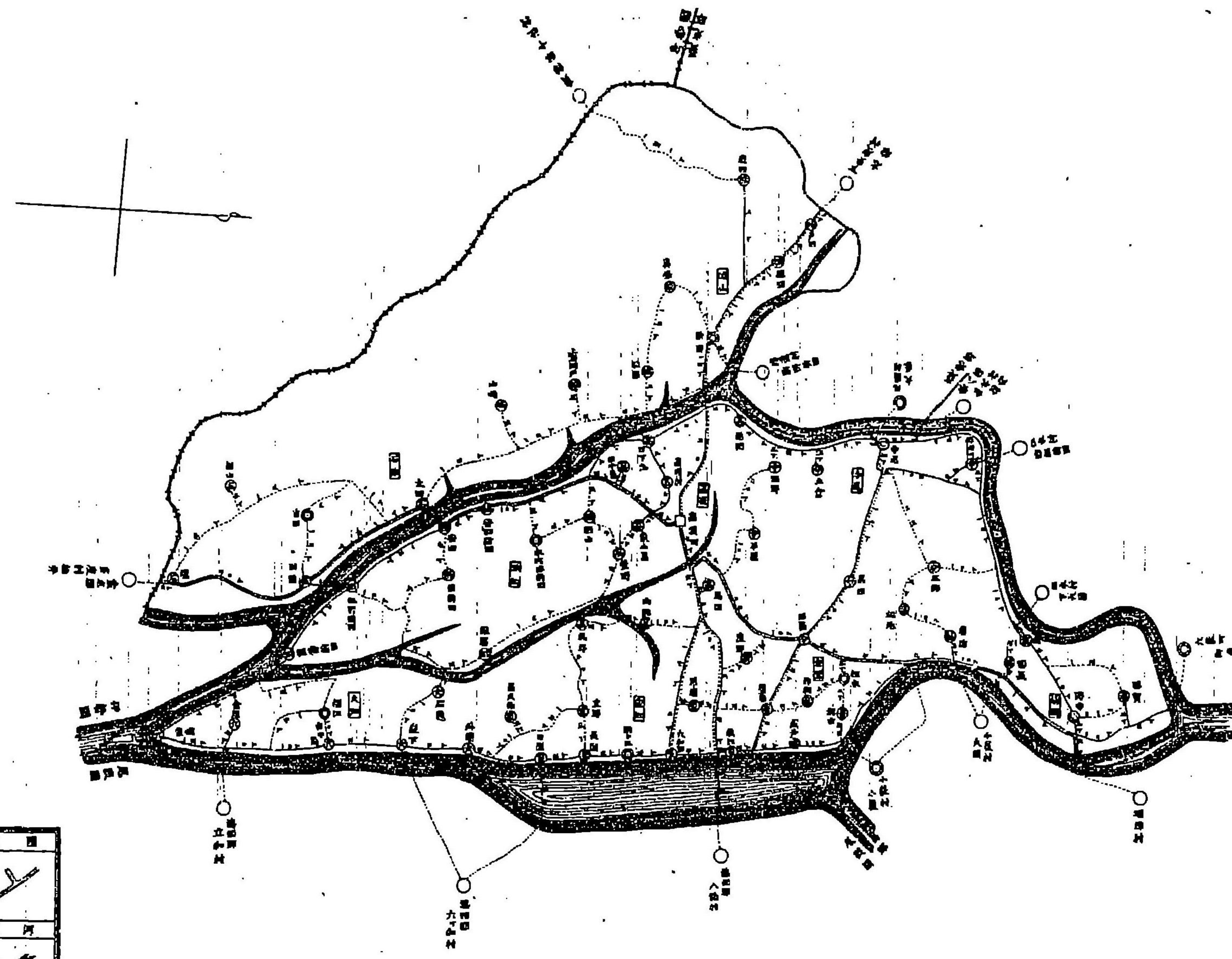
羽島郡里程圖



例九圖經里

通車道不	通車道	通車道	通車道	通車道
名字大	地名附橋	名村町	地名附所	川河
里	里	里	里	里

海津郡里程圖

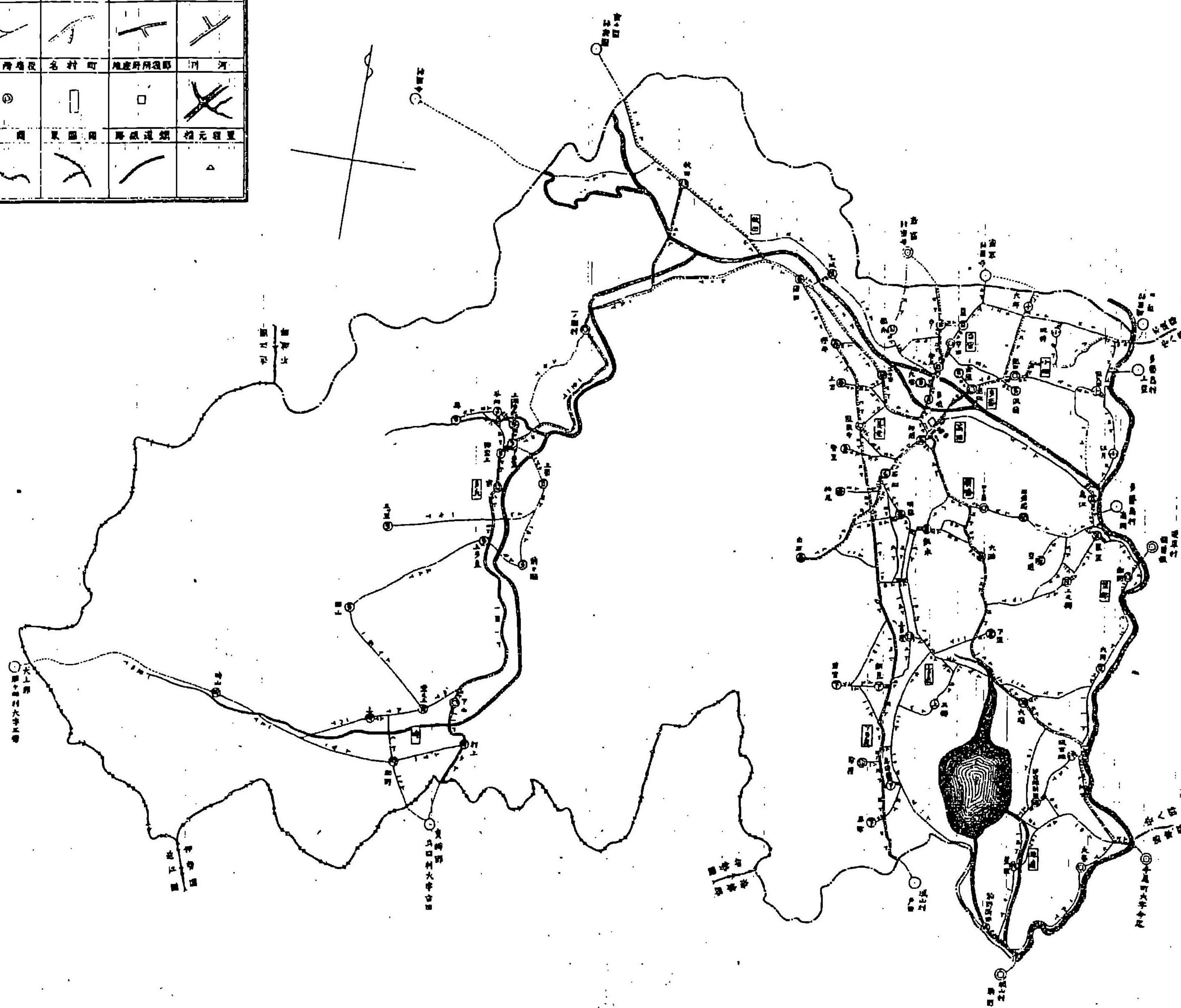


何凡圖記

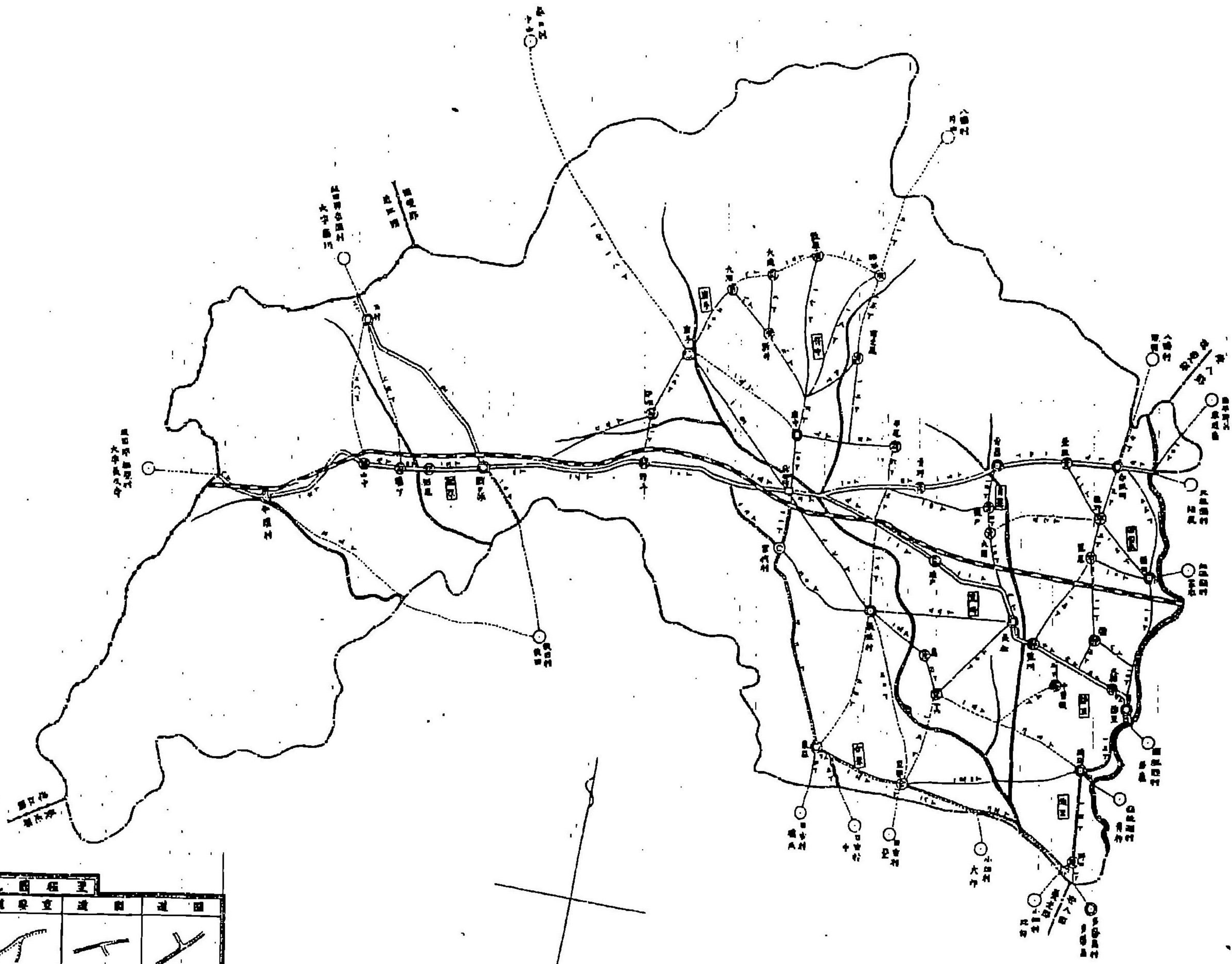
距離不	距離	距離重	距離	距離
名字大	地名所	名所町	地名所	川河
○	●	□	■	
京郡	京區	京町	京路	京元

養老郡里程圖

例九圖記				
名字大	地志降地	名村町	地産野所強那	河
東	東	東	東	東



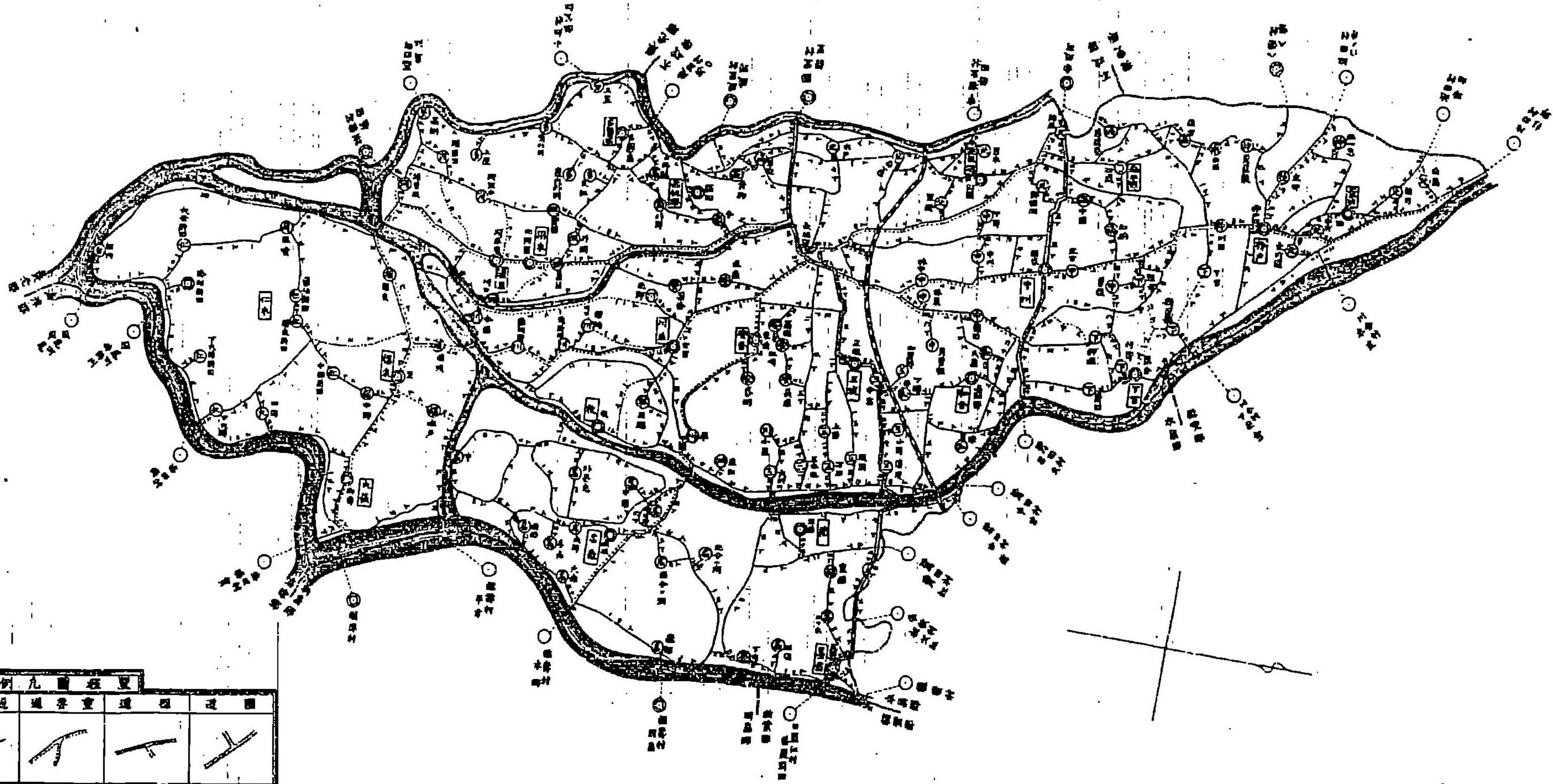
不破郡里程圖



里程圖例

名字大	地方防備隊	名村町	端處所所設	川
国道	府道	市道	村道	川

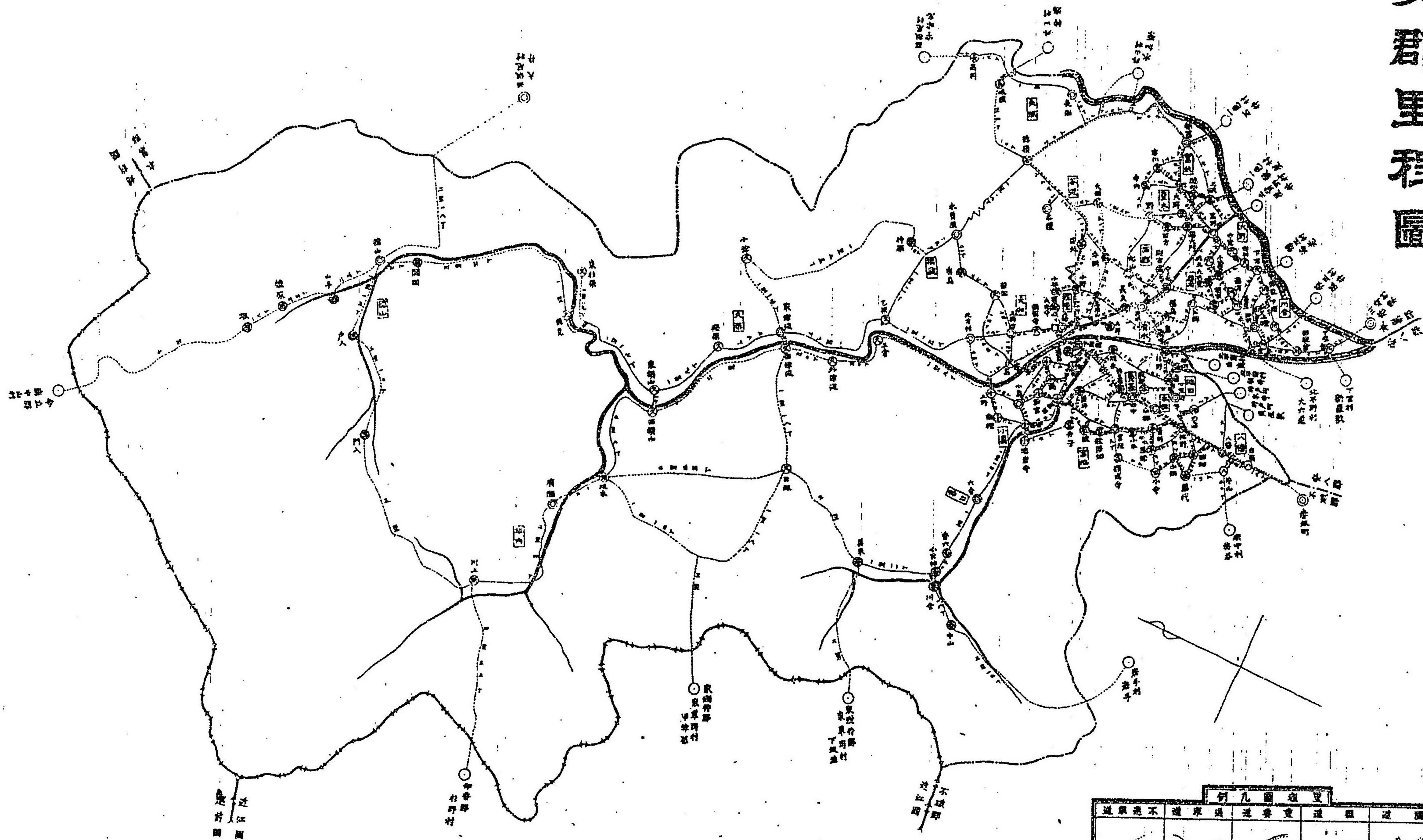
安八郡里程圖



例凡圖表覽

通車道不	通車道	通車道	通車道	通車道
名字大	地名附屬	名村町	地名附屬	川河
東郡	東郡	東郡	東郡	東郡

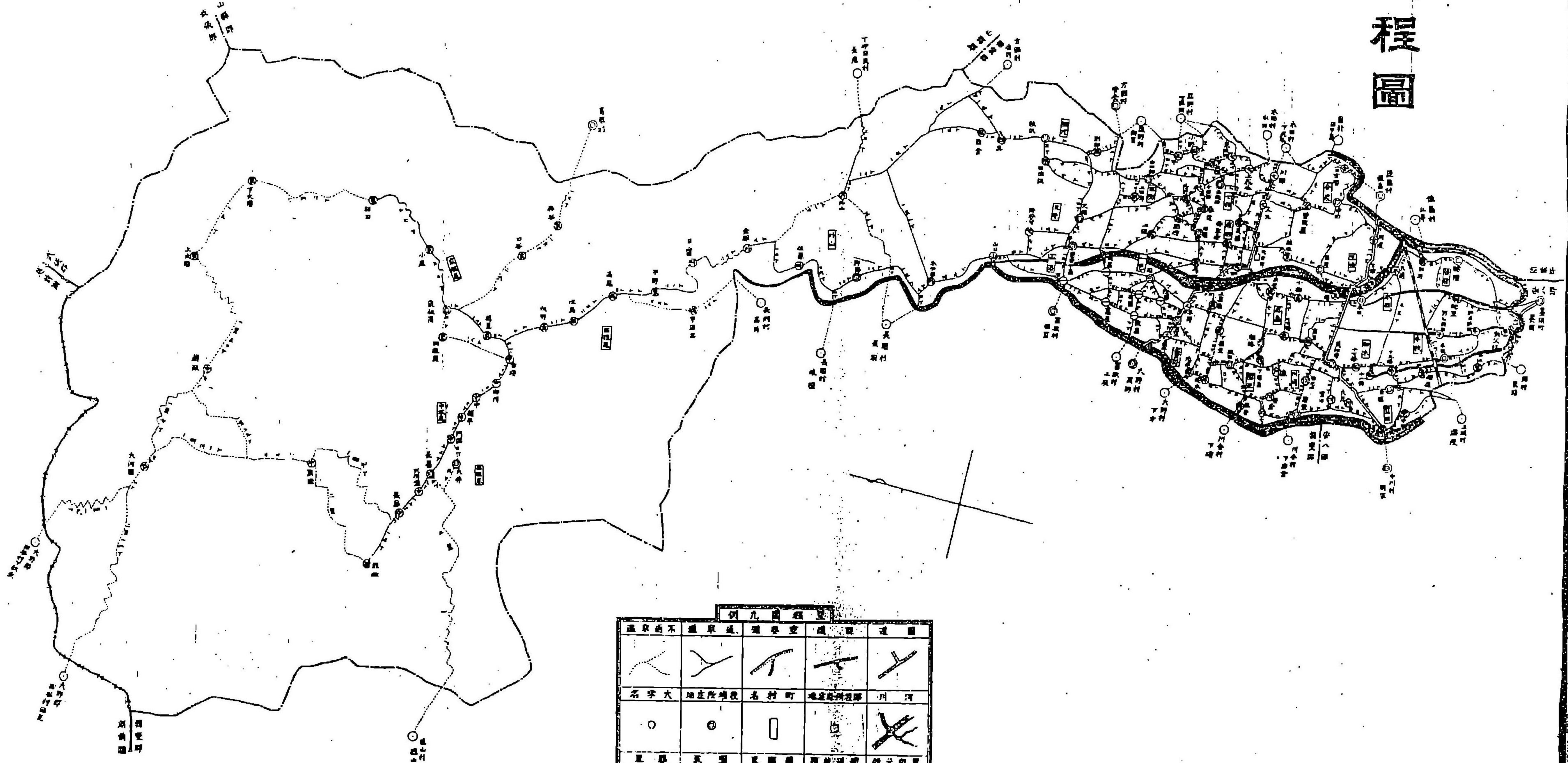
緝斐郡里程圖



列九圖說

名字大	名字小	村名	鄉名	川河
山	原	田	林	水

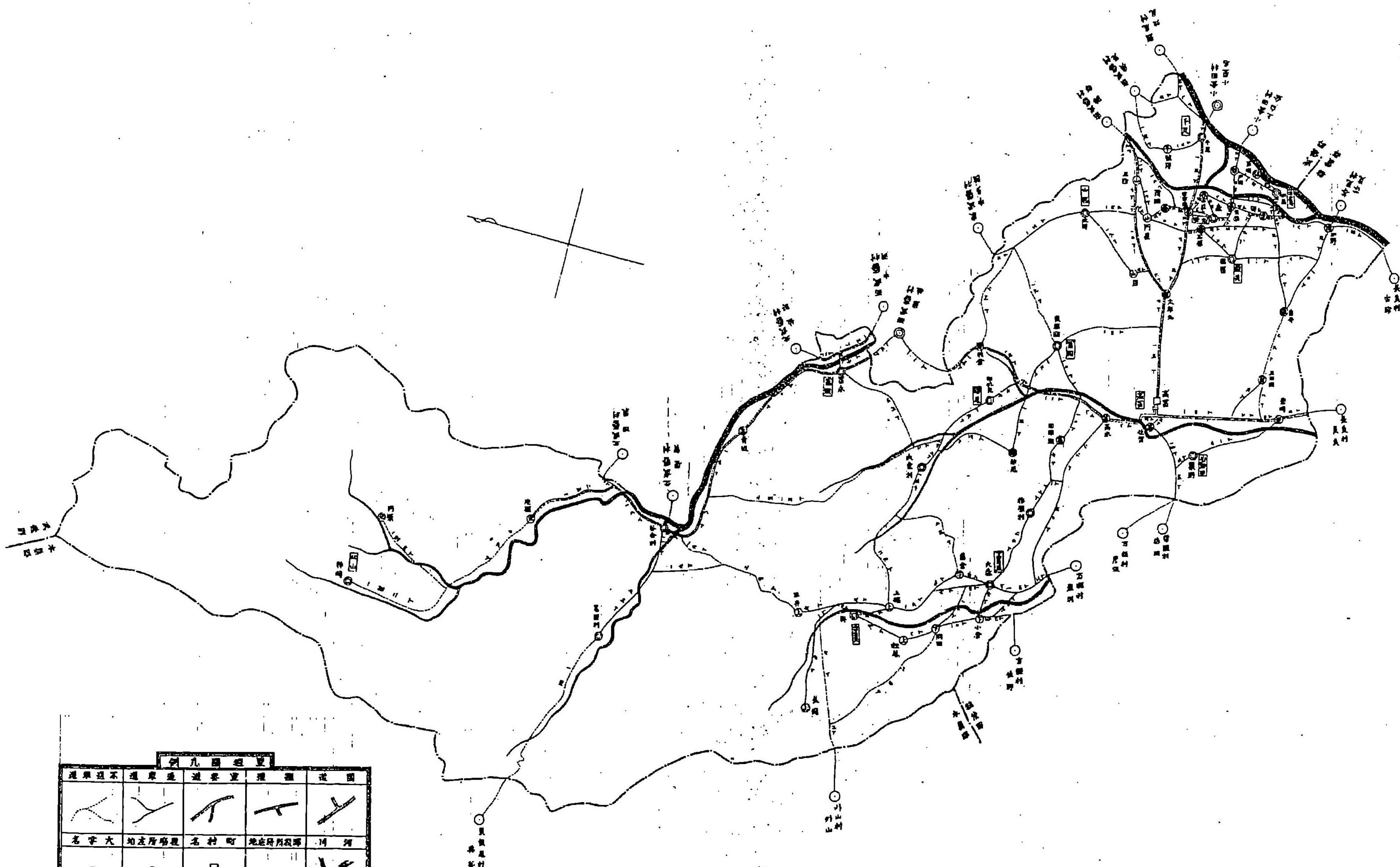
本巢郡里程圖



例凡圖程里

區界不	區界	區界	區界	區界
名字大	地名所地	名村町	地名所地	川河
夏原	夏原	夏原	夏原	夏原

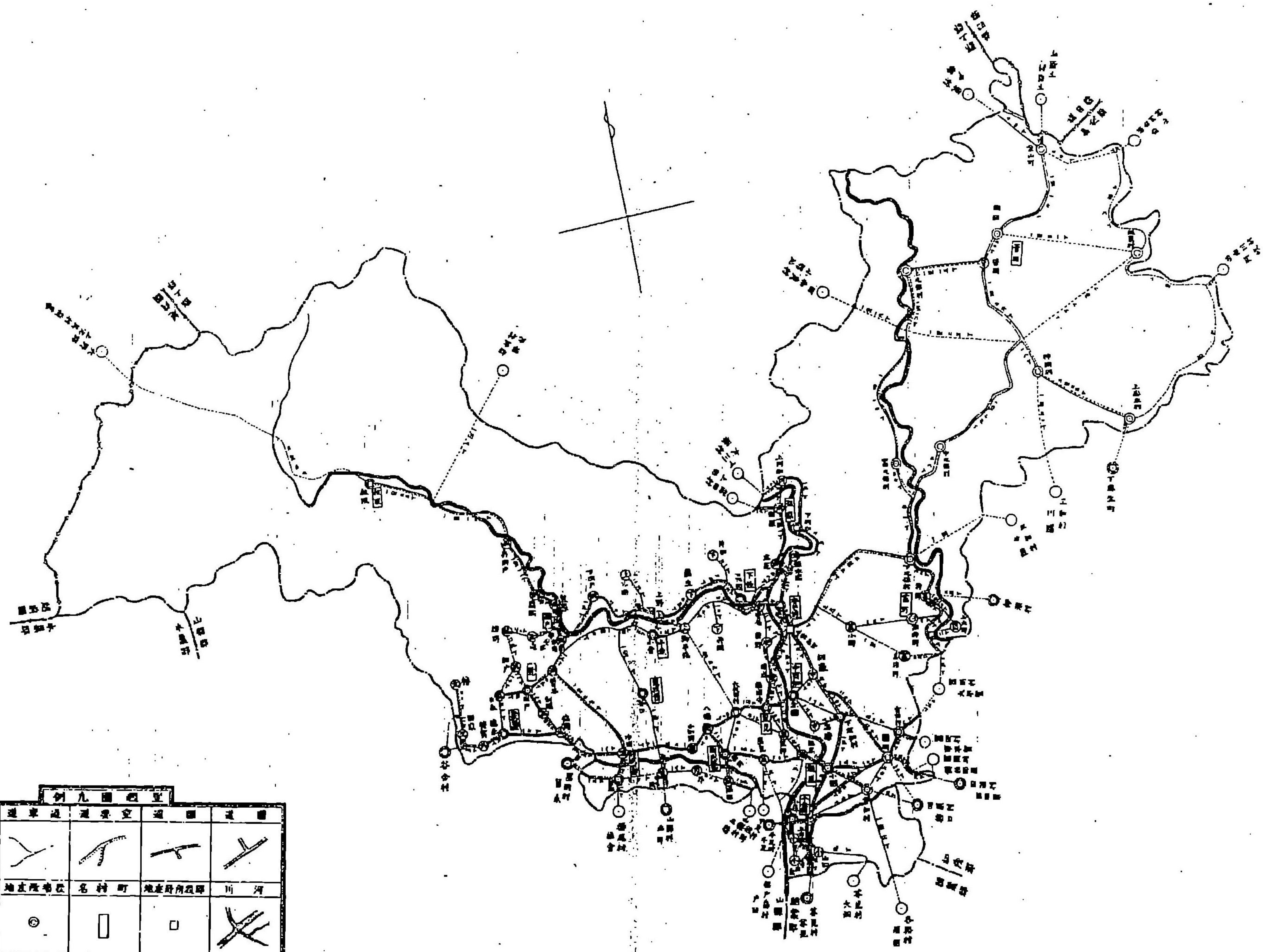
山縣郡里程圖



例凡圖記號

距離短不	距離長	通車道	通車道	通車道
名字大	地名所略	名村町	地名所略	川河
距離	距離	距離	距離	距離

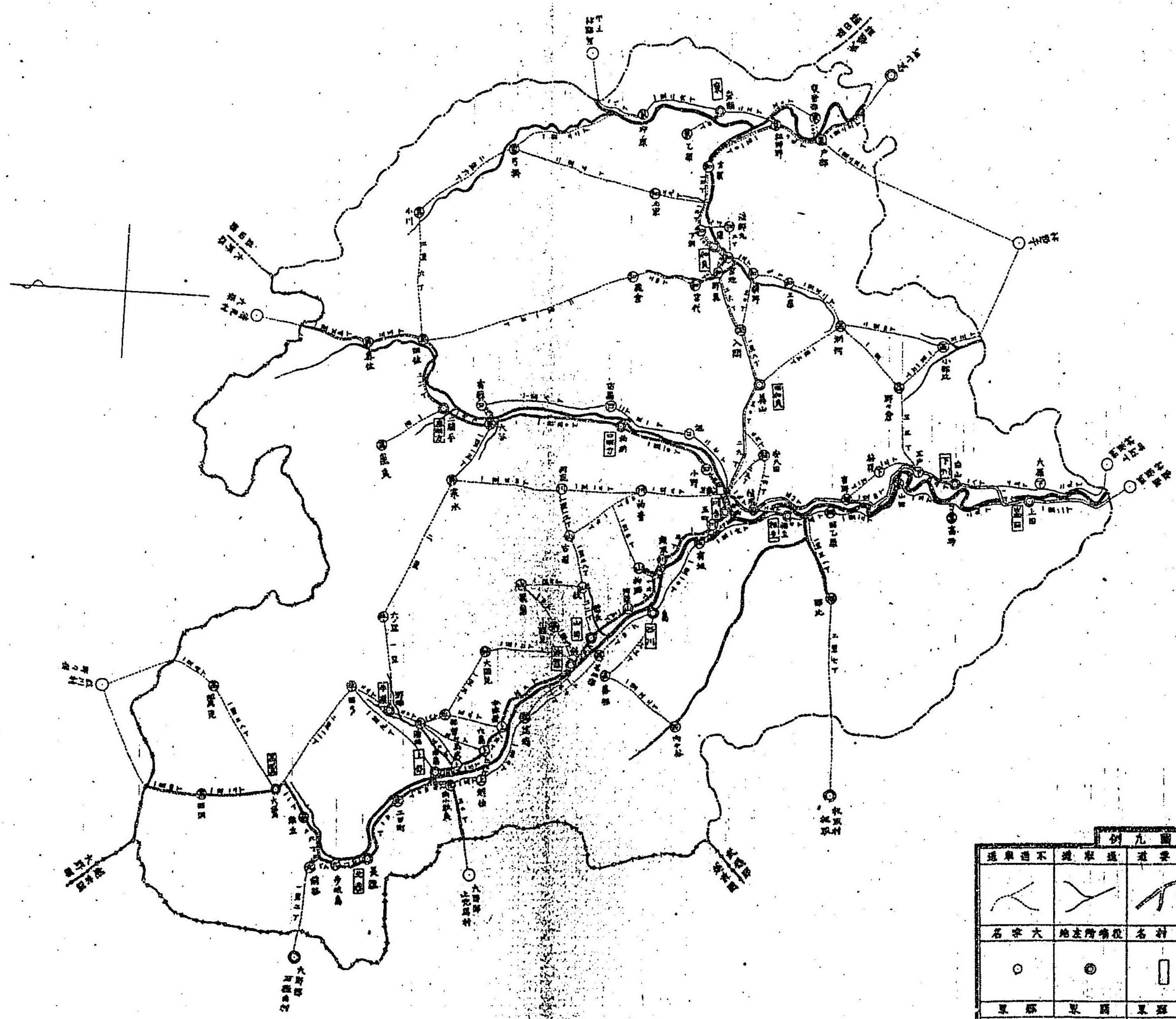
武儀郡里程圖



例九圖記

通車道不	通車道	通車道	通車道	通車道
名字大	地名或地	名村町	地名野所	川河
夏	夏	夏	夏	夏

郡互郡里程圖



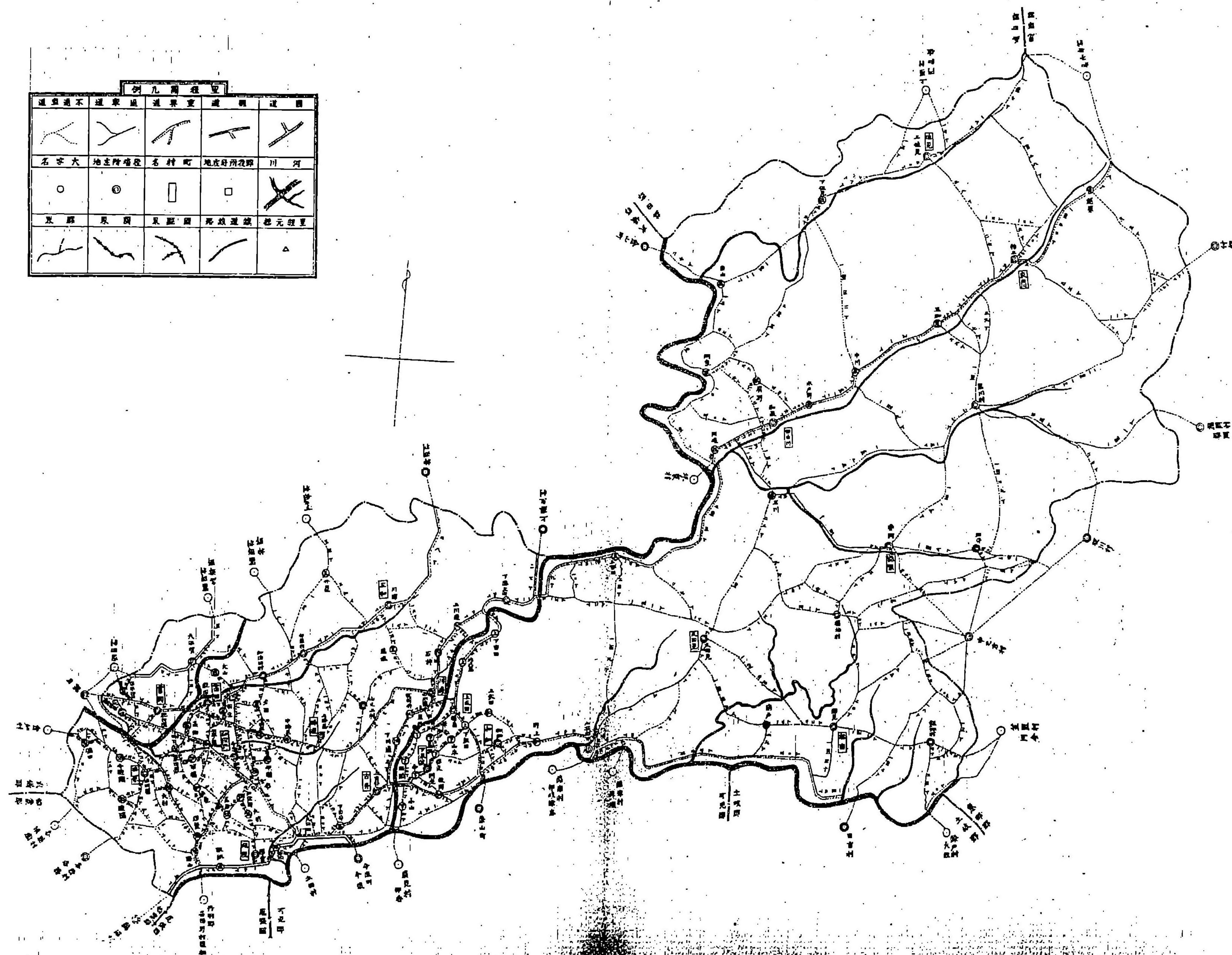
例九圖五

通車道不	通車道	通車道	通車道	通車道
名字大	地名附町	名村町	地名附設郡	川河
郡	郡	郡	郡	郡

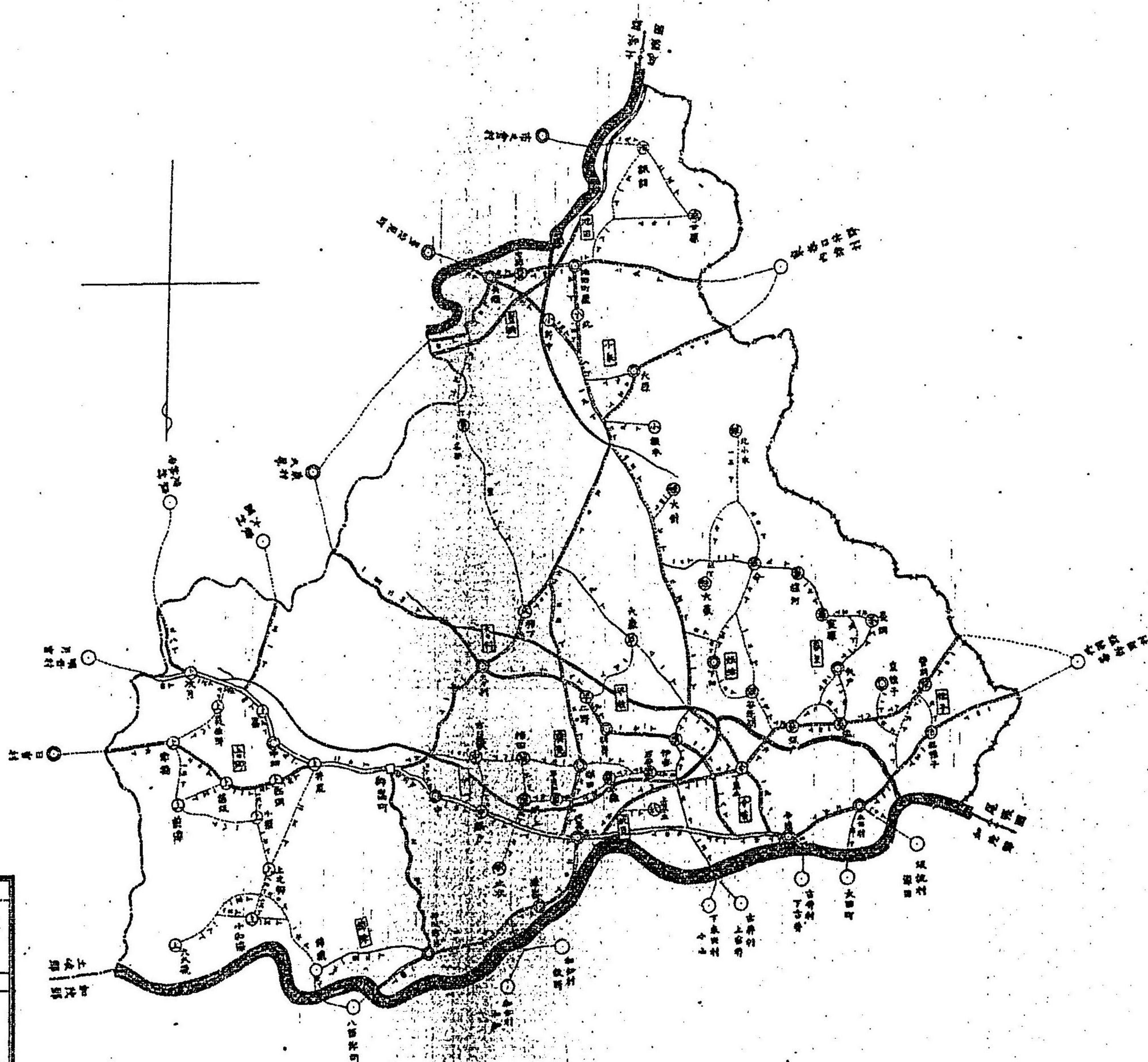
加戶君里村圖

例九圖在望

道里通不	道里通	道里通	道里通	道里通
名字大	地主附塔塔	名村町	地主附塔塔	川河
里路	里路	里路	里路	里路



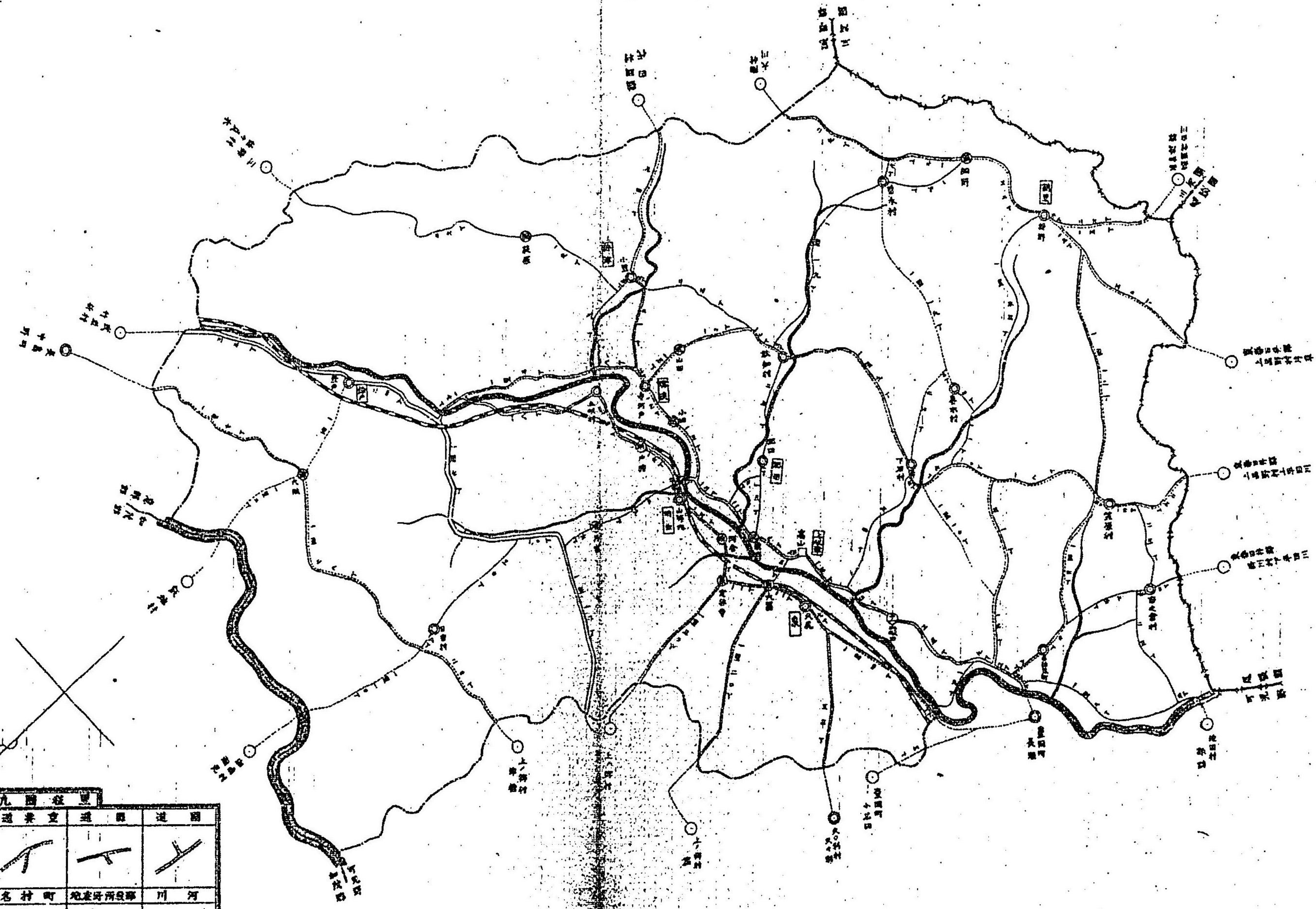
可見郡里程圖



例九 圖程里

通車道不	通車道	通車道	通車道	通車道
名字大	地名附地	名村町	地名附地	川河
○	●	□	□	
果器	果園	果園	路道通	無元

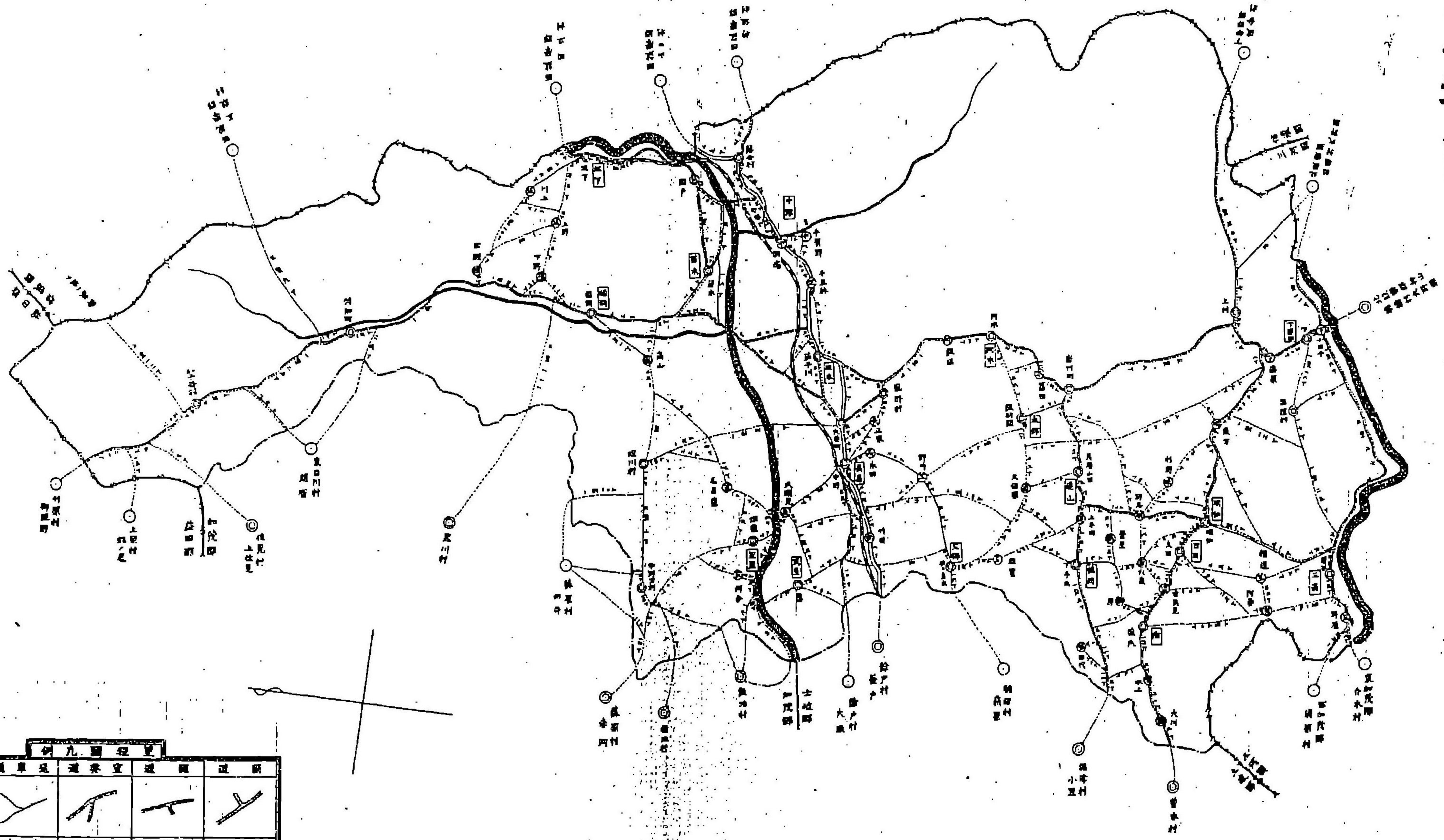
土岐郡里程圖



里程圖凡例

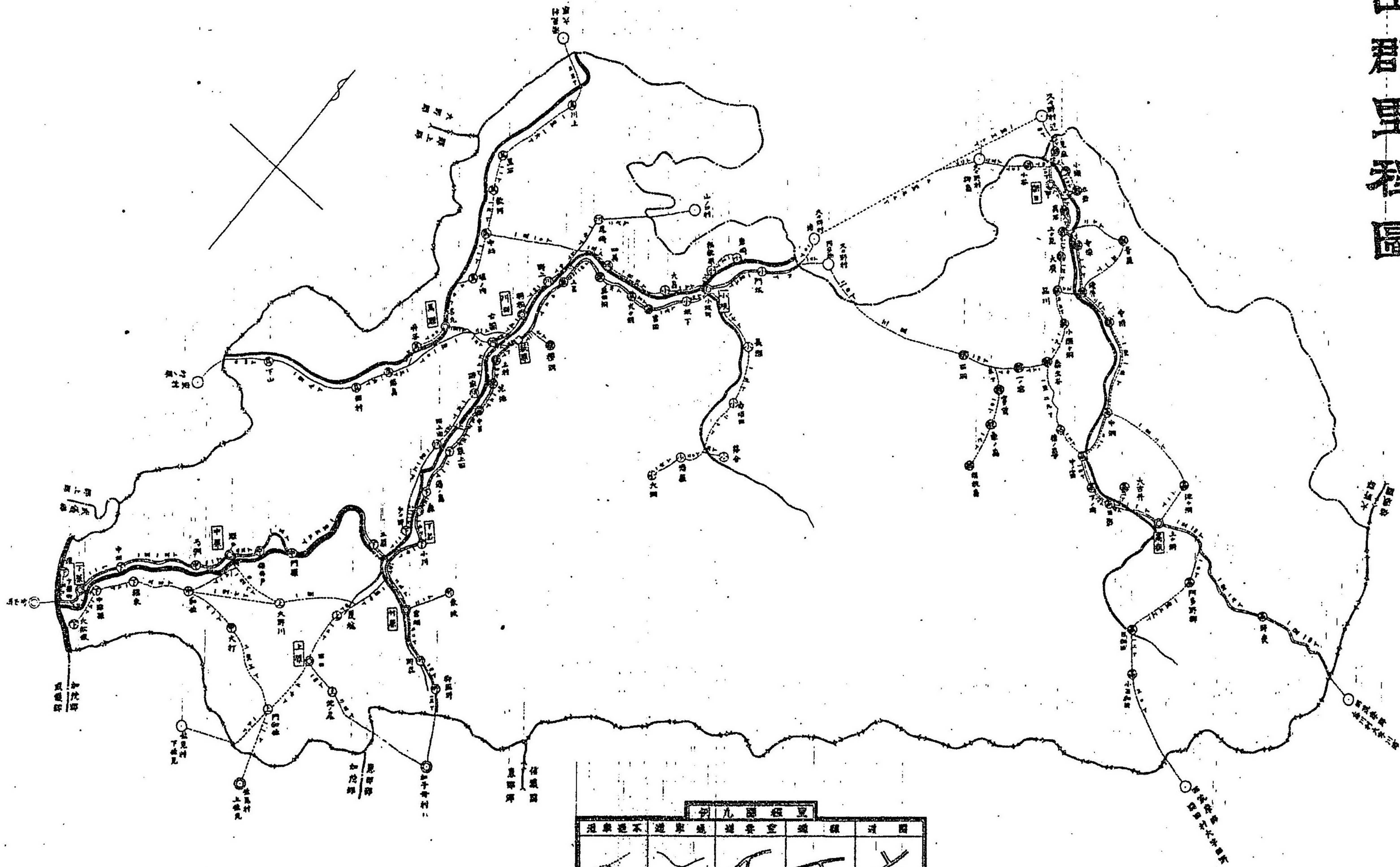
通車道不	規車道	通車道	通車道	通車道
名字大	地名附橋渡	名村町	地名附所設驛	川河
○	◎	□	□	
正郡	界圖	界圖	界圖	標元程里

惠那郡里程圖



里程圖凡例				
道不通過	道單線	道線空	道線	道線
名字大	地名所地居	名村町	地名所所設調	川河
里野	里園	里園園	岸線湖湖	湖元湖夏

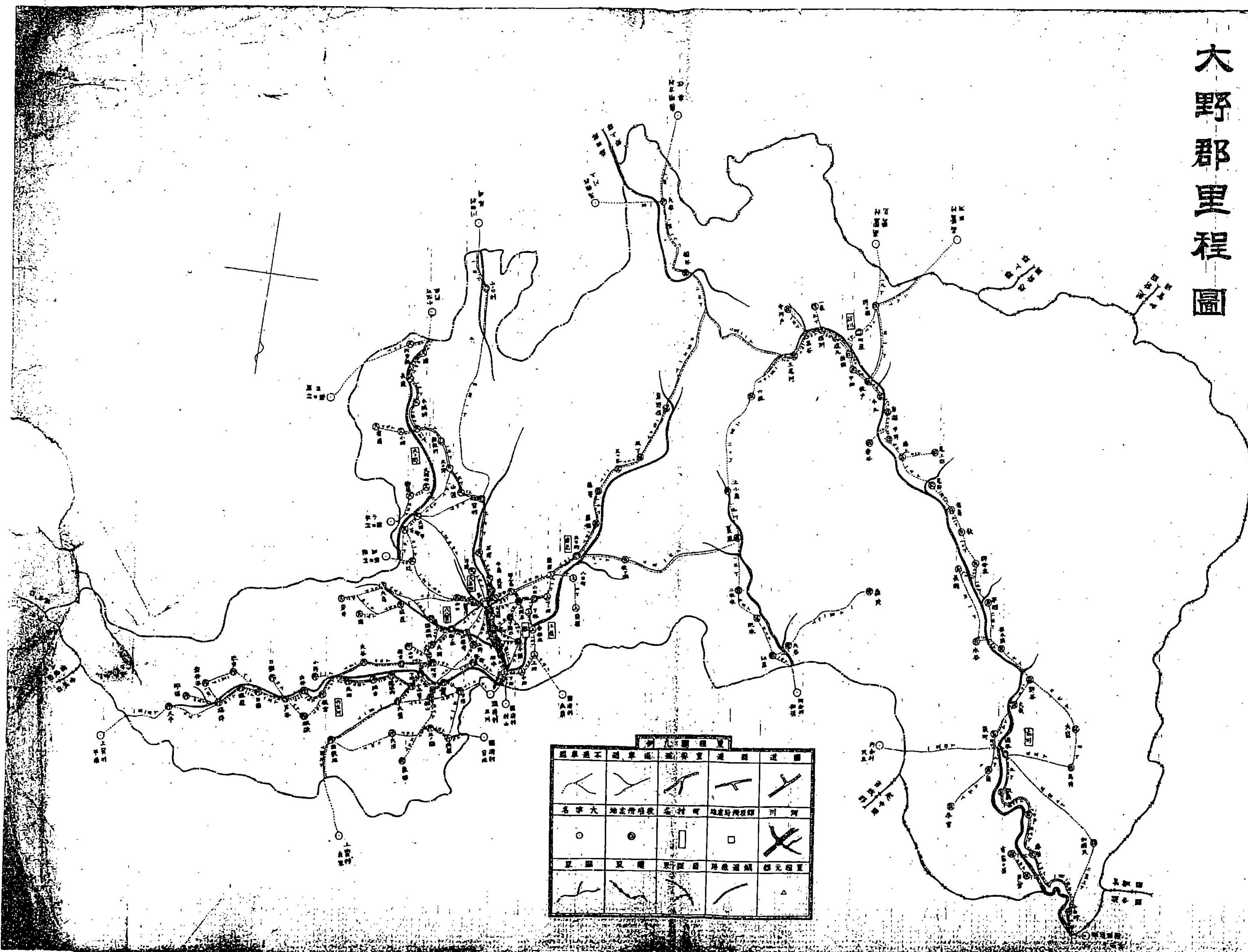
益田郡里程圖



里程圖凡例

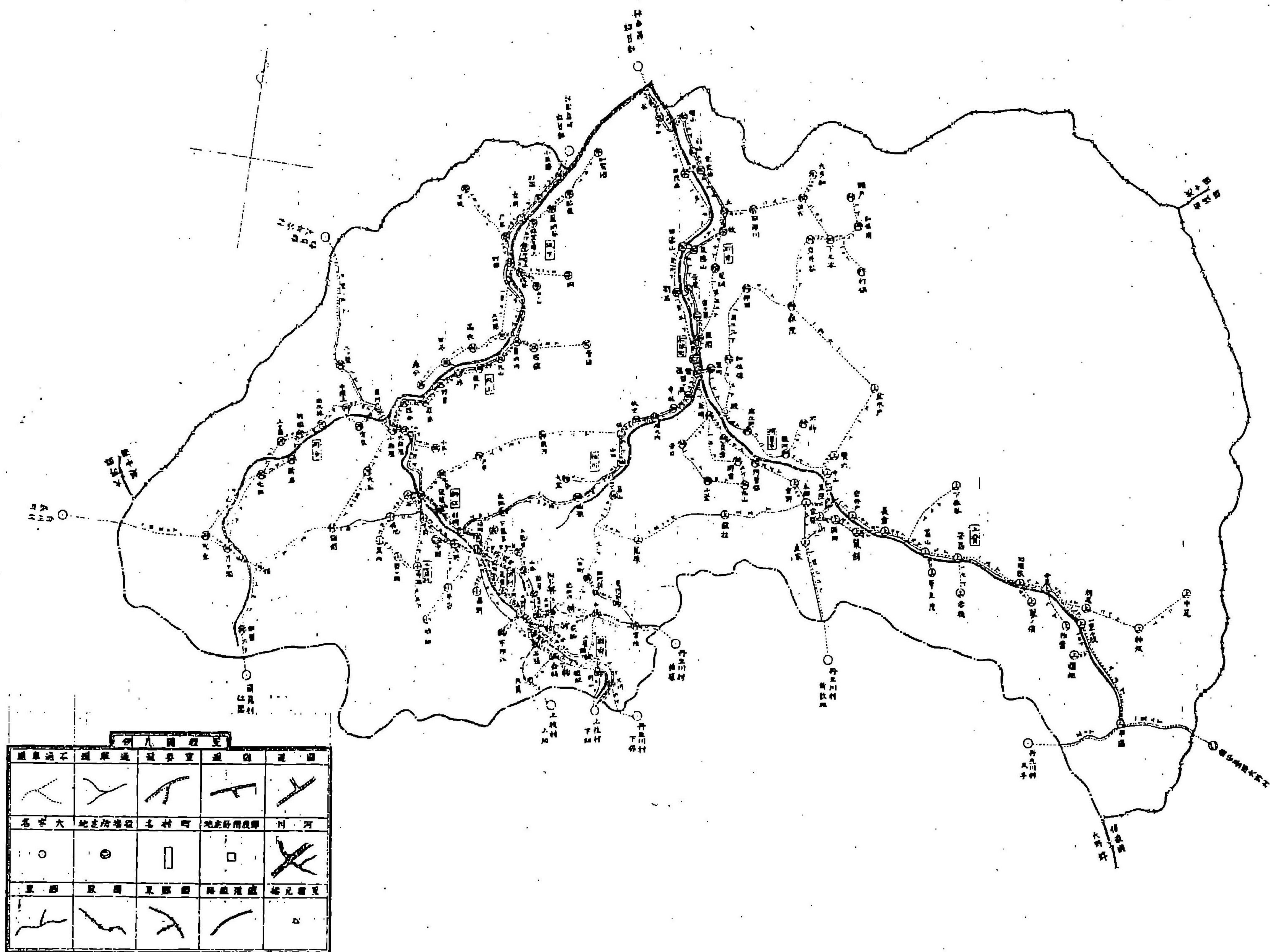
河川	橋	車站	支線	支線
河川	橋	車站	支線	支線
河川	橋	車站	支線	支線
河川	橋	車站	支線	支線
河川	橋	車站	支線	支線

大野郡里程圖



圖例				
主要道路	支線道路	村名	車站	川
山	湖	橋	堰	神社

吉城郡里程圖



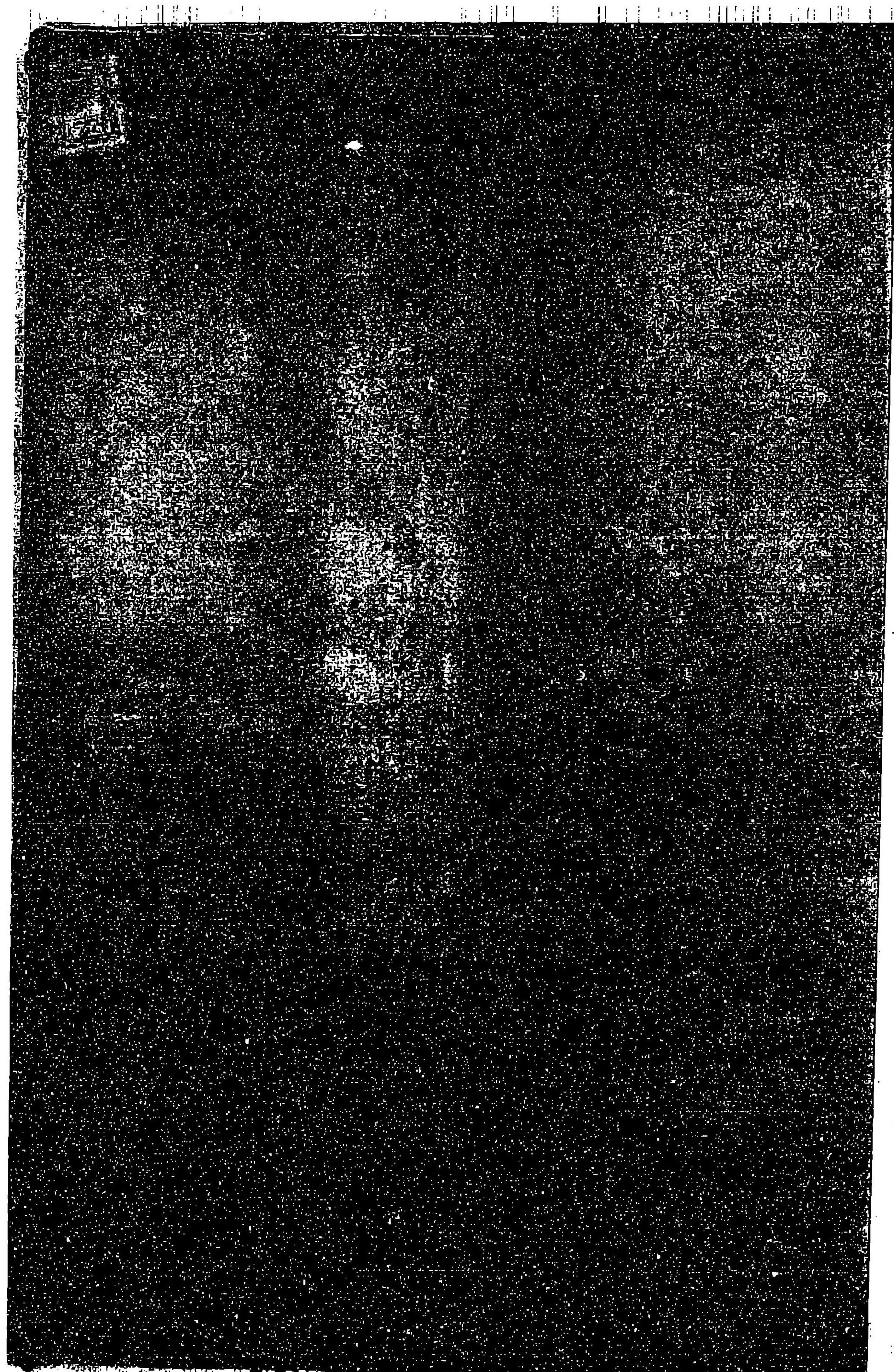
吉城郡里程圖				
河 川	河 川	道 路	站 所	橋 梁
山 嶺	山 嶺	村 落	神 社	寺 院


明治三十七年七月十一日印刷
明治三十七年七月十五日發行

岐
阜
縣
志

(實價金壹圓五拾錢)

印發
發行
印刷所
地址
電話





027024-000-5

402-77

岐阜県道路里程図

岐阜県/編

M37

ADI-0035

