

合肥縣志卷第一

賜進士出身廬州府合肥縣知縣左輔纂修
圖說

合肥縣境總圖第一

合肥縣境山圖第二

合肥縣境水圖第三

五鄉區里圖第四

東鄉圖第五

南鄉圖第六

西鄉圖第七

北鄉圖第八

梁鄉圖第九

城圖第十

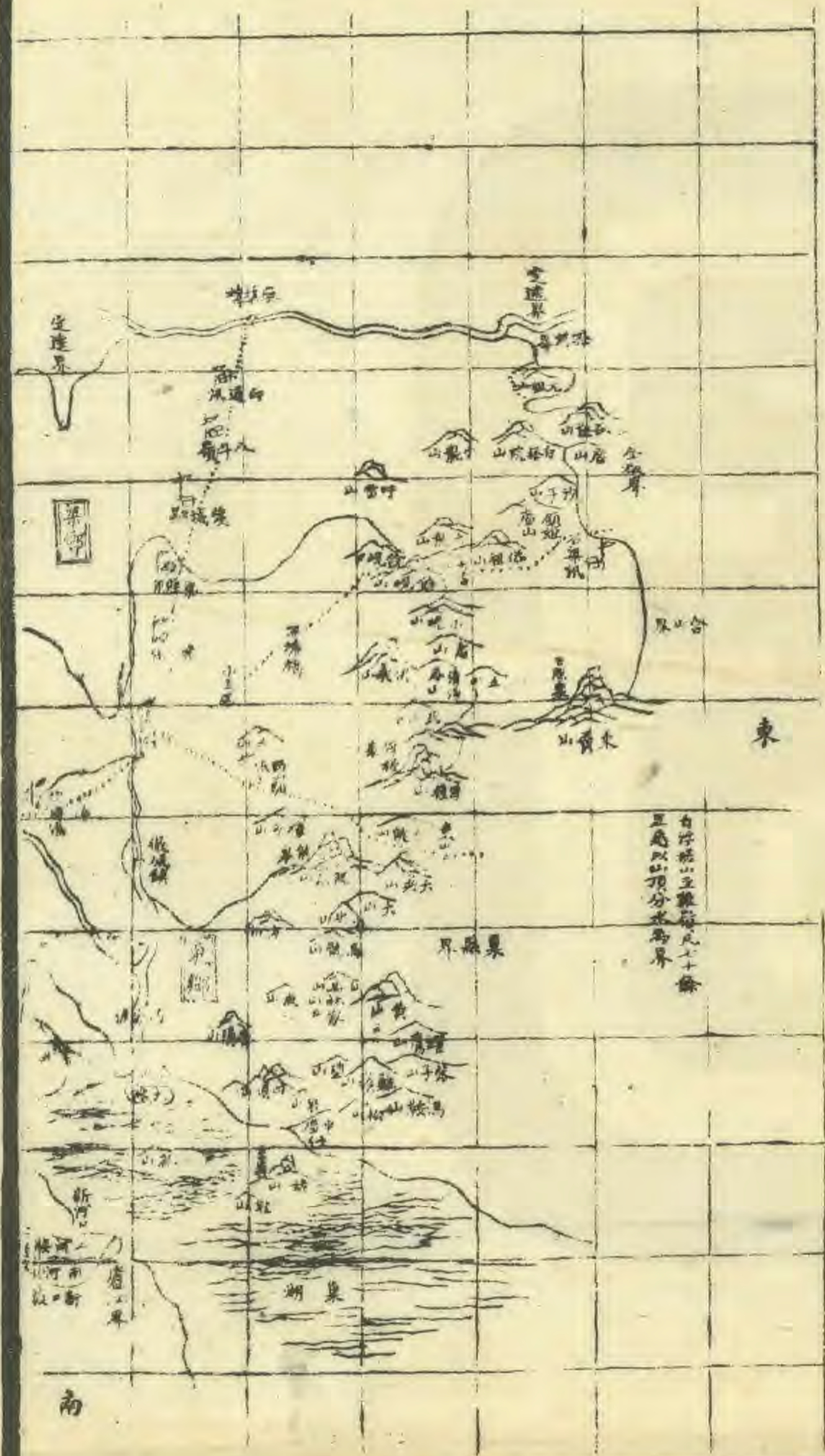
縣署圖第十一

學宮圖第十二

合縣山圖

合肥縣志卷一 圖說 一

每方二十五里



合肥縣總圖

每方二十五里

合肥縣志卷一

圖說

二



全境五鄉山水諸說詳後分圖

合肥縣志卷一

圖說

三



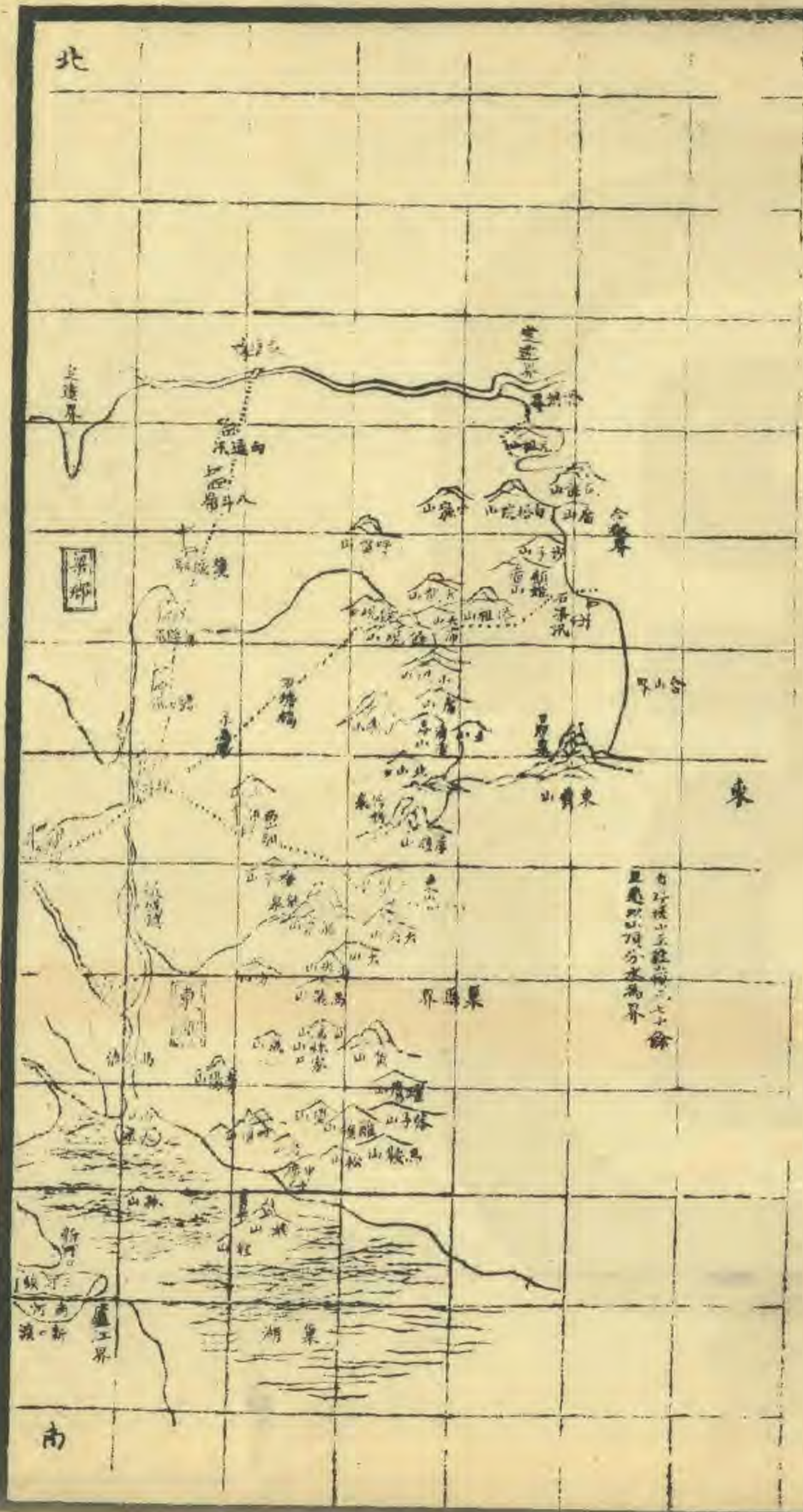
合 肥 縣 圖 說

合肥縣志卷一

圖說

四

每方二十五里





合龍縣志卷一

圖說

五

右全境山圖并載龍幹及營汎其驛路舖路附見餘詳山水志

合 肥 縣 水 圖

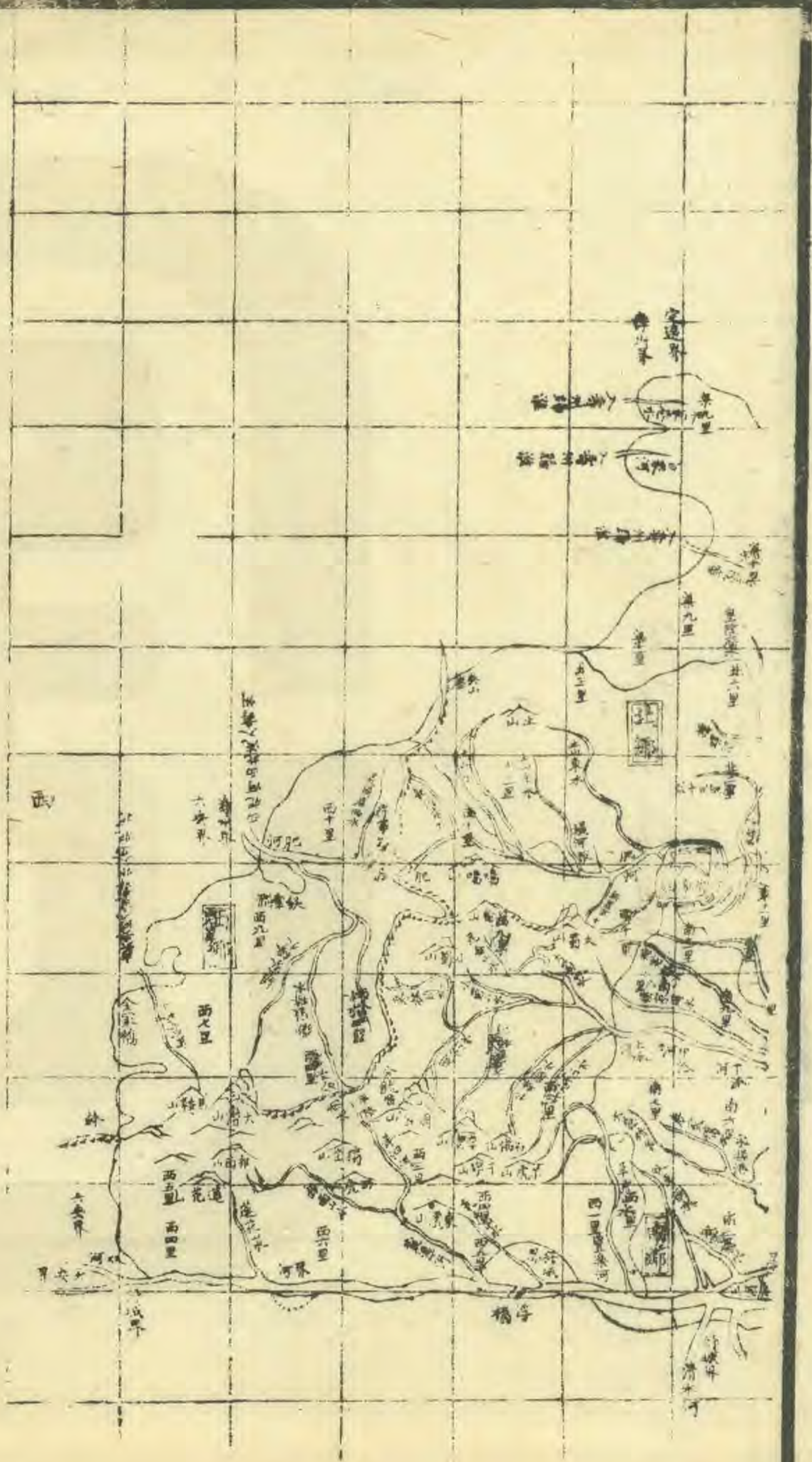
合肥縣志卷一

圖說

六

每方二十五里





合肥縣志卷一

圖說

七

右全境水圖其山則爲水所源者附見餘詳山水志

五里鄉區圖

合肥縣志卷一

圖說

八

每方二十五里





合城縣志卷一

圖說

九

右五鄉區里圖縣境之里共六十有四東西南北四鄉鄉各十
 一里梁鄉十二里在城八里城雖舊有布政等十八坊又有右
 一廂二廂三廂左一廂等名分見舊志而自某至某爲某廟某
 坊迄無定址故今雖有八里之名而究不能分界鑿指也至各
 鄉分里亦頗碁布錯置如姥山在巢湖中而爲東一里甲元祖
 山界滁州而爲北五里甲劉花園在東鄉而爲南一里甲又有
 所謂攢撥里者名雖某鄉某里而實則各鄉卹鎮分割撥管如
 此者不一而足尺幅中亦不能盡見今卽其有定者分註於圖
 而卹鎮山水之大者在某里內則詳列焉

東 嶺 圖

合鹿縣志卷一

圖說

十

每方二十里





合肥縣志卷一

圖說

十一

右東鄉圖南北距一百里東西廣九十里為分里者十有一當鄉之山姥山四頂龍泉青陽黃山最著水則肥水自大東門弔橋前入界東南行入巢湖店埠河自曹公橋南入界南行至三汶河會肥水此為經流俱通舟楫餘則皇立廟即皇陵南水自觀德橋入界合於肥五十里岡水七里橋水三十埠東西水俱入鄉界南行至武家橋入肥其南十五里河自梭背橋入界東南行合於肥東則龍泉山水黃鱗壩水俱西行合於肥又東南赤壩河潛溪河長寧河百子河皆獨入巢湖皆田間沖水也

南
鄉
圖

合龍縣志卷一 圖說 十一

每方二十里



右南鄉圖南北距一百五里東西廣六十里爲分里者十有一
 當鄉無山水則豐樂河自彭家灣入界東行舒城西山水會焉
 又東行廬江馬槽山水會焉是名三河東入巢湖派河自上派
 河入界東行入巢湖皆爲經流俱通舟楫餘則桃花橋水侯家
 岡水大慈橋水俱東行直入巢湖雙棗樹水東行入三河皆出
 閭沖水也

合肥縣志卷一

圖說

十三



西 巖 圖

合胞縣志卷一

圖說

十四

每方十五里





合肥縣志卷一

圖說

十五

右西鄉圖南北距一百三十里東西廣一百三十里爲分里者
 十有一龍幹自六安州來自嶂山入界屈曲東南行至三向廟
 一支入城一支北轉至長岡店入北鄉山則大蜀小蜀大瀟李
 陵卽紫蓬山雞鳴最著水則界河發源六安州至雙河入界東行入
 南鄉蓮花山水祁兩山水平橋水東方虎山水羊虎山水皆南
 行會焉派河發源周公山東北行入南鄉棗樹岡水小蜀山水
 崑崙山水大蜀山水皆東南行會焉李陵山水竹林關西水千
 字山水皆東北行會焉肥水發源將軍嶺一東行至水西關入
 北鄉界仍分支入城長岡店水土山南北二水張河陂水北十
 五里河水皆東南行會焉南十五里河水北行會焉一西行入

壽州胡家橋水灌墩橋水羅田埠水俱北行會焉寶教寺南水
南行會焉其南十五里河經過南鄉至梭背橋入東鄉界金家
橋水則獨行入壽州歸淮當鄉經流水四在鄉界中俱不通舟
楫

瓜

齊

圖

合肥縣志卷一

圖說

七

每方十五里





合鳳縣志卷一 圖說 六

右北鄉圖其西隅南北距四十里東隅南北距九十里東西廣一百七十餘里爲分里者十有一龍幹自西鄉長岡店入界北行至吳山廟西入壽州山則浮槎小峴伏羲土山最著餘皆小山白水則滁水自梁縣汛北入鄉界南行轉東陷湖陂石塘橋水北行會焉至崔家岡仍入梁鄉店埠河自永安橋入鄉界南行唐陽橋東土山水東行會焉至曹家橋南入東鄉皇立廟南水自三十舖入鄉界南行摸螺河北十五里河水東行會焉至觀德橋入東鄉餘則五十里岡水七里橋水三十埠東西水俱南行不數里入東鄉又土山北二水張河陂水俱南行至新城北入西鄉界惟水西門外二里三汊河口肥水分支北流過四

里河又北過高橋又西北至鳳皇橋又西流數里至土山南疑
卽水經注所云施水枝津也此水距西肥河獨不甚遠夏水暴
長施合於肥或當由此然今爲龍幹所隔無西合之理姑存其
說可耳

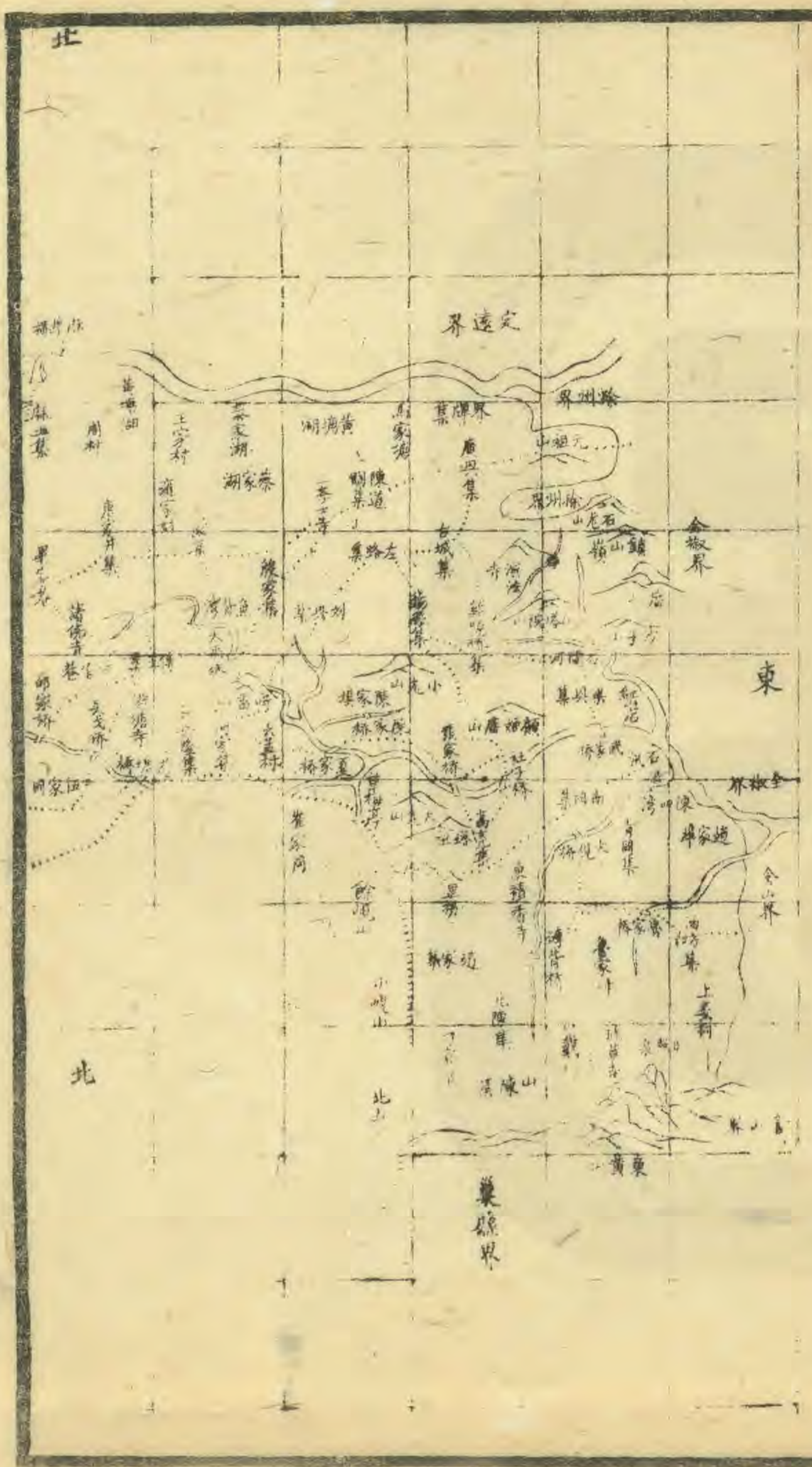
涇水圖

合州縣志卷一

圖說

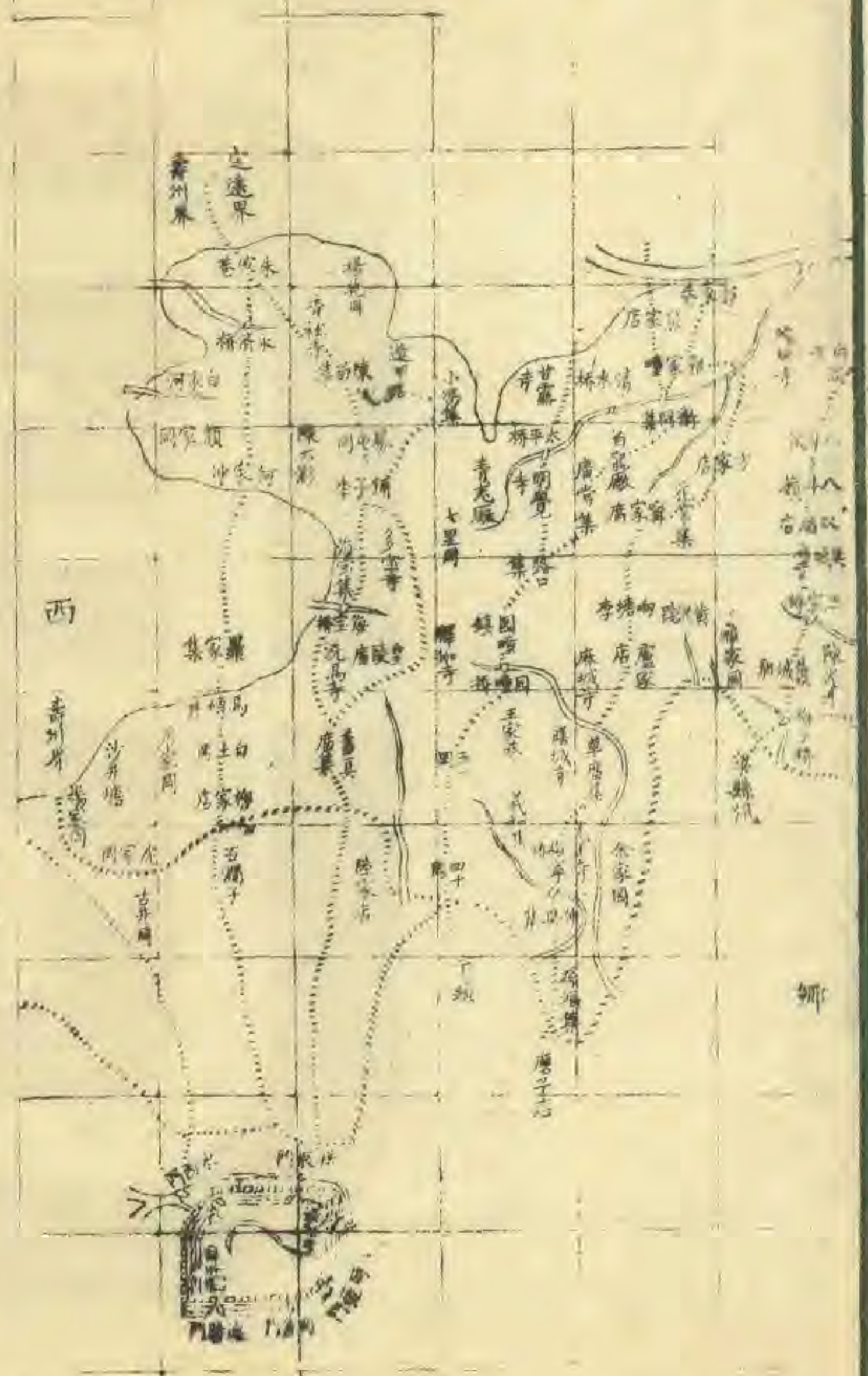
下

每方十五里



右梁鄉圖離城正北四十里包於北鄉之外其西隔南北距六十里東隔南北距九十里東西廣一百六十里爲分里者十有二山以東黃山爲大跨鎮含山巢縣而當鄉得十分之二餘皆小山曰水以澣水爲大源出本鄉黃泥段不五里入北鄉界至崔家岡仍入本鄉屈曲東行諸佛寺前水劉興集水小龍山水南行會焉護城南水護城北水東南行會焉滁州小馬廠水自石龍山入界與白塔院山西水亦南行會焉黃山東水黃山山西水東北行會焉共東流至趙家灣東入全椒境麻埠橋水自朱家巷西入鄉界東流至界牌集東仍入定遠界七里岡水甯家廟水東北行會焉店埠河出岡墮鎮南行至永安橋入北鄉界

合龍縣志卷一 圖說 三



皇立廟南水南行至三十鋪西入北鄉界又有皇立廟北水白
家河永濟橋水皆獨行西入壽州諸水惟店埠麻埠二河可通
舟楫滁水雖屬經流多湮淺不能通也

合陽縣城圖

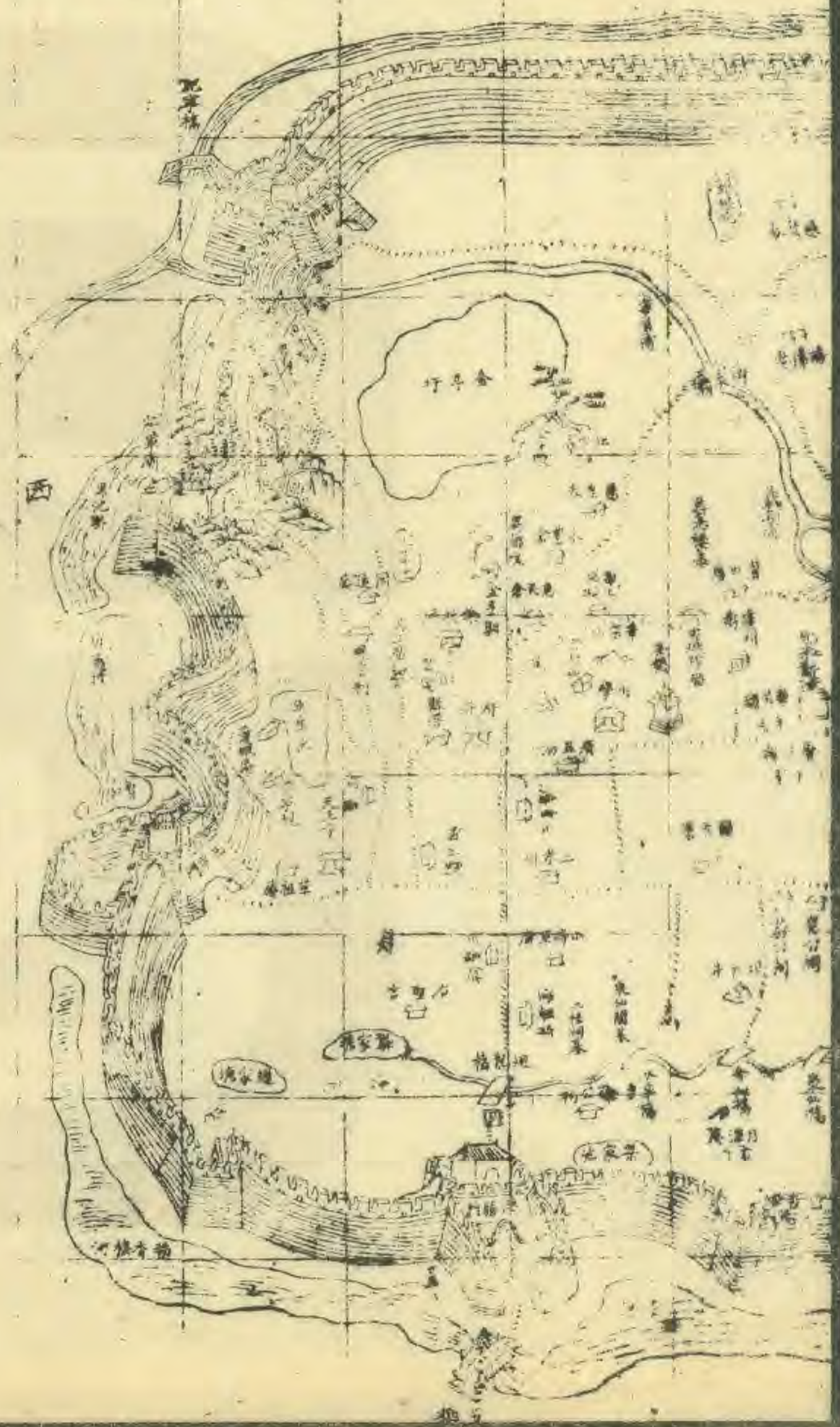
每方一里

合陽縣志卷一

圖說

三





合肥縣志卷一

圖說

五

右城圖南北距七里東西距八里城中爲方里者五十有四其
 衙署街道橋梁樓觀竝依位列置凡圖準此其時雍門北舊壩
 基南卽吳大朴所築夾城也已詳營建志竝附繪焉

縣

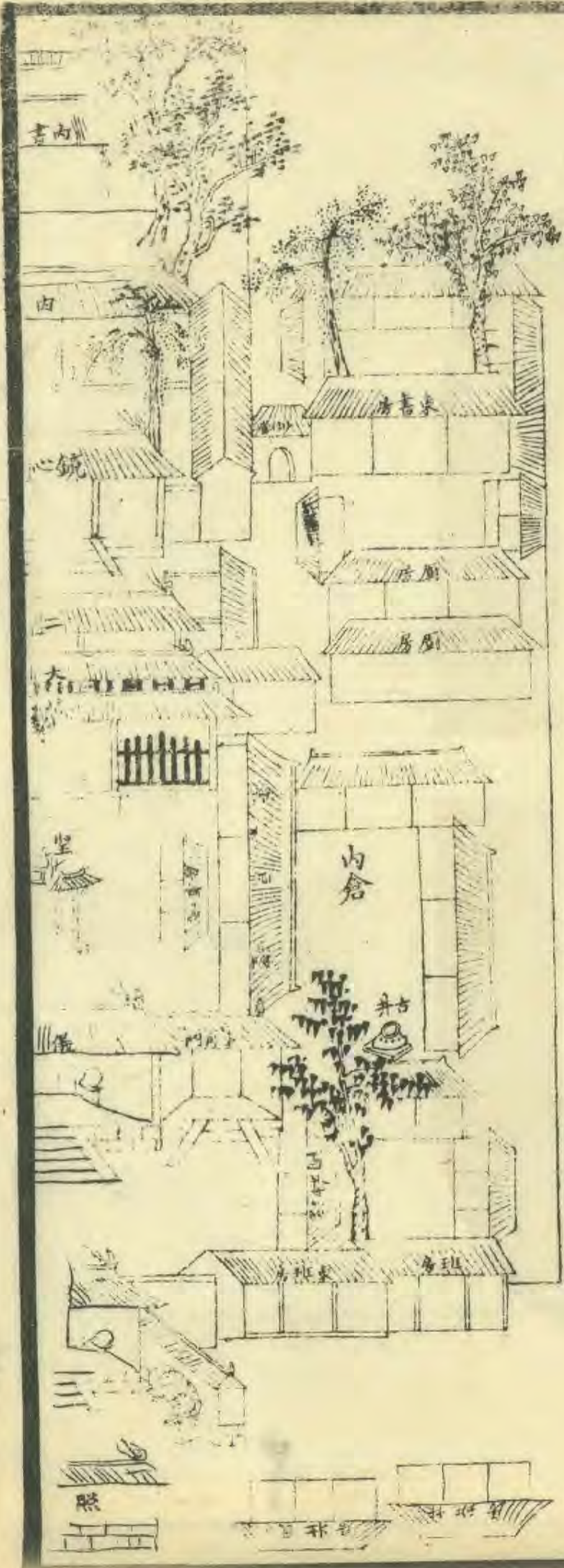
圖

圖

合肥縣志卷一

圖說


三



合肥縣志卷一

圖說

美



學宮圖

合肥縣志卷一

圖說

七

